

## КАРТА-ПЛАН ТЕРРИТОРИИ

### Пояснительная записка

#### 1. Сведения о территории выполнения комплексных кадастровых работ:

*Ульяновская область, город Ульяновск, территория кадастрового квартала 73:24:041720*

(наименование субъекта Российской Федерации, муниципального образования, населенного пункта, уникальные учетные номера кадастровых кварталов, иные сведения, позволяющие определить местоположение территории, на которой выполняются комплексные кадастровые работы, например, наименование садоводческого или огороднического некоммерческого товарищества, гаражного кооператива, элемента планировочной структуры)

#### 2. Основания выполнения комплексных кадастровых работ:

Наименование, дата и номер документа, на основании которого выполняются комплексные кадастровые работы:

*Муниципальный контракт № 09-19, от 3 марта 2023 г., документ выдан Управление муниципальной собственностью администрации города Ульяновска*

#### 3. Дата подготовки карты-плана территории: 26 июня 2023 г.

#### 4. Сведения о заказчике(ах) комплексных кадастровых работ:

В отношении юридического лица, органа местного самоуправления муниципального района, муниципального округа или городского округа либо уполномоченного исполнительного органа государственной власти субъекта Российской Федерации:

полное или сокращенное (в случае, если имеется) наименование: Управление муниципальной собственностью администрации города Ульяновска

основной государственный регистрационный номер: 1027301162822

идентификационный номер налогоплательщика: 7303006082

В отношении физического лица или представителя физических или юридических лиц:

фамилия, имя, отчество (последнее - при наличии): —

страховой номер индивидуального лицевого счета в системе обязательного пенсионного страхования Российской Федерации (СНИЛС): —

Наименование и реквизиты документа, подтверждающие полномочия представителя заказчика(ов) комплексных кадастровых работ:

—

Адрес электронной почты (для направления уведомления о результатах внесения сведений в Единый государственный реестр недвижимости):

—

#### 5. Сведения об исполнителе комплексных кадастровых работ:

Полное или сокращенное (в случае, если имеется) наименование и адрес юридического лица, с которым заключен государственный или муниципальный контракт либо договор подряда на выполнение комплексных кадастровых работ:  
ООО "Атлант", адрес: 644099, Омская обл, Омск г, Больничный пер, д.6, оф.245

Фамилия, имя, отчество кадастрового инженера (последнее - при наличии): Иванилова Екатерина Анатольевна  
и основной государственный регистрационный номер кадастрового инженера индивидуального предпринимателя (ОГРНИП): -

Страховой номер индивидуального лицевого счета в системе обязательного пенсионного страхования Российской Федерации (СНИЛС) кадастрового инженера: 112-960-497-51

Уникальный реестровый номер кадастрового инженера в реестре саморегулируемой организации кадастровых инженеров и дата внесения сведений о физическом лице в такой реестр: 825, 25 апреля 2016 г.

Полное или (в случае, если имеется) сокращенное наименование саморегулируемой организации кадастровых инженеров, членом которой является кадастровый инженер:  
Ассоциация Саморегулируемая организация "Межрегиональный союз кадастровых инженеров"

Контактный телефон: 83812790545

Почтовый адрес и адрес электронной почты, по которым осуществляется связь с кадастровым инженером:  
644012, Омская обл, Омск г, Королева пр-кт, 24/2 кв 174, ik@55ki.ru

**6. Перечень документов, использованных при подготовке карты-плана территории:**

| № п/п | Реквизиты документа   |                    |                         |                                    |               |
|-------|---|--------------------|-------------------------|------------------------------------|---------------|
|       | Вид   | Дата               | Номер                   | Наименование                       | Иные сведения |
| 1     | 2   | 3                  | 4                       | 5                                  | 6             |
| 1     | Кадастровый план территории, выдан: Филиал публично-правовой компании "Роскадастр" по Ульяновской области | 10 февраля 2023 г. | КУВИ-001/2023-33357284  | Кадастровый план территории        | —             |
| 2     | Кадастровый план территории, выдан: Филиал публично-правовой компании "Роскадастр" по Ульяновской области | 1 июня 2023 г.     | КУВИ-001/2023-126246537 | Кадастровый план территории        | —             |
| 3     | Правовой акт, которым утвержден или изменен генеральный план, выдан: Ульяновская Городская Дума           | 27 июня 2007 г.    | 83                      | Генеральный план города Ульяновска | —             |

| 1 | 2   | 3                  | 4               | 5   | 6   |
|---|---|--------------------|-----------------|---|---|
| 4 | Документы градостроительного зонирования (Правила землепользования и застройки), выдан: Администрация города Ульяновска | 10 августа 2021 г. | 1166            | Правила землепользования и застройки муниципального образования «город Ульяновск» | —   |
| 5 | Иной документ, содержащий описание объекта  | 1 января 1990 г.   | б/н             | План садоводческого товарищества "Волжанка"                                       | —   |
| 6 | Картографические материалы, выдан: Публично-правовая компания «Роскадастр»  | 14 марта 2023 г.   | 171-6378/2023-В | Единая электронная картографическая основа  | Масштаб: 1:2000<br>Дата создания: 1 января 2020 г.                                      |
| 7 | Картографические материалы, выдан: Публично-правовая компания «Роскадастр»  | 24 марта 2023 г.   | 02-дсп/23       | Ортофотоплан  | Масштаб: 1:2000<br>Дата создания: 1 января 2002 г.<br>Дата обновления: 1 января 2009 г. |
| 8 | Материалы картографо-геодезического фонда, выдан: Публично-правовая компания «Роскадастр»                               | 20 марта 2022 г.   | 170-6391/2023-В | Выписка о пунктах государственной геодезической сети                              | —   |

#### 7. Пояснения к карте-плану территории:

##### Пояснительная записка

Комплексные кадастровые работы на территории кадастрового квартала 73:24:041720 выполнены в соответствии с муниципальным контрактом № 09-19 от 3 марта 2023 г.

По сведениям Единого государственного реестра недвижимости, на территории кадастрового квартала расположено 179 земельных участка и 57 объектов капитального строительства. В результате выполнения комплексных кадастровых работ на территории кадастрового квартала 73:24:041720, уточнено местоположение границ 67 земельных участков и 11 объектов капитального строительства, т.к. сведения ЕГРН о данных объектах недвижимости не соответствуют установленным на основании Федерального закона от 13.07.2015г. № 218-ФЗ требованиям к описанию местоположения границ земельных участков. Исправлено местоположение 3 земельных участков.

Образование земельных участков не проводилось в связи с тем, что на территорию являющуюся объектом комплексных кадастровых работ не утверждены проекты межевания территории.

На территории населенного пункта действуют Правила землепользования и застройки муниципального образования «город Ульяновск», утвержденные Постановлением администрации города Ульяновск от 10 августа 2022 года №1166. Опубликовано в газете «Ульяновск сегодня».

Земельные участки относительно которых проведены кадастровые работы расположены в территориальной зоне ОПЛ – зоне охраняемого природного ландшафта. Предельные минимальный и максимальный размеры, соответствующие виду разрешенного использования земельных участков, не установлены в соответствии с вышеуказанными Правилами землепользования и застройки.

#### Сведения об уточняемых земельных участках

В соответствии с п.3 ч.6 ст.42.1 Федерального закона от 24.07.2007 №221-ФЗ "О кадастровой деятельности" «в отношении земельных участков, расположенных в границах территории ведения гражданами садоводства или огородничества для собственных нужд, комплексные кадастровые работы выполняются в соответствии с утвержденным в порядке, установленном законодательством о градостроительной деятельности, проектом межевания территории либо в случае, если применительно к такой территории утвержден проект организации и застройки территории или иной документ, устанавливающий распределение земельных участков в границах такой территории, на основании указанных проекта или документа (при наличии таких утвержденных проекта или документа)».

Проект межевания территории, проект организации и застройки территории на территорию кадастрового квартала 73:24:041720 не разрабатывались и не утверждались, в связи с этим, комплексные кадастровые работы проведены в соответствии с планом садоводческого товарищества садоводческого товарищества "Волжанка", предоставленным заказчиком комплексных кадастровых работ.

В целях установления местоположения границ земельных участков, при проведении комплексных кадастровых работ использовались ортофотопланы территории г.Ульяновск изготовленные в 2002г. и 2009г. предоставленные Публично-правовой компанией «Роскадастр» (письмо №02-дсп/23 от 24.03.2023г.), а так же цифровые ортофотопланы территории изготовленные в 2020г. предоставленные так же ППК «Роскадастр» (письмо №171-6378/2023-В от 14.03.2023).

Земельные участки с кадастровыми номерами: 73:24:041720:115, 73:24:041720:110, 73:24:041720:158, 73:24:041720:154, 73:24:041720:157, 73:24:041720:37, 73:24:041720:34, 73:24:041720:153, 73:24:041720:36, 73:24:041720:151, 73:24:041720:149, 73:24:041720:150, 73:24:041720:148, 73:24:041720:181, 73:24:041720:178, 73:24:041720:176, 73:24:041720:1, 73:24:041720:174, 73:24:041720:175, 73:24:041720:171, 73:24:041720:170, 73:24:041720:187 фактически расположены на территории кадастрового квартала не являющегося объектом комплексных кадастровых работ, в связи с этим их местоположение не уточнено.

Земельные участки с кадастровыми номерами: 73:24:041720:107, 73:24:041720:120, 73:24:041720:13, 73:24:041720:138, 73:24:041720:140, 73:24:041720:155, 73:24:041720:159, 73:24:041720:16, 73:24:041720:160, 73:24:041720:27, 73:24:041720:28, 73:24:041720:29, 73:24:041720:30, 73:24:041720:31, 73:24:041720:33, 73:24:041720:77, фактически расположены на территории кадастрового квартала 73:24:041713 в связи с этим их местоположение не уточнено.

Площадь земельного участка с кадастровым номером 73:24:041720:43, полученная в результате комплексных кадастровых работ уменьшилась от площади сведения о которой содержатся в ЕГРН на величину превышающую 10%. В связи с этим, работы по уточнению местоположения границ указанного участка не проводились.

Местоположение земельного участка с кадастровым номером 73:24:041720:183 не уточнено, в связи с тем, что на его месте расположен земельный участок с кадастровым номером 73:24:041720:258, ошибок в местоположении которого не выявлено.

#### Сведения об уточняемых земельных участках, необходимые для исправления реестровых ошибок в сведениях о местоположении их границ

В результате выполнения комплексных кадастровых работ на территории кадастрового квартала 73:24:041720, исправлены реестровые ошибки в сведениях о местоположении границ земельных участков с кадастровыми номерами 73:24:041720:101, 73:24:041720:102, 73:24:041720:130.

Реестровая ошибка в местоположении границ земельных участков с кадастровыми номерами 73:24:041720:101, 73:24:041720:102 заключается в несоответствии местоположения границ земельного участка, согласно сведений ЕГРН, его местоположению согласно плана садоводческого товарищества. Участки не используются, на местности отсутствуют какие-либо объекты искусственного происхождения (здания, ограждения) позволяющие определить границы фактического землепользования. Местоположение границ указанных земельных участков установлено в соответствии с планом садоводства.

Реестровая ошибка в местоположении границ земельного участка с кадастровым номером 73:24:041720:130 заключается в несоответствии местоположения границ земельного участка, согласно сведений ЕГРН, его фактическому ограждению. Местоположение границ земельного участка установлено в соответствии с данными геодезической съемки, с учетом местоположения границ смежных земельных участков.

**Описание местоположения здания, сооружения, объекта незавершенного строительства на земельном участке**

В результате выполнения комплексных кадастровых работ на территории кадастрового квартала 73:24:041720, уточнено местоположение границ 11 объектов капитального строительства с кадастровыми номерами 73:24:041720:213, 73:24:041720:226, 73:24:041720:230, 73:24:041720:234, 73:24:041720:241, 73:24:041720:244, 73:24:041720:245, 73:24:041720:246, 73:24:041720:253, 73:24:041720:256, 73:24:041720:259 т.к. сведения ЕГРН о данных объектах недвижимости не соответствуют установленным на основании Федерального закона от 13.07.2015г. № 218-ФЗ требованиям к описанию местоположения границ.

Объекты недвижимости с кадастровыми номерами: 73:24:041720:211, 73:24:041720:219, 73:24:041720:233, 73:24:041720:237, 73:24:041720:238 фактически расположены на территории кадастрового квартала не являющегося объектом комплексных кадастровых работ, в связи с этим их местоположение не уточнено.

Объекты недвижимости с кадастровыми номерами: 73:24:041720:205, 73:24:041720:222, фактически расположены на территории кадастрового квартала 73:24:041713 в связи с этим их местоположение не уточнено.

Остальные объекты капитального строительства сведения о которых содержатся в ЕГРН в отношении кадастрового квартала 73:24:041720, в том числе имеющих связь с земельными участками, расположенными в границах указанного квартала, на местности не обнаружены.

**Сведения о пунктах геодезической сети и средствах измерений**

**1. Сведения о пунктах геодезической сети:**

| № п/п | Вид геодезической сети | Название пункта геодезической сети и тип знака | Система координат пункта геодезической сети | Координаты пункта, м |              | Дата обследования 20 июня 2023 г. |               |                     |
|-------|------------------------|--|---|----------------------|--------------|-----------------------------------|---------------|---------------------|
|       |                        |  |   |                      |              | Сведения о состоянии              |               |                     |
|       |                        |  |   | X                    | Y            | наружного знака пункта            | центра пункта | марки центра пункта |
| 1     | 2                      | 3  | 4   | 5                    | 6            | 7                                 | 8             | 9                   |
| 1     | ГГС. 3                 | Лаишевка, пир.                                 | МСК-73, зона 2                              | 514 569,70           | 2 244 911,07 | Утрачен                           | Сохранился    | Сохранился          |
| 2     | ГГС. 2                 | Нов. Беденьга, пир.                            |   | 523 969,03           | 2 255 370,83 |                                   |               |                     |
| 3     | ГГС. 2                 | Чердаклы, пир.                                 |   | 512 780,50           | 2 283 810,40 |                                   |               |                     |

**2. Сведения об использованных средствах измерений:**

| № п/п | Наименование и обозначение типа средства измерений - прибора (инструмента, аппаратуры) | Заводской или серийный номер средства измерений | Реквизиты свидетельства о поверке прибора (инструмента, аппаратуры) и (или) срок действия поверки |
|-------|--|---|---|
| 1     | 2  | 3   | 4   |
| 1     | GNSS-приемник спутниковый геодезический многочастотный TRIUMPH-2                       | 01246   | №С-ГКФ/22-06-2023/256034260 от 22.06.2023   |
| 2     | Аппаратура геодезическая спутниковая EFT M3 PIUS                                       | ТН13814212                                      | С-ГСХ/03-02-2023/220232623 от 03.02.2023  |

**Сведения об уточняемых земельных участках**

**1. Сведения о характерных точках границ уточняемого земельного участка с кадастровым номером** 73:24:041720:4 :  
 Система координат МСК-73, зона 2 Зона № 2

| Обозначение характерных точек границ | Координаты, м  |   |  |              | Метод определения координат                             | Формулы, примененные для расчета средней квадратической погрешности определения координат характерных точек границ (Mt), с подставленными в такие формулы значениями и итоговые (вычисленные) значения Mt, м | Описание закрепления точки |
|--------------------------------------|--|---|--|--------------|---|--|----------------------------|
|                                      | содержатся в Едином государственном реестре недвижимости |   | определены в результате выполнения комплексных кадастровых работ |              |   |  |                            |
|                                      | X  | Y | X  | Y            |   |  |                            |
| 1                                    | 2  | 3 | 4  | 5            | 6   | 7  | 8                          |
| н1У                                  | —  | — | 507 165,33   | 2 258 869,15 | Метод спутниковых геодезических измерений (определений) | Mt = 0,10  | —                          |
| н2У                                  | —  | — | 507 166,66   | 2 258 871,86 |   |  |                            |
| н3У                                  | —  | — | 507 170,61   | 2 258 876,95 |   |  |                            |
| н4У                                  | —  | — | 507 172,94   | 2 258 883,31 |   |  |                            |
| н5У                                  | —  | — | 507 178,52   | 2 258 896,79 |   |  |                            |
| н6У                                  | —  | — | 507 180,38   | 2 258 901,19 |   |  |                            |
| н7У                                  | —  | — | 507 183,44   | 2 258 911,62 |   |  |                            |
| н8У                                  | —  | — | 507 177,53   | 2 258 912,45 |   |  |                            |
| н9У                                  | —  | — | 507 171,33   | 2 258 899,32 |   |  |                            |
| н10У                                 | —  | — | 507 168,17   | 2 258 892,76 |   |  |                            |
| н11У                                 | —  | — | 507 160,84   | 2 258 893,20 |   |  |                            |

| 1    | 2 | 3 | 4          | 5            | 6   | 7         | 8 |
|------|---|---|------------|--------------|---|-----------|---|
| н12У | — | — | 507 161,15 | 2 258 886,78 | Метод спутниковых геодезических измерений (определений) | Mt = 0,10 | — |
| н13У | — | — | 507 159,58 | 2 258 872,15 |   |           |   |
| н1У  | — | — | 507 165,33 | 2 258 869,15 |   |           |   |

**2. Сведения о частях границ уточняемого земельного участка с кадастровым номером** 73:24:041720:4 :

| Обозначение части границ |       | Горизонтальное проложение (S), м | Описание прохождения части границ | Сведения о согласовании местоположения границ (согласовано/спорное) |
|--------------------------|-------|----------------------------------|-----------------------------------|---|
| от т.                    | до т. |                                  |                                   |   |
| 1                        | 2     | 3                                | 4                                 | 5   |
| н1У                      | н2У   | 3,02                             | —                                 | согласовано   |
| н2У                      | н3У   | 6,44                             |                                   |   |
| н3У                      | н4У   | 6,77                             |                                   |   |
| н4У                      | н5У   | 14,59                            |                                   |   |
| н5У                      | н6У   | 4,78                             |                                   |   |
| н6У                      | н7У   | 10,87                            |                                   |   |
| н7У                      | н8У   | 5,97                             |                                   |   |
| н8У                      | н9У   | 14,52                            |                                   |   |
| н9У                      | н10У  | 7,28                             |                                   |   |
| н10У                     | н11У  | 7,34                             |                                   |   |
| н11У                     | н12У  | 6,43                             |                                   |   |
| н12У                     | н13У  | 14,71                            |                                   |   |
| н13У                     | н1У   | 6,49                             |                                   |   |

**3. Сведения о характеристиках уточняемого земельного участка с кадастровым номером** 73:24:041720:4 :

| № п/п | Наименование характеристики земельного участка  | Значение характеристики  |
|-------|---|--|
| 1     | 2   | 3  |
| 1.    | Адрес земельного участка  | Местоположение установлено относительно ориентира, расположенного в границах участка. Почтовый адрес ориентира: обл Ульяновская г Ульяновск р-н Ленинский с/т "Волжанка"участок № 111. |
| 1.1.  | Сведения о местоположении земельного участка (при отсутствии адреса) в структурированном в соответствии с федеральной информационной адресной системой виде | —  |
| 1.2.  | Дополнительные сведения о местоположении земельного участка   | —  |





| 1    | 2 | 3 | 4          | 5            | 6   | 7         | 8 |
|------|---|---|------------|--------------|---|-----------|---|
| н14У | — | — | 507 121,63 | 2 258 737,54 | Метод спутниковых геодезических измерений (определений) | Mt = 0,10 | — |
| н15У | — | — | 507 121,83 | 2 258 748,85 |   |           |   |
| н16У | — | — | 507 124,85 | 2 258 760,43 |   |           |   |
| н17У | — | — | 507 130,58 | 2 258 772,12 |   |           |   |
| н18У | — | — | 507 108,07 | 2 258 773,24 |   |           |   |
| н19У | — | — | 507 105,09 | 2 258 732,58 |   |           |   |
| н14У | — | — | 507 121,63 | 2 258 737,54 |   |           |   |

**2. Сведения о частях границ уточняемого земельного участка с кадастровым номером 73:24:041720:6 :**

| Обозначение части границ |       | Горизонтальное проложение (S), м | Описание прохождения части границ | Сведения о согласовании местоположения границ (согласовано/спорное) |
|--------------------------|-------|----------------------------------|-----------------------------------|---|
| от т.                    | до т. |                                  |                                   |   |
| 1                        | 2     | 3                                | 4                                 | 5   |
| н14У                     | н15У  | 11,31                            | —                                 | согласовано   |
| н15У                     | н16У  | 11,97                            |                                   |   |
| н16У                     | н17У  | 13,02                            |                                   |   |
| н17У                     | н18У  | 22,54                            |                                   |   |
| н18У                     | н19У  | 40,77                            |                                   |   |
| н19У                     | н14У  | 17,27                            |                                   |   |

**3. Сведения о характеристиках уточняемого земельного участка с кадастровым номером 73:24:041720:6 :**

| № п/п | Наименование характеристики земельного участка  | Значение характеристики                                  |
|-------|---|--|
| 1     | 2   | 3  |
| 1.    | Адрес земельного участка  | обл Ульяновская г Ульяновск с/т "Волжанка", участок № 56 |
| 1.1.  | Сведения о местоположении земельного участка (при отсутствии адреса) в структурированном в соответствии с федеральной информационной адресной системой виде | —  |
| 1.2.  | Дополнительные сведения о местоположении земельного участка   | —  |



| 1    | 2 | 3 | 4          | 5            | 6   | 7         | 8 |
|------|---|---|------------|--------------|---|-----------|---|
| н20У | — | — | 507 108,43 | 2 258 896,90 | Метод спутниковых геодезических измерений (определений) | Mt = 0,10 | — |
| н21У | — | — | 507 107,94 | 2 258 911,35 |   |           |   |
| н22У | — | — | 507 107,43 | 2 258 926,44 |   |           |   |
| 23   | — | — | 507 104,36 | 2 258 926,50 |   |           |   |
| 24   | — | — | 507 085,27 | 2 258 924,88 |   |           |   |
| н25У | — | — | 507 082,85 | 2 258 924,88 |   |           |   |
| н26У | — | — | 507 086,53 | 2 258 905,63 |   |           |   |
| н27У | — | — | 507 087,13 | 2 258 900,50 |   |           |   |
| н28У | — | — | 507 087,43 | 2 258 896,35 |   |           |   |
| н20У | — | — | 507 108,43 | 2 258 896,90 |   |           |   |

**2. Сведения о частях границ уточняемого земельного участка с кадастровым номером 73:24:041720:11 :**

| Обозначение части границ |       | Горизонтальное проложение (S), м | Описание прохождения части границ | Сведения о согласовании местоположения границ (согласовано/спорное) |
|--------------------------|-------|----------------------------------|-----------------------------------|---|
| от т.                    | до т. |                                  |                                   |   |
| 1                        | 2     | 3                                | 4                                 | 5   |
| н20У                     | н21У  | 14,46                            | —                                 | согласовано   |
| н21У                     | н22У  | 15,10                            |                                   |   |
| н22У                     | 23    | 3,07                             |                                   |   |
| 23                       | 24    | 19,16                            |                                   |   |
| 24                       | н25У  | 2,42                             |                                   |   |
| н25У                     | н26У  | 19,60                            |                                   |   |
| н26У                     | н27У  | 5,16                             |                                   |   |
| н27У                     | н28У  | 4,16                             |                                   |   |
| н28У                     | н20У  | 21,01                            |                                   |   |

| 3. Сведения о характеристиках уточняемого земельного участка с кадастровым номером <u>73:24:041720:11</u> : |  |  |
|---|--|--|
| № п/п   | Наименование характеристики земельного участка   | Значение характеристики  |
| 1   | 2  | 3  |
| 1.  | Адрес земельного участка   | Местоположение установлено относительно ориентира, расположенного в границах участка. Почтовый адрес ориентира: Ульяновская область, г. Ульяновск, р-н Ленинский, с/т "Волжанка", участок 114. |
| 1.1.  | Сведения о местоположении земельного участка (при отсутствии адреса) в структурированном в соответствии с федеральной информационной адресной системой виде      | —  |
| 1.2.  | Дополнительные сведения о местоположении земельного участка  | —  |
| 2.  | Площадь земельного участка ± величина погрешности определения (вычисления) площади ( $P \pm \Delta P$ ), м <sup>2</sup>  | 657 ± 9,00   |
| 3.  | Формула, примененная для вычисления предельной погрешности определения площади земельного участка, с подставленными значениями и итоговые (вычисленные) значения | $3,5 * 0,10 * \sqrt{(657,00)} = 9$   |
| 4.  | Площадь земельного участка согласно сведениям Единого государственного реестра недвижимости (Ркад), м <sup>2</sup>   | 695,00   |
| 5.  | Оценка расхождения Р и Ркад ( $P - P_{кад}$ ), м <sup>2</sup>  | 38   |
| 6.  | Предельный минимальный и максимальный размеры земельного участка (Рмин и Рмакс), м <sup>2</sup>  | —<br>—   |
| 7.  | Вид (виды) разрешенного использования  | Для садоводства  |
| 7.1.  | Дополнительные сведения об использовании земельного участка  | —  |
| 8.  | Кадастровый или иной государственный учетный номер (инвентарный) здания, сооружения, объекта незавершенного строительства, расположенного на земельном участке   | —  |
| 9.  | Сведения о земельных участках (землях общего пользования, территории общего пользования), посредством которых обеспечивается доступ                              | 73:24:041720:108, 73:24:041720:100, 73:24:041720:187   |
| 10.   | Иные сведения  | —  |
| 4. Пояснения к сведениям об уточняемом земельном участке с кадастровым номером <u>73:24:041720:11</u> :     |  |  |
| 1.  | —  | —  |

**1. Сведения о характерных точках границ уточняемого земельного участка с кадастровым номером** 73:24:041720:17 :  
 Система координат МСК-73, зона 2 Зона № 2

| Обозначение характерных точек границ | Координаты, м  |   |  |              | Метод определения координат | Формулы, примененные для расчета средней квадратической погрешности определения координат характерных точек границ (Mt), с подставленными в такие формулы значениями и итоговые (вычисленные) значения Mt, м | Описание закрепления точки |
|--------------------------------------|--|---|--|--------------|-----------------------------|--|----------------------------|
|                                      | содержатся в Едином государственном реестре недвижимости |   | определены в результате выполнения комплексных кадастровых работ |              |                             |  |                            |
|                                      | X  | Y | X  | Y            |                             |  |                            |
| 1                                    | 2  | 3 | 4  | 5            | 6                           | 7  | 8                          |
| 29                                   | —  | — | 507 056,59   | 2 258 823,56 | Аналитический метод         | Mt = 0,10  | —                          |
| 30                                   | —  | — | 507 050,43   | 2 258 837,17 |                             |  |                            |
| 31                                   | —  | — | 507 045,80   | 2 258 848,99 |                             |  |                            |
| 32                                   | —  | — | 507 028,37   | 2 258 837,10 |                             |  |                            |
| 33                                   | —  | — | 507 033,53   | 2 258 826,05 |                             |  |                            |
| 34                                   | —  | — | 507 034,83   | 2 258 823,25 |                             |  |                            |
| 35                                   | —  | — | 507 037,21   | 2 258 818,17 |                             |  |                            |
| 36                                   | —  | — | 507 044,77   | 2 258 820,27 |                             |  |                            |
| 29                                   | —  | — | 507 056,59   | 2 258 823,56 |                             |  |                            |

**2. Сведения о частях границ уточняемого земельного участка с кадастровым номером** 73:24:041720:17 :

| Обозначение части границ |       | Горизонтальное проложение (S), м | Описание прохождения части границ | Сведения о согласовании местоположения границ (согласовано/спорное) |
|--------------------------|-------|----------------------------------|-----------------------------------|---|
| от т.                    | до т. |                                  |                                   |   |
| 1                        | 2     | 3                                | 4                                 | 5   |
| 29                       | 30    | 14,94                            | —                                 | согласовано   |
| 30                       | 31    | 12,69                            |                                   |   |
| 31                       | 32    | 21,10                            |                                   |   |
| 32                       | 33    | 12,20                            |                                   |   |
| 33                       | 34    | 3,09                             |                                   |   |
| 34                       | 35    | 5,61                             |                                   |   |
| 35                       | 36    | 7,85                             |                                   |   |
| 36                       | 29    | 12,27                            |                                   |   |

**3. Сведения о характеристиках уточняемого земельного участка с кадастровым номером** 73:24:041720:17 :

| № п/п | Наименование характеристики земельного участка | Значение характеристики |
|-------|--|-------------------------|
|-------|--|-------------------------|

| 1   | 2  | 3  |
|---|--|--|
| 1.  | Адрес земельного участка   | Местоположение установлено относительно ориентира, расположенного в границах участка. Почтовый адрес ориентира: обл Ульяновская г Ульяновск р-н Ленинский с/т "Волжанка" участок № 77. |
| 1.1.  | Сведения о местоположении земельного участка (при отсутствии адреса) в структурированном в соответствии с федеральной информационной адресной системой виде      | —  |
| 1.2.  | Дополнительные сведения о местоположении земельного участка  | —  |
| 2.  | Площадь земельного участка $\pm$ величина погрешности определения (вычисления) площади ( $P \pm \Delta P$ ), м <sup>2</sup>                                      | 488 $\pm$ 8,00   |
| 3.  | Формула, примененная для вычисления предельной погрешности определения площади земельного участка, с подставленными значениями и итоговые (вычисленные) значения | $3,5 * 0,10 * \sqrt{(488,00)} = 8$   |
| 4.  | Площадь земельного участка согласно сведениям Единого государственного реестра недвижимости (Ркад), м <sup>2</sup>   | 491,00   |
| 5.  | Оценка расхождения Р и Ркад ( $P - P_{кад}$ ), м <sup>2</sup>  | 3  |
| 6.  | Предельный минимальный и максимальный размеры земельного участка ( $P_{мин}$ и $P_{макс}$ ), м <sup>2</sup>  | —<br>—   |
| 7.  | Вид (виды) разрешенного использования  | Для садоводства  |
| 7.1.  | Дополнительные сведения об использовании земельного участка  | —  |
| 8.  | Кадастровый или иной государственный учетный номер (инвентарный) здания, сооружения, объекта незавершенного строительства, расположенного на земельном участке   | —  |
| 9.  | Сведения о земельных участках (землях общего пользования, территории общего пользования), посредством которых обеспечивается доступ                              | 73:24:041720:187   |
| 10.   | Иные сведения  | —  |
| <b>4. Пояснения к сведениям об уточняемом земельном участке с кадастровым номером</b> |  | <b>73:24:041720:17 :</b>   |
| 1.  | —  | —  |

**1. Сведения о характерных точках границ уточняемого земельного участка с кадастровым номером** 73:24:041720:20 :  
 Система координат МСК-73, зона 2 Зона № 2

| Обозначение характерных точек границ | Координаты, м  |   |  |              | Метод определения координат                             | Формулы, примененные для расчета средней квадратической погрешности определения координат характерных точек границ (Mt), с подставленными в такие формулы значениями и итоговые (вычисленные) значения Mt, м | Описание закрепления точки |
|--------------------------------------|--|---|--|--------------|---|--|----------------------------|
|                                      | содержатся в Едином государственном реестре недвижимости |   | определены в результате выполнения комплексных кадастровых работ |              |   |  |                            |
|                                      | X  | Y | X  | Y            |   |  |                            |
| 1                                    | 2  | 3 | 4  | 5            | 6   | 7  | 8                          |
| 37                                   | —  | — | 507 086,32   | 2 258 649,49 | Аналитический метод                                     | Mt = 0,10  | —                          |
| 38                                   | —  | — | 507 100,38   | 2 258 648,12 |   |  |                            |
| 39                                   | —  | — | 507 100,92   | 2 258 656,90 |   |  |                            |
| н40У                                 | —  | — | 507 084,58   | 2 258 656,65 | Метод спутниковых геодезических измерений (определений) |  |                            |
| н41У                                 | —  | — | 507 083,27   | 2 258 656,69 |   |  |                            |
| н42У                                 | —  | — | 507 083,10   | 2 258 659,42 |   |  |                            |
| н43У                                 | —  | — | 507 078,81   | 2 258 660,22 |   |  |                            |
| н44У                                 | —  | — | 507 071,45   | 2 258 656,32 |   |  |                            |
| н45У                                 | —  | — | 507 069,06   | 2 258 651,60 |   |  |                            |
| 37                                   | —  | — | 507 086,32   | 2 258 649,49 | Аналитический метод                                     |  |                            |

**2. Сведения о частях границ уточняемого земельного участка с кадастровым номером** 73:24:041720:20 :

| Обозначение части границ |       | Горизонтальное проложение (S), м | Описание прохождения части границ | Сведения о согласовании местоположения границ (согласовано/спорное) |
|--------------------------|-------|----------------------------------|-----------------------------------|---|
| от т.                    | до т. |                                  |                                   |   |
| 1                        | 2     | 3                                | 4                                 | 5   |
| 37                       | 38    | 14,13                            | —                                 | согласовано   |
| 38                       | 39    | 8,80                             |                                   |   |
| 39                       | н40У  | 16,34                            |                                   |   |
| н40У                     | н41У  | 1,31                             |                                   |   |

| 1    | 2    | 3     | 4 | 5           |
|------|------|-------|---|-------------|
| н41У | н42У | 2,74  | — | согласовано |
| н42У | н43У | 4,36  |   |             |
| н43У | н44У | 8,33  |   |             |
| н44У | н45У | 5,29  |   |             |
| н45У | 37   | 17,39 |   |             |

**3. Сведения о характеристиках уточняемого земельного участка с кадастровым номером** 73:24:041720:20 :

| № п/п | Наименование характеристики земельного участка   | Значение характеристики  |
|-------|--|--|
| 1     | 2  | 3  |
| 1.    | Адрес земельного участка   | Ульяновская область, г. Ульяновск, р-н Ленинский, с/т Волжанка, уч. 20 |
| 1.1.  | Сведения о местоположении земельного участка (при отсутствии адреса) в структурированном в соответствии с федеральной информационной адресной системой виде      | —  |
| 1.2.  | Дополнительные сведения о местоположении земельного участка  | —  |
| 2.    | Площадь земельного участка ± величина погрешности определения (вычисления) площади ( $P \pm \Delta P$ ), м <sup>2</sup>  | 239 ± 5,00   |
| 3.    | Формула, примененная для вычисления предельной погрешности определения площади земельного участка, с подставленными значениями и итоговые (вычисленные) значения | $3,5 * 0,10 * \sqrt{(239,00)} = 5$                                     |
| 4.    | Площадь земельного участка согласно сведениям Единого государственного реестра недвижимости (Ркад), м <sup>2</sup>   | 218,00   |
| 5.    | Оценка расхождения Р и Ркад ( $P - P_{кад}$ ), м <sup>2</sup>  | 21   |
| 6.    | Предельный минимальный и максимальный размеры земельного участка (Рмин и Рмакс), м <sup>2</sup>  | —<br>—   |
| 7.    | Вид (виды) разрешенного использования  | Для садоводства  |
| 7.1.  | Дополнительные сведения об использовании земельного участка  | —  |
| 8.    | Кадастровый или иной государственный учетный номер (инвентарный) здания, сооружения, объекта незавершенного строительства, расположенного на земельном участке   | —  |
| 9.    | Сведения о земельных участках (землях общего пользования, территории общего пользования), посредством которых обеспечивается доступ                              | 73:24:041720:187   |
| 10.   | Иные сведения  | —  |

**4. Пояснения к сведениям об уточняемом земельном участке с кадастровым номером** 73:24:041720:20 :



|    |   |  |  |  |
|----|---|--|--|--|
| 1. | — |  |  |  |
|----|---|--|--|--|

**1. Сведения о характерных точках границ уточняемого земельного участка с кадастровым номером** 73:24:041720:21 :  
 Система координат МСК-73, зона 2 Зона № 2

| Обозначение характерных точек границ | Координаты, м  |   |  |              | Метод определения координат                             | Формулы, примененные для расчета средней квадратической погрешности определения координат характерных точек границ (Mt), с подставленными в такие формулы значениями и итоговые (вычисленные) значения Mt, м | Описание закрепления точки |
|--------------------------------------|--|---|--|--------------|---|--|----------------------------|
|                                      | содержатся в Едином государственном реестре недвижимости |   | определены в результате выполнения комплексных кадастровых работ |              |   |  |                            |
|                                      | X  | Y | X  | Y            |   |  |                            |
| 1                                    | 2  | 3 | 4  | 5            | 6   | 7  | 8                          |
| н45У                                 | —  | — | 507 069,06   | 2 258 651,60 | Метод спутниковых геодезических измерений (определений) | Mt = 0,10  | —                          |
| н46У                                 | —  | — | 507 062,81   | 2 258 643,91 |   |  |                            |
| н47У                                 | —  | — | 507 062,96   | 2 258 638,74 |   |  |                            |
| н48У                                 | —  | — | 507 064,65   | 2 258 635,35 |   |  |                            |
| н49У                                 | —  | — | 507 071,87   | 2 258 638,30 |   |  |                            |
| н50У                                 | —  | — | 507 085,86   | 2 258 641,58 |   |  |                            |
| 51                                   | —  | — | 507 085,95   | 2 258 643,88 |   |  |                            |
| 37                                   | —  | — | 507 086,32   | 2 258 649,49 | Аналитический метод                                     |  |                            |
| н45У                                 | —  | — | 507 069,06   | 2 258 651,60 | Метод спутниковых геодезических измерений (определений) |  |                            |

**2. Сведения о частях границ уточняемого земельного участка с кадастровым номером** 73:24:041720:21 :

| Обозначение части границ |       | Горизонтальное проложение (S), м | Описание прохождения части границ | Сведения о согласовании местоположения границ (согласовано/спорное) |
|--------------------------|-------|----------------------------------|-----------------------------------|---|
| от т.                    | до т. |                                  |                                   |   |
| 1                        | 2     | 3                                | 4                                 | 5   |
| н45У                     | н46У  | 9,91                             | —                                 | согласовано   |
| н46У                     | н47У  | 5,17                             |                                   |   |
| н47У                     | н48У  | 3,79                             |                                   |   |

| 1    | 2    | 3     | 4 | 5           |
|------|------|-------|---|-------------|
| н48У | н49У | 7,80  | — | согласовано |
| н49У | н50У | 14,37 |   |             |
| н50У | 51   | 2,30  |   |             |
| 51   | 37   | 5,62  |   |             |
| 37   | н45У | 17,39 |   |             |

**3. Сведения о характеристиках уточняемого земельного участка с кадастровым номером** 73:24:041720:21 :

| № п/п | Наименование характеристики земельного участка   | Значение характеристики  |
|-------|--|--|
| 1     | 2  | 3  |
| 1.    | Адрес земельного участка   | Ульяновская область, г. Ульяновск, р-н Ленинский, с/т Волжанка, уч. 21 |
| 1.1.  | Сведения о местоположении земельного участка (при отсутствии адреса) в структурированном в соответствии с федеральной информационной адресной системой виде      | —  |
| 1.2.  | Дополнительные сведения о местоположении земельного участка  | —  |
| 2.    | Площадь земельного участка ± величина погрешности определения (вычисления) площади ( $P \pm \Delta P$ ), м <sup>2</sup>  | 256 ± 6,00   |
| 3.    | Формула, примененная для вычисления предельной погрешности определения площади земельного участка, с подставленными значениями и итоговые (вычисленные) значения | $3,5 * 0,10 * \sqrt{(256,00)} = 6$                                     |
| 4.    | Площадь земельного участка согласно сведениям Единого государственного реестра недвижимости (Ркад), м <sup>2</sup>   | 256,00   |
| 5.    | Оценка расхождения Р и Ркад ( $P - P_{кад}$ ), м <sup>2</sup>  | 0  |
| 6.    | Предельный минимальный и максимальный размеры земельного участка (Рмин и Рмакс), м <sup>2</sup>  | —<br>—   |
| 7.    | Вид (виды) разрешенного использования  | Для садоводства  |
| 7.1.  | Дополнительные сведения об использовании земельного участка  | —  |
| 8.    | Кадастровый или иной государственный учетный номер (инвентарный) здания, сооружения, объекта незавершенного строительства, расположенного на земельном участке   | —  |
| 9.    | Сведения о земельных участках (землях общего пользования, территории общего пользования), посредством которых обеспечивается доступ                              | 73:24:041720:187   |
| 10.   | Иные сведения  | —  |

**4. Пояснения к сведениям об уточняемом земельном участке с кадастровым номером** 73:24:041720:21 :

| 1.  |  |   |  |              |   |  |                            |
|---|--|---|--|--------------|---|--|----------------------------|
| <b>1. Сведения о характерных точках границ уточняемого земельного участка с кадастровым номером</b> |  |   |  |              | 73:24:041720:22   |  |                            |
| Система координат <u>МСК-73, зона 2</u>   |  |   |  |              | Зона № <u>2</u>   |  |                            |
| Обозначение характерных точек границ  | Координаты, м  |   |  |              | Метод определения координат                             | Формулы, примененные для расчета средней квадратической погрешности определения координат характерных точек границ (Mt), с подставленными в такие формулы значениями и итоговые (вычисленные) значения Mt, м | Описание закрепления точки |
|   | содержатся в Едином государственном реестре недвижимости |   | определены в результате выполнения комплексных кадастровых работ |              |   |  |                            |
|   | X  | Y | X  | Y            |   |  |                            |
| 1   | 2  | 3 | 4  | 5            | 6   | 7  | 8                          |
| н52У  | —  | — | 507 089,63   | 2 258 622,90 | Метод спутниковых геодезических измерений (определений) | Mt = 0,10  | —                          |
| н53У  | —  | — | 507 092,88   | 2 258 643,34 |   |  |                            |
| 51  | —  | — | 507 085,95   | 2 258 643,88 | Аналитический метод                                     |  |                            |
| н50У  | —  | — | 507 085,86   | 2 258 641,58 | Метод спутниковых геодезических измерений (определений) |  |                            |
| н49У  | —  | — | 507 071,87   | 2 258 638,30 |   |  |                            |
| н48У  | —  | — | 507 064,65   | 2 258 635,35 |   |  |                            |
| н47У  | —  | — | 507 062,96   | 2 258 638,74 |   |  |                            |
| н46У  | —  | — | 507 062,81   | 2 258 643,91 |   |  |                            |
| н54У  | —  | — | 507 058,50   | 2 258 642,62 |   |  |                            |
| н55У  | —  | — | 507 049,99   | 2 258 644,81 |   |  |                            |
| н56У  | —  | — | 507 050,03   | 2 258 643,19 |   |  |                            |
| н57У  | —  | — | 507 046,53   | 2 258 641,84 |   |  |                            |

| 1    | 2 | 3 | 4          | 5            | 6   | 7         | 8 |
|------|---|---|------------|--------------|---|-----------|---|
| 58   | — | — | 507 047,13 | 2 258 640,29 | Аналитический метод                                     | Mt = 0,10 | — |
| 59   | — | — | 507 048,29 | 2 258 635,90 |   |           |   |
| 60   | — | — | 507 054,84 | 2 258 637,32 |   |           |   |
| 61   | — | — | 507 061,68 | 2 258 631,15 |   |           |   |
| н52У | — | — | 507 089,63 | 2 258 622,90 | Метод спутниковых геодезических измерений (определений) |           |   |

**2. Сведения о частях границ уточняемого земельного участка с кадастровым номером 73:24:041720:22 :**

| Обозначение части границ |       | Горизонтальное проложение (S), м | Описание прохождения части границ | Сведения о согласовании местоположения границ (согласовано/спорное) |
|--------------------------|-------|----------------------------------|-----------------------------------|---|
| от т.                    | до т. |                                  |                                   |   |
| 1                        | 2     | 3                                | 4                                 | 5   |
| н52У                     | н53У  | 20,70                            | —                                 | согласовано   |
| н53У                     | 51    | 6,95                             |                                   |   |
| 51                       | н50У  | 2,30                             |                                   |   |
| н50У                     | н49У  | 14,37                            |                                   |   |
| н49У                     | н48У  | 7,80                             |                                   |   |
| н48У                     | н47У  | 3,79                             |                                   |   |
| н47У                     | н46У  | 5,17                             |                                   |   |
| н46У                     | н54У  | 4,50                             |                                   |   |
| н54У                     | н55У  | 8,79                             |                                   |   |
| н55У                     | н56У  | 1,62                             |                                   |   |
| н56У                     | н57У  | 3,75                             |                                   |   |
| н57У                     | 58    | 1,66                             |                                   |   |
| 58                       | 59    | 4,54                             |                                   |   |
| 59                       | 60    | 6,70                             |                                   |   |
| 60                       | 61    | 9,21                             |                                   |   |
| 61                       | н52У  | 29,14                            |                                   |   |

**3. Сведения о характеристиках уточняемого земельного участка с кадастровым номером 73:24:041720:22 :**

| № п/п | Наименование характеристики земельного участка | Значение характеристики |
|-------|--|-------------------------|
| 1     | 2  | 3                       |
|       |  |                         |

| 1   | 2  | 3  |
|---|--|--|
| 1.  | Адрес земельного участка   | Ульяновская область, г. Ульяновск, р-н Ленинский, с/т Волжанка, уч. 22 |
| 1.1.  | Сведения о местоположении земельного участка (при отсутствии адреса) в структурированном в соответствии с федеральной информационной адресной системой виде      | —  |
| 1.2.  | Дополнительные сведения о местоположении земельного участка  | —  |
| 2.  | Площадь земельного участка ± величина погрешности определения (вычисления) площади ( $P \pm \Delta P$ ), м <sup>2</sup>  | 499 ± 8,00   |
| 3.  | Формула, примененная для вычисления предельной погрешности определения площади земельного участка, с подставленными значениями и итоговые (вычисленные) значения | $3,5 * 0,10 * \sqrt{(499,00)} = 8$                                     |
| 4.  | Площадь земельного участка согласно сведениям Единого государственного реестра недвижимости (Ркад), м <sup>2</sup>   | 500,00   |
| 5.  | Оценка расхождения Р и Ркад ( $P - P_{кад}$ ), м <sup>2</sup>  | 1  |
| 6.  | Предельный минимальный и максимальный размеры земельного участка (Рмин и Рмакс), м <sup>2</sup>  | —<br>—   |
| 7.  | Вид (виды) разрешенного использования  | Для садоводства  |
| 7.1.  | Дополнительные сведения об использовании земельного участка  | —  |
| 8.  | Кадастровый или иной государственный учетный номер (инвентарный) здания, сооружения, объекта незавершенного строительства, расположенного на земельном участке   | 73:24:011413:95  |
| 9.  | Сведения о земельных участках (землях общего пользования, территории общего пользования), посредством которых обеспечивается доступ                              | 73:24:041720:187   |
| 10.   | Иные сведения  | —  |
| <b>4. Пояснения к сведениям об уточняемом земельном участке с кадастровым номером</b> |  | <b>73:24:041720:22</b> :   |
| 1.  | —  | —  |

**1. Сведения о характерных точках границ уточняемого земельного участка с кадастровым номером** 73:24:041720:23 :  
 Система координат МСК-73, зона 2 Зона № 2

| Обозначение характерных точек границ | Координаты, м  |   |  |              | Метод определения координат                             | Формулы, примененные для расчета средней квадратической погрешности определения координат характерных точек границ (Mt), с подставленными в такие формулы значениями и итоговые (вычисленные) значения Mt, м | Описание закрепления точки |
|--------------------------------------|--|---|--|--------------|---|--|----------------------------|
|                                      | содержатся в Едином государственном реестре недвижимости |   | определены в результате выполнения комплексных кадастровых работ |              |   |  |                            |
|                                      | X  | Y | X  | Y            |   |  |                            |
| 1                                    | 2  | 3 | 4  | 5            | 6   | 7  | 8                          |
| н62У                                 | —  | — | 507 029,23   | 2 258 635,14 | Метод спутниковых геодезических измерений (определений) | Mt = 0,10  | —                          |
| н57У                                 | —  | — | 507 046,53   | 2 258 641,84 |   |  |                            |
| н56У                                 | —  | — | 507 050,03   | 2 258 643,19 |   |  |                            |
| н55У                                 | —  | — | 507 049,99   | 2 258 644,81 |   |  |                            |
| н63У                                 | —  | — | 507 047,80   | 2 258 644,71 |   |  |                            |
| н64У                                 | —  | — | 507 043,12   | 2 258 660,72 |   |  |                            |
| н65У                                 | —  | — | 507 036,94   | 2 258 658,25 |   |  |                            |
| н66У                                 | —  | — | 507 026,03   | 2 258 651,54 |   |  |                            |
| н62У                                 | —  | — | 507 029,23   | 2 258 635,14 |   |  |                            |

**2. Сведения о частях границ уточняемого земельного участка с кадастровым номером** 73:24:041720:23 :

| Обозначение части границ |       | Горизонтальное проложение (S), м | Описание прохождения части границ | Сведения о согласовании местоположения границ (согласовано/спорное) |
|--------------------------|-------|----------------------------------|-----------------------------------|---|
| от т.                    | до т. |                                  |                                   |   |
| 1                        | 2     | 3                                | 4                                 | 5   |
| н62У                     | н57У  | 18,55                            | —                                 | согласовано   |
| н57У                     | н56У  | 3,75                             |                                   |   |

| 1    | 2    | 3     | 4 | 5           |
|------|------|-------|---|-------------|
| н56У | н55У | 1,62  | — | согласовано |
| н55У | н63У | 2,19  |   |             |
| н63У | н64У | 16,68 |   |             |
| н64У | н65У | 6,66  |   |             |
| н65У | н66У | 12,81 |   |             |
| н66У | н62У | 16,71 |   |             |

**3. Сведения о характеристиках уточняемого земельного участка с кадастровым номером 73:24:041720:23 :**

| № п/п | Наименование характеристики земельного участка   | Значение характеристики  |
|-------|--|--|
| 1     | 2  | 3  |
| 1.    | Адрес земельного участка   | обл Ульяновская г Ульяновск р-н Ленинский с/т "Волжанка"участок № 23 |
| 1.1.  | Сведения о местоположении земельного участка (при отсутствии адреса) в структурированном в соответствии с федеральной информационной адресной системой виде      | —  |
| 1.2.  | Дополнительные сведения о местоположении земельного участка  | —  |
| 2.    | Площадь земельного участка ± величина погрешности определения (вычисления) площади ( $P \pm \Delta P$ ), м <sup>2</sup>  | $360 \pm 7,00$   |
| 3.    | Формула, примененная для вычисления предельной погрешности определения площади земельного участка, с подставленными значениями и итоговые (вычисленные) значения | $3,5*0,10*\sqrt{(360,00)} = 7$                                       |
| 4.    | Площадь земельного участка согласно сведениям Единого государственного реестра недвижимости ( $P_{\text{кад}}$ ), м <sup>2</sup>                                 | 380,00   |
| 5.    | Оценка расхождения $P$ и $P_{\text{кад}}$ ( $P - P_{\text{кад}}$ ), м <sup>2</sup>   | 20   |
| 6.    | Предельный минимальный и максимальный размеры земельного участка ( $P_{\text{мин}}$ и $P_{\text{макс}}$ ), м <sup>2</sup>  | —<br>—   |
| 7.    | Вид (виды) разрешенного использования  | Для садоводства  |
| 7.1.  | Дополнительные сведения об использовании земельного участка  | —  |
| 8.    | Кадастровый или иной государственный учетный номер (инвентарный) здания, сооружения, объекта незавершенного строительства, расположенного на земельном участке   | 73:24:011120:217   |
| 9.    | Сведения о земельных участках (землях общего пользования, территории общего пользования), посредством которых обеспечивается доступ                              | 73:24:041720:187   |
| 10.   | Иные сведения  | —  |

**4. Пояснения к сведениям об уточняемом земельном участке с кадастровым номером** 73:24:041720:23 :

1. —

**1. Сведения о характерных точках границ уточняемого земельного участка с кадастровым номером** 73:24:041720:24 :

Система координат МСК-73, зона 2 Зона № 2

| Обозначение характерных точек границ | Координаты, м  |   |  |              | Метод определения координат                             | Формулы, примененные для расчета средней квадратической погрешности определения координат характерных точек границ (Mt), с подставленными в такие формулы значениями и итоговые (вычисленные) значения Mt, м | Описание закрепления точки |
|--------------------------------------|--|---|--|--------------|---|--|----------------------------|
|                                      | содержатся в Едином государственном реестре недвижимости |   | определены в результате выполнения комплексных кадастровых работ |              |   |  |                            |
|                                      | X  | Y | X  | Y            |   |  |                            |
| 1                                    | 2  | 3 | 4  | 5            | 6   | 7  | 8                          |
| н63У                                 | —  | — | 507 047,80   | 2 258 644,71 | Метод спутниковых геодезических измерений (определений) | Mt = 0,10  | —                          |
| н55У                                 | —  | — | 507 049,99   | 2 258 644,81 |   |  |                            |
| н54У                                 | —  | — | 507 058,50   | 2 258 642,62 |   |  |                            |
| н46У                                 | —  | — | 507 062,81   | 2 258 643,91 |   |  |                            |
| н67У                                 | —  | — | 507 062,08   | 2 258 668,25 |   |  |                            |
| н64У                                 | —  | — | 507 043,12   | 2 258 660,72 |   |  |                            |
| н63У                                 | —  | — | 507 047,80   | 2 258 644,71 |   |  |                            |

**2. Сведения о частях границ уточняемого земельного участка с кадастровым номером** 73:24:041720:24 :

| Обозначение части границ |       | Горизонтальное проложение (S), м | Описание прохождения части границ | Сведения о согласовании местоположения границ (согласовано/спорное) |
|--------------------------|-------|----------------------------------|-----------------------------------|---|
| от т.                    | до т. |                                  |                                   |   |
| 1                        | 2     | 3                                | 4                                 | 5   |
| н63У                     | н55У  | 2,19                             | —                                 | согласовано   |
| н55У                     | н54У  | 8,79                             |                                   |   |
| н54У                     | н46У  | 4,50                             |                                   |   |



| 1    | 2    | 3     | 4 | 5           |
|------|------|-------|---|-------------|
| н46У | н67У | 24,35 | — | согласовано |
| н67У | н64У | 20,40 |   |             |
| н64У | н63У | 16,68 |   |             |

**3. Сведения о характеристиках уточняемого земельного участка с кадастровым номером** 73:24:041720:24 :

| № п/п | Наименование характеристики земельного участка   | Значение характеристики   |
|-------|--|---|
| 1     | 2  | 3   |
| 1.    | Адрес земельного участка   | обл Ульяновская г Ульяновск р-н Ленинский с/т "Волжанка"участок №24 |
| 1.1.  | Сведения о местоположении земельного участка (при отсутствии адреса) в структурированном в соответствии с федеральной информационной адресной системой виде      | —   |
| 1.2.  | Дополнительные сведения о местоположении земельного участка  | —   |
| 2.    | Площадь земельного участка ± величина погрешности определения (вычисления) площади ( $P \pm \Delta P$ ), м <sup>2</sup>  | 360 ± 7,00  |
| 3.    | Формула, примененная для вычисления предельной погрешности определения площади земельного участка, с подставленными значениями и итоговые (вычисленные) значения | $3,5*0,10*\sqrt{(360,00)} = 7$                                      |
| 4.    | Площадь земельного участка согласно сведениям Единого государственного реестра недвижимости (Ркад), м <sup>2</sup>   | 360,00  |
| 5.    | Оценка расхождения Р и Ркад ( $P - P_{кад}$ ), м <sup>2</sup>  | 0   |
| 6.    | Предельный минимальный и максимальный размеры земельного участка (Рмин и Рмакс), м <sup>2</sup>  | —<br>—  |
| 7.    | Вид (виды) разрешенного использования  | Для садоводства   |
| 7.1.  | Дополнительные сведения об использовании земельного участка  | —   |
| 8.    | Кадастровый или иной государственный учетный номер (инвентарный) здания, сооружения, объекта незавершенного строительства, расположенного на земельном участке   | —   |
| 9.    | Сведения о земельных участках (землях общего пользования, территории общего пользования), посредством которых обеспечивается доступ                              | 73:24:041720:187  |
| 10.   | Иные сведения  | —   |

**4. Пояснения к сведениям об уточняемом земельном участке с кадастровым номером** 73:24:041720:24 :

|    |   |
|----|---|
| 1. | — |
|----|---|

**1. Сведения о характерных точках границ уточняемого земельного участка с кадастровым номером** 73:24:041720:25 :  
 Система координат МСК-73, зона 2 Зона № 2

| Обозначение характерных точек границ | Координаты, м  |   |  |              | Метод определения координат                             | Формулы, примененные для расчета средней квадратической погрешности определения координат характерных точек границ (Mt), с подставленными в такие формулы значениями и итоговые (вычисленные) значения Mt, м | Описание закрепления точки |
|--------------------------------------|--|---|--|--------------|---|--|----------------------------|
|                                      | содержатся в Едином государственном реестре недвижимости |   | определены в результате выполнения комплексных кадастровых работ |              |   |  |                            |
|                                      | X  | Y | X  | Y            |   |  |                            |
| 1                                    | 2  | 3 | 4  | 5            | 6   | 7  | 8                          |
| н42У                                 | —  | — | 507 083,10   | 2 258 659,42 | Метод спутниковых геодезических измерений (определений) | Mt = 0,10  | —                          |
| н68У                                 | —  | — | 507 082,62   | 2 258 675,99 |   |  |                            |
| н69У                                 | —  | — | 507 062,78   | 2 258 668,53 |   |  |                            |
| н67У                                 | —  | — | 507 062,08   | 2 258 668,25 |   |  |                            |
| н46У                                 | —  | — | 507 062,81   | 2 258 643,91 |   |  |                            |
| н45У                                 | —  | — | 507 069,06   | 2 258 651,60 |   |  |                            |
| н44У                                 | —  | — | 507 071,45   | 2 258 656,32 |   |  |                            |
| н43У                                 | —  | — | 507 078,81   | 2 258 660,22 |   |  |                            |
| н42У                                 | —  | — | 507 083,10   | 2 258 659,42 |   |  |                            |

**2. Сведения о частях границ уточняемого земельного участка с кадастровым номером** 73:24:041720:25 :

| Обозначение части границ |       | Горизонтальное проложение (S), м | Описание прохождения части границ | Сведения о согласовании местоположения границ (согласовано/спорное) |
|--------------------------|-------|----------------------------------|-----------------------------------|---|
| от т.                    | до т. |                                  |                                   |   |
| 1                        | 2     | 3                                | 4                                 | 5   |
| н42У                     | н68У  | 16,58                            | —                                 | согласовано   |
| н68У                     | н69У  | 21,20                            |                                   |   |

| 1    | 2    | 3     | 4 | 5           |
|------|------|-------|---|-------------|
| н69У | н67У | 0,75  | — | согласовано |
| н67У | н46У | 24,35 |   |             |
| н46У | н45У | 9,91  |   |             |
| н45У | н44У | 5,29  |   |             |
| н44У | н43У | 8,33  |   |             |
| н43У | н42У | 4,36  |   |             |

**3. Сведения о характеристиках уточняемого земельного участка с кадастровым номером 73:24:041720:25 :**

| № п/п | Наименование характеристики земельного участка   | Значение характеристики  |
|-------|--|--|
| 1     | 2  | 3  |
| 1.    | Адрес земельного участка   | обл Ульяновская г Ульяновск р-н Ленинский с/т "Волжанка"участок № 25 |
| 1.1.  | Сведения о местоположении земельного участка (при отсутствии адреса) в структурированном в соответствии с федеральной информационной адресной системой виде      | —  |
| 1.2.  | Дополнительные сведения о местоположении земельного участка  | —  |
| 2.    | Площадь земельного участка ± величина погрешности определения (вычисления) площади ( $P \pm \Delta P$ ), м <sup>2</sup>  | $360 \pm 7,00$   |
| 3.    | Формула, примененная для вычисления предельной погрешности определения площади земельного участка, с подставленными значениями и итоговые (вычисленные) значения | $3,5*0,10*\sqrt{(360,00)} = 7$                                       |
| 4.    | Площадь земельного участка согласно сведениям Единого государственного реестра недвижимости ( $P_{\text{кад}}$ ), м <sup>2</sup>                                 | 360,00   |
| 5.    | Оценка расхождения $P$ и $P_{\text{кад}}$ ( $P - P_{\text{кад}}$ ), м <sup>2</sup>   | 0  |
| 6.    | Предельный минимальный и максимальный размеры земельного участка ( $P_{\text{мин}}$ и $P_{\text{макс}}$ ), м <sup>2</sup>  | —<br>—   |
| 7.    | Вид (виды) разрешенного использования  | Для садоводства  |
| 7.1.  | Дополнительные сведения об использовании земельного участка  | —  |
| 8.    | Кадастровый или иной государственный учетный номер (инвентарный) здания, сооружения, объекта незавершенного строительства, расположенного на земельном участке   | —  |
| 9.    | Сведения о земельных участках (землях общего пользования, территории общего пользования), посредством которых обеспечивается доступ                              | 73:24:041720:187   |
| 10.   | Иные сведения  | —  |

**4. Пояснения к сведениям об уточняемом земельном участке с кадастровым номером** 73:24:041720:25 :

1. —

**1. Сведения о характерных точках границ уточняемого земельного участка с кадастровым номером** 73:24:041720:26 :

Система координат МСК-73, зона 2 Зона № 2

| Обозначение характерных точек границ | Координаты, м  |   |  |              | Метод определения координат                             | Формулы, примененные для расчета средней квадратической погрешности определения координат характерных точек границ (Mt), с подставленными в такие формулы значениями и итоговые (вычисленные) значения Mt, м | Описание закрепления точки |
|--------------------------------------|--|---|--|--------------|---|--|----------------------------|
|                                      | содержатся в Едином государственном реестре недвижимости |   | определены в результате выполнения комплексных кадастровых работ |              |   |  |                            |
|                                      | X  | Y | X  | Y            |   |  |                            |
| 1                                    | 2  | 3 | 4  | 5            | 6   | 7  | 8                          |
| 70                                   | —  | — | 507 124,97   | 2 258 655,40 | Метод спутниковых геодезических измерений (определений) | Mt = 0,10  | —                          |
| н71У                                 | —  | — | 507 123,51   | 2 258 668,84 |   |  |                            |
| н72У                                 | —  | — | 507 121,06   | 2 258 670,80 |   |  |                            |
| н73У                                 | —  | — | 507 084,19   | 2 258 669,76 |   |  |                            |
| н40У                                 | —  | — | 507 084,58   | 2 258 656,65 |   |  |                            |
| 39                                   | —  | — | 507 100,92   | 2 258 656,90 | Аналитический метод                                     |  |                            |
| 70                                   | —  | — | 507 124,97   | 2 258 655,40 | Метод спутниковых геодезических измерений (определений) |  |                            |

**2. Сведения о частях границ уточняемого земельного участка с кадастровым номером** 73:24:041720:26 :

| Обозначение части границ |       | Горизонтальное проложение (S), м | Описание прохождения части границ | Сведения о согласовании местоположения границ (согласовано/спорное) |
|--------------------------|-------|----------------------------------|-----------------------------------|---|
| от т.                    | до т. |                                  |                                   |   |
| 1                        | 2     | 3                                | 4                                 | 5   |
| 70                       | н71У  | 13,52                            | —                                 | согласовано   |
| н71У                     | н72У  | 3,14                             |                                   |   |
| н72У                     | н73У  | 36,88                            |                                   |   |
| н73У                     | н40У  | 13,12                            |                                   |   |

|      |    |       |   |             |
|------|----|-------|---|-------------|
| 1    | 2  | 3     | 4 | 5           |
| н40У | 39 | 16,34 | — | согласовано |
| 39   | 70 | 24,10 | — |             |

**3. Сведения о характеристиках уточняемого земельного участка с кадастровым номером** 73:24:041720:26 :

| № п/п | Наименование характеристики земельного участка   | Значение характеристики  |
|-------|--|--|
| 1     | 2  | 3  |
| 1.    | Адрес земельного участка   | Ульяновская область, г. Ульяновск, р-н Ленинский, с/т Волжанка, уч. 26 |
| 1.1.  | Сведения о местоположении земельного участка (при отсутствии адреса) в структурированном в соответствии с федеральной информационной адресной системой виде      | —  |
| 1.2.  | Дополнительные сведения о местоположении земельного участка  | —  |
| 2.    | Площадь земельного участка ± величина погрешности определения (вычисления) площади ( $P \pm \Delta P$ ), м <sup>2</sup>  | 550 ± 8,00   |
| 3.    | Формула, примененная для вычисления предельной погрешности определения площади земельного участка, с подставленными значениями и итоговые (вычисленные) значения | $3,5 * 0,10 * \sqrt{(550,00)} = 8$                                     |
| 4.    | Площадь земельного участка согласно сведениям Единого государственного реестра недвижимости (Ркад), м <sup>2</sup>   | 500,00   |
| 5.    | Оценка расхождения Р и Ркад ( $P - P_{кад}$ ), м <sup>2</sup>  | 50   |
| 6.    | Предельный минимальный и максимальный размеры земельного участка (Рмин и Рмакс), м <sup>2</sup>  | —<br>—   |
| 7.    | Вид (виды) разрешенного использования  | Для садоводства  |
| 7.1.  | Дополнительные сведения об использовании земельного участка  | —  |
| 8.    | Кадастровый или иной государственный учетный номер (инвентарный) здания, сооружения, объекта незавершенного строительства, расположенного на земельном участке   | —  |
| 9.    | Сведения о земельных участках (землях общего пользования, территории общего пользования), посредством которых обеспечивается доступ                              | 73:24:041720:187   |
| 10.   | Иные сведения  | —  |

**4. Пояснения к сведениям об уточняемом земельном участке с кадастровым номером** 73:24:041720:26 :

|    |   |
|----|---|
| 1. | — |
|----|---|

**1. Сведения о характерных точках границ уточняемого земельного участка с кадастровым номером** 73:24:041720:38 :  
 Система координат МСК-73, зона 2 Зона № 2

| Обозначение характерных точек границ | Координаты, м  |   |  |              | Метод определения координат                             | Формулы, примененные для расчета средней квадратической погрешности определения координат характерных точек границ (Mt), с подставленными в такие формулы значениями и итоговые (вычисленные) значения Mt, м | Описание закрепления точки |
|--------------------------------------|--|---|--|--------------|---|--|----------------------------|
|                                      | содержатся в Едином государственном реестре недвижимости |   | определены в результате выполнения комплексных кадастровых работ |              |   |  |                            |
|                                      | X  | Y | X  | Y            |   |  |                            |
| 1                                    | 2  | 3 | 4  | 5            | 6   | 7  | 8                          |
| 74                                   | —  | — | 507 042,70   | 2 258 665,71 | Метод спутниковых геодезических измерений (определений) | Mt = 0,10  | —                          |
| 75                                   | —  | — | 507 037,06   | 2 258 672,92 |   |  |                            |
| 76                                   | —  | — | 507 033,20   | 2 258 683,87 |   |  |                            |
| 77                                   | —  | — | 507 033,21   | 2 258 692,00 |   |  |                            |
| 78                                   | —  | — | 507 033,22   | 2 258 695,58 |   |  |                            |
| 79                                   | —  | — | 507 023,08   | 2 258 695,81 |   |  |                            |
| н80У                                 | —  | — | 507 024,56   | 2 258 655,03 |   |  |                            |
| н81У                                 | —  | — | 507 035,92   | 2 258 661,61 |   |  |                            |
| 74                                   | —  | — | 507 042,70   | 2 258 665,71 |   |  |                            |

**2. Сведения о частях границ уточняемого земельного участка с кадастровым номером** 73:24:041720:38 :

| Обозначение части границ |       | Горизонтальное проложение (S), м | Описание прохождения части границ | Сведения о согласовании местоположения границ (согласовано/спорное) |
|--------------------------|-------|----------------------------------|-----------------------------------|---|
| от т.                    | до т. |                                  |                                   |   |
| 1                        | 2     | 3                                | 4                                 | 5   |
| 74                       | 75    | 9,15                             | —                                 | согласовано   |
| 75                       | 76    | 11,61                            |                                   |   |

| 1    | 2    | 3     | 4 | 5           |
|------|------|-------|---|-------------|
| 76   | 77   | 8,13  | — | согласовано |
| 77   | 78   | 3,58  |   |             |
| 78   | 79   | 10,14 |   |             |
| 79   | н80У | 40,81 |   |             |
| н80У | н81У | 13,13 |   |             |
| н81У | 74   | 7,92  |   |             |

**3. Сведения о характеристиках уточняемого земельного участка с кадастровым номером 73:24:041720:38 :**

| № п/п | Наименование характеристики земельного участка   | Значение характеристики  |
|-------|--|--|
| 1     | 2  | 3  |
| 1.    | Адрес земельного участка   | обл Ульяновская г Ульяновск р-н Ленинский с/т "Волжанка"участок № 38 |
| 1.1.  | Сведения о местоположении земельного участка (при отсутствии адреса) в структурированном в соответствии с федеральной информационной адресной системой виде      | —  |
| 1.2.  | Дополнительные сведения о местоположении земельного участка  | —  |
| 2.    | Площадь земельного участка ± величина погрешности определения (вычисления) площади ( $P \pm \Delta P$ ), м <sup>2</sup>  | 456 ± 7,00   |
| 3.    | Формула, примененная для вычисления предельной погрешности определения площади земельного участка, с подставленными значениями и итоговые (вычисленные) значения | $3,5*0,10*\sqrt{(456,00)} = 7$                                       |
| 4.    | Площадь земельного участка согласно сведениям Единого государственного реестра недвижимости (Ркад), м <sup>2</sup>   | 504,00   |
| 5.    | Оценка расхождения Р и Ркад ( $P - P_{кад}$ ), м <sup>2</sup>  | 48   |
| 6.    | Предельный минимальный и максимальный размеры земельного участка (Рмин и Рмакс), м <sup>2</sup>  | —<br>—   |
| 7.    | Вид (виды) разрешенного использования  | Для садоводства  |
| 7.1.  | Дополнительные сведения об использовании земельного участка  | —  |
| 8.    | Кадастровый или иной государственный учетный номер (инвентарный) здания, сооружения, объекта незавершенного строительства, расположенного на земельном участке   | 73:24:011413:96; 73:24:041720:207                                    |
| 9.    | Сведения о земельных участках (землях общего пользования, территории общего пользования), посредством которых обеспечивается доступ                              | 73:24:041720:187   |
| 10.   | Иные сведения  | —  |

**4. Пояснения к сведениям об уточняемом земельном участке с кадастровым номером** 73:24:041720:38 :

1. —

**1. Сведения о характерных точках границ уточняемого земельного участка с кадастровым номером** 73:24:041720:42 :

Система координат МСК-73, зона 2 Зона № 2

| Обозначение характерных точек границ | Координаты, м  |   |  |              | Метод определения координат                             | Формулы, примененные для расчета средней квадратической погрешности определения координат характерных точек границ (Mt), с подставленными в такие формулы значениями и итоговые (вычисленные) значения Mt, м | Описание закрепления точки |
|--------------------------------------|--|---|--|--------------|---|--|----------------------------|
|                                      | содержатся в Едином государственном реестре недвижимости |   | определены в результате выполнения комплексных кадастровых работ |              |   |  |                            |
|                                      | X  | Y | X  | Y            |   |  |                            |
| 1                                    | 2  | 3 | 4  | 5            | 6   | 7  | 8                          |
| н82У                                 | —  | — | 507 068,36   | 2 258 701,56 | Метод спутниковых геодезических измерений (определений) | Mt = 0,10  | —                          |
| н83У                                 | —  | — | 507 069,74   | 2 258 699,18 |   |  |                            |
| н84У                                 | —  | — | 507 071,46   | 2 258 692,16 |   |  |                            |
| н85У                                 | —  | — | 507 075,90   | 2 258 676,95 |   |  |                            |
| н86У                                 | —  | — | 507 082,12   | 2 258 679,22 |   |  |                            |
| н87У                                 | —  | — | 507 082,35   | 2 258 679,26 |   |  |                            |
| н88У                                 | —  | — | 507 076,76   | 2 258 705,56 |   |  |                            |
| н82У                                 | —  | — | 507 068,36   | 2 258 701,56 |   |  |                            |

**2. Сведения о частях границ уточняемого земельного участка с кадастровым номером** 73:24:041720:42 :

| Обозначение части границ |       | Горизонтальное проложение (S), м | Описание прохождения части границ | Сведения о согласовании местоположения границ (согласовано/спорное) |
|--------------------------|-------|----------------------------------|-----------------------------------|---|
| от т.                    | до т. |                                  |                                   |   |
| 1                        | 2     | 3                                | 4                                 | 5   |
| н82У                     | н83У  | 2,75                             | —                                 | согласовано   |
| н83У                     | н84У  | 7,23                             |                                   |   |



| 1    | 2    | 3     | 4 | 5           |
|------|------|-------|---|-------------|
| н84У | н85У | 15,84 | — | согласовано |
| н85У | н86У | 6,62  |   |             |
| н86У | н87У | 0,23  |   |             |
| н87У | н88У | 26,89 |   |             |
| н88У | н82У | 9,30  |   |             |

**3. Сведения о характеристиках уточняемого земельного участка с кадастровым номером** 73:24:041720:42 :

| № п/п | Наименование характеристики земельного участка   | Значение характеристики  |
|-------|--|--|
| 1     | 2  | 3  |
| 1.    | Адрес земельного участка   | Ульяновская область, г. Ульяновск, р-н Ленинский, с/т Волжанка, уч. 42 |
| 1.1.  | Сведения о местоположении земельного участка (при отсутствии адреса) в структурированном в соответствии с федеральной информационной адресной системой виде      | —  |
| 1.2.  | Дополнительные сведения о местоположении земельного участка  | —  |
| 2.    | Площадь земельного участка ± величина погрешности определения (вычисления) площади ( $P \pm \Delta P$ ), м <sup>2</sup>  | 204 ± 5,00   |
| 3.    | Формула, примененная для вычисления предельной погрешности определения площади земельного участка, с подставленными значениями и итоговые (вычисленные) значения | $3,5 * 0,10 * \sqrt{(204,00)} = 5$                                     |
| 4.    | Площадь земельного участка согласно сведениям Единого государственного реестра недвижимости (Ркад), м <sup>2</sup>   | 226,00   |
| 5.    | Оценка расхождения Р и Ркад ( $P - P_{кад}$ ), м <sup>2</sup>  | 22   |
| 6.    | Предельный минимальный и максимальный размеры земельного участка (Рмин и Рмакс), м <sup>2</sup>  | —<br>—   |
| 7.    | Вид (виды) разрешенного использования  | Для садоводства  |
| 7.1.  | Дополнительные сведения об использовании земельного участка  | —  |
| 8.    | Кадастровый или иной государственный учетный номер (инвентарный) здания, сооружения, объекта незавершенного строительства, расположенного на земельном участке   | —  |
| 9.    | Сведения о земельных участках (землях общего пользования, территории общего пользования), посредством которых обеспечивается доступ                              | 73:24:041720:187   |
| 10.   | Иные сведения  | —  |

**4. Пояснения к сведениям об уточняемом земельном участке с кадастровым номером** 73:24:041720:42 :

|    |   |
|----|---|
| 1. | — |
|----|---|

**1. Сведения о характерных точках границ уточняемого земельного участка с кадастровым номером** 73:24:041720:44 :  
Система координат МСК-73, зона 2 Зона № 2

| Обозначение характерных точек границ | Координаты, м  |   |  |              | Метод определения координат                             | Формулы, примененные для расчета средней квадратической погрешности определения координат характерных точек границ (Mt), с подставленными в такие формулы значениями и итоговые (вычисленные) значения Mt, м | Описание закрепления точки |
|--------------------------------------|--|---|--|--------------|---|--|----------------------------|
|                                      | содержатся в Едином государственном реестре недвижимости |   | определены в результате выполнения комплексных кадастровых работ |              |   |  |                            |
|                                      | X  | Y | X  | Y            |   |  |                            |
| 1                                    | 2  | 3 | 4  | 5            | 6   | 7  | 8                          |
| н89У                                 | —  | — | 507 109,53   | 2 258 684,18 | Метод спутниковых геодезических измерений (определений) | Mt = 0,10  | —                          |
| н90У                                 | —  | — | 507 111,04   | 2 258 684,62 |   |  |                            |
| н91У                                 | —  | — | 507 108,87   | 2 258 701,52 |   |  |                            |
| 92                                   | —  | — | 507 108,04   | 2 258 701,30 |   |  |                            |
| н93У                                 | —  | — | 507 088,34   | 2 258 695,97 |   |  |                            |
| н94У                                 | —  | — | 507 087,05   | 2 258 687,12 |   |  |                            |
| н95У                                 | —  | — | 507 088,21   | 2 258 680,32 |   |  |                            |
| н89У                                 | —  | — | 507 109,53   | 2 258 684,18 |   |  |                            |

**2. Сведения о частях границ уточняемого земельного участка с кадастровым номером** 73:24:041720:44 :

| Обозначение части границ |       | Горизонтальное проложение (S), м | Описание прохождения части границ | Сведения о согласовании местоположения границ (согласовано/спорное) |
|--------------------------|-------|----------------------------------|-----------------------------------|---|
| от т.                    | до т. |                                  |                                   |   |
| 1                        | 2     | 3                                | 4                                 | 5   |
| н89У                     | н90У  | 1,57                             | —                                 | согласовано   |
| н90У                     | н91У  | 17,04                            |                                   |   |
| н91У                     | 92    | 0,86                             |                                   |   |

| 1    | 2    | 3     | 4 | 5           |
|------|------|-------|---|-------------|
| 92   | н93У | 20,41 | — | согласовано |
| н93У | н94У | 8,94  |   |             |
| н94У | н95У | 6,90  |   |             |
| н95У | н89У | 21,67 |   |             |

**3. Сведения о характеристиках уточняемого земельного участка с кадастровым номером** 73:24:041720:44 :

| № п/п | Наименование характеристики земельного участка   | Значение характеристики  |
|-------|--|--|
| 1     | 2  | 3  |
| 1.    | Адрес земельного участка   | Ульяновская область, г. Ульяновск, р-н Ленинский, с/т Волжанка, уч. 44 |
| 1.1.  | Сведения о местоположении земельного участка (при отсутствии адреса) в структурированном в соответствии с федеральной информационной адресной системой виде      | —  |
| 1.2.  | Дополнительные сведения о местоположении земельного участка  | —  |
| 2.    | Площадь земельного участка ± величина погрешности определения (вычисления) площади ( $P \pm \Delta P$ ), м <sup>2</sup>  | 369 ± 7,00   |
| 3.    | Формула, примененная для вычисления предельной погрешности определения площади земельного участка, с подставленными значениями и итоговые (вычисленные) значения | $3,5 * 0,10 * \sqrt{(369,00)} = 7$                                     |
| 4.    | Площадь земельного участка согласно сведениям Единого государственного реестра недвижимости (Ркад), м <sup>2</sup>   | 410,00   |
| 5.    | Оценка расхождения Р и Ркад ( $P - P_{кад}$ ), м <sup>2</sup>  | 41   |
| 6.    | Предельный минимальный и максимальный размеры земельного участка (Рмин и Рмакс), м <sup>2</sup>  | —<br>—   |
| 7.    | Вид (виды) разрешенного использования  | Для садоводства  |
| 7.1.  | Дополнительные сведения об использовании земельного участка  | —  |
| 8.    | Кадастровый или иной государственный учетный номер (инвентарный) здания, сооружения, объекта незавершенного строительства, расположенного на земельном участке   | 73:24:041720:208   |
| 9.    | Сведения о земельных участках (землях общего пользования, территории общего пользования), посредством которых обеспечивается доступ                              | 73:24:041720:187   |
| 10.   | Иные сведения  | —  |

**4. Пояснения к сведениям об уточняемом земельном участке с кадастровым номером** 73:24:041720:44 :

|    |   |
|----|---|
| 1. | — |
|----|---|

**1. Сведения о характерных точках границ уточняемого земельного участка с кадастровым номером** 73:24:041720:45 :  
 Система координат МСК-73, зона 2 Зона № 2

| Обозначение характерных точек границ | Координаты, м  |   |  |              | Метод определения координат                             | Формулы, примененные для расчета средней квадратической погрешности определения координат характерных точек границ (Mt), с подставленными в такие формулы значениями и итоговые (вычисленные) значения Mt, м | Описание закрепления точки |
|--------------------------------------|--|---|--|--------------|---|--|----------------------------|
|                                      | содержатся в Едином государственном реестре недвижимости |   | определены в результате выполнения комплексных кадастровых работ |              |   |  |                            |
|                                      | X  | Y | X  | Y            |   |  |                            |
| 1                                    | 2  | 3 | 4  | 5            | 6   | 7  | 8                          |
| н96У                                 | —  | — | 507 117,68   | 2 258 686,54 | Метод спутниковых геодезических измерений (определений) | Mt = 0,10  | —                          |
| н97У                                 | —  | — | 507 121,26   | 2 258 695,03 |   |  |                            |
| н98У                                 | —  | — | 507 122,09   | 2 258 703,69 |   |  |                            |
| н99У                                 | —  | — | 507 110,92   | 2 258 702,08 |   |  |                            |
| н91У                                 | —  | — | 507 108,87   | 2 258 701,52 |   |  |                            |
| н90У                                 | —  | — | 507 111,04   | 2 258 684,62 |   |  |                            |
| н96У                                 | —  | — | 507 117,68   | 2 258 686,54 |   |  |                            |

**2. Сведения о частях границ уточняемого земельного участка с кадастровым номером** 73:24:041720:45 :

| Обозначение части границ |       | Горизонтальное проложение (S), м | Описание прохождения части границ | Сведения о согласовании местоположения границ (согласовано/спорное) |
|--------------------------|-------|----------------------------------|-----------------------------------|---|
| от т.                    | до т. |                                  |                                   |   |
| 1                        | 2     | 3                                | 4                                 | 5   |
| н96У                     | н97У  | 9,21                             | —                                 | согласовано   |
| н97У                     | н98У  | 8,70                             |                                   |   |
| н98У                     | н99У  | 11,29                            |                                   |   |
| н99У                     | н91У  | 2,13                             |                                   |   |
| н91У                     | н90У  | 17,04                            |                                   |   |
| н90У                     | н96У  | 6,91                             |                                   |   |

**3. Сведения о характеристиках уточняемого земельного участка с кадастровым номером 73:24:041720:45 :**

| № п/п | Наименование характеристики земельного участка   | Значение характеристики  |
|-------|--|--|
| 1     | 2  | 3  |
| 1.    | Адрес земельного участка   | Ульяновская область, г. Ульяновск, р-н Ленинский, с/т Волжанка, уч. 45 |
| 1.1.  | Сведения о местоположении земельного участка (при отсутствии адреса) в структурированном в соответствии с федеральной информационной адресной системой виде      | —  |
| 1.2.  | Дополнительные сведения о местоположении земельного участка  | —  |
| 2.    | Площадь земельного участка ± величина погрешности определения (вычисления) площади ( $P \pm \Delta P$ ), м <sup>2</sup>  | 180 ± 5,00   |
| 3.    | Формула, примененная для вычисления предельной погрешности определения площади земельного участка, с подставленными значениями и итоговые (вычисленные) значения | $3,5 * 0,10 * \sqrt{(180,00)} = 5$                                     |
| 4.    | Площадь земельного участка согласно сведениям Единого государственного реестра недвижимости (Ркад), м <sup>2</sup>   | 200,00   |
| 5.    | Оценка расхождения Р и Ркад ( $P - P_{кад}$ ), м <sup>2</sup>  | 20   |
| 6.    | Предельный минимальный и максимальный размеры земельного участка (Рмин и Рмакс), м <sup>2</sup>  | —<br>—   |
| 7.    | Вид (виды) разрешенного использования  | Для садоводства  |
| 7.1.  | Дополнительные сведения об использовании земельного участка  | —  |
| 8.    | Кадастровый или иной государственный учетный номер (инвентарный) здания, сооружения, объекта незавершенного строительства, расположенного на земельном участке   | —  |
| 9.    | Сведения о земельных участках (землях общего пользования, территории общего пользования), посредством которых обеспечивается доступ                              | 73:24:041720:187   |
| 10.   | Иные сведения  | —  |

**4. Пояснения к сведениям об уточняемом земельном участке с кадастровым номером 73:24:041720:45 :**

|    |   |
|----|---|
| 1. | — |
|----|---|

**1. Сведения о характерных точках границ уточняемого земельного участка с кадастровым номером** 73:24:041720:47 :  
 Система координат МСК-73, зона 2 Зона № 2

| Обозначение характерных точек границ | Координаты, м  |   |  |              | Метод определения координат                             | Формулы, примененные для расчета средней квадратической погрешности определения координат характерных точек границ (Mt), с подставленными в такие формулы значениями и итоговые (вычисленные) значения Mt, м | Описание закрепления точки |
|--------------------------------------|--|---|--|--------------|---|--|----------------------------|
|                                      | содержатся в Едином государственном реестре недвижимости |   | определены в результате выполнения комплексных кадастровых работ |              |   |  |                            |
|                                      | X  | Y | X  | Y            |   |  |                            |
| 1                                    | 2  | 3 | 4  | 5            | 6   | 7  | 8                          |
| 100                                  | —  | — | 507 122,11   | 2 258 721,30 | Метод спутниковых геодезических измерений (определений) | Mt = 0,10  | —                          |
| н14У                                 | —  | — | 507 121,63   | 2 258 737,54 |   |  |                            |
| н19У                                 | —  | — | 507 105,09   | 2 258 732,58 |   |  |                            |
| н101У                                | —  | — | 507 100,40   | 2 258 731,22 |   |  |                            |
| н102У                                | —  | — | 507 090,35   | 2 258 728,22 |   |  |                            |
| н103У                                | —  | — | 507 084,80   | 2 258 726,60 |   |  |                            |
| н104У                                | —  | — | 507 088,81   | 2 258 708,43 |   |  |                            |
| 105                                  | —  | — | 507 094,07   | 2 258 710,47 |   |  |                            |
| 106                                  | —  | — | 507 103,51   | 2 258 715,82 |   |  |                            |
| 107                                  | —  | — | 507 114,62   | 2 258 721,07 |   |  |                            |
| 100                                  | —  | — | 507 122,11   | 2 258 721,30 |   |  |                            |

**2. Сведения о частях границ уточняемого земельного участка с кадастровым номером 73:24:041720:47 :**

| Обозначение части границ |       | Горизонтальное проложение (S), м | Описание прохождения части границ | Сведения о согласовании местоположения границ (согласовано/спорное) |
|--------------------------|-------|----------------------------------|-----------------------------------|---|
| от т.                    | до т. |                                  |                                   |   |
| 1                        | 2     | 3                                | 4                                 | 5   |
| 100                      | н14У  | 16,25                            | —                                 | согласовано   |
| н14У                     | н19У  | 17,27                            |                                   |   |
| н19У                     | н101У | 4,88                             |                                   |   |
| н101У                    | н102У | 10,49                            |                                   |   |
| н102У                    | н103У | 5,78                             |                                   |   |
| н103У                    | н104У | 18,61                            |                                   |   |
| н104У                    | 105   | 5,64                             |                                   |   |
| 105                      | 106   | 10,85                            |                                   |   |
| 106                      | 107   | 12,29                            |                                   |   |
| 107                      | 100   | 7,49                             |                                   |   |

**3. Сведения о характеристиках уточняемого земельного участка с кадастровым номером 73:24:041720:47 :**

| № п/п | Наименование характеристики земельного участка   | Значение характеристики  |
|-------|--|--|
| 1     | 2  | 3  |
| 1.    | Адрес земельного участка   | Ульяновская область, г. Ульяновск, р-н Ленинский, с/т Волжанка, уч. 47 |
| 1.1.  | Сведения о местоположении земельного участка (при отсутствии адреса) в структурированном в соответствии с федеральной информационной адресной системой виде      | —  |
| 1.2.  | Дополнительные сведения о местоположении земельного участка  | —  |
| 2.    | Площадь земельного участка ± величина погрешности определения (вычисления) площади ( $P \pm \Delta P$ ), м <sup>2</sup>  | 587 ± 8,00   |
| 3.    | Формула, примененная для вычисления предельной погрешности определения площади земельного участка, с подставленными значениями и итоговые (вычисленные) значения | $3,5 * 0,10 * \sqrt{(587,00)} = 8$                                     |
| 4.    | Площадь земельного участка согласно сведениям Единого государственного реестра недвижимости (Ркад), м <sup>2</sup>   | 587,00   |
| 5.    | Оценка расхождения Р и Ркад ( $P - P_{кад}$ ), м <sup>2</sup>  | 0  |
| 6.    | Предельный минимальный и максимальный размеры земельного участка (Рмин и Рмакс), м <sup>2</sup>  | —<br>—   |
| 7.    | Вид (виды) разрешенного использования  | Для садоводства  |

| 1    | 2  | 3                |
|------|--|------------------|
| 7.1. | Дополнительные сведения об использовании земельного участка  | —                |
| 8.   | Кадастровый или иной государственный учетный номер (инвентарный) здания, сооружения, объекта незавершенного строительства, расположенного на земельном участке | —                |
| 9.   | Сведения о земельных участках (землях общего пользования, территории общего пользования), посредством которых обеспечивается доступ                            | 73:24:041720:187 |
| 10.  | Иные сведения  | —                |

**4. Пояснения к сведениям об уточняемом земельном участке с кадастровым номером** 73:24:041720:47 :

|    |   |
|----|---|
| 1. | — |
|----|---|

**1. Сведения о характерных точках границ уточняемого земельного участка с кадастровым номером** 73:24:041720:53 :  
Система координат МСК-73, зона 2 Зона № 2

| Обозначение характерных точек границ | Координаты, м  |   |  |              | Метод определения координат                             | Формулы, примененные для расчета средней квадратической погрешности определения координат характерных точек границ (Mt), с подставленными в такие формулы значениями и итоговые (вычисленные) значения Mt, м | Описание закрепления точки |
|--------------------------------------|--|---|--|--------------|---|--|----------------------------|
|                                      | содержатся в Едином государственном реестре недвижимости |   | определены в результате выполнения комплексных кадастровых работ |              |   |  |                            |
|                                      | X  | Y | X  | Y            |   |  |                            |
| 1                                    | 2  | 3 | 4  | 5            | 6   | 7  | 8                          |
| 108                                  | —  | — | 507 074,67   | 2 258 764,40 | Метод спутниковых геодезических измерений (определений) | Mt = 0,10  | —                          |
| 109                                  | —  | — | 507 066,26   | 2 258 764,75 |   |  |                            |
| 110                                  | —  | — | 507 065,05   | 2 258 729,10 |   |  |                            |
| 111                                  | —  | — | 507 069,96   | 2 258 729,89 |   |  |                            |
| н112У                                | —  | — | 507 072,27   | 2 258 730,24 |   |  |                            |
| н113У                                | —  | — | 507 079,82   | 2 258 726,00 |   |  |                            |



| 1     | 2 | 3 | 4          | 5            | 6   | 7         | 8 |
|-------|---|---|------------|--------------|---|-----------|---|
| н114У | — | — | 507 075,63 | 2 258 755,03 | Метод спутниковых геодезических измерений (определений) | Mt = 0,10 | — |
| 108   | — | — | 507 074,67 | 2 258 764,40 |   |           |   |

**2. Сведения о частях границ уточняемого земельного участка с кадастровым номером** 73:24:041720:53 :

| Обозначение части границ |       | Горизонтальное проложение (S), м | Описание прохождения части границ | Сведения о согласовании местоположения границ (согласовано/спорное) |
|--------------------------|-------|----------------------------------|-----------------------------------|---|
| от т.                    | до т. |                                  |                                   |   |
| 1                        | 2     | 3                                | 4                                 | 5   |
| 108                      | 109   | 8,42                             | —                                 | согласовано   |
| 109                      | 110   | 35,67                            |                                   |   |
| 110                      | 111   | 4,97                             |                                   |   |
| 111                      | н112У | 2,34                             |                                   |   |
| н112У                    | н113У | 8,66                             |                                   |   |
| н113У                    | н114У | 29,33                            |                                   |   |
| н114У                    | 108   | 9,42                             |                                   |   |

**3. Сведения о характеристиках уточняемого земельного участка с кадастровым номером** 73:24:041720:53 :

| № п/п | Наименование характеристики земельного участка   | Значение характеристики  |
|-------|--|--|
| 1     | 2  | 3  |
| 1.    | Адрес земельного участка   | Ульяновская область, г. Ульяновск, р-н Ленинский, с/т Волжанка, уч. 53 |
| 1.1.  | Сведения о местоположении земельного участка (при отсутствии адреса) в структурированном в соответствии с федеральной информационной адресной системой виде      | —  |
| 1.2.  | Дополнительные сведения о местоположении земельного участка  | —  |
| 2.    | Площадь земельного участка ± величина погрешности определения (вычисления) площади ( $P \pm \Delta P$ ), м <sup>2</sup>  | 400 ± 7,00   |
| 3.    | Формула, примененная для вычисления предельной погрешности определения площади земельного участка, с подставленными значениями и итоговые (вычисленные) значения | $3,5 * 0,10 * \sqrt{(400,00)} = 7$                                     |
| 4.    | Площадь земельного участка согласно сведениям Единого государственного реестра недвижимости (Ркад), м <sup>2</sup>   | 417,00   |
| 5.    | Оценка расхождения Р и Ркад ( $P - P_{кад}$ ), м <sup>2</sup>  | 17   |

| 1    | 2  | 3                |
|------|--|------------------|
| 6.   | Предельный минимальный и максимальный размеры земельного участка (Рмин и Рмакс), м <sup>2</sup>  | —<br>—           |
| 7.   | Вид (виды) разрешенного использования  | Для садоводства  |
| 7.1. | Дополнительные сведения об использовании земельного участка  | —                |
| 8.   | Кадастровый или иной государственный учетный номер (инвентарный) здания, сооружения, объекта незавершенного строительства, расположенного на земельном участке | —                |
| 9.   | Сведения о земельных участках (землях общего пользования, территории общего пользования), посредством которых обеспечивается доступ                            | 73:24:041720:187 |
| 10.  | Иные сведения  | —                |

**4. Пояснения к сведениям об уточняемом земельном участке с кадастровым номером** 73:24:041720:53 :

|    |   |
|----|---|
| 1. | — |
|----|---|

**1. Сведения о характерных точках границ уточняемого земельного участка с кадастровым номером** 73:24:041720:54 :  
Система координат МСК-73, зона 2 Зона № 2

| Обозначение характерных точек границ | Координаты, м  |   |  |              | Метод определения координат                             | Формулы, примененные для расчета средней квадратической погрешности определения координат характерных точек границ (Mt), с подставленными в такие формулы значениями и итоговые (вычисленные) значения Mt, м | Описание закрепления точки |
|--------------------------------------|--|---|--|--------------|---|--|----------------------------|
|                                      | содержатся в Едином государственном реестре недвижимости |   | определены в результате выполнения комплексных кадастровых работ |              |   |  |                            |
|                                      | X  | Y | X  | Y            |   |  |                            |
| 1                                    | 2  | 3 | 4  | 5            | 6   | 7  | 8                          |
| н101У                                | —  | — | 507 100,40   | 2 258 731,22 | Метод спутниковых геодезических измерений (определений) | Mt = 0,10  | —                          |
| н115У                                | —  | — | 507 103,06   | 2 258 786,76 |   |  |                            |
| н116У                                | —  | — | 507 093,98   | 2 258 788,15 |   |  |                            |
| н117У                                | —  | — | 507 093,51   | 2 258 780,93 |   |  |                            |
| н118У                                | —  | — | 507 091,78   | 2 258 753,31 |   |  |                            |

| 1     | 2 | 3 | 4          | 5            | 6   | 7         | 8 |
|-------|---|---|------------|--------------|---|-----------|---|
| н102У | — | — | 507 090,35 | 2 258 728,22 | Метод спутниковых геодезических измерений (определений) | Mt = 0,10 | — |
| н101У | — | — | 507 100,40 | 2 258 731,22 |   |           |   |

**2. Сведения о частях границ уточняемого земельного участка с кадастровым номером** 73:24:041720:54 :

| Обозначение части границ |       | Горизонтальное проложение (S), м | Описание прохождения части границ | Сведения о согласовании местоположения границ (согласовано/спорное) |
|--------------------------|-------|----------------------------------|-----------------------------------|---|
| от т.                    | до т. |                                  |                                   |   |
| 1                        | 2     | 3                                | 4                                 | 5   |
| н101У                    | н115У | 55,60                            | —                                 | согласовано   |
| н115У                    | н116У | 9,19                             |                                   |   |
| н116У                    | н117У | 7,24                             |                                   |   |
| н117У                    | н118У | 27,67                            |                                   |   |
| н118У                    | н102У | 25,13                            |                                   |   |
| н102У                    | н101У | 10,49                            |                                   |   |

**3. Сведения о характеристиках уточняемого земельного участка с кадастровым номером** 73:24:041720:54 :

| № п/п | Наименование характеристики земельного участка   | Значение характеристики  |
|-------|--|--|
| 1     | 2  | 3  |
| 1.    | Адрес земельного участка   | Ульяновская область, г. Ульяновск, р-н Ленинский, с/т Волжанка, уч. 54 |
| 1.1.  | Сведения о местоположении земельного участка (при отсутствии адреса) в структурированном в соответствии с федеральной информационной адресной системой виде      | —  |
| 1.2.  | Дополнительные сведения о местоположении земельного участка  | —  |
| 2.    | Площадь земельного участка ± величина погрешности определения (вычисления) площади ( $P \pm \Delta P$ ), м <sup>2</sup>  | 553 ± 8,00   |
| 3.    | Формула, примененная для вычисления предельной погрешности определения площади земельного участка, с подставленными значениями и итоговые (вычисленные) значения | $3,5 * 0,10 * \sqrt{(553,00)} = 8$                                     |
| 4.    | Площадь земельного участка согласно сведениям Единого государственного реестра недвижимости (Ркад), м <sup>2</sup>   | 550,00   |
| 5.    | Оценка расхождения Р и Ркад ( $P - P_{кад}$ ), м <sup>2</sup>  | 3  |
| 6.    | Предельный минимальный и максимальный размеры земельного участка (Рмин и Рмакс), м <sup>2</sup>  | —<br>—   |

| 1    | 2  | 3                |
|------|--|------------------|
| 7.   | Вид (виды) разрешенного использования  | Для садоводства  |
| 7.1. | Дополнительные сведения об использовании земельного участка  | —                |
| 8.   | Кадастровый или иной государственный учетный номер (инвентарный) здания, сооружения, объекта незавершенного строительства, расположенного на земельном участке | 73:24:041720:212 |
| 9.   | Сведения о земельных участках (землях общего пользования, территории общего пользования), посредством которых обеспечивается доступ                            | 73:24:041720:187 |
| 10.  | Иные сведения  | —                |

**4. Пояснения к сведениям об уточняемом земельном участке с кадастровым номером** 73:24:041720:54 :

|    |   |
|----|---|
| 1. | — |
|----|---|

**1. Сведения о характерных точках границ уточняемого земельного участка с кадастровым номером** 73:24:041720:55 :

Система координат МСК-73, зона 2 Зона № 2

| Обозначение характерных точек границ | Координаты, м  |   |  |              | Метод определения координат                             | Формулы, примененные для расчета средней квадратической погрешности определения координат характерных точек границ (Mt), с подставленными в такие формулы значениями и итоговые (вычисленные) значения Mt, м | Описание закрепления точки |
|--------------------------------------|--|---|--|--------------|---|--|----------------------------|
|                                      | содержатся в Едином государственном реестре недвижимости |   | определены в результате выполнения комплексных кадастровых работ |              |   |  |                            |
|                                      | X  | Y | X  | Y            |   |  |                            |
| 1                                    | 2  | 3 | 4  | 5            | 6   | 7  | 8                          |
| н19У                                 | —  | — | 507 105,09   | 2 258 732,58 | Метод спутниковых геодезических измерений (определений) | Mt = 0,10  | —                          |
| н18У                                 | —  | — | 507 108,07   | 2 258 773,24 |   |  |                            |
| н119У                                | —  | — | 507 110,39   | 2 258 785,35 |   |  |                            |
| н115У                                | —  | — | 507 103,06   | 2 258 786,76 |   |  |                            |
| н101У                                | —  | — | 507 100,40   | 2 258 731,22 |   |  |                            |
| н19У                                 | —  | — | 507 105,09   | 2 258 732,58 |   |  |                            |

**2. Сведения о частях границ уточняемого земельного участка с кадастровым номером** 73:24:041720:55 :

| Обозначение части границ |       | Горизонтальное проложение (S), м | Описание прохождения части границ | Сведения о согласовании местоположения границ (согласовано/спорное) |
|--------------------------|-------|----------------------------------|-----------------------------------|---|
| от т.                    | до т. |                                  |                                   |   |
| 1                        | 2     | 3                                | 4                                 | 5   |
| н19У                     | н18У  | 40,77                            | —                                 | согласовано   |
| н18У                     | н119У | 12,33                            |                                   |   |
| н119У                    | н115У | 7,46                             |                                   |   |
| н115У                    | н101У | 55,60                            |                                   |   |
| н101У                    | н19У  | 4,88                             |                                   |   |

**3. Сведения о характеристиках уточняемого земельного участка с кадастровым номером** 73:24:041720:55 :

| № п/п | Наименование характеристики земельного участка   | Значение характеристики  |
|-------|--|--|
| 1     | 2  | 3  |
| 1.    | Адрес земельного участка   | Ульяновская область, г. Ульяновск, р-н Ленинский, с/т Волжанка, уч. 55 |
| 1.1.  | Сведения о местоположении земельного участка (при отсутствии адреса) в структурированном в соответствии с федеральной информационной адресной системой виде      | —  |
| 1.2.  | Дополнительные сведения о местоположении земельного участка  | —  |
| 2.    | Площадь земельного участка ± величина погрешности определения (вычисления) площади ( $P \pm \Delta P$ ), м <sup>2</sup>  | 296 ± 6,00   |
| 3.    | Формула, примененная для вычисления предельной погрешности определения площади земельного участка, с подставленными значениями и итоговые (вычисленные) значения | $3,5 * 0,10 * \sqrt{(296,00)} = 6$                                     |
| 4.    | Площадь земельного участка согласно сведениям Единого государственного реестра недвижимости (Ркад), м <sup>2</sup>   | 296,00   |
| 5.    | Оценка расхождения Р и Ркад ( $P - P_{кад}$ ), м <sup>2</sup>  | 0  |
| 6.    | Предельный минимальный и максимальный размеры земельного участка (Рмин и Рмакс), м <sup>2</sup>  | —<br>—   |
| 7.    | Вид (виды) разрешенного использования  | Для садоводства  |
| 7.1.  | Дополнительные сведения об использовании земельного участка  | —  |
| 8.    | Кадастровый или иной государственный учетный номер (инвентарный) здания, сооружения, объекта незавершенного строительства, расположенного на земельном участке   | —  |

|     |   |                  |
|-----|---|------------------|
| 1   | 2   | 3                |
| 9.  | Сведения о земельных участках (землях общего пользования, территории общего пользования), посредством которых обеспечивается доступ | 73:24:041720:187 |
| 10. | Иные сведения   | —                |

**4. Пояснения к сведениям об уточняемом земельном участке с кадастровым номером 73:24:041720:55 :**

|    |   |
|----|---|
| 1. | — |
|----|---|

**1. Сведения о характерных точках границ уточняемого земельного участка с кадастровым номером 73:24:041720:57 :  
Система координат МСК-73, зона 2 Зона № 2**

| Обозначение характерных точек границ | Координаты, м  |   |  |              | Метод определения координат                             | Формулы, примененные для расчета средней квадратической погрешности определения координат характерных точек границ (Mt), с подставленными в такие формулы значениями и итоговые (вычисленные) значения Mt, м | Описание закрепления точки |
|--------------------------------------|--|---|--|--------------|---|--|----------------------------|
|                                      | содержатся в Едином государственном реестре недвижимости |   | определены в результате выполнения комплексных кадастровых работ |              |   |  |                            |
|                                      | X  | Y | X  | Y            |   |  |                            |
| 1                                    | 2  | 3 | 4  | 5            | 6   | 7  | 8                          |
| н120У                                | —  | — | 507 132,60   | 2 258 780,15 | Метод спутниковых геодезических измерений (определений) | Mt = 0,10  | —                          |
| н119У                                | —  | — | 507 110,39   | 2 258 785,35 |   |  |                            |
| н18У                                 | —  | — | 507 108,07   | 2 258 773,24 |   |  |                            |
| н17У                                 | —  | — | 507 130,58   | 2 258 772,12 |   |  |                            |
| н120У                                | —  | — | 507 132,60   | 2 258 780,15 |   |  |                            |

**2. Сведения о частях границ уточняемого земельного участка с кадастровым номером 73:24:041720:57 :**

| Обозначение части границ |       | Горизонтальное проложение (S), м | Описание прохождения части границ | Сведения о согласовании местоположения границ (согласовано/спорное) |
|--------------------------|-------|----------------------------------|-----------------------------------|---|
| от т.                    | до т. |                                  |                                   |   |
| 1                        | 2     | 3                                | 4                                 | 5   |
| н120У                    | н119У | 22,81                            | —                                 | согласовано   |
| н119У                    | н18У  | 12,33                            | —                                 |   |

|      |       |       |   |             |
|------|-------|-------|---|-------------|
| 1    | 2     | 3     | 4 | 5           |
| н18У | н17У  | 22,54 | — | согласовано |
| н17У | н120У | 8,28  | — |             |

**3. Сведения о характеристиках уточняемого земельного участка с кадастровым номером** 73:24:041720:57 :

| № п/п | Наименование характеристики земельного участка   | Значение характеристики   |
|-------|--|---|
| 1     | 2  | 3   |
| 1.    | Адрес земельного участка   | Местоположение установлено относительно ориентира, расположенного в границах участка. Почтовый адрес ориентира: обл Ульяновская г Ульяновск р-н Ленинский с/т "Волжанка"участок № 57. |
| 1.1.  | Сведения о местоположении земельного участка (при отсутствии адреса) в структурированном в соответствии с федеральной информационной адресной системой виде      | —   |
| 1.2.  | Дополнительные сведения о местоположении земельного участка  | —   |
| 2.    | Площадь земельного участка ± величина погрешности определения (вычисления) площади ( $P \pm \Delta P$ ), м <sup>2</sup>  | 232 ± 5,00  |
| 3.    | Формула, примененная для вычисления предельной погрешности определения площади земельного участка, с подставленными значениями и итоговые (вычисленные) значения | $3,5*0,10*\sqrt{(232,00)} = 5$  |
| 4.    | Площадь земельного участка согласно сведениям Единого государственного реестра недвижимости (Ркад), м <sup>2</sup>   | 232,00  |
| 5.    | Оценка расхождения Р и Ркад ( $P - P_{кад}$ ), м <sup>2</sup>  | 0   |
| 6.    | Предельный минимальный и максимальный размеры земельного участка ( $P_{мин}$ и $P_{макс}$ ), м <sup>2</sup>  | —<br>—  |
| 7.    | Вид (виды) разрешенного использования  | Для садоводства   |
| 7.1.  | Дополнительные сведения об использовании земельного участка  | —   |
| 8.    | Кадастровый или иной государственный учетный номер (инвентарный) здания, сооружения, объекта незавершенного строительства, расположенного на земельном участке   | —   |
| 9.    | Сведения о земельных участках (землях общего пользования, территории общего пользования), посредством которых обеспечивается доступ                              | 73:24:041720:187  |
| 10.   | Иные сведения  | —   |

**4. Пояснения к сведениям об уточняемом земельном участке с кадастровым номером** 73:24:041720:57 :

|    |   |
|----|---|
| 1. | — |
|----|---|

**1. Сведения о характерных точках границ уточняемого земельного участка с кадастровым номером** 73:24:041720:62 : Система координат МСК-73, зона 2 Зона № 2

| Обозначение характерных точек границ | Координаты, м  |   |  |              | Метод определения координат                             | Формулы, примененные для расчета средней квадратической погрешности определения координат характерных точек границ (Mt), с подставленными в такие формулы значениями и итоговые (вычисленные) значения Mt, м | Описание закрепления точки |
|--------------------------------------|--|---|--|--------------|---|--|----------------------------|
|                                      | содержатся в Едином государственном реестре недвижимости |   | определены в результате выполнения комплексных кадастровых работ |              |   |  |                            |
|                                      | X  | Y | X  | Y            |   |  |                            |
| 1                                    | 2  | 3 | 4  | 5            | 6   | 7  | 8                          |
| 121                                  | —  | — | 507 088,07   | 2 258 781,78 | Аналитический метод                                     | Mt = 0,10  | —                          |
| 122                                  | —  | — | 507 074,25   | 2 258 783,50 |   |  |                            |
| 123                                  | —  | — | 507 073,41   | 2 258 783,60 |   |  |                            |
| 124                                  | —  | — | 507 070,81   | 2 258 783,92 |   |  |                            |
| 125                                  | —  | — | 507 069,98   | 2 258 783,98 |   |  |                            |
| 126                                  | —  | — | 507 070,57   | 2 258 778,30 |   |  |                            |
| 127                                  | —  | — | 507 071,49   | 2 258 778,31 |   |  |                            |
| 128                                  | —  | — | 507 072,09   | 2 258 774,01 |   |  |                            |
| 108                                  | —  | — | 507 074,67   | 2 258 764,40 | Метод спутниковых геодезических измерений (определений) |  |                            |
| н114У                                | —  | — | 507 075,63   | 2 258 755,03 |   |  |                            |
| н118У                                | —  | — | 507 091,78   | 2 258 753,31 |   |  |                            |
| н117У                                | —  | — | 507 093,51   | 2 258 780,93 |   |  |                            |
| н116У                                | —  | — | 507 093,98   | 2 258 788,15 | Аналитический метод                                     |  |                            |
| 129                                  | —  | — | 507 088,89   | 2 258 789,34 |   |  |                            |
| 121                                  | —  | — | 507 088,07   | 2 258 781,78 |   |  |                            |

**2. Сведения о частях границ уточняемого земельного участка с кадастровым номером** 73:24:041720:62 :

| Обозначение части границ |       | Горизонтальное проложение (S), м | Описание прохождения части границ | Сведения о согласовании местоположения границ (согласовано/спорное) |
|--------------------------|-------|----------------------------------|-----------------------------------|---|
| от т.                    | до т. |                                  |                                   |   |
| 1                        | 2     | 3                                | 4                                 | 5   |
|                          |       |                                  |                                   |   |



| 1     | 2     | 3     | 4 | 5           |
|-------|-------|-------|---|-------------|
| 121   | 122   | 13,93 | — | согласовано |
| 122   | 123   | 0,85  |   |             |
| 123   | 124   | 2,62  |   |             |
| 124   | 125   | 0,83  |   |             |
| 125   | 126   | 5,71  |   |             |
| 126   | 127   | 0,92  |   |             |
| 127   | 128   | 4,34  |   |             |
| 128   | 108   | 9,95  |   |             |
| 108   | н114У | 9,42  |   |             |
| н114У | н118У | 16,24 |   |             |
| н118У | н117У | 27,67 |   |             |
| н117У | н116У | 7,24  |   |             |
| н116У | 129   | 5,23  |   |             |
| 129   | 121   | 7,60  |   |             |

**3. Сведения о характеристиках уточняемого земельного участка с кадастровым номером 73:24:041720:62 :**

| № п/п | Наименование характеристики земельного участка   | Значение характеристики  |
|-------|--|--|
| 1     | 2  | 3  |
| 1.    | Адрес земельного участка   | Ульяновская область, г. Ульяновск, р-н Ленинский, с/т Волжанка, уч. 62 |
| 1.1.  | Сведения о местоположении земельного участка (при отсутствии адреса) в структурированном в соответствии с федеральной информационной адресной системой виде      | —  |
| 1.2.  | Дополнительные сведения о местоположении земельного участка  | —  |
| 2.    | Площадь земельного участка ± величина погрешности определения (вычисления) площади ( $P \pm \Delta P$ ), м <sup>2</sup>  | 589 ± 8,00   |
| 3.    | Формула, примененная для вычисления предельной погрешности определения площади земельного участка, с подставленными значениями и итоговые (вычисленные) значения | $3,5 * 0,10 * \sqrt{(589,00)} = 8$                                     |
| 4.    | Площадь земельного участка согласно сведениям Единого государственного реестра недвижимости (Ркад), м <sup>2</sup>   | 600,00   |
| 5.    | Оценка расхождения Р и Ркад ( $P - P_{кад}$ ), м <sup>2</sup>  | 11   |
| 6.    | Предельный минимальный и максимальный размеры земельного участка ( $P_{мин}$ и $P_{макс}$ ), м <sup>2</sup>  | —<br>—   |

| 1    | 2  | 3                |
|------|--|------------------|
| 7.   | Вид (виды) разрешенного использования  | Для садоводства  |
| 7.1. | Дополнительные сведения об использовании земельного участка  | —                |
| 8.   | Кадастровый или иной государственный учетный номер (инвентарный) здания, сооружения, объекта незавершенного строительства, расположенного на земельном участке | —                |
| 9.   | Сведения о земельных участках (землях общего пользования, территории общего пользования), посредством которых обеспечивается доступ                            | 73:24:041720:187 |
| 10.  | Иные сведения  | —                |

**4. Пояснения к сведениям об уточняемом земельном участке с кадастровым номером** 73:24:041720:62 :

|    |   |
|----|---|
| 1. | — |
|----|---|

**1. Сведения о характерных точках границ уточняемого земельного участка с кадастровым номером** 73:24:041720:66 :

Система координат МСК-73, зона 2 Зона № 2

| Обозначение характерных точек границ | Координаты, м  |   |  |              | Метод определения координат                             | Формулы, примененные для расчета средней квадратической погрешности определения координат характерных точек границ (Mt), с подставленными в такие формулы значениями и итоговые (вычисленные) значения Mt, м | Описание закрепления точки |
|--------------------------------------|--|---|--|--------------|---|--|----------------------------|
|                                      | содержатся в Едином государственном реестре недвижимости |   | определены в результате выполнения комплексных кадастровых работ |              |   |  |                            |
|                                      | X  | Y | X  | Y            |   |  |                            |
| 1                                    | 2  | 3 | 4  | 5            | 6   | 7  | 8                          |
| 130                                  | —  | — | 507 135,30   | 2 258 573,56 | Метод спутниковых геодезических измерений (определений) | Mt = 0,10  | —                          |
| 131                                  | —  | — | 507 135,19   | 2 258 577,09 |   |  |                            |
| 132                                  | —  | — | 507 134,57   | 2 258 582,24 |   |  |                            |
| 133                                  | —  | — | 507 131,22   | 2 258 583,93 |   |  |                            |
| 134                                  | —  | — | 507 126,32   | 2 258 585,24 |   |  |                            |
| 135                                  | —  | — | 507 126,87   | 2 258 588,60 |   |  |                            |

| 1     | 2 | 3 | 4          | 5            | 6   | 7         | 8 |
|-------|---|---|------------|--------------|---|-----------|---|
| н136У | — | — | 507 109,89 | 2 258 589,32 | Метод спутниковых геодезических измерений (определений) | Mt = 0,10 | — |
| 137   | — | — | 507 106,52 | 2 258 582,45 |   |           |   |
| н138У | — | — | 507 111,25 | 2 258 572,39 |   |           |   |
| н139У | — | — | 507 117,38 | 2 258 563,28 |   |           |   |
| н140У | — | — | 507 123,14 | 2 258 556,49 |   |           |   |
| н141У | — | — | 507 133,06 | 2 258 555,54 |   |           |   |
| 130   | — | — | 507 135,30 | 2 258 573,56 |   |           |   |

**2. Сведения о частях границ уточняемого земельного участка с кадастровым номером 73:24:041720:66 :**

| Обозначение части границ |       | Горизонтальное проложение (S), м | Описание прохождения части границ | Сведения о согласовании местоположения границ (согласовано/спорное) |
|--------------------------|-------|----------------------------------|-----------------------------------|---|
| от т.                    | до т. |                                  |                                   |   |
| 1                        | 2     | 3                                | 4                                 | 5   |
| 130                      | 131   | 3,53                             | —                                 | согласовано   |
| 131                      | 132   | 5,19                             |                                   |   |
| 132                      | 133   | 3,75                             |                                   |   |
| 133                      | 134   | 5,07                             |                                   |   |
| 134                      | 135   | 3,40                             |                                   |   |
| 135                      | н136У | 17,00                            |                                   |   |
| н136У                    | 137   | 7,65                             |                                   |   |
| 137                      | н138У | 11,12                            |                                   |   |
| н138У                    | н139У | 10,98                            |                                   |   |
| н139У                    | н140У | 8,90                             |                                   |   |
| н140У                    | н141У | 9,97                             |                                   |   |
| н141У                    | 130   | 18,16                            |                                   |   |

**3. Сведения о характеристиках уточняемого земельного участка с кадастровым номером 73:24:041720:66 :**

| № п/п | Наименование характеристики земельного участка | Значение характеристики |
|-------|--|-------------------------|
| 1     | 2  | 3                       |
|       |  |                         |

| 1   | 2  | 3   |
|---|--|---|
| 1.  | Адрес земельного участка   | Ульяновская область, г. Ульяновск, р-н Ленинский, с/т Волжанка, уч. 7 |
| 1.1.  | Сведения о местоположении земельного участка (при отсутствии адреса) в структурированном в соответствии с федеральной информационной адресной системой виде      | —   |
| 1.2.  | Дополнительные сведения о местоположении земельного участка  | —   |
| 2.  | Площадь земельного участка ± величина погрешности определения (вычисления) площади ( $P \pm \Delta P$ ), м <sup>2</sup>  | 675 ± 9,00  |
| 3.  | Формула, примененная для вычисления предельной погрешности определения площади земельного участка, с подставленными значениями и итоговые (вычисленные) значения | $3,5 * 0,10 * \sqrt{(675,00)} = 9$                                    |
| 4.  | Площадь земельного участка согласно сведениям Единого государственного реестра недвижимости (Ркад), м <sup>2</sup>   | 675,00  |
| 5.  | Оценка расхождения Р и Ркад ( $P - P_{кад}$ ), м <sup>2</sup>  | 0   |
| 6.  | Предельный минимальный и максимальный размеры земельного участка (Рмин и Рмакс), м <sup>2</sup>  | —<br>—  |
| 7.  | Вид (виды) разрешенного использования  | Для садоводства   |
| 7.1.  | Дополнительные сведения об использовании земельного участка  | —   |
| 8.  | Кадастровый или иной государственный учетный номер (инвентарный) здания, сооружения, объекта незавершенного строительства, расположенного на земельном участке   | —   |
| 9.  | Сведения о земельных участках (землях общего пользования, территории общего пользования), посредством которых обеспечивается доступ                              | 73:24:041720:187  |
| 10.   | Иные сведения  | —   |
| <b>4. Пояснения к сведениям об уточняемом земельном участке с кадастровым номером</b> |  | <b>73:24:041720:66</b> :  |
| 1.  | —  | —   |

**1. Сведения о характерных точках границ уточняемого земельного участка с кадастровым номером** 73:24:041720:69 :  
 Система координат МСК-73, зона 2 Зона № 2

| Обозначение характерных точек границ | Координаты, м  |   |  |              | Метод определения координат                             | Формулы, примененные для расчета средней квадратической погрешности определения координат характерных точек границ (Mt), с подставленными в такие формулы значениями и итоговые (вычисленные) значения Mt, м | Описание закрепления точки |
|--------------------------------------|--|---|--|--------------|---|--|----------------------------|
|                                      | содержатся в Едином государственном реестре недвижимости |   | определены в результате выполнения комплексных кадастровых работ |              |   |  |                            |
|                                      | X  | Y | X  | Y            |   |  |                            |
| 1                                    | 2  | 3 | 4  | 5            | 6   | 7  | 8                          |
| 142                                  | —  | — | 507 114,53   | 2 258 818,57 | Метод спутниковых геодезических измерений (определений) | Mt = 0,10  | —                          |
| 143                                  | —  | — | 507 089,41   | 2 258 822,69 |   |  |                            |
| н144У                                | —  | — | 507 089,32   | 2 258 796,72 |   |  |                            |
| н145У                                | —  | — | 507 109,15   | 2 258 796,14 |   |  |                            |
| 146                                  | —  | — | 507 110,68   | 2 258 802,51 |   |  |                            |
| 147                                  | —  | — | 507 113,31   | 2 258 813,50 |   |  |                            |
| 142                                  | —  | — | 507 114,53   | 2 258 818,57 |   |  |                            |

**2. Сведения о частях границ уточняемого земельного участка с кадастровым номером** 73:24:041720:69 :

| Обозначение части границ |       | Горизонтальное проложение (S), м | Описание прохождения части границ | Сведения о согласовании местоположения границ (согласовано/спорное) |
|--------------------------|-------|----------------------------------|-----------------------------------|---|
| от т.                    | до т. |                                  |                                   |   |
| 1                        | 2     | 3                                | 4                                 | 5   |
| 142                      | 143   | 25,46                            | —                                 | согласовано   |
| 143                      | н144У | 25,97                            |                                   |   |
| н144У                    | н145У | 19,84                            |                                   |   |
| н145У                    | 146   | 6,55                             |                                   |   |
| 146                      | 147   | 11,30                            |                                   |   |
| 147                      | 142   | 5,21                             |                                   |   |

**3. Сведения о характеристиках уточняемого земельного участка с кадастровым номером 73:24:041720:69 :**

| № п/п | Наименование характеристики земельного участка   | Значение характеристики  |
|-------|--|--|
| 1     | 2  | 3  |
| 1.    | Адрес земельного участка   | Ульяновская область, г. Ульяновск, р-н Ленинский, с/т Волжанка, уч. 69 |
| 1.1.  | Сведения о местоположении земельного участка (при отсутствии адреса) в структурированном в соответствии с федеральной информационной адресной системой виде      | —  |
| 1.2.  | Дополнительные сведения о местоположении земельного участка  | —  |
| 2.    | Площадь земельного участка ± величина погрешности определения (вычисления) площади ( $P \pm \Delta P$ ), м <sup>2</sup>  | 550 ± 8,00   |
| 3.    | Формула, примененная для вычисления предельной погрешности определения площади земельного участка, с подставленными значениями и итоговые (вычисленные) значения | $3,5 * 0,10 * \sqrt{(550,00)} = 8$                                     |
| 4.    | Площадь земельного участка согласно сведениям Единого государственного реестра недвижимости (Ркад), м <sup>2</sup>   | 500,00   |
| 5.    | Оценка расхождения Р и Ркад ( $P - P_{кад}$ ), м <sup>2</sup>  | 50   |
| 6.    | Предельный минимальный и максимальный размеры земельного участка (Рмин и Рмакс), м <sup>2</sup>  | —<br>—   |
| 7.    | Вид (виды) разрешенного использования  | Для садоводства  |
| 7.1.  | Дополнительные сведения об использовании земельного участка  | —  |
| 8.    | Кадастровый или иной государственный учетный номер (инвентарный) здания, сооружения, объекта незавершенного строительства, расположенного на земельном участке   | —  |
| 9.    | Сведения о земельных участках (землях общего пользования, территории общего пользования), посредством которых обеспечивается доступ                              | 73:24:041720:187   |
| 10.   | Иные сведения  | —  |

**4. Пояснения к сведениям об уточняемом земельном участке с кадастровым номером 73:24:041720:69 :**

|    |   |
|----|---|
| 1. | — |
|----|---|

**1. Сведения о характерных точках границ уточняемого земельного участка с кадастровым номером** 73:24:041720:71 :  
 Система координат МСК-73, зона 2 Зона № 2

| Обозначение характерных точек границ | Координаты, м  |   |  |              | Метод определения координат                             | Формулы, примененные для расчета средней квадратической погрешности определения координат характерных точек границ (Mt), с подставленными в такие формулы значениями и итоговые (вычисленные) значения Mt, м | Описание закрепления точки |
|--------------------------------------|--|---|--|--------------|---|--|----------------------------|
|                                      | содержатся в Едином государственном реестре недвижимости |   | определены в результате выполнения комплексных кадастровых работ |              |   |  |                            |
|                                      | X  | Y | X  | Y            |   |  |                            |
| 1                                    | 2  | 3 | 4  | 5            | 6   | 7  | 8                          |
| 148                                  | —  | — | 507 119,87   | 2 258 784,40 | Аналитический метод                                     | Mt = 0,10  | —                          |
| н149У                                | —  | — | 507 133,79   | 2 258 780,67 | Метод спутниковых геодезических измерений (определений) |  |                            |
| н150У                                | —  | — | 507 142,50   | 2 258 803,31 |   |  |                            |
| 151                                  | —  | — | 507 127,76   | 2 258 806,30 | Аналитический метод                                     |  |                            |
| 152                                  | —  | — | 507 125,84   | 2 258 806,65 |   |  |                            |
| 148                                  | —  | — | 507 119,87   | 2 258 784,40 |   |  |                            |

**2. Сведения о частях границ уточняемого земельного участка с кадастровым номером** 73:24:041720:71 :

| Обозначение части границ |       | Горизонтальное проложение (S), м | Описание прохождения части границ | Сведения о согласовании местоположения границ (согласовано/спорное) |
|--------------------------|-------|----------------------------------|-----------------------------------|---|
| от т.                    | до т. |                                  |                                   |   |
| 1                        | 2     | 3                                | 4                                 | 5   |
| 148                      | н149У | 14,41                            | —                                 | согласовано   |
| н149У                    | н150У | 24,26                            |                                   |   |
| н150У                    | 151   | 15,04                            |                                   |   |
| 151                      | 152   | 1,95                             |                                   |   |
| 152                      | 148   | 23,04                            |                                   |   |

**3. Сведения о характеристиках уточняемого земельного участка с кадастровым номером** 73:24:041720:71 :

| № п/п | Наименование характеристики земельного участка | Значение характеристики |
|-------|--|-------------------------|
| 1     | 2  | 3                       |
| 1     | 2  | 3                       |

| 1   | 2  | 3   |
|---|--|---|
| 1.  | Адрес земельного участка   | Ульяновская обл., г. Ульяновск, р-н Ленинский, с/т "Волжанка", уч. № 71 |
| 1.1.  | Сведения о местоположении земельного участка (при отсутствии адреса) в структурированном в соответствии с федеральной информационной адресной системой виде      | —   |
| 1.2.  | Дополнительные сведения о местоположении земельного участка  | —   |
| 2.  | Площадь земельного участка ± величина погрешности определения (вычисления) площади ( $P \pm \Delta P$ ), м <sup>2</sup>  | 369 ± 7,00  |
| 3.  | Формула, примененная для вычисления предельной погрешности определения площади земельного участка, с подставленными значениями и итоговые (вычисленные) значения | $3,5 * 0,10 * \sqrt{(369,00)} = 7$                                      |
| 4.  | Площадь земельного участка согласно сведениям Единого государственного реестра недвижимости (Ркад), м <sup>2</sup>   | 372,00  |
| 5.  | Оценка расхождения Р и Ркад ( $P - P_{кад}$ ), м <sup>2</sup>  | 3   |
| 6.  | Предельный минимальный и максимальный размеры земельного участка (Рмин и Рмакс), м <sup>2</sup>  | —<br>—  |
| 7.  | Вид (виды) разрешенного использования  | Для садоводства   |
| 7.1.  | Дополнительные сведения об использовании земельного участка  | —   |
| 8.  | Кадастровый или иной государственный учетный номер (инвентарный) здания, сооружения, объекта незавершенного строительства, расположенного на земельном участке   | —   |
| 9.  | Сведения о земельных участках (землях общего пользования, территории общего пользования), посредством которых обеспечивается доступ                              | 73:24:041720:187  |
| 10.   | Иные сведения  | —   |
| <b>4. Пояснения к сведениям об уточняемом земельном участке с кадастровым номером</b> |  | <b>73:24:041720:71</b> :  |
| 1.  | —  | —   |



**1. Сведения о характерных точках границ уточняемого земельного участка с кадастровым номером** 73:24:041720:72 :  
 Система координат МСК-73, зона 2 Зона № 2

| Обозначение характерных точек границ | Координаты, м  |   |  |              | Метод определения координат                             | Формулы, примененные для расчета средней квадратической погрешности определения координат характерных точек границ (Mt), с подставленными в такие формулы значениями и итоговые (вычисленные) значения Mt, м | Описание закрепления точки |
|--------------------------------------|--|---|--|--------------|---|--|----------------------------|
|                                      | содержатся в Едином государственном реестре недвижимости |   | определены в результате выполнения комплексных кадастровых работ |              |   |  |                            |
|                                      | X  | Y | X  | Y            |   |  |                            |
| 1                                    | 2  | 3 | 4  | 5            | 6   | 7  | 8                          |
| н153У                                | —  | — | 507 142,96   | 2 258 804,50 | Метод спутниковых геодезических измерений (определений) | Mt = 0,10  | —                          |
| н154У                                | —  | — | 507 150,50   | 2 258 824,10 |   |  |                            |
| н155У                                | —  | — | 507 122,82   | 2 258 832,35 |   |  |                            |
| н156У                                | —  | — | 507 120,50   | 2 258 824,59 |   |  |                            |
| н157У                                | —  | — | 507 120,36   | 2 258 819,53 |   |  |                            |
| н158У                                | —  | — | 507 134,21   | 2 258 815,36 |   |  |                            |
| н159У                                | —  | — | 507 131,62   | 2 258 807,40 |   |  |                            |
| н153У                                | —  | — | 507 142,96   | 2 258 804,50 |   |  |                            |

**2. Сведения о частях границ уточняемого земельного участка с кадастровым номером** 73:24:041720:72 :

| Обозначение части границ |       | Горизонтальное проложение (S), м | Описание прохождения части границ | Сведения о согласовании местоположения границ (согласовано/спорное) |
|--------------------------|-------|----------------------------------|-----------------------------------|---|
| от т.                    | до т. |                                  |                                   |   |
| 1                        | 2     | 3                                | 4                                 | 5   |
| н153У                    | н154У | 21,00                            | —                                 | согласовано   |
| н154У                    | н155У | 28,88                            |                                   |   |
| н155У                    | н156У | 8,10                             |                                   |   |
| н156У                    | н157У | 5,06                             |                                   |   |

| 1     | 2     | 3     | 4 | 5           |
|-------|-------|-------|---|-------------|
| н157У | н158У | 14,46 | — | согласовано |
| н158У | н159У | 8,37  |   |             |
| н159У | н153У | 11,70 |   |             |

**3. Сведения о характеристиках уточняемого земельного участка с кадастровым номером** 73:24:041720:72 :

| № п/п | Наименование характеристики земельного участка   | Значение характеристики   |
|-------|--|---|
| 1     | 2  | 3   |
| 1.    | Адрес земельного участка   | Ульяновская обл., г. Ульяновск, р-н Ленинский, с/т "Волжанка", уч. № 72 |
| 1.1.  | Сведения о местоположении земельного участка (при отсутствии адреса) в структурированном в соответствии с федеральной информационной адресной системой виде      | —   |
| 1.2.  | Дополнительные сведения о местоположении земельного участка  | —   |
| 2.    | Площадь земельного участка ± величина погрешности определения (вычисления) площади ( $P \pm \Delta P$ ), м <sup>2</sup>  | 463 ± 8,00  |
| 3.    | Формула, примененная для вычисления предельной погрешности определения площади земельного участка, с подставленными значениями и итоговые (вычисленные) значения | $3,5 * 0,10 * \sqrt{(463,00)} = 8$                                      |
| 4.    | Площадь земельного участка согласно сведениям Единого государственного реестра недвижимости (Ркад), м <sup>2</sup>   | 508,00  |
| 5.    | Оценка расхождения Р и Ркад ( $P - P_{кад}$ ), м <sup>2</sup>  | 45  |
| 6.    | Предельный минимальный и максимальный размеры земельного участка (Рмин и Рмакс), м <sup>2</sup>  | —<br>—  |
| 7.    | Вид (виды) разрешенного использования  | Для садоводства   |
| 7.1.  | Дополнительные сведения об использовании земельного участка  | —   |
| 8.    | Кадастровый или иной государственный учетный номер (инвентарный) здания, сооружения, объекта незавершенного строительства, расположенного на земельном участке   | —   |
| 9.    | Сведения о земельных участках (землях общего пользования, территории общего пользования), посредством которых обеспечивается доступ                              | 73:24:041720:187  |
| 10.   | Иные сведения  | —   |

**4. Пояснения к сведениям об уточняемом земельном участке с кадастровым номером** 73:24:041720:72 :

|    |   |
|----|---|
| 1. | — |
|----|---|

**1. Сведения о характерных точках границ уточняемого земельного участка с кадастровым номером** 73:24:041720:73 :  
 Система координат МСК-73, зона 2 Зона № 2

| Обозначение характерных точек границ | Координаты, м  |   |  |              | Метод определения координат                             | Формулы, примененные для расчета средней квадратической погрешности определения координат характерных точек границ (Mt), с подставленными в такие формулы значениями и итоговые (вычисленные) значения Mt, м | Описание закрепления точки |
|--------------------------------------|--|---|--|--------------|---|--|----------------------------|
|                                      | содержатся в Едином государственном реестре недвижимости |   | определены в результате выполнения комплексных кадастровых работ |              |   |  |                            |
|                                      | X  | Y | X  | Y            |   |  |                            |
| 1                                    | 2  | 3 | 4  | 5            | 6   | 7  | 8                          |
| 160                                  | —  | — | 507 074,92   | 2 258 824,28 | Метод спутниковых геодезических измерений (определений) | Mt = 0,10  | —                          |
| 143                                  | —  | — | 507 089,41   | 2 258 822,69 |   |  |                            |
| 142                                  | —  | — | 507 114,53   | 2 258 818,57 |   |  |                            |
| 161                                  | —  | — | 507 118,97   | 2 258 818,86 |   |  |                            |
| н162У                                | —  | — | 507 118,97   | 2 258 824,86 |   |  |                            |
| н163У                                | —  | — | 507 095,48   | 2 258 830,49 |   |  |                            |
| н164У                                | —  | — | 507 081,91   | 2 258 831,98 |   |  |                            |
| н165У                                | —  | — | 507 072,67   | 2 258 832,99 |   |  |                            |
| 160                                  | —  | — | 507 074,92   | 2 258 824,28 |   |  |                            |

**2. Сведения о частях границ уточняемого земельного участка с кадастровым номером** 73:24:041720:73 :

| Обозначение части границ |       | Горизонтальное проложение (S), м | Описание прохождения части границ | Сведения о согласовании местоположения границ (согласовано/спорное) |
|--------------------------|-------|----------------------------------|-----------------------------------|---|
| от т.                    | до т. |                                  |                                   |   |
| 1                        | 2     | 3                                | 4                                 | 5   |
| 160                      | 143   | 14,58                            | —                                 | согласовано   |
| 143                      | 142   | 25,46                            |                                   |   |

| 1     | 2     | 3     | 4 | 5           |
|-------|-------|-------|---|-------------|
| 142   | 161   | 4,45  | — | согласовано |
| 161   | н162У | 6,00  |   |             |
| н162У | н163У | 24,16 |   |             |
| н163У | н164У | 13,65 |   |             |
| н164У | н165У | 9,30  |   |             |
| н165У | 160   | 9,00  |   |             |

**3. Сведения о характеристиках уточняемого земельного участка с кадастровым номером 73:24:041720:73 :**

| № п/п | Наименование характеристики земельного участка   | Значение характеристики   |
|-------|--|---|
| 1     | 2  | 3   |
| 1.    | Адрес земельного участка   | Ульяновская обл., г. Ульяновск, р-н Ленинский, с/т "Волжанка", уч. № 73 |
| 1.1.  | Сведения о местоположении земельного участка (при отсутствии адреса) в структурированном в соответствии с федеральной информационной адресной системой виде      | —   |
| 1.2.  | Дополнительные сведения о местоположении земельного участка  | —   |
| 2.    | Площадь земельного участка ± величина погрешности определения (вычисления) площади ( $P \pm \Delta P$ ), м <sup>2</sup>  | $368 \pm 7,00$  |
| 3.    | Формула, примененная для вычисления предельной погрешности определения площади земельного участка, с подставленными значениями и итоговые (вычисленные) значения | $3,5 * 0,10 * \sqrt{(368,00)} = 7$                                      |
| 4.    | Площадь земельного участка согласно сведениям Единого государственного реестра недвижимости ( $R_{\text{кад}}$ ), м <sup>2</sup>                                 | 380,00  |
| 5.    | Оценка расхождения $P$ и $R_{\text{кад}}$ ( $P - R_{\text{кад}}$ ), м <sup>2</sup>   | 12  |
| 6.    | Предельный минимальный и максимальный размеры земельного участка ( $R_{\text{мин}}$ и $R_{\text{макс}}$ ), м <sup>2</sup>  | —<br>—  |
| 7.    | Вид (виды) разрешенного использования  | Для садоводства   |
| 7.1.  | Дополнительные сведения об использовании земельного участка  | —   |
| 8.    | Кадастровый или иной государственный учетный номер (инвентарный) здания, сооружения, объекта незавершенного строительства, расположенного на земельном участке   | —   |
| 9.    | Сведения о земельных участках (землях общего пользования, территории общего пользования), посредством которых обеспечивается доступ                              | 73:24:041720:187  |
| 10.   | Иные сведения  | —   |

**4. Пояснения к сведениям об уточняемом земельном участке с кадастровым номером** 73:24:041720:73 :

1. —

**1. Сведения о характерных точках границ уточняемого земельного участка с кадастровым номером** 73:24:041720:74 :

Система координат МСК-73, зона 2 Зона № 2

| Обозначение характерных точек границ | Координаты, м  |   |  |              | Метод определения координат                             | Формулы, примененные для расчета средней квадратической погрешности определения координат характерных точек границ (Mt), с подставленными в такие формулы значениями и итоговые (вычисленные) значения Mt, м | Описание закрепления точки |
|--------------------------------------|--|---|--|--------------|---|--|----------------------------|
|                                      | содержатся в Едином государственном реестре недвижимости |   | определены в результате выполнения комплексных кадастровых работ |              |   |  |                            |
|                                      | X  | Y | X  | Y            |   |  |                            |
| 1                                    | 2  | 3 | 4  | 5            | 6   | 7  | 8                          |
| н164У                                | —  | — | 507 081,91   | 2 258 831,98 | Метод спутниковых геодезических измерений (определений) | Mt = 0,10  | —                          |
| н163У                                | —  | — | 507 095,48   | 2 258 830,49 |   |  |                            |
| н162У                                | —  | — | 507 118,97   | 2 258 824,86 |   |  |                            |
| н166У                                | —  | — | 507 121,26   | 2 258 832,78 |   |  |                            |
| н167У                                | —  | — | 507 122,97   | 2 258 838,99 |   |  |                            |
| н168У                                | —  | — | 507 083,26   | 2 258 847,93 |   |  |                            |
| н164У                                | —  | — | 507 081,91   | 2 258 831,98 |   |  |                            |

**2. Сведения о частях границ уточняемого земельного участка с кадастровым номером** 73:24:041720:74 :

| Обозначение части границ |       | Горизонтальное проложение (S), м | Описание прохождения части границ | Сведения о согласовании местоположения границ (согласовано/спорное) |
|--------------------------|-------|----------------------------------|-----------------------------------|---|
| от т.                    | до т. |                                  |                                   |   |
| 1                        | 2     | 3                                | 4                                 | 5   |
| н164У                    | н163У | 13,65                            | —                                 | согласовано   |
| н163У                    | н162У | 24,16                            |                                   |   |
| н162У                    | н166У | 8,24                             |                                   |   |

| 1     | 2     | 3     | 4 | 5           |
|-------|-------|-------|---|-------------|
| н166У | н167У | 6,44  | — | согласовано |
| н167У | н168У | 40,70 |   |             |
| н168У | н164У | 16,01 |   |             |

**3. Сведения о характеристиках уточняемого земельного участка с кадастровым номером** 73:24:041720:74 :

| № п/п | Наименование характеристики земельного участка   | Значение характеристики   |
|-------|--|---|
| 1     | 2  | 3   |
| 1.    | Адрес земельного участка   | Ульяновская обл., г. Ульяновск, р-н Ленинский, с/т "Волжанка", уч. № 74 |
| 1.1.  | Сведения о местоположении земельного участка (при отсутствии адреса) в структурированном в соответствии с федеральной информационной адресной системой виде      | —   |
| 1.2.  | Дополнительные сведения о местоположении земельного участка  | —   |
| 2.    | Площадь земельного участка ± величина погрешности определения (вычисления) площади ( $P \pm \Delta P$ ), м <sup>2</sup>  | 578 ± 8,00  |
| 3.    | Формула, примененная для вычисления предельной погрешности определения площади земельного участка, с подставленными значениями и итоговые (вычисленные) значения | $3,5 * 0,10 * \sqrt{(578,00)} = 8$                                      |
| 4.    | Площадь земельного участка согласно сведениям Единого государственного реестра недвижимости (Ркад), м <sup>2</sup>   | 608,00  |
| 5.    | Оценка расхождения Р и Ркад ( $P - P_{кад}$ ), м <sup>2</sup>  | 30  |
| 6.    | Предельный минимальный и максимальный размеры земельного участка (Рмин и Рмакс), м <sup>2</sup>  | —<br>—  |
| 7.    | Вид (виды) разрешенного использования  | Для садоводства   |
| 7.1.  | Дополнительные сведения об использовании земельного участка  | —   |
| 8.    | Кадастровый или иной государственный учетный номер (инвентарный) здания, сооружения, объекта незавершенного строительства, расположенного на земельном участке   | 73:24:011120:211  |
| 9.    | Сведения о земельных участках (землях общего пользования, территории общего пользования), посредством которых обеспечивается доступ                              | 73:24:041720:187  |
| 10.   | Иные сведения  | —   |

**4. Пояснения к сведениям об уточняемом земельном участке с кадастровым номером** 73:24:041720:74 :

|    |   |
|----|---|
| 1. | — |
|----|---|

**1. Сведения о характерных точках границ уточняемого земельного участка с кадастровым номером** 73:24:041720:75 :  
 Система координат МСК-73, зона 2 Зона № 2

| Обозначение характерных точек границ | Координаты, м  |   |  |              | Метод определения координат                             | Формулы, примененные для расчета средней квадратической погрешности определения координат характерных точек границ (Mt), с подставленными в такие формулы значениями и итоговые (вычисленные) значения Mt, м | Описание закрепления точки |
|--------------------------------------|--|---|--|--------------|---|--|----------------------------|
|                                      | содержатся в Едином государственном реестре недвижимости |   | определены в результате выполнения комплексных кадастровых работ |              |   |  |                            |
|                                      | X  | Y | X  | Y            |   |  |                            |
| 1                                    | 2  | 3 | 4  | 5            | 6   | 7  | 8                          |
| 169                                  | —  | — | 507 061,89   | 2 258 856,71 | Метод спутниковых геодезических измерений (определений) | Mt = 0,10  | —                          |
| 170                                  | —  | — | 507 064,14   | 2 258 853,74 |   |  |                            |
| 171                                  | —  | — | 507 070,97   | 2 258 839,55 |   |  |                            |
| н165У                                | —  | — | 507 072,67   | 2 258 832,99 |   |  |                            |
| н164У                                | —  | — | 507 081,91   | 2 258 831,98 |   |  |                            |
| н168У                                | —  | — | 507 083,26   | 2 258 847,93 |   |  |                            |
| н172У                                | —  | — | 507 084,16   | 2 258 858,28 |   |  |                            |
| н173У                                | —  | — | 507 061,29   | 2 258 859,62 |   |  |                            |
| 169                                  | —  | — | 507 061,89   | 2 258 856,71 |   |  |                            |

**2. Сведения о частях границ уточняемого земельного участка с кадастровым номером** 73:24:041720:75 :

| Обозначение части границ |       | Горизонтальное проложение (S), м | Описание прохождения части границ | Сведения о согласовании местоположения границ (согласовано/спорное) |
|--------------------------|-------|----------------------------------|-----------------------------------|---|
| от т.                    | до т. |                                  |                                   |   |
| 1                        | 2     | 3                                | 4                                 | 5   |
| 169                      | 170   | 3,73                             | —                                 | согласовано   |
| 170                      | 171   | 15,75                            |                                   |   |

| 1     | 2     | 3     | 4 | 5           |
|-------|-------|-------|---|-------------|
| 171   | н165У | 6,78  | — | согласовано |
| н165У | н164У | 9,30  |   |             |
| н164У | н168У | 16,01 |   |             |
| н168У | н172У | 10,39 |   |             |
| н172У | н173У | 22,91 |   |             |
| н173У | 169   | 2,97  |   |             |

**3. Сведения о характеристиках уточняемого земельного участка с кадастровым номером 73:24:041720:75 :**

| № п/п | Наименование характеристики земельного участка   | Значение характеристики  |
|-------|--|--|
| 1     | 2  | 3  |
| 1.    | Адрес земельного участка   | Ульяновская область, г. Ульяновск, р-н Ленинский, с/т "Волжанка", уч. 75 |
| 1.1.  | Сведения о местоположении земельного участка (при отсутствии адреса) в структурированном в соответствии с федеральной информационной адресной системой виде      | —  |
| 1.2.  | Дополнительные сведения о местоположении земельного участка  | —  |
| 2.    | Площадь земельного участка ± величина погрешности определения (вычисления) площади ( $P \pm \Delta P$ ), м <sup>2</sup>  | $407 \pm 7,00$   |
| 3.    | Формула, примененная для вычисления предельной погрешности определения площади земельного участка, с подставленными значениями и итоговые (вычисленные) значения | $3,5 * 0,10 * \sqrt{(407,00)} = 7$                                       |
| 4.    | Площадь земельного участка согласно сведениям Единого государственного реестра недвижимости ( $R_{\text{кад}}$ ), м <sup>2</sup>                                 | 383,00   |
| 5.    | Оценка расхождения $P$ и $R_{\text{кад}}$ ( $P - R_{\text{кад}}$ ), м <sup>2</sup>   | 24   |
| 6.    | Предельный минимальный и максимальный размеры земельного участка ( $R_{\text{мин}}$ и $R_{\text{макс}}$ ), м <sup>2</sup>  | —<br>—   |
| 7.    | Вид (виды) разрешенного использования  | Для садоводства  |
| 7.1.  | Дополнительные сведения об использовании земельного участка  | —  |
| 8.    | Кадастровый или иной государственный учетный номер (инвентарный) здания, сооружения, объекта незавершенного строительства, расположенного на земельном участке   | —  |
| 9.    | Сведения о земельных участках (землях общего пользования, территории общего пользования), посредством которых обеспечивается доступ                              | 73:24:041720:187   |
| 10.   | Иные сведения  | —  |



**4. Пояснения к сведениям об уточняемом земельном участке с кадастровым номером** 73:24:041720:75 :

1. —

**1. Сведения о характерных точках границ уточняемого земельного участка с кадастровым номером** 73:24:041720:83 :

Система координат МСК-73, зона 2 Зона № 2

| Обозначение характерных точек границ | Координаты, м  |   |  |              | Метод определения координат                             | Формулы, примененные для расчета средней квадратической погрешности определения координат характерных точек границ (Mt), с подставленными в такие формулы значениями и итоговые (вычисленные) значения Mt, м | Описание закрепления точки |
|--------------------------------------|--|---|--|--------------|---|--|----------------------------|
|                                      | содержатся в Едином государственном реестре недвижимости |   | определены в результате выполнения комплексных кадастровых работ |              |   |  |                            |
|                                      | X  | Y | X  | Y            |   |  |                            |
| 1                                    | 2  | 3 | 4  | 5            | 6   | 7  | 8                          |
| 174                                  | —  | — | 507 044,61   | 2 258 853,56 | Метод спутниковых геодезических измерений (определений) | Mt = 0,10  | —                          |
| н175У                                | —  | — | 507 057,16   | 2 258 860,30 |   |  |                            |
| н176У                                | —  | — | 507 056,23   | 2 258 864,76 |   |  |                            |
| н177У                                | —  | — | 507 055,56   | 2 258 873,79 |   |  |                            |
| н178У                                | —  | — | 507 053,01   | 2 258 888,92 |   |  |                            |
| н179У                                | —  | — | 507 052,53   | 2 258 893,62 |   |  |                            |
| н180У                                | —  | — | 507 039,63   | 2 258 892,99 |   |  |                            |
| 181                                  | —  | — | 507 042,45   | 2 258 864,69 |   |  |                            |
| 174                                  | —  | — | 507 044,61   | 2 258 853,56 |   |  |                            |

**2. Сведения о частях границ уточняемого земельного участка с кадастровым номером** 73:24:041720:83 :

| Обозначение части границ |       | Горизонтальное проложение (S), м | Описание прохождения части границ | Сведения о согласовании местоположения границ (согласовано/спорное) |
|--------------------------|-------|----------------------------------|-----------------------------------|---|
| от т.                    | до т. |                                  |                                   |   |
| 1                        | 2     | 3                                | 4                                 | 5   |
|                          |       |                                  |                                   |   |

| 1     | 2     | 3     | 4 | 5           |
|-------|-------|-------|---|-------------|
| 174   | н175У | 14,25 | — | согласовано |
| н175У | н176У | 4,56  |   |             |
| н176У | н177У | 9,05  |   |             |
| н177У | н178У | 15,34 |   |             |
| н178У | н179У | 4,72  |   |             |
| н179У | н180У | 12,92 |   |             |
| н180У | 181   | 28,44 |   |             |
| 181   | 174   | 11,34 |   |             |

**3. Сведения о характеристиках уточняемого земельного участка с кадастровым номером** 73:24:041720:83 :

| № п/п | Наименование характеристики земельного участка   | Значение характеристики  |
|-------|--|--|
| 1     | 2  | 3  |
| 1.    | Адрес земельного участка   | Ульяновская область, г. Ульяновск, р-н Ленинский, с/т Волжанка, уч. 83 |
| 1.1.  | Сведения о местоположении земельного участка (при отсутствии адреса) в структурированном в соответствии с федеральной информационной адресной системой виде      | —  |
| 1.2.  | Дополнительные сведения о местоположении земельного участка  | —  |
| 2.    | Площадь земельного участка ± величина погрешности определения (вычисления) площади ( $P \pm \Delta P$ ), м <sup>2</sup>  | 495 ± 8,00   |
| 3.    | Формула, примененная для вычисления предельной погрешности определения площади земельного участка, с подставленными значениями и итоговые (вычисленные) значения | $3,5 * 0,10 * \sqrt{(495,00)} = 8$                                     |
| 4.    | Площадь земельного участка согласно сведениям Единого государственного реестра недвижимости (Ркад), м <sup>2</sup>   | 450,00   |
| 5.    | Оценка расхождения Р и Ркад ( $P - P_{кад}$ ), м <sup>2</sup>  | 45   |
| 6.    | Предельный минимальный и максимальный размеры земельного участка (Рмин и Рмакс), м <sup>2</sup>  | —<br>—   |
| 7.    | Вид (виды) разрешенного использования  | Для садоводства  |
| 7.1.  | Дополнительные сведения об использовании земельного участка  | —  |
| 8.    | Кадастровый или иной государственный учетный номер (инвентарный) здания, сооружения, объекта незавершенного строительства, расположенного на земельном участке   | —  |

|     |   |                  |
|-----|---|------------------|
| 1   | 2   | 3                |
| 9.  | Сведения о земельных участках (землях общего пользования, территории общего пользования), посредством которых обеспечивается доступ | 73:24:041720:187 |
| 10. | Иные сведения   | —                |

**4. Пояснения к сведениям об уточняемом земельном участке с кадастровым номером** 73:24:041720:83 :

|    |   |
|----|---|
| 1. | — |
|----|---|

**1. Сведения о характерных точках границ уточняемого земельного участка с кадастровым номером** 73:24:041720:87 :  
Система координат МСК-73, зона 2 Зона № 2

| Обозначение характерных точек границ | Координаты, м  |   |  |              | Метод определения координат                             | Формулы, примененные для расчета средней квадратической погрешности определения координат характерных точек границ (Mt), с подставленными в такие формулы значениями и итоговые (вычисленные) значения Mt, м | Описание закрепления точки |
|--------------------------------------|--|---|--|--------------|---|--|----------------------------|
|                                      | содержатся в Едином государственном реестре недвижимости |   | определены в результате выполнения комплексных кадастровых работ |              |   |  |                            |
|                                      | X  | Y | X  | Y            |   |  |                            |
| 1                                    | 2  | 3 | 4  | 5            | 6   | 7  | 8                          |
| н182У                                | —  | — | 506 950,92   | 2 258 900,76 | Метод спутниковых геодезических измерений (определений) | Mt = 0,10  | —                          |
| 183                                  | —  | — | 506 956,18   | 2 258 881,46 |   |  |                            |
| 184                                  | —  | — | 506 972,48   | 2 258 889,56 |   |  |                            |
| н185У                                | —  | — | 506 985,04   | 2 258 893,34 |   |  |                            |
| н186У                                | —  | — | 506 974,65   | 2 258 909,80 |   |  |                            |
| н182У                                | —  | — | 506 950,92   | 2 258 900,76 |   |  |                            |

**2. Сведения о частях границ уточняемого земельного участка с кадастровым номером** 73:24:041720:87 :

| Обозначение части границ |       | Горизонтальное проложение (S), м | Описание прохождения части границ | Сведения о согласовании местоположения границ (согласовано/спорное) |
|--------------------------|-------|----------------------------------|-----------------------------------|---|
| от т.                    | до т. |                                  |                                   |   |
| 1                        | 2     | 3                                | 4                                 | 5   |
| н182У                    | 183   | 20,00                            | —                                 | согласовано   |

| 1     | 2     | 3     | 4 | 5           |
|-------|-------|-------|---|-------------|
| 183   | 184   | 18,20 | — | согласовано |
| 184   | н185У | 13,12 |   |             |
| н185У | н186У | 19,46 |   |             |
| н186У | н182У | 25,39 |   |             |

**3. Сведения о характеристиках уточняемого земельного участка с кадастровым номером** 73:24:041720:87 :

| № п/п | Наименование характеристики земельного участка   | Значение характеристики   |
|-------|--|---|
| 1     | 2  | 3   |
| 1.    | Адрес земельного участка   | Ульяновская обл., г. Ульяновск, р-н Ленинский, с/т "Волжанка", уч. № 87 |
| 1.1.  | Сведения о местоположении земельного участка (при отсутствии адреса) в структурированном в соответствии с федеральной информационной адресной системой виде      | —   |
| 1.2.  | Дополнительные сведения о местоположении земельного участка  | —   |
| 2.    | Площадь земельного участка ± величина погрешности определения (вычисления) площади ( $P \pm \Delta P$ ), м <sup>2</sup>  | 532 ± 8,00  |
| 3.    | Формула, примененная для вычисления предельной погрешности определения площади земельного участка, с подставленными значениями и итоговые (вычисленные) значения | $3,5 * 0,10 * \sqrt{(532,00)} = 8$                                      |
| 4.    | Площадь земельного участка согласно сведениям Единого государственного реестра недвижимости (Ркад), м <sup>2</sup>   | 532,00  |
| 5.    | Оценка расхождения Р и Ркад ( $P - P_{кад}$ ), м <sup>2</sup>  | 0   |
| 6.    | Предельный минимальный и максимальный размеры земельного участка (Рмин и Рмакс), м <sup>2</sup>  | —<br>—  |
| 7.    | Вид (виды) разрешенного использования  | Для садоводства   |
| 7.1.  | Дополнительные сведения об использовании земельного участка  | —   |
| 8.    | Кадастровый или иной государственный учетный номер (инвентарный) здания, сооружения, объекта незавершенного строительства, расположенного на земельном участке   | —   |
| 9.    | Сведения о земельных участках (землях общего пользования, территории общего пользования), посредством которых обеспечивается доступ                              | 73:24:041720:187  |
| 10.   | Иные сведения  | —   |

**4. Пояснения к сведениям об уточняемом земельном участке с кадастровым номером** 73:24:041720:87 :

|    |   |
|----|---|
| 1. | — |
|----|---|

**1. Сведения о характерных точках границ уточняемого земельного участка с кадастровым номером** 73:24:041720:88 :  
 Система координат МСК-73, зона 2 Зона № 2

| Обозначение характерных точек границ | Координаты, м  |   |  |              | Метод определения координат                             | Формулы, примененные для расчета средней квадратической погрешности определения координат характерных точек границ (Mt), с подставленными в такие формулы значениями и итоговые (вычисленные) значения Mt, м | Описание закрепления точки |
|--------------------------------------|--|---|--|--------------|---|--|----------------------------|
|                                      | содержатся в Едином государственном реестре недвижимости |   | определены в результате выполнения комплексных кадастровых работ |              |   |  |                            |
|                                      | X  | Y | X  | Y            |   |  |                            |
| 1                                    | 2  | 3 | 4  | 5            | 6   | 7  | 8                          |
| 187                                  | —  | — | 506 992,63   | 2 258 882,86 | Метод спутниковых геодезических измерений (определений) | Mt = 0,10  | —                          |
| 188                                  | —  | — | 507 014,36   | 2 258 888,96 |   |  |                            |
| 189                                  | —  | — | 507 015,70   | 2 258 889,32 |   |  |                            |
| 190                                  | —  | — | 507 018,06   | 2 258 889,96 |   |  |                            |
| н191У                                | —  | — | 507 015,19   | 2 258 902,35 |   |  |                            |
| 192                                  | —  | — | 506 989,66   | 2 258 894,72 |   |  |                            |
| 193                                  | —  | — | 506 990,56   | 2 258 891,05 |   |  |                            |
| 194                                  | —  | — | 506 992,29   | 2 258 884,11 |   |  |                            |
| 187                                  | —  | — | 506 992,63   | 2 258 882,86 |   |  |                            |

**2. Сведения о частях границ уточняемого земельного участка с кадастровым номером** 73:24:041720:88 :

| Обозначение части границ |       | Горизонтальное проложение (S), м | Описание прохождения части границ | Сведения о согласовании местоположения границ (согласовано/спорное) |
|--------------------------|-------|----------------------------------|-----------------------------------|---|
| от т.                    | до т. |                                  |                                   |   |
| 1                        | 2     | 3                                | 4                                 | 5   |
| 187                      | 188   | 22,57                            | —                                 | согласовано   |
| 188                      | 189   | 1,39                             | —                                 |   |

| 1     | 2     | 3     | 4 | 5           |
|-------|-------|-------|---|-------------|
| 189   | 190   | 2,45  | — | согласовано |
| 190   | н191У | 12,72 |   |             |
| н191У | 192   | 26,65 |   |             |
| 192   | 193   | 3,78  |   |             |
| 193   | 194   | 7,15  |   |             |
| 194   | 187   | 1,30  |   |             |

**3. Сведения о характеристиках уточняемого земельного участка с кадастровым номером 73:24:041720:88 :**

| № п/п | Наименование характеристики земельного участка   | Значение характеристики  |
|-------|--|--|
| 1     | 2  | 3  |
| 1.    | Адрес земельного участка   | Ульяновская обл., г. Ульяновск, р-н Ленинский, с/т "Волжанка" уч. № 88 |
| 1.1.  | Сведения о местоположении земельного участка (при отсутствии адреса) в структурированном в соответствии с федеральной информационной адресной системой виде      | —  |
| 1.2.  | Дополнительные сведения о местоположении земельного участка  | —  |
| 2.    | Площадь земельного участка ± величина погрешности определения (вычисления) площади ( $P \pm \Delta P$ ), м <sup>2</sup>  | 330 ± 6,00   |
| 3.    | Формула, примененная для вычисления предельной погрешности определения площади земельного участка, с подставленными значениями и итоговые (вычисленные) значения | $3,5*0,10*\sqrt{(330,00)} = 6$   |
| 4.    | Площадь земельного участка согласно сведениям Единого государственного реестра недвижимости ( $P_{\text{кад}}$ ), м <sup>2</sup>                                 | 320,00   |
| 5.    | Оценка расхождения $P$ и $P_{\text{кад}}$ ( $P - P_{\text{кад}}$ ), м <sup>2</sup>   | 10   |
| 6.    | Предельный минимальный и максимальный размеры земельного участка ( $P_{\text{мин}}$ и $P_{\text{макс}}$ ), м <sup>2</sup>  | —<br>—   |
| 7.    | Вид (виды) разрешенного использования  | Для садоводства  |
| 7.1.  | Дополнительные сведения об использовании земельного участка  | —  |
| 8.    | Кадастровый или иной государственный учетный номер (инвентарный) здания, сооружения, объекта незавершенного строительства, расположенного на земельном участке   | —  |
| 9.    | Сведения о земельных участках (землях общего пользования, территории общего пользования), посредством которых обеспечивается доступ                              | 73:24:041720:187   |
| 10.   | Иные сведения  | —  |

**4. Пояснения к сведениям об уточняемом земельном участке с кадастровым номером** 73:24:041720:88 :

1. —

**1. Сведения о характерных точках границ уточняемого земельного участка с кадастровым номером** 73:24:041720:91 :

Система координат МСК-73, зона 2 Зона № 2

| Обозначение характерных точек границ | Координаты, м  |   |  |              | Метод определения координат                             | Формулы, примененные для расчета средней квадратической погрешности определения координат характерных точек границ (Mt), с подставленными в такие формулы значениями и итоговые (вычисленные) значения Mt, м | Описание закрепления точки |
|--------------------------------------|--|---|--|--------------|---|--|----------------------------|
|                                      | содержатся в Едином государственном реестре недвижимости |   | определены в результате выполнения комплексных кадастровых работ |              |   |  |                            |
|                                      | X  | Y | X  | Y            |   |  |                            |
| 1                                    | 2  | 3 | 4  | 5            | 6   | 7  | 8                          |
| н195У                                | —  | — | 507 050,34   | 2 258 914,82 | Метод спутниковых геодезических измерений (определений) | Mt = 0,10  | —                          |
| 196                                  | —  | — | 507 034,54   | 2 258 913,51 |   |  |                            |
| н197У                                | —  | — | 507 012,99   | 2 258 911,90 |   |  |                            |
| н191У                                | —  | — | 507 015,19   | 2 258 902,35 |   |  |                            |
| 190                                  | —  | — | 507 018,06   | 2 258 889,96 |   |  |                            |
| 198                                  | —  | — | 507 020,05   | 2 258 890,49 |   |  |                            |
| 199                                  | —  | — | 507 020,04   | 2 258 892,62 |   |  |                            |
| 200                                  | —  | — | 507 028,74   | 2 258 893,79 |   |  |                            |
| 201                                  | —  | — | 507 028,43   | 2 258 897,82 |   |  |                            |
| 202                                  | —  | — | 507 038,96   | 2 258 899,71 |   |  |                            |
| н203У                                | —  | — | 507 051,83   | 2 258 900,24 |   |  |                            |

|       |   |   |            |              |   |           |   |
|-------|---|---|------------|--------------|---|-----------|---|
| 1     | 2 | 3 | 4          | 5            | 6   | 7         | 8 |
| н195У | — | — | 507 050,34 | 2 258 914,82 | Метод спутниковых геодезических измерений (определений) | Mt = 0,10 | — |

**2. Сведения о частях границ уточняемого земельного участка с кадастровым номером 73:24:041720:91 :**

| Обозначение части границ |       | Горизонтальное проложение (S), м | Описание прохождения части границ | Сведения о согласовании местоположения границ (согласовано/спорное) |
|--------------------------|-------|----------------------------------|-----------------------------------|---|
| от т.                    | до т. |                                  |                                   |   |
| 1                        | 2     | 3                                | 4                                 | 5   |
| н195У                    | 196   | 15,85                            | —                                 | согласовано   |
| 196                      | н197У | 21,61                            |                                   |   |
| н197У                    | н191У | 9,80                             |                                   |   |
| н191У                    | 190   | 12,72                            |                                   |   |
| 190                      | 198   | 2,06                             |                                   |   |
| 198                      | 199   | 2,13                             |                                   |   |
| 199                      | 200   | 8,78                             |                                   |   |
| 200                      | 201   | 4,04                             |                                   |   |
| 201                      | 202   | 10,70                            |                                   |   |
| 202                      | н203У | 12,88                            |                                   |   |
| н203У                    | н195У | 14,66                            |                                   |   |

**3. Сведения о характеристиках уточняемого земельного участка с кадастровым номером 73:24:041720:91 :**

| № п/п | Наименование характеристики земельного участка   | Значение характеристики  |
|-------|--|--|
| 1     | 2  | 3  |
| 1.    | Адрес земельного участка   | Ульяновская область, г. Ульяновск, р-н Ленинский, с/т Волжанка, уч. 91 |
| 1.1.  | Сведения о местоположении земельного участка (при отсутствии адреса) в структурированном в соответствии с федеральной информационной адресной системой виде      | —  |
| 1.2.  | Дополнительные сведения о местоположении земельного участка  | —  |
| 2.    | Площадь земельного участка ± величина погрешности определения (вычисления) площади ( $P \pm \Delta P$ ), м <sup>2</sup>  | 595 ± 9,00   |
| 3.    | Формула, примененная для вычисления предельной погрешности определения площади земельного участка, с подставленными значениями и итоговые (вычисленные) значения | $3,5 * 0,10 * \sqrt{(595,00)} = 9$                                     |
| 4.    | Площадь земельного участка согласно сведениям Единого государственного реестра недвижимости (Ркад), м <sup>2</sup>   | 583,00   |



|      |  |                  |
|------|--|------------------|
| 1    | 2  | 3                |
| 5.   | Оценка расхождения Р и Ркад (Р - Ркад), м <sup>2</sup>   | 12               |
| 6.   | Предельный минимальный и максимальный размеры земельного участка (Рмин и Рмакс), м <sup>2</sup>  | —<br>—           |
| 7.   | Вид (виды) разрешенного использования  | Для садоводства  |
| 7.1. | Дополнительные сведения об использовании земельного участка  | —                |
| 8.   | Кадастровый или иной государственный учетный номер (инвентарный) здания, сооружения, объекта незавершенного строительства, расположенного на земельном участке | —                |
| 9.   | Сведения о земельных участках (землях общего пользования, территории общего пользования), посредством которых обеспечивается доступ                            | 73:24:041720:187 |
| 10.  | Иные сведения  | —                |

**4. Пояснения к сведениям об уточняемом земельном участке с кадастровым номером 73:24:041720:91 :**

|    |   |
|----|---|
| 1. | — |
|----|---|

**1. Сведения о характерных точках границ уточняемого земельного участка с кадастровым номером 73:24:041720:93 :**

Система координат МСК-73, зона 2 Зона № 2

| Обозначение характерных точек границ | Координаты, м  |   |  |              | Метод определения координат                             | Формулы, примененные для расчета средней квадратической погрешности определения координат характерных точек границ (Mt), с подставленными в такие формулы значениями и итоговые (вычисленные) значения Mt, м | Описание закрепления точки |
|--------------------------------------|--|---|--|--------------|---|--|----------------------------|
|                                      | содержатся в Едином государственном реестре недвижимости |   | определены в результате выполнения комплексных кадастровых работ |              |   |  |                            |
|                                      | X  | Y | X  | Y            |   |  |                            |
| 1                                    | 2  | 3 | 4  | 5            | 6   | 7  | 8                          |
| 204                                  | —  | — | 507 028,30   | 2 258 936,29 | Метод спутниковых геодезических измерений (определений) | Mt = 0,10  | —                          |
| 196                                  | —  | — | 507 034,54   | 2 258 913,51 |   |  |                            |
| н195У                                | —  | — | 507 050,34   | 2 258 914,82 |   |  |                            |
| н205У                                | —  | — | 507 049,90   | 2 258 919,11 |   |  |                            |

| 1     | 2 | 3 | 4          | 5            | 6   | 7         | 8 |
|-------|---|---|------------|--------------|---|-----------|---|
| н206У | — | — | 507 050,13 | 2 258 931,16 | Метод спутниковых геодезических измерений (определений) | Mt = 0,10 | — |
| н207У | — | — | 507 050,74 | 2 258 931,18 |   |           |   |
| н208У | — | — | 507 049,61 | 2 258 940,55 |   |           |   |
| н209У | — | — | 507 039,45 | 2 258 937,63 |   |           |   |
| 204   | — | — | 507 028,30 | 2 258 936,29 |   |           |   |

**2. Сведения о частях границ уточняемого земельного участка с кадастровым номером** 73:24:041720:93 :

| Обозначение части границ |       | Горизонтальное проложение (S), м | Описание прохождения части границ | Сведения о согласовании местоположения границ (согласовано/спорное) |
|--------------------------|-------|----------------------------------|-----------------------------------|---|
| от т.                    | до т. |                                  |                                   |   |
| 1                        | 2     | 3                                | 4                                 | 5   |
| 204                      | 196   | 23,62                            | —                                 | согласовано   |
| 196                      | н195У | 15,85                            |                                   |   |
| н195У                    | н205У | 4,31                             |                                   |   |
| н205У                    | н206У | 12,05                            |                                   |   |
| н206У                    | н207У | 0,61                             |                                   |   |
| н207У                    | н208У | 9,44                             |                                   |   |
| н208У                    | н209У | 10,57                            |                                   |   |
| н209У                    | 204   | 11,23                            |                                   |   |

**3. Сведения о характеристиках уточняемого земельного участка с кадастровым номером** 73:24:041720:93 :

| № п/п | Наименование характеристики земельного участка  | Значение характеристики   |
|-------|---|---|
| 1     | 2   | 3   |
| 1.    | Адрес земельного участка  | обл Ульяновская, г. Ульяновск р-н Ленинский, с/т "Волжанка", участок 93 |
| 1.1.  | Сведения о местоположении земельного участка (при отсутствии адреса) в структурированном в соответствии с федеральной информационной адресной системой виде | —   |
| 1.2.  | Дополнительные сведения о местоположении земельного участка   | —   |
| 2.    | Площадь земельного участка ± величина погрешности определения (вычисления) площади ( $P \pm \Delta P$ ), м <sup>2</sup>                                     | 453 ± 7,00  |

| 1    | 2  | 3                              |
|------|--|--------------------------------|
| 3.   | Формула, примененная для вычисления предельной погрешности определения площади земельного участка, с подставленными значениями и итоговые (вычисленные) значения | $3,5*0,10*\sqrt{(453,00)} = 7$ |
| 4.   | Площадь земельного участка согласно сведениям Единого государственного реестра недвижимости (Ркад), м <sup>2</sup>   | 423,00                         |
| 5.   | Оценка расхождения Р и Ркад (Р - Ркад), м <sup>2</sup>   | 30                             |
| 6.   | Предельный минимальный и максимальный размеры земельного участка (Рмин и Рмакс), м <sup>2</sup>  | —<br>—                         |
| 7.   | Вид (виды) разрешенного использования  | Для садоводства                |
| 7.1. | Дополнительные сведения об использовании земельного участка  | —                              |
| 8.   | Кадастровый или иной государственный учетный номер (инвентарный) здания, сооружения, объекта незавершенного строительства, расположенного на земельном участке   | —                              |
| 9.   | Сведения о земельных участках (землях общего пользования, территории общего пользования), посредством которых обеспечивается доступ                              | 73:24:041720:187               |
| 10.  | Иные сведения  | —                              |

**4. Пояснения к сведениям об уточняемом земельном участке с кадастровым номером** 73:24:041720:93 :

|    |   |
|----|---|
| 1. | — |
|----|---|

**1. Сведения о характерных точках границ уточняемого земельного участка с кадастровым номером** 73:24:041720:94 :  
Система координат МСК-73, зона 2 Зона № 2

| Обозначение характерных точек границ | Координаты, м  |   |  |              | Метод определения координат                             | Формулы, примененные для расчета средней квадратической погрешности определения координат характерных точек границ (Mt), с подставленными в такие формулы значениями и итоговые (вычисленные) значения Mt, м | Описание закрепления точки |
|--------------------------------------|--|---|--|--------------|---|--|----------------------------|
|                                      | содержатся в Едином государственном реестре недвижимости |   | определены в результате выполнения комплексных кадастровых работ |              |   |  |                            |
|                                      | X  | Y | X  | Y            |   |  |                            |
| 1                                    | 2  | 3 | 4  | 5            | 6   | 7  | 8                          |
| n182У                                | —  | — | 506 950,92   | 2 258 900,76 | Метод спутниковых геодезических измерений (определений) | Mt = 0,10  | —                          |

| 1     | 2 | 3 | 4          | 5            | 6   | 7         | 8 |
|-------|---|---|------------|--------------|---|-----------|---|
| н186У | — | — | 506 974,65 | 2 258 909,80 | Метод спутниковых геодезических измерений (определений) | Mt = 0,10 | — |
| н210У | — | — | 506 967,67 | 2 258 921,97 |   |           |   |
| н211У | — | — | 506 945,53 | 2 258 921,67 |   |           |   |
| н182У | — | — | 506 950,92 | 2 258 900,76 |   |           |   |

**2. Сведения о частях границ уточняемого земельного участка с кадастровым номером** 73:24:041720:94 :

| Обозначение части границ |       | Горизонтальное проложение (S), м | Описание прохождения части границ | Сведения о согласовании местоположения границ (согласовано/спорное) |
|--------------------------|-------|----------------------------------|-----------------------------------|---|
| от т.                    | до т. |                                  |                                   |   |
| 1                        | 2     | 3                                | 4                                 | 5   |
| н182У                    | н186У | 25,39                            | —                                 | согласовано   |
| н186У                    | н210У | 14,03                            |                                   |   |
| н210У                    | н211У | 22,14                            |                                   |   |
| н211У                    | н182У | 21,59                            |                                   |   |

**3. Сведения о характеристиках уточняемого земельного участка с кадастровым номером** 73:24:041720:94 :

| № п/п | Наименование характеристики земельного участка   | Значение характеристики  |
|-------|--|--|
| 1     | 2  | 3  |
| 1.    | Адрес земельного участка   | Ульяновская область, г. Ульяновск, р-н Ленинский, с/т Волжанка, уч. 94 |
| 1.1.  | Сведения о местоположении земельного участка (при отсутствии адреса) в структурированном в соответствии с федеральной информационной адресной системой виде      | —  |
| 1.2.  | Дополнительные сведения о местоположении земельного участка  | —  |
| 2.    | Площадь земельного участка ± величина погрешности определения (вычисления) площади ( $P \pm \Delta P$ ), м <sup>2</sup>  | 408 ± 7,00   |
| 3.    | Формула, примененная для вычисления предельной погрешности определения площади земельного участка, с подставленными значениями и итоговые (вычисленные) значения | $3,5 * 0,10 * \sqrt{(408,00)} = 7$                                     |
| 4.    | Площадь земельного участка согласно сведениям Единого государственного реестра недвижимости (Ркад), м <sup>2</sup>   | 408,00   |
| 5.    | Оценка расхождения Р и Ркад ( $P - P_{кад}$ ), м <sup>2</sup>  | 0  |

| 1    | 2  | 3                |
|------|--|------------------|
| 6.   | Предельный минимальный и максимальный размеры земельного участка (Рмин и Рмакс), м <sup>2</sup>  | —<br>—           |
| 7.   | Вид (виды) разрешенного использования  | Для садоводства  |
| 7.1. | Дополнительные сведения об использовании земельного участка  | —                |
| 8.   | Кадастровый или иной государственный учетный номер (инвентарный) здания, сооружения, объекта незавершенного строительства, расположенного на земельном участке | —                |
| 9.   | Сведения о земельных участках (землях общего пользования, территории общего пользования), посредством которых обеспечивается доступ                            | 73:24:041720:187 |
| 10.  | Иные сведения  | —                |

**4. Пояснения к сведениям об уточняемом земельном участке с кадастровым номером** 73:24:041720:94 :

1. —

**1. Сведения о характерных точках границ уточняемого земельного участка с кадастровым номером** 73:24:041720:99 :  
Система координат МСК-73, зона 2 Зона № 2

| Обозначение характерных точек границ | Координаты, м  |   |  |              | Метод определения координат                             | Формулы, примененные для расчета средней квадратической погрешности определения координат характерных точек границ (Mt), с подставленными в такие формулы значениями и итоговые (вычисленные) значения Mt, м | Описание закрепления точки |
|--------------------------------------|--|---|--|--------------|---|--|----------------------------|
|                                      | содержатся в Едином государственном реестре недвижимости |   | определены в результате выполнения комплексных кадастровых работ |              |   |  |                            |
|                                      | X  | Y | X  | Y            |   |  |                            |
| 1                                    | 2  | 3 | 4  | 5            | 6   | 7  | 8                          |
| н208У                                | —  | — | 507 049,61   | 2 258 940,55 | Метод спутниковых геодезических измерений (определений) | Mt = 0,10  | —                          |
| н212У                                | —  | — | 507 050,19   | 2 258 940,65 |   |  |                            |
| 213                                  | —  | — | 507 046,83   | 2 258 954,21 |   |  |                            |
| 214                                  | —  | — | 507 040,32   | 2 258 954,33 |   |  |                            |
| 215                                  | —  | — | 507 029,78   | 2 258 954,05 |   |  |                            |

| 1     | 2 | 3 | 4          | 5            | 6   | 7         | 8 |
|-------|---|---|------------|--------------|---|-----------|---|
| 204   | — | — | 507 028,30 | 2 258 936,29 | Метод спутниковых геодезических измерений (определений) | Mt = 0,10 | — |
| н209У | — | — | 507 039,45 | 2 258 937,63 |   |           |   |
| н208У | — | — | 507 049,61 | 2 258 940,55 |   |           |   |

**2. Сведения о частях границ уточняемого земельного участка с кадастровым номером** 73:24:041720:99 :

| Обозначение части границ |       | Горизонтальное проложение (S), м | Описание прохождения части границ | Сведения о согласовании местоположения границ (согласовано/спорное) |
|--------------------------|-------|----------------------------------|-----------------------------------|---|
| от т.                    | до т. |                                  |                                   |   |
| 1                        | 2     | 3                                | 4                                 | 5   |
| н208У                    | н212У | 0,59                             | —                                 | согласовано   |
| н212У                    | 213   | 13,97                            |                                   |   |
| 213                      | 214   | 6,51                             |                                   |   |
| 214                      | 215   | 10,54                            |                                   |   |
| 215                      | 204   | 17,82                            |                                   |   |
| 204                      | н209У | 11,23                            |                                   |   |
| н209У                    | н208У | 10,57                            |                                   |   |

**3. Сведения о характеристиках уточняемого земельного участка с кадастровым номером** 73:24:041720:99 :

| № п/п | Наименование характеристики земельного участка   | Значение характеристики  |
|-------|--|--|
| 1     | 2  | 3  |
| 1.    | Адрес земельного участка   | Ульяновская обл., г. Ульяновск, Ленинский р-н., с/т "Волжанка", уч. № 99 |
| 1.1.  | Сведения о местоположении земельного участка (при отсутствии адреса) в структурированном в соответствии с федеральной информационной адресной системой виде      | —  |
| 1.2.  | Дополнительные сведения о местоположении земельного участка  | —  |
| 2.    | Площадь земельного участка ± величина погрешности определения (вычисления) площади ( $P \pm \Delta P$ ), м <sup>2</sup>  | 318 ± 6,00   |
| 3.    | Формула, примененная для вычисления предельной погрешности определения площади земельного участка, с подставленными значениями и итоговые (вычисленные) значения | $3,5 * 0,10 * \sqrt{(318,00)} = 6$                                       |
| 4.    | Площадь земельного участка согласно сведениям Единого государственного реестра недвижимости (Ркад), м <sup>2</sup>   | 318,00   |

|      |  |                  |
|------|--|------------------|
| 1    | 2  | 3                |
| 5.   | Оценка расхождения Р и Ркад (Р - Ркад), м <sup>2</sup>   | 0                |
| 6.   | Предельный минимальный и максимальный размеры земельного участка (Рмин и Рмакс), м <sup>2</sup>  | —<br>—           |
| 7.   | Вид (виды) разрешенного использования  | Для садоводства  |
| 7.1. | Дополнительные сведения об использовании земельного участка  | —                |
| 8.   | Кадастровый или иной государственный учетный номер (инвентарный) здания, сооружения, объекта незавершенного строительства, расположенного на земельном участке | —                |
| 9.   | Сведения о земельных участках (землях общего пользования, территории общего пользования), посредством которых обеспечивается доступ                            | 73:24:041720:187 |
| 10.  | Иные сведения  | —                |

**4. Пояснения к сведениям об уточняемом земельном участке с кадастровым номером 73:24:041720:99 :**

|    |   |
|----|---|
| 1. | — |
|----|---|

**1. Сведения о характерных точках границ уточняемого земельного участка с кадастровым номером 73:24:041720:100 :**

Система координат МСК-73, зона 2 Зона № 2

| Обозначение характерных точек границ | Координаты, м  |   |  |              | Метод определения координат                             | Формулы, примененные для расчета средней квадратической погрешности определения координат характерных точек границ (Mt), с подставленными в такие формулы значениями и итоговые (вычисленные) значения Mt, м | Описание закрепления точки |
|--------------------------------------|--|---|--|--------------|---|--|----------------------------|
|                                      | содержатся в Едином государственном реестре недвижимости |   | определены в результате выполнения комплексных кадастровых работ |              |   |  |                            |
|                                      | X  | Y | X  | Y            |   |  |                            |
| 1                                    | 2  | 3 | 4  | 5            | 6   | 7  | 8                          |
| 216                                  | —  | — | 507 079,18   | 2 258 876,64 | Метод спутниковых геодезических измерений (определений) | Mt = 0,10  | —                          |
| 217                                  | —  | — | 507 057,96   | 2 258 875,14 |   |  |                            |
| н218У                                | —  | — | 507 058,36   | 2 258 872,75 |   |  |                            |
| н173У                                | —  | — | 507 061,29   | 2 258 859,62 |   |  |                            |

| 1     | 2 | 3 | 4          | 5            | 6   | 7         | 8 |
|-------|---|---|------------|--------------|---|-----------|---|
| н172У | — | — | 507 084,16 | 2 258 858,28 | Метод спутниковых геодезических измерений (определений) | Mt = 0,10 | — |
| н219У | — | — | 507 093,65 | 2 258 865,00 |   |           |   |
| н220У | — | — | 507 120,35 | 2 258 882,71 |   |           |   |
| н221У | — | — | 507 091,09 | 2 258 878,70 |   |           |   |
| 216   | — | — | 507 079,18 | 2 258 876,64 |   |           |   |

**2. Сведения о частях границ уточняемого земельного участка с кадастровым номером** 73:24:041720:100 :

| Обозначение части границ |       | Горизонтальное проложение (S), м | Описание прохождения части границ | Сведения о согласовании местоположения границ (согласовано/спорное) |
|--------------------------|-------|----------------------------------|-----------------------------------|---|
| от т.                    | до т. |                                  |                                   |   |
| 1                        | 2     | 3                                | 4                                 | 5   |
| 216                      | 217   | 21,27                            | —                                 | согласовано   |
| 217                      | н218У | 2,42                             |                                   |   |
| н218У                    | н173У | 13,45                            |                                   |   |
| н173У                    | н172У | 22,91                            |                                   |   |
| н172У                    | н219У | 11,63                            |                                   |   |
| н219У                    | н220У | 32,04                            |                                   |   |
| н220У                    | н221У | 29,53                            |                                   |   |
| н221У                    | 216   | 12,09                            |                                   |   |

**3. Сведения о характеристиках уточняемого земельного участка с кадастровым номером** 73:24:041720:100 :

| № п/п | Наименование характеристики земельного участка  | Значение характеристики   |
|-------|---|---|
| 1     | 2   | 3   |
| 1.    | Адрес земельного участка  | Ульяновская область, г. Ульяновск, р-н Ленинский, с/т Волжанка, уч. 100 |
| 1.1.  | Сведения о местоположении земельного участка (при отсутствии адреса) в структурированном в соответствии с федеральной информационной адресной системой виде | —   |
| 1.2.  | Дополнительные сведения о местоположении земельного участка   | —   |
| 2.    | Площадь земельного участка ± величина погрешности определения (вычисления) площади ( $P \pm \Delta P$ ), м <sup>2</sup>                                     | 768 ± 10,00   |



| 1    | 2  | 3                               |
|------|--|---------------------------------|
| 3.   | Формула, примененная для вычисления предельной погрешности определения площади земельного участка, с подставленными значениями и итоговые (вычисленные) значения | $3,5*0,10*\sqrt{(768,00)} = 10$ |
| 4.   | Площадь земельного участка согласно сведениям Единого государственного реестра недвижимости (Ркад), м <sup>2</sup>   | 762,00                          |
| 5.   | Оценка расхождения Р и Ркад (Р - Ркад), м <sup>2</sup>   | 6                               |
| 6.   | Предельный минимальный и максимальный размеры земельного участка (Рмин и Рмакс), м <sup>2</sup>  | —<br>—                          |
| 7.   | Вид (виды) разрешенного использования  | Для садоводства                 |
| 7.1. | Дополнительные сведения об использовании земельного участка  | —                               |
| 8.   | Кадастровый или иной государственный учетный номер (инвентарный) здания, сооружения, объекта незавершенного строительства, расположенного на земельном участке   | —                               |
| 9.   | Сведения о земельных участках (землях общего пользования, территории общего пользования), посредством которых обеспечивается доступ                              | 73:24:041720:187                |
| 10.  | Иные сведения  | —                               |

**4. Пояснения к сведениям об уточняемом земельном участке с кадастровым номером** 73:24:041720:100 :

|    |   |
|----|---|
| 1. | — |
|----|---|

**1. Сведения о характерных точках границ уточняемого земельного участка с кадастровым номером** 73:24:041720:103 :  
Система координат МСК-73, зона 2 Зона № 2

| Обозначение характерных точек границ | Координаты, м  |   |  |              | Метод определения координат                             | Формулы, примененные для расчета средней квадратической погрешности определения координат характерных точек границ (Mt), с подставленными в такие формулы значениями и итоговые (вычисленные) значения Mt, м | Описание закрепления точки |
|--------------------------------------|--|---|--|--------------|---|--|----------------------------|
|                                      | содержатся в Едином государственном реестре недвижимости |   | определены в результате выполнения комплексных кадастровых работ |              |   |  |                            |
|                                      | X  | Y | X  | Y            |   |  |                            |
| 1                                    | 2  | 3 | 4  | 5            | 6   | 7  | 8                          |
| н222У                                | —  | — | 507 137,12   | 2 258 851,21 | Метод спутниковых геодезических измерений (определений) | Mt = 0,10  | —                          |

| 1     | 2 | 3 | 4          | 5            | 6   | 7         | 8 |
|-------|---|---|------------|--------------|---|-----------|---|
| н223У | — | — | 507 138,09 | 2 258 856,87 | Метод спутниковых геодезических измерений (определений) | Mt = 0,10 | — |
| н224У | — | — | 507 139,78 | 2 258 858,59 |   |           |   |
| н225У | — | — | 507 142,54 | 2 258 861,40 |   |           |   |
| н226У | — | — | 507 144,42 | 2 258 874,50 |   |           |   |
| н227У | — | — | 507 144,46 | 2 258 880,09 |   |           |   |
| н228У | — | — | 507 123,84 | 2 258 883,23 |   |           |   |
| н220У | — | — | 507 120,35 | 2 258 882,71 |   |           |   |
| н229У | — | — | 507 134,99 | 2 258 850,57 |   |           |   |
| н222У | — | — | 507 137,12 | 2 258 851,21 |   |           |   |

**2. Сведения о частях границ уточняемого земельного участка с кадастровым номером** 73:24:041720:103 :

| Обозначение части границ |       | Горизонтальное проложение (S), м | Описание прохождения части границ | Сведения о согласовании местоположения границ (согласовано/спорное) |
|--------------------------|-------|----------------------------------|-----------------------------------|---|
| от т.                    | до т. |                                  |                                   |   |
| 1                        | 2     | 3                                | 4                                 | 5   |
| н222У                    | н223У | 5,74                             | —                                 | согласовано   |
| н223У                    | н224У | 2,41                             |                                   |   |
| н224У                    | н225У | 3,94                             |                                   |   |
| н225У                    | н226У | 13,23                            |                                   |   |
| н226У                    | н227У | 5,59                             |                                   |   |
| н227У                    | н228У | 20,86                            |                                   |   |
| н228У                    | н220У | 3,53                             |                                   |   |
| н220У                    | н229У | 35,32                            |                                   |   |
| н229У                    | н222У | 2,22                             |                                   |   |

**3. Сведения о характеристиках уточняемого земельного участка с кадастровым номером** 73:24:041720:103 :

| № п/п | Наименование характеристики земельного участка | Значение характеристики |
|-------|--|-------------------------|
| 1     | 2  | 3                       |
|       |  |                         |

| 1   | 2  | 3  |
|---|--|--|
| 1.  | Адрес земельного участка   | Местоположение установлено относительно ориентира, расположенного в границах участка. Почтовый адрес ориентира: обл Ульяновская г Ульяновск р-н Ленинский с/т "Волжанка"участок № 103. |
| 1.1.  | Сведения о местоположении земельного участка (при отсутствии адреса) в структурированном в соответствии с федеральной информационной адресной системой виде      | —  |
| 1.2.  | Дополнительные сведения о местоположении земельного участка  | —  |
| 2.  | Площадь земельного участка $\pm$ величина погрешности определения (вычисления) площади ( $P \pm \Delta P$ ), м <sup>2</sup>                                      | 443 $\pm$ 7,00   |
| 3.  | Формула, примененная для вычисления предельной погрешности определения площади земельного участка, с подставленными значениями и итоговые (вычисленные) значения | $3,5*0,10*\sqrt{(443,00)} = 7$   |
| 4.  | Площадь земельного участка согласно сведениям Единого государственного реестра недвижимости (Ркад), м <sup>2</sup>   | 425,00   |
| 5.  | Оценка расхождения Р и Ркад ( $P - P_{кад}$ ), м <sup>2</sup>  | 18   |
| 6.  | Предельный минимальный и максимальный размеры земельного участка ( $P_{мин}$ и $P_{макс}$ ), м <sup>2</sup>  | —<br>—   |
| 7.  | Вид (виды) разрешенного использования  | Для садоводства  |
| 7.1.  | Дополнительные сведения об использовании земельного участка  | —  |
| 8.  | Кадастровый или иной государственный учетный номер (инвентарный) здания, сооружения, объекта незавершенного строительства, расположенного на земельном участке   | —  |
| 9.  | Сведения о земельных участках (землях общего пользования, территории общего пользования), посредством которых обеспечивается доступ                              | 73:24:041720:187   |
| 10.   | Иные сведения  | —  |
| <b>4. Пояснения к сведениям об уточняемом земельном участке с кадастровым номером</b> |  | <b>73:24:041720:103</b> :  |
| 1.  | —  | —  |

**1. Сведения о характерных точках границ уточняемого земельного участка с кадастровым номером** 73:24:041720:104 :  
 Система координат МСК-73, зона 2 Зона № 2

| Обозначение характерных точек границ | Координаты, м  |   |  |              | Метод определения координат                             | Формулы, примененные для расчета средней квадратической погрешности определения координат характерных точек границ (Mt), с подставленными в такие формулы значениями и итоговые (вычисленные) значения Mt, м | Описание закрепления точки |
|--------------------------------------|--|---|--|--------------|---|--|----------------------------|
|                                      | содержатся в Едином государственном реестре недвижимости |   | определены в результате выполнения комплексных кадастровых работ |              |   |  |                            |
|                                      | X  | Y | X  | Y            |   |  |                            |
| 1                                    | 2  | 3 | 4  | 5            | 6   | 7  | 8                          |
| н154У                                | —  | — | 507 150,50   | 2 258 824,10 | Метод спутниковых геодезических измерений (определений) | Mt = 0,10  | —                          |
| н230У                                | —  | — | 507 154,75   | 2 258 835,13 |   |  |                            |
| н231У                                | —  | — | 507 123,92   | 2 258 842,36 |   |  |                            |
| н167У                                | —  | — | 507 122,97   | 2 258 838,99 |   |  |                            |
| н166У                                | —  | — | 507 121,26   | 2 258 832,78 |   |  |                            |
| н155У                                | —  | — | 507 122,82   | 2 258 832,35 |   |  |                            |
| н154У                                | —  | — | 507 150,50   | 2 258 824,10 |   |  |                            |

**2. Сведения о частях границ уточняемого земельного участка с кадастровым номером** 73:24:041720:104 :

| Обозначение части границ |       | Горизонтальное проложение (S), м | Описание прохождения части границ | Сведения о согласовании местоположения границ (согласовано/спорное) |
|--------------------------|-------|----------------------------------|-----------------------------------|---|
| от т.                    | до т. |                                  |                                   |   |
| 1                        | 2     | 3                                | 4                                 | 5   |
| н154У                    | н230У | 11,82                            | —                                 | согласовано   |
| н230У                    | н231У | 31,67                            |                                   |   |
| н231У                    | н167У | 3,50                             |                                   |   |
| н167У                    | н166У | 6,44                             |                                   |   |
| н166У                    | н155У | 1,62                             |                                   |   |
| н155У                    | н154У | 28,88                            |                                   |   |

**3. Сведения о характеристиках уточняемого земельного участка с кадастровым номером 73:24:041720:104 :**

| № п/п | Наименование характеристики земельного участка   | Значение характеристики   |
|-------|--|---|
| 1     | 2  | 3   |
| 1.    | Адрес земельного участка   | Ульяновская область, г. Ульяновск, р-н Ленинский, с/т Волжанка, уч. 104 |
| 1.1.  | Сведения о местоположении земельного участка (при отсутствии адреса) в структурированном в соответствии с федеральной информационной адресной системой виде      | —   |
| 1.2.  | Дополнительные сведения о местоположении земельного участка  | —   |
| 2.    | Площадь земельного участка ± величина погрешности определения (вычисления) площади ( $P \pm \Delta P$ ), м <sup>2</sup>  | 337 ± 6,00  |
| 3.    | Формула, примененная для вычисления предельной погрешности определения площади земельного участка, с подставленными значениями и итоговые (вычисленные) значения | $3,5 * 0,10 * \sqrt{(337,00)} = 6$                                      |
| 4.    | Площадь земельного участка согласно сведениям Единого государственного реестра недвижимости (Ркад), м <sup>2</sup>   | 371,00  |
| 5.    | Оценка расхождения Р и Ркад ( $P - P_{кад}$ ), м <sup>2</sup>  | 34  |
| 6.    | Предельный минимальный и максимальный размеры земельного участка (Рмин и Рмакс), м <sup>2</sup>  | —<br>—  |
| 7.    | Вид (виды) разрешенного использования  | Для садоводства   |
| 7.1.  | Дополнительные сведения об использовании земельного участка  | —   |
| 8.    | Кадастровый или иной государственный учетный номер (инвентарный) здания, сооружения, объекта незавершенного строительства, расположенного на земельном участке   | —   |
| 9.    | Сведения о земельных участках (землях общего пользования, территории общего пользования), посредством которых обеспечивается доступ                              | 73:24:041720:187  |
| 10.   | Иные сведения  | —   |

**4. Пояснения к сведениям об уточняемом земельном участке с кадастровым номером 73:24:041720:104 :**

|    |   |
|----|---|
| 1. | — |
|----|---|

**1. Сведения о характерных точках границ уточняемого земельного участка с кадастровым номером** 73:24:041720:105 :  
 Система координат МСК-73, зона 2 Зона № 2

| Обозначение характерных точек границ | Координаты, м  |   |  |              | Метод определения координат                             | Формулы, примененные для расчета средней квадратической погрешности определения координат характерных точек границ (Mt), с подставленными в такие формулы значениями и итоговые (вычисленные) значения Mt, м | Описание закрепления точки |
|--------------------------------------|--|---|--|--------------|---|--|----------------------------|
|                                      | содержатся в Едином государственном реестре недвижимости |   | определены в результате выполнения комплексных кадастровых работ |              |   |  |                            |
|                                      | X  | Y | X  | Y            |   |  |                            |
| 1                                    | 2  | 3 | 4  | 5            | 6   | 7  | 8                          |
| н232У                                | —  | — | 507 154,75   | 2 258 835,13 | Метод спутниковых геодезических измерений (определений) | Mt = 0,10  | —                          |
| н233У                                | —  | — | 507 157,40   | 2 258 845,31 |   |  |                            |
| н234У                                | —  | — | 507 143,76   | 2 258 853,59 |   |  |                            |
| н224У                                | —  | — | 507 139,78   | 2 258 858,59 |   |  |                            |
| н223У                                | —  | — | 507 138,09   | 2 258 856,87 |   |  |                            |
| н222У                                | —  | — | 507 137,12   | 2 258 851,21 |   |  |                            |
| н229У                                | —  | — | 507 134,99   | 2 258 850,57 |   |  |                            |
| н235У                                | —  | — | 507 128,71   | 2 258 848,67 |   |  |                            |
| н231У                                | —  | — | 507 123,92   | 2 258 842,36 |   |  |                            |
| н232У                                | —  | — | 507 154,75   | 2 258 835,13 |   |  |                            |

**2. Сведения о частях границ уточняемого земельного участка с кадастровым номером** 73:24:041720:105 :

| Обозначение части границ |       | Горизонтальное проложение (S), м | Описание прохождения части границ | Сведения о согласовании местоположения границ (согласовано/спорное) |
|--------------------------|-------|----------------------------------|-----------------------------------|---|
| от т.                    | до т. |                                  |                                   |   |
| 1                        | 2     | 3                                | 4                                 | 5   |
|                          |       |                                  |                                   |   |

| 1     | 2     | 3     | 4 | 5           |
|-------|-------|-------|---|-------------|
| н232У | н233У | 10,52 | — | согласовано |
| н233У | н234У | 15,96 |   |             |
| н234У | н224У | 6,39  |   |             |
| н224У | н223У | 2,41  |   |             |
| н223У | н222У | 5,74  |   |             |
| н222У | н229У | 2,22  |   |             |
| н229У | н235У | 6,56  |   |             |
| н235У | н231У | 7,92  |   |             |
| н231У | н232У | 31,67 |   |             |

**3. Сведения о характеристиках уточняемого земельного участка с кадастровым номером** 73:24:041720:105 :

| № п/п | Наименование характеристики земельного участка   | Значение характеристики   |
|-------|--|---|
| 1     | 2  | 3   |
| 1.    | Адрес земельного участка   | обл Ульяновская г Ульяновск р-н Ленинский с/т "Волжанка"участок № 105 |
| 1.1.  | Сведения о местоположении земельного участка (при отсутствии адреса) в структурированном в соответствии с федеральной информационной адресной системой виде      | —   |
| 1.2.  | Дополнительные сведения о местоположении земельного участка  | —   |
| 2.    | Площадь земельного участка ± величина погрешности определения (вычисления) площади ( $P \pm \Delta P$ ), м <sup>2</sup>  | 385 ± 7,00  |
| 3.    | Формула, примененная для вычисления предельной погрешности определения площади земельного участка, с подставленными значениями и итоговые (вычисленные) значения | $3,5*0,10*\sqrt{(385,00)} = 7$  |
| 4.    | Площадь земельного участка согласно сведениям Единого государственного реестра недвижимости (Ркад), м <sup>2</sup>   | 350,00  |
| 5.    | Оценка расхождения Р и Ркад ( $P - P_{кад}$ ), м <sup>2</sup>  | 35  |
| 6.    | Предельный минимальный и максимальный размеры земельного участка (Рмин и Рмакс), м <sup>2</sup>  | —<br>—  |
| 7.    | Вид (виды) разрешенного использования  | Для садоводства   |
| 7.1.  | Дополнительные сведения об использовании земельного участка  | —   |
| 8.    | Кадастровый или иной государственный учетный номер (инвентарный) здания, сооружения, объекта незавершенного строительства, расположенного на земельном участке   | —   |

|     |   |                  |
|-----|---|------------------|
| 1   | 2   | 3                |
| 9.  | Сведения о земельных участках (землях общего пользования, территории общего пользования), посредством которых обеспечивается доступ | 73:24:041720:187 |
| 10. | Иные сведения   | —                |

**4. Пояснения к сведениям об уточняемом земельном участке с кадастровым номером 73:24:041720:105 :**

|    |   |
|----|---|
| 1. | — |
|----|---|

**1. Сведения о характерных точках границ уточняемого земельного участка с кадастровым номером 73:24:041720:106 :**  
Система координат МСК-73, зона 2 Зона № 2

| Обозначение характерных точек границ | Координаты, м  |   |  |              | Метод определения координат                             | Формулы, примененные для расчета средней квадратической погрешности определения координат характерных точек границ (Mt), с подставленными в такие формулы значениями и итоговые (вычисленные) значения Mt, м | Описание закрепления точки |
|--------------------------------------|--|---|--|--------------|---|--|----------------------------|
|                                      | содержатся в Едином государственном реестре недвижимости |   | определены в результате выполнения комплексных кадастровых работ |              |   |  |                            |
|                                      | X  | Y | X  | Y            |   |  |                            |
| 1                                    | 2  | 3 | 4  | 5            | 6   | 7  | 8                          |
| н233У                                | —  | — | 507 157,40   | 2 258 845,31 | Метод спутниковых геодезических измерений (определений) | Mt = 0,10  | —                          |
| н1У                                  | —  | — | 507 165,33   | 2 258 869,15 |   |  |                            |
| н13У                                 | —  | — | 507 159,58   | 2 258 872,15 |   |  |                            |
| н236У                                | —  | — | 507 150,54   | 2 258 876,82 |   |  |                            |
| н237У                                | —  | — | 507 149,02   | 2 258 880,28 |   |  |                            |
| н227У                                | —  | — | 507 144,46   | 2 258 880,09 |   |  |                            |
| н226У                                | —  | — | 507 144,42   | 2 258 874,50 |   |  |                            |
| н225У                                | —  | — | 507 142,54   | 2 258 861,40 |   |  |                            |



| 1     | 2 | 3 | 4          | 5            | 6   | 7         | 8 |
|-------|---|---|------------|--------------|---|-----------|---|
| н224У | — | — | 507 139,78 | 2 258 858,59 | Метод спутниковых геодезических измерений (определений) | Mt = 0,10 | — |
| н234У | — | — | 507 143,76 | 2 258 853,59 |   |           |   |
| н233У | — | — | 507 157,40 | 2 258 845,31 |   |           |   |

**2. Сведения о частях границ уточняемого земельного участка с кадастровым номером** 73:24:041720:106 :

| Обозначение части границ |       | Горизонтальное проложение (S), м | Описание прохождения части границ | Сведения о согласовании местоположения границ (согласовано/спорное) |
|--------------------------|-------|----------------------------------|-----------------------------------|---|
| от т.                    | до т. |                                  |                                   |   |
| 1                        | 2     | 3                                | 4                                 | 5   |
| н233У                    | н1У   | 25,12                            | —                                 | согласовано   |
| н1У                      | н13У  | 6,49                             |                                   |   |
| н13У                     | н236У | 10,17                            |                                   |   |
| н236У                    | н237У | 3,78                             |                                   |   |
| н237У                    | н227У | 4,56                             |                                   |   |
| н227У                    | н226У | 5,59                             |                                   |   |
| н226У                    | н225У | 13,23                            |                                   |   |
| н225У                    | н224У | 3,94                             |                                   |   |
| н224У                    | н234У | 6,39                             |                                   |   |
| н234У                    | н233У | 15,96                            |                                   |   |

**3. Сведения о характеристиках уточняемого земельного участка с кадастровым номером** 73:24:041720:106 :

| № п/п | Наименование характеристики земельного участка  | Значение характеристики  |
|-------|---|--|
| 1     | 2   | 3  |
| 1.    | Адрес земельного участка  | Местоположение установлено относительно ориентира, расположенного в границах участка. Почтовый адрес ориентира: обл Ульяновская г Ульяновск р-н Ленинский с/т "Волжанка"участок № 106. |
| 1.1.  | Сведения о местоположении земельного участка (при отсутствии адреса) в структурированном в соответствии с федеральной информационной адресной системой виде | —  |
| 1.2.  | Дополнительные сведения о местоположении земельного участка   | —  |
| 2.    | Площадь земельного участка ± величина погрешности определения (вычисления) площади ( $P \pm \Delta P$ ), м <sup>2</sup>                                     | 509 ± 8,00   |

| 1    | 2  | 3                                  |
|------|--|------------------------------------|
| 3.   | Формула, примененная для вычисления предельной погрешности определения площади земельного участка, с подставленными значениями и итоговые (вычисленные) значения | $3,5*0,10*\sqrt{(509,00)} = 8$     |
| 4.   | Площадь земельного участка согласно сведениям Единого государственного реестра недвижимости (Ркад), м <sup>2</sup>   | 491,00                             |
| 5.   | Оценка расхождения Р и Ркад (Р - Ркад), м <sup>2</sup>   | 18                                 |
| 6.   | Предельный минимальный и максимальный размеры земельного участка (Рмин и Рмакс), м <sup>2</sup>  | —<br>—                             |
| 7.   | Вид (виды) разрешенного использования  | Для садоводства                    |
| 7.1. | Дополнительные сведения об использовании земельного участка  | —                                  |
| 8.   | Кадастровый или иной государственный учетный номер (инвентарный) здания, сооружения, объекта незавершенного строительства, расположенного на земельном участке   | 73:24:041720:197; 73:24:041720:246 |
| 9.   | Сведения о земельных участках (землях общего пользования, территории общего пользования), посредством которых обеспечивается доступ                              | 73:24:041720:187                   |
| 10.  | Иные сведения  | —                                  |

**4. Пояснения к сведениям об уточняемом земельном участке с кадастровым номером** 73:24:041720:106 :

|    |   |
|----|---|
| 1. | — |
|----|---|

**1. Сведения о характерных точках границ уточняемого земельного участка с кадастровым номером** 73:24:041720:108 :  
Система координат МСК-73, зона 2 Зона № 2

| Обозначение характерных точек границ | Координаты, м  |   |  |              | Метод определения координат                             | Формулы, примененные для расчета средней квадратической погрешности определения координат характерных точек границ (Mt), с подставленными в такие формулы значениями и итоговые (вычисленные) значения Mt, м | Описание закрепления точки |
|--------------------------------------|--|---|--|--------------|---|--|----------------------------|
|                                      | содержатся в Едином государственном реестре недвижимости |   | определены в результате выполнения комплексных кадастровых работ |              |   |  |                            |
|                                      | X  | Y | X  | Y            |   |  |                            |
| 1                                    | 2  | 3 | 4  | 5            | 6   | 7  | 8                          |
| 238                                  | —  | — | 507 077,31   | 2 258 900,97 | Метод спутниковых геодезических измерений (определений) | Mt = 0,10  | —                          |

| 1     | 2 | 3 | 4          | 5            | 6   | 7         | 8 |
|-------|---|---|------------|--------------|---|-----------|---|
| 216   | — | — | 507 079,18 | 2 258 876,64 | Метод спутниковых геодезических измерений (определений) | Mt = 0,10 | — |
| н221У | — | — | 507 091,09 | 2 258 878,70 |   |           |   |
| н220У | — | — | 507 120,35 | 2 258 882,71 |   |           |   |
| н228У | — | — | 507 123,84 | 2 258 883,23 |   |           |   |
| н239У | — | — | 507 121,72 | 2 258 895,02 |   |           |   |
| н20У  | — | — | 507 108,43 | 2 258 896,90 |   |           |   |
| н28У  | — | — | 507 087,43 | 2 258 896,35 |   |           |   |
| н27У  | — | — | 507 087,13 | 2 258 900,50 |   |           |   |
| 238   | — | — | 507 077,31 | 2 258 900,97 |   |           |   |

**2. Сведения о частях границ уточняемого земельного участка с кадастровым номером** 73:24:041720:108 :

| Обозначение части границ |       | Горизонтальное проложение (S), м | Описание прохождения части границ | Сведения о согласовании местоположения границ (согласовано/спорное) |
|--------------------------|-------|----------------------------------|-----------------------------------|---|
| от т.                    | до т. |                                  |                                   |   |
| 1                        | 2     | 3                                | 4                                 | 5   |
| 238                      | 216   | 24,40                            | —                                 | согласовано   |
| 216                      | н221У | 12,09                            |                                   |   |
| н221У                    | н220У | 29,53                            |                                   |   |
| н220У                    | н228У | 3,53                             |                                   |   |
| н228У                    | н239У | 11,98                            |                                   |   |
| н239У                    | н20У  | 13,42                            |                                   |   |
| н20У                     | н28У  | 21,01                            |                                   |   |
| н28У                     | н27У  | 4,16                             |                                   |   |
| н27У                     | 238   | 9,83                             |                                   |   |

**3. Сведения о характеристиках уточняемого земельного участка с кадастровым номером** 73:24:041720:108 :

| № п/п | Наименование характеристики земельного участка | Значение характеристики |
|-------|--|-------------------------|
| 1     | 2  | 3                       |
|       |  |                         |

| 1   | 2  | 3  |
|---|--|--|
| 1.  | Адрес земельного участка   | Местоположение установлено относительно ориентира, расположенного в границах участка. Почтовый адрес ориентира: обл Ульяновская г Ульяновск р-н Ленинский с/т "Волжанка"участок № 108. |
| 1.1.  | Сведения о местоположении земельного участка (при отсутствии адреса) в структурированном в соответствии с федеральной информационной адресной системой виде      | —  |
| 1.2.  | Дополнительные сведения о местоположении земельного участка  | —  |
| 2.  | Площадь земельного участка $\pm$ величина погрешности определения (вычисления) площади ( $P \pm \Delta P$ ), м <sup>2</sup>                                      | 770 $\pm$ 10,00  |
| 3.  | Формула, примененная для вычисления предельной погрешности определения площади земельного участка, с подставленными значениями и итоговые (вычисленные) значения | $3,5*0,10*\sqrt{(770,00)} = 10$  |
| 4.  | Площадь земельного участка согласно сведениям Единого государственного реестра недвижимости (Ркад), м <sup>2</sup>   | 708,00   |
| 5.  | Оценка расхождения Р и Ркад ( $P - P_{кад}$ ), м <sup>2</sup>  | 62   |
| 6.  | Предельный минимальный и максимальный размеры земельного участка ( $P_{мин}$ и $P_{макс}$ ), м <sup>2</sup>  | —<br>—   |
| 7.  | Вид (виды) разрешенного использования  | Для садоводства  |
| 7.1.  | Дополнительные сведения об использовании земельного участка  | —  |
| 8.  | Кадастровый или иной государственный учетный номер (инвентарный) здания, сооружения, объекта незавершенного строительства, расположенного на земельном участке   | —  |
| 9.  | Сведения о земельных участках (землях общего пользования, территории общего пользования), посредством которых обеспечивается доступ                              | 73:24:041720:100, 73:24:041720:187   |
| 10.   | Иные сведения  | —  |
| <b>4. Пояснения к сведениям об уточняемом земельном участке с кадастровым номером <u>73:24:041720:108</u> :</b> |  |  |
| 1.  | —  | —  |

**1. Сведения о характерных точках границ уточняемого земельного участка с кадастровым номером** 73:24:041720:109 :  
 Система координат МСК-73, зона 2 Зона № 2

| Обозначение характерных точек границ | Координаты, м  |   |  |              | Метод определения координат                             | Формулы, примененные для расчета средней квадратической погрешности определения координат характерных точек границ (Mt), с подставленными в такие формулы значениями и итоговые (вычисленные) значения Mt, м | Описание закрепления точки |
|--------------------------------------|--|---|--|--------------|---|--|----------------------------|
|                                      | содержатся в Едином государственном реестре недвижимости |   | определены в результате выполнения комплексных кадастровых работ |              |   |  |                            |
|                                      | X  | Y | X  | Y            |   |  |                            |
| 1                                    | 2  | 3 | 4  | 5            | 6   | 7  | 8                          |
| н13У                                 | —  | — | 507 159,58   | 2 258 872,15 | Метод спутниковых геодезических измерений (определений) | Mt = 0,10  | —                          |
| н12У                                 | —  | — | 507 161,15   | 2 258 886,78 |   |  |                            |
| н11У                                 | —  | — | 507 160,84   | 2 258 893,20 |   |  |                            |
| н240У                                | —  | — | 507 152,00   | 2 258 894,82 |   |  |                            |
| н241У                                | —  | — | 507 132,58   | 2 258 895,11 |   |  |                            |
| н239У                                | —  | — | 507 121,72   | 2 258 895,02 |   |  |                            |
| н228У                                | —  | — | 507 123,84   | 2 258 883,23 |   |  |                            |
| н227У                                | —  | — | 507 144,46   | 2 258 880,09 |   |  |                            |
| н237У                                | —  | — | 507 149,02   | 2 258 880,28 |   |  |                            |
| н236У                                | —  | — | 507 150,54   | 2 258 876,82 |   |  |                            |
| н13У                                 | —  | — | 507 159,58   | 2 258 872,15 |   |  |                            |

**2. Сведения о частях границ уточняемого земельного участка с кадастровым номером 73:24:041720:109 :**

| Обозначение части границ |       | Горизонтальное проложение (S), м | Описание прохождения части границ | Сведения о согласовании местоположения границ (согласовано/спорное) |
|--------------------------|-------|----------------------------------|-----------------------------------|---|
| от т.                    | до т. |                                  |                                   |   |
| 1                        | 2     | 3                                | 4                                 | 5   |
| н13У                     | н12У  | 14,71                            | —                                 | согласовано   |
| н12У                     | н11У  | 6,43                             |                                   |   |
| н11У                     | н240У | 8,99                             |                                   |   |
| н240У                    | н241У | 19,42                            |                                   |   |
| н241У                    | н239У | 10,86                            |                                   |   |
| н239У                    | н228У | 11,98                            |                                   |   |
| н228У                    | н227У | 20,86                            |                                   |   |
| н227У                    | н237У | 4,56                             |                                   |   |
| н237У                    | н236У | 3,78                             |                                   |   |
| н236У                    | н13У  | 10,17                            |                                   |   |

**3. Сведения о характеристиках уточняемого земельного участка с кадастровым номером 73:24:041720:109 :**

| № п/п | Наименование характеристики земельного участка   | Значение характеристики  |
|-------|--|--|
| 1     | 2  | 3  |
| 1.    | Адрес земельного участка   | Ульяновская обл., г. Ульяновск, Ленинский р-н, с/т "Волжанка", участок № 109 |
| 1.1.  | Сведения о местоположении земельного участка (при отсутствии адреса) в структурированном в соответствии с федеральной информационной адресной системой виде      | —  |
| 1.2.  | Дополнительные сведения о местоположении земельного участка  | —  |
| 2.    | Площадь земельного участка ± величина погрешности определения (вычисления) площади ( $P \pm \Delta P$ ), м <sup>2</sup>  | 580 ± 8,00   |
| 3.    | Формула, примененная для вычисления предельной погрешности определения площади земельного участка, с подставленными значениями и итоговые (вычисленные) значения | $3,5 * 0,10 * \sqrt{(580,00)} = 8$   |
| 4.    | Площадь земельного участка согласно сведениям Единого государственного реестра недвижимости (Ркад), м <sup>2</sup>   | 528,00   |
| 5.    | Оценка расхождения Р и Ркад ( $P - P_{кад}$ ), м <sup>2</sup>  | 52   |
| 6.    | Предельный минимальный и максимальный размеры земельного участка (Рмин и Рмакс), м <sup>2</sup>  | —<br>—   |
| 7.    | Вид (виды) разрешенного использования  | Для садоводства  |

| 1    | 2  | 3                |
|------|--|------------------|
| 7.1. | Дополнительные сведения об использовании земельного участка  | —                |
| 8.   | Кадастровый или иной государственный учетный номер (инвентарный) здания, сооружения, объекта незавершенного строительства, расположенного на земельном участке | 73:24:041720:198 |
| 9.   | Сведения о земельных участках (землях общего пользования, территории общего пользования), посредством которых обеспечивается доступ                            | 73:24:041720:187 |
| 10.  | Иные сведения  | —                |

**4. Пояснения к сведениям об уточняемом земельном участке с кадастровым номером 73:24:041720:109 :**

|    |   |
|----|---|
| 1. | — |
|----|---|

**1. Сведения о характерных точках границ уточняемого земельного участка с кадастровым номером 73:24:041720:113 :**  
Система координат МСК-73, зона 2 Зона № 2

| Обозначение характерных точек границ | Координаты, м  |   |  |              | Метод определения координат                             | Формулы, примененные для расчета средней квадратической погрешности определения координат характерных точек границ (Mt), с подставленными в такие формулы значениями и итоговые (вычисленные) значения Mt, м | Описание закрепления точки |
|--------------------------------------|--|---|--|--------------|---|--|----------------------------|
|                                      | содержатся в Едином государственном реестре недвижимости |   | определены в результате выполнения комплексных кадастровых работ |              |   |  |                            |
|                                      | X  | Y | X  | Y            |   |  |                            |
| 1                                    | 2  | 3 | 4  | 5            | 6   | 7  | 8                          |
| 242                                  | —  | — | 507 081,89   | 2 258 931,98 | Метод спутниковых геодезических измерений (определений) | Mt = 0,10  | —                          |
| 243                                  | —  | — | 507 066,12   | 2 258 930,31 |   |  |                            |
| 244                                  | —  | — | 507 067,47   | 2 258 900,28 |   |  |                            |
| 238                                  | —  | — | 507 077,31   | 2 258 900,97 |   |  |                            |
| н27У                                 | —  | — | 507 087,13   | 2 258 900,50 |   |  |                            |
| н26У                                 | —  | — | 507 086,53   | 2 258 905,63 |   |  |                            |

| 1    | 2 | 3 | 4          | 5            | 6   | 7         | 8 |
|------|---|---|------------|--------------|---|-----------|---|
| н25У | — | — | 507 082,85 | 2 258 924,88 | Метод спутниковых геодезических измерений (определений) | Mt = 0,10 | — |
| 245  | — | — | 507 081,96 | 2 258 930,03 |   |           |   |
| 242  | — | — | 507 081,89 | 2 258 931,98 |   |           |   |

**2. Сведения о частях границ уточняемого земельного участка с кадастровым номером** 73:24:041720:113 :

| Обозначение части границ |       | Горизонтальное проложение (S), м | Описание прохождения части границ | Сведения о согласовании местоположения границ (согласовано/спорное) |
|--------------------------|-------|----------------------------------|-----------------------------------|---|
| от т.                    | до т. |                                  |                                   |   |
| 1                        | 2     | 3                                | 4                                 | 5   |
| 242                      | 243   | 15,86                            | —                                 | согласовано   |
| 243                      | 244   | 30,06                            |                                   |   |
| 244                      | 238   | 9,86                             |                                   |   |
| 238                      | н27У  | 9,83                             |                                   |   |
| н27У                     | н26У  | 5,16                             |                                   |   |
| н26У                     | н25У  | 19,60                            |                                   |   |
| н25У                     | 245   | 5,23                             |                                   |   |
| 245                      | 242   | 1,95                             |                                   |   |

**3. Сведения о характеристиках уточняемого земельного участка с кадастровым номером** 73:24:041720:113 :

| № п/п | Наименование характеристики земельного участка   | Значение характеристики   |
|-------|--|---|
| 1     | 2  | 3   |
| 1.    | Адрес земельного участка   | Ульяновская область, г. Ульяновск, р-н Ленинский, с/т Волжанка, уч. 113 |
| 1.1.  | Сведения о местоположении земельного участка (при отсутствии адреса) в структурированном в соответствии с федеральной информационной адресной системой виде      | —   |
| 1.2.  | Дополнительные сведения о местоположении земельного участка  | —   |
| 2.    | Площадь земельного участка ± величина погрешности определения (вычисления) площади ( $P \pm \Delta P$ ), м <sup>2</sup>  | 542 ± 8,00  |
| 3.    | Формула, примененная для вычисления предельной погрешности определения площади земельного участка, с подставленными значениями и итоговые (вычисленные) значения | $3,5 * 0,10 * \sqrt{(542,00)} = 8$                                      |



| 1    | 2  | 3                                  |
|------|--|------------------------------------|
| 4.   | Площадь земельного участка согласно сведениям Единого государственного реестра недвижимости (Ркад), м <sup>2</sup>   | 543,00                             |
| 5.   | Оценка расхождения Р и Ркад (Р - Ркад), м <sup>2</sup>   | 1                                  |
| 6.   | Предельный минимальный и максимальный размеры земельного участка (Рмин и Рмакс), м <sup>2</sup>  | —<br>—                             |
| 7.   | Вид (виды) разрешенного использования  | Для садоводства                    |
| 7.1. | Дополнительные сведения об использовании земельного участка  | —                                  |
| 8.   | Кадастровый или иной государственный учетный номер (инвентарный) здания, сооружения, объекта незавершенного строительства, расположенного на земельном участке | 73:24:041720:199                   |
| 9.   | Сведения о земельных участках (землях общего пользования, территории общего пользования), посредством которых обеспечивается доступ                            | 73:24:041720:112, 73:24:041720:187 |
| 10.  | Иные сведения  | —                                  |

**4. Пояснения к сведениям об уточняемом земельном участке с кадастровым номером 73:24:041720:113 :**

|    |   |
|----|---|
| 1. | — |
|----|---|

**1. Сведения о характерных точках границ уточняемого земельного участка с кадастровым номером 73:24:041720:114 :**  
Система координат МСК-73, зона 2 Зона № 2

| Обозначение характерных точек границ | Координаты, м  |   |  |              | Метод определения координат                             | Формулы, примененные для расчета средней квадратической погрешности определения координат характерных точек границ (Mt), с подставленными в такие формулы значениями и итоговые (вычисленные) значения Mt, м | Описание закрепления точки |
|--------------------------------------|--|---|--|--------------|---|--|----------------------------|
|                                      | содержатся в Едином государственном реестре недвижимости |   | определены в результате выполнения комплексных кадастровых работ |              |   |  |                            |
|                                      | X  | Y | X  | Y            |   |  |                            |
| 1                                    | 2  | 3 | 4  | 5            | 6   | 7  | 8                          |
| 246                                  | —  | — | 507 067,95   | 2 258 550,56 | Метод спутниковых геодезических измерений (определений) | Mt = 0,10  | —                          |
| 247                                  | —  | — | 507 082,93   | 2 258 562,88 |   |  |                            |
| 248                                  | —  | — | 507 080,81   | 2 258 563,85 |   |  |                            |

| 1     | 2 | 3 | 4          | 5            | 6   | 7         | 8 |
|-------|---|---|------------|--------------|---|-----------|---|
| н249У | — | — | 507 067,37 | 2 258 570,44 | Метод спутниковых геодезических измерений (определений) | Mt = 0,10 | — |
| н250У | — | — | 507 057,32 | 2 258 562,47 |   |           |   |
| 246   | — | — | 507 067,95 | 2 258 550,56 |   |           |   |

**2. Сведения о частях границ уточняемого земельного участка с кадастровым номером** 73:24:041720:114 :

| Обозначение части границ |       | Горизонтальное проложение (S), м | Описание прохождения части границ | Сведения о согласовании местоположения границ (согласовано/спорное) |
|--------------------------|-------|----------------------------------|-----------------------------------|---|
| от т.                    | до т. |                                  |                                   |   |
| 1                        | 2     | 3                                | 4                                 | 5   |
| 246                      | 247   | 19,40                            | —                                 | согласовано   |
| 247                      | 248   | 2,33                             |                                   |   |
| 248                      | н249У | 14,97                            |                                   |   |
| н249У                    | н250У | 12,83                            |                                   |   |
| н250У                    | 246   | 15,96                            |                                   |   |

**3. Сведения о характеристиках уточняемого земельного участка с кадастровым номером** 73:24:041720:114 :

| № п/п | Наименование характеристики земельного участка   | Значение характеристики  |
|-------|--|--|
| 1     | 2  | 3  |
| 1.    | Адрес земельного участка   | Ульяновская область, г. Ульяновск, р-н Ленинский, с/т "Волжанка", уч. 13 |
| 1.1.  | Сведения о местоположении земельного участка (при отсутствии адреса) в структурированном в соответствии с федеральной информационной адресной системой виде      | —  |
| 1.2.  | Дополнительные сведения о местоположении земельного участка  | —  |
| 2.    | Площадь земельного участка ± величина погрешности определения (вычисления) площади ( $P \pm \Delta P$ ), м <sup>2</sup>  | 254 ± 6,00   |
| 3.    | Формула, примененная для вычисления предельной погрешности определения площади земельного участка, с подставленными значениями и итоговые (вычисленные) значения | $3,5 * 0,10 * \sqrt{(254,00)} = 6$                                       |
| 4.    | Площадь земельного участка согласно сведениям Единого государственного реестра недвижимости (Ркад), м <sup>2</sup>   | 254,00   |
| 5.    | Оценка расхождения P и Ркад ( $P - P_{кад}$ ), м <sup>2</sup>  | 0  |

| 1    | 2  | 3                |
|------|--|------------------|
| 6.   | Предельный минимальный и максимальный размеры земельного участка (Рмин и Рмакс), м <sup>2</sup>  | —<br>—           |
| 7.   | Вид (виды) разрешенного использования  | Для садоводства  |
| 7.1. | Дополнительные сведения об использовании земельного участка  | —                |
| 8.   | Кадастровый или иной государственный учетный номер (инвентарный) здания, сооружения, объекта незавершенного строительства, расположенного на земельном участке | —                |
| 9.   | Сведения о земельных участках (землях общего пользования, территории общего пользования), посредством которых обеспечивается доступ                            | 73:24:041720:187 |
| 10.  | Иные сведения  | —                |

**4. Пояснения к сведениям об уточняемом земельном участке с кадастровым номером** 73:24:041720:114 :

|    |   |
|----|---|
| 1. | — |
|----|---|

**1. Сведения о характерных точках границ уточняемого земельного участка с кадастровым номером** 73:24:041720:116 :  
Система координат МСК-73, зона 2 Зона № 2

| Обозначение характерных точек границ | Координаты, м  |   |  |              | Метод определения координат                             | Формулы, примененные для расчета средней квадратической погрешности определения координат характерных точек границ (Mt), с подставленными в такие формулы значениями и итоговые (вычисленные) значения Mt, м | Описание закрепления точки |
|--------------------------------------|--|---|--|--------------|---|--|----------------------------|
|                                      | содержатся в Едином государственном реестре недвижимости |   | определены в результате выполнения комплексных кадастровых работ |              |   |  |                            |
|                                      | X  | Y | X  | Y            |   |  |                            |
| 1                                    | 2  | 3 | 4  | 5            | 6   | 7  | 8                          |
| н241У                                | —  | — | 507 132,58   | 2 258 895,11 | Метод спутниковых геодезических измерений (определений) | Mt = 0,10  | —                          |
| н251У                                | —  | — | 507 133,65   | 2 258 896,76 |   |  |                            |
| н252У                                | —  | — | 507 132,61   | 2 258 911,60 |   |  |                            |
| н21У                                 | —  | — | 507 107,94   | 2 258 911,35 |   |  |                            |
| н20У                                 | —  | — | 507 108,43   | 2 258 896,90 |   |  |                            |

| 1     | 2 | 3 | 4          | 5            | 6   | 7         | 8 |
|-------|---|---|------------|--------------|---|-----------|---|
| н239У | — | — | 507 121,72 | 2 258 895,02 | Метод спутниковых геодезических измерений (определений) | Mt = 0,10 | — |
| н241У | — | — | 507 132,58 | 2 258 895,11 |   |           |   |

**2. Сведения о частях границ уточняемого земельного участка с кадастровым номером** 73:24:041720:116 :

| Обозначение части границ |       | Горизонтальное проложение (S), м | Описание прохождения части границ | Сведения о согласовании местоположения границ (согласовано/спорное) |
|--------------------------|-------|----------------------------------|-----------------------------------|---|
| от т.                    | до т. |                                  |                                   |   |
| 1                        | 2     | 3                                | 4                                 | 5   |
| н241У                    | н251У | 1,97                             | —                                 | согласовано   |
| н251У                    | н252У | 14,88                            |                                   |   |
| н252У                    | н21У  | 24,67                            |                                   |   |
| н21У                     | н20У  | 14,46                            |                                   |   |
| н20У                     | н239У | 13,42                            |                                   |   |
| н239У                    | н241У | 10,86                            |                                   |   |

**3. Сведения о характеристиках уточняемого земельного участка с кадастровым номером** 73:24:041720:116 :

| № п/п | Наименование характеристики земельного участка   | Значение характеристики   |
|-------|--|---|
| 1     | 2  | 3   |
| 1.    | Адрес земельного участка   | Местоположение установлено относительно ориентира, расположенного в границах участка. Почтовый адрес ориентира: обл. Ульяновская, г. Ульяновск, р-н Ленинский, с/т "Волжанка", участок № 116. |
| 1.1.  | Сведения о местоположении земельного участка (при отсутствии адреса) в структурированном в соответствии с федеральной информационной адресной системой виде      | —   |
| 1.2.  | Дополнительные сведения о местоположении земельного участка  | —   |
| 2.    | Площадь земельного участка ± величина погрешности определения (вычисления) площади ( $P \pm \Delta P$ ), м <sup>2</sup>  | 397 ± 7,00  |
| 3.    | Формула, примененная для вычисления предельной погрешности определения площади земельного участка, с подставленными значениями и итоговые (вычисленные) значения | $3,5 * 0,10 * \sqrt{(397,00)} = 7$  |
| 4.    | Площадь земельного участка согласно сведениям Единого государственного реестра недвижимости (Ркад), м <sup>2</sup>   | 370,00  |
| 5.    | Оценка расхождения P и Ркад ( $P - P_{кад}$ ), м <sup>2</sup>  | 27  |

| 1    | 2  | 3                |
|------|--|------------------|
| 6.   | Предельный минимальный и максимальный размеры земельного участка (Рмин и Рмакс), м <sup>2</sup>  | —<br>—           |
| 7.   | Вид (виды) разрешенного использования  | Для садоводства  |
| 7.1. | Дополнительные сведения об использовании земельного участка  | —                |
| 8.   | Кадастровый или иной государственный учетный номер (инвентарный) здания, сооружения, объекта незавершенного строительства, расположенного на земельном участке | —                |
| 9.   | Сведения о земельных участках (землях общего пользования, территории общего пользования), посредством которых обеспечивается доступ                            | 73:24:041720:187 |
| 10.  | Иные сведения  | —                |

**4. Пояснения к сведениям об уточняемом земельном участке с кадастровым номером** 73:24:041720:116 :

|    |   |
|----|---|
| 1. | — |
|----|---|

**1. Сведения о характерных точках границ уточняемого земельного участка с кадастровым номером** 73:24:041720:117 :  
Система координат МСК-73, зона 2 Зона № 2

| Обозначение характерных точек границ | Координаты, м  |   |  |              | Метод определения координат                             | Формулы, примененные для расчета средней квадратической погрешности определения координат характерных точек границ (Mt), с подставленными в такие формулы значениями и итоговые (вычисленные) значения Mt, м | Описание закрепления точки |
|--------------------------------------|--|---|--|--------------|---|--|----------------------------|
|                                      | содержатся в Едином государственном реестре недвижимости |   | определены в результате выполнения комплексных кадастровых работ |              |   |  |                            |
|                                      | X  | Y | X  | Y            |   |  |                            |
| 1                                    | 2  | 3 | 4  | 5            | 6   | 7  | 8                          |
| н252У                                | —  | — | 507 132,61   | 2 258 911,60 | Метод спутниковых геодезических измерений (определений) | Mt = 0,10  | —                          |
| 253                                  | —  | — | 507 132,20   | 2 258 922,32 |   |  |                            |
| 254                                  | —  | — | 507 132,30   | 2 258 932,96 |   |  |                            |
| 255                                  | —  | — | 507 122,91   | 2 258 930,30 |   |  |                            |
| 256                                  | —  | — | 507 114,84   | 2 258 926,31 |   |  |                            |

| 1     | 2 | 3 | 4          | 5            | 6   | 7         | 8 |
|-------|---|---|------------|--------------|---|-----------|---|
| н22У  | — | — | 507 107,43 | 2 258 926,44 | Метод спутниковых геодезических измерений (определений) | Mt = 0,10 | — |
| н21У  | — | — | 507 107,94 | 2 258 911,35 |   |           |   |
| н252У | — | — | 507 132,61 | 2 258 911,60 |   |           |   |

**2. Сведения о частях границ уточняемого земельного участка с кадастровым номером** 73:24:041720:117 :

| Обозначение части границ |       | Горизонтальное проложение (S), м | Описание прохождения части границ | Сведения о согласовании местоположения границ (согласовано/спорное) |
|--------------------------|-------|----------------------------------|-----------------------------------|---|
| от т.                    | до т. |                                  |                                   |   |
| 1                        | 2     | 3                                | 4                                 | 5   |
| н252У                    | 253   | 10,73                            | —                                 | согласовано   |
| 253                      | 254   | 10,64                            |                                   |   |
| 254                      | 255   | 9,76                             |                                   |   |
| 255                      | 256   | 9,00                             |                                   |   |
| 256                      | н22У  | 7,41                             |                                   |   |
| н22У                     | н21У  | 15,10                            |                                   |   |
| н21У                     | н252У | 24,67                            |                                   |   |

**3. Сведения о характеристиках уточняемого земельного участка с кадастровым номером** 73:24:041720:117 :

| № п/п | Наименование характеристики земельного участка   | Значение характеристики  |
|-------|--|--|
| 1     | 2  | 3  |
| 1.    | Адрес земельного участка   | обл. Ульяновская, г. Ульяновск, р-н Ленинский, с/т "Волжанка", участок № 117 |
| 1.1.  | Сведения о местоположении земельного участка (при отсутствии адреса) в структурированном в соответствии с федеральной информационной адресной системой виде      | —  |
| 1.2.  | Дополнительные сведения о местоположении земельного участка  | —  |
| 2.    | Площадь земельного участка ± величина погрешности определения (вычисления) площади ( $P \pm \Delta P$ ), м <sup>2</sup>  | 432 ± 7,00   |
| 3.    | Формула, примененная для вычисления предельной погрешности определения площади земельного участка, с подставленными значениями и итоговые (вычисленные) значения | $3,5 * 0,10 * \sqrt{(432,00)} = 7$   |
| 4.    | Площадь земельного участка согласно сведениям Единого государственного реестра недвижимости (Ркад), м <sup>2</sup>   | 432,00   |

|      |  |                                    |
|------|--|------------------------------------|
| 1    | 2  | 3                                  |
| 5.   | Оценка расхождения Р и Ркад (Р - Ркад), м <sup>2</sup>   | 0                                  |
| 6.   | Предельный минимальный и максимальный размеры земельного участка (Рмин и Рмакс), м <sup>2</sup>  | —<br>—                             |
| 7.   | Вид (виды) разрешенного использования  | Для садоводства                    |
| 7.1. | Дополнительные сведения об использовании земельного участка  | —                                  |
| 8.   | Кадастровый или иной государственный учетный номер (инвентарный) здания, сооружения, объекта незавершенного строительства, расположенного на земельном участке | —                                  |
| 9.   | Сведения о земельных участках (землях общего пользования, территории общего пользования), посредством которых обеспечивается доступ                            | 73:24:041720:116, 73:24:041720:187 |
| 10.  | Иные сведения  | —                                  |

**4. Пояснения к сведениям об уточняемом земельном участке с кадастровым номером 73:24:041720:117 :**

|    |   |
|----|---|
| 1. | — |
|----|---|

**1. Сведения о характерных точках границ уточняемого земельного участка с кадастровым номером 73:24:041720:118 :**

Система координат МСК-73, зона 2 Зона № 2

| Обозначение характерных точек границ | Координаты, м  |   |  |              | Метод определения координат                             | Формулы, примененные для расчета средней квадратической погрешности определения координат характерных точек границ (Mt), с подставленными в такие формулы значениями и итоговые (вычисленные) значения Mt, м | Описание закрепления точки |
|--------------------------------------|--|---|--|--------------|---|--|----------------------------|
|                                      | содержатся в Едином государственном реестре недвижимости |   | определены в результате выполнения комплексных кадастровых работ |              |   |  |                            |
|                                      | X  | Y | X  | Y            |   |  |                            |
| 1                                    | 2  | 3 | 4  | 5            | 6   | 7  | 8                          |
| н257У                                | —  | — | 507 153,17   | 2 258 924,09 | Метод спутниковых геодезических измерений (определений) | Mt = 0,10  | —                          |
| 258                                  | —  | — | 507 143,63   | 2 258 923,00 |   |  |                            |
| 259                                  | —  | — | 507 140,03   | 2 258 922,53 |   |  |                            |
| 253                                  | —  | — | 507 132,20   | 2 258 922,32 |   |  |                            |

| 1     | 2 | 3 | 4          | 5            | 6   | 7         | 8 |
|-------|---|---|------------|--------------|---|-----------|---|
| н252У | — | — | 507 132,61 | 2 258 911,60 | Метод спутниковых геодезических измерений (определений) | Mt = 0,10 | — |
| н251У | — | — | 507 133,65 | 2 258 896,76 |   |           |   |
| н260У | — | — | 507 152,51 | 2 258 895,74 |   |           |   |
| н257У | — | — | 507 153,17 | 2 258 924,09 |   |           |   |

**2. Сведения о частях границ уточняемого земельного участка с кадастровым номером** 73:24:041720:118 :

| Обозначение части границ |       | Горизонтальное проложение (S), м | Описание прохождения части границ | Сведения о согласовании местоположения границ (согласовано/спорное) |
|--------------------------|-------|----------------------------------|-----------------------------------|---|
| от т.                    | до т. |                                  |                                   |   |
| 1                        | 2     | 3                                | 4                                 | 5   |
| н257У                    | 258   | 9,60                             | —                                 | согласовано   |
| 258                      | 259   | 3,63                             |                                   |   |
| 259                      | 253   | 7,83                             |                                   |   |
| 253                      | н252У | 10,73                            |                                   |   |
| н252У                    | н251У | 14,88                            |                                   |   |
| н251У                    | н260У | 18,89                            |                                   |   |
| н260У                    | н257У | 28,36                            |                                   |   |

**3. Сведения о характеристиках уточняемого земельного участка с кадастровым номером** 73:24:041720:118 :

| № п/п | Наименование характеристики земельного участка   | Значение характеристики   |
|-------|--|---|
| 1     | 2  | 3   |
| 1.    | Адрес земельного участка   | Ульяновская область, г. Ульяновск, р-н Ленинский, с/т Волжанка, уч. 118 |
| 1.1.  | Сведения о местоположении земельного участка (при отсутствии адреса) в структурированном в соответствии с федеральной информационной адресной системой виде      | —   |
| 1.2.  | Дополнительные сведения о местоположении земельного участка  | —   |
| 2.    | Площадь земельного участка ± величина погрешности определения (вычисления) площади ( $P \pm \Delta P$ ), м <sup>2</sup>  | 535 ± 8,00  |
| 3.    | Формула, примененная для вычисления предельной погрешности определения площади земельного участка, с подставленными значениями и итоговые (вычисленные) значения | $3,5 * 0,10 * \sqrt{(535,00)} = 8$                                      |



| 1    | 2  | 3                |
|------|--|------------------|
| 4.   | Площадь земельного участка согласно сведениям Единого государственного реестра недвижимости (Ркад), м <sup>2</sup>   | 553,00           |
| 5.   | Оценка расхождения Р и Ркад (Р - Ркад), м <sup>2</sup>   | 18               |
| 6.   | Предельный минимальный и максимальный размеры земельного участка (Рмин и Рмакс), м <sup>2</sup>  | —<br>—           |
| 7.   | Вид (виды) разрешенного использования  | Для садоводства  |
| 7.1. | Дополнительные сведения об использовании земельного участка  | —                |
| 8.   | Кадастровый или иной государственный учетный номер (инвентарный) здания, сооружения, объекта незавершенного строительства, расположенного на земельном участке | 73:24:011413:104 |
| 9.   | Сведения о земельных участках (землях общего пользования, территории общего пользования), посредством которых обеспечивается доступ                            | 73:24:041720:187 |
| 10.  | Иные сведения  | —                |

**4. Пояснения к сведениям об уточняемом земельном участке с кадастровым номером 73:24:041720:118 :**

|    |   |
|----|---|
| 1. | — |
|----|---|

**1. Сведения о характерных точках границ уточняемого земельного участка с кадастровым номером 73:24:041720:119 :**  
Система координат МСК-73, зона 2 Зона № 2

| Обозначение характерных точек границ | Координаты, м  |   |  |              | Метод определения координат                             | Формулы, примененные для расчета средней квадратической погрешности определения координат характерных точек границ (Mt), с подставленными в такие формулы значениями и итоговые (вычисленные) значения Mt, м | Описание закрепления точки |
|--------------------------------------|--|---|--|--------------|---|--|----------------------------|
|                                      | содержатся в Едином государственном реестре недвижимости |   | определены в результате выполнения комплексных кадастровых работ |              |   |  |                            |
|                                      | X  | Y | X  | Y            |   |  |                            |
| 1                                    | 2  | 3 | 4  | 5            | 6   | 7  | 8                          |
| н261У                                | —  | — | 507 167,58   | 2 258 893,80 | Метод спутниковых геодезических измерений (определений) | Mt = 0,10  | —                          |
| н262У                                | —  | — | 507 171,36   | 2 258 901,75 |   |  |                            |
| н263У                                | —  | — | 507 171,58   | 2 258 921,93 |   |  |                            |

| 1     | 2 | 3 | 4          | 5            | 6   | 7         | 8 |
|-------|---|---|------------|--------------|---|-----------|---|
| н257У | — | — | 507 153,17 | 2 258 924,09 | Метод спутниковых геодезических измерений (определений) | Mt = 0,10 | — |
| н260У | — | — | 507 152,51 | 2 258 895,74 |   |           |   |
| н264У | — | — | 507 160,90 | 2 258 894,20 |   |           |   |
| н261У | — | — | 507 167,58 | 2 258 893,80 |   |           |   |

**2. Сведения о частях границ уточняемого земельного участка с кадастровым номером** 73:24:041720:119 :

| Обозначение части границ |       | Горизонтальное проложение (S), м | Описание прохождения части границ | Сведения о согласовании местоположения границ (согласовано/спорное) |
|--------------------------|-------|----------------------------------|-----------------------------------|---|
| от т.                    | до т. |                                  |                                   |   |
| 1                        | 2     | 3                                | 4                                 | 5   |
| н261У                    | н262У | 8,80                             | —                                 | согласовано   |
| н262У                    | н263У | 20,18                            |                                   |   |
| н263У                    | н257У | 18,54                            |                                   |   |
| н257У                    | н260У | 28,36                            |                                   |   |
| н260У                    | н264У | 8,53                             |                                   |   |
| н264У                    | н261У | 6,69                             |                                   |   |

**3. Сведения о характеристиках уточняемого земельного участка с кадастровым номером** 73:24:041720:119 :

| № п/п | Наименование характеристики земельного участка   | Значение характеристики   |
|-------|--|---|
| 1     | 2  | 3   |
| 1.    | Адрес земельного участка   | Ульяновская область, г. Ульяновск, р-н Ленинский, с/т Волжанка, уч. 119 |
| 1.1.  | Сведения о местоположении земельного участка (при отсутствии адреса) в структурированном в соответствии с федеральной информационной адресной системой виде      | —   |
| 1.2.  | Дополнительные сведения о местоположении земельного участка  | —   |
| 2.    | Площадь земельного участка ± величина погрешности определения (вычисления) площади ( $P \pm \Delta P$ ), м <sup>2</sup>  | 518 ± 8,00  |
| 3.    | Формула, примененная для вычисления предельной погрешности определения площади земельного участка, с подставленными значениями и итоговые (вычисленные) значения | $3,5 * 0,10 * \sqrt{(518,00)} = 8$                                      |

| 1    | 2  | 3                |
|------|--|------------------|
| 4.   | Площадь земельного участка согласно сведениям Единого государственного реестра недвижимости (Ркад), м <sup>2</sup>   | 518,00           |
| 5.   | Оценка расхождения Р и Ркад (Р - Ркад), м <sup>2</sup>   | 0                |
| 6.   | Предельный минимальный и максимальный размеры земельного участка (Рмин и Рмакс), м <sup>2</sup>  | —<br>—           |
| 7.   | Вид (виды) разрешенного использования  | Для садоводства  |
| 7.1. | Дополнительные сведения об использовании земельного участка  | —                |
| 8.   | Кадастровый или иной государственный учетный номер (инвентарный) здания, сооружения, объекта незавершенного строительства, расположенного на земельном участке | 73:24:041720:200 |
| 9.   | Сведения о земельных участках (землях общего пользования, территории общего пользования), посредством которых обеспечивается доступ                            | 73:24:041720:187 |
| 10.  | Иные сведения  | —                |

**4. Пояснения к сведениям об уточняемом земельном участке с кадастровым номером** 73:24:041720:119 :

|    |   |
|----|---|
| 1. | — |
|----|---|

**1. Сведения о характерных точках границ уточняемого земельного участка с кадастровым номером** 73:24:041720:122 :  
Система координат МСК-73, зона 2 Зона № 2

| Обозначение характерных точек границ | Координаты, м  |   |  |              | Метод определения координат                             | Формулы, примененные для расчета средней квадратической погрешности определения координат характерных точек границ (Mt), с подставленными в такие формулы значениями и итоговые (вычисленные) значения Mt, м | Описание закрепления точки |
|--------------------------------------|--|---|--|--------------|---|--|----------------------------|
|                                      | содержатся в Едином государственном реестре недвижимости |   | определены в результате выполнения комплексных кадастровых работ |              |   |  |                            |
|                                      | X  | Y | X  | Y            |   |  |                            |
| 1                                    | 2  | 3 | 4  | 5            | 6   | 7  | 8                          |
| 248                                  | —  | — | 507 080,81   | 2 258 563,85 | Метод спутниковых геодезических измерений (определений) | Mt = 0,10  | —                          |
| н265У                                | —  | — | 507 092,08   | 2 258 568,00 |   |  |                            |
| н266У                                | —  | — | 507 095,04   | 2 258 576,37 |   |  |                            |

| 1     | 2 | 3 | 4          | 5            | 6   | 7         | 8 |
|-------|---|---|------------|--------------|---|-----------|---|
| н267У | — | — | 507 095,27 | 2 258 583,35 | Метод спутниковых геодезических измерений (определений) | Mt = 0,10 | — |
| н268У | — | — | 507 094,27 | 2 258 583,35 |   |           |   |
| н269У | — | — | 507 088,31 | 2 258 584,67 |   |           |   |
| н270У | — | — | 507 054,96 | 2 258 589,75 |   |           |   |
| н271У | — | — | 507 055,44 | 2 258 576,29 |   |           |   |
| н249У | — | — | 507 067,37 | 2 258 570,44 |   |           |   |
| 248   | — | — | 507 080,81 | 2 258 563,85 |   |           |   |

**2. Сведения о частях границ уточняемого земельного участка с кадастровым номером 73:24:041720:122 :**

| Обозначение части границ |       | Горизонтальное проложение (S), м | Описание прохождения части границ | Сведения о согласовании местоположения границ (согласовано/спорное) |
|--------------------------|-------|----------------------------------|-----------------------------------|---|
| от т.                    | до т. |                                  |                                   |   |
| 1                        | 2     | 3                                | 4                                 | 5   |
| 248                      | н265У | 12,01                            | —                                 | согласовано   |
| н265У                    | н266У | 8,88                             |                                   |   |
| н266У                    | н267У | 6,98                             |                                   |   |
| н267У                    | н268У | 1,00                             |                                   |   |
| н268У                    | н269У | 6,10                             |                                   |   |
| н269У                    | н270У | 33,73                            |                                   |   |
| н270У                    | н271У | 13,47                            |                                   |   |
| н271У                    | н249У | 13,29                            |                                   |   |
| н249У                    | 248   | 14,97                            |                                   |   |

**3. Сведения о характеристиках уточняемого земельного участка с кадастровым номером 73:24:041720:122 :**

| № п/п | Наименование характеристики земельного участка | Значение характеристики |
|-------|--|-------------------------|
| 1     | 2  | 3                       |
|       |  |                         |

| 1   | 2  | 3   |
|---|--|---|
| 1.  | Адрес земельного участка   | Местоположение установлено относительно ориентира, расположенного в границах участка. Почтовый адрес ориентира: Ульяновская область, г. Ульяновск, р-н Ленинский, с/т "Волжанка", уч. 12. |
| 1.1.  | Сведения о местоположении земельного участка (при отсутствии адреса) в структурированном в соответствии с федеральной информационной адресной системой виде      | —   |
| 1.2.  | Дополнительные сведения о местоположении земельного участка  | —   |
| 2.  | Площадь земельного участка $\pm$ величина погрешности определения (вычисления) площади ( $P \pm \Delta P$ ), м <sup>2</sup>                                      | 700 $\pm$ 9,00  |
| 3.  | Формула, примененная для вычисления предельной погрешности определения площади земельного участка, с подставленными значениями и итоговые (вычисленные) значения | $3,5 * 0,10 * \sqrt{(700,00)} = 9$  |
| 4.  | Площадь земельного участка согласно сведениям Единого государственного реестра недвижимости (Ркад), м <sup>2</sup>   | 700,00  |
| 5.  | Оценка расхождения Р и Ркад ( $P - P_{кад}$ ), м <sup>2</sup>  | 0   |
| 6.  | Предельный минимальный и максимальный размеры земельного участка (Рмин и Рмакс), м <sup>2</sup>  | —<br>—  |
| 7.  | Вид (виды) разрешенного использования  | Для садоводства   |
| 7.1.  | Дополнительные сведения об использовании земельного участка  | —   |
| 8.  | Кадастровый или иной государственный учетный номер (инвентарный) здания, сооружения, объекта незавершенного строительства, расположенного на земельном участке   | —   |
| 9.  | Сведения о земельных участках (землях общего пользования, территории общего пользования), посредством которых обеспечивается доступ                              | 73:24:041720:187  |
| 10.   | Иные сведения  | —   |
| <b>4. Пояснения к сведениям об уточняемом земельном участке с кадастровым номером</b> |  | <b>73:24:041720:122</b> :   |
| 1.  | —  | —   |

**1. Сведения о характерных точках границ уточняемого земельного участка с кадастровым номером** 73:24:041720:123 :  
 Система координат МСК-73, зона 2 Зона № 2

| Обозначение характерных точек границ | Координаты, м  |   |  |              | Метод определения координат                             | Формулы, примененные для расчета средней квадратической погрешности определения координат характерных точек границ (Mt), с подставленными в такие формулы значениями и итоговые (вычисленные) значения Mt, м | Описание закрепления точки |
|--------------------------------------|--|---|--|--------------|---|--|----------------------------|
|                                      | содержатся в Едином государственном реестре недвижимости |   | определены в результате выполнения комплексных кадастровых работ |              |   |  |                            |
|                                      | X  | Y | X  | Y            |   |  |                            |
| 1                                    | 2  | 3 | 4  | 5            | 6   | 7  | 8                          |
| 254                                  | —  | — | 507 132,30   | 2 258 932,96 | Метод спутниковых геодезических измерений (определений) | Mt = 0,10  | —                          |
| н272У                                | —  | — | 507 131,91   | 2 258 945,58 |   |  |                            |
| 273                                  | —  | — | 507 132,02   | 2 258 957,63 |   |  |                            |
| 274                                  | —  | — | 507 132,44   | 2 258 966,84 |   |  |                            |
| 275                                  | —  | — | 507 132,11   | 2 258 969,05 |   |  |                            |
| 276                                  | —  | — | 507 130,96   | 2 258 968,93 |   |  |                            |
| 277                                  | —  | — | 507 125,37   | 2 258 968,21 |   |  |                            |
| 278                                  | —  | — | 507 125,29   | 2 258 968,48 |   |  |                            |
| 279                                  | —  | — | 507 118,58   | 2 258 967,98 |   |  |                            |
| 280                                  | —  | — | 507 114,20   | 2 258 967,55 |   |  |                            |
| 281                                  | —  | — | 507 112,97   | 2 258 966,17 |   |  |                            |
| 282                                  | —  | — | 507 112,39   | 2 258 962,19 |   |  |                            |

| 1   | 2 | 3 | 4          | 5            | 6   | 7         | 8 |
|-----|---|---|------------|--------------|---|-----------|---|
| 283 | — | — | 507 114,07 | 2 258 953,61 | Метод спутниковых геодезических измерений (определений) | Mt = 0,10 | — |
| 284 | — | — | 507 122,30 | 2 258 932,49 |   |           |   |
| 255 | — | — | 507 122,91 | 2 258 930,30 |   |           |   |
| 254 | — | — | 507 132,30 | 2 258 932,96 |   |           |   |

**2. Сведения о частях границ уточняемого земельного участка с кадастровым номером 73:24:041720:123 :**

| Обозначение части границ |       | Горизонтальное проложение (S), м | Описание прохождения части границ | Сведения о согласовании местоположения границ (согласовано/спорное) |
|--------------------------|-------|----------------------------------|-----------------------------------|---|
| от т.                    | до т. |                                  |                                   |   |
| 1                        | 2     | 3                                | 4                                 | 5   |
| 254                      | н272У | 12,63                            | —                                 | согласовано   |
| н272У                    | 273   | 12,05                            |                                   |   |
| 273                      | 274   | 9,22                             |                                   |   |
| 274                      | 275   | 2,23                             |                                   |   |
| 275                      | 276   | 1,16                             |                                   |   |
| 276                      | 277   | 5,64                             |                                   |   |
| 277                      | 278   | 0,28                             |                                   |   |
| 278                      | 279   | 6,73                             |                                   |   |
| 279                      | 280   | 4,40                             |                                   |   |
| 280                      | 281   | 1,85                             |                                   |   |
| 281                      | 282   | 4,02                             |                                   |   |
| 282                      | 283   | 8,74                             |                                   |   |
| 283                      | 284   | 22,67                            |                                   |   |
| 284                      | 255   | 2,27                             |                                   |   |
| 255                      | 254   | 9,76                             |                                   |   |

**3. Сведения о характеристиках уточняемого земельного участка с кадастровым номером 73:24:041720:123 :**

| № п/п | Наименование характеристики земельного участка | Значение характеристики |
|-------|--|-------------------------|
| 1     | 2  | 3                       |
|       |  |                         |

| 1   | 2  | 3   |
|---|--|---|
| 1.  | Адрес земельного участка   | Ульяновская область, г. Ульяновск, р-н Ленинский, с/т Волжанка, уч. 123 |
| 1.1.  | Сведения о местоположении земельного участка (при отсутствии адреса) в структурированном в соответствии с федеральной информационной адресной системой виде      | —   |
| 1.2.  | Дополнительные сведения о местоположении земельного участка  | —   |
| 2.  | Площадь земельного участка ± величина погрешности определения (вычисления) площади ( $P \pm \Delta P$ ), м <sup>2</sup>  | 580 ± 8,00  |
| 3.  | Формула, примененная для вычисления предельной погрешности определения площади земельного участка, с подставленными значениями и итоговые (вычисленные) значения | $3,5 * 0,10 * \sqrt{(580,00)} = 8$                                      |
| 4.  | Площадь земельного участка согласно сведениям Единого государственного реестра недвижимости (Ркад), м <sup>2</sup>   | 573,00  |
| 5.  | Оценка расхождения Р и Ркад ( $P - P_{кад}$ ), м <sup>2</sup>  | 7   |
| 6.  | Предельный минимальный и максимальный размеры земельного участка (Рмин и Рмакс), м <sup>2</sup>  | —<br>—  |
| 7.  | Вид (виды) разрешенного использования  | Для садоводства   |
| 7.1.  | Дополнительные сведения об использовании земельного участка  | —   |
| 8.  | Кадастровый или иной государственный учетный номер (инвентарный) здания, сооружения, объекта незавершенного строительства, расположенного на земельном участке   | —   |
| 9.  | Сведения о земельных участках (землях общего пользования, территории общего пользования), посредством которых обеспечивается доступ                              | 73:24:041720:187  |
| 10.   | Иные сведения  | —   |
| <b>4. Пояснения к сведениям об уточняемом земельном участке с кадастровым номером</b> |  | <b>73:24:041720:123</b> :   |
| 1.  | —  | —   |



**1. Сведения о характерных точках границ уточняемого земельного участка с кадастровым номером** 73:24:041720:125 :  
 Система координат МСК-73, зона 2 Зона № 2

| Обозначение характерных точек границ | Координаты, м  |   |  |              | Метод определения координат                             | Формулы, примененные для расчета средней квадратической погрешности определения координат характерных точек границ (Mt), с подставленными в такие формулы значениями и итоговые (вычисленные) значения Mt, м | Описание закрепления точки |
|--------------------------------------|--|---|--|--------------|---|--|----------------------------|
|                                      | содержатся в Едином государственном реестре недвижимости |   | определены в результате выполнения комплексных кадастровых работ |              |   |  |                            |
|                                      | X  | Y | X  | Y            |   |  |                            |
| 1                                    | 2  | 3 | 4  | 5            | 6   | 7  | 8                          |
| 258                                  | —  | — | 507 143,63   | 2 258 923,00 | Метод спутниковых геодезических измерений (определений) | Mt = 0,10  | —                          |
| н257У                                | —  | — | 507 153,17   | 2 258 924,09 |   |  |                            |
| н285У                                | —  | — | 507 153,13   | 2 258 936,10 |   |  |                            |
| н286У                                | —  | — | 507 153,09   | 2 258 971,49 |   |  |                            |
| н287У                                | —  | — | 507 152,97   | 2 258 972,43 |   |  |                            |
| 288                                  | —  | — | 507 141,55   | 2 258 971,30 |   |  |                            |
| н289У                                | —  | — | 507 143,48   | 2 258 936,49 |   |  |                            |
| 258                                  | —  | — | 507 143,63   | 2 258 923,00 |   |  |                            |

**2. Сведения о частях границ уточняемого земельного участка с кадастровым номером** 73:24:041720:125 :

| Обозначение части границ |       | Горизонтальное проложение (S), м | Описание прохождения части границ | Сведения о согласовании местоположения границ (согласовано/спорное) |
|--------------------------|-------|----------------------------------|-----------------------------------|---|
| от т.                    | до т. |                                  |                                   |   |
| 1                        | 2     | 3                                | 4                                 | 5   |
| 258                      | н257У | 9,60                             | —                                 | согласовано   |
| н257У                    | н285У | 12,01                            |                                   |   |
| н285У                    | н286У | 35,39                            |                                   |   |
| н286У                    | н287У | 0,95                             |                                   |   |

| 1     | 2     | 3     | 4 | 5           |
|-------|-------|-------|---|-------------|
| н287У | 288   | 11,48 | — | согласовано |
| 288   | н289У | 34,86 |   |             |
| н289У | 258   | 13,49 |   |             |

**3. Сведения о характеристиках уточняемого земельного участка с кадастровым номером** 73:24:041720:125 :

| № п/п | Наименование характеристики земельного участка   | Значение характеристики   |
|-------|--|---|
| 1     | 2  | 3   |
| 1.    | Адрес земельного участка   | Ульяновская область, г. Ульяновск, р-н Ленинский, с/т Волжанка, уч. 125 |
| 1.1.  | Сведения о местоположении земельного участка (при отсутствии адреса) в структурированном в соответствии с федеральной информационной адресной системой виде      | —   |
| 1.2.  | Дополнительные сведения о местоположении земельного участка  | —   |
| 2.    | Площадь земельного участка ± величина погрешности определения (вычисления) площади ( $P \pm \Delta P$ ), м <sup>2</sup>  | 500 ± 8,00  |
| 3.    | Формула, примененная для вычисления предельной погрешности определения площади земельного участка, с подставленными значениями и итоговые (вычисленные) значения | $3,5 * 0,10 * \sqrt{(500,00)} = 8$                                      |
| 4.    | Площадь земельного участка согласно сведениям Единого государственного реестра недвижимости (Ркад), м <sup>2</sup>   | 500,00  |
| 5.    | Оценка расхождения Р и Ркад ( $P - P_{кад}$ ), м <sup>2</sup>  | 0   |
| 6.    | Предельный минимальный и максимальный размеры земельного участка (Рмин и Рмакс), м <sup>2</sup>  | —<br>—  |
| 7.    | Вид (виды) разрешенного использования  | Для садоводства   |
| 7.1.  | Дополнительные сведения об использовании земельного участка  | —   |
| 8.    | Кадастровый или иной государственный учетный номер (инвентарный) здания, сооружения, объекта незавершенного строительства, расположенного на земельном участке   | 73:24:041720:228  |
| 9.    | Сведения о земельных участках (землях общего пользования, территории общего пользования), посредством которых обеспечивается доступ                              | 73:24:041720:184, 73:24:041720:187                                      |
| 10.   | Иные сведения  | —   |

**4. Пояснения к сведениям об уточняемом земельном участке с кадастровым номером** 73:24:041720:125 :

|    |   |
|----|---|
| 1. | — |
|----|---|

**1. Сведения о характерных точках границ уточняемого земельного участка с кадастровым номером** 73:24:041720:126 :  
 Система координат МСК-73, зона 2 Зона № 2

| Обозначение характерных точек границ | Координаты, м  |   |  |              | Метод определения координат                             | Формулы, примененные для расчета средней квадратической погрешности определения координат характерных точек границ (Mt), с подставленными в такие формулы значениями и итоговые (вычисленные) значения Mt, м | Описание закрепления точки |
|--------------------------------------|--|---|--|--------------|---|--|----------------------------|
|                                      | содержатся в Едином государственном реестре недвижимости |   | определены в результате выполнения комплексных кадастровых работ |              |   |  |                            |
|                                      | X  | Y | X  | Y            |   |  |                            |
| 1                                    | 2  | 3 | 4  | 5            | 6   | 7  | 8                          |
| н290У                                | —  | — | 507 183,74   | 2 258 931,77 | Метод спутниковых геодезических измерений (определений) | Mt = 0,10  | —                          |
| н291У                                | —  | — | 507 176,20   | 2 258 932,84 |   |  |                            |
| н292У                                | —  | — | 507 166,37   | 2 258 934,21 |   |  |                            |
| н293У                                | —  | — | 507 157,69   | 2 258 935,46 |   |  |                            |
| н285У                                | —  | — | 507 153,13   | 2 258 936,10 |   |  |                            |
| н257У                                | —  | — | 507 153,17   | 2 258 924,09 |   |  |                            |
| н263У                                | —  | — | 507 171,58   | 2 258 921,93 |   |  |                            |
| н294У                                | —  | — | 507 180,70   | 2 258 921,10 |   |  |                            |
| н290У                                | —  | — | 507 183,74   | 2 258 931,77 |   |  |                            |

**2. Сведения о частях границ уточняемого земельного участка с кадастровым номером** 73:24:041720:126 :

| Обозначение части границ |       | Горизонтальное проложение (S), м | Описание прохождения части границ | Сведения о согласовании местоположения границ (согласовано/спорное) |
|--------------------------|-------|----------------------------------|-----------------------------------|---|
| от т.                    | до т. |                                  |                                   |   |
| 1                        | 2     | 3                                | 4                                 | 5   |
| н290У                    | н291У | 7,62                             | —                                 | согласовано   |
| н291У                    | н292У | 9,93                             |                                   |   |

| 1     | 2     | 3     | 4 | 5           |
|-------|-------|-------|---|-------------|
| н292У | н293У | 8,77  | — | согласовано |
| н293У | н285У | 4,60  |   |             |
| н285У | н257У | 12,01 |   |             |
| н257У | н263У | 18,54 |   |             |
| н263У | н294У | 9,16  |   |             |
| н294У | н290У | 11,09 |   |             |

**3. Сведения о характеристиках уточняемого земельного участка с кадастровым номером 73:24:041720:126 :**

| № п/п | Наименование характеристики земельного участка   | Значение характеристики   |
|-------|--|---|
| 1     | 2  | 3   |
| 1.    | Адрес земельного участка   | Ульяновская область, г. Ульяновск, р-н Ленинский, с/т Волжанка, уч. 126 |
| 1.1.  | Сведения о местоположении земельного участка (при отсутствии адреса) в структурированном в соответствии с федеральной информационной адресной системой виде      | —   |
| 1.2.  | Дополнительные сведения о местоположении земельного участка  | —   |
| 2.    | Площадь земельного участка ± величина погрешности определения (вычисления) площади ( $P \pm \Delta P$ ), м <sup>2</sup>  | $337 \pm 6,00$  |
| 3.    | Формула, примененная для вычисления предельной погрешности определения площади земельного участка, с подставленными значениями и итоговые (вычисленные) значения | $3,5*0,10*\sqrt{(337,00)} = 6$  |
| 4.    | Площадь земельного участка согласно сведениям Единого государственного реестра недвижимости ( $R_{кад}$ ), м <sup>2</sup>  | 315,00  |
| 5.    | Оценка расхождения $P$ и $R_{кад}$ ( $P - R_{кад}$ ), м <sup>2</sup>   | 22  |
| 6.    | Предельный минимальный и максимальный размеры земельного участка ( $R_{мин}$ и $R_{макс}$ ), м <sup>2</sup>  | —<br>—  |
| 7.    | Вид (виды) разрешенного использования  | Для садоводства   |
| 7.1.  | Дополнительные сведения об использовании земельного участка  | —   |
| 8.    | Кадастровый или иной государственный учетный номер (инвентарный) здания, сооружения, объекта незавершенного строительства, расположенного на земельном участке   | —   |
| 9.    | Сведения о земельных участках (землях общего пользования, территории общего пользования), посредством которых обеспечивается доступ                              | 73:24:041720:187  |
| 10.   | Иные сведения  | —   |

**4. Пояснения к сведениям об уточняемом земельном участке с кадастровым номером** 73:24:041720:126 :

1. —

**1. Сведения о характерных точках границ уточняемого земельного участка с кадастровым номером** 73:24:041720:127 :

Система координат МСК-73, зона 2 Зона № 2

| Обозначение характерных точек границ | Координаты, м  |   |  |              | Метод определения координат                             | Формулы, примененные для расчета средней квадратической погрешности определения координат характерных точек границ (Mt), с подставленными в такие формулы значениями и итоговые (вычисленные) значения Mt, м | Описание закрепления точки |
|--------------------------------------|--|---|--|--------------|---|--|----------------------------|
|                                      | содержатся в Едином государственном реестре недвижимости |   | определены в результате выполнения комплексных кадастровых работ |              |   |  |                            |
|                                      | X  | Y | X  | Y            |   |  |                            |
| 1                                    | 2  | 3 | 4  | 5            | 6   | 7  | 8                          |
| н295У                                | —  | — | 507 156,94   | 2 258 972,17 | Метод спутниковых геодезических измерений (определений) | Mt = 0,10  | —                          |
| н293У                                | —  | — | 507 157,69   | 2 258 935,46 |   |  |                            |
| н292У                                | —  | — | 507 166,37   | 2 258 934,21 |   |  |                            |
| н296У                                | —  | — | 507 169,36   | 2 258 973,30 |   |  |                            |
| н295У                                | —  | — | 507 156,94   | 2 258 972,17 |   |  |                            |

**2. Сведения о частях границ уточняемого земельного участка с кадастровым номером** 73:24:041720:127 :

| Обозначение части границ |       | Горизонтальное проложение (S), м | Описание прохождения части границ | Сведения о согласовании местоположения границ (согласовано/спорное) |
|--------------------------|-------|----------------------------------|-----------------------------------|---|
| от т.                    | до т. |                                  |                                   |   |
| 1                        | 2     | 3                                | 4                                 | 5   |
| н295У                    | н293У | 36,72                            | —                                 | согласовано   |
| н293У                    | н292У | 8,77                             |                                   |   |
| н292У                    | н296У | 39,20                            |                                   |   |
| н296У                    | н295У | 12,47                            |                                   |   |

**3. Сведения о характеристиках уточняемого земельного участка с кадастровым номером** 73:24:041720:127 :

| № п/п | Наименование характеристики земельного участка | Значение характеристики |
|-------|--|-------------------------|
| 1     | 2  | 3                       |
| 1     | 2  | 3                       |

| 1   | 2  | 3  |
|---|--|--|
| 1.  | Адрес земельного участка   | обл. Ульяновская, г. Ульяновск, р-н Ленинский, с/т "Волжанка", участок № 127 |
| 1.1.  | Сведения о местоположении земельного участка (при отсутствии адреса) в структурированном в соответствии с федеральной информационной адресной системой виде      | —  |
| 1.2.  | Дополнительные сведения о местоположении земельного участка  | —  |
| 2.  | Площадь земельного участка ± величина погрешности определения (вычисления) площади ( $P \pm \Delta P$ ), м <sup>2</sup>  | 400 ± 7,00   |
| 3.  | Формула, примененная для вычисления предельной погрешности определения площади земельного участка, с подставленными значениями и итоговые (вычисленные) значения | $3,5 * 0,10 * \sqrt{(400,00)} = 7$   |
| 4.  | Площадь земельного участка согласно сведениям Единого государственного реестра недвижимости (Ркад), м <sup>2</sup>   | 400,00   |
| 5.  | Оценка расхождения Р и Ркад ( $P - P_{кад}$ ), м <sup>2</sup>  | 0  |
| 6.  | Предельный минимальный и максимальный размеры земельного участка (Рмин и Рмакс), м <sup>2</sup>  | —<br>—   |
| 7.  | Вид (виды) разрешенного использования  | Для садоводства  |
| 7.1.  | Дополнительные сведения об использовании земельного участка  | —  |
| 8.  | Кадастровый или иной государственный учетный номер (инвентарный) здания, сооружения, объекта незавершенного строительства, расположенного на земельном участке   | —  |
| 9.  | Сведения о земельных участках (землях общего пользования, территории общего пользования), посредством которых обеспечивается доступ                              | 73:24:041720:184, 73:24:041720:187   |
| 10.   | Иные сведения  | —  |
| <b>4. Пояснения к сведениям об уточняемом земельном участке с кадастровым номером</b> |  | <b>73:24:041720:127</b> :  |
| 1.  | —  | —  |

**1. Сведения о характерных точках границ уточняемого земельного участка с кадастровым номером** 73:24:041720:128 :  
 Система координат МСК-73, зона 2 Зона № 2

| Обозначение характерных точек границ | Координаты, м  |   |  |              | Метод определения координат                             | Формулы, примененные для расчета средней квадратической погрешности определения координат характерных точек границ (Mt), с подставленными в такие формулы значениями и итоговые (вычисленные) значения Mt, м | Описание закрепления точки |
|--------------------------------------|--|---|--|--------------|---|--|----------------------------|
|                                      | содержатся в Едином государственном реестре недвижимости |   | определены в результате выполнения комплексных кадастровых работ |              |   |  |                            |
|                                      | X  | Y | X  | Y            |   |  |                            |
| 1                                    | 2  | 3 | 4  | 5            | 6   | 7  | 8                          |
| н296У                                | —  | — | 507 169,36   | 2 258 973,30 | Метод спутниковых геодезических измерений (определений) | Mt = 0,10  | —                          |
| н292У                                | —  | — | 507 166,37   | 2 258 934,21 |   |  |                            |
| н291У                                | —  | — | 507 176,20   | 2 258 932,84 |   |  |                            |
| н297У                                | —  | — | 507 179,26   | 2 258 975,23 |   |  |                            |
| н298У                                | —  | — | 507 171,04   | 2 258 973,46 |   |  |                            |
| н296У                                | —  | — | 507 169,36   | 2 258 973,30 |   |  |                            |

**2. Сведения о частях границ уточняемого земельного участка с кадастровым номером** 73:24:041720:128 :

| Обозначение части границ |       | Горизонтальное проложение (S), м | Описание прохождения части границ | Сведения о согласовании местоположения границ (согласовано/спорное) |
|--------------------------|-------|----------------------------------|-----------------------------------|---|
| от т.                    | до т. |                                  |                                   |   |
| 1                        | 2     | 3                                | 4                                 | 5   |
| н296У                    | н292У | 39,20                            | —                                 | согласовано   |
| н292У                    | н291У | 9,93                             |                                   |   |
| н291У                    | н297У | 42,50                            |                                   |   |
| н297У                    | н298У | 8,41                             |                                   |   |
| н298У                    | н296У | 1,69                             |                                   |   |

**3. Сведения о характеристиках уточняемого земельного участка с кадастровым номером** 73:24:041720:128 :

| № п/п | Наименование характеристики земельного участка | Значение характеристики |
|-------|--|-------------------------|
| 1     | 2  | 3                       |
| 1     | 2  | 3                       |

| 1   | 2  | 3  |
|---|--|--|
| 1.  | Адрес земельного участка   | Местоположение установлено относительно ориентира, расположенного в границах участка. Почтовый адрес ориентира: обл Ульяновская г Ульяновск р-н Ленинский с/т "Волжанка"участок № 128. |
| 1.1.  | Сведения о местоположении земельного участка (при отсутствии адреса) в структурированном в соответствии с федеральной информационной адресной системой виде      | —  |
| 1.2.  | Дополнительные сведения о местоположении земельного участка  | —  |
| 2.  | Площадь земельного участка $\pm$ величина погрешности определения (вычисления) площади ( $P \pm \Delta P$ ), м <sup>2</sup>                                      | 400 $\pm$ 7,00   |
| 3.  | Формула, примененная для вычисления предельной погрешности определения площади земельного участка, с подставленными значениями и итоговые (вычисленные) значения | $3,5*0,10*\sqrt{(400,00)} = 7$   |
| 4.  | Площадь земельного участка согласно сведениям Единого государственного реестра недвижимости (Ркад), м <sup>2</sup>   | 400,00   |
| 5.  | Оценка расхождения Р и Ркад ( $P - P_{кад}$ ), м <sup>2</sup>  | 0  |
| 6.  | Предельный минимальный и максимальный размеры земельного участка ( $P_{мин}$ и $P_{макс}$ ), м <sup>2</sup>  | —<br>—   |
| 7.  | Вид (виды) разрешенного использования  | Для садоводства  |
| 7.1.  | Дополнительные сведения об использовании земельного участка  | —  |
| 8.  | Кадастровый или иной государственный учетный номер (инвентарный) здания, сооружения, объекта незавершенного строительства, расположенного на земельном участке   | —  |
| 9.  | Сведения о земельных участках (землях общего пользования, территории общего пользования), посредством которых обеспечивается доступ                              | 73:24:041720:187   |
| 10.   | Иные сведения  | —  |
| <b>4. Пояснения к сведениям об уточняемом земельном участке с кадастровым номером</b> |  | <b>73:24:041720:128</b> :  |
| 1.  | —  | —  |



**1. Сведения о характерных точках границ уточняемого земельного участка с кадастровым номером** 73:24:041720:129 :  
 Система координат МСК-73, зона 2 Зона № 2

| Обозначение характерных точек границ | Координаты, м  |   |  |              | Метод определения координат                             | Формулы, примененные для расчета средней квадратической погрешности определения координат характерных точек границ (Mt), с подставленными в такие формулы значениями и итоговые (вычисленные) значения Mt, м | Описание закрепления точки |
|--------------------------------------|--|---|--|--------------|---|--|----------------------------|
|                                      | содержатся в Едином государственном реестре недвижимости |   | определены в результате выполнения комплексных кадастровых работ |              |   |  |                            |
|                                      | X  | Y | X  | Y            |   |  |                            |
| 1                                    | 2  | 3 | 4  | 5            | 6   | 7  | 8                          |
| н297У                                | —  | — | 507 179,26   | 2 258 975,23 | Метод спутниковых геодезических измерений (определений) | Mt = 0,10  | —                          |
| н291У                                | —  | — | 507 176,20   | 2 258 932,84 |   |  |                            |
| н290У                                | —  | — | 507 183,74   | 2 258 931,77 |   |  |                            |
| н299У                                | —  | — | 507 186,26   | 2 258 940,55 |   |  |                            |
| н300У                                | —  | — | 507 188,01   | 2 258 969,00 |   |  |                            |
| н301У                                | —  | — | 507 188,13   | 2 258 976,77 |   |  |                            |
| н302У                                | —  | — | 507 185,45   | 2 258 976,31 |   |  |                            |
| н297У                                | —  | — | 507 179,26   | 2 258 975,23 |   |  |                            |

**2. Сведения о частях границ уточняемого земельного участка с кадастровым номером** 73:24:041720:129 :

| Обозначение части границ |       | Горизонтальное проложение (S), м | Описание прохождения части границ | Сведения о согласовании местоположения границ (согласовано/спорное) |
|--------------------------|-------|----------------------------------|-----------------------------------|---|
| от т.                    | до т. |                                  |                                   |   |
| 1                        | 2     | 3                                | 4                                 | 5   |
| н297У                    | н291У | 42,50                            | —                                 | согласовано   |
| н291У                    | н290У | 7,62                             |                                   |   |
| н290У                    | н299У | 9,13                             |                                   |   |
| н299У                    | н300У | 28,50                            |                                   |   |

| 1     | 2     | 3    | 4 | 5           |
|-------|-------|------|---|-------------|
| н300У | н301У | 7,77 | — | согласовано |
| н301У | н302У | 2,72 |   |             |
| н302У | н297У | 6,28 |   |             |

**3. Сведения о характеристиках уточняемого земельного участка с кадастровым номером** 73:24:041720:129 :

| № п/п | Наименование характеристики земельного участка   | Значение характеристики   |
|-------|--|---|
| 1     | 2  | 3   |
| 1.    | Адрес земельного участка   | Ульяновская область, г. Ульяновск, р-н Ленинский, с/т "Волжанка"участок № 129 |
| 1.1.  | Сведения о местоположении земельного участка (при отсутствии адреса) в структурированном в соответствии с федеральной информационной адресной системой виде      | —   |
| 1.2.  | Дополнительные сведения о местоположении земельного участка  | —   |
| 2.    | Площадь земельного участка ± величина погрешности определения (вычисления) площади ( $P \pm \Delta P$ ), м <sup>2</sup>  | 400 ± 7,00  |
| 3.    | Формула, примененная для вычисления предельной погрешности определения площади земельного участка, с подставленными значениями и итоговые (вычисленные) значения | $3,5*0,10*\sqrt{(400,00)} = 7$  |
| 4.    | Площадь земельного участка согласно сведениям Единого государственного реестра недвижимости (Ркад), м <sup>2</sup>   | 400,00  |
| 5.    | Оценка расхождения Р и Ркад ( $P - P_{кад}$ ), м <sup>2</sup>  | 0   |
| 6.    | Предельный минимальный и максимальный размеры земельного участка (Рмин и Рмакс), м <sup>2</sup>  | —<br>—  |
| 7.    | Вид (виды) разрешенного использования  | Для садоводства   |
| 7.1.  | Дополнительные сведения об использовании земельного участка  | —   |
| 8.    | Кадастровый или иной государственный учетный номер (инвентарный) здания, сооружения, объекта незавершенного строительства, расположенного на земельном участке   | —   |
| 9.    | Сведения о земельных участках (землях общего пользования, территории общего пользования), посредством которых обеспечивается доступ                              | 73:24:041720:187  |
| 10.   | Иные сведения  | —   |

**4. Пояснения к сведениям об уточняемом земельном участке с кадастровым номером** 73:24:041720:129 :

|    |   |
|----|---|
| 1. | — |
|----|---|

**1. Сведения о характерных точках границ уточняемого земельного участка с кадастровым номером** 73:24:041720:136 :  
 Система координат МСК-73, зона 2 Зона № 2

| Обозначение характерных точек границ | Координаты, м  |   |  |              | Метод определения координат                             | Формулы, примененные для расчета средней квадратической погрешности определения координат характерных точек границ (Mt), с подставленными в такие формулы значениями и итоговые (вычисленные) значения Mt, м | Описание закрепления точки |
|--------------------------------------|--|---|--|--------------|---|--|----------------------------|
|                                      | содержатся в Едином государственном реестре недвижимости |   | определены в результате выполнения комплексных кадастровых работ |              |   |  |                            |
|                                      | X  | Y | X  | Y            |   |  |                            |
| 1                                    | 2  | 3 | 4  | 5            | 6   | 7  | 8                          |
| 303                                  | —  | — | 506 995,20   | 2 258 963,74 | Аналитический метод                                     | Mt = 0,10  | —                          |
| 304                                  | —  | — | 507 003,07   | 2 258 962,98 |   |  |                            |
| 305                                  | —  | — | 507 011,52   | 2 258 962,15 |   |  |                            |
| н306У                                | —  | — | 507 008,23   | 2 258 988,28 | Метод спутниковых геодезических измерений (определений) |  |                            |
| н307У                                | —  | — | 506 992,91   | 2 258 986,27 |   |  |                            |
| 303                                  | —  | — | 506 995,20   | 2 258 963,74 | Аналитический метод                                     |  |                            |

**2. Сведения о частях границ уточняемого земельного участка с кадастровым номером** 73:24:041720:136 :

| Обозначение части границ |       | Горизонтальное проложение (S), м | Описание прохождения части границ | Сведения о согласовании местоположения границ (согласовано/спорное) |
|--------------------------|-------|----------------------------------|-----------------------------------|---|
| от т.                    | до т. |                                  |                                   |   |
| 1                        | 2     | 3                                | 4                                 | 5   |
| 303                      | 304   | 7,91                             | —                                 | согласовано   |
| 304                      | 305   | 8,49                             |                                   |   |
| 305                      | н306У | 26,34                            |                                   |   |
| н306У                    | н307У | 15,45                            |                                   |   |
| н307У                    | 303   | 22,65                            |                                   |   |

**3. Сведения о характеристиках уточняемого земельного участка с кадастровым номером** 73:24:041720:136 :

| № п/п | Наименование характеристики земельного участка | Значение характеристики |
|-------|--|-------------------------|
| 1     | 2  | 3                       |
|       |  |                         |

| 1   | 2  | 3   |
|---|--|---|
| 1.  | Адрес земельного участка   | Ульяновская область, г. Ульяновск, р-н Ленинский, с/т "Волжанка", участок № 136 |
| 1.1.  | Сведения о местоположении земельного участка (при отсутствии адреса) в структурированном в соответствии с федеральной информационной адресной системой виде      | —   |
| 1.2.  | Дополнительные сведения о местоположении земельного участка  | —   |
| 2.  | Площадь земельного участка ± величина погрешности определения (вычисления) площади ( $P \pm \Delta P$ ), м <sup>2</sup>  | 385 ± 7,00  |
| 3.  | Формула, примененная для вычисления предельной погрешности определения площади земельного участка, с подставленными значениями и итоговые (вычисленные) значения | $3,5 * 0,10 * \sqrt{(385,00)} = 7$  |
| 4.  | Площадь земельного участка согласно сведениям Единого государственного реестра недвижимости (Ркад), м <sup>2</sup>   | 380,00  |
| 5.  | Оценка расхождения Р и Ркад ( $P - P_{кад}$ ), м <sup>2</sup>  | 5   |
| 6.  | Предельный минимальный и максимальный размеры земельного участка (Рмин и Рмакс), м <sup>2</sup>  | —<br>—  |
| 7.  | Вид (виды) разрешенного использования  | Для садоводства   |
| 7.1.  | Дополнительные сведения об использовании земельного участка  | —   |
| 8.  | Кадастровый или иной государственный учетный номер (инвентарный) здания, сооружения, объекта незавершенного строительства, расположенного на земельном участке   | 73:24:041720:259  |
| 9.  | Сведения о земельных участках (землях общего пользования, территории общего пользования), посредством которых обеспечивается доступ                              | 73:24:041720:187  |
| 10.   | Иные сведения  | —   |
| <b>4. Пояснения к сведениям об уточняемом земельном участке с кадастровым номером</b> |  | <b>73:24:041720:136</b> :   |
| 1.  | —  | —   |

**1. Сведения о характерных точках границ уточняемого земельного участка с кадастровым номером** 73:24:041720:139 :  
 Система координат МСК-73, зона 2 Зона № 2

| Обозначение характерных точек границ | Координаты, м  |   |  |              | Метод определения координат                             | Формулы, примененные для расчета средней квадратической погрешности определения координат характерных точек границ (Mt), с подставленными в такие формулы значениями и итоговые (вычисленные) значения Mt, м | Описание закрепления точки |
|--------------------------------------|--|---|--|--------------|---|--|----------------------------|
|                                      | содержатся в Едином государственном реестре недвижимости |   | определены в результате выполнения комплексных кадастровых работ |              |   |  |                            |
|                                      | X  | Y | X  | Y            |   |  |                            |
| 1                                    | 2  | 3 | 4  | 5            | 6   | 7  | 8                          |
| 135                                  | —  | — | 507 126,87   | 2 258 588,60 | Метод спутниковых геодезических измерений (определений) | Mt = 0,10  | —                          |
| н308У                                | —  | — | 507 127,95   | 2 258 595,16 |   |  |                            |
| н309У                                | —  | — | 507 129,79   | 2 258 615,68 |   |  |                            |
| н310У                                | —  | — | 507 120,21   | 2 258 617,31 |   |  |                            |
| н311У                                | —  | — | 507 119,84   | 2 258 609,67 |   |  |                            |
| н136У                                | —  | — | 507 109,89   | 2 258 589,32 |   |  |                            |
| 135                                  | —  | — | 507 126,87   | 2 258 588,60 |   |  |                            |

**2. Сведения о частях границ уточняемого земельного участка с кадастровым номером** 73:24:041720:139 :

| Обозначение части границ |       | Горизонтальное проложение (S), м | Описание прохождения части границ | Сведения о согласовании местоположения границ (согласовано/спорное) |
|--------------------------|-------|----------------------------------|-----------------------------------|---|
| от т.                    | до т. |                                  |                                   |   |
| 1                        | 2     | 3                                | 4                                 | 5   |
| 135                      | н308У | 6,65                             | —                                 | согласовано   |
| н308У                    | н309У | 20,60                            |                                   |   |
| н309У                    | н310У | 9,72                             |                                   |   |
| н310У                    | н311У | 7,65                             |                                   |   |
| н311У                    | н136У | 22,65                            |                                   |   |
| н136У                    | 135   | 17,00                            |                                   |   |

**3. Сведения о характеристиках уточняемого земельного участка с кадастровым номером 73:24:041720:139 :**

| № п/п | Наименование характеристики земельного участка   | Значение характеристики   |
|-------|--|---|
| 1     | 2  | 3   |
| 1.    | Адрес земельного участка   | Ульяновская область, г. Ульяновск, р-н Ленинский, с/т Волжанка, уч. 11А |
| 1.1.  | Сведения о местоположении земельного участка (при отсутствии адреса) в структурированном в соответствии с федеральной информационной адресной системой виде      | —   |
| 1.2.  | Дополнительные сведения о местоположении земельного участка  | —   |
| 2.    | Площадь земельного участка ± величина погрешности определения (вычисления) площади ( $P \pm \Delta P$ ), м <sup>2</sup>  | 344 ± 6,00  |
| 3.    | Формула, примененная для вычисления предельной погрешности определения площади земельного участка, с подставленными значениями и итоговые (вычисленные) значения | $3,5 * 0,10 * \sqrt{(344,00)} = 6$                                      |
| 4.    | Площадь земельного участка согласно сведениям Единого государственного реестра недвижимости (Р <sub>кад</sub> ), м <sup>2</sup>                                  | 344,00  |
| 5.    | Оценка расхождения Р и Р <sub>кад</sub> ( $P - P_{кад}$ ), м <sup>2</sup>  | 0   |
| 6.    | Предельный минимальный и максимальный размеры земельного участка (Р <sub>мин</sub> и Р <sub>макс</sub> ), м <sup>2</sup>   | —<br>—  |
| 7.    | Вид (виды) разрешенного использования  | Для садоводства   |
| 7.1.  | Дополнительные сведения об использовании земельного участка  | —   |
| 8.    | Кадастровый или иной государственный учетный номер (инвентарный) здания, сооружения, объекта незавершенного строительства, расположенного на земельном участке   | —   |
| 9.    | Сведения о земельных участках (землях общего пользования, территории общего пользования), посредством которых обеспечивается доступ                              | 73:24:041720:187  |
| 10.   | Иные сведения  | —   |

**4. Пояснения к сведениям об уточняемом земельном участке с кадастровым номером 73:24:041720:139 :**

|    |   |
|----|---|
| 1. | — |
|----|---|

**1. Сведения о характерных точках границ уточняемого земельного участка с кадастровым номером** 73:24:041720:142 :  
 Система координат МСК-73, зона 2 Зона № 2

| Обозначение характерных точек границ | Координаты, м  |   |  |              | Метод определения координат                             | Формулы, примененные для расчета средней квадратической погрешности определения координат характерных точек границ (Mt), с подставленными в такие формулы значениями и итоговые (вычисленные) значения Mt, м | Описание закрепления точки |
|--------------------------------------|--|---|--|--------------|---|--|----------------------------|
|                                      | содержатся в Едином государственном реестре недвижимости |   | определены в результате выполнения комплексных кадастровых работ |              |   |  |                            |
|                                      | X  | Y | X  | Y            |   |  |                            |
| 1                                    | 2  | 3 | 4  | 5            | 6   | 7  | 8                          |
| 312                                  | —  | — | 507 099,93   | 2 258 967,56 | Метод спутниковых геодезических измерений (определений) | Mt = 0,10  | —                          |
| 313                                  | —  | — | 507 101,06   | 2 258 967,54 |   |  |                            |
| 314                                  | —  | — | 507 103,12   | 2 258 966,69 |   |  |                            |
| 315                                  | —  | — | 507 110,03   | 2 258 966,55 |   |  |                            |
| 316                                  | —  | — | 507 113,30   | 2 258 968,67 |   |  |                            |
| н317У                                | —  | — | 507 114,91   | 2 258 969,72 |   |  |                            |
| н318У                                | —  | — | 507 115,34   | 2 258 970,76 |   |  |                            |
| н319У                                | —  | — | 507 115,26   | 2 258 971,22 |   |  |                            |
| н320У                                | —  | — | 507 112,71   | 2 258 994,99 |   |  |                            |
| н321У                                | —  | — | 507 096,26   | 2 258 994,27 |   |  |                            |
| 322                                  | —  | — | 507 096,51   | 2 258 992,29 |   |  |                            |
| 323                                  | —  | — | 507 098,99   | 2 258 974,07 |   |  |                            |

| 1   | 2 | 3 | 4          | 5            | 6   | 7         | 8 |
|-----|---|---|------------|--------------|---|-----------|---|
| 324 | — | — | 507 099,30 | 2 258 972,67 | Метод спутниковых геодезических измерений (определений) | Mt = 0,10 | — |
| 325 | — | — | 507 099,86 | 2 258 968,15 |   |           |   |
| 312 | — | — | 507 099,93 | 2 258 967,56 |   |           |   |

**2. Сведения о частях границ уточняемого земельного участка с кадастровым номером 73:24:041720:142 :**

| Обозначение части границ |       | Горизонтальное проложение (S), м | Описание прохождения части границ | Сведения о согласовании местоположения границ (согласовано/спорное) |
|--------------------------|-------|----------------------------------|-----------------------------------|---|
| от т.                    | до т. |                                  |                                   |   |
| 1                        | 2     | 3                                | 4                                 | 5   |
| 312                      | 313   | 1,13                             | —                                 | согласовано   |
| 313                      | 314   | 2,23                             |                                   |   |
| 314                      | 315   | 6,91                             |                                   |   |
| 315                      | 316   | 3,90                             |                                   |   |
| 316                      | н317У | 1,92                             |                                   |   |
| н317У                    | н318У | 1,13                             |                                   |   |
| н318У                    | н319У | 0,47                             |                                   |   |
| н319У                    | н320У | 23,91                            |                                   |   |
| н320У                    | н321У | 16,47                            |                                   |   |
| н321У                    | 322   | 2,00                             |                                   |   |
| 322                      | 323   | 18,39                            |                                   |   |
| 323                      | 324   | 1,43                             |                                   |   |
| 324                      | 325   | 4,55                             |                                   |   |
| 325                      | 312   | 0,59                             |                                   |   |

**3. Сведения о характеристиках уточняемого земельного участка с кадастровым номером 73:24:041720:142 :**

| № п/п | Наименование характеристики земельного участка | Значение характеристики |
|-------|--|-------------------------|
| 1     | 2  | 3                       |
| 1     | 2  | 3                       |



| 1   | 2  | 3  |
|---|--|--|
| 1.  | Адрес земельного участка   | Местоположение установлено относительно ориентира, расположенного в границах участка. Почтовый адрес ориентира: Ульяновская область, г. Ульяновск, р-н Ленинский, с/т Волжанка, уч. 142. |
| 1.1.  | Сведения о местоположении земельного участка (при отсутствии адреса) в структурированном в соответствии с федеральной информационной адресной системой виде      | —  |
| 1.2.  | Дополнительные сведения о местоположении земельного участка  | —  |
| 2.  | Площадь земельного участка $\pm$ величина погрешности определения (вычисления) площади ( $P \pm \Delta P$ ), м <sup>2</sup>                                      | 440 $\pm$ 7,00   |
| 3.  | Формула, примененная для вычисления предельной погрешности определения площади земельного участка, с подставленными значениями и итоговые (вычисленные) значения | $3,5 * 0,10 * \sqrt{(440,00)} = 7$   |
| 4.  | Площадь земельного участка согласно сведениям Единого государственного реестра недвижимости (Ркад), м <sup>2</sup>   | 400,00   |
| 5.  | Оценка расхождения Р и Ркад ( $P - P_{кад}$ ), м <sup>2</sup>  | 40   |
| 6.  | Предельный минимальный и максимальный размеры земельного участка ( $P_{мин}$ и $P_{макс}$ ), м <sup>2</sup>  | —<br>—   |
| 7.  | Вид (виды) разрешенного использования  | Для садоводства  |
| 7.1.  | Дополнительные сведения об использовании земельного участка  | —  |
| 8.  | Кадастровый или иной государственный учетный номер (инвентарный) здания, сооружения, объекта незавершенного строительства, расположенного на земельном участке   | 73:24:011413:93  |
| 9.  | Сведения о земельных участках (землях общего пользования, территории общего пользования), посредством которых обеспечивается доступ                              | 73:24:041720:187   |
| 10.   | Иные сведения  | —  |
| <b>4. Пояснения к сведениям об уточняемом земельном участке с кадастровым номером</b> |  | <b>73:24:041720:142</b> :  |
| 1.  | —  | —  |

**1. Сведения о характерных точках границ уточняемого земельного участка с кадастровым номером** 73:24:041720:144 :  
 Система координат МСК-73, зона 2 Зона № 2

| Обозначение характерных точек границ | Координаты, м  |   |  |              | Метод определения координат                             | Формулы, примененные для расчета средней квадратической погрешности определения координат характерных точек границ (Mt), с подставленными в такие формулы значениями и итоговые (вычисленные) значения Mt, м | Описание закрепления точки |
|--------------------------------------|--|---|--|--------------|---|--|----------------------------|
|                                      | содержатся в Едином государственном реестре недвижимости |   | определены в результате выполнения комплексных кадастровых работ |              |   |  |                            |
|                                      | X  | Y | X  | Y            |   |  |                            |
| 1                                    | 2  | 3 | 4  | 5            | 6   | 7  | 8                          |
| 326                                  | —  | — | 507 136,79   | 2 258 970,79 | Метод спутниковых геодезических измерений (определений) | Mt = 0,10  | —                          |
| 288                                  | —  | — | 507 141,55   | 2 258 971,30 |   |  |                            |
| н287У                                | —  | — | 507 152,97   | 2 258 972,43 |   |  |                            |
| н327У                                | —  | — | 507 148,79   | 2 259 005,88 |   |  |                            |
| н328У                                | —  | — | 507 132,39   | 2 259 003,43 |   |  |                            |
| 329                                  | —  | — | 507 133,35   | 2 258 998,19 |   |  |                            |
| 330                                  | —  | — | 507 133,42   | 2 258 997,71 |   |  |                            |
| 331                                  | —  | — | 507 136,09   | 2 258 978,84 |   |  |                            |
| 326                                  | —  | — | 507 136,79   | 2 258 970,79 |   |  |                            |

**2. Сведения о частях границ уточняемого земельного участка с кадастровым номером** 73:24:041720:144 :

| Обозначение части границ |       | Горизонтальное проложение (S), м | Описание прохождения части границ | Сведения о согласовании местоположения границ (согласовано/спорное) |
|--------------------------|-------|----------------------------------|-----------------------------------|---|
| от т.                    | до т. |                                  |                                   |   |
| 1                        | 2     | 3                                | 4                                 | 5   |
| 326                      | 288   | 4,79                             | —                                 | согласовано   |
| 288                      | н287У | 11,48                            |                                   |   |

| 1     | 2     | 3     | 4 | 5           |
|-------|-------|-------|---|-------------|
| н287У | н327У | 33,71 | — | согласовано |
| н327У | н328У | 16,58 |   |             |
| н328У | 329   | 5,33  |   |             |
| 329   | 330   | 0,49  |   |             |
| 330   | 331   | 19,06 |   |             |
| 331   | 326   | 8,08  |   |             |

**3. Сведения о характеристиках уточняемого земельного участка с кадастровым номером** 73:24:041720:144 :

| № п/п | Наименование характеристики земельного участка   | Значение характеристики  |
|-------|--|--|
| 1     | 2  | 3  |
| 1.    | Адрес земельного участка   | Местоположение установлено относительно ориентира, расположенного в границах участка. Почтовый адрес ориентира: обл Ульяновская г Ульяновск р-н Ленинский с/т "Волжанка"участок № 144. |
| 1.1.  | Сведения о местоположении земельного участка (при отсутствии адреса) в структурированном в соответствии с федеральной информационной адресной системой виде      | —  |
| 1.2.  | Дополнительные сведения о местоположении земельного участка  | —  |
| 2.    | Площадь земельного участка ± величина погрешности определения (вычисления) площади ( $P \pm \Delta P$ ), м <sup>2</sup>  | 538 ± 8,00   |
| 3.    | Формула, примененная для вычисления предельной погрешности определения площади земельного участка, с подставленными значениями и итоговые (вычисленные) значения | $3,5 * 0,10 * \sqrt{(538,00)} = 8$   |
| 4.    | Площадь земельного участка согласно сведениям Единого государственного реестра недвижимости (Ркад), м <sup>2</sup>   | 500,00   |
| 5.    | Оценка расхождения Р и Ркад ( $P - P_{кад}$ ), м <sup>2</sup>  | 38   |
| 6.    | Предельный минимальный и максимальный размеры земельного участка (Рмин и Рмакс), м <sup>2</sup>  | —<br>—   |
| 7.    | Вид (виды) разрешенного использования  | Для садоводства  |
| 7.1.  | Дополнительные сведения об использовании земельного участка  | —  |
| 8.    | Кадастровый или иной государственный учетный номер (инвентарный) здания, сооружения, объекта незавершенного строительства, расположенного на земельном участке   | 73:24:041720:226   |

| 1   | 2   | 3   |
|-----|---|---|
| 9.  | Сведения о земельных участках (землях общего пользования, территории общего пользования), посредством которых обеспечивается доступ | 73:24:041720:187  |
| 10. | Иные сведения   | Запрещение. Обременение возникает на основании: Постановление судебного пристава-исполнителя ОСП по Ленинскому району г. Ульяновска № 348933587/7340, от 12 июля 2022 г., документ выдан ОСП по Ленинскому району г. Ульяновска |

**4. Пояснения к сведениям об уточняемом земельном участке с кадастровым номером 73:24:041720:144 :**

|    |   |
|----|---|
| 1. | — |
|----|---|

**I. Сведения о характерных точках границ уточняемого земельного участка с кадастровым номером 73:24:041720:146 :**  
Система координат МСК-73, зона 2 Зона № 2

| Обозначение характерных точек границ | Координаты, м  |   |  |              | Метод определения координат                             | Формулы, примененные для расчета средней квадратической погрешности определения координат характерных точек границ (Mt), с подставленными в такие формулы значениями и итоговые (вычисленные) значения Mt, м | Описание закрепления точки |
|--------------------------------------|--|---|--|--------------|---|--|----------------------------|
|                                      | содержатся в Едином государственном реестре недвижимости |   | определены в результате выполнения комплексных кадастровых работ |              |   |  |                            |
|                                      | X  | Y | X  | Y            |   |  |                            |
| 1                                    | 2  | 3 | 4  | 5            | 6   | 7  | 8                          |
| 332                                  | —  | — | 507 185,48   | 2 258 977,51 | Метод спутниковых геодезических измерений (определений) | Mt = 0,10  | —                          |
| 333                                  | —  | — | 507 185,33   | 2 258 978,54 |   |  |                            |
| 334                                  | —  | — | 507 184,03   | 2 258 992,95 |   |  |                            |
| 335                                  | —  | — | 507 182,42   | 2 259 005,91 |   |  |                            |
| н336У                                | —  | — | 507 167,30   | 2 259 004,34 |   |  |                            |
| 337                                  | —  | — | 507 167,55   | 2 259 001,32 |   |  |                            |
| н338У                                | —  | — | 507 170,84   | 2 258 975,06 |   |  |                            |

|     |   |   |            |              |   |           |   |
|-----|---|---|------------|--------------|---|-----------|---|
| 1   | 2 | 3 | 4          | 5            | 6   | 7         | 8 |
| 332 | — | — | 507 185,48 | 2 258 977,51 | Метод спутниковых геодезических измерений (определений) | Mt = 0,10 | — |

**2. Сведения о частях границ уточняемого земельного участка с кадастровым номером** 73:24:041720:146 :

| Обозначение части границ |       | Горизонтальное проложение (S), м | Описание прохождения части границ | Сведения о согласовании местоположения границ (согласовано/спорное) |
|--------------------------|-------|----------------------------------|-----------------------------------|---|
| от т.                    | до т. |                                  |                                   |   |
| 1                        | 2     | 3                                | 4                                 | 5   |
| 332                      | 333   | 1,04                             | —                                 | согласовано   |
| 333                      | 334   | 14,47                            |                                   |   |
| 334                      | 335   | 13,06                            |                                   |   |
| 335                      | н336У | 15,20                            |                                   |   |
| н336У                    | 337   | 3,03                             |                                   |   |
| 337                      | н338У | 26,47                            |                                   |   |
| н338У                    | 332   | 14,84                            |                                   |   |

**3. Сведения о характеристиках уточняемого земельного участка с кадастровым номером** 73:24:041720:146 :

| № п/п | Наименование характеристики земельного участка   | Значение характеристики  |
|-------|--|--|
| 1     | 2  | 3  |
| 1.    | Адрес земельного участка   | Местоположение установлено относительно ориентира, расположенного в границах участка. Почтовый адрес ориентира: обл Ульяновская г Ульяновск р-н Ленинский с/т "Волжанка"участок № 146. |
| 1.1.  | Сведения о местоположении земельного участка (при отсутствии адреса) в структурированном в соответствии с федеральной информационной адресной системой виде      | —  |
| 1.2.  | Дополнительные сведения о местоположении земельного участка  | —  |
| 2.    | Площадь земельного участка ± величина погрешности определения (вычисления) площади ( $P \pm \Delta P$ ), м <sup>2</sup>  | 440 ± 7,00   |
| 3.    | Формула, примененная для вычисления предельной погрешности определения площади земельного участка, с подставленными значениями и итоговые (вычисленные) значения | $3,5*0,10*\sqrt{(440,00)} = 7$   |
| 4.    | Площадь земельного участка согласно сведениям Единого государственного реестра недвижимости (Ркад), м <sup>2</sup>   | 400,00   |
| 5.    | Оценка расхождения Р и Ркад ( $P - P_{кад}$ ), м <sup>2</sup>  | 40   |

| 1    | 2  | 3                |
|------|--|------------------|
| 6.   | Предельный минимальный и максимальный размеры земельного участка (Рмин и Рмакс), м <sup>2</sup>  | —<br>—           |
| 7.   | Вид (виды) разрешенного использования  | Для садоводства  |
| 7.1. | Дополнительные сведения об использовании земельного участка  | —                |
| 8.   | Кадастровый или иной государственный учетный номер (инвентарный) здания, сооружения, объекта незавершенного строительства, расположенного на земельном участке | 73:24:041720:235 |
| 9.   | Сведения о земельных участках (землях общего пользования, территории общего пользования), посредством которых обеспечивается доступ                            | 73:24:041720:187 |
| 10.  | Иные сведения  | —                |

**4. Пояснения к сведениям об уточняемом земельном участке с кадастровым номером** 73:24:041720:146 :

|    |   |
|----|---|
| 1. | — |
|----|---|

**1. Сведения о характерных точках границ уточняемого земельного участка с кадастровым номером** 73:24:041720:161 :  
Система координат МСК-73, зона 2 Зона № 2

| Обозначение характерных точек границ | Координаты, м  |   |  |              | Метод определения координат                             | Формулы, примененные для расчета средней квадратической погрешности определения координат характерных точек границ (Mt), с подставленными в такие формулы значениями и итоговые (вычисленные) значения Mt, м | Описание закрепления точки |
|--------------------------------------|--|---|--|--------------|---|--|----------------------------|
|                                      | содержатся в Едином государственном реестре недвижимости |   | определены в результате выполнения комплексных кадастровых работ |              |   |  |                            |
|                                      | X  | Y | X  | Y            |   |  |                            |
| 1                                    | 2  | 3 | 4  | 5            | 6   | 7  | 8                          |
| н268У                                | —  | — | 507 094,27   | 2 258 583,35 | Метод спутниковых геодезических измерений (определений) | Mt = 0,10  | —                          |
| н267У                                | —  | — | 507 095,27   | 2 258 583,35 |   |  |                            |
| н339У                                | —  | — | 507 096,45   | 2 258 602,85 |   |  |                            |
| н340У                                | —  | — | 507 054,34   | 2 258 596,11 |   |  |                            |
| н270У                                | —  | — | 507 054,96   | 2 258 589,75 |   |  |                            |

| 1     | 2 | 3 | 4          | 5            | 6   | 7         | 8 |
|-------|---|---|------------|--------------|---|-----------|---|
| н269У | — | — | 507 088,31 | 2 258 584,67 | Метод спутниковых геодезических измерений (определений) | Mt = 0,10 | — |
| н268У | — | — | 507 094,27 | 2 258 583,35 |   |           |   |

**2. Сведения о частях границ уточняемого земельного участка с кадастровым номером** 73:24:041720:161 :

| Обозначение части границ |       | Горизонтальное проложение (S), м | Описание прохождения части границ | Сведения о согласовании местоположения границ (согласовано/спорное) |
|--------------------------|-------|----------------------------------|-----------------------------------|---|
| от т.                    | до т. |                                  |                                   |   |
| 1                        | 2     | 3                                | 4                                 | 5   |
| н268У                    | н267У | 1,00                             | —                                 | согласовано   |
| н267У                    | н339У | 19,54                            |                                   |   |
| н339У                    | н340У | 42,65                            |                                   |   |
| н340У                    | н270У | 6,39                             |                                   |   |
| н270У                    | н269У | 33,73                            |                                   |   |
| н269У                    | н268У | 6,10                             |                                   |   |

**3. Сведения о характеристиках уточняемого земельного участка с кадастровым номером** 73:24:041720:161 :

| № п/п | Наименование характеристики земельного участка   | Значение характеристики  |
|-------|--|--|
| 1     | 2  | 3  |
| 1.    | Адрес земельного участка   | Ульяновская область, г. Ульяновск, р-н Ленинский, с/т Волжанка, уч. 14 |
| 1.1.  | Сведения о местоположении земельного участка (при отсутствии адреса) в структурированном в соответствии с федеральной информационной адресной системой виде      | —  |
| 1.2.  | Дополнительные сведения о местоположении земельного участка  | —  |
| 2.    | Площадь земельного участка ± величина погрешности определения (вычисления) площади ( $P \pm \Delta P$ ), м <sup>2</sup>  | 529 ± 8,00   |
| 3.    | Формула, примененная для вычисления предельной погрешности определения площади земельного участка, с подставленными значениями и итоговые (вычисленные) значения | $3,5 * 0,10 * \sqrt{(529,00)} = 8$                                     |
| 4.    | Площадь земельного участка согласно сведениям Единого государственного реестра недвижимости (Ркад), м <sup>2</sup>   | 529,00   |
| 5.    | Оценка расхождения Р и Ркад ( $P - P_{кад}$ ), м <sup>2</sup>  | 0  |
| 6.    | Предельный минимальный и максимальный размеры земельного участка (Рмин и Рмакс), м <sup>2</sup>  | —<br>—   |

| 1    | 2  | 3                |
|------|--|------------------|
| 7.   | Вид (виды) разрешенного использования  | Для садоводства  |
| 7.1. | Дополнительные сведения об использовании земельного участка  | —                |
| 8.   | Кадастровый или иной государственный учетный номер (инвентарный) здания, сооружения, объекта незавершенного строительства, расположенного на земельном участке | 73:24:011413:94  |
| 9.   | Сведения о земельных участках (землях общего пользования, территории общего пользования), посредством которых обеспечивается доступ                            | 73:24:041720:187 |
| 10.  | Иные сведения  | —                |

**4. Пояснения к сведениям об уточняемом земельном участке с кадастровым номером** 73:24:041720:161 :

|    |   |
|----|---|
| 1. | — |
|----|---|

**1. Сведения о характерных точках границ уточняемого земельного участка с кадастровым номером** 73:24:041720:162 :

Система координат МСК-73, зона 2 Зона № 2

| Обозначение характерных точек границ | Координаты, м  |   |  |              | Метод определения координат                             | Формулы, примененные для расчета средней квадратической погрешности определения координат характерных точек границ (Mt), с подставленными в такие формулы значениями и итоговые (вычисленные) значения Mt, м | Описание закрепления точки |
|--------------------------------------|--|---|--|--------------|---|--|----------------------------|
|                                      | содержатся в Едином государственном реестре недвижимости |   | определены в результате выполнения комплексных кадастровых работ |              |   |  |                            |
|                                      | X  | Y | X  | Y            |   |  |                            |
| 1                                    | 2  | 3 | 4  | 5            | 6   | 7  | 8                          |
| 341                                  | —  | — | 507 105,01   | 2 258 582,57 | Метод спутниковых геодезических измерений (определений) | Mt = 0,10  | —                          |
| н342У                                | —  | — | 507 115,44   | 2 258 605,67 |   |  |                            |
| н339У                                | —  | — | 507 096,45   | 2 258 602,85 |   |  |                            |
| н267У                                | —  | — | 507 095,27   | 2 258 583,35 |   |  |                            |
| н343У                                | —  | — | 507 096,68   | 2 258 583,24 |   |  |                            |
| 341                                  | —  | — | 507 105,01   | 2 258 582,57 |   |  |                            |



**2. Сведения о частях границ уточняемого земельного участка с кадастровым номером 73:24:041720:162 :**

| Обозначение части границ |       | Горизонтальное проложение (S), м | Описание прохождения части границ | Сведения о согласовании местоположения границ (согласовано/спорное) |
|--------------------------|-------|----------------------------------|-----------------------------------|---|
| от т.                    | до т. |                                  |                                   |   |
| 1                        | 2     | 3                                | 4                                 | 5   |
| 341                      | н342У | 25,35                            | —                                 | согласовано   |
| н342У                    | н339У | 19,20                            |                                   |   |
| н339У                    | н267У | 19,54                            |                                   |   |
| н267У                    | н343У | 1,41                             |                                   |   |
| н343У                    | 341   | 8,36                             |                                   |   |

**3. Сведения о характеристиках уточняемого земельного участка с кадастровым номером 73:24:041720:162 :**

| № п/п | Наименование характеристики земельного участка   | Значение характеристики   |
|-------|--|---|
| 1     | 2  | 3   |
| 1.    | Адрес земельного участка   | Ульяновская область, г. Ульяновск, р-н Ленинский, с/т Волжанка, уч. 14А |
| 1.1.  | Сведения о местоположении земельного участка (при отсутствии адреса) в структурированном в соответствии с федеральной информационной адресной системой виде      | —   |
| 1.2.  | Дополнительные сведения о местоположении земельного участка  | —   |
| 2.    | Площадь земельного участка ± величина погрешности определения (вычисления) площади ( $P \pm \Delta P$ ), м <sup>2</sup>  | $300 \pm 6,00$  |
| 3.    | Формула, примененная для вычисления предельной погрешности определения площади земельного участка, с подставленными значениями и итоговые (вычисленные) значения | $3,5 * 0,10 * \sqrt{(300,00)} = 6$                                      |
| 4.    | Площадь земельного участка согласно сведениям Единого государственного реестра недвижимости (Ркад), м <sup>2</sup>   | 300,00  |
| 5.    | Оценка расхождения Р и Ркад ( $P - P_{кад}$ ), м <sup>2</sup>  | 0   |
| 6.    | Предельный минимальный и максимальный размеры земельного участка (Рмин и Рмакс), м <sup>2</sup>  | —<br>—  |
| 7.    | Вид (виды) разрешенного использования  | Для садоводства   |
| 7.1.  | Дополнительные сведения об использовании земельного участка  | —   |
| 8.    | Кадастровый или иной государственный учетный номер (инвентарный) здания, сооружения, объекта незавершенного строительства, расположенного на земельном участке   | —   |

|     |   |                  |
|-----|---|------------------|
| 1   | 2   | 3                |
| 9.  | Сведения о земельных участках (землях общего пользования, территории общего пользования), посредством которых обеспечивается доступ | 73:24:041720:187 |
| 10. | Иные сведения   | —                |

**4. Пояснения к сведениям об уточняемом земельном участке с кадастровым номером 73:24:041720:162 :**

|    |   |
|----|---|
| 1. | — |
|----|---|

**1. Сведения о характерных точках границ уточняемого земельного участка с кадастровым номером 73:24:041720:167 :  
Система координат МСК-73, зона 2 Зона № 2**

| Обозначение характерных точек границ | Координаты, м  |   |  |              | Метод определения координат                             | Формулы, примененные для расчета средней квадратической погрешности определения координат характерных точек границ (Mt), с подставленными в такие формулы значениями и итоговые (вычисленные) значения Mt, м | Описание закрепления точки |
|--------------------------------------|--|---|--|--------------|---|--|----------------------------|
|                                      | содержатся в Едином государственном реестре недвижимости |   | определены в результате выполнения комплексных кадастровых работ |              |   |  |                            |
|                                      | X  | Y | X  | Y            |   |  |                            |
| 1                                    | 2  | 3 | 4  | 5            | 6   | 7  | 8                          |
| 61                                   | —  | — | 507 061,68   | 2 258 631,15 | Аналитический метод                                     | Mt = 0,10  | —                          |
| 344                                  | —  | — | 507 074,05   | 2 258 617,50 | Метод спутниковых геодезических измерений (определений) |  |                            |
| 345                                  | —  | — | 507 077,72   | 2 258 603,37 |   |  |                            |
| н346У                                | —  | — | 507 095,18   | 2 258 606,19 |   |  |                            |
| н347У                                | —  | — | 507 095,51   | 2 258 610,12 |   |  |                            |
| н348У                                | —  | — | 507 094,85   | 2 258 612,83 |   |  |                            |
| н349У                                | —  | — | 507 093,03   | 2 258 617,59 |   |  |                            |
| н52У                                 | —  | — | 507 089,63   | 2 258 622,90 |   |  |                            |
| 61                                   | —  | — | 507 061,68   | 2 258 631,15 | Аналитический метод                                     |  |                            |

**2. Сведения о частях границ уточняемого земельного участка с кадастровым номером 73:24:041720:167 :**

| Обозначение части границ |       | Горизонтальное проложение (S), м | Описание прохождения части границ | Сведения о согласовании местоположения границ (согласовано/спорное) |
|--------------------------|-------|----------------------------------|-----------------------------------|---|
| от т.                    | до т. |                                  |                                   |   |
| 1                        | 2     | 3                                | 4                                 | 5   |
| 61                       | 344   | 18,42                            | —                                 | согласовано   |
| 344                      | 345   | 14,60                            |                                   |   |
| 345                      | н346У | 17,69                            |                                   |   |
| н346У                    | н347У | 3,94                             |                                   |   |
| н347У                    | н348У | 2,79                             |                                   |   |
| н348У                    | н349У | 5,10                             |                                   |   |
| н349У                    | н52У  | 6,31                             |                                   |   |
| н52У                     | 61    | 29,14                            |                                   |   |

**3. Сведения о характеристиках уточняемого земельного участка с кадастровым номером 73:24:041720:167 :**

| № п/п | Наименование характеристики земельного участка   | Значение характеристики  |
|-------|--|--|
| 1     | 2  | 3  |
| 1.    | Адрес земельного участка   | Местоположение установлено относительно ориентира, расположенного в границах участка. Почтовый адрес ориентира: обл Ульяновская г Ульяновск р-н Ленинский с/т "Волжанка"участок № 16а. |
| 1.1.  | Сведения о местоположении земельного участка (при отсутствии адреса) в структурированном в соответствии с федеральной информационной адресной системой виде      | —  |
| 1.2.  | Дополнительные сведения о местоположении земельного участка  | —  |
| 2.    | Площадь земельного участка ± величина погрешности определения (вычисления) площади ( $P \pm \Delta P$ ), м <sup>2</sup>  | 434 ± 7,00   |
| 3.    | Формула, примененная для вычисления предельной погрешности определения площади земельного участка, с подставленными значениями и итоговые (вычисленные) значения | $3,5*0,10*\sqrt{(434,00)} = 7$   |
| 4.    | Площадь земельного участка согласно сведениям Единого государственного реестра недвижимости (Ркад), м <sup>2</sup>   | 439,00   |
| 5.    | Оценка расхождения Р и Ркад ( $P - P_{кад}$ ), м <sup>2</sup>  | 5  |
| 6.    | Предельный минимальный и максимальный размеры земельного участка (Рмин и Рмакс), м <sup>2</sup>  | —<br>—   |
| 7.    | Вид (виды) разрешенного использования  | Для садоводства  |

| 1    | 2  | 3                |
|------|--|------------------|
| 7.1. | Дополнительные сведения об использовании земельного участка  | —                |
| 8.   | Кадастровый или иной государственный учетный номер (инвентарный) здания, сооружения, объекта незавершенного строительства, расположенного на земельном участке | —                |
| 9.   | Сведения о земельных участках (землях общего пользования, территории общего пользования), посредством которых обеспечивается доступ                            | 73:24:041720:187 |
| 10.  | Иные сведения  | —                |

**4. Пояснения к сведениям об уточняемом земельном участке с кадастровым номером 73:24:041720:167 :**

|    |   |
|----|---|
| 1. | — |
|----|---|

**1. Сведения о характерных точках границ уточняемого земельного участка с кадастровым номером 73:24:041720:168 :**  
Система координат МСК-73, зона 2 Зона № 2

| Обозначение характерных точек границ | Координаты, м  |   |  |              | Метод определения координат                             | Формулы, примененные для расчета средней квадратической погрешности определения координат характерных точек границ (Mt), с подставленными в такие формулы значениями и итоговые (вычисленные) значения Mt, м | Описание закрепления точки |
|--------------------------------------|--|---|--|--------------|---|--|----------------------------|
|                                      | содержатся в Едином государственном реестре недвижимости |   | определены в результате выполнения комплексных кадастровых работ |              |   |  |                            |
|                                      | X  | Y | X  | Y            |   |  |                            |
| 1                                    | 2  | 3 | 4  | 5            | 6   | 7  | 8                          |
| н350У                                | —  | — | 507 104,33   | 2 258 607,67 | Метод спутниковых геодезических измерений (определений) | Mt = 0,10  | —                          |
| н351У                                | —  | — | 507 102,88   | 2 258 610,50 |   |  |                            |
| н352У                                | —  | — | 507 102,34   | 2 258 613,67 |   |  |                            |
| н353У                                | —  | — | 507 101,86   | 2 258 619,75 |   |  |                            |
| 354                                  | —  | — | 507 101,68   | 2 258 642,66 |   |  |                            |
| н53У                                 | —  | — | 507 092,88   | 2 258 643,34 |   |  |                            |

| 1     | 2 | 3 | 4          | 5            | 6   | 7         | 8 |
|-------|---|---|------------|--------------|---|-----------|---|
| н52У  | — | — | 507 089,63 | 2 258 622,90 | Метод спутниковых геодезических измерений (определений) | Mt = 0,10 | — |
| н349У | — | — | 507 093,03 | 2 258 617,59 |   |           |   |
| н348У | — | — | 507 094,85 | 2 258 612,83 |   |           |   |
| н347У | — | — | 507 095,51 | 2 258 610,12 |   |           |   |
| н346У | — | — | 507 095,18 | 2 258 606,19 |   |           |   |
| н350У | — | — | 507 104,33 | 2 258 607,67 |   |           |   |

**2. Сведения о частях границ уточняемого земельного участка с кадастровым номером** 73:24:041720:168 :

| Обозначение части границ |       | Горизонтальное проложение (S), м | Описание прохождения части границ | Сведения о согласовании местоположения границ (согласовано/спорное) |
|--------------------------|-------|----------------------------------|-----------------------------------|---|
| от т.                    | до т. |                                  |                                   |   |
| 1                        | 2     | 3                                | 4                                 | 5   |
| н350У                    | н351У | 3,18                             | —                                 | согласовано   |
| н351У                    | н352У | 3,22                             |                                   |   |
| н352У                    | н353У | 6,10                             |                                   |   |
| н353У                    | 354   | 22,91                            |                                   |   |
| 354                      | н53У  | 8,83                             |                                   |   |
| н53У                     | н52У  | 20,70                            |                                   |   |
| н52У                     | н349У | 6,31                             |                                   |   |
| н349У                    | н348У | 5,10                             |                                   |   |
| н348У                    | н347У | 2,79                             |                                   |   |
| н347У                    | н346У | 3,94                             |                                   |   |
| н346У                    | н350У | 9,27                             |                                   |   |

**3. Сведения о характеристиках уточняемого земельного участка с кадастровым номером** 73:24:041720:168 :

| № п/п | Наименование характеристики земельного участка | Значение характеристики |
|-------|--|-------------------------|
| 1     | 2  | 3                       |
|       |  |                         |

| 1   | 2  | 3  |
|---|--|--|
| 1.  | Адрес земельного участка   | Ульяновская область, г. Ульяновск, р-н Ленинский, с/т Волжанка, уч. 17 |
| 1.1.  | Сведения о местоположении земельного участка (при отсутствии адреса) в структурированном в соответствии с федеральной информационной адресной системой виде      | —  |
| 1.2.  | Дополнительные сведения о местоположении земельного участка  | —  |
| 2.  | Площадь земельного участка ± величина погрешности определения (вычисления) площади ( $P \pm \Delta P$ ), м <sup>2</sup>  | 355 ± 7,00   |
| 3.  | Формула, примененная для вычисления предельной погрешности определения площади земельного участка, с подставленными значениями и итоговые (вычисленные) значения | $3,5 * 0,10 * \sqrt{(355,00)} = 7$                                     |
| 4.  | Площадь земельного участка согласно сведениям Единого государственного реестра недвижимости (Ркад), м <sup>2</sup>   | 394,00   |
| 5.  | Оценка расхождения Р и Ркад ( $P - P_{кад}$ ), м <sup>2</sup>  | 39   |
| 6.  | Предельный минимальный и максимальный размеры земельного участка (Рмин и Рмакс), м <sup>2</sup>  | —<br>—   |
| 7.  | Вид (виды) разрешенного использования  | Для садоводства  |
| 7.1.  | Дополнительные сведения об использовании земельного участка  | —  |
| 8.  | Кадастровый или иной государственный учетный номер (инвентарный) здания, сооружения, объекта незавершенного строительства, расположенного на земельном участке   | —  |
| 9.  | Сведения о земельных участках (землях общего пользования, территории общего пользования), посредством которых обеспечивается доступ                              | 73:24:041720:187   |
| 10.   | Иные сведения  | —  |
| <b>4. Пояснения к сведениям об уточняемом земельном участке с кадастровым номером</b> |  | <b>73:24:041720:168</b> :  |
| 1.  | —  | —  |

**1. Сведения о характерных точках границ уточняемого земельного участка с кадастровым номером** 73:24:041720:169 :  
 Система координат МСК-73, зона 2 Зона № 2

| Обозначение характерных точек границ | Координаты, м  |   |  |              | Метод определения координат                             | Формулы, примененные для расчета средней квадратической погрешности определения координат характерных точек границ (Mt), с подставленными в такие формулы значениями и итоговые (вычисленные) значения Mt, м | Описание закрепления точки |
|--------------------------------------|--|---|--|--------------|---|--|----------------------------|
|                                      | содержатся в Едином государственном реестре недвижимости |   | определены в результате выполнения комплексных кадастровых работ |              |   |  |                            |
|                                      | X  | Y | X  | Y            |   |  |                            |
| 1                                    | 2  | 3 | 4  | 5            | 6   | 7  | 8                          |
| н355У                                | —  | — | 507 116,75   | 2 258 609,67 | Метод спутниковых геодезических измерений (определений) | Mt = 0,10  | —                          |
| н356У                                | —  | — | 507 118,97   | 2 258 641,00 |   |  |                            |
| 357                                  | —  | — | 507 111,04   | 2 258 643,60 |   |  |                            |
| 358                                  | —  | — | 507 107,78   | 2 258 644,49 |   |  |                            |
| 354                                  | —  | — | 507 101,68   | 2 258 642,66 |   |  |                            |
| н353У                                | —  | — | 507 101,86   | 2 258 619,75 |   |  |                            |
| н352У                                | —  | — | 507 102,34   | 2 258 613,67 |   |  |                            |
| н351У                                | —  | — | 507 102,88   | 2 258 610,50 |   |  |                            |
| н350У                                | —  | — | 507 104,33   | 2 258 607,67 |   |  |                            |
| н355У                                | —  | — | 507 116,75   | 2 258 609,67 |   |  |                            |

**2. Сведения о частях границ уточняемого земельного участка с кадастровым номером** 73:24:041720:169 :

| Обозначение части границ |       | Горизонтальное проложение (S), м | Описание прохождения части границ | Сведения о согласовании местоположения границ (согласовано/спорное) |
|--------------------------|-------|----------------------------------|-----------------------------------|---|
| от т.                    | до т. |                                  |                                   |   |
| 1                        | 2     | 3                                | 4                                 | 5   |
|                          |       |                                  |                                   |   |

| 1     | 2     | 3     | 4 | 5           |
|-------|-------|-------|---|-------------|
| н355У | н356У | 31,41 | — | согласовано |
| н356У | 357   | 8,35  |   |             |
| 357   | 358   | 3,38  |   |             |
| 358   | 354   | 6,37  |   |             |
| 354   | н353У | 22,91 |   |             |
| н353У | н352У | 6,10  |   |             |
| н352У | н351У | 3,22  |   |             |
| н351У | н350У | 3,18  |   |             |
| н350У | н355У | 12,58 |   |             |

**3. Сведения о характеристиках уточняемого земельного участка с кадастровым номером** 73:24:041720:169 :

| № п/п | Наименование характеристики земельного участка   | Значение характеристики  |
|-------|--|--|
| 1     | 2  | 3  |
| 1.    | Адрес земельного участка   | Ульяновская область, г. Ульяновск, р-н Ленинский, с/т Волжанка, уч. 18 |
| 1.1.  | Сведения о местоположении земельного участка (при отсутствии адреса) в структурированном в соответствии с федеральной информационной адресной системой виде      | —  |
| 1.2.  | Дополнительные сведения о местоположении земельного участка  | —  |
| 2.    | Площадь земельного участка ± величина погрешности определения (вычисления) площади ( $P \pm \Delta P$ ), м <sup>2</sup>  | 548 ± 8,00   |
| 3.    | Формула, примененная для вычисления предельной погрешности определения площади земельного участка, с подставленными значениями и итоговые (вычисленные) значения | $3,5 * 0,10 * \sqrt{(548,00)} = 8$                                     |
| 4.    | Площадь земельного участка согласно сведениям Единого государственного реестра недвижимости (Ркад), м <sup>2</sup>   | 608,00   |
| 5.    | Оценка расхождения Р и Ркад ( $P - P_{кад}$ ), м <sup>2</sup>  | 60   |
| 6.    | Предельный минимальный и максимальный размеры земельного участка (Рмин и Рмакс), м <sup>2</sup>  | —<br>—   |
| 7.    | Вид (виды) разрешенного использования  | Для садоводства  |
| 7.1.  | Дополнительные сведения об использовании земельного участка  | —  |
| 8.    | Кадастровый или иной государственный учетный номер (инвентарный) здания, сооружения, объекта незавершенного строительства, расположенного на земельном участке   | 73:24:041720:203   |



|     |   |                  |
|-----|---|------------------|
| 1   | 2   | 3                |
| 9.  | Сведения о земельных участках (землях общего пользования, территории общего пользования), посредством которых обеспечивается доступ | 73:24:041720:187 |
| 10. | Иные сведения   | —                |

**4. Пояснения к сведениям об уточняемом земельном участке с кадастровым номером 73:24:041720:169 :**

|    |   |
|----|---|
| 1. | — |
|----|---|

**1. Сведения о характерных точках границ уточняемого земельного участка с кадастровым номером 73:24:041720:179 :**  
 Система координат МСК-73, зона 2 Зона № 2

| Обозначение характерных точек границ | Координаты, м  |   |  |              | Метод определения координат                             | Формулы, примененные для расчета средней квадратической погрешности определения координат характерных точек границ (Mt), с подставленными в такие формулы значениями и итоговые (вычисленные) значения Mt, м | Описание закрепления точки |
|--------------------------------------|--|---|--|--------------|---|--|----------------------------|
|                                      | содержатся в Едином государственном реестре недвижимости |   | определены в результате выполнения комплексных кадастровых работ |              |   |  |                            |
|                                      | X  | Y | X  | Y            |   |  |                            |
| 1                                    | 2  | 3 | 4  | 5            | 6   | 7  | 8                          |
| н113У                                | —  | — | 507 079,82   | 2 258 726,00 | Метод спутниковых геодезических измерений (определений) | Mt = 0,10  | —                          |
| н359У                                | —  | — | 507 080,65   | 2 258 725,53 |   |  |                            |
| н103У                                | —  | — | 507 084,80   | 2 258 726,60 |   |  |                            |
| н102У                                | —  | — | 507 090,35   | 2 258 728,22 |   |  |                            |
| н118У                                | —  | — | 507 091,78   | 2 258 753,31 |   |  |                            |
| н114У                                | —  | — | 507 075,63   | 2 258 755,03 |   |  |                            |
| н113У                                | —  | — | 507 079,82   | 2 258 726,00 |   |  |                            |

**2. Сведения о частях границ уточняемого земельного участка с кадастровым номером 73:24:041720:179 :**

| Обозначение части границ |       | Горизонтальное проложение (S), м | Описание прохождения части границ | Сведения о согласовании местоположения границ (согласовано/спорное) |
|--------------------------|-------|----------------------------------|-----------------------------------|---|
| от т.                    | до т. |                                  |                                   |   |

| 1     | 2     | 3     | 4 | 5           |
|-------|-------|-------|---|-------------|
| н113У | н359У | 0,95  | — | согласовано |
| н359У | н103У | 4,29  |   |             |
| н103У | н102У | 5,78  |   |             |
| н102У | н118У | 25,13 |   |             |
| н118У | н114У | 16,24 |   |             |
| н114У | н113У | 29,33 |   |             |

**3. Сведения о характеристиках уточняемого земельного участка с кадастровым номером 73:24:041720:179 :**

| № п/п | Наименование характеристики земельного участка   | Значение характеристики   |
|-------|--|---|
| 1     | 2  | 3   |
| 1.    | Адрес земельного участка   | Ульяновская область, г. Ульяновск, р-н Ленинский, с/т Волжанка, уч. 53А |
| 1.1.  | Сведения о местоположении земельного участка (при отсутствии адреса) в структурированном в соответствии с федеральной информационной адресной системой виде      | —   |
| 1.2.  | Дополнительные сведения о местоположении земельного участка  | —   |
| 2.    | Площадь земельного участка ± величина погрешности определения (вычисления) площади ( $P \pm \Delta P$ ), м <sup>2</sup>  | 365 ± 7,00  |
| 3.    | Формула, примененная для вычисления предельной погрешности определения площади земельного участка, с подставленными значениями и итоговые (вычисленные) значения | $3,5 * 0,10 * \sqrt{(365,00)} = 7$                                      |
| 4.    | Площадь земельного участка согласно сведениям Единого государственного реестра недвижимости ( $R_{\text{кад}}$ ), м <sup>2</sup>                                 | 400,00  |
| 5.    | Оценка расхождения $P$ и $R_{\text{кад}}$ ( $P - R_{\text{кад}}$ ), м <sup>2</sup>   | 35  |
| 6.    | Предельный минимальный и максимальный размеры земельного участка ( $R_{\text{мин}}$ и $R_{\text{макс}}$ ), м <sup>2</sup>  | —<br>—  |
| 7.    | Вид (виды) разрешенного использования  | Для садоводства   |
| 7.1.  | Дополнительные сведения об использовании земельного участка  | —   |
| 8.    | Кадастровый или иной государственный учетный номер (инвентарный) здания, сооружения, объекта незавершенного строительства, расположенного на земельном участке   | —   |
| 9.    | Сведения о земельных участках (землях общего пользования, территории общего пользования), посредством которых обеспечивается доступ                              | 73:24:041720:187  |
| 10.   | Иные сведения  | —   |

**4. Пояснения к сведениям об уточняемом земельном участке с кадастровым номером** 73:24:041720:179 :

1. —

**1. Сведения о характерных точках границ уточняемого земельного участка с кадастровым номером** 73:24:041720:184 :

Система координат МСК-73, зона 2 Зона № 2

| Обозначение характерных точек границ | Координаты, м  |   |  |              | Метод определения координат                             | Формулы, примененные для расчета средней квадратической погрешности определения координат характерных точек границ (Mt), с подставленными в такие формулы значениями и итоговые (вычисленные) значения Mt, м | Описание закрепления точки |
|--------------------------------------|--|---|--|--------------|---|--|----------------------------|
|                                      | содержатся в Едином государственном реестре недвижимости |   | определены в результате выполнения комплексных кадастровых работ |              |   |  |                            |
|                                      | X  | Y | X  | Y            |   |  |                            |
| 1                                    | 2  | 3 | 4  | 5            | 6   | 7  | 8                          |
| н293У                                | —  | — | 507 157,69   | 2 258 935,46 | Метод спутниковых геодезических измерений (определений) | Mt = 0,10  | —                          |
| н295У                                | —  | — | 507 156,94   | 2 258 972,17 |   |  |                            |
| 360                                  | —  | — | 507 155,04   | 2 258 972,00 |   |  |                            |
| н286У                                | —  | — | 507 153,09   | 2 258 971,49 |   |  |                            |
| н285У                                | —  | — | 507 153,13   | 2 258 936,10 |   |  |                            |
| н293У                                | —  | — | 507 157,69   | 2 258 935,46 |   |  |                            |

**2. Сведения о частях границ уточняемого земельного участка с кадастровым номером** 73:24:041720:184 :

| Обозначение части границ |       | Горизонтальное проложение (S), м | Описание прохождения части границ | Сведения о согласовании местоположения границ (согласовано/спорное) |
|--------------------------|-------|----------------------------------|-----------------------------------|---|
| от т.                    | до т. |                                  |                                   |   |
| 1                        | 2     | 3                                | 4                                 | 5   |
| н293У                    | н295У | 36,72                            | —                                 | согласовано   |
| н295У                    | 360   | 1,91                             |                                   |   |
| 360                      | н286У | 2,02                             |                                   |   |
| н286У                    | н285У | 35,39                            |                                   |   |
| н285У                    | н293У | 4,60                             |                                   |   |

**3. Сведения о характеристиках уточняемого земельного участка с кадастровым номером 73:24:041720:184 :**

| № п/п | Наименование характеристики земельного участка   | Значение характеристики  |
|-------|--|--|
| 1     | 2  | 3  |
| 1.    | Адрес земельного участка   | Ульяновская область, г. Ульяновск, р-н Ленинский, с/т Волжанка, уч. 125А |
| 1.1.  | Сведения о местоположении земельного участка (при отсутствии адреса) в структурированном в соответствии с федеральной информационной адресной системой виде      | —  |
| 1.2.  | Дополнительные сведения о местоположении земельного участка  | —  |
| 2.    | Площадь земельного участка ± величина погрешности определения (вычисления) площади ( $P \pm \Delta P$ ), м <sup>2</sup>  | 152 ± 4,00   |
| 3.    | Формула, примененная для вычисления предельной погрешности определения площади земельного участка, с подставленными значениями и итоговые (вычисленные) значения | $3,5 * 0,10 * \sqrt{(152,00)} = 4$                                       |
| 4.    | Площадь земельного участка согласно сведениям Единого государственного реестра недвижимости (Р <sub>кад</sub> ), м <sup>2</sup>                                  | 152,00   |
| 5.    | Оценка расхождения Р и Р <sub>кад</sub> (Р - Р <sub>кад</sub> ), м <sup>2</sup>  | 0  |
| 6.    | Предельный минимальный и максимальный размеры земельного участка (Р <sub>мин</sub> и Р <sub>макс</sub> ), м <sup>2</sup>   | —<br>—   |
| 7.    | Вид (виды) разрешенного использования  | Для садоводства  |
| 7.1.  | Дополнительные сведения об использовании земельного участка  | —  |
| 8.    | Кадастровый или иной государственный учетный номер (инвентарный) здания, сооружения, объекта незавершенного строительства, расположенного на земельном участке   | —  |
| 9.    | Сведения о земельных участках (землях общего пользования, территории общего пользования), посредством которых обеспечивается доступ                              | 73:24:041720:187   |
| 10.   | Иные сведения  | —  |

**4. Пояснения к сведениям об уточняемом земельном участке с кадастровым номером 73:24:041720:184 :**

|    |   |
|----|---|
| 1. | — |
|----|---|

**Сведения об уточняемых земельных участках, необходимые для исправления реестровых ошибок в сведениях о местоположении их границ**

**1. Сведения о характерных точках границ уточняемого земельного участка с кадастровым номером** 73:24:041720:101 :

Система координат МСК-73, зона 2 Зона № 2

| Обозначение характерных точек границ | Координаты, м  |              |  |              | Метод определения координат                             | Формулы, примененные для расчета средней квадратической погрешности определения координат характерных точек границ (Mt), с подставленными в такие формулы значениями и итоговые (вычисленные) значения Mt, м | Описание закрепления точки |           |
|--------------------------------------|--|--------------|--|--------------|---|--|----------------------------|-----------|
|                                      | содержатся в Едином государственном реестре недвижимости |              | определены в результате выполнения комплексных кадастровых работ |              |   |  |                            |           |
|                                      | X  | Y            | X  | Y            |   |  |                            |           |
| 1                                    | 2  | 3            | 4  | 5            | 6   | 7  | 8                          |           |
| 373                                  | 507 128,71   | 2 258 848,67 | 507 128,71   | 2 258 848,67 | Метод спутниковых геодезических измерений (определений) | Mt = 0,10  | —                          |           |
| 374                                  | 507 137,12   | 2 258 851,21 | —  | —            |   | —  |                            |           |
| 375                                  | 507 138,09   | 2 258 856,87 | —  | —            |   |  |                            |           |
| 376                                  | 507 142,54   | 2 258 861,40 | —  | —            |   |  |                            |           |
| 377                                  | 507 144,42   | 2 258 874,50 | —  | —            |   |  |                            |           |
| 378                                  | 507 114,46   | 2 258 872,06 | —  | —            |   |  |                            |           |
| 379                                  | 507 112,49   | 2 258 851,28 | —  | —            |   |  |                            |           |
| н219У                                | —  | —            | 507 093,65   | 2 258 865,00 |   |  |                            | Mt = 0,10 |
| н172У                                | —  | —            | 507 084,16   | 2 258 858,28 |   |  |                            |           |
| н168У                                | —  | —            | 507 083,26   | 2 258 847,93 |   |  |                            |           |
| н167У                                | —  | —            | 507 122,97   | 2 258 838,99 |   |  |                            |           |

| 1     | 2          | 3            | 4          | 5            | 6   | 7         | 8 |
|-------|------------|--------------|------------|--------------|---|-----------|---|
| н231У | —          | —            | 507 123,92 | 2 258 842,36 | Метод спутниковых геодезических измерений (определений) | Mt = 0,10 | — |
| 373   | 507 128,71 | 2 258 848,67 | 507 128,71 | 2 258 848,67 |   |           |   |

**2. Сведения о частях границ уточняемого земельного участка с кадастровым номером** 73:24:041720:101 :

| Обозначение части границ |       | Горизонтальное проложение (S), м | Описание прохождения части границ | Сведения о согласовании местоположения границ (согласовано/спорное) |
|--------------------------|-------|----------------------------------|-----------------------------------|---|
| от т.                    | до т. |                                  |                                   |   |
| 1                        | 2     | 3                                | 4                                 | 5   |
| 373                      | н219У | 38,68                            | —                                 | согласовано   |
| н219У                    | н172У | 11,63                            |                                   |   |
| н172У                    | н168У | 10,39                            |                                   |   |
| н168У                    | н167У | 40,70                            |                                   |   |
| н167У                    | н231У | 3,50                             |                                   |   |
| н231У                    | 373   | 7,92                             |                                   |   |

**3. Сведения о характеристиках уточняемого земельного участка с кадастровым номером** 73:24:041720:101 :

| № п/п | Наименование характеристики  | Значение характеристики   |
|-------|--|---|
| 1     | 2  | 3   |
| 1.    | Адрес земельного участка   | —   |
| 1.1.  | Сведения о местоположении земельного участка (при отсутствии адреса) в структурированном в соответствии с федеральной информационной адресной системой виде      |   |
| 1.2.  | Дополнительные сведения о местоположении земельного участка  | Ульяновская область, г. Ульяновск, р-н Ленинский, с/т Волжанка, уч. 101 |
| 2.    | Площадь земельного участка ± величина погрешности определения (вычисления) площади ( $P \pm \Delta P$ ), м <sup>2</sup>  | 643 ± 9,00  |
| 3.    | Формула, примененная для вычисления предельной погрешности определения площади земельного участка, с подставленными значениями и итоговые (вычисленные) значения | $3,5 * 0,10 * \sqrt{(643,00)} = 9$                                      |
| 4.    | Площадь земельного участка согласно сведениям Единого государственного реестра недвижимости (Ркад), м <sup>2</sup>   | 643,00  |
| 5.    | Оценка расхождения P и Ркад ( $P - P_{кад}$ ), м <sup>2</sup>  | 0   |
| 6.    | Предельный минимальный и максимальный размеры земельного участка (P <sub>мин</sub> и P <sub>макс</sub> ), м <sup>2</sup>   | P <sub>мин</sub> = —<br>P <sub>макс</sub> = —                           |

| 1    | 2  | 3   |
|------|--|---|
| 7.   | Кадастровый или иной государственный учетный номер (инвентарный) здания, сооружения, объекта незавершенного строительства, расположенного на земельном участке | —   |
| 8.   | Вид (виды) разрешенного использования  | Для садоводства   |
| 8.1. | Дополнительные сведения об использовании земельного участка  | —   |
| 9.   | Сведения о земельных участках (землях общего пользования, территории общего пользования), посредством которых обеспечивается доступ                            | 73:24:041720:100, 73:24:041720:187  |
| 10.  | Иные сведения  | <p>В соответствии со ст. 65 Водного кодекса Российской Федерации от 03 июня 2006 года № 74-ФЗ в границах водоохранных зон запрещается: 1) использование сточных вод в целях регулирования плодородия почв; 2) размещение кладбищ, скотомогильников, объектов размещения отходов производства и потребления, химических, взрывчатых, токсичных, отравляющих и ядовитых веществ, пунктов захоронения радиоактивных отходов; 3) осуществление авиационных мер по борьбе с вредными организмами; 4) движение и стоянка транспортных средств (кроме специальных транспортных средств), за исключением их движения по дорогам и стоянки на дорогах и в специально оборудованных местах, имеющих твердое покрытие; 5) размещение автозаправочных станций, складов горюче-смазочных материалов (за исключением случаев, если автозаправочные станции, склады горюче-смазочных материалов размещены на территориях портов, судостроительных и судоремонтных организаций, инфраструктуры внутренних водных путей при условии соблюдения требований законодательства в области охраны окружающей среды и настоящего Кодекса), станций технического обслуживания, используемых для технического осмотра и ремонта транспортных средств, осуществление мойки транспортных средств; 6) размещение специализированных хранилищ пестицидов и агрохимикатов, применение пестицидов и агрохимикатов; 7) сброс сточных, в том числе дренажных, вод; 8) разведка и добыча общераспространенных полезных ископаемых (за исключением случаев, если разведка и добыча общераспространенных полезных ископаемых осуществляются пользователями недр, осуществляющими разведку и добычу иных видов полезных ископаемых, в границах предоставленных им в соответствии с законодательством Российской Федерации о недрах горных отводов и (или) геологических отводов на основании утвержденного технического проекта в соответствии со статьей 19.1 Закона Российской Федерации от 21 февраля 1992 года N 2395-1 "О недрах"). В границах водоохранной зоны допускается проектирование, строительство, реконструкция, ввод в эксплуатацию, эксплуатация хозяйственных и иных объектов при условии оборудования таких объектов сооружениями, обеспечивающими охрану водных объектов от загрязнения, засорения и истощения вод в соответствии с водным законодательством и законодательством в области охраны окружающей среды.. Учётный номер зоны 73:00-6.103. Обременение возникает на основании: Распоряжение "Об утверждении границы</p> |

|   |   |   |
|---|---|---|
| 1 | 2 | 3<br>части водоохранной зоны и границы прибрежной защитной полосы Куйбышевского водохранилища, расположенного на территории Ульяновской области" № 11, документ выдан Нижне-Волжское бассейновое водное управление Федерального агентства водных ресурсов. Карта (план) по описанию границ объекта землеустройства. Зона с особыми условиями использования территории. Часть водоохранной зоны Куйбышевского водохранилища (Ульяновская область) № 49-0/275, документ выдан Кадастровый инженер Ансимов Алексей Игоревич, ООО "Земельные ресурсы"<br>В соответствии с Водным кодексом Российской Федерации от 03 июня 2006 года № 74-ФЗ в границах прибрежных защитных полос запрещается: 1) использование сточных вод в целях регулирования плодородия почв; 2) размещение кладбищ, скотомогильников, объектов размещения отходов производства и потребления, химических, взрывчатых, токсичных, отравляющих и ядовитых веществ, пунктов захоронения радиоактивных отходов; 3) осуществление авиационных мер по борьбе с вредными организмами; 4) движение и стоянка транспортных средств (кроме специальных транспортных средств), за исключением их движения по дорогам и стоянки на дорогах и в специально оборудованных местах, имеющих твердое покрытие; 5) размещение автозаправочных станций, складов горюче-смазочных материалов (за исключением случаев, если автозаправочные станции, склады горюче-смазочных материалов размещены на территориях портов, судостроительных и судоремонтных организаций, инфраструктуры внутренних водных путей при условии соблюдения требований законодательства в области охраны окружающей среды и настоящего Кодекса), станций технического обслуживания, используемых для технического осмотра и ремонта транспортных средств, осуществление мойки транспортных средств; 6) размещение специализированных хранилищ пестицидов и агрохимикатов, применение пестицидов и агрохимикатов; 7) сброс сточных, в том числе дренажных, вод; 8) разведка и добыча общераспространенных полезных ископаемых (за исключением случаев, если разведка и добыча общераспространенных полезных ископаемых осуществляются пользователями недр, осуществляющими разведку и добычу иных видов полезных ископаемых, в границах предоставленных им в соответствии с законодательством Российской Федерации о недрах горных отводов и (или) геологических отводов на основании утвержденного технического проекта в соответствии со статьей 19.1 Закона Российской Федерации от 21 февраля 1992 года N 2395-1 "О недрах"). 9) распашка земель; 10) размещение отвалов размываемых грунтов; 11) выпас сельскохозяйственных животных и организация для них летних лагерей, ванн.. Учётный номер зоны 73:00-6.38. Обременение возникает на основании: Распоряжение "Об утверждении границы части водоохранной зоны и границы прибрежной защитной полосы Куйбышевского водохранилища, расположенного на территории Ульяновской области" № 11, документ выдан Нижне-Волжское бассейновое водное управление Федерального агентства водных ресурсов. Карта (план) по описанию границ объекта землеустройства. Зона с особыми условиями использования территории. Часть прибрежной защитной полосы |
|---|---|---|



|   |  |              |  |              |  |  |                               |
|---|--|--------------|--|--------------|--|--|-------------------------------|
| 1   | 2  |              |  |              | 3<br>Куйбышевского водохранилища (Ульяновская область) № 49-0/274, документ выдан<br>Кадастровый инженер Ансимов Алексей Игоревич, ООО "Земельные ресурсы" |  |                               |
| <b>4. Пояснения к сведениям об уточняемом земельном участке с кадастровым номером</b>               |  |              |  |              | 73:24:041720:101   |  |                               |
| 1.  | —  |              |  |              |  |  |                               |
| <b>1. Сведения о характерных точках границ уточняемого земельного участка с кадастровым номером</b> |  |              |  |              | 73:24:041720:102   |  |                               |
| Система координат МСК-73, зона 2  |  |              |  |              | Зона № 2   |  |                               |
| Обозначение<br>характерных<br>точек<br>границ   | Координаты, м  |              |  |              | Метод определения координат  | Формулы, примененные для<br>расчета средней<br>квадратической погрешности<br>определения координат<br>характерных точек границ<br>(Mt), с подставленными в<br>такие формулы значениями и<br>итоговые (вычисленные)<br>значения Mt, м | Описание закрепления<br>точки |
|   | содержатся в Едином<br>государственном реестре<br>недвижимости |              | определены в результате<br>выполнения комплексных<br>кадастровых работ |              |  |  |                               |
|   | X  | Y            | X  | Y            |  |  |                               |
| 1   | 2  | 3            | 4  | 5            | 6  | 7  | 8                             |
| 380   | 507 144,42   | 2 258 874,50 | —  | —            | Метод спутниковых геодезических<br>измерений (определений)   | —  | —                             |
| 381   | 507 144,46   | 2 258 880,09 | —  | —            |  |  |                               |
| 382   | 507 151,13   | 2 258 898,98 | —  | —            |  |  |                               |
| 383   | 507 132,58   | 2 258 895,11 | —  | —            |  |  |                               |
| 384   | 507 121,72   | 2 258 895,02 | —  | —            |  |  |                               |
| 385   | 507 114,46   | 2 258 872,06 | —  | —            |  |  |                               |
| н235У   | —  | —            | 507 128,71   | 2 258 848,67 |  |  |                               |
| н229У   | —  | —            | 507 134,99   | 2 258 850,57 |  |  |                               |
| н220У   | —  | —            | 507 120,35   | 2 258 882,71 | Mt = 0,10  |  |                               |

| 1     | 2          | 3            | 4          | 5            | 6   | 7         | 8 |
|-------|------------|--------------|------------|--------------|---|-----------|---|
| н219У | —          | —            | 507 093,65 | 2 258 865,00 | Метод спутниковых геодезических измерений (определений) | Mt = 0,10 | — |
| 380   | 507 144,42 | 2 258 874,50 | —          | —            |   | —         |   |

**2. Сведения о частях границ уточняемого земельного участка с кадастровым номером** 73:24:041720:102 :

| Обозначение части границ |       | Горизонтальное проложение (S), м | Описание прохождения части границ | Сведения о согласовании местоположения границ (согласовано/спорное) |
|--------------------------|-------|----------------------------------|-----------------------------------|---|
| от т.                    | до т. |                                  |                                   |   |
| 1                        | 2     | 3                                | 4                                 | 5   |
| н235У                    | н229У | 6,56                             | —                                 | согласовано   |
| н229У                    | н220У | 35,32                            |                                   |   |
| н220У                    | н219У | 32,04                            |                                   |   |
| н219У                    | н235У | 38,68                            |                                   |   |

**3. Сведения о характеристиках уточняемого земельного участка с кадастровым номером** 73:24:041720:102 :

| № п/п | Наименование характеристики  | Значение характеристики   |
|-------|--|---|
| 1     | 2  | 3   |
| 1.    | Адрес земельного участка   | —   |
| 1.1.  | Сведения о местоположении земельного участка (при отсутствии адреса) в структурированном в соответствии с федеральной информационной адресной системой виде      |   |
| 1.2.  | Дополнительные сведения о местоположении земельного участка  | Ульяновская область, г. Ульяновск, р-н Ленинский, с/т Волжанка, уч. 102 |
| 2.    | Площадь земельного участка ± величина погрешности определения (вычисления) площади ( $P \pm \Delta P$ ), м <sup>2</sup>  | 643 ± 9,00  |
| 3.    | Формула, примененная для вычисления предельной погрешности определения площади земельного участка, с подставленными значениями и итоговые (вычисленные) значения | $3,5 * 0,10 * \sqrt{(643,00)} = 9$                                      |
| 4.    | Площадь земельного участка согласно сведениям Единого государственного реестра недвижимости (Ркад), м <sup>2</sup>   | 643,00  |
| 5.    | Оценка расхождения Р и Ркад ( $P - P_{кад}$ ), м <sup>2</sup>  | 0   |
| 6.    | Предельный минимальный и максимальный размеры земельного участка (Рмин и Рмакс), м <sup>2</sup>  | Рмин = —<br>Рмакс = —   |
| 7.    | Кадастровый или иной государственный учетный номер (инвентарный) здания, сооружения, объекта незавершенного строительства, расположенного на земельном участке   | —   |

| 1    | 2   | 3   |
|------|---|---|
| 8.   | Вид (виды) разрешенного использования   | Для садоводства   |
| 8.1. | Дополнительные сведения об использовании земельного участка   | —   |
| 9.   | Сведения о земельных участках (землях общего пользования, территории общего пользования), посредством которых обеспечивается доступ | 73:24:041720:100, 73:24:041720:187  |
| 10.  | Иные сведения   | <p>В соответствии со ст. 65 Водного кодекса Российской Федерации от 03 июня 2006 года № 74-ФЗ в границах водоохранных зон запрещается: 1) использование сточных вод в целях регулирования плодородия почв; 2) размещение кладбищ, скотомогильников, объектов размещения отходов производства и потребления, химических, взрывчатых, токсичных, отравляющих и ядовитых веществ, пунктов захоронения радиоактивных отходов; 3) осуществление авиационных мер по борьбе с вредными организмами; 4) движение и стоянка транспортных средств (кроме специальных транспортных средств), за исключением их движения по дорогам и стоянки на дорогах и в специально оборудованных местах, имеющих твердое покрытие; 5) размещение автозаправочных станций, складов горюче-смазочных материалов (за исключением случаев, если автозаправочные станции, склады горюче-смазочных материалов размещены на территориях портов, судостроительных и судоремонтных организаций, инфраструктуры внутренних водных путей при условии соблюдения требований законодательства в области охраны окружающей среды и настоящего Кодекса), станций технического обслуживания, используемых для технического осмотра и ремонта транспортных средств, осуществление мойки транспортных средств; 6) размещение специализированных хранилищ пестицидов и агрохимикатов, применение пестицидов и агрохимикатов; 7) сброс сточных, в том числе дренажных, вод; 8) разведка и добыча общераспространенных полезных ископаемых (за исключением случаев, если разведка и добыча общераспространенных полезных ископаемых осуществляются пользователями недр, осуществляющими разведку и добычу иных видов полезных ископаемых, в границах предоставленных им в соответствии с законодательством Российской Федерации о недрах горных отводов и (или) геологических отводов на основании утвержденного технического проекта в соответствии со статьей 19.1 Закона Российской Федерации от 21 февраля 1992 года N 2395-1 "О недрах"). В границах водоохранной зоны допускается проектирование, строительство, реконструкция, ввод в эксплуатацию, эксплуатация хозяйственных и иных объектов при условии оборудования таких объектов сооружениями, обеспечивающими охрану водных объектов от загрязнения, засорения и истощения вод в соответствии с водным законодательством и законодательством в области охраны окружающей среды.. Учётный номер зоны 73:00-6.103. Обременение возникает на основании: Распоряжение "Об утверждении границы части водоохранной зоны и границы прибрежной защитной полосы Куйбышевского водохранилища, расположенного на территории Ульяновской области" № 11, документ выдан Нижне-Волжское бассейновое водное управление Федерального агентства водных</p> |

|   |   |   |
|---|---|---|
| 1 | 2 | <p style="text-align: center;">3</p> <p>ресурсов. Карта (план) по описанию границ объекта землеустройства. Зона с особыми условиями использования территории. Часть водоохранной зоны Куйбышевского водохранилища (Ульяновская область) № 49-0/275, документ выдан Кадастровый инженер Ансимов Алексей Игоревич, ООО "Земельные ресурсы"</p> <p>В соответствии с Водным кодексом Российской Федерации от 03 июня 2006 года № 74-ФЗ в границах прибрежных защитных полос запрещается: 1) использование сточных вод в целях регулирования плодородия почв; 2) размещение кладбищ, скотомогильников, объектов размещения отходов производства и потребления, химических, взрывчатых, токсичных, отравляющих и ядовитых веществ, пунктов захоронения радиоактивных отходов; 3) осуществление авиационных мер по борьбе с вредными организмами; 4) движение и стоянка транспортных средств (кроме специальных транспортных средств), за исключением их движения по дорогам и стоянки на дорогах и в специально оборудованных местах, имеющих твердое покрытие; 5) размещение автозаправочных станций, складов горюче-смазочных материалов (за исключением случаев, если автозаправочные станции, склады горюче-смазочных материалов размещены на территориях портов, судостроительных и судоремонтных организаций, инфраструктуры внутренних водных путей при условии соблюдения требований законодательства в области охраны окружающей среды и настоящего Кодекса), станций технического обслуживания, используемых для технического осмотра и ремонта транспортных средств, осуществление мойки транспортных средств; 6) размещение специализированных хранилищ пестицидов и агрохимикатов, применение пестицидов и агрохимикатов; 7) сброс сточных, в том числе дренажных, вод; 8) разведка и добыча общераспространенных полезных ископаемых (за исключением случаев, если разведка и добыча общераспространенных полезных ископаемых осуществляются пользователями недр, осуществляющими разведку и добычу иных видов полезных ископаемых, в границах предоставленных им в соответствии с законодательством Российской Федерации о недрах горных отводов и (или) геологических отводов на основании утвержденного технического проекта в соответствии со статьей 19.1 Закона Российской Федерации от 21 февраля 1992 года N 2395-1 "О недрах"). 9) распашка земель; 10) размещение отвалов размываемых грунтов; 11) выпас сельскохозяйственных животных и организация для них летних лагерей, ванн.. Учётный номер зоны 73:00-6.38. Обременение возникает на основании: Распоряжение "Об утверждении границы части водоохранной зоны и границы прибрежной защитной полосы Куйбышевского водохранилища, расположенного на территории Ульяновской области" № 11, документ выдан Нижне-Волжское бассейновое водное управление Федерального агентства водных ресурсов. Карта (план) по описанию границ объекта землеустройства. Зона с особыми условиями использования территории. Часть прибрежной защитной полосы Куйбышевского водохранилища (Ульяновская область) № 49-0/274, документ выдан Кадастровый инженер Ансимов Алексей Игоревич, ООО "Земельные ресурсы"</p> |
|---|---|---|

**4. Пояснения к сведениям об уточняемом земельном участке с кадастровым номером** 73:24:041720:102 :

1. —

**1. Сведения о характерных точках границ уточняемого земельного участка с кадастровым номером** 73:24:041720:130 :

Система координат МСК-73, зона 2 Зона № 2

| Обозначение характерных точек границ | Координаты, м  |              |  |              | Метод определения координат                             | Формулы, примененные для расчета средней квадратической погрешности определения координат характерных точек границ (Mt), с подставленными в такие формулы значениями и итоговые (вычисленные) значения Mt, м | Описание закрепления точки |
|--------------------------------------|--|--------------|--|--------------|---|--|----------------------------|
|                                      | содержатся в Едином государственном реестре недвижимости |              | определены в результате выполнения комплексных кадастровых работ |              |   |  |                            |
|                                      | X  | Y            | X  | Y            |   |  |                            |
| 1                                    | 2  | 3            | 4  | 5            | 6   | 7  | 8                          |
| н361У                                | —  | —            | 507 189,42   | 2 258 930,40 | Метод спутниковых геодезических измерений (определений) | Mt = 0,10  | —                          |
| 362                                  | 507 196,81   | 2 258 951,49 | 507 196,81   | 2 258 951,49 |   |  |                            |
| н363У                                | —  | —            | 507 198,76   | 2 258 957,63 |   |  |                            |
| 364                                  | 507 199,85   | 2 258 964,60 | —  | —            |   | —  |                            |
| н365У                                | —  | —            | 507 201,46   | 2 258 972,21 |   | Mt = 0,10  |                            |
| н366У                                | —  | —            | 507 202,25   | 2 258 977,85 |   |  |                            |
| 367                                  | 507 200,38   | 2 258 977,87 | —  | —            |   | —  |                            |
| 368                                  | 507 199,27   | 2 258 978,24 | 507 199,27   | 2 258 978,24 |   | Mt = 0,10  |                            |
| н301У                                | —  | —            | 507 188,13   | 2 258 976,77 |   |  |                            |
| 369                                  | 507 187,67   | 2 258 977,20 | —  | —            |   | —  |                            |
| н300У                                | —  | —            | 507 188,01   | 2 258 969,00 |   | Mt = 0,10  |                            |

| 1     | 2          | 3            | 4          | 5            | 6   | 7         | 8 |
|-------|------------|--------------|------------|--------------|---|-----------|---|
| 370   | 507 185,94 | 2 258 949,90 | —          | —            | Метод спутниковых геодезических измерений (определений) | —         | — |
| 371   | 507 182,69 | 2 258 931,93 | —          | —            |   | 0,10      |   |
| н299У | —          | —            | 507 186,26 | 2 258 940,55 |   | Mt = 0,10 |   |
| н290У | —          | —            | 507 183,74 | 2 258 931,77 |   |           |   |
| 372   | 507 189,29 | 2 258 930,85 | —          | —            |   | 0,10      |   |
| н361У | —          | —            | 507 189,42 | 2 258 930,40 |   | Mt = 0,10 |   |

**2. Сведения о частях границ уточняемого земельного участка с кадастровым номером** 73:24:041720:130 :

| Обозначение части границ |       | Горизонтальное проложение (S), м | Описание прохождения части границ | Сведения о согласовании местоположения границ (согласовано/спорное) |
|--------------------------|-------|----------------------------------|-----------------------------------|---|
| от т.                    | до т. |                                  |                                   |   |
| 1                        | 2     | 3                                | 4                                 | 5   |
| н361У                    | 362   | 22,35                            | —                                 | согласовано   |
| 362                      | н363У | 6,44                             |                                   |   |
| н363У                    | н365У | 14,83                            |                                   |   |
| н365У                    | н366У | 5,70                             |                                   |   |
| н366У                    | 368   | 3,01                             |                                   |   |
| 368                      | н301У | 11,24                            |                                   |   |
| н301У                    | н300У | 7,77                             |                                   |   |
| н300У                    | н299У | 28,50                            |                                   |   |
| н299У                    | н290У | 9,13                             |                                   |   |
| н290У                    | н361У | 5,84                             |                                   |   |

**3. Сведения о характеристиках уточняемого земельного участка с кадастровым номером** 73:24:041720:130 :

| № п/п | Наименование характеристики | Значение характеристики |
|-------|-----------------------------|-------------------------|
| 1     | 2                           | 3                       |
| 1     | 2                           | 3                       |

| 1    | 2  | 3   |
|------|--|---|
| 1.   | Адрес земельного участка   | —   |
| 1.1. | Сведения о местоположении земельного участка (при отсутствии адреса) в структурированном в соответствии с федеральной информационной адресной системой виде      |   |
| 1.2. | Дополнительные сведения о местоположении земельного участка  | Ульяновская область, г. Ульяновск, р-н Ленинский, с/т "Волжанка", участок № 130   |
| 2.   | Площадь земельного участка ± величина погрешности определения (вычисления) площади ( $P \pm \Delta P$ ), м <sup>2</sup>  | 472 ± 8,00  |
| 3.   | Формула, примененная для вычисления предельной погрешности определения площади земельного участка, с подставленными значениями и итоговые (вычисленные) значения | $3,5 * 0,10 * \sqrt{(472,00)} = 8$  |
| 4.   | Площадь земельного участка согласно сведениям Единого государственного реестра недвижимости (Ркад), м <sup>2</sup>   | 500,00  |
| 5.   | Оценка расхождения P и Ркад ( $P - P_{кад}$ ), м <sup>2</sup>  | 28  |
| 6.   | Предельный минимальный и максимальный размеры земельного участка (Pмин и Pмакс), м <sup>2</sup>  | Pмин = —<br>Pмакс = —   |
| 7.   | Кадастровый или иной государственный учетный номер (инвентарный) здания, сооружения, объекта незавершенного строительства, расположенного на земельном участке   | 73:24:011413:106  |
| 8.   | Вид (виды) разрешенного использования  | Для садоводства   |
| 8.1. | Дополнительные сведения об использовании земельного участка  | —   |
| 9.   | Сведения о земельных участках (землях общего пользования, территории общего пользования), посредством которых обеспечивается доступ                              | 73:24:041720:187  |
| 10.  | Иные сведения  | В соответствии со ст. 65 Водного кодекса Российской Федерации от 03 июня 2006 года № 74-ФЗ в границах водоохранных зон запрещается: 1) использование сточных вод в целях регулирования плодородия почв; 2) размещение кладбищ, скотомогильников, объектов размещения отходов производства и потребления, химических, взрывчатых, токсичных, отравляющих и ядовитых веществ, пунктов захоронения радиоактивных отходов; 3) осуществление авиационных мер по борьбе с вредными организмами; 4) движение и стоянка транспортных средств (кроме специальных транспортных средств), за исключением их движения по дорогам и стоянки на дорогах и в специально оборудованных местах, имеющих твердое покрытие; 5) размещение автозаправочных станций, складов горюче-смазочных материалов (за исключением случаев, если автозаправочные станции, склады горюче-смазочных материалов размещены на территориях портов, судостроительных и судоремонтных организаций, инфраструктуры внутренних водных |

|   |   |   |
|---|---|---|
| 1 | 2 | 3<br><p>путей при условии соблюдения требований законодательства в области охраны окружающей среды и настоящего Кодекса), станций технического обслуживания, используемых для технического осмотра и ремонта транспортных средств, осуществление мойки транспортных средств; 6) размещение специализированных хранилищ пестицидов и агрохимикатов, применение пестицидов и агрохимикатов; 7) сброс сточных, в том числе дренажных, вод; 8) разведка и добыча общераспространенных полезных ископаемых (за исключением случаев, если разведка и добыча общераспространенных полезных ископаемых осуществляются пользователями недр, осуществляющими разведку и добычу иных видов полезных ископаемых, в границах предоставленных им в соответствии с законодательством Российской Федерации о недрах горных отводов и (или) геологических отводов на основании утвержденного технического проекта в соответствии со статьей 19.1 Закона Российской Федерации от 21 февраля 1992 года N 2395-1 "О недрах"). В границах водоохранной зоны допускается проектирование, строительство, реконструкция, ввод в эксплуатацию, эксплуатация хозяйственных и иных объектов при условии оборудования таких объектов сооружениями, обеспечивающими охрану водных объектов от загрязнения, засорения и истощения вод в соответствии с водным законодательством и законодательством в области охраны окружающей среды.. Учётный номер зоны 73:00-6.103. Обременение возникает на основании: Распоряжение "Об утверждении границы части водоохранной зоны и границы прибрежной защитной полосы Куйбышевского водохранилища, расположенного на территории Ульяновской области" № 11, документ выдан Нижне-Волжское бассейновое водное управление Федерального агентства водных ресурсов</p> <p>В соответствии с Водным кодексом Российской Федерации от 03 июня 2006 года № 74-ФЗ в границах прибрежных защитных полос запрещается: 1) использование сточных вод в целях регулирования плодородия почв; 2) размещение кладбищ, скотомогильников, объектов размещения отходов производства и потребления, химических, взрывчатых, токсичных, отравляющих и ядовитых веществ, пунктов захоронения радиоактивных отходов; 3) осуществление авиационных мер по борьбе с вредными организмами; 4) движение и стоянка транспортных средств (кроме специальных транспортных средств), за исключением их движения по дорогам и стоянки на дорогах и в специально оборудованных местах, имеющих твердое покрытие; 5) размещение автозаправочных станций, складов горюче-смазочных материалов (за исключением случаев, если автозаправочные станции, склады горюче-смазочных материалов размещены на территориях портов, судостроительных и судоремонтных организаций, инфраструктуры внутренних водных путей при условии соблюдения требований законодательства в области охраны окружающей среды и настоящего Кодекса), станций технического обслуживания, используемых для технического осмотра и ремонта транспортных средств, осуществление мойки транспортных средств; 6) размещение специализированных хранилищ пестицидов и агрохимикатов, применение пестицидов и агрохимикатов; 7) сброс сточных, в том числе</p> |
|---|---|---|



|   |   |  |
|---|---|--|
| 1   | 2 | 3<br>дренажных, вод; 8) разведка и добыча общераспространенных полезных ископаемых (за исключением случаев, если разведка и добыча общераспространенных полезных ископаемых осуществляются пользователями недр, осуществляющими разведку и добычу иных видов полезных ископаемых, в границах предоставленных им в соответствии с законодательством Российской Федерации о недрах горных отводов и (или) геологических отводов на основании утвержденного технического проекта в соответствии со статьей 19.1 Закона Российской Федерации от 21 февраля 1992 года N 2395-1 "О недрах"). 9) распашка земель; 10) размещение отвалов размываемых грунтов; 11) выпас сельскохозяйственных животных и организация для них летних лагерей, ванн.. Учётный номер зоны 73:00-6.38. Обременение возникает на основании: Распоряжение "Об утверждении границы части водоохранной зоны и границы прибрежной защитной полосы Куйбышевского водохранилища, расположенного на территории Ульяновской области" № 11, документ выдан Нижне-Волжское бассейновое водное управление Федерального агентства водных ресурсов |
| <b>4. Пояснения к сведениям об уточняемом земельном участке с кадастровым номером</b> |   | 73:24:041720:130 :   |
| 1.  | — |  |

**Описание местоположения здания, сооружения, объекта незавершенного строительства на земельном участке**

**1. Сведения о характерных точках контура объекта недвижимости с кадастровым номером** 73:24:041720:213 :

Система координат МСК-73, зона 2 Зона № 2

| Обозначение характерных точек границ | Содержатся в Едином государственном реестре недвижимости |   |           | Определены в ходе выполнения комплексных кадастровых работ |              |           | Метод определения координат                             | Формулы, примененные для расчета средней квадратической погрешности определения координат характерных точек (Mt), м, с подставленными в такие формулы значениями и итоговые (вычисленные) значения Mt, м |
|--------------------------------------|--|---|-----------|--|--------------|-----------|---|--|
|                                      | координаты, м  |   | Радиус, м | координаты, м  |              | Радиус, м |   |  |
|                                      | X  | Y | R         | X  | Y            | R         |   |  |
| 1                                    | 2  | 3 | 4         | 5  | 6            | 7         | 8   | 9  |
| н1О                                  | —  | — | —         | 507 120,19   | 2 258 756,34 | —         | Метод спутниковых геодезических измерений (определений) | Mt = 0,10  |
| н2О                                  | —  | — | —         | 507 120,57   | 2 258 759,07 | —         |   |  |
| н3О                                  | —  | — | —         | 507 117,34   | 2 258 759,52 | —         |   |  |
| н4О                                  | —  | — | —         | 507 116,96   | 2 258 756,79 | —         |   |  |
| н1О                                  | —  | — | —         | 507 120,19   | 2 258 756,34 | —         |   |  |

**2. Сведения о характеристиках объекта недвижимости с кадастровым номером** 73:24:041720:213 :

| № п/п | Наименование характеристики  | Значение характеристики       |
|-------|--|-------------------------------|
| 1     | 2  | 3                             |
| 1.    | Вид объекта недвижимости   | Здание                        |
| 2.    | Ранее присвоенный государственный учетный номер (инвентарный) здания, сооружения, объекта незавершенного строительства                                       | Инвентарный номер 56(115)-252 |
| 3.    | Кадастровый номер земельного участка (земельных участков), в границах которого (которых) расположены здание, сооружение, объект незавершенного строительства | 73:24:041720:6                |
| 4.    | Уникальный учетный номер кадастрового квартала, в границах которого расположены здание, сооружение, объект незавершенного строительства                      | 73:24:041720                  |

| 1    | 2   | 3   |
|------|---|---|
| 5.   | Адрес здания, сооружения, объекта незавершенного строительства  | Ульяновская область, г. Ульяновск, снт. Волжанка, д. 56 |
| 5.1. | Сведения о местоположении здания, сооружения, объекта незавершенного строительства (при отсутствии адреса) в структурированном в соответствии с федеральной информационной адресной системой виде | —   |
| 5.2. | Дополнительные сведения о местоположении  | —   |
| 6.   | Иные сведения   | —   |

**3. Пояснения к сведениям об объекте недвижимости с кадастровым номером** 73:24:041720:213 :

1. —

**1. Сведения о характерных точках контура объекта недвижимости с кадастровым номером** 73:24:041720:226 :

| Система координат                    |  | МСК-73, зона 2 |           |  |              |           | Зона № 2  |  |
|--------------------------------------|--|----------------|-----------|--|--------------|-----------|---|--|
| Обозначение характерных точек границ | Содержатся в Едином государственном реестре недвижимости |                |           | Определены в ходе выполнения комплексных кадастровых работ |              |           | Метод определения координат                             | Формулы, примененные для расчета средней квадратической погрешности определения координат характерных точек (Mt), м, с подставленными в такие формулы значениями и итоговые (вычисленные) значения Mt, м |
|                                      | координаты, м  |                | Радиус, м | координаты, м  |              | Радиус, м |   |  |
|                                      | X  | Y              | R         | X  | Y            | R         |   |  |
| 1                                    | 2  | 3              | 4         | 5  | 6            | 7         | 8   | 9  |
| н1О                                  | —  | —              | —         | 507 150,98   | 2 258 973,05 | —         | Метод спутниковых геодезических измерений (определений) | Mt = 0,10  |
| н2О                                  | —  | —              | —         | 507 150,26   | 2 258 980,05 | —         |   |  |
| н3О                                  | —  | —              | —         | 507 144,25   | 2 258 979,43 | —         |   |  |
| н4О                                  | —  | —              | —         | 507 144,97   | 2 258 972,43 | —         |   |  |
| н1О                                  | —  | —              | —         | 507 150,98   | 2 258 973,05 | —         |   |  |

**2. Сведения о характеристиках объекта недвижимости с кадастровым номером** 73:24:041720:226 :

| № п/п | Наименование характеристики | Значение характеристики |
|-------|-----------------------------|-------------------------|
| 1     | 2                           | 3                       |
| 1.    | Вид объекта недвижимости    | Здание                  |

| 1    | 2   | 3  |
|------|---|--|
| 2.   | Ранее присвоенный государственный учетный номер (инвентарный) здания, сооружения, объекта незавершенного строительства  | Инвентарный номер 144                            |
| 3.   | Кадастровый номер земельного участка (земельных участков), в границах которого (которых) расположены здание, сооружение, объект незавершенного строительства                                      | 73:24:041720:144                                 |
| 4.   | Уникальный учетный номер кадастрового квартала, в границах которого расположены здание, сооружение, объект незавершенного строительства   | 73:24:041720                                     |
| 5.   | Адрес здания, сооружения, объекта незавершенного строительства  | обл Ульяновская, г Ульяновск, снт Волжанка д.144 |
| 5.1. | Сведения о местоположении здания, сооружения, объекта незавершенного строительства (при отсутствии адреса) в структурированном в соответствии с федеральной информационной адресной системой виде | —  |
| 5.2. | Дополнительные сведения о местоположении  | —  |
| 6.   | Иные сведения   | —  |

**3. Пояснения к сведениям об объекте недвижимости с кадастровым номером 73:24:041720:226 :**

|    |   |
|----|---|
| 1. | — |
|----|---|

**1. Сведения о характерных точках контура объекта недвижимости с кадастровым номером 73:24:041720:230 :**

| Система координат <u>МСК-73, зона 2</u> |  | Зона № <u>2</u> |  |            |              |                             |  |           |
|---|--|-----------------|--|------------|--------------|-----------------------------|--|-----------|
| Обозначение характерных точек границ    | Содержатся в Едином государственном реестре недвижимости |                 | Определены в ходе выполнения комплексных кадастровых работ |            |              | Метод определения координат | Формулы, примененные для расчета средней квадратической погрешности определения координат характерных точек (Mt), м, с подставленными в такие формулы значениями и итоговые (вычисленные) значения Mt, м |           |
|   | координаты, м  |                 | координаты, м  |            | Радиус, м    |                             |  |           |
|   | X  | Y               | X  | Y          | R            |                             |  |           |
| 1                                       | 2  | 3               | 4  | 5          | 6            | 7                           | 8  | 9         |
| н50                                     | —  | —               | —  | 507 117,52 | 2 258 786,51 | —                           | Метод спутниковых геодезических измерений (определений)  | Mt = 0,10 |
| н60                                     | —  | —               | —  | 507 118,44 | 2 258 789,37 | —                           |  |           |
| н70                                     | —  | —               | —  | 507 114,67 | 2 258 790,58 | —                           |  |           |

| 1   | 2 | 3 | 4 | 5          | 6            | 7 | 8   | 9         |
|-----|---|---|---|------------|--------------|---|---|-----------|
| н80 | — | — | — | 507 113,75 | 2 258 787,72 | — | Метод спутниковых геодезических измерений (определений) | Mt = 0,10 |
| н50 | — | — | — | 507 117,52 | 2 258 786,51 | — |   |           |

**2. Сведения о характеристиках объекта недвижимости с кадастровым номером** 73:24:041720:230 :

| № п/п | Наименование характеристики   | Значение характеристики   |
|-------|---|---|
| 1     | 2   | 3   |
| 1.    | Вид объекта недвижимости  | Здание  |
| 2.    | Ранее присвоенный государственный учетный номер (инвентарный) здания, сооружения, объекта незавершенного строительства  | Инвентарный номер отсутствует, Условный номер 73-73-01/174/2008-434 |
| 3.    | Кадастровый номер земельного участка (земельных участков), в границах которого (которых) расположены здание, сооружение, объект незавершенного строительства                                      | 73:24:041720:70   |
| 4.    | Уникальный учетный номер кадастрового квартала, в границах которого расположены здание, сооружение, объект незавершенного строительства   | 73:24:041720  |
| 5.    | Адрес здания, сооружения, объекта незавершенного строительства  | Ульяновская обл, г Ульяновск, с/т"Волжанка", уч.70                  |
| 5.1.  | Сведения о местоположении здания, сооружения, объекта незавершенного строительства (при отсутствии адреса) в структурированном в соответствии с федеральной информационной адресной системой виде | —   |
| 5.2.  | Дополнительные сведения о местоположении  | —   |
| 6.    | Иные сведения   | —   |

**3. Пояснения к сведениям об объекте недвижимости с кадастровым номером** 73:24:041720:230 :

|    |   |
|----|---|
| 1. | — |
|----|---|

**1. Сведения о характерных точках контура объекта недвижимости с кадастровым номером** 73:24:041720:234 :

| Система координат                    |  | МСК-73, зона 2 |           |  |              |           | Зона № <u>2</u>   |  |
|--------------------------------------|--|----------------|-----------|--|--------------|-----------|---|--|
| Обозначение характерных точек границ | Содержатся в Едином государственном реестре недвижимости |                |           | Определены в ходе выполнения комплексных кадастровых работ |              |           | Метод определения координат                             | Формулы, примененные для расчета средней квадратической погрешности определения координат характерных точек (Mt), м, с подставленными в такие формулы значениями и итоговые (вычисленные) значения Mt, м |
|                                      | координаты, м  |                | Радиус, м | координаты, м  |              | Радиус, м |   |  |
|                                      | X  | Y              | R         | X  | Y            | R         |   |  |
| 1                                    | 2  | 3              | 4         | 5  | 6            | 7         | 8   | 9  |
| н90                                  | —  | —              | —         | 507 027,19   | 2 258 970,72 | —         | Метод спутниковых геодезических измерений (определений) | Mt = 0,10  |
| н100                                 | —  | —              | —         | 507 026,75   | 2 258 977,11 | —         |   |  |
| н110                                 | —  | —              | —         | 507 020,33   | 2 258 976,67 | —         |   |  |
| н120                                 | —  | —              | —         | 507 020,77   | 2 258 970,28 | —         |   |  |
| н90                                  | —  | —              | —         | 507 027,19   | 2 258 970,72 | —         |   |  |

**2. Сведения о характеристиках объекта недвижимости с кадастровым номером** 73:24:041720:234 :

| № п/п | Наименование характеристики  | Значение характеристики                                     |
|-------|--|---|
| 1     | 2  | 3   |
| 1.    | Вид объекта недвижимости   | Здание  |
| 2.    | Ранее присвоенный государственный учетный номер (инвентарный) здания, сооружения, объекта незавершенного строительства                                       | Инвентарный номер нет, Условный номер 73-73-01/073/2011-090 |
| 3.    | Кадастровый номер земельного участка (земельных участков), в границах которого (которых) расположены здание, сооружение, объект незавершенного строительства | 73:24:041720:137  |
| 4.    | Уникальный учетный номер кадастрового квартала, в границах которого расположены здание, сооружение, объект незавершенного строительства                      | 73:24:041720  |

| 1    | 2   | 3   |
|------|---|---|
| 5.   | Адрес здания, сооружения, объекта незавершенного строительства  | Ульяновская обл, г Ульяновск, с/т "Волжанка" уч.137 |
| 5.1. | Сведения о местоположении здания, сооружения, объекта незавершенного строительства (при отсутствии адреса) в структурированном в соответствии с федеральной информационной адресной системой виде | —   |
| 5.2. | Дополнительные сведения о местоположении  | —   |
| 6.   | Иные сведения   | —   |

**3. Пояснения к сведениям об объекте недвижимости с кадастровым номером** 73:24:041720:234 :

|    |   |
|----|---|
| 1. | — |
|----|---|

**1. Сведения о характерных точках контура объекта недвижимости с кадастровым номером** 73:24:041720:241 :

|                   |                       |        |          |
|-------------------|-----------------------|--------|----------|
| Система координат | <u>МСК-73, зона 2</u> | Зона № | <u>2</u> |
|-------------------|-----------------------|--------|----------|

| Обозначение характерных точек границ | Содержатся в Едином государственном реестре недвижимости |   |           | Определены в ходе выполнения комплексных кадастровых работ |              |           | Метод определения координат                             | Формулы, примененные для расчета средней квадратической погрешности определения координат характерных точек (Mt), м, с подставленными в такие формулы значениями и итоговые (вычисленные) значения Mt, м |
|--------------------------------------|--|---|-----------|--|--------------|-----------|---|--|
|                                      | координаты, м  |   | Радиус, м | координаты, м  |              | Радиус, м |   |  |
|                                      | X  | Y | R         | X  | Y            | R         |   |  |
| 1                                    | 2  | 3 | 4         | 5  | 6            | 7         | 8   | 9  |
| n130                                 | —  | — | —         | 507 099,85   | 2 258 968,18 | —         | Метод спутниковых геодезических измерений (определений) | Mt = 0,10  |
| n140                                 | —  | — | —         | 507 099,28   | 2 258 972,73 | —         |   |  |
| n150                                 | —  | — | —         | 507 089,55   | 2 258 971,44 | —         |   |  |
| n160                                 | —  | — | —         | 507 090,16   | 2 258 966,86 | —         |   |  |
| n130                                 | —  | — | —         | 507 099,85   | 2 258 968,18 | —         |   |  |

**2. Сведения о характеристиках объекта недвижимости с кадастровым номером** 73:24:041720:241 :

| № п/п | Наименование характеристики | Значение характеристики |
|-------|-----------------------------|-------------------------|
| 1     | 2                           | 3                       |
| 1.    | Вид объекта недвижимости    | Здание                  |

| 1    | 2   | 3  |
|------|---|--|
| 2.   | Ранее присвоенный государственный учетный номер (инвентарный) здания, сооружения, объекта незавершенного строительства  | Условный номер 73-73-01/135/2009-165                       |
| 3.   | Кадастровый номер земельного участка (земельных участков), в границах которого (которых) расположены здание, сооружение, объект незавершенного строительства                                      | 73:24:041720:141   |
| 4.   | Уникальный учетный номер кадастрового квартала, в границах которого расположены здание, сооружение, объект незавершенного строительства   | 73:24:041720   |
| 5.   | Адрес здания, сооружения, объекта незавершенного строительства  | Ульяновская область, г. Ульяновск, снт "Волжанка", уч. 141 |
| 5.1. | Сведения о местоположении здания, сооружения, объекта незавершенного строительства (при отсутствии адреса) в структурированном в соответствии с федеральной информационной адресной системой виде | —  |
| 5.2. | Дополнительные сведения о местоположении  | —  |
| 6.   | Иные сведения   | —  |

**3. Пояснения к сведениям об объекте недвижимости с кадастровым номером 73:24:041720:241 :**

|    |   |
|----|---|
| 1. | — |
|----|---|

**1. Сведения о характерных точках контура объекта недвижимости с кадастровым номером 73:24:041720:244 :**

| Система координат <u>МСК-73, зона 2</u> |  | Зона № <u>2</u> |  |            |              |                             |  |           |
|---|--|-----------------|--|------------|--------------|-----------------------------|--|-----------|
| Обозначение характерных точек границ    | Содержатся в Едином государственном реестре недвижимости |                 | Определены в ходе выполнения комплексных кадастровых работ |            |              | Метод определения координат | Формулы, примененные для расчета средней квадратической погрешности определения координат характерных точек (Mt), м, с подставленными в такие формулы значениями и итоговые (вычисленные) значения Mt, м |           |
|   | координаты, м  |                 | координаты, м  |            | Радиус, м    |                             |  |           |
|   | X  | Y               | X  | Y          | R            |                             |  |           |
| 1                                       | 2  | 3               | 4  | 5          | 6            | 7                           | 8  | 9         |
| n170                                    | —  | —               | —  | 507 061,90 | 2 258 963,50 | —                           | Метод спутниковых геодезических измерений (определений)  | Mt = 0,10 |
| n180                                    | —  | —               | —  | 507 061,61 | 2 258 966,37 | —                           |  |           |
| n190                                    | —  | —               | —  | 507 059,83 | 2 258 966,18 | —                           |  |           |



| 1    | 2 | 3 | 4 | 5          | 6            | 7 | 8   | 9         |
|------|---|---|---|------------|--------------|---|---|-----------|
| н200 | — | — | — | 507 058,84 | 2 258 975,72 | — | Метод спутниковых геодезических измерений (определений) | Mt = 0,10 |
| н210 | — | — | — | 507 050,33 | 2 258 974,84 | — |   |           |
| н220 | — | — | — | 507 051,31 | 2 258 965,44 | — |   |           |
| н230 | — | — | — | 507 050,20 | 2 258 965,36 | — |   |           |
| н240 | — | — | — | 507 050,44 | 2 258 962,31 | — |   |           |
| н170 | — | — | — | 507 061,90 | 2 258 963,50 | — |   |           |

**2. Сведения о характеристиках объекта недвижимости с кадастровым номером** 73:24:041720:244 :

| № п/п | Наименование характеристики   | Значение характеристики                                     |
|-------|---|---|
| 1     | 2   | 3   |
| 1.    | Вид объекта недвижимости  | Здание  |
| 2.    | Ранее присвоенный государственный учетный номер (инвентарный) здания, сооружения, объекта незавершенного строительства  | Инвентарный номер нет, Условный номер 73-73-01/456/2010-395 |
| 3.    | Кадастровый номер земельного участка (земельных участков), в границах которого (которых) расположены здание, сооружение, объект незавершенного строительства                                      | 73:24:041720:10   |
| 4.    | Уникальный учетный номер кадастрового квартала, в границах которого расположены здание, сооружение, объект незавершенного строительства   | 73:24:041720  |
| 5.    | Адрес здания, сооружения, объекта незавершенного строительства  | Ульяновская область, г. Ульяновск, снт "Волжанка", уч. 139  |
| 5.1.  | Сведения о местоположении здания, сооружения, объекта незавершенного строительства (при отсутствии адреса) в структурированном в соответствии с федеральной информационной адресной системой виде | —   |
| 5.2.  | Дополнительные сведения о местоположении  | —   |
| 6.    | Иные сведения   | —   |

**3. Пояснения к сведениям об объекте недвижимости с кадастровым номером** 73:24:041720:244 :

|    |   |
|----|---|
| 1. | — |
|----|---|

**1. Сведения о характерных точках контура объекта недвижимости с кадастровым номером** 73:24:041720:245 :

| Система координат                    |  | МСК-73, зона 2 |           |  |              |           | Зона № <u>2</u>   |  |
|--------------------------------------|--|----------------|-----------|--|--------------|-----------|---|--|
| Обозначение характерных точек границ | Содержатся в Едином государственном реестре недвижимости |                |           | Определены в ходе выполнения комплексных кадастровых работ |              |           | Метод определения координат                             | Формулы, примененные для расчета средней квадратической погрешности определения координат характерных точек (Mt), м, с подставленными в такие формулы значениями и итоговые (вычисленные) значения Mt, м |
|                                      | координаты, м  |                | Радиус, м | координаты, м  |              | Радиус, м |   |  |
|                                      | X  | Y              | R         | X  | Y            | R         |   |  |
| 1                                    | 2  | 3              | 4         | 5  | 6            | 7         | 8   | 9  |
| н250                                 | —  | —              | —         | 506 995,16   | 2 258 964,06 | —         | Метод спутниковых геодезических измерений (определений) | Mt = 0,10  |
| н260                                 | —  | —              | —         | 506 993,90   | 2 258 975,25 | —         |   |  |
| н270                                 | —  | —              | —         | 506 992,28   | 2 258 975,05 | —         |   |  |
| н280                                 | —  | —              | —         | 506 992,09   | 2 258 976,67 | —         |   |  |
| н290                                 | —  | —              | —         | 506 985,02   | 2 258 975,85 | —         |   |  |
| н300                                 | —  | —              | —         | 506 985,19   | 2 258 974,22 | —         |   |  |
| н310                                 | —  | —              | —         | 506 978,58   | 2 258 973,41 | —         |   |  |
| н320                                 | —  | —              | —         | 506 979,88   | 2 258 962,16 | —         |   |  |
| н250                                 | —  | —              | —         | 506 995,16   | 2 258 964,06 | —         |   |  |

**2. Сведения о характеристиках объекта недвижимости с кадастровым номером** 73:24:041720:245 :

| № п/п | Наименование характеристики  | Значение характеристики              |
|-------|--|--------------------------------------|
| 1     | 2  | 3                                    |
| 1.    | Вид объекта недвижимости   | Здание                               |
| 2.    | Ранее присвоенный государственный учетный номер (инвентарный) здания, сооружения, объекта незавершенного строительства | Условный номер 73-73-01/470/2012-430 |

| 1    | 2   | 3  |
|------|---|--|
| 3.   | Кадастровый номер земельного участка (земельных участков), в границах которого (которых) расположены здание, сооружение, объект незавершенного строительства                                      | 73:24:041720:135, 73:24:041720:257                                 |
| 4.   | Уникальный учетный номер кадастрового квартала, в границах которого расположены здание, сооружение, объект незавершенного строительства   | 73:24:041720   |
| 5.   | Адрес здания, сооружения, объекта незавершенного строительства  | Ульяновская область, город Ульяновск, с/т "Волжанка", участок №135 |
| 5.1. | Сведения о местоположении здания, сооружения, объекта незавершенного строительства (при отсутствии адреса) в структурированном в соответствии с федеральной информационной адресной системой виде | —  |
| 5.2. | Дополнительные сведения о местоположении  | —  |
| 6.   | Иные сведения   | —  |

**3. Пояснения к сведениям об объекте недвижимости с кадастровым номером** 73:24:041720:245 :

|    |   |
|----|---|
| 1. | — |
|----|---|

**1. Сведения о характерных точках контура объекта недвижимости с кадастровым номером** 73:24:041720:246 :

Система координат МСК-73, зона 2 Зона № 2

| Обозначение характерных точек границ | Содержатся в Едином государственном реестре недвижимости |   |           | Определены в ходе выполнения комплексных кадастровых работ |              |           | Метод определения координат                             | Формулы, примененные для расчета средней квадратической погрешности определения координат характерных точек (Mt), м, с подставленными в такие формулы значениями и итоговые (вычисленные) значения Mt, м |
|--------------------------------------|--|---|-----------|--|--------------|-----------|---|--|
|                                      | координаты, м  |   | Радиус, м | координаты, м  |              | Радиус, м |   |  |
|                                      | X  | Y | R         | X  | Y            | R         |   |  |
| 1                                    | 2  | 3 | 4         | 5  | 6            | 7         | 8   | 9  |
| н330                                 | —  | — | —         | 507 151,24   | 2 258 854,78 | —         | Метод спутниковых геодезических измерений (определений) | Mt = 0,10  |
| н340                                 | —  | — | —         | 507 149,24   | 2 258 856,12 | —         |   |  |
| н350                                 | —  | — | —         | 507 146,71   | 2 258 852,33 | —         |   |  |
| н360                                 | —  | — | —         | 507 148,71   | 2 258 851,00 | —         |   |  |

|      |   |   |   |            |              |   |   |           |
|------|---|---|---|------------|--------------|---|---|-----------|
| 1    | 2 | 3 | 4 | 5          | 6            | 7 | 8   | 9         |
| н33О | — | — | — | 507 151,24 | 2 258 854,78 | — | Метод спутниковых геодезических измерений (определений) | Mt = 0,10 |

**2. Сведения о характеристиках объекта недвижимости с кадастровым номером** 73:24:041720:246 :

| № п/п | Наименование характеристики   | Значение характеристики  |
|-------|---|--|
| 1     | 2   | 3  |
| 1.    | Вид объекта недвижимости  | Здание   |
| 2.    | Ранее присвоенный государственный учетный номер (инвентарный) здания, сооружения, объекта незавершенного строительства  | Инвентарный номер 023018, Условный номер 73:24:041720:106:0230180106 |
| 3.    | Кадастровый номер земельного участка (земельных участков), в границах которого (которых) расположены здание, сооружение, объект незавершенного строительства                                      | 73:24:041720:106   |
| 4.    | Уникальный учетный номер кадастрового квартала, в границах которого расположены здание, сооружение, объект незавершенного строительства   | 73:24:041720   |
| 5.    | Адрес здания, сооружения, объекта незавершенного строительства  | Ульяновская область, г.Ульяновск, СНТ "Волжанка", участок № 106      |
| 5.1.  | Сведения о местоположении здания, сооружения, объекта незавершенного строительства (при отсутствии адреса) в структурированном в соответствии с федеральной информационной адресной системой виде | —  |
| 5.2.  | Дополнительные сведения о местоположении  | —  |
| 6.    | Иные сведения   | —  |

**3. Пояснения к сведениям об объекте недвижимости с кадастровым номером** 73:24:041720:246 :

|    |   |
|----|---|
| 1. | — |
|----|---|

**1. Сведения о характерных точках контура объекта недвижимости с кадастровым номером** 73:24:041720:253 :

|                                      |  |                |           |  |   |           |                             |  |
|--------------------------------------|--|----------------|-----------|--|---|-----------|-----------------------------|--|
| Система координат                    |  | МСК-73, зона 2 |           |  |   | Зона №    |                             | 2  |
| Обозначение характерных точек границ | Содержатся в Едином государственном реестре недвижимости |                |           | Определены в ходе выполнения комплексных кадастровых работ |   |           | Метод определения координат | Формулы, примененные для расчета средней квадратической погрешности определения координат характерных точек (Mt), м, с подставленными в такие формулы значениями и итоговые (вычисленные) значения Mt, м |
|                                      | координаты, м  |                | Радиус, м | координаты, м  |   | Радиус, м |                             |  |
|                                      | X  | Y              | R         | X  | Y | R         |                             |  |

| 1    | 2 | 3 | 4 | 5          | 6            | 7 | 8   | 9         |
|------|---|---|---|------------|--------------|---|---|-----------|
| н370 | — | — | — | 507 135,36 | 2 258 970,39 | — | Метод спутниковых геодезических измерений (определений) | Mt = 0,10 |
| н380 | — | — | — | 507 134,55 | 2 258 979,25 | — |   |           |
| н390 | — | — | — | 507 129,72 | 2 258 978,81 | — |   |           |
| н400 | — | — | — | 507 130,53 | 2 258 969,95 | — |   |           |
| н370 | — | — | — | 507 135,36 | 2 258 970,39 | — |   |           |

**2. Сведения о характеристиках объекта недвижимости с кадастровым номером** 73:24:041720:253 :

| № п/п | Наименование характеристики   | Значение характеристики                                    |
|-------|---|--|
| 1     | 2   | 3  |
| 1.    | Вид объекта недвижимости  | Здание   |
| 2.    | Ранее присвоенный государственный учетный номер (инвентарный) здания, сооружения, объекта незавершенного строительства  | —  |
| 3.    | Кадастровый номер земельного участка (земельных участков), в границах которого (которых) расположены здание, сооружение, объект незавершенного строительства                                      | 73:24:041720:143   |
| 4.    | Уникальный учетный номер кадастрового квартала, в границах которого расположены здание, сооружение, объект незавершенного строительства   | 73:24:041720   |
| 5.    | Адрес здания, сооружения, объекта незавершенного строительства  | Ульяновская область, г. Ульяновск, СНТ "Волжанка", уч. 143 |
| 5.1.  | Сведения о местоположении здания, сооружения, объекта незавершенного строительства (при отсутствии адреса) в структурированном в соответствии с федеральной информационной адресной системой виде | —  |
| 5.2.  | Дополнительные сведения о местоположении  | —  |
| 6.    | Иные сведения   | —  |

**3. Пояснения к сведениям об объекте недвижимости с кадастровым номером** 73:24:041720:253 :

|    |   |
|----|---|
| 1. | — |
|----|---|

**1. Сведения о характерных точках контура объекта недвижимости с кадастровым номером** 73:24:041720:256 :

| Система координат                    |  | МСК-73, зона 2 |           |  |              |           | Зона № <u>2</u>   |  |
|--------------------------------------|--|----------------|-----------|--|--------------|-----------|---|--|
| Обозначение характерных точек границ | Содержатся в Едином государственном реестре недвижимости |                |           | Определены в ходе выполнения комплексных кадастровых работ |              |           | Метод определения координат                             | Формулы, примененные для расчета средней квадратической погрешности определения координат характерных точек (Mt), м, с подставленными в такие формулы значениями и итоговые (вычисленные) значения Mt, м |
|                                      | координаты, м  |                | Радиус, м | координаты, м  |              | Радиус, м |   |  |
|                                      | X  | Y              | R         | X  | Y            | R         |   |  |
| 1                                    | 2  | 3              | 4         | 5  | 6            | 7         | 8   | 9  |
| н41О                                 | —  | —              | —         | 507 195,23   | 2 258 978,78 | —         | Метод спутниковых геодезических измерений (определений) | Mt = 0,10  |
| н42О                                 | —  | —              | —         | 507 194,53   | 2 258 984,19 | —         |   |  |
| н43О                                 | —  | —              | —         | 507 189,76   | 2 258 983,59 | —         |   |  |
| н44О                                 | —  | —              | —         | 507 190,45   | 2 258 978,24 | —         |   |  |
| н41О                                 | —  | —              | —         | 507 195,23   | 2 258 978,78 | —         |   |  |

**2. Сведения о характеристиках объекта недвижимости с кадастровым номером** 73:24:041720:256 :

| № п/п | Наименование характеристики  | Значение характеристики                                     |
|-------|--|---|
| 1     | 2  | 3   |
| 1.    | Вид объекта недвижимости   | Здание  |
| 2.    | Ранее присвоенный государственный учетный номер (инвентарный) здания, сооружения, объекта незавершенного строительства                                       | Инвентарный номер 23018, Кадастровый номер 73:24:011120:309 |
| 3.    | Кадастровый номер земельного участка (земельных участков), в границах которого (которых) расположены здание, сооружение, объект незавершенного строительства | 73:24:041720:147  |
| 4.    | Уникальный учетный номер кадастрового квартала, в границах которого расположены здание, сооружение, объект незавершенного строительства                      | 73:24:041720  |

| 1    | 2   | 3  |
|------|---|--|
| 5.   | Адрес здания, сооружения, объекта незавершенного строительства  | Ульяновская область, г. Ульяновск, р-н Ленинский, садоводство "Волжанка", д. 147 |
| 5.1. | Сведения о местоположении здания, сооружения, объекта незавершенного строительства (при отсутствии адреса) в структурированном в соответствии с федеральной информационной адресной системой виде | —  |
| 5.2. | Дополнительные сведения о местоположении  | —  |
| 6.   | Иные сведения   | —  |

**3. Пояснения к сведениям об объекте недвижимости с кадастровым номером 73:24:041720:256 :**

|    |   |
|----|---|
| 1. | — |
|----|---|

**1. Сведения о характерных точках контура объекта недвижимости с кадастровым номером 73:24:041720:259 :**

| Система координат                    |  | МСК-73, зона 2 |           |  |              |           | Зона № 2  |  |
|--------------------------------------|--|----------------|-----------|--|--------------|-----------|---|--|
| Обозначение характерных точек границ | Содержатся в Едином государственном реестре недвижимости |                |           | Определены в ходе выполнения комплексных кадастровых работ |              |           | Метод определения координат                             | Формулы, примененные для расчета средней квадратической погрешности определения координат характерных точек (Mt), м, с подставленными в такие формулы значениями и итоговые (вычисленные) значения Mt, м |
|                                      | координаты, м  |                | Радиус, м | координаты, м  |              | Радиус, м |   |  |
|                                      | X  | Y              | R         | X  | Y            | R         |   |  |
| 1                                    | 2  | 3              | 4         | 5  | 6            | 7         | 8   | 9  |
| н450                                 | —  | —              | —         | 507 008,87   | 2 258 973,59 | —         | Метод спутниковых геодезических измерений (определений) | Mt = 0,10  |
| н460                                 | —  | —              | —         | 507 006,95   | 2 258 988,11 | —         |   |  |
| н470                                 | —  | —              | —         | 506 995,23   | 2 258 986,57 | —         |   |  |
| н480                                 | —  | —              | —         | 506 997,10   | 2 258 972,03 | —         |   |  |
| н450                                 | —  | —              | —         | 507 008,87   | 2 258 973,59 | —         |   |  |

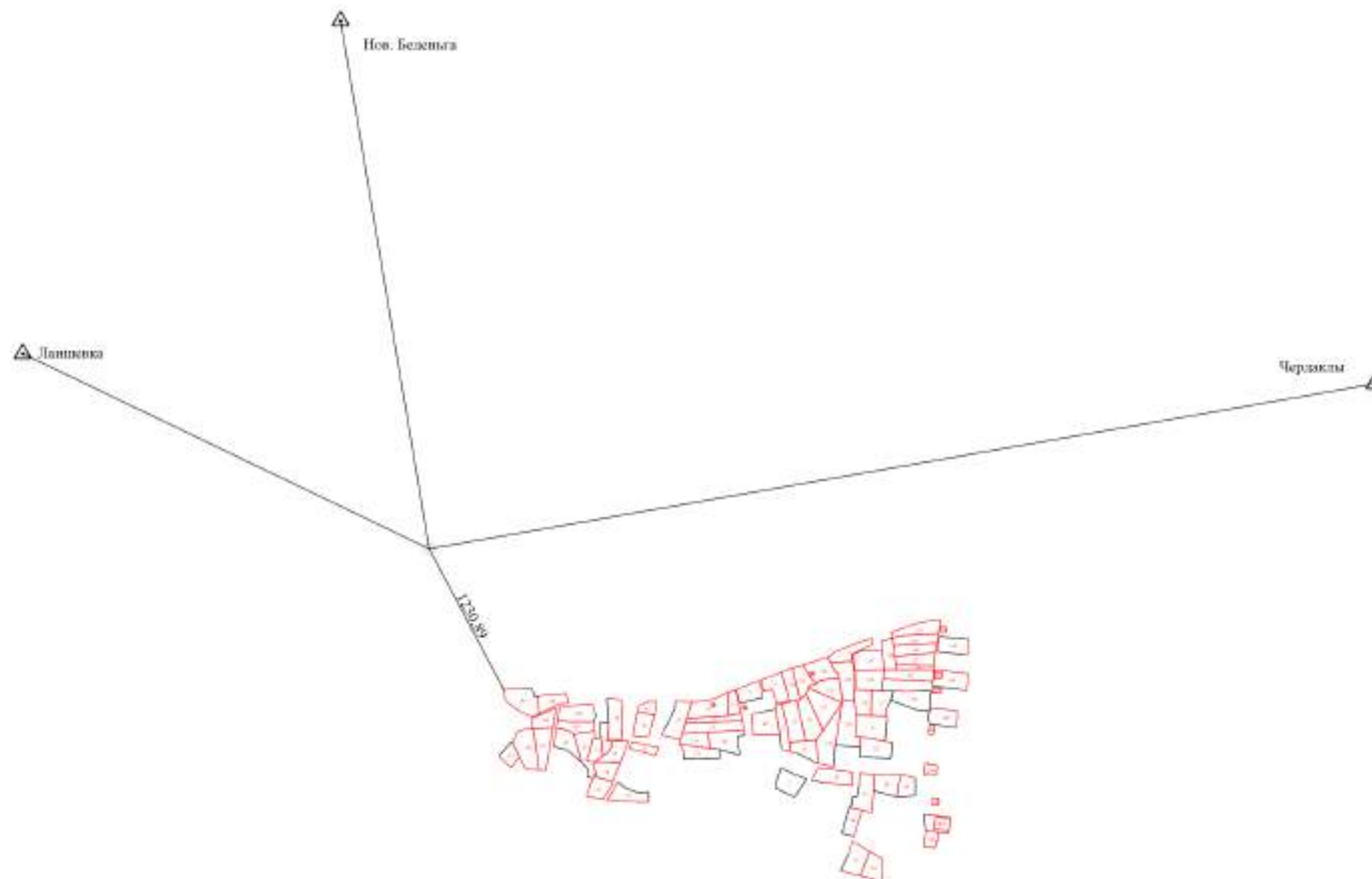
**2. Сведения о характеристиках объекта недвижимости с кадастровым номером 73:24:041720:259 :**

| № п/п | Наименование характеристики | Значение характеристики |
|-------|-----------------------------|-------------------------|
| 1     | 2                           | 3                       |
| 1.    | Вид объекта недвижимости    | Здание                  |

| 1   | 2   | 3  |
|---|---|--|
| 2.  | Ранее присвоенный государственный учетный номер (инвентарный) здания, сооружения, объекта незавершенного строительства  | Условный номер 73/001/320/2016-813                             |
| 3.  | Кадастровый номер земельного участка (земельных участков), в границах которого (которых) расположены здание, сооружение, объект незавершенного строительства                                      | 73:24:041720:136   |
| 4.  | Уникальный учетный номер кадастрового квартала, в границах которого расположены здание, сооружение, объект незавершенного строительства   | 73:24:041720   |
| 5.  | Адрес здания, сооружения, объекта незавершенного строительства  | Ульяновская область, г. Ульяновск, с/т "Волжанка", участок 136 |
| 5.1.  | Сведения о местоположении здания, сооружения, объекта незавершенного строительства (при отсутствии адреса) в структурированном в соответствии с федеральной информационной адресной системой виде | —  |
| 5.2.  | Дополнительные сведения о местоположении  | —  |
| 6.  | Иные сведения   | —  |
| <b>3. Пояснения к сведениям об объекте недвижимости с кадастровым номером</b> |   | <u>73:24:041720:259</u> :                                      |
| 1.  |   | —  |









### Схема геодезических построений



Масштаб 1:5 500

#### Условные обозначения:

-  - номер, название пункта ГГС, ОМС
-  - направление геодезических построений при создании съёмочного обоснования
-  - направление и расстояние от точки съёмочного обоснования до характерных точек земельного участка
-  - точка съёмочного обоснования
-  - вновь образованная или уточненная часть границы земельного участка; часть контура здания, сооружения, объекта незавершенного строительства, образованного проекцией вновь образованного наземного конструктивного элемента здания, сооружения, объекта незавершенного строительства
-  - кадастровый номер земельных участков, являющихся объектом кадастровых работ

### Схема границ земельных участков



Масштаб 1:1 800

#### Условные обозначения:

- н73У . - обозначение новой точки границы земельного участка
- 7 - Существующая точка, сведения о которой содержатся в ЕГРН
- - вновь образованная или уточненная часть границы земельного участка; часть контура здания, сооружения, объекта незавершенного строительства, образованного проекцией вновь образованного наземного конструктивного элемента здания, сооружения, объекта незавершенного строительства
- - существующая часть границы, имеющиеся в ЕГРН сведения о которой достаточны для определения ее местоположения
- :15 - кадастровый номер объектов комплексных кадастровых работ
- :192 - Кадастровый номер земельного участка, учтенного в ЕГРН
- 73:24:041720 - Номер и граница кадастрового квартала