

КАРТА-ПЛАН ТЕРРИТОРИИ

Пояснительная записка

1. Сведения о территории выполнения комплексных кадастровых работ:

Ульяновская область, город Ульяновск, территория кадастрового квартала 73:24:041709

(наименование субъекта Российской Федерации, муниципального образования, населенного пункта, уникальные учетные номера кадастровых кварталов, иные сведения, позволяющие определить местоположение территории, на которой выполняются комплексные кадастровые работы, например, наименование садоводческого или огороднического некоммерческого товарищества, гаражного кооператива, элемента планировочной структуры)

2. Основания выполнения комплексных кадастровых работ:

Наименование, дата и номер документа, на основании которого выполняются комплексные кадастровые работы:

Муниципальный контракт № 09-19, от 3 марта 2023 г., документ выдан Управление муниципальной собственностью администрации города Ульяновска

3. Дата подготовки карты-плана территории: 26 июня 2023 г.

4. Сведения о заказчике(ах) комплексных кадастровых работ:

В отношении юридического лица, органа местного самоуправления муниципального района, муниципального округа или городского округа либо уполномоченного исполнительного органа государственной власти субъекта Российской Федерации:

полное или сокращенное (в случае, если имеется) наименование: Управление имущественных отношений, экономики и развития конкуренции администрации города Ульяновска

основной государственный регистрационный номер: 1027301162822

идентификационный номер налогоплательщика: 7303006082

В отношении физического лица или представителя физических или юридических лиц:

фамилия, имя, отчество (последнее - при наличии): —

страховой номер индивидуального лицевого счета в системе обязательного пенсионного страхования Российской Федерации (СНИЛС): —

Наименование и реквизиты документа, подтверждающие полномочия представителя заказчика(ов) комплексных кадастровых работ:

—

Адрес электронной почты (для направления уведомления о результатах внесения сведений в Единый государственный реестр недвижимости):

—

5. Сведения об исполнителе комплексных кадастровых работ:

Полное или сокращенное (в случае, если имеется) наименование и адрес юридического лица, с которым заключен государственный или муниципальный контракт либо договор подряда на выполнение комплексных кадастровых работ:

ООО "Атлант", адрес: 644099, Омская обл, Омск г, Больничный пер, д.6, оф.245

Фамилия, имя, отчество кадастрового инженера (последнее - при наличии): *Иванилова Екатерина Анатольевна*

и основной государственный регистрационный номер кадастрового инженера индивидуального предпринимателя (ОГРНИП): *-*

Страховой номер индивидуального лицевого счета в системе обязательного пенсионного страхования Российской Федерации (СНИЛС) кадастрового инженера:

112-960-497-51

Уникальный реестровый номер кадастрового инженера в реестре саморегулируемой организации кадастровых инженеров и дата внесения сведений о физическом лице в такой реестр:

825, 25 апреля 2016 г.

Полное или (в случае, если имеется) сокращенное наименование саморегулируемой организации кадастровых инженеров, членом которой является кадастровый инженер:

Ассоциация Саморегулируемая организация "Межрегиональный союз кадастровых инженеров"

Контактный телефон: *83812790545*

Почтовый адрес и адрес электронной почты, по которым осуществляется связь с кадастровым инженером:

644012, Омская обл, Омск г, Королева пр-кт, 24/2 кв 174, ik@55ki.ru

6. Перечень документов, использованных при подготовке карты-плана территории:

| № п/п | Реквизиты документа | | | | |
|-------|---|--------------------|-------------------------|------------------------------------|---------------|
| | Вид | Дата | Номер | Наименование | Иные сведения |
| 1 | 2 | 3 | 4 | 5 | 6 |
| 1 | Кадастровый план территории, выдан: Филиал публично-правовой компании "Роскадастр" по Ульяновской области | 13 февраля 2023 г. | КУВИ-001/2023-35413224 | Кадастровый план территории | — |
| 2 | Кадастровый план территории, выдан: Филиал публично-правовой компании "Роскадастр" по Ульяновской области | 1 июня 2023 г. | КУВИ-001/2023-126246537 | Кадастровый план территории | — |
| 3 | Правовой акт, которым утвержден или изменен генеральный план, выдан: Ульяновская Городская Дума | 27 июня 2007 г. | 83 | Генеральный план города Ульяновска | — |

| 1 | 2 | 3 | 4 | 5 | 6 |
|---|---|--------------------|-----------------|---|---|
| 4 | Документы градостроительного зонирования (Правила землепользования и застройки), выдан: Администрация города Ульяновска | 10 августа 2021 г. | 1166 | Правила землепользования и застройки муниципального образования «город Ульяновск» | — |
| 5 | Иной документ, содержащий описание объекта | 1 января 1990 г. | б/н | План садоводческого товарищества Волжский садовод | — |
| 6 | Картографические материалы, выдан: Публично-правовая компания «Роскадастр» | 14 марта 2023 г. | 171-6378/2023-В | Единая электронная картографическая основа | Масштаб: 1:2000 Дата создания: 1 января 2020 г. |
| 7 | Картографические материалы, выдан: Публично-правовая компания «Роскадастр» | 24 марта 2023 г. | 02-дсп/23 | Ортофотоплан | Масштаб: 1:2000 Дата создания: 1 января 2002 г. Дата обновления: 1 января 2009 г. |
| 8 | Материалы картографо-геодезического фонда, выдан: Публично-правовая компания «Роскадастр» | 20 марта 2022 г. | 170-6391/2023-В | Выписка о пунктах государственной геодезической сети | — |

7. Пояснения к карте-плану территории:

Сведения о пунктах геодезической сети и средствах измерений

1. Сведения о пунктах геодезической сети:

| № п/п | Вид геодезической сети | Название пункта геодезической сети и тип знака | Система координат пункта геодезической сети | Координаты пункта, м | | Дата обследования 20 июня 2023 г. | | |
|-------|------------------------|--|---|----------------------|--------------|-----------------------------------|---------------|---------------------|
| | | | | | | Сведения о состоянии | | |
| | | | | Х | У | наружного знака пункта | центра пункта | марки центра пункта |
| 1 | 2 | 3 | 4 | 5 | 6 | 7 | 8 | 9 |
| 1 | ГГС. 3 | Лаишевка, пир. | МСК-73, зона 2 | 514 569,70 | 2 244 911,07 | Утрачен | Сохранился | Сохранился |
| 2 | ГГС. 2 | Нов. Беденьга, пир. | | 523 969,03 | 2 255 370,83 | | | |
| 3 | ГГС. 2 | Чердаклы, пир. | | 512 780,50 | 2 283 810,40 | | | |

2. Сведения об использованных средствах измерений:

| № п/п | Наименование и обозначение типа средства измерений - прибора (инструмента, аппаратуры) | Заводской или серийный номер средства измерений | Реквизиты свидетельства о поверке прибора (инструмента, аппаратуры) и (или) срок действия поверки |
|-------|--|---|---|
| 1 | 2 | 3 | 4 |
| 1 | GNSS-приемник спутниковый геодезический многочастотный TRIUMPH-2 | 01246 | №С-ГКФ/22-06-2023/256034260 от 22.06.2023 |
| 2 | Аппаратура геодезическая спутниковая EFT M3 PIUS | ТН13814212 | №С-ГСХ/03-02-2023/220232623 от 03.02.2023 |

Сведения об уточняемых земельных участках

1. Сведения о характерных точках границ уточняемого земельного участка с кадастровым номером 73:24:041709:3 :
 Система координат МСК-73, зона 2 Зона № 2

| Обозначение характерных точек границ | Координаты, м | | | | Метод определения координат | Формулы, примененные для расчета средней квадратической погрешности определения координат характерных точек границ (Mt), с подставленными в такие формулы значениями и итоговые (вычисленные) значения Mt, м | Описание закрепления точки |
|--------------------------------------|--|---|--|--------------|-----------------------------|--|----------------------------|
| | содержатся в Едином государственном реестре недвижимости | | определены в результате выполнения комплексных кадастровых работ | | | | |
| | X | Y | X | Y | | | |
| 1 | 2 | 3 | 4 | 5 | 6 | 7 | 8 |
| н1У | — | — | 509 939,15 | 2 257 928,10 | — | Mt | — |
| н2У | — | — | 509 932,18 | 2 257 945,14 | | | |
| н3У | — | — | 509 908,34 | 2 257 963,41 | | | |
| н4У | — | — | 509 899,79 | 2 257 945,88 | | | |
| н1У | — | — | 509 939,15 | 2 257 928,10 | | | |

2. Сведения о частях границ уточняемого земельного участка с кадастровым номером 73:24:041709:3 :

| Обозначение части границ | | Горизонтальное проложение (S), м | Описание прохождения части границ | Сведения о согласовании местоположения границ (согласовано/спорное) |
|--------------------------|-------|----------------------------------|-----------------------------------|---|
| от т. | до т. | | | |
| 1 | 2 | 3 | 4 | 5 |
| н1У | н2У | 18,41 | — | согласовано |
| н2У | н3У | 30,04 | | |
| н3У | н4У | 19,50 | | |
| н4У | н1У | 43,19 | | |

3. Сведения о характеристиках уточняемого земельного участка с кадастровым номером 73:24:041709:3 :

| № п/п | Наименование характеристики земельного участка | Значение характеристики |
|-------|---|--|
| 1 | 2 | 3 |
| 1. | Адрес земельного участка | Российская Федерация, Ульяновская область, Ульяновск г, уч 46, с/т "Золотая осень" |
| 1.1. | Сведения о местоположении земельного участка (при отсутствии адреса) в структурированном в соответствии с федеральной информационной адресной системой виде | — |
| 1.2. | Дополнительные сведения о местоположении земельного участка | — |

| 1 | 2 | 3 |
|------|--|--|
| 2. | Площадь земельного участка ± величина погрешности определения (вычисления) площади ($P \pm \Delta P$), м ² | 560 ± 8,00 |
| 3. | Формула, примененная для вычисления предельной погрешности определения площади земельного участка, с подставленными значениями и итоговые (вычисленные) значения | $3,5*0,10*\sqrt{(560,00)} = 8$ |
| 4. | Площадь земельного участка согласно сведениям Единого государственного реестра недвижимости (Ркад), м ² | 600,00 |
| 5. | Оценка расхождения Р и Ркад ($P - P_{кад}$), м ² | 40 |
| 6. | Предельный минимальный и максимальный размеры земельного участка (Рмин и Рмакс), м ² | — — |
| 7. | Вид (виды) разрешенного использования | Для ведения гражданами садоводства и огородничества. Для ведения садоводства |
| 7.1. | Дополнительные сведения об использовании земельного участка | — |
| 8. | Кадастровый или иной государственный учетный номер (инвентарный) здания, сооружения, объекта незавершенного строительства, расположенного на земельном участке | — |
| 9. | Сведения о земельных участках (землях общего пользования, территории общего пользования), посредством которых обеспечивается доступ | — |
| 10. | Иные сведения | — |

4. Пояснения к сведениям об уточняемом земельном участке с кадастровым номером 73:24:041709:3 :

| | |
|----|---|
| 1. | — |
|----|---|

1. Сведения о характерных точках границ уточняемого земельного участка с кадастровым номером 73:24:041709:4 :

Система координат МСК-73, зона 2 Зона № 2

| Обозначение характерных точек границ | Координаты, м | | | | Метод определения координат | Формулы, примененные для расчета средней квадратической погрешности определения координат характерных точек границ (Mt), с подставленными в такие формулы значениями и итоговые (вычисленные) значения Mt, м | Описание закрепления точки |
|--------------------------------------|--|---|--|--------------|-----------------------------|--|----------------------------|
| | содержатся в Едином государственном реестре недвижимости | | определены в результате выполнения комплексных кадастровых работ | | | | |
| | X | Y | X | Y | | | |
| 1 | 2 | 3 | 4 | 5 | 6 | 7 | 8 |
| н5У | — | — | 509 817,53 | 2 257 835,71 | — | Mt | — |

| 1 | 2 | 3 | 4 | 5 | 6 | 7 | 8 |
|------|---|---|------------|--------------|---|----|---|
| н6У | — | — | 509 805,58 | 2 257 855,21 | — | Mt | — |
| н7У | — | — | 509 802,58 | 2 257 860,76 | | | |
| н8У | — | — | 509 771,64 | 2 257 826,60 | | | |
| н9У | — | — | 509 781,96 | 2 257 831,66 | | | |
| н10У | — | — | 509 783,11 | 2 257 827,31 | | | |
| н5У | — | — | 509 817,53 | 2 257 835,71 | | | |

2. Сведения о частях границ уточняемого земельного участка с кадастровым номером 73:24:041709:4 :

| Обозначение части границ | | Горизонтальное проложение (S), м | Описание прохождения части границ | Сведения о согласовании местоположения границ (согласовано/спорное) |
|--------------------------|-------|----------------------------------|-----------------------------------|---|
| от т. | до т. | | | |
| 1 | 2 | 3 | 4 | 5 |
| н5У | н6У | 22,87 | — | согласовано |
| н6У | н7У | 6,31 | | |
| н7У | н8У | 46,09 | | |
| н8У | н9У | 11,49 | | |
| н9У | н10У | 4,50 | | |
| н10У | н5У | 35,43 | | |

3. Сведения о характеристиках уточняемого земельного участка с кадастровым номером 73:24:041709:4 :

| № п/п | Наименование характеристики земельного участка | Значение характеристики |
|-------|--|---|
| 1 | 2 | 3 |
| 1. | Адрес земельного участка | Российская Федерация, Ульяновская область, Ульяновск г, Золотая Осень снт, уч 7 |
| 1.1. | Сведения о местоположении земельного участка (при отсутствии адреса) в структурированном в соответствии с федеральной информационной адресной системой виде | — |
| 1.2. | Дополнительные сведения о местоположении земельного участка | — |
| 2. | Площадь земельного участка ± величина погрешности определения (вычисления) площади ($P \pm \Delta P$), м ² | 650 ± 9,00 |
| 3. | Формула, примененная для вычисления предельной погрешности определения площади земельного участка, с подставленными значениями и итоговые (вычисленные) значения | $3,5*0,10*\sqrt{(650,00)} = 9$ |
| 4. | Площадь земельного участка согласно сведениям Единого государственного реестра недвижимости (Ркад), м ² | 600,00 |
| 5. | Оценка расхождения P и Ркад ($P - P_{кад}$), м ² | 50 |

| 1 | 2 | 3 |
|------|--|--|
| 6. | Предельный минимальный и максимальный размеры земельного участка (Рмин и Рмакс), м ² | — — |
| 7. | Вид (виды) разрешенного использования | Для ведения гражданами садоводства и огородничества. Для ведения садоводства |
| 7.1. | Дополнительные сведения об использовании земельного участка | — |
| 8. | Кадастровый или иной государственный учетный номер (инвентарный) здания, сооружения, объекта незавершенного строительства, расположенного на земельном участке | — |
| 9. | Сведения о земельных участках (землях общего пользования, территории общего пользования), посредством которых обеспечивается доступ | — |
| 10. | Иные сведения | — |

4. Пояснения к сведениям об уточняемом земельном участке с кадастровым номером 73:24:041709:4 :

| | |
|----|---|
| 1. | — |
|----|---|

1. Сведения о характерных точках границ уточняемого земельного участка с кадастровым номером 73:24:041709:5 :
Система координат МСК-73, зона 2 Зона № 2

| Обозначение характерных точек границ | Координаты, м | | | | Метод определения координат | Формулы, примененные для расчета средней квадратической погрешности определения координат характерных точек границ (Mt), с подставленными в такие формулы значениями и итоговые (вычисленные) значения Mt, м | Описание закрепления точки |
|--------------------------------------|--|---|--|--------------|-----------------------------|--|----------------------------|
| | содержатся в Едином государственном реестре недвижимости | | определены в результате выполнения комплексных кадастровых работ | | | | |
| | X | Y | X | Y | | | |
| 1 | 2 | 3 | 4 | 5 | 6 | 7 | 8 |
| n11У | — | — | 509 943,15 | 2 258 283,22 | — | Mt | — |
| n12У | — | — | 509 924,92 | 2 258 291,05 | | | |
| n13У | — | — | 509 914,33 | 2 258 263,39 | | | |
| n14У | — | — | 509 932,41 | 2 258 258,23 | | | |
| n11У | — | — | 509 943,15 | 2 258 283,22 | | | |

2. Сведения о частях границ уточняемого земельного участка с кадастровым номером 73:24:041709:5 :

| Обозначение части границ | | Горизонтальное проложение (S), м | Описание прохождения части границ | Сведения о согласовании местоположения границ (согласовано/спорное) |
|--------------------------|-------|----------------------------------|-----------------------------------|---|
| от т. | до т. | | | |
| 1 | 2 | 3 | 4 | 5 |

| 1 | 2 | 3 | 4 | 5 |
|------|------|-------|---|-------------|
| н11У | н12У | 19,84 | — | согласовано |
| н12У | н13У | 29,62 | | |
| н13У | н14У | 18,80 | | |
| н14У | н11У | 27,20 | | |

3. Сведения о характеристиках уточняемого земельного участка с кадастровым номером 73:24:041709:5 :

| № п/п | Наименование характеристики земельного участка | Значение характеристики |
|-------|--|---|
| 1 | 2 | 3 |
| 1. | Адрес земельного участка | Российская Федерация, Ульяновская область, Ульяновск г, Золотая Осень снт, уч 127 |
| 1.1. | Сведения о местоположении земельного участка (при отсутствии адреса) в структурированном в соответствии с федеральной информационной адресной системой виде | — |
| 1.2. | Дополнительные сведения о местоположении земельного участка | — |
| 2. | Площадь земельного участка ± величина погрешности определения (вычисления) площади ($P \pm \Delta P$), м ² | 547 ± 8,00 |
| 3. | Формула, примененная для вычисления предельной погрешности определения площади земельного участка, с подставленными значениями и итоговые (вычисленные) значения | $3,5 * 0,10 * \sqrt{(547,00)} = 8$ |
| 4. | Площадь земельного участка согласно сведениям Единого государственного реестра недвижимости (Ркад), м ² | 607,00 |
| 5. | Оценка расхождения Р и Ркад ($P - P_{кад}$), м ² | 60 |
| 6. | Предельный минимальный и максимальный размеры земельного участка (Рмин и Рмакс), м ² | — — |
| 7. | Вид (виды) разрешенного использования | Для ведения гражданами садоводства и огородничества. Для ведения садоводства |
| 7.1. | Дополнительные сведения об использовании земельного участка | — |
| 8. | Кадастровый или иной государственный учетный номер (инвентарный) здания, сооружения, объекта незавершенного строительства, расположенного на земельном участке | — |
| 9. | Сведения о земельных участках (землях общего пользования, территории общего пользования), посредством которых обеспечивается доступ | — |
| 10. | Иные сведения | — |

4. Пояснения к сведениям об уточняемом земельном участке с кадастровым номером 73:24:041709:5 :

| | |
|----|---|
| 1. | — |
|----|---|

1. Сведения о характерных точках границ уточняемого земельного участка с кадастровым номером 73:24:041709:6 :
 Система координат МСК-73, зона 2 Зона № 2

| Обозначение характерных точек границ | Координаты, м | | | | Метод определения координат | Формулы, примененные для расчета средней квадратической погрешности определения координат характерных точек границ (Mt), с подставленными в такие формулы значениями и итоговые (вычисленные) значения Mt, м | Описание закрепления точки |
|--------------------------------------|--|---|--|--------------|-----------------------------|--|----------------------------|
| | содержатся в Едином государственном реестре недвижимости | | определены в результате выполнения комплексных кадастровых работ | | | | |
| | X | Y | X | Y | | | |
| 1 | 2 | 3 | 4 | 5 | 6 | 7 | 8 |
| н15У | — | — | 510 241,89 | 2 258 056,39 | — | Mt | — |
| н16У | — | — | 510 228,76 | 2 258 061,25 | | | |
| н17У | — | — | 510 222,37 | 2 258 047,69 | | | |
| н18У | — | — | 510 236,28 | 2 258 044,12 | | | |
| н15У | — | — | 510 241,89 | 2 258 056,39 | | | |

2. Сведения о частях границ уточняемого земельного участка с кадастровым номером 73:24:041709:6 :

| Обозначение части границ | | Горизонтальное проложение (S), м | Описание прохождения части границ | Сведения о согласовании местоположения границ (согласовано/спорное) |
|--------------------------|-------|----------------------------------|-----------------------------------|---|
| от т. | до т. | | | |
| 1 | 2 | 3 | 4 | 5 |
| н15У | н16У | 14,00 | — | согласовано |
| н16У | н17У | 14,99 | | |
| н17У | н18У | 14,36 | | |
| н18У | н15У | 13,49 | | |

3. Сведения о характеристиках уточняемого земельного участка с кадастровым номером 73:24:041709:6 :

| № п/п | Наименование характеристики земельного участка | Значение характеристики |
|-------|---|---|
| 1 | 2 | 3 |
| 1. | Адрес земельного участка | Российская Федерация, Ульяновская область, Ульяновск г, Золотая Осень снт, уч 246 |
| 1.1. | Сведения о местоположении земельного участка (при отсутствии адреса) в структурированном в соответствии с федеральной информационной адресной системой виде | — |
| 1.2. | Дополнительные сведения о местоположении земельного участка | — |

| 1 | 2 | 3 |
|------|--|--|
| 2. | Площадь земельного участка ± величина погрешности определения (вычисления) площади ($P \pm \Delta P$), м ² | 200 ± 5,00 |
| 3. | Формула, примененная для вычисления предельной погрешности определения площади земельного участка, с подставленными значениями и итоговые (вычисленные) значения | $3,5*0,10*\sqrt{(200,00)} = 5$ |
| 4. | Площадь земельного участка согласно сведениям Единого государственного реестра недвижимости (Ркад), м ² | 210,00 |
| 5. | Оценка расхождения P и Ркад (P - Ркад), м ² | 10 |
| 6. | Предельный минимальный и максимальный размеры земельного участка (Рмин и Рмакс), м ² | — — |
| 7. | Вид (виды) разрешенного использования | Для ведения гражданами садоводства и огородничества. Для ведения садоводства |
| 7.1. | Дополнительные сведения об использовании земельного участка | — |
| 8. | Кадастровый или иной государственный учетный номер (инвентарный) здания, сооружения, объекта незавершенного строительства, расположенного на земельном участке | 73:24:041709:369 |
| 9. | Сведения о земельных участках (землях общего пользования, территории общего пользования), посредством которых обеспечивается доступ | — |
| 10. | Иные сведения | — |

4. Пояснения к сведениям об уточняемом земельном участке с кадастровым номером 73:24:041709:6 :

1. —

1. Сведения о характерных точках границ уточняемого земельного участка с кадастровым номером 73:24:041709:8 :
 Система координат МСК-73, зона 2 Зона № 2

| Обозначение характерных точек границ | Координаты, м | | | | Метод определения координат | Формулы, примененные для расчета средней квадратической погрешности определения координат характерных точек границ (Mt), с подставленными в такие формулы значениями и итоговые (вычисленные) значения Mt, м | Описание закрепления точки |
|--------------------------------------|--|---|--|--------------|-----------------------------|--|----------------------------|
| | содержатся в Едином государственном реестре недвижимости | | определены в результате выполнения комплексных кадастровых работ | | | | |
| | X | Y | X | Y | | | |
| 1 | 2 | 3 | 4 | 5 | 6 | 7 | 8 |
| n19У | — | — | 510 042,38 | 2 258 085,26 | — | Mt | — |

| 1 | 2 | 3 | 4 | 5 | 6 | 7 | 8 |
|------|---|---|------------|--------------|---|----|---|
| н20У | — | — | 510 044,21 | 2 258 095,11 | — | Mt | — |
| н21У | — | — | 510 029,82 | 2 258 096,89 | | | |
| н22У | — | — | 510 023,47 | 2 258 087,53 | | | |
| н23У | — | — | 510 038,74 | 2 258 083,61 | | | |
| н24У | — | — | 510 039,98 | 2 258 080,87 | | | |
| н25У | — | — | 510 043,62 | 2 258 082,52 | | | |
| н19У | — | — | 510 042,38 | 2 258 085,26 | | | |

2. Сведения о частях границ уточняемого земельного участка с кадастровым номером 73:24:041709:8 :

| Обозначение части границ | | Горизонтальное проложение (S), м | Описание прохождения части границ | Сведения о согласовании местоположения границ (согласовано/спорное) |
|--------------------------|-------|----------------------------------|-----------------------------------|---|
| от т. | до т. | | | |
| 1 | 2 | 3 | 4 | 5 |
| н19У | н20У | 10,02 | — | согласовано |
| н20У | н21У | 14,50 | | |
| н21У | н22У | 11,31 | | |
| н22У | н23У | 15,77 | | |
| н23У | н24У | 3,01 | | |
| н24У | н25У | 4,00 | | |
| н25У | н19У | 3,01 | | |

3. Сведения о характеристиках уточняемого земельного участка с кадастровым номером 73:24:041709:8 :

| № п/п | Наименование характеристики земельного участка | Значение характеристики |
|-------|--|---|
| 1 | 2 | 3 |
| 1. | Адрес земельного участка | Российская Федерация, Ульяновская область, Ульяновск г, Золотая Осень снт, уч 191 |
| 1.1. | Сведения о местоположении земельного участка (при отсутствии адреса) в структурированном в соответствии с федеральной информационной адресной системой виде | — |
| 1.2. | Дополнительные сведения о местоположении земельного участка | — |
| 2. | Площадь земельного участка ± величина погрешности определения (вычисления) площади ($P \pm \Delta P$), м ² | 200 ± 5,00 |
| 3. | Формула, примененная для вычисления предельной погрешности определения площади земельного участка, с подставленными значениями и итоговые (вычисленные) значения | $3,5*0,10*\sqrt{(200,00)} = 5$ |

| 1 | 2 | 3 |
|------|--|--|
| 4. | Площадь земельного участка согласно сведениям Единого государственного реестра недвижимости (Ркад), м ² | 200,00 |
| 5. | Оценка расхождения Р и Ркад (Р - Ркад), м ² | 0 |
| 6. | Предельный минимальный и максимальный размеры земельного участка (Рмин и Рмакс), м ² | — — |
| 7. | Вид (виды) разрешенного использования | Для ведения гражданами садоводства и огородничества. Для ведения садоводства |
| 7.1. | Дополнительные сведения об использовании земельного участка | — |
| 8. | Кадастровый или иной государственный учетный номер (инвентарный) здания, сооружения, объекта незавершенного строительства, расположенного на земельном участке | 73:24:041709:289 |
| 9. | Сведения о земельных участках (землях общего пользования, территории общего пользования), посредством которых обеспечивается доступ | — |
| 10. | Иные сведения | — |

4. Пояснения к сведениям об уточняемом земельном участке с кадастровым номером 73:24:041709:8 :

| | |
|----|---|
| 1. | — |
|----|---|

1. Сведения о характерных точках границ уточняемого земельного участка с кадастровым номером 73:24:041709:9 :
Система координат МСК-73, зона 2 Зона № 2

| Обозначение характерных точек границ | Координаты, м | | | | Метод определения координат | Формулы, примененные для расчета средней квадратической погрешности определения координат характерных точек границ (Mt), с подставленными в такие формулы значениями и итоговые (вычисленные) значения Mt, м | Описание закрепления точки |
|--------------------------------------|--|---|--|--------------|-----------------------------|--|----------------------------|
| | содержатся в Едином государственном реестре недвижимости | | определены в результате выполнения комплексных кадастровых работ | | | | |
| | X | Y | X | Y | | | |
| 1 | 2 | 3 | 4 | 5 | 6 | 7 | 8 |
| н26У | — | — | 510 140,03 | 2 258 060,83 | — | Mt | — |
| н27У | — | — | 510 123,33 | 2 258 065,70 | | | |
| н28У | — | — | 510 116,00 | 2 258 040,54 | | | |
| н29У | — | — | 510 136,17 | 2 258 033,25 | | | |
| н26У | — | — | 510 140,03 | 2 258 060,83 | | | |

2. Сведения о частях границ уточняемого земельного участка с кадастровым номером 73:24:041709:9 :

| Обозначение части границ | | Горизонтальное проложение (S), м | Описание прохождения части границ | Сведения о согласовании местоположения границ (согласовано/спорное) |
|--------------------------|-------|----------------------------------|-----------------------------------|---|
| от т. | до т. | | | |
| 1 | 2 | 3 | 4 | 5 |
| н26У | н27У | 17,40 | — | согласовано |
| н27У | н28У | 26,21 | | |
| н28У | н29У | 21,45 | | |
| н29У | н26У | 27,85 | | |

3. Сведения о характеристиках уточняемого земельного участка с кадастровым номером 73:24:041709:9 :

| № п/п | Наименование характеристики земельного участка | Значение характеристики |
|-------|--|---|
| 1 | 2 | 3 |
| 1. | Адрес земельного участка | Российская Федерация, Ульяновская область, Ульяновск г, Золотая Осень снт, уч 150 |
| 1.1. | Сведения о местоположении земельного участка (при отсутствии адреса) в структурированном в соответствии с федеральной информационной адресной системой виде | — |
| 1.2. | Дополнительные сведения о местоположении земельного участка | — |
| 2. | Площадь земельного участка ± величина погрешности определения (вычисления) площади ($P \pm \Delta P$), м ² | 520 ± 8,00 |
| 3. | Формула, примененная для вычисления предельной погрешности определения площади земельного участка, с подставленными значениями и итоговые (вычисленные) значения | $3,5 * 0,10 * \sqrt{(520,00)} = 8$ |
| 4. | Площадь земельного участка согласно сведениям Единого государственного реестра недвижимости (Ркад), м ² | 520,00 |
| 5. | Оценка расхождения Р и Ркад ($P - P_{кад}$), м ² | 0 |
| 6. | Предельный минимальный и максимальный размеры земельного участка (Рмин и Рмакс), м ² | — — |
| 7. | Вид (виды) разрешенного использования | Для ведения гражданами садоводства и огородничества. Для ведения садоводства |
| 7.1. | Дополнительные сведения об использовании земельного участка | — |
| 8. | Кадастровый или иной государственный учетный номер (инвентарный) здания, сооружения, объекта незавершенного строительства, расположенного на земельном участке | — |
| 9. | Сведения о земельных участках (землях общего пользования, территории общего пользования), посредством которых обеспечивается доступ | — |

| | | | | | | | | |
|--|--|----------------------------------|--|-------------------------|-----------------------------|--|----------------------------|--|
| 1 | 2 | | | 3 | | | | |
| 10. | Иные сведения | | | — | | | | |
| 4. Пояснения к сведениям об уточняемом земельном участке с кадастровым номером <u>73:24:041709:9</u> : | | | | | | | | |
| 1. | — | | | | | | | |
| 1. Сведения о характерных точках границ уточняемого земельного участка с кадастровым номером <u>73:24:041709:11</u> : | | | | | | | | |
| Система координат <u>МСК-73, зона 2</u> | | | | Зона № <u>2</u> | | | | |
| Обозначение характерных точек границ | Координаты, м | | | | Метод определения координат | Формулы, примененные для расчета средней квадратической погрешности определения координат характерных точек границ (Mt), с подставленными в такие формулы значениями и итоговые (вычисленные) значения Mt, м | Описание закрепления точки | |
| | содержатся в Едином государственном реестре недвижимости | | определены в результате выполнения комплексных кадастровых работ | | | | | |
| | X | Y | X | Y | | | | |
| 1 | 2 | 3 | 4 | 5 | 6 | 7 | 8 | |
| н30У | — | — | 510 066,29 | 2 258 183,80 | — | Mt | — | |
| н31У | — | — | 510 076,35 | 2 258 199,79 | | | | |
| н32У | — | — | 510 057,05 | 2 258 212,73 | | | | |
| н33У | — | — | 510 048,66 | 2 258 199,87 | | | | |
| н30У | — | — | 510 066,29 | 2 258 183,80 | | | | |
| 2. Сведения о частях границ уточняемого земельного участка с кадастровым номером <u>73:24:041709:11</u> : | | | | | | | | |
| Обозначение части границ | | Горизонтальное проложение (S), м | Описание прохождения части границ | | | Сведения о согласовании местоположения границ (согласовано/спорное) | | |
| от т. | до т. | | | | | | | |
| 1 | 2 | 3 | 4 | | | 5 | | |
| н30У | н31У | 18,89 | — | | | согласовано | | |
| н31У | н32У | 23,24 | | | | | | |
| н32У | н33У | 15,35 | | | | | | |
| н33У | н30У | 23,86 | | | | | | |
| 3. Сведения о характеристиках уточняемого земельного участка с кадастровым номером <u>73:24:041709:11</u> : | | | | | | | | |
| № п/п | Наименование характеристики земельного участка | | | Значение характеристики | | | | |
| 1 | 2 | | | 3 | | | | |

| 1 | 2 | 3 |
|---|--|--|
| 1. | Адрес земельного участка | Российская Федерация, Ульяновская область, Ульяновск г, уч 147А, с/т Золотая осень |
| 1.1. | Сведения о местоположении земельного участка (при отсутствии адреса) в структурированном в соответствии с федеральной информационной адресной системой виде | — |
| 1.2. | Дополнительные сведения о местоположении земельного участка | — |
| 2. | Площадь земельного участка ± величина погрешности определения (вычисления) площади ($P \pm \Delta P$), м ² | 400 ± 7,00 |
| 3. | Формула, примененная для вычисления предельной погрешности определения площади земельного участка, с подставленными значениями и итоговые (вычисленные) значения | $3,5 * 0,10 * \sqrt{(400,00)} = 7$ |
| 4. | Площадь земельного участка согласно сведениям Единого государственного реестра недвижимости (Ркад), м ² | 400,00 |
| 5. | Оценка расхождения Р и Ркад ($P - P_{кад}$), м ² | 0 |
| 6. | Предельный минимальный и максимальный размеры земельного участка (Рмин и Рмакс), м ² | — — |
| 7. | Вид (виды) разрешенного использования | Для ведения гражданами садоводства и огородничества. Для ведения садоводства |
| 7.1. | Дополнительные сведения об использовании земельного участка | — |
| 8. | Кадастровый или иной государственный учетный номер (инвентарный) здания, сооружения, объекта незавершенного строительства, расположенного на земельном участке | — |
| 9. | Сведения о земельных участках (землях общего пользования, территории общего пользования), посредством которых обеспечивается доступ | — |
| 10. | Иные сведения | — |
| 4. Пояснения к сведениям об уточняемом земельном участке с кадастровым номером | | 73:24:041709:11 : |
| 1. | — | — |

1. Сведения о характерных точках границ уточняемого земельного участка с кадастровым номером 73:24:041709:12 :
 Система координат МСК-73, зона 2 Зона № 2

| Обозначение характерных точек границ | Координаты, м | | | | Метод определения координат | Формулы, примененные для расчета средней квадратической погрешности определения координат характерных точек границ (Mt), с подставленными в такие формулы значениями и итоговые (вычисленные) значения Mt, м | Описание закрепления точки |
|--------------------------------------|--|---|--|--------------|-----------------------------|--|----------------------------|
| | содержатся в Едином государственном реестре недвижимости | | определены в результате выполнения комплексных кадастровых работ | | | | |
| | X | Y | X | Y | | | |
| 1 | 2 | 3 | 4 | 5 | 6 | 7 | 8 |
| н31У | — | — | 510 076,35 | 2 258 199,79 | — | Mt | — |
| н34У | — | — | 510 084,39 | 2 258 212,58 | | | |
| н35У | — | — | 510 065,31 | 2 258 225,39 | | | |
| н32У | — | — | 510 057,05 | 2 258 212,73 | | | |
| н31У | — | — | 510 076,35 | 2 258 199,79 | | | |

2. Сведения о частях границ уточняемого земельного участка с кадастровым номером 73:24:041709:12 :

| Обозначение части границ | | Горизонтальное проложение (S), м | Описание прохождения части границ | Сведения о согласовании местоположения границ (согласовано/спорное) |
|--------------------------|-------|----------------------------------|-----------------------------------|---|
| от т. | до т. | | | |
| 1 | 2 | 3 | 4 | 5 |
| н31У | н34У | 15,11 | — | согласовано |
| н34У | н35У | 22,98 | | |
| н35У | н32У | 15,12 | | |
| н32У | н31У | 23,24 | | |

3. Сведения о характеристиках уточняемого земельного участка с кадастровым номером 73:24:041709:12 :

| № п/п | Наименование характеристики земельного участка | Значение характеристики |
|-------|---|---|
| 1 | 2 | 3 |
| 1. | Адрес земельного участка | Российская Федерация, Ульяновская область, Ульяновск г, уч 147, с/т Золотая осень |
| 1.1. | Сведения о местоположении земельного участка (при отсутствии адреса) в структурированном в соответствии с федеральной информационной адресной системой виде | — |
| 1.2. | Дополнительные сведения о местоположении земельного участка | — |

| 1 | 2 | 3 |
|------|--|--|
| 2. | Площадь земельного участка ± величина погрешности определения (вычисления) площади ($P \pm \Delta P$), м ² | 349 ± 7,00 |
| 3. | Формула, примененная для вычисления предельной погрешности определения площади земельного участка, с подставленными значениями и итоговые (вычисленные) значения | $3,5*0,10*\sqrt{(349,00)} = 7$ |
| 4. | Площадь земельного участка согласно сведениям Единого государственного реестра недвижимости (Ркад), м ² | 358,00 |
| 5. | Оценка расхождения P и Ркад ($P - P_{кад}$), м ² | 9 |
| 6. | Предельный минимальный и максимальный размеры земельного участка (Рмин и Рмакс), м ² | — — |
| 7. | Вид (виды) разрешенного использования | Для ведения гражданами садоводства и огородничества. Для ведения садоводства |
| 7.1. | Дополнительные сведения об использовании земельного участка | — |
| 8. | Кадастровый или иной государственный учетный номер (инвентарный) здания, сооружения, объекта незавершенного строительства, расположенного на земельном участке | — |
| 9. | Сведения о земельных участках (землях общего пользования, территории общего пользования), посредством которых обеспечивается доступ | — |
| 10. | Иные сведения | — |

4. Пояснения к сведениям об уточняемом земельном участке с кадастровым номером 73:24:041709:12 :

| | |
|----|---|
| 1. | — |
|----|---|

1. Сведения о характерных точках границ уточняемого земельного участка с кадастровым номером 73:24:041709:13 :

Система координат МСК-73, зона 2 Зона № 2

| Обозначение характерных точек границ | Координаты, м | | | | Метод определения координат | Формулы, примененные для расчета средней квадратической погрешности определения координат характерных точек границ (Mt), с подставленными в такие формулы значениями и итоговые (вычисленные) значения Mt, м | Описание закрепления точки |
|--------------------------------------|--|---|--|--------------|-----------------------------|--|----------------------------|
| | содержатся в Едином государственном реестре недвижимости | | определены в результате выполнения комплексных кадастровых работ | | | | |
| | X | Y | X | Y | | | |
| 1 | 2 | 3 | 4 | 5 | 6 | 7 | 8 |
| н36У | — | — | 509 895,64 | 2 258 174,26 | — | Mt | — |

| 1 | 2 | 3 | 4 | 5 | 6 | 7 | 8 |
|------|---|---|------------|--------------|---|----|---|
| н37У | — | — | 509 914,76 | 2 258 165,44 | — | Mt | — |
| н38У | — | — | 509 926,31 | 2 258 192,12 | | | |
| н39У | — | — | 509 907,73 | 2 258 200,44 | | | |
| н36У | — | — | 509 895,64 | 2 258 174,26 | | | |

2. Сведения о частях границ уточняемого земельного участка с кадастровым номером 73:24:041709:13 :

| Обозначение части границ | | Горизонтальное проложение (S), м | Описание прохождения части границ | Сведения о согласовании местоположения границ (согласовано/спорное) |
|--------------------------|-------|----------------------------------|-----------------------------------|---|
| от т. | до т. | | | |
| 1 | 2 | 3 | 4 | 5 |
| н36У | н37У | 21,06 | — | согласовано |
| н37У | н38У | 29,07 | | |
| н38У | н39У | 20,36 | | |
| н39У | н36У | 28,84 | | |

3. Сведения о характеристиках уточняемого земельного участка с кадастровым номером 73:24:041709:13 :

| № п/п | Наименование характеристики земельного участка | Значение характеристики |
|-------|--|--|
| 1 | 2 | 3 |
| 1. | Адрес земельного участка | Российская Федерация, Ульяновская область, Ульяновск г, уч 97, с/т Золотая осень |
| 1.1. | Сведения о местоположении земельного участка (при отсутствии адреса) в структурированном в соответствии с федеральной информационной адресной системой виде | — |
| 1.2. | Дополнительные сведения о местоположении земельного участка | — |
| 2. | Площадь земельного участка ± величина погрешности определения (вычисления) площади ($P \pm \Delta P$), м ² | 600 ± 9,00 |
| 3. | Формула, примененная для вычисления предельной погрешности определения площади земельного участка, с подставленными значениями и итоговые (вычисленные) значения | $3,5 * 0,10 * \sqrt{(600,00)} = 9$ |
| 4. | Площадь земельного участка согласно сведениям Единого государственного реестра недвижимости (Ркад), м ² | 600,00 |
| 5. | Оценка расхождения Р и Ркад ($P - P_{кад}$), м ² | 0 |
| 6. | Предельный минимальный и максимальный размеры земельного участка (Рмин и Рмакс), м ² | — — |
| 7. | Вид (виды) разрешенного использования | Для ведения гражданами садоводства и огородничества. Для ведения садоводства |
| 7.1. | Дополнительные сведения об использовании земельного участка | — |

| 1 | 2 | 3 |
|-----|--|------------------|
| 8. | Кадастровый или иной государственный учетный номер (инвентарный) здания, сооружения, объекта незавершенного строительства, расположенного на земельном участке | 73:24:041709:283 |
| 9. | Сведения о земельных участках (землях общего пользования, территории общего пользования), посредством которых обеспечивается доступ | — |
| 10. | Иные сведения | — |

4. Пояснения к сведениям об уточняемом земельном участке с кадастровым номером 73:24:041709:13 :

| | |
|----|---|
| 1. | — |
|----|---|

1. Сведения о характерных точках границ уточняемого земельного участка с кадастровым номером 73:24:041709:14 :
Система координат МСК-73, зона 2 Зона № 2

| Обозначение характерных точек границ | Координаты, м | | | | Метод определения координат | Формулы, примененные для расчета средней квадратической погрешности определения координат характерных точек границ (Mt), с подставленными в такие формулы значениями и итоговые (вычисленные) значения Mt, м | Описание закрепления точки |
|--------------------------------------|--|---|--|--------------|-----------------------------|--|----------------------------|
| | содержатся в Едином государственном реестре недвижимости | | определены в результате выполнения комплексных кадастровых работ | | | | |
| | X | Y | X | Y | | | |
| 1 | 2 | 3 | 4 | 5 | 6 | 7 | 8 |
| н40У | — | — | 510 031,12 | 2 258 212,32 | — | Mt | — |
| н41У | — | — | 510 047,51 | 2 258 237,45 | | | |
| н42У | — | — | 510 028,34 | 2 258 249,97 | | | |
| н43У | — | — | 510 013,60 | 2 258 221,97 | | | |
| н40У | — | — | 510 031,12 | 2 258 212,32 | | | |

2. Сведения о частях границ уточняемого земельного участка с кадастровым номером 73:24:041709:14 :

| Обозначение части границ | | Горизонтальное проложение (S), м | Описание прохождения части границ | Сведения о согласовании местоположения границ (согласовано/спорное) |
|--------------------------|-------|----------------------------------|-----------------------------------|---|
| от т. | до т. | | | |
| 1 | 2 | 3 | 4 | 5 |
| н40У | н41У | 30,00 | — | согласовано |
| н41У | н42У | 22,90 | | |
| н42У | н43У | 31,64 | | |
| н43У | н40У | 20,00 | | |

3. Сведения о характеристиках уточняемого земельного участка с кадастровым номером 73:24:041709:14 :

| № п/п | Наименование характеристики земельного участка | Значение характеристики |
|-------|--|---|
| 1 | 2 | 3 |
| 1. | Адрес земельного участка | Российская Федерация, Ульяновская область, Ульяновск г, уч 145, с/т Золотая осень |
| 1.1. | Сведения о местоположении земельного участка (при отсутствии адреса) в структурированном в соответствии с федеральной информационной адресной системой виде | — |
| 1.2. | Дополнительные сведения о местоположении земельного участка | — |
| 2. | Площадь земельного участка ± величина погрешности определения (вычисления) площади ($P \pm \Delta P$), м ² | 660 ± 9,00 |
| 3. | Формула, примененная для вычисления предельной погрешности определения площади земельного участка, с подставленными значениями и итоговые (вычисленные) значения | $3,5*0,10*\sqrt{(660,00)} = 9$ |
| 4. | Площадь земельного участка согласно сведениям Единого государственного реестра недвижимости (Ркад), м ² | 680,00 |
| 5. | Оценка расхождения Р и Ркад ($P - P_{кад}$), м ² | 20 |
| 6. | Предельный минимальный и максимальный размеры земельного участка (Рмин и Рмакс), м ² | — — |
| 7. | Вид (виды) разрешенного использования | Для ведения гражданами садоводства и огородничества. Для ведения садоводства |
| 7.1. | Дополнительные сведения об использовании земельного участка | — |
| 8. | Кадастровый или иной государственный учетный номер (инвентарный) здания, сооружения, объекта незавершенного строительства, расположенного на земельном участке | — |
| 9. | Сведения о земельных участках (землях общего пользования, территории общего пользования), посредством которых обеспечивается доступ | — |
| 10. | Иные сведения | — |

4. Пояснения к сведениям об уточняемом земельном участке с кадастровым номером 73:24:041709:14 :

| | |
|----|---|
| 1. | — |
|----|---|

1. Сведения о характерных точках границ уточняемого земельного участка с кадастровым номером 73:24:041709:16 :
 Система координат МСК-73, зона 2 Зона № 2

| Обозначение характерных точек границ | Координаты, м | | | | Метод определения координат | Формулы, примененные для расчета средней квадратической погрешности определения координат характерных точек границ (Mt), с подставленными в такие формулы значениями и итоговые (вычисленные) значения Mt, м | Описание закрепления точки |
|--------------------------------------|--|---|--|--------------|-----------------------------|--|----------------------------|
| | содержатся в Едином государственном реестре недвижимости | | определены в результате выполнения комплексных кадастровых работ | | | | |
| | X | Y | X | Y | | | |
| 1 | 2 | 3 | 4 | 5 | 6 | 7 | 8 |
| н44У | — | — | 509 812,10 | 2 258 121,76 | — | Mt | — |
| н45У | — | — | 509 816,39 | 2 258 143,34 | | | |
| н46У | — | — | 509 808,57 | 2 258 154,37 | | | |
| н47У | — | — | 509 799,32 | 2 258 158,47 | | | |
| н48У | — | — | 509 804,14 | 2 258 120,97 | | | |
| н44У | — | — | 509 812,10 | 2 258 121,76 | | | |

2. Сведения о частях границ уточняемого земельного участка с кадастровым номером 73:24:041709:16 :

| Обозначение части границ | | Горизонтальное проложение (S), м | Описание прохождения части границ | Сведения о согласовании местоположения границ (согласовано/спорное) |
|--------------------------|-------|----------------------------------|-----------------------------------|---|
| от т. | до т. | | | |
| 1 | 2 | 3 | 4 | 5 |
| н44У | н45У | 22,00 | — | согласовано |
| н45У | н46У | 13,52 | | |
| н46У | н47У | 10,12 | | |
| н47У | н48У | 37,81 | | |
| н48У | н44У | 8,00 | | |

3. Сведения о характеристиках уточняемого земельного участка с кадастровым номером 73:24:041709:16 :

| № п/п | Наименование характеристики земельного участка | Значение характеристики |
|-------|--|-------------------------|
| 1 | 2 | 3 |

| 1 | 2 | 3 |
|---|--|--|
| 1. | Адрес земельного участка | Российская Федерация, Ульяновская область, Ульяновск г, уч 51, с/т Золотая осень |
| 1.1. | Сведения о местоположении земельного участка (при отсутствии адреса) в структурированном в соответствии с федеральной информационной адресной системой виде | — |
| 1.2. | Дополнительные сведения о местоположении земельного участка | — |
| 2. | Площадь земельного участка ± величина погрешности определения (вычисления) площади ($P \pm \Delta P$), м ² | 403 ± 7,00 |
| 3. | Формула, примененная для вычисления предельной погрешности определения площади земельного участка, с подставленными значениями и итоговые (вычисленные) значения | $3,5 * 0,10 * \sqrt{(403,00)} = 7$ |
| 4. | Площадь земельного участка согласно сведениям Единого государственного реестра недвижимости (Ркад), м ² | 380,00 |
| 5. | Оценка расхождения Р и Ркад ($P - P_{кад}$), м ² | 23 |
| 6. | Предельный минимальный и максимальный размеры земельного участка (Рмин и Рмакс), м ² | — — |
| 7. | Вид (виды) разрешенного использования | Для ведения гражданами садоводства и огородничества. Для ведения садоводства |
| 7.1. | Дополнительные сведения об использовании земельного участка | — |
| 8. | Кадастровый или иной государственный учетный номер (инвентарный) здания, сооружения, объекта незавершенного строительства, расположенного на земельном участке | 73:24:041709:321 |
| 9. | Сведения о земельных участках (землях общего пользования, территории общего пользования), посредством которых обеспечивается доступ | — |
| 10. | Иные сведения | — |
| 4. Пояснения к сведениям об уточняемом земельном участке с кадастровым номером | | 73:24:041709:16 : |
| 1. | — | — |

1. Сведения о характерных точках границ уточняемого земельного участка с кадастровым номером 73:24:041709:17 :
 Система координат МСК-73, зона 2 Зона № 2

| Обозначение характерных точек границ | Координаты, м | | | | Метод определения координат | Формулы, примененные для расчета средней квадратической погрешности определения координат характерных точек границ (Mt), с подставленными в такие формулы значениями и итоговые (вычисленные) значения Mt, м | Описание закрепления точки |
|--------------------------------------|--|---|--|--------------|-----------------------------|--|----------------------------|
| | содержатся в Едином государственном реестре недвижимости | | определены в результате выполнения комплексных кадастровых работ | | | | |
| | X | Y | X | Y | | | |
| 1 | 2 | 3 | 4 | 5 | 6 | 7 | 8 |
| н49У | — | — | 509 912,93 | 2 257 981,58 | — | Mt | — |
| н50У | — | — | 509 905,97 | 2 257 992,99 | | | |
| н51У | — | — | 509 891,78 | 2 257 971,75 | | | |
| н52У | — | — | 509 887,41 | 2 257 965,22 | | | |
| н53У | — | — | 509 897,86 | 2 257 950,72 | | | |
| н49У | — | — | 509 912,93 | 2 257 981,58 | | | |

2. Сведения о частях границ уточняемого земельного участка с кадастровым номером 73:24:041709:17 :

| Обозначение части границ | | Горизонтальное проложение (S), м | Описание прохождения части границ | Сведения о согласовании местоположения границ (согласовано/спорное) |
|--------------------------|-------|----------------------------------|-----------------------------------|---|
| от т. | до т. | | | |
| 1 | 2 | 3 | 4 | 5 |
| н49У | н50У | 13,37 | — | согласовано |
| н50У | н51У | 25,54 | | |
| н51У | н52У | 7,86 | | |
| н52У | н53У | 17,87 | | |
| н53У | н49У | 34,34 | | |

3. Сведения о характеристиках уточняемого земельного участка с кадастровым номером 73:24:041709:17 :

| № п/п | Наименование характеристики земельного участка | Значение характеристики |
|-------|--|-------------------------|
| 1 | 2 | 3 |

| 1 | 2 | 3 |
|---|--|--|
| 1. | Адрес земельного участка | Российская Федерация, Ульяновская область, Ульяновск г, уч 50, с/т Золотая осень |
| 1.1. | Сведения о местоположении земельного участка (при отсутствии адреса) в структурированном в соответствии с федеральной информационной адресной системой виде | — |
| 1.2. | Дополнительные сведения о местоположении земельного участка | — |
| 2. | Площадь земельного участка ± величина погрешности определения (вычисления) площади ($P \pm \Delta P$), м ² | 473 ± 8,00 |
| 3. | Формула, примененная для вычисления предельной погрешности определения площади земельного участка, с подставленными значениями и итоговые (вычисленные) значения | $3,5 * 0,10 * \sqrt{(473,00)} = 8$ |
| 4. | Площадь земельного участка согласно сведениям Единого государственного реестра недвижимости (Ркад), м ² | 473,00 |
| 5. | Оценка расхождения Р и Ркад ($P - P_{кад}$), м ² | 0 |
| 6. | Предельный минимальный и максимальный размеры земельного участка ($P_{мин}$ и $P_{макс}$), м ² | — — |
| 7. | Вид (виды) разрешенного использования | Для ведения гражданами садоводства и огородничества. Для ведения садоводства |
| 7.1. | Дополнительные сведения об использовании земельного участка | — |
| 8. | Кадастровый или иной государственный учетный номер (инвентарный) здания, сооружения, объекта незавершенного строительства, расположенного на земельном участке | 73:24:041709:355; 73:24:041709:348 |
| 9. | Сведения о земельных участках (землях общего пользования, территории общего пользования), посредством которых обеспечивается доступ | — |
| 10. | Иные сведения | — |
| 4. Пояснения к сведениям об уточняемом земельном участке с кадастровым номером | | 73:24:041709:17 : |
| 1. | — | — |

1. Сведения о характерных точках границ уточняемого земельного участка с кадастровым номером 73:24:041709:18 :
 Система координат МСК-73, зона 2 Зона № 2

| Обозначение характерных точек границ | Координаты, м | | | | Метод определения координат | Формулы, примененные для расчета средней квадратической погрешности определения координат характерных точек границ (Mt), с подставленными в такие формулы значениями и итоговые (вычисленные) значения Mt, м | Описание закрепления точки |
|--------------------------------------|--|---|--|--------------|-----------------------------|--|----------------------------|
| | содержатся в Едином государственном реестре недвижимости | | определены в результате выполнения комплексных кадастровых работ | | | | |
| | X | Y | X | Y | | | |
| 1 | 2 | 3 | 4 | 5 | 6 | 7 | 8 |
| н54У | — | — | 509 912,93 | 2 257 981,58 | — | Mt | — |
| н55У | — | — | 509 923,80 | 2 257 995,27 | | | |
| н56У | — | — | 509 923,80 | 2 258 016,31 | | | |
| н57У | — | — | 509 900,28 | 2 258 019,53 | | | |
| н54У | — | — | 509 912,93 | 2 257 981,58 | | | |

2. Сведения о частях границ уточняемого земельного участка с кадастровым номером 73:24:041709:18 :

| Обозначение части границ | | Горизонтальное проложение (S), м | Описание прохождения части границ | Сведения о согласовании местоположения границ (согласовано/спорное) |
|--------------------------|-------|----------------------------------|-----------------------------------|---|
| от т. | до т. | | | |
| 1 | 2 | 3 | 4 | 5 |
| н54У | н55У | 17,48 | — | согласовано |
| н55У | н56У | 21,04 | | |
| н56У | н57У | 23,74 | | |
| н57У | н54У | 40,00 | | |

3. Сведения о характеристиках уточняемого земельного участка с кадастровым номером 73:24:041709:18 :

| № п/п | Наименование характеристики земельного участка | Значение характеристики |
|-------|---|--|
| 1 | 2 | 3 |
| 1. | Адрес земельного участка | Российская Федерация, Ульяновская область, Ульяновск г, уч 49, с/т Золотая осень |
| 1.1. | Сведения о местоположении земельного участка (при отсутствии адреса) в структурированном в соответствии с федеральной информационной адресной системой виде | — |
| 1.2. | Дополнительные сведения о местоположении земельного участка | — |

| 1 | 2 | 3 |
|------|--|--|
| 2. | Площадь земельного участка ± величина погрешности определения (вычисления) площади ($P \pm \Delta P$), м ² | 540 ± 8,00 |
| 3. | Формула, примененная для вычисления предельной погрешности определения площади земельного участка, с подставленными значениями и итоговые (вычисленные) значения | $3,5*0,10*\sqrt{(540,00)} = 8$ |
| 4. | Площадь земельного участка согласно сведениям Единого государственного реестра недвижимости (Ркад), м ² | 600,00 |
| 5. | Оценка расхождения P и Ркад ($P - P_{кад}$), м ² | 60 |
| 6. | Предельный минимальный и максимальный размеры земельного участка (Рмин и Рмакс), м ² | — — |
| 7. | Вид (виды) разрешенного использования | Для ведения гражданами садоводства и огородничества. Для ведения садоводства |
| 7.1. | Дополнительные сведения об использовании земельного участка | — |
| 8. | Кадастровый или иной государственный учетный номер (инвентарный) здания, сооружения, объекта незавершенного строительства, расположенного на земельном участке | — |
| 9. | Сведения о земельных участках (землях общего пользования, территории общего пользования), посредством которых обеспечивается доступ | — |
| 10. | Иные сведения | — |

4. Пояснения к сведениям об уточняемом земельном участке с кадастровым номером 73:24:041709:18 :

| | |
|----|---|
| 1. | — |
|----|---|

1. Сведения о характерных точках границ уточняемого земельного участка с кадастровым номером 73:24:041709:19 :

Система координат МСК-73, зона 2 Зона № 2

| Обозначение характерных точек границ | Координаты, м | | | | Метод определения координат | Формулы, примененные для расчета средней квадратической погрешности определения координат характерных точек границ (Mt), с подставленными в такие формулы значениями и итоговые (вычисленные) значения Mt, м | Описание закрепления точки |
|--------------------------------------|--|---|--|--------------|-----------------------------|--|----------------------------|
| | содержатся в Едином государственном реестре недвижимости | | определены в результате выполнения комплексных кадастровых работ | | | | |
| | X | Y | X | Y | | | |
| 1 | 2 | 3 | 4 | 5 | 6 | 7 | 8 |
| n58У | — | — | 509 948,91 | 2 258 131,70 | — | Mt | — |

| 1 | 2 | 3 | 4 | 5 | 6 | 7 | 8 |
|------|---|---|------------|--------------|---|----|---|
| н59У | — | — | 509 953,49 | 2 258 145,04 | — | Mt | — |
| н60У | — | — | 509 931,85 | 2 258 159,63 | | | |
| н61У | — | — | 509 935,83 | 2 258 146,41 | | | |
| н58У | — | — | 509 948,91 | 2 258 131,70 | | | |

2. Сведения о частях границ уточняемого земельного участка с кадастровым номером 73:24:041709:19 :

| Обозначение части границ | | Горизонтальное проложение (S), м | Описание прохождения части границ | Сведения о согласовании местоположения границ (согласовано/спорное) |
|--------------------------|-------|----------------------------------|-----------------------------------|---|
| от т. | до т. | | | |
| 1 | 2 | 3 | 4 | 5 |
| н58У | н59У | 14,10 | — | согласовано |
| н59У | н60У | 26,10 | | |
| н60У | н61У | 13,81 | | |
| н61У | н58У | 19,68 | | |

3. Сведения о характеристиках уточняемого земельного участка с кадастровым номером 73:24:041709:19 :

| № п/п | Наименование характеристики земельного участка | Значение характеристики |
|-------|--|--|
| 1 | 2 | 3 |
| 1. | Адрес земельного участка | Российская Федерация, Ульяновская область, Ульяновск г, уч 85, с/т Золотая осень |
| 1.1. | Сведения о местоположении земельного участка (при отсутствии адреса) в структурированном в соответствии с федеральной информационной адресной системой виде | — |
| 1.2. | Дополнительные сведения о местоположении земельного участка | — |
| 2. | Площадь земельного участка ± величина погрешности определения (вычисления) площади ($P \pm \Delta P$), м ² | 235 ± 5,00 |
| 3. | Формула, примененная для вычисления предельной погрешности определения площади земельного участка, с подставленными значениями и итоговые (вычисленные) значения | $3,5 * 0,10 * \sqrt{(235,00)} = 5$ |
| 4. | Площадь земельного участка согласно сведениям Единого государственного реестра недвижимости (Ркад), м ² | 259,00 |
| 5. | Оценка расхождения Р и Ркад ($P - P_{кад}$), м ² | 24 |
| 6. | Предельный минимальный и максимальный размеры земельного участка (Рмин и Рмакс), м ² | — — |
| 7. | Вид (виды) разрешенного использования | Для ведения гражданами садоводства и огородничества. Для ведения садоводства |
| 7.1. | Дополнительные сведения об использовании земельного участка | — |

| 1 | 2 | 3 |
|-----|--|---|
| 8. | Кадастровый или иной государственный учетный номер (инвентарный) здания, сооружения, объекта незавершенного строительства, расположенного на земельном участке | — |
| 9. | Сведения о земельных участках (землях общего пользования, территории общего пользования), посредством которых обеспечивается доступ | — |
| 10. | Иные сведения | — |

4. Пояснения к сведениям об уточняемом земельном участке с кадастровым номером 73:24:041709:19 :

| | |
|----|---|
| 1. | — |
|----|---|

1. Сведения о характерных точках границ уточняемого земельного участка с кадастровым номером 73:24:041709:20 :
Система координат МСК-73, зона 2 Зона № 2

| Обозначение характерных точек границ | Координаты, м | | | | Метод определения координат | Формулы, примененные для расчета средней квадратической погрешности определения координат характерных точек границ (Mt), с подставленными в такие формулы значениями и итоговые (вычисленные) значения Mt, м | Описание закрепления точки |
|--------------------------------------|--|---|--|--------------|-----------------------------|--|----------------------------|
| | содержатся в Едином государственном реестре недвижимости | | определены в результате выполнения комплексных кадастровых работ | | | | |
| | X | Y | X | Y | | | |
| 1 | 2 | 3 | 4 | 5 | 6 | 7 | 8 |
| н62У | — | — | 509 977,37 | 2 258 051,58 | — | Mt | — |
| н63У | — | — | 509 977,87 | 2 258 054,95 | | | |
| н64У | — | — | 509 981,20 | 2 258 076,09 | | | |
| н65У | — | — | 509 982,41 | 2 258 085,16 | | | |
| н66У | — | — | 509 972,49 | 2 258 092,43 | | | |
| н67У | — | — | 509 960,56 | 2 258 062,42 | | | |
| н62У | — | — | 509 977,37 | 2 258 051,58 | | | |

2. Сведения о частях границ уточняемого земельного участка с кадастровым номером 73:24:041709:20 :

| Обозначение части границ | | Горизонтальное проложение (S), м | Описание прохождения части границ | Сведения о согласовании местоположения границ (согласовано/спорное) |
|--------------------------|-------|----------------------------------|-----------------------------------|---|
| от т. | до т. | | | |
| 1 | 2 | 3 | 4 | 5 |
| н62У | н63У | 3,41 | — | согласовано |
| н63У | н64У | 21,40 | | |

| 1 | 2 | 3 | 4 | 5 |
|------|------|-------|---|-------------|
| н64У | н65У | 9,15 | — | согласовано |
| н65У | н66У | 12,30 | | |
| н66У | н67У | 32,29 | | |
| н67У | н62У | 20,00 | | |

3. Сведения о характеристиках уточняемого земельного участка с кадастровым номером 73:24:041709:20 :

| № п/п | Наименование характеристики земельного участка | Значение характеристики |
|-------|--|--|
| 1 | 2 | 3 |
| 1. | Адрес земельного участка | Российская Федерация, Ульяновская область, Ульяновск г, уч 69, с/т Золотая осень |
| 1.1. | Сведения о местоположении земельного участка (при отсутствии адреса) в структурированном в соответствии с федеральной информационной адресной системой виде | — |
| 1.2. | Дополнительные сведения о местоположении земельного участка | — |
| 2. | Площадь земельного участка ± величина погрешности определения (вычисления) площади ($P \pm \Delta P$), м ² | 504 ± 8,00 |
| 3. | Формула, примененная для вычисления предельной погрешности определения площади земельного участка, с подставленными значениями и итоговые (вычисленные) значения | $3,5 * 0,10 * \sqrt{(504,00)} = 8$ |
| 4. | Площадь земельного участка согласно сведениям Единого государственного реестра недвижимости (Ркад), м ² | 538,00 |
| 5. | Оценка расхождения Р и Ркад ($P - P_{кад}$), м ² | 34 |
| 6. | Предельный минимальный и максимальный размеры земельного участка (Рмин и Рмакс), м ² | — — |
| 7. | Вид (виды) разрешенного использования | Для ведения гражданами садоводства и огородничества. Для ведения садоводства |
| 7.1. | Дополнительные сведения об использовании земельного участка | — |
| 8. | Кадастровый или иной государственный учетный номер (инвентарный) здания, сооружения, объекта незавершенного строительства, расположенного на земельном участке | — |
| 9. | Сведения о земельных участках (землях общего пользования, территории общего пользования), посредством которых обеспечивается доступ | — |
| 10. | Иные сведения | — |

4. Пояснения к сведениям об уточняемом земельном участке с кадастровым номером 73:24:041709:20 :

| | |
|----|---|
| 1. | — |
|----|---|

1. Сведения о характерных точках границ уточняемого земельного участка с кадастровым номером 73:24:041709:21 :
 Система координат МСК-73, зона 2 Зона № 2

| Обозначение характерных точек границ | Координаты, м | | | | Метод определения координат | Формулы, примененные для расчета средней квадратической погрешности определения координат характерных точек границ (Mt), с подставленными в такие формулы значениями и итоговые (вычисленные) значения Mt, м | Описание закрепления точки |
|--------------------------------------|--|---|--|--------------|-----------------------------|--|----------------------------|
| | содержатся в Едином государственном реестре недвижимости | | определены в результате выполнения комплексных кадастровых работ | | | | |
| | X | Y | X | Y | | | |
| 1 | 2 | 3 | 4 | 5 | 6 | 7 | 8 |
| н68У | — | — | 509 893,44 | 2 258 153,99 | — | Mt | — |
| н69У | — | — | 509 898,51 | 2 258 164,51 | | | |
| н70У | — | — | 509 900,86 | 2 258 169,45 | | | |
| н71У | — | — | 509 879,91 | 2 258 180,18 | | | |
| н72У | — | — | 509 867,65 | 2 258 160,28 | | | |
| н73У | — | — | 509 885,82 | 2 258 153,21 | | | |
| н74У | — | — | 509 887,22 | 2 258 155,87 | | | |
| н68У | — | — | 509 893,44 | 2 258 153,99 | | | |

2. Сведения о частях границ уточняемого земельного участка с кадастровым номером 73:24:041709:21 :

| Обозначение части границ | | Горизонтальное проложение (S), м | Описание прохождения части границ | Сведения о согласовании местоположения границ (согласовано/спорное) |
|--------------------------|-------|----------------------------------|-----------------------------------|---|
| от т. | до т. | | | |
| 1 | 2 | 3 | 4 | 5 |
| н68У | н69У | 11,68 | — | согласовано |
| н69У | н70У | 5,47 | | |
| н70У | н71У | 23,54 | | |
| н71У | н72У | 23,37 | | |
| н72У | н73У | 19,50 | | |
| н73У | н74У | 3,01 | | |
| н74У | н68У | 6,50 | | |

3. Сведения о характеристиках уточняемого земельного участка с кадастровым номером 73:24:041709:21 :

| № п/п | Наименование характеристики земельного участка | Значение характеристики |
|-------|--|-------------------------|
| 1 | 2 | 3 |
| | | |

| 1 | 2 | 3 |
|---|--|--|
| 1. | Адрес земельного участка | Российская Федерация, Ульяновская область, Ульяновск г, уч 75, с/т Золотая осень |
| 1.1. | Сведения о местоположении земельного участка (при отсутствии адреса) в структурированном в соответствии с федеральной информационной адресной системой виде | — |
| 1.2. | Дополнительные сведения о местоположении земельного участка | — |
| 2. | Площадь земельного участка ± величина погрешности определения (вычисления) площади ($P \pm \Delta P$), м ² | 522 ± 8,00 |
| 3. | Формула, примененная для вычисления предельной погрешности определения площади земельного участка, с подставленными значениями и итоговые (вычисленные) значения | $3,5 * 0,10 * \sqrt{(522,00)} = 8$ |
| 4. | Площадь земельного участка согласно сведениям Единого государственного реестра недвижимости (Ркад), м ² | 500,00 |
| 5. | Оценка расхождения Р и Ркад ($P - P_{кад}$), м ² | 22 |
| 6. | Предельный минимальный и максимальный размеры земельного участка ($P_{мин}$ и $P_{макс}$), м ² | — — |
| 7. | Вид (виды) разрешенного использования | Для ведения гражданами садоводства и огородничества. Для ведения садоводства |
| 7.1. | Дополнительные сведения об использовании земельного участка | — |
| 8. | Кадастровый или иной государственный учетный номер (инвентарный) здания, сооружения, объекта незавершенного строительства, расположенного на земельном участке | — |
| 9. | Сведения о земельных участках (землях общего пользования, территории общего пользования), посредством которых обеспечивается доступ | — |
| 10. | Иные сведения | — |
| 4. Пояснения к сведениям об уточняемом земельном участке с кадастровым номером | | 73:24:041709:21 : |
| 1. | — | — |

1. Сведения о характерных точках границ уточняемого земельного участка с кадастровым номером 73:24:041709:22 :
 Система координат МСК-73, зона 2 Зона № 2

| Обозначение характерных точек границ | Координаты, м | | | | Метод определения координат | Формулы, примененные для расчета средней квадратической погрешности определения координат характерных точек границ (Mt), с подставленными в такие формулы значениями и итоговые (вычисленные) значения Mt, м | Описание закрепления точки |
|--------------------------------------|--|---|--|--------------|-----------------------------|--|----------------------------|
| | содержатся в Едином государственном реестре недвижимости | | определены в результате выполнения комплексных кадастровых работ | | | | |
| | X | Y | X | Y | | | |
| 1 | 2 | 3 | 4 | 5 | 6 | 7 | 8 |
| н75У | — | — | 510 014,86 | 2 258 183,23 | — | Mt | — |
| н76У | — | — | 510 029,74 | 2 258 211,07 | | | |
| н77У | — | — | 510 012,80 | 2 258 220,12 | | | |
| н78У | — | — | 509 997,93 | 2 258 192,28 | | | |
| н75У | — | — | 510 014,86 | 2 258 183,23 | | | |

2. Сведения о частях границ уточняемого земельного участка с кадастровым номером 73:24:041709:22 :

| Обозначение части границ | | Горизонтальное проложение (S), м | Описание прохождения части границ | Сведения о согласовании местоположения границ (согласовано/спорное) |
|--------------------------|-------|----------------------------------|-----------------------------------|---|
| от т. | до т. | | | |
| 1 | 2 | 3 | 4 | 5 |
| н75У | н76У | 31,57 | — | согласовано |
| н76У | н77У | 19,21 | | |
| н77У | н78У | 31,56 | | |
| н78У | н75У | 19,20 | | |

3. Сведения о характеристиках уточняемого земельного участка с кадастровым номером 73:24:041709:22 :

| № п/п | Наименование характеристики земельного участка | Значение характеристики |
|-------|---|---|
| 1 | 2 | 3 |
| 1. | Адрес земельного участка | Российская Федерация, Ульяновская область, Ульяновск г, уч 132, с/т Золотая осень |
| 1.1. | Сведения о местоположении земельного участка (при отсутствии адреса) в структурированном в соответствии с федеральной информационной адресной системой виде | — |
| 1.2. | Дополнительные сведения о местоположении земельного участка | — |

| 1 | 2 | 3 |
|------|--|--|
| 2. | Площадь земельного участка ± величина погрешности определения (вычисления) площади ($P \pm \Delta P$), м ² | 606 ± 9,00 |
| 3. | Формула, примененная для вычисления предельной погрешности определения площади земельного участка, с подставленными значениями и итоговые (вычисленные) значения | $3,5*0,10*\sqrt{(606,00)} = 9$ |
| 4. | Площадь земельного участка согласно сведениям Единого государственного реестра недвижимости (Ркад), м ² | 606,00 |
| 5. | Оценка расхождения P и Ркад ($P - P_{кад}$), м ² | 0 |
| 6. | Предельный минимальный и максимальный размеры земельного участка (Рмин и Рмакс), м ² | — — |
| 7. | Вид (виды) разрешенного использования | Для ведения гражданами садоводства и огородничества. Для ведения садоводства |
| 7.1. | Дополнительные сведения об использовании земельного участка | — |
| 8. | Кадастровый или иной государственный учетный номер (инвентарный) здания, сооружения, объекта незавершенного строительства, расположенного на земельном участке | — |
| 9. | Сведения о земельных участках (землях общего пользования, территории общего пользования), посредством которых обеспечивается доступ | — |
| 10. | Иные сведения | — |

4. Пояснения к сведениям об уточняемом земельном участке с кадастровым номером 73:24:041709:22 :

| | |
|----|---|
| 1. | — |
|----|---|

1. Сведения о характерных точках границ уточняемого земельного участка с кадастровым номером 73:24:041709:23 :

Система координат МСК-73, зона 2 Зона № 2

| Обозначение характерных точек границ | Координаты, м | | | | Метод определения координат | Формулы, примененные для расчета средней квадратической погрешности определения координат характерных точек границ (Mt), с подставленными в такие формулы значениями и итоговые (вычисленные) значения Mt, м | Описание закрепления точки |
|--------------------------------------|--|---|--|--------------|-----------------------------|--|----------------------------|
| | содержатся в Едином государственном реестре недвижимости | | определены в результате выполнения комплексных кадастровых работ | | | | |
| | X | Y | X | Y | | | |
| 1 | 2 | 3 | 4 | 5 | 6 | 7 | 8 |
| н79У | — | — | 509 828,36 | 2 258 088,45 | — | Mt | — |

| 1 | 2 | 3 | 4 | 5 | 6 | 7 | 8 |
|------|---|---|------------|--------------|---|----|---|
| н80У | — | — | 509 817,25 | 2 258 111,37 | — | Mt | — |
| н81У | — | — | 509 798,14 | 2 258 123,38 | | | |
| н82У | — | — | 509 799,14 | 2 258 093,40 | | | |
| н83У | — | — | 509 819,06 | 2 258 091,19 | | | |
| н79У | — | — | 509 828,36 | 2 258 088,45 | | | |

2. Сведения о частях границ уточняемого земельного участка с кадастровым номером 73:24:041709:23 :

| Обозначение части границ | | Горизонтальное проложение (S), м | Описание прохождения части границ | Сведения о согласовании местоположения границ (согласовано/спорное) |
|--------------------------|-------|----------------------------------|-----------------------------------|---|
| от т. | до т. | | | |
| 1 | 2 | 3 | 4 | 5 |
| н79У | н80У | 25,47 | — | согласовано |
| н80У | н81У | 22,57 | | |
| н81У | н82У | 30,00 | | |
| н82У | н83У | 20,04 | | |
| н83У | н79У | 9,70 | | |

3. Сведения о характеристиках уточняемого земельного участка с кадастровым номером 73:24:041709:23 :

| № п/п | Наименование характеристики земельного участка | Значение характеристики |
|-------|--|---|
| 1 | 2 | 3 |
| 1. | Адрес земельного участка | Российская Федерация, Ульяновская область, Ульяновск г, уч 274, с/т Золотая Осень |
| 1.1. | Сведения о местоположении земельного участка (при отсутствии адреса) в структурированном в соответствии с федеральной информационной адресной системой виде | — |
| 1.2. | Дополнительные сведения о местоположении земельного участка | — |
| 2. | Площадь земельного участка ± величина погрешности определения (вычисления) площади ($P \pm \Delta P$), м ² | 571 ± 8,00 |
| 3. | Формула, примененная для вычисления предельной погрешности определения площади земельного участка, с подставленными значениями и итоговые (вычисленные) значения | $3,5*0,10*\sqrt{(571,00)} = 8$ |
| 4. | Площадь земельного участка согласно сведениям Единого государственного реестра недвижимости (Ркад), м ² | 545,00 |
| 5. | Оценка расхождения Р и Ркад ($P - P_{кад}$), м ² | 26 |
| 6. | Предельный минимальный и максимальный размеры земельного участка (Рмин и Рмакс), м ² | — — |

| 1 | 2 | 3 |
|------|--|--|
| 7. | Вид (виды) разрешенного использования | Для ведения гражданами садоводства и огородничества. Для ведения садоводства |
| 7.1. | Дополнительные сведения об использовании земельного участка | — |
| 8. | Кадастровый или иной государственный учетный номер (инвентарный) здания, сооружения, объекта незавершенного строительства, расположенного на земельном участке | — |
| 9. | Сведения о земельных участках (землях общего пользования, территории общего пользования), посредством которых обеспечивается доступ | — |
| 10. | Иные сведения | — |

4. Пояснения к сведениям об уточняемом земельном участке с кадастровым номером 73:24:041709:23 :

| | |
|----|---|
| 1. | — |
|----|---|

1. Сведения о характерных точках границ уточняемого земельного участка с кадастровым номером 73:24:041709:24 :

Система координат МСК-73, зона 2 Зона № 2

| Обозначение характерных точек границ | Координаты, м | | | | Метод определения координат | Формулы, примененные для расчета средней квадратической погрешности определения координат характерных точек границ (Mt), с подставленными в такие формулы значениями и итоговые (вычисленные) значения Mt, м | Описание закрепления точки |
|--------------------------------------|--|---|--|--------------|-----------------------------|--|----------------------------|
| | содержатся в Едином государственном реестре недвижимости | | определены в результате выполнения комплексных кадастровых работ | | | | |
| | X | Y | X | Y | | | |
| 1 | 2 | 3 | 4 | 5 | 6 | 7 | 8 |
| н53У | — | — | 509 897,86 | 2 257 950,72 | — | Mt | — |
| н52У | — | — | 509 887,41 | 2 257 965,22 | | | |
| н84У | — | — | 509 877,81 | 2 257 978,53 | | | |
| н85У | — | — | 509 872,85 | 2 257 972,94 | | | |
| н86У | — | — | 509 871,68 | 2 257 963,06 | | | |
| н87У | — | — | 509 865,52 | 2 257 955,75 | | | |
| н88У | — | — | 509 870,14 | 2 257 949,40 | | | |
| н89У | — | — | 509 880,13 | 2 257 935,64 | | | |
| н90У | — | — | 509 888,34 | 2 257 945,31 | | | |
| н53У | — | — | 509 897,86 | 2 257 950,72 | | | |

2. Сведения о частях границ уточняемого земельного участка с кадастровым номером 73:24:041709:24 :

| Обозначение части границ | | Горизонтальное проложение (S), м | Описание прохождения части границ | Сведения о согласовании местоположения границ (согласовано/спорное) |
|--------------------------|-------|----------------------------------|-----------------------------------|---|
| от т. | до т. | | | |
| 1 | 2 | 3 | 4 | 5 |
| н53У | н52У | 17,87 | — | согласовано |
| н52У | н84У | 16,41 | | |
| н84У | н85У | 7,47 | | |
| н85У | н86У | 9,95 | | |
| н86У | н87У | 9,56 | | |
| н87У | н88У | 7,85 | | |
| н88У | н89У | 17,00 | | |
| н89У | н90У | 12,69 | | |
| н90У | н53У | 10,95 | | |

3. Сведения о характеристиках уточняемого земельного участка с кадастровым номером 73:24:041709:24 :

| № п/п | Наименование характеристики земельного участка | Значение характеристики |
|-------|--|--|
| 1 | 2 | 3 |
| 1. | Адрес земельного участка | Российская Федерация, Ульяновская область, Ульяновск г, уч 34, с/т Золотая осень |
| 1.1. | Сведения о местоположении земельного участка (при отсутствии адреса) в структурированном в соответствии с федеральной информационной адресной системой виде | — |
| 1.2. | Дополнительные сведения о местоположении земельного участка | — |
| 2. | Площадь земельного участка ± величина погрешности определения (вычисления) площади ($P \pm \Delta P$), м ² | 660 ± 9,00 |
| 3. | Формула, примененная для вычисления предельной погрешности определения площади земельного участка, с подставленными значениями и итоговые (вычисленные) значения | $3,5 * 0,10 * \sqrt{(660,00)} = 9$ |
| 4. | Площадь земельного участка согласно сведениям Единого государственного реестра недвижимости (Ркад), м ² | 600,00 |
| 5. | Оценка расхождения Р и Ркад ($P - P_{кад}$), м ² | 60 |
| 6. | Предельный минимальный и максимальный размеры земельного участка (Рмин и Рмакс), м ² | — — |
| 7. | Вид (виды) разрешенного использования | Для ведения гражданами садоводства и огородничества. Для ведения садоводства |
| 7.1. | Дополнительные сведения об использовании земельного участка | — |

| | | |
|-----|--|------------------|
| 1 | 2 | 3 |
| 8. | Кадастровый или иной государственный учетный номер (инвентарный) здания, сооружения, объекта незавершенного строительства, расположенного на земельном участке | 73:24:041709:276 |
| 9. | Сведения о земельных участках (землях общего пользования, территории общего пользования), посредством которых обеспечивается доступ | — |
| 10. | Иные сведения | — |

4. Пояснения к сведениям об уточняемом земельном участке с кадастровым номером 73:24:041709:24 :

| | |
|----|---|
| 1. | — |
|----|---|

1. Сведения о характерных точках границ уточняемого земельного участка с кадастровым номером 73:24:041709:25 :
 Система координат МСК-73, зона 2 Зона № 2

| Обозначение характерных точек границ | Координаты, м | | | | Метод определения координат | Формулы, примененные для расчета средней квадратической погрешности определения координат характерных точек границ (Mt), с подставленными в такие формулы значениями и итоговые (вычисленные) значения Mt, м | Описание закрепления точки |
|--------------------------------------|--|---|--|--------------|-----------------------------|--|----------------------------|
| | содержатся в Едином государственном реестре недвижимости | | определены в результате выполнения комплексных кадастровых работ | | | | |
| | X | Y | X | Y | | | |
| 1 | 2 | 3 | 4 | 5 | 6 | 7 | 8 |
| н91У | — | — | 510 140,62 | 2 258 023,03 | — | Mt | — |
| н92У | — | — | 510 144,41 | 2 258 021,73 | | | |
| н93У | — | — | 510 147,03 | 2 258 029,33 | | | |
| н29У | — | — | 510 136,17 | 2 258 033,25 | | | |
| н28У | — | — | 510 116,00 | 2 258 040,54 | | | |
| н94У | — | — | 510 112,90 | 2 258 029,88 | | | |
| н95У | — | — | 510 139,63 | 2 258 020,13 | | | |
| н91У | — | — | 510 140,62 | 2 258 023,03 | | | |

2. Сведения о частях границ уточняемого земельного участка с кадастровым номером 73:24:041709:25 :

| Обозначение части границ | | Горизонтальное проложение (S), м | Описание прохождения части границ | Сведения о согласовании местоположения границ (согласовано/спорное) |
|--------------------------|-------|----------------------------------|-----------------------------------|---|
| от т. | до т. | | | |
| 1 | 2 | 3 | 4 | 5 |
| н91У | н92У | 4,01 | — | согласовано |

| 1 | 2 | 3 | 4 | 5 |
|------|------|-------|---|-------------|
| н92У | н93У | 8,04 | — | согласовано |
| н93У | н29У | 11,55 | | |
| н29У | н28У | 21,45 | | |
| н28У | н94У | 11,10 | | |
| н94У | н95У | 28,45 | | |
| н95У | н91У | 3,06 | | |

3. Сведения о характеристиках уточняемого земельного участка с кадастровым номером 73:24:041709:25 :

| № п/п | Наименование характеристики земельного участка | Значение характеристики |
|-------|--|--|
| 1 | 2 | 3 |
| 1. | Адрес земельного участка | Российская Федерация, Ульяновская область, Ульяновск г, уч 81, с/т Золотая Осень |
| 1.1. | Сведения о местоположении земельного участка (при отсутствии адреса) в структурированном в соответствии с федеральной информационной адресной системой виде | — |
| 1.2. | Дополнительные сведения о местоположении земельного участка | — |
| 2. | Площадь земельного участка ± величина погрешности определения (вычисления) площади ($P \pm \Delta P$), м ² | 352 ± 7,00 |
| 3. | Формула, примененная для вычисления предельной погрешности определения площади земельного участка, с подставленными значениями и итоговые (вычисленные) значения | $3,5*0,10*\sqrt{(352,00)} = 7$ |
| 4. | Площадь земельного участка согласно сведениям Единого государственного реестра недвижимости (Ркад), м ² | 320,00 |
| 5. | Оценка расхождения Р и Ркад ($P - P_{кад}$), м ² | 32 |
| 6. | Предельный минимальный и максимальный размеры земельного участка (Рмин и Рмакс), м ² | — — |
| 7. | Вид (виды) разрешенного использования | Для ведения гражданами садоводства и огородничества. Для ведения садоводства |
| 7.1. | Дополнительные сведения об использовании земельного участка | — |
| 8. | Кадастровый или иной государственный учетный номер (инвентарный) здания, сооружения, объекта незавершенного строительства, расположенного на земельном участке | — |
| 9. | Сведения о земельных участках (землях общего пользования, территории общего пользования), посредством которых обеспечивается доступ | — |
| 10. | Иные сведения | — |

4. Пояснения к сведениям об уточняемом земельном участке с кадастровым номером 73:24:041709:25 :

1. —

1. Сведения о характерных точках границ уточняемого земельного участка с кадастровым номером 73:24:041709:26 :

Система координат МСК-73, зона 2 Зона № 2

| Обозначение характерных точек границ | Координаты, м | | | | Метод определения координат | Формулы, примененные для расчета средней квадратической погрешности определения координат характерных точек границ (Mt), с подставленными в такие формулы значениями и итоговые (вычисленные) значения Mt, м | Описание закрепления точки |
|--------------------------------------|--|---|--|--------------|-----------------------------|--|----------------------------|
| | содержатся в Едином государственном реестре недвижимости | | определены в результате выполнения комплексных кадастровых работ | | | | |
| | X | Y | X | Y | | | |
| 1 | 2 | 3 | 4 | 5 | 6 | 7 | 8 |
| н96У | — | — | 509 920,39 | 2 258 071,15 | — | Mt | — |
| н97У | — | — | 509 925,30 | 2 258 084,67 | | | |
| н98У | — | — | 509 931,46 | 2 258 102,68 | | | |
| н99У | — | — | 509 930,91 | 2 258 112,51 | | | |
| н100У | — | — | 509 920,04 | 2 258 126,29 | | | |
| н101У | — | — | 509 908,07 | 2 258 084,18 | | | |
| н96У | — | — | 509 920,39 | 2 258 071,15 | | | |

2. Сведения о частях границ уточняемого земельного участка с кадастровым номером 73:24:041709:26 :

| Обозначение части границ | | Горизонтальное проложение (S), м | Описание прохождения части границ | Сведения о согласовании местоположения границ (согласовано/спорное) |
|--------------------------|-------|----------------------------------|-----------------------------------|---|
| от т. | до т. | | | |
| 1 | 2 | 3 | 4 | 5 |
| н96У | н97У | 14,38 | — | согласовано |
| н97У | н98У | 19,03 | | |
| н98У | н99У | 9,85 | | |
| н99У | н100У | 17,55 | | |
| н100У | н101У | 43,78 | | |
| н101У | н96У | 17,93 | | |

3. Сведения о характеристиках уточняемого земельного участка с кадастровым номером 73:24:041709:26 :

| № п/п | Наименование характеристики земельного участка | Значение характеристики |
|-------|--|-------------------------|
| 1 | 2 | 3 |
| 1 | 2 | 3 |

| 1 | 2 | 3 |
|---|--|--|
| 1. | Адрес земельного участка | Российская Федерация, Ульяновская область, Ульяновск г, уч 67, с/т "Золотая осень" |
| 1.1. | Сведения о местоположении земельного участка (при отсутствии адреса) в структурированном в соответствии с федеральной информационной адресной системой виде | — |
| 1.2. | Дополнительные сведения о местоположении земельного участка | — |
| 2. | Площадь земельного участка ± величина погрешности определения (вычисления) площади ($P \pm \Delta P$), м ² | 700 ± 9,00 |
| 3. | Формула, примененная для вычисления предельной погрешности определения площади земельного участка, с подставленными значениями и итоговые (вычисленные) значения | $3,5 * 0,10 * \sqrt{(700,00)} = 9$ |
| 4. | Площадь земельного участка согласно сведениям Единого государственного реестра недвижимости (Ркад), м ² | 776,00 |
| 5. | Оценка расхождения Р и Ркад ($P - P_{кад}$), м ² | 76 |
| 6. | Предельный минимальный и максимальный размеры земельного участка (Рмин и Рмакс), м ² | — — |
| 7. | Вид (виды) разрешенного использования | Для ведения гражданами садоводства и огородничества. Для ведения садоводства |
| 7.1. | Дополнительные сведения об использовании земельного участка | — |
| 8. | Кадастровый или иной государственный учетный номер (инвентарный) здания, сооружения, объекта незавершенного строительства, расположенного на земельном участке | — |
| 9. | Сведения о земельных участках (землях общего пользования, территории общего пользования), посредством которых обеспечивается доступ | — |
| 10. | Иные сведения | — |
| 4. Пояснения к сведениям об уточняемом земельном участке с кадастровым номером | | 73:24:041709:26 : |
| 1. | — | — |

1. Сведения о характерных точках границ уточняемого земельного участка с кадастровым номером 73:24:041709:27 :
 Система координат МСК-73, зона 2 Зона № 2

| Обозначение характерных точек границ | Координаты, м | | | | Метод определения координат | Формулы, примененные для расчета средней квадратической погрешности определения координат характерных точек границ (Mt), с подставленными в такие формулы значениями и итоговые (вычисленные) значения Mt, м | Описание закрепления точки |
|--------------------------------------|--|---|--|--------------|-----------------------------|--|----------------------------|
| | содержатся в Едином государственном реестре недвижимости | | определены в результате выполнения комплексных кадастровых работ | | | | |
| | X | Y | X | Y | | | |
| 1 | 2 | 3 | 4 | 5 | 6 | 7 | 8 |
| н102У | — | — | 509 938,67 | 2 257 963,51 | — | Mt | — |
| н103У | — | — | 509 946,86 | 2 257 991,71 | | | |
| н104У | — | — | 509 926,75 | 2 258 002,67 | | | |
| н105У | — | — | 509 919,80 | 2 257 979,15 | | | |
| н102У | — | — | 509 938,67 | 2 257 963,51 | | | |

2. Сведения о частях границ уточняемого земельного участка с кадастровым номером 73:24:041709:27 :

| Обозначение части границ | | Горизонтальное проложение (S), м | Описание прохождения части границ | Сведения о согласовании местоположения границ (согласовано/спорное) |
|--------------------------|-------|----------------------------------|-----------------------------------|---|
| от т. | до т. | | | |
| 1 | 2 | 3 | 4 | 5 |
| н102У | н103У | 29,37 | — | согласовано |
| н103У | н104У | 22,90 | | |
| н104У | н105У | 24,53 | | |
| н105У | н102У | 24,51 | | |

3. Сведения о характеристиках уточняемого земельного участка с кадастровым номером 73:24:041709:27 :

| № п/п | Наименование характеристики земельного участка | Значение характеристики |
|-------|---|--|
| 1 | 2 | 3 |
| 1. | Адрес земельного участка | Российская Федерация, Ульяновская область, Ульяновск г, уч 48, с/т "Золотая осень" |
| 1.1. | Сведения о местоположении земельного участка (при отсутствии адреса) в структурированном в соответствии с федеральной информационной адресной системой виде | — |
| 1.2. | Дополнительные сведения о местоположении земельного участка | — |

| 1 | 2 | 3 |
|------|--|--|
| 2. | Площадь земельного участка ± величина погрешности определения (вычисления) площади ($P \pm \Delta P$), м ² | 605 ± 9,00 |
| 3. | Формула, примененная для вычисления предельной погрешности определения площади земельного участка, с подставленными значениями и итоговые (вычисленные) значения | $3,5 * 0,10 * \sqrt{(605,00)} = 9$ |
| 4. | Площадь земельного участка согласно сведениям Единого государственного реестра недвижимости (Ркад), м ² | 668,00 |
| 5. | Оценка расхождения Р и Ркад ($P - P_{кад}$), м ² | 63 |
| 6. | Предельный минимальный и максимальный размеры земельного участка (Рмин и Рмакс), м ² | — — |
| 7. | Вид (виды) разрешенного использования | Для ведения гражданами садоводства и огородничества. Для ведения садоводства |
| 7.1. | Дополнительные сведения об использовании земельного участка | — |
| 8. | Кадастровый или иной государственный учетный номер (инвентарный) здания, сооружения, объекта незавершенного строительства, расположенного на земельном участке | — |
| 9. | Сведения о земельных участках (землях общего пользования, территории общего пользования), посредством которых обеспечивается доступ | — |
| 10. | Иные сведения | — |

4. Пояснения к сведениям об уточняемом земельном участке с кадастровым номером 73:24:041709:27 :

| | |
|----|---|
| 1. | — |
|----|---|

1. Сведения о характерных точках границ уточняемого земельного участка с кадастровым номером 73:24:041709:28 :

Система координат МСК-73, зона 2 Зона № 2

| Обозначение характерных точек границ | Координаты, м | | | | Метод определения координат | Формулы, примененные для расчета средней квадратической погрешности определения координат характерных точек границ (Mt), с подставленными в такие формулы значениями и итоговые (вычисленные) значения Mt, м | Описание закрепления точки |
|--------------------------------------|--|---|--|--------------|-----------------------------|--|----------------------------|
| | содержатся в Едином государственном реестре недвижимости | | определены в результате выполнения комплексных кадастровых работ | | | | |
| | X | Y | X | Y | | | |
| 1 | 2 | 3 | 4 | 5 | 6 | 7 | 8 |
| n106У | — | — | 510 258,84 | 2 257 987,16 | — | Mt | — |

| 1 | 2 | 3 | 4 | 5 | 6 | 7 | 8 |
|-------|---|---|------------|--------------|---|----|---|
| н107У | — | — | 510 266,09 | 2 258 002,55 | — | Mt | — |
| н108У | — | — | 510 268,91 | 2 258 010,63 | | | |
| н109У | — | — | 510 256,00 | 2 258 027,02 | | | |
| н110У | — | — | 510 241,87 | 2 257 996,65 | | | |
| н111У | — | — | 510 252,97 | 2 257 992,52 | | | |
| н112У | — | — | 510 251,71 | 2 257 989,80 | | | |
| н106У | — | — | 510 258,84 | 2 257 987,16 | | | |

2. Сведения о частях границ уточняемого земельного участка с кадастровым номером 73:24:041709:28 :

| Обозначение части границ | | Горизонтальное проложение (S), м | Описание прохождения части границ | Сведения о согласовании местоположения границ (согласовано/спорное) |
|--------------------------|-------|----------------------------------|-----------------------------------|---|
| от т. | до т. | | | |
| 1 | 2 | 3 | 4 | 5 |
| н106У | н107У | 17,01 | — | согласовано |
| н107У | н108У | 8,56 | | |
| н108У | н109У | 20,86 | | |
| н109У | н110У | 33,50 | | |
| н110У | н111У | 11,84 | | |
| н111У | н112У | 3,00 | | |
| н112У | н106У | 7,60 | | |

3. Сведения о характеристиках уточняемого земельного участка с кадастровым номером 73:24:041709:28 :

| № п/п | Наименование характеристики земельного участка | Значение характеристики |
|-------|--|---|
| 1 | 2 | 3 |
| 1. | Адрес земельного участка | Российская Федерация, Ульяновская область, Ульяновск г, уч 220, с/т "Золотая осень" |
| 1.1. | Сведения о местоположении земельного участка (при отсутствии адреса) в структурированном в соответствии с федеральной информационной адресной системой виде | — |
| 1.2. | Дополнительные сведения о местоположении земельного участка | — |
| 2. | Площадь земельного участка ± величина погрешности определения (вычисления) площади ($P \pm \Delta P$), м ² | 560 ± 8,00 |
| 3. | Формула, примененная для вычисления предельной погрешности определения площади земельного участка, с подставленными значениями и итоговые (вычисленные) значения | $3,5 * 0,10 * \sqrt{(560,00)} = 8$ |

| 1 | 2 | 3 |
|------|--|--|
| 4. | Площадь земельного участка согласно сведениям Единого государственного реестра недвижимости (Ркад), м ² | 560,00 |
| 5. | Оценка расхождения Р и Ркад (Р - Ркад), м ² | 0 |
| 6. | Предельный минимальный и максимальный размеры земельного участка (Рмин и Рмакс), м ² | — — |
| 7. | Вид (виды) разрешенного использования | Для ведения гражданами садоводства и огородничества. Для ведения садоводства |
| 7.1. | Дополнительные сведения об использовании земельного участка | — |
| 8. | Кадастровый или иной государственный учетный номер (инвентарный) здания, сооружения, объекта незавершенного строительства, расположенного на земельном участке | — |
| 9. | Сведения о земельных участках (землях общего пользования, территории общего пользования), посредством которых обеспечивается доступ | — |
| 10. | Иные сведения | — |

4. Пояснения к сведениям об уточняемом земельном участке с кадастровым номером 73:24:041709:28 :

| | |
|----|---|
| 1. | — |
|----|---|

1. Сведения о характерных точках границ уточняемого земельного участка с кадастровым номером 73:24:041709:29 :
Система координат МСК-73, зона 2 Зона № 2

| Обозначение характерных точек границ | Координаты, м | | | | Метод определения координат | Формулы, примененные для расчета средней квадратической погрешности определения координат характерных точек границ (Mt), с подставленными в такие формулы значениями и итоговые (вычисленные) значения Mt, м | Описание закрепления точки |
|--------------------------------------|--|---|--|--------------|-----------------------------|--|----------------------------|
| | содержатся в Едином государственном реестре недвижимости | | определены в результате выполнения комплексных кадастровых работ | | | | |
| | X | Y | X | Y | | | |
| 1 | 2 | 3 | 4 | 5 | 6 | 7 | 8 |
| н113У | — | — | 509 714,20 | 2 257 876,17 | — | Mt | — |
| н114У | — | — | 509 720,95 | 2 257 883,75 | | | |
| н115У | — | — | 509 745,09 | 2 257 910,82 | | | |
| н116У | — | — | 509 746,67 | 2 257 912,26 | | | |
| н117У | — | — | 509 744,60 | 2 257 914,24 | | | |
| н118У | — | — | 509 740,84 | 2 257 914,63 | | | |
| н119У | — | — | 509 704,69 | 2 257 885,44 | | | |

| 1 | 2 | 3 | 4 | 5 | 6 | 7 | 8 |
|-------|---|---|------------|--------------|---|----|---|
| н120У | — | — | 509 707,82 | 2 257 882,38 | — | Mt | — |
| н113У | — | — | 509 714,20 | 2 257 876,17 | | | |

2. Сведения о частях границ уточняемого земельного участка с кадастровым номером 73:24:041709:29 :

| Обозначение части границ | | Горизонтальное проложение (S), м | Описание прохождения части границ | Сведения о согласовании местоположения границ (согласовано/спорное) |
|--------------------------|-------|----------------------------------|-----------------------------------|---|
| от т. | до т. | | | |
| 1 | 2 | 3 | 4 | 5 |
| н113У | н114У | 10,15 | — | согласовано |
| н114У | н115У | 36,27 | | |
| н115У | н116У | 2,14 | | |
| н116У | н117У | 2,86 | | |
| н117У | н118У | 3,78 | | |
| н118У | н119У | 46,46 | | |
| н119У | н120У | 4,38 | | |
| н120У | н113У | 8,90 | | |

3. Сведения о характеристиках уточняемого земельного участка с кадастровым номером 73:24:041709:29 :

| № п/п | Наименование характеристики земельного участка | Значение характеристики |
|-------|--|---|
| 1 | 2 | 3 |
| 1. | Адрес земельного участка | Российская Федерация, Ульяновская область, Ульяновск г, уч 1, с/т "Золотая осень" |
| 1.1. | Сведения о местоположении земельного участка (при отсутствии адреса) в структурированном в соответствии с федеральной информационной адресной системой виде | — |
| 1.2. | Дополнительные сведения о местоположении земельного участка | — |
| 2. | Площадь земельного участка ± величина погрешности определения (вычисления) площади ($P \pm \Delta P$), м ² | 448 ± 7,00 |
| 3. | Формула, примененная для вычисления предельной погрешности определения площади земельного участка, с подставленными значениями и итоговые (вычисленные) значения | $3,5 * 0,10 * \sqrt{(448,00)} = 7$ |
| 4. | Площадь земельного участка согласно сведениям Единого государственного реестра недвижимости (Ркад), м ² | 448,00 |
| 5. | Оценка расхождения Р и Ркад ($P - P_{кад}$), м ² | 0 |
| 6. | Предельный минимальный и максимальный размеры земельного участка ($P_{мин}$ и $P_{макс}$), м ² | — — |

| 1 | 2 | 3 |
|------|--|--|
| 7. | Вид (виды) разрешенного использования | Для ведения гражданами садоводства и огородничества. Для ведения садоводства |
| 7.1. | Дополнительные сведения об использовании земельного участка | — |
| 8. | Кадастровый или иной государственный учетный номер (инвентарный) здания, сооружения, объекта незавершенного строительства, расположенного на земельном участке | 73:24:041709:356; 73:24:041709:354 |
| 9. | Сведения о земельных участках (землях общего пользования, территории общего пользования), посредством которых обеспечивается доступ | — |
| 10. | Иные сведения | — |

4. Пояснения к сведениям об уточняемом земельном участке с кадастровым номером 73:24:041709:29 :

1. —

1. Сведения о характерных точках границ уточняемого земельного участка с кадастровым номером 73:24:041709:30 :
 Система координат МСК-73, зона 2 Зона № 2

| Обозначение характерных точек границ | Координаты, м | | | | Метод определения координат | Формулы, примененные для расчета средней квадратической погрешности определения координат характерных точек границ (Mt), с подставленными в такие формулы значениями и итоговые (вычисленные) значения Mt, м | Описание закрепления точки |
|--------------------------------------|--|---|--|--------------|-----------------------------|--|----------------------------|
| | содержатся в Едином государственном реестре недвижимости | | определены в результате выполнения комплексных кадастровых работ | | | | |
| | X | Y | X | Y | | | |
| 1 | 2 | 3 | 4 | 5 | 6 | 7 | 8 |
| н121У | — | — | 510 090,56 | 2 258 113,69 | — | Mt | — |
| н122У | — | — | 510 109,26 | 2 258 102,87 | | | |
| н123У | — | — | 510 123,93 | 2 258 129,70 | | | |
| н124У | — | — | 510 105,24 | 2 258 140,53 | | | |
| н121У | — | — | 510 090,56 | 2 258 113,69 | | | |

2. Сведения о частях границ уточняемого земельного участка с кадастровым номером 73:24:041709:30 :

| Обозначение части границ | | Горизонтальное проложение (S), м | Описание прохождения части границ | Сведения о согласовании местоположения границ (согласовано/спорное) |
|--------------------------|-------|----------------------------------|-----------------------------------|---|
| от т. | до т. | | | |
| 1 | 2 | 3 | 4 | 5 |
| н121У | н122У | 21,60 | — | согласовано |
| н122У | н123У | 30,58 | | |

| | | | | |
|-------|-------|-------|---|-------------|
| 1 | 2 | 3 | 4 | 5 |
| н123У | н124У | 21,60 | — | согласовано |
| н124У | н121У | 30,59 | | |

3. Сведения о характеристиках уточняемого земельного участка с кадастровым номером 73:24:041709:30 :

| № п/п | Наименование характеристики земельного участка | Значение характеристики |
|-------|--|---|
| 1 | 2 | 3 |
| 1. | Адрес земельного участка | Российская Федерация, Ульяновская область, Ульяновск г, уч 120, с/т "Золотая осень" |
| 1.1. | Сведения о местоположении земельного участка (при отсутствии адреса) в структурированном в соответствии с федеральной информационной адресной системой виде | — |
| 1.2. | Дополнительные сведения о местоположении земельного участка | — |
| 2. | Площадь земельного участка ± величина погрешности определения (вычисления) площади ($P \pm \Delta P$), м ² | 661 ± 9,00 |
| 3. | Формула, примененная для вычисления предельной погрешности определения площади земельного участка, с подставленными значениями и итоговые (вычисленные) значения | $3,5*0,10*\sqrt{(661,00)} = 9$ |
| 4. | Площадь земельного участка согласно сведениям Единого государственного реестра недвижимости (Ркад), м ² | 663,00 |
| 5. | Оценка расхождения Р и Ркад ($P - P_{кад}$), м ² | 2 |
| 6. | Предельный минимальный и максимальный размеры земельного участка (Рмин и Рмакс), м ² | — — |
| 7. | Вид (виды) разрешенного использования | Для ведения гражданами садоводства и огородничества. Для ведения садоводства |
| 7.1. | Дополнительные сведения об использовании земельного участка | — |
| 8. | Кадастровый или иной государственный учетный номер (инвентарный) здания, сооружения, объекта незавершенного строительства, расположенного на земельном участке | — |
| 9. | Сведения о земельных участках (землях общего пользования, территории общего пользования), посредством которых обеспечивается доступ | — |
| 10. | Иные сведения | — |

4. Пояснения к сведениям об уточняемом земельном участке с кадастровым номером 73:24:041709:30 :

| | |
|----|---|
| 1. | — |
|----|---|

1. Сведения о характерных точках границ уточняемого земельного участка с кадастровым номером 73:24:041709:31 :
 Система координат МСК-73, зона 2 Зона № 2

| Обозначение характерных точек границ | Координаты, м | | | | Метод определения координат | Формулы, примененные для расчета средней квадратической погрешности определения координат характерных точек границ (Mt), с подставленными в такие формулы значениями и итоговые (вычисленные) значения Mt, м | Описание закрепления точки |
|--------------------------------------|--|---|--|--------------|-----------------------------|--|----------------------------|
| | содержатся в Едином государственном реестре недвижимости | | определены в результате выполнения комплексных кадастровых работ | | | | |
| | X | Y | X | Y | | | |
| 1 | 2 | 3 | 4 | 5 | 6 | 7 | 8 |
| н125У | — | — | 509 922,52 | 2 257 902,20 | — | Mt | — |
| н126У | — | — | 509 913,31 | 2 257 886,98 | | | |
| н127У | — | — | 509 926,15 | 2 257 874,42 | | | |
| н128У | — | — | 509 936,16 | 2 257 890,95 | | | |
| н125У | — | — | 509 922,52 | 2 257 902,20 | | | |

2. Сведения о частях границ уточняемого земельного участка с кадастровым номером 73:24:041709:31 :

| Обозначение части границ | | Горизонтальное проложение (S), м | Описание прохождения части границ | Сведения о согласовании местоположения границ (согласовано/спорное) |
|--------------------------|-------|----------------------------------|-----------------------------------|---|
| от т. | до т. | | | |
| 1 | 2 | 3 | 4 | 5 |
| н125У | н126У | 17,79 | — | согласовано |
| н126У | н127У | 17,96 | | |
| н127У | н128У | 19,32 | | |
| н128У | н125У | 17,68 | | |

3. Сведения о характеристиках уточняемого земельного участка с кадастровым номером 73:24:041709:31 :

| № п/п | Наименование характеристики земельного участка | Значение характеристики |
|-------|---|---|
| 1 | 2 | 3 |
| 1. | Адрес земельного участка | Российская Федерация, Ульяновская область, Ульяновск г, уч 256, с/т "Золотая осень" |
| 1.1. | Сведения о местоположении земельного участка (при отсутствии адреса) в структурированном в соответствии с федеральной информационной адресной системой виде | — |
| 1.2. | Дополнительные сведения о местоположении земельного участка | — |

| 1 | 2 | 3 |
|------|--|--|
| 2. | Площадь земельного участка ± величина погрешности определения (вычисления) площади ($P \pm \Delta P$), м ² | 325 ± 6,00 |
| 3. | Формула, примененная для вычисления предельной погрешности определения площади земельного участка, с подставленными значениями и итоговые (вычисленные) значения | $3,5*0,10*\sqrt{(325,00)} = 6$ |
| 4. | Площадь земельного участка согласно сведениям Единого государственного реестра недвижимости (Ркад), м ² | 350,00 |
| 5. | Оценка расхождения Р и Ркад ($P - P_{кад}$), м ² | 25 |
| 6. | Предельный минимальный и максимальный размеры земельного участка (Рмин и Рмакс), м ² | — — |
| 7. | Вид (виды) разрешенного использования | Для ведения гражданами садоводства и огородничества. Для ведения садоводства |
| 7.1. | Дополнительные сведения об использовании земельного участка | — |
| 8. | Кадастровый или иной государственный учетный номер (инвентарный) здания, сооружения, объекта незавершенного строительства, расположенного на земельном участке | 73:24:041709:340 |
| 9. | Сведения о земельных участках (землях общего пользования, территории общего пользования), посредством которых обеспечивается доступ | — |
| 10. | Иные сведения | — |

4. Пояснения к сведениям об уточняемом земельном участке с кадастровым номером 73:24:041709:31 :

| | |
|----|---|
| 1. | — |
|----|---|

1. Сведения о характерных точках границ уточняемого земельного участка с кадастровым номером 73:24:041709:32 :

Система координат МСК-73, зона 2 Зона № 2

| Обозначение характерных точек границ | Координаты, м | | | | Метод определения координат | Формулы, примененные для расчета средней квадратической погрешности определения координат характерных точек границ (Mt), с подставленными в такие формулы значениями и итоговые (вычисленные) значения Mt, м | Описание закрепления точки |
|--------------------------------------|--|---|--|--------------|-----------------------------|--|----------------------------|
| | содержатся в Едином государственном реестре недвижимости | | определены в результате выполнения комплексных кадастровых работ | | | | |
| | X | Y | X | Y | | | |
| 1 | 2 | 3 | 4 | 5 | 6 | 7 | 8 |
| n129У | — | — | 509 900,10 | 2 258 063,13 | — | Mt | — |

| 1 | 2 | 3 | 4 | 5 | 6 | 7 | 8 |
|-------|---|---|------------|--------------|---|----|---|
| н130У | — | — | 509 908,07 | 2 258 084,18 | — | Mt | — |
| н131У | — | — | 509 889,36 | 2 258 097,83 | | | |
| н132У | — | — | 509 884,65 | 2 258 087,37 | | | |
| н133У | — | — | 509 884,32 | 2 258 084,91 | | | |
| н134У | — | — | 509 884,33 | 2 258 080,09 | | | |
| н129У | — | — | 509 900,10 | 2 258 063,13 | | | |

2. Сведения о частях границ уточняемого земельного участка с кадастровым номером 73:24:041709:32 :

| Обозначение части границ | | Горизонтальное проложение (S), м | Описание прохождения части границ | Сведения о согласовании местоположения границ (согласовано/спорное) |
|--------------------------|-------|----------------------------------|-----------------------------------|---|
| от т. | до т. | | | |
| 1 | 2 | 3 | 4 | 5 |
| н129У | н130У | 22,51 | — | согласовано |
| н130У | н131У | 23,16 | | |
| н131У | н132У | 11,47 | | |
| н132У | н133У | 2,48 | | |
| н133У | н134У | 4,82 | | |
| н134У | н129У | 23,16 | | |

3. Сведения о характеристиках уточняемого земельного участка с кадастровым номером 73:24:041709:32 :

| № п/п | Наименование характеристики земельного участка | Значение характеристики |
|-------|--|--|
| 1 | 2 | 3 |
| 1. | Адрес земельного участка | Российская Федерация, Ульяновская область, Ульяновск г, уч 55, с/т "Золотая осень" |
| 1.1. | Сведения о местоположении земельного участка (при отсутствии адреса) в структурированном в соответствии с федеральной информационной адресной системой виде | — |
| 1.2. | Дополнительные сведения о местоположении земельного участка | — |
| 2. | Площадь земельного участка ± величина погрешности определения (вычисления) площади ($P \pm \Delta P$), м ² | 450 ± 7,00 |
| 3. | Формула, примененная для вычисления предельной погрешности определения площади земельного участка, с подставленными значениями и итоговые (вычисленные) значения | $3,5 * 0,10 * \sqrt{(450,00)} = 7$ |
| 4. | Площадь земельного участка согласно сведениям Единого государственного реестра недвижимости (Ркад), м ² | 500,00 |
| 5. | Оценка расхождения P и Ркад ($P - P_{кад}$), м ² | 50 |

| 1 | 2 | 3 |
|------|--|--|
| 6. | Предельный минимальный и максимальный размеры земельного участка (Рмин и Рмакс), м ² | — — |
| 7. | Вид (виды) разрешенного использования | Для ведения гражданами садоводства и огородничества. Для ведения садоводства |
| 7.1. | Дополнительные сведения об использовании земельного участка | — |
| 8. | Кадастровый или иной государственный учетный номер (инвентарный) здания, сооружения, объекта незавершенного строительства, расположенного на земельном участке | — |
| 9. | Сведения о земельных участках (землях общего пользования, территории общего пользования), посредством которых обеспечивается доступ | — |
| 10. | Иные сведения | — |

4. Пояснения к сведениям об уточняемом земельном участке с кадастровым номером 73:24:041709:32 :

| | |
|----|---|
| 1. | — |
|----|---|

1. Сведения о характерных точках границ уточняемого земельного участка с кадастровым номером 73:24:041709:33 :

Система координат МСК-73, зона 2 Зона № 2

| Обозначение характерных точек границ | Координаты, м | | | | Метод определения координат | Формулы, примененные для расчета средней квадратической погрешности определения координат характерных точек границ (Mt), с подставленными в такие формулы значениями и итоговые (вычисленные) значения Mt, м | Описание закрепления точки |
|--------------------------------------|--|---|--|--------------|-----------------------------|--|----------------------------|
| | содержатся в Едином государственном реестре недвижимости | | определены в результате выполнения комплексных кадастровых работ | | | | |
| | X | Y | X | Y | | | |
| 1 | 2 | 3 | 4 | 5 | 6 | 7 | 8 |
| н135У | — | — | 509 905,54 | 2 258 198,32 | — | Mt | — |
| н136У | — | — | 509 887,57 | 2 258 207,08 | | | |
| н137У | — | — | 509 875,92 | 2 258 183,20 | | | |
| н138У | — | — | 509 893,90 | 2 258 174,44 | | | |
| н135У | — | — | 509 905,54 | 2 258 198,32 | | | |

2. Сведения о частях границ уточняемого земельного участка с кадастровым номером 73:24:041709:33 :

| Обозначение части границ | | Горизонтальное проложение (S), м | Описание прохождения части границ | Сведения о согласовании местоположения границ (согласовано/спорное) |
|--------------------------|-------|----------------------------------|-----------------------------------|---|
| от т. | до т. | | | |
| 1 | 2 | 3 | 4 | 5 |
| | | | | |

| 1 | 2 | 3 | 4 | 5 |
|-------|-------|-------|---|-------------|
| н135У | н136У | 19,99 | — | согласовано |
| н136У | н137У | 26,57 | | |
| н137У | н138У | 20,00 | | |
| н138У | н135У | 26,57 | | |

3. Сведения о характеристиках уточняемого земельного участка с кадастровым номером 73:24:041709:33 :

| № п/п | Наименование характеристики земельного участка | Значение характеристики |
|-------|--|--|
| 1 | 2 | 3 |
| 1. | Адрес земельного участка | Российская Федерация, Ульяновская область, Ульяновск г, уч 84, с/т "Золотая осень" |
| 1.1. | Сведения о местоположении земельного участка (при отсутствии адреса) в структурированном в соответствии с федеральной информационной адресной системой виде | — |
| 1.2. | Дополнительные сведения о местоположении земельного участка | — |
| 2. | Площадь земельного участка ± величина погрешности определения (вычисления) площади ($P \pm \Delta P$), м ² | 531 ± 8,00 |
| 3. | Формула, примененная для вычисления предельной погрешности определения площади земельного участка, с подставленными значениями и итоговые (вычисленные) значения | $3,5 * 0,10 * \sqrt{(531,00)} = 8$ |
| 4. | Площадь земельного участка согласно сведениям Единого государственного реестра недвижимости (Ркад), м ² | 590,00 |
| 5. | Оценка расхождения Р и Ркад ($P - P_{кад}$), м ² | 59 |
| 6. | Предельный минимальный и максимальный размеры земельного участка (Рмин и Рмакс), м ² | — — |
| 7. | Вид (виды) разрешенного использования | Для ведения гражданами садоводства и огородничества. Для ведения садоводства |
| 7.1. | Дополнительные сведения об использовании земельного участка | — |
| 8. | Кадастровый или иной государственный учетный номер (инвентарный) здания, сооружения, объекта незавершенного строительства, расположенного на земельном участке | — |
| 9. | Сведения о земельных участках (землях общего пользования, территории общего пользования), посредством которых обеспечивается доступ | — |
| 10. | Иные сведения | — |

4. Пояснения к сведениям об уточняемом земельном участке с кадастровым номером 73:24:041709:33 :

| | |
|----|---|
| 1. | — |
|----|---|

1. Сведения о характерных точках границ уточняемого земельного участка с кадастровым номером 73:24:041709:36 :
 Система координат МСК-73, зона 2 Зона № 2

| Обозначение характерных точек границ | Координаты, м | | | | Метод определения координат | Формулы, примененные для расчета средней квадратической погрешности определения координат характерных точек границ (Mt), с подставленными в такие формулы значениями и итоговые (вычисленные) значения Mt, м | Описание закрепления точки |
|--------------------------------------|--|---|--|--------------|-----------------------------|--|----------------------------|
| | содержатся в Едином государственном реестре недвижимости | | определены в результате выполнения комплексных кадастровых работ | | | | |
| | X | Y | X | Y | | | |
| 1 | 2 | 3 | 4 | 5 | 6 | 7 | 8 |
| н139У | — | — | 509 849,91 | 2 258 294,33 | — | Mt | — |
| н140У | — | — | 509 864,98 | 2 258 322,48 | | | |
| н141У | — | — | 509 853,53 | 2 258 324,71 | | | |
| н142У | — | — | 509 839,65 | 2 258 295,49 | | | |
| н143У | — | — | 509 845,20 | 2 258 296,01 | | | |
| н139У | — | — | 509 849,91 | 2 258 294,33 | | | |

2. Сведения о частях границ уточняемого земельного участка с кадастровым номером 73:24:041709:36 :

| Обозначение части границ | | Горизонтальное проложение (S), м | Описание прохождения части границ | Сведения о согласовании местоположения границ (согласовано/спорное) |
|--------------------------|-------|----------------------------------|-----------------------------------|---|
| от т. | до т. | | | |
| 1 | 2 | 3 | 4 | 5 |
| н139У | н140У | 31,93 | — | согласовано |
| н140У | н141У | 11,67 | | |
| н141У | н142У | 32,35 | | |
| н142У | н143У | 5,57 | | |
| н143У | н139У | 5,00 | | |

3. Сведения о характеристиках уточняемого земельного участка с кадастровым номером 73:24:041709:36 :

| № п/п | Наименование характеристики земельного участка | Значение характеристики |
|-------|--|-------------------------|
| 1 | 2 | 3 |
| 1 | 2 | 3 |

| 1 | 2 | 3 |
|---|--|---|
| 1. | Адрес земельного участка | Российская Федерация, Ульяновская область, Ульяновск г, Золотая Осень снт, уч 123 |
| 1.1. | Сведения о местоположении земельного участка (при отсутствии адреса) в структурированном в соответствии с федеральной информационной адресной системой виде | — |
| 1.2. | Дополнительные сведения о местоположении земельного участка | — |
| 2. | Площадь земельного участка ± величина погрешности определения (вычисления) площади ($P \pm \Delta P$), м ² | 330 ± 6,00 |
| 3. | Формула, примененная для вычисления предельной погрешности определения площади земельного участка, с подставленными значениями и итоговые (вычисленные) значения | $3,5 * 0,10 * \sqrt{(330,00)} = 6$ |
| 4. | Площадь земельного участка согласно сведениям Единого государственного реестра недвижимости (Ркад), м ² | 300,00 |
| 5. | Оценка расхождения Р и Ркад ($P - P_{кад}$), м ² | 30 |
| 6. | Предельный минимальный и максимальный размеры земельного участка (Рмин и Рмакс), м ² | — — |
| 7. | Вид (виды) разрешенного использования | Для ведения гражданами садоводства и огородничества. Для ведения садоводства |
| 7.1. | Дополнительные сведения об использовании земельного участка | — |
| 8. | Кадастровый или иной государственный учетный номер (инвентарный) здания, сооружения, объекта незавершенного строительства, расположенного на земельном участке | — |
| 9. | Сведения о земельных участках (землях общего пользования, территории общего пользования), посредством которых обеспечивается доступ | — |
| 10. | Иные сведения | — |
| 4. Пояснения к сведениям об уточняемом земельном участке с кадастровым номером | | 73:24:041709:36 : |
| 1. | — | — |

1. Сведения о характерных точках границ уточняемого земельного участка с кадастровым номером 73:24:041709:37 :
 Система координат МСК-73, зона 2 Зона № 2

| Обозначение характерных точек границ | Координаты, м | | | | Метод определения координат | Формулы, примененные для расчета средней квадратической погрешности определения координат характерных точек границ (Mt), с подставленными в такие формулы значениями и итоговые (вычисленные) значения Mt, м | Описание закрепления точки |
|--------------------------------------|--|---|--|--------------|-----------------------------|--|----------------------------|
| | содержатся в Едином государственном реестре недвижимости | | определены в результате выполнения комплексных кадастровых работ | | | | |
| | X | Y | X | Y | | | |
| 1 | 2 | 3 | 4 | 5 | 6 | 7 | 8 |
| н144У | — | — | 509 794,06 | 2 257 918,45 | — | Mt | — |
| н145У | — | — | 509 779,67 | 2 257 918,49 | | | |
| н146У | — | — | 509 774,77 | 2 257 914,65 | | | |
| н147У | — | — | 509 787,59 | 2 257 892,99 | | | |
| н148У | — | — | 509 797,30 | 2 257 894,40 | | | |
| н149У | — | — | 509 797,97 | 2 257 909,18 | | | |
| н144У | — | — | 509 794,06 | 2 257 918,45 | | | |

2. Сведения о частях границ уточняемого земельного участка с кадастровым номером 73:24:041709:37 :

| Обозначение части границ | | Горизонтальное проложение (S), м | Описание прохождения части границ | Сведения о согласовании местоположения границ (согласовано/спорное) |
|--------------------------|-------|----------------------------------|-----------------------------------|---|
| от т. | до т. | | | |
| 1 | 2 | 3 | 4 | 5 |
| н144У | н145У | 14,39 | — | согласовано |
| н145У | н146У | 6,23 | | |
| н146У | н147У | 25,17 | | |
| н147У | н148У | 9,81 | | |
| н148У | н149У | 14,80 | | |
| н149У | н144У | 10,06 | | |

3. Сведения о характеристиках уточняемого земельного участка с кадастровым номером 73:24:041709:37 :

| № п/п | Наименование характеристики земельного участка | Значение характеристики |
|-------|--|-------------------------|
| 1 | 2 | 3 |
| 1 | 2 | 3 |

| 1 | 2 | 3 |
|---|--|--|
| 1. | Адрес земельного участка | Российская Федерация, Ульяновская область, Ульяновск г, Золотая Осень снт, уч 11 |
| 1.1. | Сведения о местоположении земельного участка (при отсутствии адреса) в структурированном в соответствии с федеральной информационной адресной системой виде | — |
| 1.2. | Дополнительные сведения о местоположении земельного участка | — |
| 2. | Площадь земельного участка \pm величина погрешности определения (вычисления) площади ($P \pm \Delta P$), м ² | 412 \pm 7,00 |
| 3. | Формула, примененная для вычисления предельной погрешности определения площади земельного участка, с подставленными значениями и итоговые (вычисленные) значения | $3,5 * 0,10 * \sqrt{(412,00)} = 7$ |
| 4. | Площадь земельного участка согласно сведениям Единого государственного реестра недвижимости (Ркад), м ² | 379,00 |
| 5. | Оценка расхождения P и Ркад ($P - P_{кад}$), м ² | 33 |
| 6. | Предельный минимальный и максимальный размеры земельного участка ($P_{мин}$ и $P_{макс}$), м ² | — — |
| 7. | Вид (виды) разрешенного использования | Для ведения гражданами садоводства и огородничества. Для ведения садоводства |
| 7.1. | Дополнительные сведения об использовании земельного участка | — |
| 8. | Кадастровый или иной государственный учетный номер (инвентарный) здания, сооружения, объекта незавершенного строительства, расположенного на земельном участке | — |
| 9. | Сведения о земельных участках (землях общего пользования, территории общего пользования), посредством которых обеспечивается доступ | — |
| 10. | Иные сведения | — |
| 4. Пояснения к сведениям об уточняемом земельном участке с кадастровым номером | | 73:24:041709:37 : |
| 1. | — | — |

1. Сведения о характерных точках границ уточняемого земельного участка с кадастровым номером 73:24:041709:38 :
 Система координат МСК-73, зона 2 Зона № 2

| Обозначение характерных точек границ | Координаты, м | | | | Метод определения координат | Формулы, примененные для расчета средней квадратической погрешности определения координат характерных точек границ (Mt), с подставленными в такие формулы значениями и итоговые (вычисленные) значения Mt, м | Описание закрепления точки |
|--------------------------------------|--|---|--|--------------|-----------------------------|--|----------------------------|
| | содержатся в Едином государственном реестре недвижимости | | определены в результате выполнения комплексных кадастровых работ | | | | |
| | X | Y | X | Y | | | |
| 1 | 2 | 3 | 4 | 5 | 6 | 7 | 8 |
| н150У | — | — | 509 940,78 | 2 258 112,18 | — | Mt | — |
| н151У | — | — | 509 945,26 | 2 258 114,17 | | | |
| н58У | — | — | 509 948,91 | 2 258 131,70 | | | |
| н61У | — | — | 509 935,83 | 2 258 146,41 | | | |
| н152У | — | — | 509 934,71 | 2 258 118,48 | | | |
| н153У | — | — | 509 931,23 | 2 258 118,86 | | | |
| н154У | — | — | 509 930,87 | 2 258 115,48 | | | |
| н155У | — | — | 509 934,35 | 2 258 115,10 | | | |
| н150У | — | — | 509 940,78 | 2 258 112,18 | | | |

2. Сведения о частях границ уточняемого земельного участка с кадастровым номером 73:24:041709:38 :

| Обозначение части границ | | Горизонтальное проложение (S), м | Описание прохождения части границ | Сведения о согласовании местоположения границ (согласовано/спорное) |
|--------------------------|-------|----------------------------------|-----------------------------------|---|
| от т. | до т. | | | |
| 1 | 2 | 3 | 4 | 5 |
| н150У | н151У | 4,90 | — | согласовано |
| н151У | н58У | 17,91 | | |
| н58У | н61У | 19,68 | | |
| н61У | н152У | 27,95 | | |
| н152У | н153У | 3,50 | | |
| н153У | н154У | 3,40 | | |
| н154У | н155У | 3,50 | | |
| н155У | н150У | 7,06 | | |

3. Сведения о характеристиках уточняемого земельного участка с кадастровым номером 73:24:041709:38 :

| № п/п | Наименование характеристики земельного участка | Значение характеристики |
|-------|--|-------------------------|
|-------|--|-------------------------|

| 1 | 2 | 3 |
|---|--|---|
| 1. | Адрес земельного участка | Российская Федерация, Ульяновская область, Ульяновск г, Золотая Осень снт, уч 263 |
| 1.1. | Сведения о местоположении земельного участка (при отсутствии адреса) в структурированном в соответствии с федеральной информационной адресной системой виде | — |
| 1.2. | Дополнительные сведения о местоположении земельного участка | — |
| 2. | Площадь земельного участка ± величина погрешности определения (вычисления) площади ($P \pm \Delta P$), м ² | 335 ± 6,00 |
| 3. | Формула, примененная для вычисления предельной погрешности определения площади земельного участка, с подставленными значениями и итоговые (вычисленные) значения | $3,5 * 0,10 * \sqrt{(335,00)} = 6$ |
| 4. | Площадь земельного участка согласно сведениям Единого государственного реестра недвижимости (Ркад), м ² | 364,00 |
| 5. | Оценка расхождения P и Ркад ($P - P_{кад}$), м ² | 29 |
| 6. | Предельный минимальный и максимальный размеры земельного участка ($P_{мин}$ и $P_{макс}$), м ² | — — |
| 7. | Вид (виды) разрешенного использования | Для ведения гражданами садоводства и огородничества. Для ведения садоводства |
| 7.1. | Дополнительные сведения об использовании земельного участка | — |
| 8. | Кадастровый или иной государственный учетный номер (инвентарный) здания, сооружения, объекта незавершенного строительства, расположенного на земельном участке | — |
| 9. | Сведения о земельных участках (землях общего пользования, территории общего пользования), посредством которых обеспечивается доступ | — |
| 10. | Иные сведения | — |
| 4. Пояснения к сведениям об уточняемом земельном участке с кадастровым номером | | 73:24:041709:38 : |
| 1. | — | — |

1. Сведения о характерных точках границ уточняемого земельного участка с кадастровым номером 73:24:041709:39 :
 Система координат МСК-73, зона 2 Зона № 2

| Обозначение характерных точек границ | Координаты, м | | | | Метод определения координат | Формулы, примененные для расчета средней квадратической погрешности определения координат характерных точек границ (Mt), с подставленными в такие формулы значениями и итоговые (вычисленные) значения Mt, м | Описание закрепления точки |
|--------------------------------------|--|---|--|--------------|-----------------------------|--|----------------------------|
| | содержатся в Едином государственном реестре недвижимости | | определены в результате выполнения комплексных кадастровых работ | | | | |
| | X | Y | X | Y | | | |
| 1 | 2 | 3 | 4 | 5 | 6 | 7 | 8 |
| н156У | — | — | 509 887,91 | 2 258 207,77 | — | Mt | — |
| н157У | — | — | 509 905,89 | 2 258 199,00 | | | |
| н158У | — | — | 509 917,73 | 2 258 223,30 | | | |
| н159У | — | — | 509 899,75 | 2 258 232,07 | | | |
| н156У | — | — | 509 887,91 | 2 258 207,77 | | | |

2. Сведения о частях границ уточняемого земельного участка с кадастровым номером 73:24:041709:39 :

| Обозначение части границ | | Горизонтальное проложение (S), м | Описание прохождения части границ | Сведения о согласовании местоположения границ (согласовано/спорное) |
|--------------------------|-------|----------------------------------|-----------------------------------|---|
| от т. | до т. | | | |
| 1 | 2 | 3 | 4 | 5 |
| н156У | н157У | 20,00 | — | согласовано |
| н157У | н158У | 27,03 | | |
| н158У | н159У | 20,00 | | |
| н159У | н156У | 27,03 | | |

3. Сведения о характеристиках уточняемого земельного участка с кадастровым номером 73:24:041709:39 :

| № п/п | Наименование характеристики земельного участка | Значение характеристики |
|-------|---|--|
| 1 | 2 | 3 |
| 1. | Адрес земельного участка | Российская Федерация, Ульяновская область, Ульяновск г, Золотая Осень снт, уч 96 |
| 1.1. | Сведения о местоположении земельного участка (при отсутствии адреса) в структурированном в соответствии с федеральной информационной адресной системой виде | — |
| 1.2. | Дополнительные сведения о местоположении земельного участка | — |

| 1 | 2 | 3 |
|------|--|--|
| 2. | Площадь земельного участка ± величина погрешности определения (вычисления) площади ($P \pm \Delta P$), м ² | 541 ± 8,00 |
| 3. | Формула, примененная для вычисления предельной погрешности определения площади земельного участка, с подставленными значениями и итоговые (вычисленные) значения | $3,5*0,10*\sqrt{(541,00)} = 8$ |
| 4. | Площадь земельного участка согласно сведениям Единого государственного реестра недвижимости (Ркад), м ² | 600,00 |
| 5. | Оценка расхождения Р и Ркад ($P - P_{кад}$), м ² | 59 |
| 6. | Предельный минимальный и максимальный размеры земельного участка (Рмин и Рмакс), м ² | — — |
| 7. | Вид (виды) разрешенного использования | Для ведения гражданами садоводства и огородничества. Для ведения садоводства |
| 7.1. | Дополнительные сведения об использовании земельного участка | — |
| 8. | Кадастровый или иной государственный учетный номер (инвентарный) здания, сооружения, объекта незавершенного строительства, расположенного на земельном участке | — |
| 9. | Сведения о земельных участках (землях общего пользования, территории общего пользования), посредством которых обеспечивается доступ | — |
| 10. | Иные сведения | — |

4. Пояснения к сведениям об уточняемом земельном участке с кадастровым номером 73:24:041709:39 :

1. —

1. Сведения о характерных точках границ уточняемого земельного участка с кадастровым номером 73:24:041709:40 :
 Система координат МСК-73, зона 2 Зона № 2

| Обозначение характерных точек границ | Координаты, м | | | | Метод определения координат | Формулы, примененные для расчета средней квадратической погрешности определения координат характерных точек границ (Mt), с подставленными в такие формулы значениями и итоговые (вычисленные) значения Mt, м | Описание закрепления точки |
|--------------------------------------|--|---|--|--------------|-----------------------------|--|----------------------------|
| | содержатся в Едином государственном реестре недвижимости | | определены в результате выполнения комплексных кадастровых работ | | | | |
| | X | Y | X | Y | | | |
| 1 | 2 | 3 | 4 | 5 | 6 | 7 | 8 |
| n160У | — | — | 510 018,48 | 2 258 025,08 | — | Mt | — |

| 1 | 2 | 3 | 4 | 5 | 6 | 7 | 8 |
|-------|---|---|------------|--------------|---|----|---|
| н161У | — | — | 510 020,25 | 2 258 053,71 | — | Mt | — |
| н162У | — | — | 509 997,63 | 2 258 058,74 | | | |
| н163У | — | — | 509 997,79 | 2 258 053,40 | | | |
| н164У | — | — | 509 998,35 | 2 258 035,75 | | | |
| н160У | — | — | 510 018,48 | 2 258 025,08 | | | |

2. Сведения о частях границ уточняемого земельного участка с кадастровым номером 73:24:041709:40 :

| Обозначение части границ | | Горизонтальное проложение (S), м | Описание прохождения части границ | Сведения о согласовании местоположения границ (согласовано/спорное) |
|--------------------------|-------|----------------------------------|-----------------------------------|---|
| от т. | до т. | | | |
| 1 | 2 | 3 | 4 | 5 |
| н160У | н161У | 28,68 | — | согласовано |
| н161У | н162У | 23,17 | | |
| н162У | н163У | 5,34 | | |
| н163У | н164У | 17,66 | | |
| н164У | н160У | 22,78 | | |

3. Сведения о характеристиках уточняемого земельного участка с кадастровым номером 73:24:041709:40 :

| № п/п | Наименование характеристики земельного участка | Значение характеристики |
|-------|--|--|
| 1 | 2 | 3 |
| 1. | Адрес земельного участка | Российская Федерация, Ульяновская область, Ульяновск г, Золотая Осень снт, уч 72 |
| 1.1. | Сведения о местоположении земельного участка (при отсутствии адреса) в структурированном в соответствии с федеральной информационной адресной системой виде | — |
| 1.2. | Дополнительные сведения о местоположении земельного участка | — |
| 2. | Площадь земельного участка ± величина погрешности определения (вычисления) площади ($P \pm \Delta P$), м ² | 556 ± 8,00 |
| 3. | Формула, примененная для вычисления предельной погрешности определения площади земельного участка, с подставленными значениями и итоговые (вычисленные) значения | $3,5*0,10*\sqrt{(556,00)} = 8$ |
| 4. | Площадь земельного участка согласно сведениям Единого государственного реестра недвижимости (Ркад), м ² | 538,00 |
| 5. | Оценка расхождения P и Ркад ($P - P_{кад}$), м ² | 18 |
| 6. | Предельный минимальный и максимальный размеры земельного участка (Pмин и Pмакс), м ² | — — |

| 1 | 2 | 3 |
|------|--|--|
| 7. | Вид (виды) разрешенного использования | Для ведения гражданами садоводства и огородничества. Для ведения садоводства |
| 7.1. | Дополнительные сведения об использовании земельного участка | — |
| 8. | Кадастровый или иной государственный учетный номер (инвентарный) здания, сооружения, объекта незавершенного строительства, расположенного на земельном участке | — |
| 9. | Сведения о земельных участках (землях общего пользования, территории общего пользования), посредством которых обеспечивается доступ | — |
| 10. | Иные сведения | — |

4. Пояснения к сведениям об уточняемом земельном участке с кадастровым номером 73:24:041709:40 :

| | |
|----|---|
| 1. | — |
|----|---|

1. Сведения о характерных точках границ уточняемого земельного участка с кадастровым номером 73:24:041709:41 :
Система координат МСК-73, зона 2 Зона № 2

| Обозначение характерных точек границ | Координаты, м | | | | Метод определения координат | Формулы, примененные для расчета средней квадратической погрешности определения координат характерных точек границ (Mt), с подставленными в такие формулы значениями и итоговые (вычисленные) значения Mt, м | Описание закрепления точки |
|--------------------------------------|--|---|--|--------------|-----------------------------|--|----------------------------|
| | содержатся в Едином государственном реестре недвижимости | | определены в результате выполнения комплексных кадастровых работ | | | | |
| | X | Y | X | Y | | | |
| 1 | 2 | 3 | 4 | 5 | 6 | 7 | 8 |
| н165У | — | — | 509 880,68 | 2 258 242,41 | — | Mt | — |
| н166У | — | — | 509 893,03 | 2 258 269,75 | | | |
| н167У | — | — | 509 870,42 | 2 258 282,02 | | | |
| н168У | — | — | 509 860,73 | 2 258 252,05 | | | |
| н165У | — | — | 509 880,68 | 2 258 242,41 | | | |

2. Сведения о частях границ уточняемого земельного участка с кадастровым номером 73:24:041709:41 :

| Обозначение части границ | | Горизонтальное проложение (S), м | Описание прохождения части границ | Сведения о согласовании местоположения границ (согласовано/спорное) |
|--------------------------|-------|----------------------------------|-----------------------------------|---|
| от т. | до т. | | | |
| 1 | 2 | 3 | 4 | 5 |
| н165У | н166У | 30,00 | — | согласовано |
| н166У | н167У | 25,72 | | |

| | | | | |
|-------|-------|-------|---|-------------|
| 1 | 2 | 3 | 4 | 5 |
| н167У | н168У | 31,50 | — | согласовано |
| н168У | н165У | 22,16 | | |

3. Сведения о характеристиках уточняемого земельного участка с кадастровым номером 73:24:041709:41 :

| № п/п | Наименование характеристики земельного участка | Значение характеристики |
|-------|--|---|
| 1 | 2 | 3 |
| 1. | Адрес земельного участка | Российская Федерация, Ульяновская область, Ульяновск г, Золотая Осень снт, уч 108 |
| 1.1. | Сведения о местоположении земельного участка (при отсутствии адреса) в структурированном в соответствии с федеральной информационной адресной системой виде | — |
| 1.2. | Дополнительные сведения о местоположении земельного участка | — |
| 2. | Площадь земельного участка ± величина погрешности определения (вычисления) площади ($P \pm \Delta P$), м ² | 730 ± 9,00 |
| 3. | Формула, примененная для вычисления предельной погрешности определения площади земельного участка, с подставленными значениями и итоговые (вычисленные) значения | $3,5 * 0,10 * \sqrt{(730,00)} = 9$ |
| 4. | Площадь земельного участка согласно сведениям Единого государственного реестра недвижимости (Ркад), м ² | 730,00 |
| 5. | Оценка расхождения Р и Ркад ($P - P_{кад}$), м ² | 0 |
| 6. | Предельный минимальный и максимальный размеры земельного участка (Рмин и Рмакс), м ² | — — |
| 7. | Вид (виды) разрешенного использования | Для ведения гражданами садоводства и огородничества. Для ведения садоводства |
| 7.1. | Дополнительные сведения об использовании земельного участка | — |
| 8. | Кадастровый или иной государственный учетный номер (инвентарный) здания, сооружения, объекта незавершенного строительства, расположенного на земельном участке | — |
| 9. | Сведения о земельных участках (землях общего пользования, территории общего пользования), посредством которых обеспечивается доступ | — |
| 10. | Иные сведения | — |

4. Пояснения к сведениям об уточняемом земельном участке с кадастровым номером 73:24:041709:41 :

| | |
|----|---|
| 1. | — |
|----|---|

1. Сведения о характерных точках границ уточняемого земельного участка с кадастровым номером 73:24:041709:42 :
 Система координат МСК-73, зона 2 Зона № 2

| Обозначение характерных точек границ | Координаты, м | | | | Метод определения координат | Формулы, примененные для расчета средней квадратической погрешности определения координат характерных точек границ (Mt), с подставленными в такие формулы значениями и итоговые (вычисленные) значения Mt, м | Описание закрепления точки |
|--------------------------------------|--|---|--|--------------|-----------------------------|--|----------------------------|
| | содержатся в Едином государственном реестре недвижимости | | определены в результате выполнения комплексных кадастровых работ | | | | |
| | X | Y | X | Y | | | |
| 1 | 2 | 3 | 4 | 5 | 6 | 7 | 8 |
| н169У | — | — | 509 977,45 | 2 258 203,16 | — | Mt | — |
| н170У | — | — | 509 990,71 | 2 258 230,07 | | | |
| н171У | — | — | 509 973,54 | 2 258 240,33 | | | |
| н172У | — | — | 509 959,96 | 2 258 211,78 | | | |
| н169У | — | — | 509 977,45 | 2 258 203,16 | | | |

2. Сведения о частях границ уточняемого земельного участка с кадастровым номером 73:24:041709:42 :

| Обозначение части границ | | Горизонтальное проложение (S), м | Описание прохождения части границ | Сведения о согласовании местоположения границ (согласовано/спорное) |
|--------------------------|-------|----------------------------------|-----------------------------------|---|
| от т. | до т. | | | |
| 1 | 2 | 3 | 4 | 5 |
| н169У | н170У | 30,00 | — | согласовано |
| н170У | н171У | 20,00 | | |
| н171У | н172У | 31,62 | | |
| н172У | н169У | 19,50 | | |

3. Сведения о характеристиках уточняемого земельного участка с кадастровым номером 73:24:041709:42 :

| № п/п | Наименование характеристики земельного участка | Значение характеристики |
|-------|---|---|
| 1 | 2 | 3 |
| 1. | Адрес земельного участка | Российская Федерация, Ульяновская область, Ульяновск г, Золотая Осень снт, уч 130 |
| 1.1. | Сведения о местоположении земельного участка (при отсутствии адреса) в структурированном в соответствии с федеральной информационной адресной системой виде | — |
| 1.2. | Дополнительные сведения о местоположении земельного участка | — |

| 1 | 2 | 3 |
|------|--|--|
| 2. | Площадь земельного участка ± величина погрешности определения (вычисления) площади ($P \pm \Delta P$), м ² | 607 ± 9,00 |
| 3. | Формула, примененная для вычисления предельной погрешности определения площади земельного участка, с подставленными значениями и итоговые (вычисленные) значения | $3,5*0,10*\sqrt{(607,00)} = 9$ |
| 4. | Площадь земельного участка согласно сведениям Единого государственного реестра недвижимости (Ркад), м ² | 617,00 |
| 5. | Оценка расхождения P и Ркад ($P - P_{кад}$), м ² | 10 |
| 6. | Предельный минимальный и максимальный размеры земельного участка (Рмин и Рмакс), м ² | — — |
| 7. | Вид (виды) разрешенного использования | Для ведения гражданами садоводства и огородничества. Для ведения садоводства |
| 7.1. | Дополнительные сведения об использовании земельного участка | — |
| 8. | Кадастровый или иной государственный учетный номер (инвентарный) здания, сооружения, объекта незавершенного строительства, расположенного на земельном участке | 73:24:041709:385 |
| 9. | Сведения о земельных участках (землях общего пользования, территории общего пользования), посредством которых обеспечивается доступ | — |
| 10. | Иные сведения | — |

4. Пояснения к сведениям об уточняемом земельном участке с кадастровым номером 73:24:041709:42 :

| | |
|----|---|
| 1. | — |
|----|---|

1. Сведения о характерных точках границ уточняемого земельного участка с кадастровым номером 73:24:041709:44 :

Система координат МСК-73, зона 2 Зона № 2

| Обозначение характерных точек границ | Координаты, м | | | | Метод определения координат | Формулы, примененные для расчета средней квадратической погрешности определения координат характерных точек границ (Mt), с подставленными в такие формулы значениями и итоговые (вычисленные) значения Mt, м | Описание закрепления точки |
|--------------------------------------|--|---|--|--------------|-----------------------------|--|----------------------------|
| | содержатся в Едином государственном реестре недвижимости | | определены в результате выполнения комплексных кадастровых работ | | | | |
| | X | Y | X | Y | | | |
| 1 | 2 | 3 | 4 | 5 | 6 | 7 | 8 |
| н93У | — | — | 510 147,03 | 2 258 029,33 | — | Mt | — |

| 1 | 2 | 3 | 4 | 5 | 6 | 7 | 8 |
|-------|---|---|------------|--------------|---|----|---|
| н173У | — | — | 510 156,20 | 2 258 056,12 | — | Mt | — |
| н26У | — | — | 510 140,03 | 2 258 060,83 | | | |
| н29У | — | — | 510 136,17 | 2 258 033,25 | | | |
| н93У | — | — | 510 147,03 | 2 258 029,33 | | | |

2. Сведения о частях границ уточняемого земельного участка с кадастровым номером 73:24:041709:44 :

| Обозначение части границ | | Горизонтальное проложение (S), м | Описание прохождения части границ | Сведения о согласовании местоположения границ (согласовано/спорное) |
|--------------------------|-------|----------------------------------|-----------------------------------|---|
| от т. | до т. | | | |
| 1 | 2 | 3 | 4 | 5 |
| н93У | н173У | 28,32 | — | согласовано |
| н173У | н26У | 16,84 | | |
| н26У | н29У | 27,85 | | |
| н29У | н93У | 11,55 | | |

3. Сведения о характеристиках уточняемого земельного участка с кадастровым номером 73:24:041709:44 :

| № п/п | Наименование характеристики земельного участка | Значение характеристики |
|-------|--|--|
| 1 | 2 | 3 |
| 1. | Адрес земельного участка | Российская Федерация, Ульяновская область, Ульяновск г, Золотая Осень снт, уч 80 |
| 1.1. | Сведения о местоположении земельного участка (при отсутствии адреса) в структурированном в соответствии с федеральной информационной адресной системой виде | — |
| 1.2. | Дополнительные сведения о местоположении земельного участка | — |
| 2. | Площадь земельного участка ± величина погрешности определения (вычисления) площади ($P \pm \Delta P$), м ² | 396 ± 7,00 |
| 3. | Формула, примененная для вычисления предельной погрешности определения площади земельного участка, с подставленными значениями и итоговые (вычисленные) значения | $3,5*0,10*\sqrt{(396,00)} = 7$ |
| 4. | Площадь земельного участка согласно сведениям Единого государственного реестра недвижимости (Ркад), м ² | 360,00 |
| 5. | Оценка расхождения Р и Ркад ($P - P_{кад}$), м ² | 36 |
| 6. | Предельный минимальный и максимальный размеры земельного участка (Рмин и Рмакс), м ² | — — |
| 7. | Вид (виды) разрешенного использования | Для ведения гражданами садоводства и огородничества. Для ведения садоводства |
| 7.1. | Дополнительные сведения об использовании земельного участка | — |

| 1 | 2 | 3 |
|-----|--|---|
| 8. | Кадастровый или иной государственный учетный номер (инвентарный) здания, сооружения, объекта незавершенного строительства, расположенного на земельном участке | — |
| 9. | Сведения о земельных участках (землях общего пользования, территории общего пользования), посредством которых обеспечивается доступ | — |
| 10. | Иные сведения | — |

4. Пояснения к сведениям об уточняемом земельном участке с кадастровым номером 73:24:041709:44 :

| | |
|----|---|
| 1. | — |
|----|---|

1. Сведения о характерных точках границ уточняемого земельного участка с кадастровым номером 73:24:041709:45 :
 Система координат МСК-73, зона 2 Зона № 2

| Обозначение характерных точек границ | Координаты, м | | | | Метод определения координат | Формулы, примененные для расчета средней квадратической погрешности определения координат характерных точек границ (Mt), с подставленными в такие формулы значениями и итоговые (вычисленные) значения Mt, м | Описание закрепления точки |
|--------------------------------------|--|---|--|--------------|-----------------------------|--|----------------------------|
| | содержатся в Едином государственном реестре недвижимости | | определены в результате выполнения комплексных кадастровых работ | | | | |
| | X | Y | X | Y | | | |
| 1 | 2 | 3 | 4 | 5 | 6 | 7 | 8 |
| н174У | — | — | 510 066,76 | 2 258 224,98 | — | Mt | — |
| н175У | — | — | 510 086,17 | 2 258 243,82 | | | |
| н176У | — | — | 510 062,34 | 2 258 259,37 | | | |
| н177У | — | — | 510 048,13 | 2 258 237,60 | | | |
| н174У | — | — | 510 066,76 | 2 258 224,98 | | | |

2. Сведения о частях границ уточняемого земельного участка с кадастровым номером 73:24:041709:45 :

| Обозначение части границ | | Горизонтальное проложение (S), м | Описание прохождения части границ | Сведения о согласовании местоположения границ (согласовано/спорное) |
|--------------------------|-------|----------------------------------|-----------------------------------|---|
| от т. | до т. | | | |
| 1 | 2 | 3 | 4 | 5 |
| н174У | н175У | 27,05 | — | согласовано |
| н175У | н176У | 28,45 | | |
| н176У | н177У | 26,00 | | |
| н177У | н174У | 22,50 | | |

3. Сведения о характеристиках уточняемого земельного участка с кадастровым номером 73:24:041709:45 :

| № п/п | Наименование характеристики земельного участка | Значение характеристики |
|-------|--|---|
| 1 | 2 | 3 |
| 1. | Адрес земельного участка | Российская Федерация, Ульяновская область, Ульяновск г, Золотая Осень снт, уч 165 А |
| 1.1. | Сведения о местоположении земельного участка (при отсутствии адреса) в структурированном в соответствии с федеральной информационной адресной системой виде | — |
| 1.2. | Дополнительные сведения о местоположении земельного участка | — |
| 2. | Площадь земельного участка ± величина погрешности определения (вычисления) площади ($P \pm \Delta P$), м ² | 668 ± 9,00 |
| 3. | Формула, примененная для вычисления предельной погрешности определения площади земельного участка, с подставленными значениями и итоговые (вычисленные) значения | $3,5 * 0,10 * \sqrt{(668,00)} = 9$ |
| 4. | Площадь земельного участка согласно сведениям Единого государственного реестра недвижимости (Ркад), м ² | 688,00 |
| 5. | Оценка расхождения Р и Ркад ($P - P_{кад}$), м ² | 20 |
| 6. | Предельный минимальный и максимальный размеры земельного участка (Рмин и Рмакс), м ² | — — |
| 7. | Вид (виды) разрешенного использования | Для ведения гражданами садоводства и огородничества. Для ведения садоводства |
| 7.1. | Дополнительные сведения об использовании земельного участка | — |
| 8. | Кадастровый или иной государственный учетный номер (инвентарный) здания, сооружения, объекта незавершенного строительства, расположенного на земельном участке | — |
| 9. | Сведения о земельных участках (землях общего пользования, территории общего пользования), посредством которых обеспечивается доступ | — |
| 10. | Иные сведения | — |

4. Пояснения к сведениям об уточняемом земельном участке с кадастровым номером 73:24:041709:45 :

| | |
|----|---|
| 1. | — |
|----|---|

1. Сведения о характерных точках границ уточняемого земельного участка с кадастровым номером 73:24:041709:47 :
 Система координат МСК-73, зона 2 Зона № 2

| Обозначение характерных точек границ | Координаты, м | | | | Метод определения координат | Формулы, примененные для расчета средней квадратической погрешности определения координат характерных точек границ (Mt), с подставленными в такие формулы значениями и итоговые (вычисленные) значения Mt, м | Описание закрепления точки |
|--------------------------------------|--|---|--|--------------|-----------------------------|--|----------------------------|
| | содержатся в Едином государственном реестре недвижимости | | определены в результате выполнения комплексных кадастровых работ | | | | |
| | X | Y | X | Y | | | |
| 1 | 2 | 3 | 4 | 5 | 6 | 7 | 8 |
| н178У | — | — | 509 899,77 | 2 258 133,64 | — | Mt | — |
| н179У | — | — | 509 917,57 | 2 258 162,07 | | | |
| н180У | — | — | 509 912,77 | 2 258 165,96 | | | |
| н181У | — | — | 509 905,08 | 2 258 167,11 | | | |
| н182У | — | — | 509 900,54 | 2 258 164,24 | | | |
| н69У | — | — | 509 898,51 | 2 258 164,51 | | | |
| н183У | — | — | 509 885,63 | 2 258 137,78 | | | |
| н178У | — | — | 509 899,77 | 2 258 133,64 | | | |

2. Сведения о частях границ уточняемого земельного участка с кадастровым номером 73:24:041709:47 :

| Обозначение части границ | | Горизонтальное проложение (S), м | Описание прохождения части границ | Сведения о согласовании местоположения границ (согласовано/спорное) |
|--------------------------|-------|----------------------------------|-----------------------------------|---|
| от т. | до т. | | | |
| 1 | 2 | 3 | 4 | 5 |
| н178У | н179У | 33,54 | — | согласовано |
| н179У | н180У | 6,18 | | |
| н180У | н181У | 7,78 | | |
| н181У | н182У | 5,37 | | |
| н182У | н69У | 2,05 | | |
| н69У | н183У | 29,67 | | |
| н183У | н178У | 14,73 | | |

3. Сведения о характеристиках уточняемого земельного участка с кадастровым номером 73:24:041709:47 :

| № п/п | Наименование характеристики земельного участка | Значение характеристики |
|-------|--|-------------------------|
| 1 | 2 | 3 |
| | | |

| 1 | 2 | 3 |
|---|--|--|
| 1. | Адрес земельного участка | Российская Федерация, Ульяновская область, Ульяновск г, Золотая Осень снт, уч 55 Б |
| 1.1. | Сведения о местоположении земельного участка (при отсутствии адреса) в структурированном в соответствии с федеральной информационной адресной системой виде | — |
| 1.2. | Дополнительные сведения о местоположении земельного участка | — |
| 2. | Площадь земельного участка ± величина погрешности определения (вычисления) площади ($P \pm \Delta P$), м ² | 550 ± 8,00 |
| 3. | Формула, примененная для вычисления предельной погрешности определения площади земельного участка, с подставленными значениями и итоговые (вычисленные) значения | $3,5 * 0,10 * \sqrt{(550,00)} = 8$ |
| 4. | Площадь земельного участка согласно сведениям Единого государственного реестра недвижимости (Ркад), м ² | 500,00 |
| 5. | Оценка расхождения Р и Ркад ($P - P_{кад}$), м ² | 50 |
| 6. | Предельный минимальный и максимальный размеры земельного участка (Рмин и Рмакс), м ² | — — |
| 7. | Вид (виды) разрешенного использования | Для ведения гражданами садоводства и огородничества. Для ведения садоводства |
| 7.1. | Дополнительные сведения об использовании земельного участка | — |
| 8. | Кадастровый или иной государственный учетный номер (инвентарный) здания, сооружения, объекта незавершенного строительства, расположенного на земельном участке | — |
| 9. | Сведения о земельных участках (землях общего пользования, территории общего пользования), посредством которых обеспечивается доступ | — |
| 10. | Иные сведения | — |
| 4. Пояснения к сведениям об уточняемом земельном участке с кадастровым номером | | 73:24:041709:47 : |
| 1. | — | — |

1. Сведения о характерных точках границ уточняемого земельного участка с кадастровым номером 73:24:041709:48 :
 Система координат МСК-73, зона 2 Зона № 2

| Обозначение характерных точек границ | Координаты, м | | | | Метод определения координат | Формулы, примененные для расчета средней квадратической погрешности определения координат характерных точек границ (Mt), с подставленными в такие формулы значениями и итоговые (вычисленные) значения Mt, м | Описание закрепления точки |
|--------------------------------------|--|---|--|--------------|-----------------------------|--|----------------------------|
| | содержатся в Едином государственном реестре недвижимости | | определены в результате выполнения комплексных кадастровых работ | | | | |
| | X | Y | X | Y | | | |
| 1 | 2 | 3 | 4 | 5 | 6 | 7 | 8 |
| н184У | — | — | 509 908,82 | 2 257 860,21 | — | Mt | — |
| н185У | — | — | 509 936,81 | 2 257 864,46 | | | |
| н127У | — | — | 509 926,15 | 2 257 874,42 | | | |
| н126У | — | — | 509 913,31 | 2 257 886,98 | | | |
| н186У | — | — | 509 898,95 | 2 257 880,60 | | | |
| н184У | — | — | 509 908,82 | 2 257 860,21 | | | |

2. Сведения о частях границ уточняемого земельного участка с кадастровым номером 73:24:041709:48 :

| Обозначение части границ | | Горизонтальное проложение (S), м | Описание прохождения части границ | Сведения о согласовании местоположения границ (согласовано/спорное) |
|--------------------------|-------|----------------------------------|-----------------------------------|---|
| от т. | до т. | | | |
| 1 | 2 | 3 | 4 | 5 |
| н184У | н185У | 28,31 | — | согласовано |
| н185У | н127У | 14,59 | | |
| н127У | н126У | 17,96 | | |
| н126У | н186У | 15,71 | | |
| н186У | н184У | 22,65 | | |

3. Сведения о характеристиках уточняемого земельного участка с кадастровым номером 73:24:041709:48 :

| № п/п | Наименование характеристики земельного участка | Значение характеристики |
|-------|--|-------------------------|
| 1 | 2 | 3 |
| 1 | 2 | 3 |

| 1 | 2 | 3 |
|---|--|--|
| 1. | Адрес земельного участка | Российская Федерация, Ульяновская область, Ульяновск г, Золотая Осень снт, уч 25 |
| 1.1. | Сведения о местоположении земельного участка (при отсутствии адреса) в структурированном в соответствии с федеральной информационной адресной системой виде | — |
| 1.2. | Дополнительные сведения о местоположении земельного участка | — |
| 2. | Площадь земельного участка ± величина погрешности определения (вычисления) площади ($P \pm \Delta P$), м ² | 540 ± 8,00 |
| 3. | Формула, примененная для вычисления предельной погрешности определения площади земельного участка, с подставленными значениями и итоговые (вычисленные) значения | $3,5 * 0,10 * \sqrt{(540,00)} = 8$ |
| 4. | Площадь земельного участка согласно сведениям Единого государственного реестра недвижимости (Ркад), м ² | 600,00 |
| 5. | Оценка расхождения Р и Ркад ($P - P_{кад}$), м ² | 60 |
| 6. | Предельный минимальный и максимальный размеры земельного участка ($P_{мин}$ и $P_{макс}$), м ² | — — |
| 7. | Вид (виды) разрешенного использования | Для ведения гражданами садоводства и огородничества. Для ведения садоводства |
| 7.1. | Дополнительные сведения об использовании земельного участка | — |
| 8. | Кадастровый или иной государственный учетный номер (инвентарный) здания, сооружения, объекта незавершенного строительства, расположенного на земельном участке | 73:24:041709:312; 73:24:041709:313 |
| 9. | Сведения о земельных участках (землях общего пользования, территории общего пользования), посредством которых обеспечивается доступ | — |
| 10. | Иные сведения | — |
| 4. Пояснения к сведениям об уточняемом земельном участке с кадастровым номером | | 73:24:041709:48 : |
| 1. | — | — |

1. Сведения о характерных точках границ уточняемого земельного участка с кадастровым номером 73:24:041709:49 :
 Система координат МСК-73, зона 2 Зона № 2

| Обозначение характерных точек границ | Координаты, м | | | | Метод определения координат | Формулы, примененные для расчета средней квадратической погрешности определения координат характерных точек границ (Mt), с подставленными в такие формулы значениями и итоговые (вычисленные) значения Mt, м | Описание закрепления точки |
|--------------------------------------|--|---|--|--------------|-----------------------------|--|----------------------------|
| | содержатся в Едином государственном реестре недвижимости | | определены в результате выполнения комплексных кадастровых работ | | | | |
| | X | Y | X | Y | | | |
| 1 | 2 | 3 | 4 | 5 | 6 | 7 | 8 |
| н187У | — | — | 510 069,70 | 2 257 987,39 | — | Mt | — |
| н188У | — | — | 510 065,10 | 2 258 017,07 | | | |
| н189У | — | — | 510 045,14 | 2 258 017,19 | | | |
| н190У | — | — | 510 049,19 | 2 257 996,16 | | | |
| н191У | — | — | 510 051,33 | 2 257 986,37 | | | |
| н187У | — | — | 510 069,70 | 2 257 987,39 | | | |

2. Сведения о частях границ уточняемого земельного участка с кадастровым номером 73:24:041709:49 :

| Обозначение части границ | | Горизонтальное проложение (S), м | Описание прохождения части границ | Сведения о согласовании местоположения границ (согласовано/спорное) |
|--------------------------|-------|----------------------------------|-----------------------------------|---|
| от т. | до т. | | | |
| 1 | 2 | 3 | 4 | 5 |
| н187У | н188У | 30,03 | — | согласовано |
| н188У | н189У | 19,96 | | |
| н189У | н190У | 21,42 | | |
| н190У | н191У | 10,02 | | |
| н191У | н187У | 18,40 | | |

3. Сведения о характеристиках уточняемого земельного участка с кадастровым номером 73:24:041709:49 :

| № п/п | Наименование характеристики земельного участка | Значение характеристики |
|-------|--|-------------------------|
| 1 | 2 | 3 |
| 1 | 2 | 3 |

| 1 | 2 | 3 |
|---|--|--|
| 1. | Адрес земельного участка | Российская Федерация, Ульяновская область, Ульяновск г, Золотая Осень снт, уч 61 |
| 1.1. | Сведения о местоположении земельного участка (при отсутствии адреса) в структурированном в соответствии с федеральной информационной адресной системой виде | — |
| 1.2. | Дополнительные сведения о местоположении земельного участка | — |
| 2. | Площадь земельного участка ± величина погрешности определения (вычисления) площади ($P \pm \Delta P$), м ² | 585 ± 8,00 |
| 3. | Формула, примененная для вычисления предельной погрешности определения площади земельного участка, с подставленными значениями и итоговые (вычисленные) значения | $3,5 * 0,10 * \sqrt{(585,00)} = 8$ |
| 4. | Площадь земельного участка согласно сведениям Единого государственного реестра недвижимости (Ркад), м ² | 608,00 |
| 5. | Оценка расхождения Р и Ркад ($P - P_{кад}$), м ² | 23 |
| 6. | Предельный минимальный и максимальный размеры земельного участка ($P_{мин}$ и $P_{макс}$), м ² | — — |
| 7. | Вид (виды) разрешенного использования | Для ведения гражданами садоводства и огородничества. Для ведения садоводства |
| 7.1. | Дополнительные сведения об использовании земельного участка | — |
| 8. | Кадастровый или иной государственный учетный номер (инвентарный) здания, сооружения, объекта незавершенного строительства, расположенного на земельном участке | — |
| 9. | Сведения о земельных участках (землях общего пользования, территории общего пользования), посредством которых обеспечивается доступ | — |
| 10. | Иные сведения | — |
| 4. Пояснения к сведениям об уточняемом земельном участке с кадастровым номером | | 73:24:041709:49 : |
| 1. | — | — |

1. Сведения о характерных точках границ уточняемого земельного участка с кадастровым номером 73:24:041709:50 :
 Система координат МСК-73, зона 2 Зона № 2

| Обозначение характерных точек границ | Координаты, м | | | | Метод определения координат | Формулы, примененные для расчета средней квадратической погрешности определения координат характерных точек границ (Mt), с подставленными в такие формулы значениями и итоговые (вычисленные) значения Mt, м | Описание закрепления точки |
|--------------------------------------|--|---|--|--------------|-----------------------------|--|----------------------------|
| | содержатся в Едином государственном реестре недвижимости | | определены в результате выполнения комплексных кадастровых работ | | | | |
| | X | Y | X | Y | | | |
| 1 | 2 | 3 | 4 | 5 | 6 | 7 | 8 |
| н192У | — | — | 510 043,70 | 2 258 024,01 | — | Mt | — |
| н193У | — | — | 510 043,73 | 2 258 018,58 | | | |
| н189У | — | — | 510 045,14 | 2 258 017,19 | | | |
| н188У | — | — | 510 065,10 | 2 258 017,07 | | | |
| н194У | — | — | 510 060,93 | 2 258 054,52 | | | |
| н195У | — | — | 510 043,58 | 2 258 049,58 | | | |
| н192У | — | — | 510 043,70 | 2 258 024,01 | | | |

2. Сведения о частях границ уточняемого земельного участка с кадастровым номером 73:24:041709:50 :

| Обозначение части границ | | Горизонтальное проложение (S), м | Описание прохождения части границ | Сведения о согласовании местоположения границ (согласовано/спорное) |
|--------------------------|-------|----------------------------------|-----------------------------------|---|
| от т. | до т. | | | |
| 1 | 2 | 3 | 4 | 5 |
| н192У | н193У | 5,43 | — | согласовано |
| н193У | н189У | 1,98 | | |
| н189У | н188У | 19,96 | | |
| н188У | н194У | 37,68 | | |
| н194У | н195У | 18,04 | | |
| н195У | н192У | 25,57 | | |

3. Сведения о характеристиках уточняемого земельного участка с кадастровым номером 73:24:041709:50 :

| № п/п | Наименование характеристики земельного участка | Значение характеристики |
|-------|--|-------------------------|
| 1 | 2 | 3 |
| 1 | 2 | 3 |

| 1 | 2 | 3 |
|---|--|--|
| 1. | Адрес земельного участка | Российская Федерация, Ульяновская область, Ульяновск г, Золотая Осень снт, уч 64 |
| 1.1. | Сведения о местоположении земельного участка (при отсутствии адреса) в структурированном в соответствии с федеральной информационной адресной системой виде | — |
| 1.2. | Дополнительные сведения о местоположении земельного участка | — |
| 2. | Площадь земельного участка ± величина погрешности определения (вычисления) площади ($P \pm \Delta P$), м ² | 680 ± 9,00 |
| 3. | Формула, примененная для вычисления предельной погрешности определения площади земельного участка, с подставленными значениями и итоговые (вычисленные) значения | $3,5 * 0,10 * \sqrt{(680,00)} = 9$ |
| 4. | Площадь земельного участка согласно сведениям Единого государственного реестра недвижимости (Ркад), м ² | 682,00 |
| 5. | Оценка расхождения Р и Ркад ($P - P_{кад}$), м ² | 2 |
| 6. | Предельный минимальный и максимальный размеры земельного участка ($P_{мин}$ и $P_{макс}$), м ² | — — |
| 7. | Вид (виды) разрешенного использования | Для ведения гражданами садоводства и огородничества. Для ведения садоводства |
| 7.1. | Дополнительные сведения об использовании земельного участка | — |
| 8. | Кадастровый или иной государственный учетный номер (инвентарный) здания, сооружения, объекта незавершенного строительства, расположенного на земельном участке | 73:24:041709:326 |
| 9. | Сведения о земельных участках (землях общего пользования, территории общего пользования), посредством которых обеспечивается доступ | — |
| 10. | Иные сведения | — |
| 4. Пояснения к сведениям об уточняемом земельном участке с кадастровым номером | | 73:24:041709:50 : |
| 1. | | — |

1. Сведения о характерных точках границ уточняемого земельного участка с кадастровым номером 73:24:041709:51 :
 Система координат МСК-73, зона 2 Зона № 2

| Обозначение характерных точек границ | Координаты, м | | | | Метод определения координат | Формулы, примененные для расчета средней квадратической погрешности определения координат характерных точек границ (Mt), с подставленными в такие формулы значениями и итоговые (вычисленные) значения Mt, м | Описание закрепления точки |
|--------------------------------------|--|---|--|--------------|-----------------------------|--|----------------------------|
| | содержатся в Едином государственном реестре недвижимости | | определены в результате выполнения комплексных кадастровых работ | | | | |
| | X | Y | X | Y | | | |
| 1 | 2 | 3 | 4 | 5 | 6 | 7 | 8 |
| н196У | — | — | 509 890,63 | 2 257 850,03 | — | Mt | — |
| н184У | — | — | 509 908,82 | 2 257 860,21 | | | |
| н186У | — | — | 509 898,95 | 2 257 880,60 | | | |
| н197У | — | — | 509 881,32 | 2 257 888,93 | | | |
| н196У | — | — | 509 890,63 | 2 257 850,03 | | | |

2. Сведения о частях границ уточняемого земельного участка с кадастровым номером 73:24:041709:51 :

| Обозначение части границ | | Горизонтальное проложение (S), м | Описание прохождения части границ | Сведения о согласовании местоположения границ (согласовано/спорное) |
|--------------------------|-------|----------------------------------|-----------------------------------|---|
| от т. | до т. | | | |
| 1 | 2 | 3 | 4 | 5 |
| н196У | н184У | 20,84 | — | согласовано |
| н184У | н186У | 22,65 | | |
| н186У | н197У | 19,50 | | |
| н197У | н196У | 40,00 | | |

3. Сведения о характеристиках уточняемого земельного участка с кадастровым номером 73:24:041709:51 :

| № п/п | Наименование характеристики земельного участка | Значение характеристики |
|-------|---|--|
| 1 | 2 | 3 |
| 1. | Адрес земельного участка | Российская Федерация, Ульяновская область, Ульяновск г, Золотая Осень снт, уч 16 |
| 1.1. | Сведения о местоположении земельного участка (при отсутствии адреса) в структурированном в соответствии с федеральной информационной адресной системой виде | — |
| 1.2. | Дополнительные сведения о местоположении земельного участка | — |

| 1 | 2 | 3 |
|------|--|--|
| 2. | Площадь земельного участка ± величина погрешности определения (вычисления) площади ($P \pm \Delta P$), м ² | 540 ± 8,00 |
| 3. | Формула, примененная для вычисления предельной погрешности определения площади земельного участка, с подставленными значениями и итоговые (вычисленные) значения | $3,5 * 0,10 * \sqrt{(540,00)} = 8$ |
| 4. | Площадь земельного участка согласно сведениям Единого государственного реестра недвижимости (Ркад), м ² | 600,00 |
| 5. | Оценка расхождения Р и Ркад ($P - P_{кад}$), м ² | 60 |
| 6. | Предельный минимальный и максимальный размеры земельного участка (Рмин и Рмакс), м ² | — — |
| 7. | Вид (виды) разрешенного использования | Для ведения гражданами садоводства и огородничества. Для ведения садоводства |
| 7.1. | Дополнительные сведения об использовании земельного участка | — |
| 8. | Кадастровый или иной государственный учетный номер (инвентарный) здания, сооружения, объекта незавершенного строительства, расположенного на земельном участке | 73:24:041709:273 |
| 9. | Сведения о земельных участках (землях общего пользования, территории общего пользования), посредством которых обеспечивается доступ | — |
| 10. | Иные сведения | — |

4. Пояснения к сведениям об уточняемом земельном участке с кадастровым номером 73:24:041709:51 :

| | |
|----|---|
| 1. | — |
|----|---|

1. Сведения о характерных точках границ уточняемого земельного участка с кадастровым номером 73:24:041709:52 :

Система координат МСК-73, зона 2 Зона № 2

| Обозначение характерных точек границ | Координаты, м | | | | Метод определения координат | Формулы, примененные для расчета средней квадратической погрешности определения координат характерных точек границ (Mt), с подставленными в такие формулы значениями и итоговые (вычисленные) значения Mt, м | Описание закрепления точки |
|--------------------------------------|--|---|--|--------------|-----------------------------|--|----------------------------|
| | содержатся в Едином государственном реестре недвижимости | | определены в результате выполнения комплексных кадастровых работ | | | | |
| | X | Y | X | Y | | | |
| 1 | 2 | 3 | 4 | 5 | 6 | 7 | 8 |
| n198У | — | — | 510 018,49 | 2 258 141,82 | — | Mt | — |

| 1 | 2 | 3 | 4 | 5 | 6 | 7 | 8 |
|-------|---|---|------------|--------------|---|----|---|
| н199У | — | — | 510 001,54 | 2 258 153,87 | — | Mt | — |
| н200У | — | — | 509 995,25 | 2 258 127,95 | | | |
| н201У | — | — | 510 005,03 | 2 258 118,54 | | | |
| н202У | — | — | 510 006,41 | 2 258 120,80 | | | |
| н203У | — | — | 510 017,65 | 2 258 140,36 | | | |
| н198У | — | — | 510 018,49 | 2 258 141,82 | | | |

2. Сведения о частях границ уточняемого земельного участка с кадастровым номером 73:24:041709:52 :

| Обозначение части границ | | Горизонтальное проложение (S), м | Описание прохождения части границ | Сведения о согласовании местоположения границ (согласовано/спорное) |
|--------------------------|-------|----------------------------------|-----------------------------------|---|
| от т. | до т. | | | |
| 1 | 2 | 3 | 4 | 5 |
| н198У | н199У | 20,80 | — | согласовано |
| н199У | н200У | 26,67 | | |
| н200У | н201У | 13,57 | | |
| н201У | н202У | 2,65 | | |
| н202У | н203У | 22,56 | | |
| н203У | н198У | 1,68 | | |

3. Сведения о характеристиках уточняемого земельного участка с кадастровым номером 73:24:041709:52 :

| № п/п | Наименование характеристики земельного участка | Значение характеристики |
|-------|--|---|
| 1 | 2 | 3 |
| 1. | Адрес земельного участка | Российская Федерация, Ульяновская область, Ульяновск г, Золотая Осень снт, уч 101 |
| 1.1. | Сведения о местоположении земельного участка (при отсутствии адреса) в структурированном в соответствии с федеральной информационной адресной системой виде | — |
| 1.2. | Дополнительные сведения о местоположении земельного участка | — |
| 2. | Площадь земельного участка ± величина погрешности определения (вычисления) площади ($P \pm \Delta P$), м ² | 436 ± 7,00 |
| 3. | Формула, примененная для вычисления предельной погрешности определения площади земельного участка, с подставленными значениями и итоговые (вычисленные) значения | $3,5*0,10*\sqrt{(436,00)} = 7$ |
| 4. | Площадь земельного участка согласно сведениям Единого государственного реестра недвижимости (Ркад), м ² | 488,00 |
| 5. | Оценка расхождения Р и Ркад ($P - P_{кад}$), м ² | 52 |

| 1 | 2 | 3 |
|------|--|--|
| 6. | Предельный минимальный и максимальный размеры земельного участка (Рмин и Рмакс), м ² | — — |
| 7. | Вид (виды) разрешенного использования | Для ведения гражданами садоводства и огородничества. Для садоводства |
| 7.1. | Дополнительные сведения об использовании земельного участка | — |
| 8. | Кадастровый или иной государственный учетный номер (инвентарный) здания, сооружения, объекта незавершенного строительства, расположенного на земельном участке | 73:24:041709:284 |
| 9. | Сведения о земельных участках (землях общего пользования, территории общего пользования), посредством которых обеспечивается доступ | — |
| 10. | Иные сведения | — |

4. Пояснения к сведениям об уточняемом земельном участке с кадастровым номером 73:24:041709:52 :

| | |
|----|---|
| 1. | — |
|----|---|

1. Сведения о характерных точках границ уточняемого земельного участка с кадастровым номером 73:24:041709:53 :

Система координат МСК-73, зона 2 Зона № 2

| Обозначение характерных точек границ | Координаты, м | | | | Метод определения координат | Формулы, примененные для расчета средней квадратической погрешности определения координат характерных точек границ (Mt), с подставленными в такие формулы значениями и итоговые (вычисленные) значения Mt, м | Описание закрепления точки |
|--------------------------------------|--|---|--|--------------|-----------------------------|--|----------------------------|
| | содержатся в Едином государственном реестре недвижимости | | определены в результате выполнения комплексных кадастровых работ | | | | |
| | X | Y | X | Y | | | |
| 1 | 2 | 3 | 4 | 5 | 6 | 7 | 8 |
| н204У | — | — | 509 826,35 | 2 258 294,40 | — | Mt | — |
| н205У | — | — | 509 841,80 | 2 258 326,91 | | | |
| н206У | — | — | 509 822,39 | 2 258 323,63 | | | |
| н207У | — | — | 509 810,62 | 2 258 307,43 | | | |
| н208У | — | — | 509 812,89 | 2 258 287,56 | | | |
| н209У | — | — | 509 817,73 | 2 258 292,24 | | | |
| н210У | — | — | 509 821,07 | 2 258 294,31 | | | |
| н204У | — | — | 509 826,35 | 2 258 294,40 | | | |

2. Сведения о частях границ уточняемого земельного участка с кадастровым номером 73:24:041709:53 :

| Обозначение части границ | | Горизонтальное проложение (S), м | Описание прохождения части границ | Сведения о согласовании местоположения границ (согласовано/спорное) |
|--------------------------|-------|----------------------------------|-----------------------------------|---|
| от т. | до т. | | | |
| 1 | 2 | 3 | 4 | 5 |
| н204У | н205У | 35,99 | — | согласовано |
| н205У | н206У | 19,69 | | |
| н206У | н207У | 20,02 | | |
| н207У | н208У | 20,00 | | |
| н208У | н209У | 6,73 | | |
| н209У | н210У | 3,93 | | |
| н210У | н204У | 5,28 | | |

3. Сведения о характеристиках уточняемого земельного участка с кадастровым номером 73:24:041709:53 :

| № п/п | Наименование характеристики земельного участка | Значение характеристики |
|-------|--|---|
| 1 | 2 | 3 |
| 1. | Адрес земельного участка | Российская Федерация, Ульяновская область, Ульяновск г, Золотая Осень снт, уч 122 |
| 1.1. | Сведения о местоположении земельного участка (при отсутствии адреса) в структурированном в соответствии с федеральной информационной адресной системой виде | — |
| 1.2. | Дополнительные сведения о местоположении земельного участка | — |
| 2. | Площадь земельного участка ± величина погрешности определения (вычисления) площади ($P \pm \Delta P$), м ² | 616 ± 9,00 |
| 3. | Формула, примененная для вычисления предельной погрешности определения площади земельного участка, с подставленными значениями и итоговые (вычисленные) значения | $3,5 * 0,10 * \sqrt{(616,00)} = 9$ |
| 4. | Площадь земельного участка согласно сведениям Единого государственного реестра недвижимости (Ркад), м ² | 631,00 |
| 5. | Оценка расхождения Р и Ркад ($P - P_{кад}$), м ² | 15 |
| 6. | Предельный минимальный и максимальный размеры земельного участка (Рмин и Рмакс), м ² | — — |
| 7. | Вид (виды) разрешенного использования | Для ведения гражданами садоводства и огородничества. Для ведения садоводства |
| 7.1. | Дополнительные сведения об использовании земельного участка | — |

| 1 | 2 | 3 |
|-----|--|---|
| 8. | Кадастровый или иной государственный учетный номер (инвентарный) здания, сооружения, объекта незавершенного строительства, расположенного на земельном участке | — |
| 9. | Сведения о земельных участках (землях общего пользования, территории общего пользования), посредством которых обеспечивается доступ | — |
| 10. | Иные сведения | — |

4. Пояснения к сведениям об уточняемом земельном участке с кадастровым номером 73:24:041709:53 :

| | |
|----|---|
| 1. | — |
|----|---|

1. Сведения о характерных точках границ уточняемого земельного участка с кадастровым номером 73:24:041709:54 :
 Система координат МСК-73, зона 2 Зона № 2

| Обозначение характерных точек границ | Координаты, м | | | | Метод определения координат | Формулы, примененные для расчета средней квадратической погрешности определения координат характерных точек границ (Mt), с подставленными в такие формулы значениями и итоговые (вычисленные) значения Mt, м | Описание закрепления точки |
|--------------------------------------|--|---|--|--------------|-----------------------------|--|----------------------------|
| | содержатся в Едином государственном реестре недвижимости | | определены в результате выполнения комплексных кадастровых работ | | | | |
| | X | Y | X | Y | | | |
| 1 | 2 | 3 | 4 | 5 | 6 | 7 | 8 |
| н211У | — | — | 509 760,69 | 2 257 899,36 | — | Mt | — |
| н212У | — | — | 509 772,71 | 2 257 912,50 | | | |
| н213У | — | — | 509 761,40 | 2 257 921,53 | | | |
| н214У | — | — | 509 756,92 | 2 257 921,61 | | | |
| н115У | — | — | 509 745,09 | 2 257 910,82 | | | |
| н211У | — | — | 509 760,69 | 2 257 899,36 | | | |

2. Сведения о частях границ уточняемого земельного участка с кадастровым номером 73:24:041709:54 :

| Обозначение части границ | | Горизонтальное проложение (S), м | Описание прохождения части границ | Сведения о согласовании местоположения границ (согласовано/спорное) |
|--------------------------|-------|----------------------------------|-----------------------------------|---|
| от т. | до т. | | | |
| 1 | 2 | 3 | 4 | 5 |
| н211У | н212У | 17,81 | — | согласовано |
| н212У | н213У | 14,47 | | |
| н213У | н214У | 4,48 | | |

| | | | | |
|-------|-------|-------|---|-------------|
| 1 | 2 | 3 | 4 | 5 |
| н214У | н115У | 16,01 | — | согласовано |
| н115У | н211У | 19,36 | — | |

3. Сведения о характеристиках уточняемого земельного участка с кадастровым номером 73:24:041709:54 :

| № п/п | Наименование характеристики земельного участка | Значение характеристики |
|-------|--|---|
| 1 | 2 | 3 |
| 1. | Адрес земельного участка | Российская Федерация, Ульяновская область, Ульяновск г, Золотая Осень снт, уч 9 |
| 1.1. | Сведения о местоположении земельного участка (при отсутствии адреса) в структурированном в соответствии с федеральной информационной адресной системой виде | — |
| 1.2. | Дополнительные сведения о местоположении земельного участка | — |
| 2. | Площадь земельного участка ± величина погрешности определения (вычисления) площади ($P \pm \Delta P$), м ² | 330 ± 6,00 |
| 3. | Формула, примененная для вычисления предельной погрешности определения площади земельного участка, с подставленными значениями и итоговые (вычисленные) значения | $3,5 * 0,10 * \sqrt{(330,00)} = 6$ |
| 4. | Площадь земельного участка согласно сведениям Единого государственного реестра недвижимости (Ркад), м ² | 303,00 |
| 5. | Оценка расхождения Р и Ркад ($P - P_{кад}$), м ² | 27 |
| 6. | Предельный минимальный и максимальный размеры земельного участка (Рмин и Рмакс), м ² | — — |
| 7. | Вид (виды) разрешенного использования | Для ведения гражданами садоводства и огородничества. Для ведения садоводства |
| 7.1. | Дополнительные сведения об использовании земельного участка | — |
| 8. | Кадастровый или иной государственный учетный номер (инвентарный) здания, сооружения, объекта незавершенного строительства, расположенного на земельном участке | — |
| 9. | Сведения о земельных участках (землях общего пользования, территории общего пользования), посредством которых обеспечивается доступ | — |
| 10. | Иные сведения | — |

4. Пояснения к сведениям об уточняемом земельном участке с кадастровым номером 73:24:041709:54 :

| | |
|----|---|
| 1. | — |
|----|---|

1. Сведения о характерных точках границ уточняемого земельного участка с кадастровым номером 73:24:041709:55 :
 Система координат МСК-73, зона 2 Зона № 2

| Обозначение характерных точек границ | Координаты, м | | | | Метод определения координат | Формулы, примененные для расчета средней квадратической погрешности определения координат характерных точек границ (Mt), с подставленными в такие формулы значениями и итоговые (вычисленные) значения Mt, м | Описание закрепления точки |
|--------------------------------------|--|---|--|--------------|-----------------------------|--|----------------------------|
| | содержатся в Едином государственном реестре недвижимости | | определены в результате выполнения комплексных кадастровых работ | | | | |
| | X | Y | X | Y | | | |
| 1 | 2 | 3 | 4 | 5 | 6 | 7 | 8 |
| н215У | — | — | 509 863,99 | 2 258 118,59 | — | Mt | — |
| н216У | — | — | 509 869,56 | 2 258 127,17 | | | |
| н217У | — | — | 509 862,76 | 2 258 130,01 | | | |
| н218У | — | — | 509 868,48 | 2 258 143,87 | | | |
| н219У | — | — | 509 862,90 | 2 258 146,58 | | | |
| н220У | — | — | 509 856,79 | 2 258 149,55 | | | |
| н221У | — | — | 509 846,99 | 2 258 147,55 | | | |
| н222У | — | — | 509 845,03 | 2 258 144,06 | | | |
| н223У | — | — | 509 847,45 | 2 258 120,89 | | | |
| н215У | — | — | 509 863,99 | 2 258 118,59 | | | |

2. Сведения о частях границ уточняемого земельного участка с кадастровым номером 73:24:041709:55 :

| Обозначение части границ | | Горизонтальное проложение (S), м | Описание прохождения части границ | Сведения о согласовании местоположения границ (согласовано/спорное) |
|--------------------------|-------|----------------------------------|-----------------------------------|---|
| от т. | до т. | | | |
| 1 | 2 | 3 | 4 | 5 |
| н215У | н216У | 10,23 | — | согласовано |
| н216У | н217У | 7,37 | | |
| н217У | н218У | 14,99 | | |
| н218У | н219У | 6,20 | | |
| н219У | н220У | 6,79 | | |
| н220У | н221У | 10,00 | | |
| н221У | н222У | 4,00 | | |
| н222У | н223У | 23,30 | | |
| н223У | н215У | 16,70 | | |

| 3. Сведения о характеристиках уточняемого земельного участка с кадастровым номером <u>73:24:041709:55</u> : | | |
|---|--|--|
| № п/п | Наименование характеристики земельного участка | Значение характеристики |
| 1 | 2 | 3 |
| 1. | Адрес земельного участка | Российская Федерация, Ульяновская область, Ульяновск г, Золотая Осень снт, уч 53 |
| 1.1. | Сведения о местоположении земельного участка (при отсутствии адреса) в структурированном в соответствии с федеральной информационной адресной системой виде | — |
| 1.2. | Дополнительные сведения о местоположении земельного участка | — |
| 2. | Площадь земельного участка ± величина погрешности определения (вычисления) площади ($P \pm \Delta P$), м ² | 562 ± 8,00 |
| 3. | Формула, примененная для вычисления предельной погрешности определения площади земельного участка, с подставленными значениями и итоговые (вычисленные) значения | $3,5*0,10*\sqrt{(562,00)} = 8$ |
| 4. | Площадь земельного участка согласно сведениям Единого государственного реестра недвижимости (Ркад), м ² | 590,00 |
| 5. | Оценка расхождения Р и Ркад ($P - P_{кад}$), м ² | 28 |
| 6. | Предельный минимальный и максимальный размеры земельного участка (Рмин и Рмакс), м ² | — — |
| 7. | Вид (виды) разрешенного использования | Для ведения гражданами садоводства и огородничества. Для ведения садоводства |
| 7.1. | Дополнительные сведения об использовании земельного участка | — |
| 8. | Кадастровый или иной государственный учетный номер (инвентарный) здания, сооружения, объекта незавершенного строительства, расположенного на земельном участке | — |
| 9. | Сведения о земельных участках (землях общего пользования, территории общего пользования), посредством которых обеспечивается доступ | — |
| 10. | Иные сведения | — |
| 4. Пояснения к сведениям об уточняемом земельном участке с кадастровым номером <u>73:24:041709:55</u> : | | |
| 1. | — | — |

1. Сведения о характерных точках границ уточняемого земельного участка с кадастровым номером 73:24:041709:56 :
 Система координат МСК-73, зона 2 Зона № 2

| Обозначение характерных точек границ | Координаты, м | | | | Метод определения координат | Формулы, примененные для расчета средней квадратической погрешности определения координат характерных точек границ (Mt), с подставленными в такие формулы значениями и итоговые (вычисленные) значения Mt, м | Описание закрепления точки |
|--------------------------------------|--|---|--|--------------|-----------------------------|--|----------------------------|
| | содержатся в Едином государственном реестре недвижимости | | определены в результате выполнения комплексных кадастровых работ | | | | |
| | X | Y | X | Y | | | |
| 1 | 2 | 3 | 4 | 5 | 6 | 7 | 8 |
| н224У | — | — | 509 928,33 | 2 257 912,05 | — | Mt | — |
| н225У | — | — | 509 942,17 | 2 257 926,74 | | | |
| н1У | — | — | 509 939,15 | 2 257 928,10 | | | |
| н4У | — | — | 509 899,79 | 2 257 945,88 | | | |
| н226У | — | — | 509 895,26 | 2 257 939,29 | | | |
| н227У | — | — | 509 903,80 | 2 257 932,27 | | | |
| н224У | — | — | 509 928,33 | 2 257 912,05 | | | |

2. Сведения о частях границ уточняемого земельного участка с кадастровым номером 73:24:041709:56 :

| Обозначение части границ | | Горизонтальное проложение (S), м | Описание прохождения части границ | Сведения о согласовании местоположения границ (согласовано/спорное) |
|--------------------------|-------|----------------------------------|-----------------------------------|---|
| от т. | до т. | | | |
| 1 | 2 | 3 | 4 | 5 |
| н224У | н225У | 20,18 | — | согласовано |
| н225У | н1У | 3,31 | | |
| н1У | н4У | 43,19 | | |
| н4У | н226У | 8,00 | | |
| н226У | н227У | 11,05 | | |
| н227У | н224У | 31,79 | | |

3. Сведения о характеристиках уточняемого земельного участка с кадастровым номером 73:24:041709:56 :

| № п/п | Наименование характеристики земельного участка | Значение характеристики |
|-------|--|-------------------------|
| 1 | 2 | 3 |
| | | |

| 1 | 2 | 3 |
|---|--|--|
| 1. | Адрес земельного участка | Российская Федерация, Ульяновская область, Ульяновск г, Золотая Осень снт, уч 35 |
| 1.1. | Сведения о местоположении земельного участка (при отсутствии адреса) в структурированном в соответствии с федеральной информационной адресной системой виде | — |
| 1.2. | Дополнительные сведения о местоположении земельного участка | — |
| 2. | Площадь земельного участка ± величина погрешности определения (вычисления) площади ($P \pm \Delta P$), м ² | 614 ± 9,00 |
| 3. | Формула, примененная для вычисления предельной погрешности определения площади земельного участка, с подставленными значениями и итоговые (вычисленные) значения | $3,5 * 0,10 * \sqrt{(614,00)} = 9$ |
| 4. | Площадь земельного участка согласно сведениям Единого государственного реестра недвижимости (Ркад), м ² | 637,00 |
| 5. | Оценка расхождения P и Ркад ($P - P_{кад}$), м ² | 23 |
| 6. | Предельный минимальный и максимальный размеры земельного участка (Рмин и Рмакс), м ² | — — |
| 7. | Вид (виды) разрешенного использования | Для ведения гражданами садоводства и огородничества. Для ведения садоводства |
| 7.1. | Дополнительные сведения об использовании земельного участка | — |
| 8. | Кадастровый или иной государственный учетный номер (инвентарный) здания, сооружения, объекта незавершенного строительства, расположенного на земельном участке | 73:24:041709:277 |
| 9. | Сведения о земельных участках (землях общего пользования, территории общего пользования), посредством которых обеспечивается доступ | — |
| 10. | Иные сведения | — |
| 4. Пояснения к сведениям об уточняемом земельном участке с кадастровым номером | | 73:24:041709:56 : |
| 1. | | — |

1. Сведения о характерных точках границ уточняемого земельного участка с кадастровым номером 73:24:041709:57 :
 Система координат МСК-73, зона 2 Зона № 2

| Обозначение характерных точек границ | Координаты, м | | | | Метод определения координат | Формулы, примененные для расчета средней квадратической погрешности определения координат характерных точек границ (Mt), с подставленными в такие формулы значениями и итоговые (вычисленные) значения Mt, м | Описание закрепления точки |
|--------------------------------------|--|---|--|--------------|-----------------------------|--|----------------------------|
| | содержатся в Едином государственном реестре недвижимости | | определены в результате выполнения комплексных кадастровых работ | | | | |
| | X | Y | X | Y | | | |
| 1 | 2 | 3 | 4 | 5 | 6 | 7 | 8 |
| н126У | — | — | 509 913,31 | 2 257 886,98 | — | Mt | — |
| н125У | — | — | 509 922,52 | 2 257 902,20 | | | |
| н228У | — | — | 509 896,55 | 2 257 923,61 | | | |
| н229У | — | — | 509 889,21 | 2 257 910,53 | | | |
| н126У | — | — | 509 913,31 | 2 257 886,98 | | | |

2. Сведения о частях границ уточняемого земельного участка с кадастровым номером 73:24:041709:57 :

| Обозначение части границ | | Горизонтальное проложение (S), м | Описание прохождения части границ | Сведения о согласовании местоположения границ (согласовано/спорное) |
|--------------------------|-------|----------------------------------|-----------------------------------|---|
| от т. | до т. | | | |
| 1 | 2 | 3 | 4 | 5 |
| н126У | н125У | 17,79 | — | согласовано |
| н125У | н228У | 33,66 | | |
| н228У | н229У | 15,00 | | |
| н229У | н126У | 33,70 | | |

3. Сведения о характеристиках уточняемого земельного участка с кадастровым номером 73:24:041709:57 :

| № п/п | Наименование характеристики земельного участка | Значение характеристики |
|-------|---|--|
| 1 | 2 | 3 |
| 1. | Адрес земельного участка | Российская Федерация, Ульяновская область, Ульяновск г, Золотая Осень снт, уч 29 |
| 1.1. | Сведения о местоположении земельного участка (при отсутствии адреса) в структурированном в соответствии с федеральной информационной адресной системой виде | — |
| 1.2. | Дополнительные сведения о местоположении земельного участка | — |

| 1 | 2 | 3 |
|------|--|--|
| 2. | Площадь земельного участка ± величина погрешности определения (вычисления) площади ($P \pm \Delta P$), м ² | 540 ± 8,00 |
| 3. | Формула, примененная для вычисления предельной погрешности определения площади земельного участка, с подставленными значениями и итоговые (вычисленные) значения | $3,5*0,10*\sqrt{(540,00)} = 8$ |
| 4. | Площадь земельного участка согласно сведениям Единого государственного реестра недвижимости (Ркад), м ² | 600,00 |
| 5. | Оценка расхождения P и Ркад ($P - P_{кад}$), м ² | 60 |
| 6. | Предельный минимальный и максимальный размеры земельного участка (Рмин и Рмакс), м ² | — — |
| 7. | Вид (виды) разрешенного использования | Для ведения гражданами садоводства и огородничества. Для ведения садоводства |
| 7.1. | Дополнительные сведения об использовании земельного участка | — |
| 8. | Кадастровый или иной государственный учетный номер (инвентарный) здания, сооружения, объекта незавершенного строительства, расположенного на земельном участке | 73:24:041709:315 |
| 9. | Сведения о земельных участках (землях общего пользования, территории общего пользования), посредством которых обеспечивается доступ | — |
| 10. | Иные сведения | — |

4. Пояснения к сведениям об уточняемом земельном участке с кадастровым номером 73:24:041709:57 :

| | |
|----|---|
| 1. | — |
|----|---|

1. Сведения о характерных точках границ уточняемого земельного участка с кадастровым номером 73:24:041709:58 :

Система координат МСК-73, зона 2 Зона № 2

| Обозначение характерных точек границ | Координаты, м | | | | Метод определения координат | Формулы, примененные для расчета средней квадратической погрешности определения координат характерных точек границ (Mt), с подставленными в такие формулы значениями и итоговые (вычисленные) значения Mt, м | Описание закрепления точки |
|--------------------------------------|--|---|--|--------------|-----------------------------|--|----------------------------|
| | содержатся в Едином государственном реестре недвижимости | | определены в результате выполнения комплексных кадастровых работ | | | | |
| | X | Y | X | Y | | | |
| 1 | 2 | 3 | 4 | 5 | 6 | 7 | 8 |
| н230У | — | — | 509 877,71 | 2 257 890,24 | — | Mt | — |

| 1 | 2 | 3 | 4 | 5 | 6 | 7 | 8 |
|-------|---|---|------------|--------------|---|----|---|
| н231У | — | — | 509 893,86 | 2 257 905,99 | — | Mt | — |
| н229У | — | — | 509 889,21 | 2 257 910,53 | | | |
| н232У | — | — | 509 865,26 | 2 257 910,91 | | | |
| н233У | — | — | 509 861,13 | 2 257 899,88 | | | |
| н234У | — | — | 509 876,61 | 2 257 890,63 | | | |
| н230У | — | — | 509 877,71 | 2 257 890,24 | | | |

2. Сведения о частях границ уточняемого земельного участка с кадастровым номером 73:24:041709:58 :

| Обозначение части границ | | Горизонтальное проложение (S), м | Описание прохождения части границ | Сведения о согласовании местоположения границ (согласовано/спорное) |
|--------------------------|-------|----------------------------------|-----------------------------------|---|
| от т. | до т. | | | |
| 1 | 2 | 3 | 4 | 5 |
| н230У | н231У | 22,56 | — | согласовано |
| н231У | н229У | 6,50 | | |
| н229У | н232У | 23,95 | | |
| н232У | н233У | 11,78 | | |
| н233У | н234У | 18,03 | | |
| н234У | н230У | 1,17 | | |

3. Сведения о характеристиках уточняемого земельного участка с кадастровым номером 73:24:041709:58 :

| № п/п | Наименование характеристики земельного участка | Значение характеристики |
|-------|--|--|
| 1 | 2 | 3 |
| 1. | Адрес земельного участка | Российская Федерация, Ульяновская область, Ульяновск г, Золотая Осень снт, уч 21 |
| 1.1. | Сведения о местоположении земельного участка (при отсутствии адреса) в структурированном в соответствии с федеральной информационной адресной системой виде | — |
| 1.2. | Дополнительные сведения о местоположении земельного участка | — |
| 2. | Площадь земельного участка ± величина погрешности определения (вычисления) площади ($P \pm \Delta P$), м ² | 432 ± 7,00 |
| 3. | Формула, примененная для вычисления предельной погрешности определения площади земельного участка, с подставленными значениями и итоговые (вычисленные) значения | $3,5 * 0,10 * \sqrt{(432,00)} = 7$ |
| 4. | Площадь земельного участка согласно сведениям Единого государственного реестра недвижимости (Ркад), м ² | 480,00 |
| 5. | Оценка расхождения Р и Ркад ($P - P_{кад}$), м ² | 48 |

| 1 | 2 | 3 |
|------|--|--|
| 6. | Предельный минимальный и максимальный размеры земельного участка (Рмин и Рмакс), м ² | — — |
| 7. | Вид (виды) разрешенного использования | Для ведения гражданами садоводства и огородничества. Для ведения садоводства |
| 7.1. | Дополнительные сведения об использовании земельного участка | — |
| 8. | Кадастровый или иной государственный учетный номер (инвентарный) здания, сооружения, объекта незавершенного строительства, расположенного на земельном участке | — |
| 9. | Сведения о земельных участках (землях общего пользования, территории общего пользования), посредством которых обеспечивается доступ | — |
| 10. | Иные сведения | — |

4. Пояснения к сведениям об уточняемом земельном участке с кадастровым номером 73:24:041709:58 :

1. —

1. Сведения о характерных точках границ уточняемого земельного участка с кадастровым номером 73:24:041709:59 :

Система координат МСК-73, зона 2 Зона № 2

| Обозначение характерных точек границ | Координаты, м | | | | Метод определения координат | Формулы, примененные для расчета средней квадратической погрешности определения координат характерных точек границ (Mt), с подставленными в такие формулы значениями и итоговые (вычисленные) значения Mt, м | Описание закрепления точки |
|--------------------------------------|--|---|--|--------------|-----------------------------|--|----------------------------|
| | содержатся в Едином государственном реестре недвижимости | | определены в результате выполнения комплексных кадастровых работ | | | | |
| | X | Y | X | Y | | | |
| 1 | 2 | 3 | 4 | 5 | 6 | 7 | 8 |
| н235У | — | — | 510 096,15 | 2 258 183,64 | — | Mt | — |
| н236У | — | — | 510 107,78 | 2 258 215,15 | | | |
| н237У | — | — | 510 097,32 | 2 258 219,52 | | | |
| н238У | — | — | 510 091,76 | 2 258 215,11 | | | |
| н239У | — | — | 510 087,39 | 2 258 215,34 | | | |
| н240У | — | — | 510 073,96 | 2 258 194,49 | | | |
| н235У | — | — | 510 096,15 | 2 258 183,64 | | | |

2. Сведения о частях границ уточняемого земельного участка с кадастровым номером 73:24:041709:59 :

| Обозначение части границ | | Горизонтальное проложение (S), м | Описание прохождения части границ | Сведения о согласовании местоположения границ (согласовано/спорное) |
|--------------------------|-------|----------------------------------|-----------------------------------|---|
| от т. | до т. | | | |
| 1 | 2 | 3 | 4 | 5 |
| н235У | н236У | 33,59 | — | согласовано |
| н236У | н237У | 11,34 | | |
| н237У | н238У | 7,10 | | |
| н238У | н239У | 4,38 | | |
| н239У | н240У | 24,80 | | |
| н240У | н235У | 24,70 | | |

3. Сведения о характеристиках уточняемого земельного участка с кадастровым номером 73:24:041709:59 :

| № п/п | Наименование характеристики земельного участка | Значение характеристики |
|-------|--|---|
| 1 | 2 | 3 |
| 1. | Адрес земельного участка | Российская Федерация, Ульяновская область, Ульяновск г, Золотая Осень снт, уч 148 |
| 1.1. | Сведения о местоположении земельного участка (при отсутствии адреса) в структурированном в соответствии с федеральной информационной адресной системой виде | — |
| 1.2. | Дополнительные сведения о местоположении земельного участка | — |
| 2. | Площадь земельного участка ± величина погрешности определения (вычисления) площади ($P \pm \Delta P$), м ² | 660 ± 9,00 |
| 3. | Формула, примененная для вычисления предельной погрешности определения площади земельного участка, с подставленными значениями и итоговые (вычисленные) значения | $3,5 * 0,10 * \sqrt{(660,00)} = 9$ |
| 4. | Площадь земельного участка согласно сведениям Единого государственного реестра недвижимости (Ркад), м ² | 600,00 |
| 5. | Оценка расхождения Р и Ркад ($P - P_{кад}$), м ² | 60 |
| 6. | Предельный минимальный и максимальный размеры земельного участка (Рмин и Рмакс), м ² | — — |
| 7. | Вид (виды) разрешенного использования | Для ведения гражданами садоводства и огородничества. Для ведения садоводства |
| 7.1. | Дополнительные сведения об использовании земельного участка | — |
| 8. | Кадастровый или иной государственный учетный номер (инвентарный) здания, сооружения, объекта незавершенного строительства, расположенного на земельном участке | — |

| | | |
|-----|---|---|
| 1 | 2 | 3 |
| 9. | Сведения о земельных участках (землях общего пользования, территории общего пользования), посредством которых обеспечивается доступ | — |
| 10. | Иные сведения | — |

4. Пояснения к сведениям об уточняемом земельном участке с кадастровым номером 73:24:041709:59 :

| | |
|----|---|
| 1. | — |
|----|---|

1. Сведения о характерных точках границ уточняемого земельного участка с кадастровым номером 73:24:041709:60 :
 Система координат МСК-73, зона 2 Зона № 2

| Обозначение характерных точек границ | Координаты, м | | | | Метод определения координат | Формулы, примененные для расчета средней квадратической погрешности определения координат характерных точек границ (Mt), с подставленными в такие формулы значениями и итоговые (вычисленные) значения Mt, м | Описание закрепления точки |
|--------------------------------------|--|---|--|--------------|-----------------------------|--|----------------------------|
| | содержатся в Едином государственном реестре недвижимости | | определены в результате выполнения комплексных кадастровых работ | | | | |
| | X | Y | X | Y | | | |
| 1 | 2 | 3 | 4 | 5 | 6 | 7 | 8 |
| н241У | — | — | 509 861,90 | 2 257 967,95 | — | Mt | — |
| н242У | — | — | 509 845,00 | 2 257 989,70 | | | |
| н243У | — | — | 509 828,75 | 2 257 979,99 | | | |
| н244У | — | — | 509 841,88 | 2 257 965,57 | | | |
| н245У | — | — | 509 847,28 | 2 257 959,63 | | | |
| н241У | — | — | 509 861,90 | 2 257 967,95 | | | |

2. Сведения о частях границ уточняемого земельного участка с кадастровым номером 73:24:041709:60 :

| Обозначение части границ | | Горизонтальное проложение (S), м | Описание прохождения части границ | Сведения о согласовании местоположения границ (согласовано/спорное) |
|--------------------------|-------|----------------------------------|-----------------------------------|---|
| от т. | до т. | | | |
| 1 | 2 | 3 | 4 | 5 |
| н241У | н242У | 27,54 | — | согласовано |
| н242У | н243У | 18,93 | | |
| н243У | н244У | 19,50 | | |
| н244У | н245У | 8,03 | | |
| н245У | н241У | 16,82 | | |

3. Сведения о характеристиках уточняемого земельного участка с кадастровым номером 73:24:041709:60 :

| № п/п | Наименование характеристики земельного участка | Значение характеристики |
|-------|--|--|
| 1 | 2 | 3 |
| 1. | Адрес земельного участка | Российская Федерация, Ульяновская область, Ульяновск г, Ленинский р-н, уч 254, с/т Золотая Осень |
| 1.1. | Сведения о местоположении земельного участка (при отсутствии адреса) в структурированном в соответствии с федеральной информационной адресной системой виде | — |
| 1.2. | Дополнительные сведения о местоположении земельного участка | — |
| 2. | Площадь земельного участка ± величина погрешности определения (вычисления) площади ($P \pm \Delta P$), м ² | 485 ± 8,00 |
| 3. | Формула, примененная для вычисления предельной погрешности определения площади земельного участка, с подставленными значениями и итоговые (вычисленные) значения | $3,5*0,10*\sqrt{(485,00)} = 8$ |
| 4. | Площадь земельного участка согласно сведениям Единого государственного реестра недвижимости (Ркад), м ² | 539,00 |
| 5. | Оценка расхождения Р и Ркад ($P - P_{кад}$), м ² | 54 |
| 6. | Предельный минимальный и максимальный размеры земельного участка (Рмин и Рмакс), м ² | — — |
| 7. | Вид (виды) разрешенного использования | Для ведения гражданами садоводства и огородничества. Для ведения садоводства |
| 7.1. | Дополнительные сведения об использовании земельного участка | — |
| 8. | Кадастровый или иной государственный учетный номер (инвентарный) здания, сооружения, объекта незавершенного строительства, расположенного на земельном участке | 73:24:041709:308 |
| 9. | Сведения о земельных участках (землях общего пользования, территории общего пользования), посредством которых обеспечивается доступ | — |
| 10. | Иные сведения | — |

4. Пояснения к сведениям об уточняемом земельном участке с кадастровым номером 73:24:041709:60 :

| | |
|----|---|
| 1. | — |
|----|---|

1. Сведения о характерных точках границ уточняемого земельного участка с кадастровым номером 73:24:041709:61 :
 Система координат МСК-73, зона 2 Зона № 2

| Обозначение характерных точек границ | Координаты, м | | | | Метод определения координат | Формулы, примененные для расчета средней квадратической погрешности определения координат характерных точек границ (Mt), с подставленными в такие формулы значениями и итоговые (вычисленные) значения Mt, м | Описание закрепления точки |
|--------------------------------------|--|---|--|--------------|-----------------------------|--|----------------------------|
| | содержатся в Едином государственном реестре недвижимости | | определены в результате выполнения комплексных кадастровых работ | | | | |
| | X | Y | X | Y | | | |
| 1 | 2 | 3 | 4 | 5 | 6 | 7 | 8 |
| н246У | — | — | 509 843,97 | 2 258 205,77 | — | Mt | — |
| н247У | — | — | 509 846,44 | 2 258 211,10 | | | |
| н248У | — | — | 509 842,81 | 2 258 212,79 | | | |
| н249У | — | — | 509 845,66 | 2 258 218,93 | | | |
| н250У | — | — | 509 823,50 | 2 258 229,19 | | | |
| н251У | — | — | 509 818,19 | 2 258 217,72 | | | |
| н246У | — | — | 509 843,97 | 2 258 205,77 | | | |

2. Сведения о частях границ уточняемого земельного участка с кадастровым номером 73:24:041709:61 :

| Обозначение части границ | | Горизонтальное проложение (S), м | Описание прохождения части границ | Сведения о согласовании местоположения границ (согласовано/спорное) |
|--------------------------|-------|----------------------------------|-----------------------------------|---|
| от т. | до т. | | | |
| 1 | 2 | 3 | 4 | 5 |
| н246У | н247У | 5,87 | — | согласовано |
| н247У | н248У | 4,00 | | |
| н248У | н249У | 6,77 | | |
| н249У | н250У | 24,42 | | |
| н250У | н251У | 12,64 | | |
| н251У | н246У | 28,41 | | |

3. Сведения о характеристиках уточняемого земельного участка с кадастровым номером 73:24:041709:61 :

| № п/п | Наименование характеристики земельного участка | Значение характеристики |
|-------|--|-------------------------|
| 1 | 2 | 3 |
| 1 | 2 | 3 |

| 1 | 2 | 3 |
|---|--|--|
| 1. | Адрес земельного участка | Российская Федерация, Ульяновская область, Ульяновск г, Золотая Осень снт, уч 91 |
| 1.1. | Сведения о местоположении земельного участка (при отсутствии адреса) в структурированном в соответствии с федеральной информационной адресной системой виде | — |
| 1.2. | Дополнительные сведения о местоположении земельного участка | — |
| 2. | Площадь земельного участка ± величина погрешности определения (вычисления) площади ($P \pm \Delta P$), м ² | 332 ± 6,00 |
| 3. | Формула, примененная для вычисления предельной погрешности определения площади земельного участка, с подставленными значениями и итоговые (вычисленные) значения | $3,5 * 0,10 * \sqrt{(332,00)} = 6$ |
| 4. | Площадь земельного участка согласно сведениям Единого государственного реестра недвижимости (Ркад), м ² | 363,00 |
| 5. | Оценка расхождения Р и Ркад ($P - P_{кад}$), м ² | 31 |
| 6. | Предельный минимальный и максимальный размеры земельного участка ($P_{мин}$ и $P_{макс}$), м ² | — — |
| 7. | Вид (виды) разрешенного использования | Для ведения гражданами садоводства и огородничества. Для ведения садоводства |
| 7.1. | Дополнительные сведения об использовании земельного участка | — |
| 8. | Кадастровый или иной государственный учетный номер (инвентарный) здания, сооружения, объекта незавершенного строительства, расположенного на земельном участке | — |
| 9. | Сведения о земельных участках (землях общего пользования, территории общего пользования), посредством которых обеспечивается доступ | — |
| 10. | Иные сведения | — |
| 4. Пояснения к сведениям об уточняемом земельном участке с кадастровым номером | | 73:24:041709:61 : |
| 1. | — | — |

1. Сведения о характерных точках границ уточняемого земельного участка с кадастровым номером 73:24:041709:62 :
 Система координат МСК-73, зона 2 Зона № 2

| Обозначение характерных точек границ | Координаты, м | | | | Метод определения координат | Формулы, примененные для расчета средней квадратической погрешности определения координат характерных точек границ (Mt), с подставленными в такие формулы значениями и итоговые (вычисленные) значения Mt, м | Описание закрепления точки |
|--------------------------------------|--|---|--|--------------|-----------------------------|--|----------------------------|
| | содержатся в Едином государственном реестре недвижимости | | определены в результате выполнения комплексных кадастровых работ | | | | |
| | X | Y | X | Y | | | |
| 1 | 2 | 3 | 4 | 5 | 6 | 7 | 8 |
| н252У | — | — | 509 933,17 | 2 258 206,86 | — | Mt | — |
| н253У | — | — | 509 926,33 | 2 258 192,67 | | | |
| н254У | — | — | 509 944,94 | 2 258 183,71 | | | |
| н255У | — | — | 509 951,78 | 2 258 197,90 | | | |
| н252У | — | — | 509 933,17 | 2 258 206,86 | | | |

2. Сведения о частях границ уточняемого земельного участка с кадастровым номером 73:24:041709:62 :

| Обозначение части границ | | Горизонтальное проложение (S), м | Описание прохождения части границ | Сведения о согласовании местоположения границ (согласовано/спорное) |
|--------------------------|-------|----------------------------------|-----------------------------------|---|
| от т. | до т. | | | |
| 1 | 2 | 3 | 4 | 5 |
| н252У | н253У | 15,75 | — | согласовано |
| н253У | н254У | 20,65 | | |
| н254У | н255У | 15,75 | | |
| н255У | н252У | 20,65 | | |

3. Сведения о характеристиках уточняемого земельного участка с кадастровым номером 73:24:041709:62 :

| № п/п | Наименование характеристики земельного участка | Значение характеристики |
|-------|---|---|
| 1 | 2 | 3 |
| 1. | Адрес земельного участка | Российская Федерация, Ульяновская область, Ульяновск г, Золотая Осень снт, уч 111 А |
| 1.1. | Сведения о местоположении земельного участка (при отсутствии адреса) в структурированном в соответствии с федеральной информационной адресной системой виде | — |
| 1.2. | Дополнительные сведения о местоположении земельного участка | — |

| 1 | 2 | 3 |
|------|--|--|
| 2. | Площадь земельного участка ± величина погрешности определения (вычисления) площади ($P \pm \Delta P$), м ² | 325 ± 6,00 |
| 3. | Формула, примененная для вычисления предельной погрешности определения площади земельного участка, с подставленными значениями и итоговые (вычисленные) значения | $3,5*0,10*\sqrt{(325,00)} = 6$ |
| 4. | Площадь земельного участка согласно сведениям Единого государственного реестра недвижимости (Ркад), м ² | 350,00 |
| 5. | Оценка расхождения P и Ркад ($P - P_{кад}$), м ² | 25 |
| 6. | Предельный минимальный и максимальный размеры земельного участка (Рмин и Рмакс), м ² | — — |
| 7. | Вид (виды) разрешенного использования | Для ведения гражданами садоводства и огородничества. Для ведения садоводства |
| 7.1. | Дополнительные сведения об использовании земельного участка | — |
| 8. | Кадастровый или иной государственный учетный номер (инвентарный) здания, сооружения, объекта незавершенного строительства, расположенного на земельном участке | 73:24:041709:299 |
| 9. | Сведения о земельных участках (землях общего пользования, территории общего пользования), посредством которых обеспечивается доступ | — |
| 10. | Иные сведения | — |

4. Пояснения к сведениям об уточняемом земельном участке с кадастровым номером 73:24:041709:62 :

| | |
|----|---|
| 1. | — |
|----|---|

1. Сведения о характерных точках границ уточняемого земельного участка с кадастровым номером 73:24:041709:63 :

Система координат МСК-73, зона 2 Зона № 2

| Обозначение характерных точек границ | Координаты, м | | | | Метод определения координат | Формулы, примененные для расчета средней квадратической погрешности определения координат характерных точек границ (Mt), с подставленными в такие формулы значениями и итоговые (вычисленные) значения Mt, м | Описание закрепления точки |
|--------------------------------------|--|---|--|--------------|-----------------------------|--|----------------------------|
| | содержатся в Едином государственном реестре недвижимости | | определены в результате выполнения комплексных кадастровых работ | | | | |
| | X | Y | X | Y | | | |
| 1 | 2 | 3 | 4 | 5 | 6 | 7 | 8 |
| н256У | — | — | 510 064,84 | 2 258 143,52 | — | Mt | — |

| 1 | 2 | 3 | 4 | 5 | 6 | 7 | 8 |
|-------|---|---|------------|--------------|---|----|---|
| н257У | — | — | 510 044,85 | 2 258 103,38 | — | Mt | — |
| н258У | — | — | 510 056,36 | 2 258 093,52 | | | |
| н259У | — | — | 510 076,35 | 2 258 133,66 | | | |
| н256У | — | — | 510 064,84 | 2 258 143,52 | | | |

2. Сведения о частях границ уточняемого земельного участка с кадастровым номером 73:24:041709:63 :

| Обозначение части границ | | Горизонтальное проложение (S), м | Описание прохождения части границ | Сведения о согласовании местоположения границ (согласовано/спорное) |
|--------------------------|-------|----------------------------------|-----------------------------------|---|
| от т. | до т. | | | |
| 1 | 2 | 3 | 4 | 5 |
| н256У | н257У | 44,84 | — | согласовано |
| н257У | н258У | 15,16 | | |
| н258У | н259У | 44,84 | | |
| н259У | н256У | 15,16 | | |

3. Сведения о характеристиках уточняемого земельного участка с кадастровым номером 73:24:041709:63 :

| № п/п | Наименование характеристики земельного участка | Значение характеристики |
|-------|--|---|
| 1 | 2 | 3 |
| 1. | Адрес земельного участка | Российская Федерация, Ульяновская область, Ульяновск г, Золотая Осень снт, уч 118 |
| 1.1. | Сведения о местоположении земельного участка (при отсутствии адреса) в структурированном в соответствии с федеральной информационной адресной системой виде | — |
| 1.2. | Дополнительные сведения о местоположении земельного участка | — |
| 2. | Площадь земельного участка ± величина погрешности определения (вычисления) площади ($P \pm \Delta P$), м ² | 659 ± 9,00 |
| 3. | Формула, примененная для вычисления предельной погрешности определения площади земельного участка, с подставленными значениями и итоговые (вычисленные) значения | $3,5*0,10*\sqrt{(659,00)} = 9$ |
| 4. | Площадь земельного участка согласно сведениям Единого государственного реестра недвижимости (Ркад), м ² | 659,00 |
| 5. | Оценка расхождения Р и Ркад ($P - P_{кад}$), м ² | 0 |
| 6. | Предельный минимальный и максимальный размеры земельного участка (Рмин и Рмакс), м ² | — — |
| 7. | Вид (виды) разрешенного использования | Для ведения гражданами садоводства и огородничества. Для ведения садоводства |
| 7.1. | Дополнительные сведения об использовании земельного участка | — |

| 1 | 2 | 3 |
|-----|--|------------------|
| 8. | Кадастровый или иной государственный учетный номер (инвентарный) здания, сооружения, объекта незавершенного строительства, расположенного на земельном участке | 73:24:041709:329 |
| 9. | Сведения о земельных участках (землях общего пользования, территории общего пользования), посредством которых обеспечивается доступ | — |
| 10. | Иные сведения | — |

4. Пояснения к сведениям об уточняемом земельном участке с кадастровым номером 73:24:041709:63 :

| | |
|----|---|
| 1. | — |
|----|---|

1. Сведения о характерных точках границ уточняемого земельного участка с кадастровым номером 73:24:041709:64 :
 Система координат МСК-73, зона 2 Зона № 2

| Обозначение характерных точек границ | Координаты, м | | | | Метод определения координат | Формулы, примененные для расчета средней квадратической погрешности определения координат характерных точек границ (Mt), с подставленными в такие формулы значениями и итоговые (вычисленные) значения Mt, м | Описание закрепления точки |
|--------------------------------------|--|---|--|--------------|-----------------------------|--|----------------------------|
| | содержатся в Едином государственном реестре недвижимости | | определены в результате выполнения комплексных кадастровых работ | | | | |
| | X | Y | X | Y | | | |
| 1 | 2 | 3 | 4 | 5 | 6 | 7 | 8 |
| н260У | — | — | 509 885,88 | 2 258 205,88 | — | Mt | — |
| н261У | — | — | 509 898,82 | 2 258 232,51 | | | |
| н262У | — | — | 509 880,67 | 2 258 241,38 | | | |
| н263У | — | — | 509 870,90 | 2 258 219,08 | | | |
| н260У | — | — | 509 885,88 | 2 258 205,88 | | | |

2. Сведения о частях границ уточняемого земельного участка с кадастровым номером 73:24:041709:64 :

| Обозначение части границ | | Горизонтальное проложение (S), м | Описание прохождения части границ | Сведения о согласовании местоположения границ (согласовано/спорное) |
|--------------------------|-------|----------------------------------|-----------------------------------|---|
| от т. | до т. | | | |
| 1 | 2 | 3 | 4 | 5 |
| н260У | н261У | 29,61 | — | согласовано |
| н261У | н262У | 20,20 | | |
| н262У | н263У | 24,35 | | |
| н263У | н260У | 19,97 | | |

3. Сведения о характеристиках уточняемого земельного участка с кадастровым номером 73:24:041709:64 :

| № п/п | Наименование характеристики земельного участка | Значение характеристики |
|-------|--|--|
| 1 | 2 | 3 |
| 1. | Адрес земельного участка | Российская Федерация, Ульяновская область, Ульяновск г, Золотая Осень снт, уч 95 |
| 1.1. | Сведения о местоположении земельного участка (при отсутствии адреса) в структурированном в соответствии с федеральной информационной адресной системой виде | — |
| 1.2. | Дополнительные сведения о местоположении земельного участка | — |
| 2. | Площадь земельного участка ± величина погрешности определения (вычисления) площади ($P \pm \Delta P$), м ² | 531 ± 8,00 |
| 3. | Формула, примененная для вычисления предельной погрешности определения площади земельного участка, с подставленными значениями и итоговые (вычисленные) значения | $3,5*0,10*\sqrt{(531,00)} = 8$ |
| 4. | Площадь земельного участка согласно сведениям Единого государственного реестра недвижимости (Ркад), м ² | 550,00 |
| 5. | Оценка расхождения Р и Ркад ($P - P_{кад}$), м ² | 19 |
| 6. | Предельный минимальный и максимальный размеры земельного участка (Рмин и Рмакс), м ² | — — |
| 7. | Вид (виды) разрешенного использования | Для ведения гражданами садоводства и огородничества. Для ведения садоводства |
| 7.1. | Дополнительные сведения об использовании земельного участка | — |
| 8. | Кадастровый или иной государственный учетный номер (инвентарный) здания, сооружения, объекта незавершенного строительства, расположенного на земельном участке | — |
| 9. | Сведения о земельных участках (землях общего пользования, территории общего пользования), посредством которых обеспечивается доступ | — |
| 10. | Иные сведения | — |

4. Пояснения к сведениям об уточняемом земельном участке с кадастровым номером 73:24:041709:64 :

| | |
|----|---|
| 1. | — |
|----|---|

1. Сведения о характерных точках границ уточняемого земельного участка с кадастровым номером 73:24:041709:65 :
 Система координат МСК-73, зона 2 Зона № 2

| Обозначение характерных точек границ | Координаты, м | | | | Метод определения координат | Формулы, примененные для расчета средней квадратической погрешности определения координат характерных точек границ (Mt), с подставленными в такие формулы значениями и итоговые (вычисленные) значения Mt, м | Описание закрепления точки |
|--------------------------------------|--|---|--|--------------|-----------------------------|--|----------------------------|
| | содержатся в Едином государственном реестре недвижимости | | определены в результате выполнения комплексных кадастровых работ | | | | |
| | X | Y | X | Y | | | |
| 1 | 2 | 3 | 4 | 5 | 6 | 7 | 8 |
| н59У | — | — | 509 953,49 | 2 258 145,04 | — | Mt | — |
| н264У | — | — | 509 963,39 | 2 258 173,90 | | | |
| н265У | — | — | 509 936,13 | 2 258 187,13 | | | |
| н266У | — | — | 509 930,27 | 2 258 164,81 | | | |
| н60У | — | — | 509 931,85 | 2 258 159,63 | | | |
| н59У | — | — | 509 953,49 | 2 258 145,04 | | | |

2. Сведения о частях границ уточняемого земельного участка с кадастровым номером 73:24:041709:65 :

| Обозначение части границ | | Горизонтальное проложение (S), м | Описание прохождения части границ | Сведения о согласовании местоположения границ (согласовано/спорное) |
|--------------------------|-------|----------------------------------|-----------------------------------|---|
| от т. | до т. | | | |
| 1 | 2 | 3 | 4 | 5 |
| н59У | н264У | 30,51 | — | согласовано |
| н264У | н265У | 30,30 | | |
| н265У | н266У | 23,08 | | |
| н266У | н60У | 5,42 | | |
| н60У | н59У | 26,10 | | |

3. Сведения о характеристиках уточняемого земельного участка с кадастровым номером 73:24:041709:65 :

| № п/п | Наименование характеристики земельного участка | Значение характеристики |
|-------|--|-------------------------|
| 1 | 2 | 3 |
| 1 | 2 | 3 |

| 1 | 2 | 3 |
|---|--|--|
| 1. | Адрес земельного участка | Российская Федерация, Ульяновская область, Ульяновск г, Золотая Осень снт, уч 98 |
| 1.1. | Сведения о местоположении земельного участка (при отсутствии адреса) в структурированном в соответствии с федеральной информационной адресной системой виде | — |
| 1.2. | Дополнительные сведения о местоположении земельного участка | — |
| 2. | Площадь земельного участка ± величина погрешности определения (вычисления) площади ($P \pm \Delta P$), м ² | 820 ± 10,00 |
| 3. | Формула, примененная для вычисления предельной погрешности определения площади земельного участка, с подставленными значениями и итоговые (вычисленные) значения | $3,5*0,10*\sqrt{(820,00)} = 10$ |
| 4. | Площадь земельного участка согласно сведениям Единого государственного реестра недвижимости (Ркад), м ² | 780,00 |
| 5. | Оценка расхождения Р и Ркад ($P - P_{кад}$), м ² | 40 |
| 6. | Предельный минимальный и максимальный размеры земельного участка ($P_{мин}$ и $P_{макс}$), м ² | — — |
| 7. | Вид (виды) разрешенного использования | Для ведения гражданами садоводства и огородничества. Для ведения садоводства |
| 7.1. | Дополнительные сведения об использовании земельного участка | — |
| 8. | Кадастровый или иной государственный учетный номер (инвентарный) здания, сооружения, объекта незавершенного строительства, расположенного на земельном участке | 73:24:041709:306 |
| 9. | Сведения о земельных участках (землях общего пользования, территории общего пользования), посредством которых обеспечивается доступ | — |
| 10. | Иные сведения | — |
| 4. Пояснения к сведениям об уточняемом земельном участке с кадастровым номером | | 73:24:041709:65 : |
| 1. | — | — |

1. Сведения о характерных точках границ уточняемого земельного участка с кадастровым номером 73:24:041709:66 :
 Система координат МСК-73, зона 2 Зона № 2

| Обозначение характерных точек границ | Координаты, м | | | | Метод определения координат | Формулы, примененные для расчета средней квадратической погрешности определения координат характерных точек границ (Mt), с подставленными в такие формулы значениями и итоговые (вычисленные) значения Mt, м | Описание закрепления точки |
|--------------------------------------|--|---|--|--------------|-----------------------------|--|----------------------------|
| | содержатся в Едином государственном реестре недвижимости | | определены в результате выполнения комплексных кадастровых работ | | | | |
| | X | Y | X | Y | | | |
| 1 | 2 | 3 | 4 | 5 | 6 | 7 | 8 |
| н160У | — | — | 510 018,48 | 2 258 025,08 | — | Mt | — |
| н267У | — | — | 510 025,84 | 2 258 024,79 | | | |
| н192У | — | — | 510 043,70 | 2 258 024,01 | | | |
| н195У | — | — | 510 043,58 | 2 258 049,58 | | | |
| н268У | — | — | 510 037,55 | 2 258 054,05 | | | |
| н161У | — | — | 510 020,25 | 2 258 053,71 | | | |
| н160У | — | — | 510 018,48 | 2 258 025,08 | | | |

2. Сведения о частях границ уточняемого земельного участка с кадастровым номером 73:24:041709:66 :

| Обозначение части границ | | Горизонтальное проложение (S), м | Описание прохождения части границ | Сведения о согласовании местоположения границ (согласовано/спорное) |
|--------------------------|-------|----------------------------------|-----------------------------------|---|
| от т. | до т. | | | |
| 1 | 2 | 3 | 4 | 5 |
| н160У | н267У | 7,37 | — | согласовано |
| н267У | н192У | 17,88 | | |
| н192У | н195У | 25,57 | | |
| н195У | н268У | 7,51 | | |
| н268У | н161У | 17,30 | | |
| н161У | н160У | 28,68 | | |

3. Сведения о характеристиках уточняемого земельного участка с кадастровым номером 73:24:041709:66 :

| № п/п | Наименование характеристики земельного участка | Значение характеристики |
|-------|--|-------------------------|
| 1 | 2 | 3 |
| | | |

| 1 | 2 | 3 |
|---|--|--|
| 1. | Адрес земельного участка | Российская Федерация, Ульяновская область, Ульяновск г, Золотая Осень снт, уч 70 |
| 1.1. | Сведения о местоположении земельного участка (при отсутствии адреса) в структурированном в соответствии с федеральной информационной адресной системой виде | — |
| 1.2. | Дополнительные сведения о местоположении земельного участка | — |
| 2. | Площадь земельного участка ± величина погрешности определения (вычисления) площади ($P \pm \Delta P$), м ² | 699 ± 9,00 |
| 3. | Формула, примененная для вычисления предельной погрешности определения площади земельного участка, с подставленными значениями и итоговые (вычисленные) значения | $3,5 * 0,10 * \sqrt{(699,00)} = 9$ |
| 4. | Площадь земельного участка согласно сведениям Единого государственного реестра недвижимости (Ркад), м ² | 650,00 |
| 5. | Оценка расхождения Р и Ркад ($P - P_{кад}$), м ² | 49 |
| 6. | Предельный минимальный и максимальный размеры земельного участка (Рмин и Рмакс), м ² | — — |
| 7. | Вид (виды) разрешенного использования | Для ведения гражданами садоводства и огородничества. Для ведения садоводства |
| 7.1. | Дополнительные сведения об использовании земельного участка | — |
| 8. | Кадастровый или иной государственный учетный номер (инвентарный) здания, сооружения, объекта незавершенного строительства, расположенного на земельном участке | — |
| 9. | Сведения о земельных участках (землях общего пользования, территории общего пользования), посредством которых обеспечивается доступ | — |
| 10. | Иные сведения | — |
| 4. Пояснения к сведениям об уточняемом земельном участке с кадастровым номером | | 73:24:041709:66 : |
| 1. | — | — |

1. Сведения о характерных точках границ уточняемого земельного участка с кадастровым номером 73:24:041709:68 :
 Система координат МСК-73, зона 2 Зона № 2

| Обозначение характерных точек границ | Координаты, м | | | | Метод определения координат | Формулы, примененные для расчета средней квадратической погрешности определения координат характерных точек границ (Mt), с подставленными в такие формулы значениями и итоговые (вычисленные) значения Mt, м | Описание закрепления точки |
|--------------------------------------|--|---|--|--------------|-----------------------------|--|----------------------------|
| | содержатся в Едином государственном реестре недвижимости | | определены в результате выполнения комплексных кадастровых работ | | | | |
| | X | Y | X | Y | | | |
| 1 | 2 | 3 | 4 | 5 | 6 | 7 | 8 |
| н269У | — | — | 509 835,43 | 2 258 030,24 | — | Mt | — |
| н270У | — | — | 509 832,44 | 2 258 031,21 | | | |
| н271У | — | — | 509 830,89 | 2 258 026,45 | | | |
| н272У | — | — | 509 842,41 | 2 258 017,84 | | | |
| н273У | — | — | 509 851,41 | 2 258 011,14 | | | |
| н274У | — | — | 509 860,62 | 2 258 023,48 | | | |
| н275У | — | — | 509 840,72 | 2 258 038,11 | | | |
| н269У | — | — | 509 835,43 | 2 258 030,24 | | | |

2. Сведения о частях границ уточняемого земельного участка с кадастровым номером 73:24:041709:68 :

| Обозначение части границ | | Горизонтальное проложение (S), м | Описание прохождения части границ | Сведения о согласовании местоположения границ (согласовано/спорное) |
|--------------------------|-------|----------------------------------|-----------------------------------|---|
| от т. | до т. | | | |
| 1 | 2 | 3 | 4 | 5 |
| н269У | н270У | 3,14 | — | согласовано |
| н270У | н271У | 5,01 | | |
| н271У | н272У | 14,38 | | |
| н272У | н273У | 11,22 | | |
| н273У | н274У | 15,40 | | |
| н274У | н275У | 24,70 | | |
| н275У | н269У | 9,48 | | |

3. Сведения о характеристиках уточняемого земельного участка с кадастровым номером 73:24:041709:68 :

| № п/п | Наименование характеристики земельного участка | Значение характеристики |
|-------|--|-------------------------|
| 1 | 2 | 3 |
| 1 | 2 | 3 |

| 1 | 2 | 3 |
|---|--|--|
| 1. | Адрес земельного участка | Российская Федерация, Ульяновская область, Ульяновск г, Золотая Осень снт, уч 27 |
| 1.1. | Сведения о местоположении земельного участка (при отсутствии адреса) в структурированном в соответствии с федеральной информационной адресной системой виде | — |
| 1.2. | Дополнительные сведения о местоположении земельного участка | — |
| 2. | Площадь земельного участка ± величина погрешности определения (вычисления) площади ($P \pm \Delta P$), м ² | 385 ± 7,00 |
| 3. | Формула, примененная для вычисления предельной погрешности определения площади земельного участка, с подставленными значениями и итоговые (вычисленные) значения | $3,5 * 0,10 * \sqrt{(385,00)} = 7$ |
| 4. | Площадь земельного участка согласно сведениям Единого государственного реестра недвижимости (Ркад), м ² | 350,00 |
| 5. | Оценка расхождения Р и Ркад ($P - P_{кад}$), м ² | 35 |
| 6. | Предельный минимальный и максимальный размеры земельного участка (Рмин и Рмакс), м ² | — — |
| 7. | Вид (виды) разрешенного использования | Для ведения гражданами садоводства и огородничества. Для ведения садоводства |
| 7.1. | Дополнительные сведения об использовании земельного участка | — |
| 8. | Кадастровый или иной государственный учетный номер (инвентарный) здания, сооружения, объекта незавершенного строительства, расположенного на земельном участке | 73:24:041709:357 |
| 9. | Сведения о земельных участках (землях общего пользования, территории общего пользования), посредством которых обеспечивается доступ | — |
| 10. | Иные сведения | — |
| 4. Пояснения к сведениям об уточняемом земельном участке с кадастровым номером | | 73:24:041709:68 : |
| 1. | — | — |

1. Сведения о характерных точках границ уточняемого земельного участка с кадастровым номером 73:24:041709:69 :
 Система координат МСК-73, зона 2 Зона № 2

| Обозначение характерных точек границ | Координаты, м | | | | Метод определения координат | Формулы, примененные для расчета средней квадратической погрешности определения координат характерных точек границ (Mt), с подставленными в такие формулы значениями и итоговые (вычисленные) значения Mt, м | Описание закрепления точки |
|--------------------------------------|--|---|--|--------------|-----------------------------|--|----------------------------|
| | содержатся в Едином государственном реестре недвижимости | | определены в результате выполнения комплексных кадастровых работ | | | | |
| | X | Y | X | Y | | | |
| 1 | 2 | 3 | 4 | 5 | 6 | 7 | 8 |
| н276У | — | — | 509 818,22 | 2 258 039,68 | — | Mt | — |
| н277У | — | — | 509 820,01 | 2 258 043,11 | | | |
| н278У | — | — | 509 830,26 | 2 258 062,78 | | | |
| н279У | — | — | 509 807,16 | 2 258 070,21 | | | |
| н280У | — | — | 509 797,66 | 2 258 045,92 | | | |
| н276У | — | — | 509 818,22 | 2 258 039,68 | | | |

2. Сведения о частях границ уточняемого земельного участка с кадастровым номером 73:24:041709:69 :

| Обозначение части границ | | Горизонтальное проложение (S), м | Описание прохождения части границ | Сведения о согласовании местоположения границ (согласовано/спорное) |
|--------------------------|-------|----------------------------------|-----------------------------------|---|
| от т. | до т. | | | |
| 1 | 2 | 3 | 4 | 5 |
| н276У | н277У | 3,87 | — | согласовано |
| н277У | н278У | 22,18 | | |
| н278У | н279У | 24,27 | | |
| н279У | н280У | 26,08 | | |
| н280У | н276У | 21,49 | | |

3. Сведения о характеристиках уточняемого земельного участка с кадастровым номером 73:24:041709:69 :

| № п/п | Наименование характеристики земельного участка | Значение характеристики |
|-------|--|-------------------------|
| 1 | 2 | 3 |
| 1 | 2 | 3 |

| 1 | 2 | 3 |
|---|--|--|
| 1. | Адрес земельного участка | Российская Федерация, Ульяновская область, Ульяновск г, Золотая Осень снт, уч 44 |
| 1.1. | Сведения о местоположении земельного участка (при отсутствии адреса) в структурированном в соответствии с федеральной информационной адресной системой виде | — |
| 1.2. | Дополнительные сведения о местоположении земельного участка | — |
| 2. | Площадь земельного участка ± величина погрешности определения (вычисления) площади ($P \pm \Delta P$), м ² | 591 ± 9,00 |
| 3. | Формула, примененная для вычисления предельной погрешности определения площади земельного участка, с подставленными значениями и итоговые (вычисленные) значения | $3,5 * 0,10 * \sqrt{(591,00)} = 9$ |
| 4. | Площадь земельного участка согласно сведениям Единого государственного реестра недвижимости (Ркад), м ² | 600,00 |
| 5. | Оценка расхождения Р и Ркад ($P - P_{кад}$), м ² | 9 |
| 6. | Предельный минимальный и максимальный размеры земельного участка (Рмин и Рмакс), м ² | — — |
| 7. | Вид (виды) разрешенного использования | Для ведения гражданами садоводства и огородничества. Для ведения садоводства |
| 7.1. | Дополнительные сведения об использовании земельного участка | — |
| 8. | Кадастровый или иной государственный учетный номер (инвентарный) здания, сооружения, объекта незавершенного строительства, расположенного на земельном участке | 73:24:041709:318 |
| 9. | Сведения о земельных участках (землях общего пользования, территории общего пользования), посредством которых обеспечивается доступ | — |
| 10. | Иные сведения | — |
| 4. Пояснения к сведениям об уточняемом земельном участке с кадастровым номером | | 73:24:041709:69 : |
| 1. | — | — |

1. Сведения о характерных точках границ уточняемого земельного участка с кадастровым номером 73:24:041709:70 :
 Система координат МСК-73, зона 2 Зона № 2

| Обозначение характерных точек границ | Координаты, м | | | | Метод определения координат | Формулы, примененные для расчета средней квадратической погрешности определения координат характерных точек границ (Mt), с подставленными в такие формулы значениями и итоговые (вычисленные) значения Mt, м | Описание закрепления точки |
|--------------------------------------|--|---|--|--------------|-----------------------------|--|----------------------------|
| | содержатся в Едином государственном реестре недвижимости | | определены в результате выполнения комплексных кадастровых работ | | | | |
| | X | Y | X | Y | | | |
| 1 | 2 | 3 | 4 | 5 | 6 | 7 | 8 |
| н277У | — | — | 509 820,01 | 2 258 043,11 | — | Mt | — |
| н270У | — | — | 509 832,44 | 2 258 031,21 | | | |
| н269У | — | — | 509 835,43 | 2 258 030,24 | | | |
| н275У | — | — | 509 840,72 | 2 258 038,11 | | | |
| н281У | — | — | 509 854,25 | 2 258 060,11 | | | |
| н282У | — | — | 509 834,95 | 2 258 071,76 | | | |
| н283У | — | — | 509 833,02 | 2 258 068,06 | | | |
| н278У | — | — | 509 830,26 | 2 258 062,78 | | | |
| н277У | — | — | 509 820,01 | 2 258 043,11 | | | |

2. Сведения о частях границ уточняемого земельного участка с кадастровым номером 73:24:041709:70 :

| Обозначение части границ | | Горизонтальное проложение (S), м | Описание прохождения части границ | Сведения о согласовании местоположения границ (согласовано/спорное) |
|--------------------------|-------|----------------------------------|-----------------------------------|---|
| от т. | до т. | | | |
| 1 | 2 | 3 | 4 | 5 |
| н277У | н270У | 17,21 | — | согласовано |
| н270У | н269У | 3,14 | | |
| н269У | н275У | 9,48 | | |
| н275У | н281У | 25,83 | | |
| н281У | н282У | 22,54 | | |
| н282У | н283У | 4,17 | | |
| н283У | н278У | 5,96 | | |
| н278У | н277У | 22,18 | | |

3. Сведения о характеристиках уточняемого земельного участка с кадастровым номером 73:24:041709:70 :

| № п/п | Наименование характеристики земельного участка | Значение характеристики |
|-------|--|-------------------------|
|-------|--|-------------------------|

| 1 | 2 | 3 |
|---|--|--|
| 1. | Адрес земельного участка | Российская Федерация, Ульяновская область, Ульяновск г, Золотая Осень снт, уч 43 |
| 1.1. | Сведения о местоположении земельного участка (при отсутствии адреса) в структурированном в соответствии с федеральной информационной адресной системой виде | — |
| 1.2. | Дополнительные сведения о местоположении земельного участка | — |
| 2. | Площадь земельного участка ± величина погрешности определения (вычисления) площади ($P \pm \Delta P$), м ² | 732 ± 9,00 |
| 3. | Формула, примененная для вычисления предельной погрешности определения площади земельного участка, с подставленными значениями и итоговые (вычисленные) значения | $3,5 * 0,10 * \sqrt{(732,00)} = 9$ |
| 4. | Площадь земельного участка согласно сведениям Единого государственного реестра недвижимости (Ркад), м ² | 800,00 |
| 5. | Оценка расхождения P и Ркад ($P - P_{кад}$), м ² | 68 |
| 6. | Предельный минимальный и максимальный размеры земельного участка (Рмин и Рмакс), м ² | — — |
| 7. | Вид (виды) разрешенного использования | Для ведения гражданами садоводства и огородничества. Для ведения садоводства |
| 7.1. | Дополнительные сведения об использовании земельного участка | — |
| 8. | Кадастровый или иной государственный учетный номер (инвентарный) здания, сооружения, объекта незавершенного строительства, расположенного на земельном участке | 73:24:041709:345 |
| 9. | Сведения о земельных участках (землях общего пользования, территории общего пользования), посредством которых обеспечивается доступ | — |
| 10. | Иные сведения | — |
| 4. Пояснения к сведениям об уточняемом земельном участке с кадастровым номером | | 73:24:041709:70 : |
| 1. | — | — |

1. Сведения о характерных точках границ уточняемого земельного участка с кадастровым номером 73:24:041709:71 :
 Система координат МСК-73, зона 2 Зона № 2

| Обозначение характерных точек границ | Координаты, м | | | | Метод определения координат | Формулы, примененные для расчета средней квадратической погрешности определения координат характерных точек границ (Mt), с подставленными в такие формулы значениями и итоговые (вычисленные) значения Mt, м | Описание закрепления точки |
|--------------------------------------|--|---|--|--------------|-----------------------------|--|----------------------------|
| | содержатся в Едином государственном реестре недвижимости | | определены в результате выполнения комплексных кадастровых работ | | | | |
| | X | Y | X | Y | | | |
| 1 | 2 | 3 | 4 | 5 | 6 | 7 | 8 |
| н284У | — | — | 509 801,88 | 2 258 000,90 | — | Mt | — |
| н285У | — | — | 509 839,62 | 2 257 989,43 | | | |
| н286У | — | — | 509 847,13 | 2 257 994,25 | | | |
| н287У | — | — | 509 830,95 | 2 258 001,49 | | | |
| н288У | — | — | 509 829,98 | 2 258 007,41 | | | |
| н289У | — | — | 509 807,50 | 2 258 014,24 | | | |
| н284У | — | — | 509 801,88 | 2 258 000,90 | | | |

2. Сведения о частях границ уточняемого земельного участка с кадастровым номером 73:24:041709:71 :

| Обозначение части границ | | Горизонтальное проложение (S), м | Описание прохождения части границ | Сведения о согласовании местоположения границ (согласовано/спорное) |
|--------------------------|-------|----------------------------------|-----------------------------------|---|
| от т. | до т. | | | |
| 1 | 2 | 3 | 4 | 5 |
| н284У | н285У | 39,44 | — | согласовано |
| н285У | н286У | 8,92 | | |
| н286У | н287У | 17,73 | | |
| н287У | н288У | 6,00 | | |
| н288У | н289У | 23,49 | | |
| н289У | н284У | 14,48 | | |

3. Сведения о характеристиках уточняемого земельного участка с кадастровым номером 73:24:041709:71 :

| № п/п | Наименование характеристики земельного участка | Значение характеристики |
|-------|--|-------------------------|
| 1 | 2 | 3 |
| 1 | 2 | 3 |

| 1 | 2 | 3 |
|---|--|--|
| 1. | Адрес земельного участка | Российская Федерация, Ульяновская область, Ульяновск г, Золотая Осень снт, уч 32 |
| 1.1. | Сведения о местоположении земельного участка (при отсутствии адреса) в структурированном в соответствии с федеральной информационной адресной системой виде | — |
| 1.2. | Дополнительные сведения о местоположении земельного участка | — |
| 2. | Площадь земельного участка ± величина погрешности определения (вычисления) площади ($P \pm \Delta P$), м ² | 500 ± 8,00 |
| 3. | Формула, примененная для вычисления предельной погрешности определения площади земельного участка, с подставленными значениями и итоговые (вычисленные) значения | $3,5 * 0,10 * \sqrt{(500,00)} = 8$ |
| 4. | Площадь земельного участка согласно сведениям Единого государственного реестра недвижимости (Ркад), м ² | 500,00 |
| 5. | Оценка расхождения Р и Ркад ($P - P_{кад}$), м ² | 0 |
| 6. | Предельный минимальный и максимальный размеры земельного участка ($P_{мин}$ и $P_{макс}$), м ² | — — |
| 7. | Вид (виды) разрешенного использования | Для ведения гражданами садоводства и огородничества. Для ведения садоводства |
| 7.1. | Дополнительные сведения об использовании земельного участка | — |
| 8. | Кадастровый или иной государственный учетный номер (инвентарный) здания, сооружения, объекта незавершенного строительства, расположенного на земельном участке | 73:24:041709:350 |
| 9. | Сведения о земельных участках (землях общего пользования, территории общего пользования), посредством которых обеспечивается доступ | — |
| 10. | Иные сведения | — |
| 4. Пояснения к сведениям об уточняемом земельном участке с кадастровым номером | | 73:24:041709:71 : |
| 1. | — | — |

1. Сведения о характерных точках границ уточняемого земельного участка с кадастровым номером 73:24:041709:72 :
 Система координат МСК-73, зона 2 Зона № 2

| Обозначение характерных точек границ | Координаты, м | | | | Метод определения координат | Формулы, примененные для расчета средней квадратической погрешности определения координат характерных точек границ (Mt), с подставленными в такие формулы значениями и итоговые (вычисленные) значения Mt, м | Описание закрепления точки |
|--------------------------------------|--|---|--|--------------|-----------------------------|--|----------------------------|
| | содержатся в Едином государственном реестре недвижимости | | определены в результате выполнения комплексных кадастровых работ | | | | |
| | X | Y | X | Y | | | |
| 1 | 2 | 3 | 4 | 5 | 6 | 7 | 8 |
| н290У | — | — | 509 824,91 | 2 257 979,99 | — | Mt | — |
| н285У | — | — | 509 839,62 | 2 257 989,43 | | | |
| н284У | — | — | 509 801,88 | 2 258 000,90 | | | |
| н291У | — | — | 509 795,46 | 2 257 985,68 | | | |
| н290У | — | — | 509 824,91 | 2 257 979,99 | | | |

2. Сведения о частях границ уточняемого земельного участка с кадастровым номером 73:24:041709:72 :

| Обозначение части границ | | Горизонтальное проложение (S), м | Описание прохождения части границ | Сведения о согласовании местоположения границ (согласовано/спорное) |
|--------------------------|-------|----------------------------------|-----------------------------------|---|
| от т. | до т. | | | |
| 1 | 2 | 3 | 4 | 5 |
| н290У | н285У | 17,48 | — | согласовано |
| н285У | н284У | 39,44 | | |
| н284У | н291У | 16,52 | | |
| н291У | н290У | 29,99 | | |

3. Сведения о характеристиках уточняемого земельного участка с кадастровым номером 73:24:041709:72 :

| № п/п | Наименование характеристики земельного участка | Значение характеристики |
|-------|---|--|
| 1 | 2 | 3 |
| 1. | Адрес земельного участка | Российская Федерация, Ульяновская область, Ульяновск г, Золотая Осень снт, уч 31 |
| 1.1. | Сведения о местоположении земельного участка (при отсутствии адреса) в структурированном в соответствии с федеральной информационной адресной системой виде | — |
| 1.2. | Дополнительные сведения о местоположении земельного участка | — |

| 1 | 2 | 3 |
|------|--|--|
| 2. | Площадь земельного участка ± величина погрешности определения (вычисления) площади ($P \pm \Delta P$), м ² | 505 ± 8,00 |
| 3. | Формула, примененная для вычисления предельной погрешности определения площади земельного участка, с подставленными значениями и итоговые (вычисленные) значения | $3,5 * 0,10 * \sqrt{(505,00)} = 8$ |
| 4. | Площадь земельного участка согласно сведениям Единого государственного реестра недвижимости (Ркад), м ² | 505,00 |
| 5. | Оценка расхождения P и Ркад ($P - P_{кад}$), м ² | 0 |
| 6. | Предельный минимальный и максимальный размеры земельного участка (Рмин и Рмакс), м ² | — — |
| 7. | Вид (виды) разрешенного использования | Для ведения гражданами садоводства и огородничества. Для ведения садоводства |
| 7.1. | Дополнительные сведения об использовании земельного участка | — |
| 8. | Кадастровый или иной государственный учетный номер (инвентарный) здания, сооружения, объекта незавершенного строительства, расположенного на земельном участке | — |
| 9. | Сведения о земельных участках (землях общего пользования, территории общего пользования), посредством которых обеспечивается доступ | — |
| 10. | Иные сведения | — |

4. Пояснения к сведениям об уточняемом земельном участке с кадастровым номером 73:24:041709:72 :

| | |
|----|---|
| 1. | — |
|----|---|

1. Сведения о характерных точках границ уточняемого земельного участка с кадастровым номером 73:24:041709:75 :

Система координат МСК-73, зона 2 Зона № 2

| Обозначение характерных точек границ | Координаты, м | | | | Метод определения координат | Формулы, примененные для расчета средней квадратической погрешности определения координат характерных точек границ (Mt), с подставленными в такие формулы значениями и итоговые (вычисленные) значения Mt, м | Описание закрепления точки |
|--------------------------------------|--|---|--|--------------|-----------------------------|--|----------------------------|
| | содержатся в Едином государственном реестре недвижимости | | определены в результате выполнения комплексных кадастровых работ | | | | |
| | X | Y | X | Y | | | |
| 1 | 2 | 3 | 4 | 5 | 6 | 7 | 8 |
| н292У | — | — | 509 870,52 | 2 257 971,28 | — | Mt | — |

| 1 | 2 | 3 | 4 | 5 | 6 | 7 | 8 |
|-------|---|---|------------|--------------|---|----|---|
| н245У | — | — | 509 847,28 | 2 257 959,63 | — | Mt | — |
| н244У | — | — | 509 841,88 | 2 257 965,57 | | | |
| н293У | — | — | 509 823,61 | 2 257 953,16 | | | |
| н294У | — | — | 509 830,67 | 2 257 940,31 | | | |
| н295У | — | — | 509 864,49 | 2 257 957,63 | | | |
| н296У | — | — | 509 869,75 | 2 257 963,88 | | | |
| н292У | — | — | 509 870,52 | 2 257 971,28 | | | |

2. Сведения о частях границ уточняемого земельного участка с кадастровым номером 73:24:041709:75 :

| Обозначение части границ | | Горизонтальное проложение (S), м | Описание прохождения части границ | Сведения о согласовании местоположения границ (согласовано/спорное) |
|--------------------------|-------|----------------------------------|-----------------------------------|---|
| от т. | до т. | | | |
| 1 | 2 | 3 | 4 | 5 |
| н292У | н245У | 26,00 | — | согласовано |
| н245У | н244У | 8,03 | | |
| н244У | н293У | 22,09 | | |
| н293У | н294У | 14,66 | | |
| н294У | н295У | 38,00 | | |
| н295У | н296У | 8,17 | | |
| н296У | н292У | 7,44 | | |

3. Сведения о характеристиках уточняемого земельного участка с кадастровым номером 73:24:041709:75 :

| № п/п | Наименование характеристики земельного участка | Значение характеристики |
|-------|--|--|
| 1 | 2 | 3 |
| 1. | Адрес земельного участка | Российская Федерация, Ульяновская область, Ульяновск г, Золотая Осень снт, уч 22 |
| 1.1. | Сведения о местоположении земельного участка (при отсутствии адреса) в структурированном в соответствии с федеральной информационной адресной системой виде | — |
| 1.2. | Дополнительные сведения о местоположении земельного участка | — |
| 2. | Площадь земельного участка ± величина погрешности определения (вычисления) площади ($P \pm \Delta P$), м ² | 586 ± 8,00 |
| 3. | Формула, примененная для вычисления предельной погрешности определения площади земельного участка, с подставленными значениями и итоговые (вычисленные) значения | $3,5 * 0,10 * \sqrt{(586,00)} = 8$ |

| 1 | 2 | 3 |
|------|--|--|
| 4. | Площадь земельного участка согласно сведениям Единого государственного реестра недвижимости (Ркад), м ² | 569,00 |
| 5. | Оценка расхождения Р и Ркад (Р - Ркад), м ² | 17 |
| 6. | Предельный минимальный и максимальный размеры земельного участка (Рмин и Рмакс), м ² | — — |
| 7. | Вид (виды) разрешенного использования | Для ведения гражданами садоводства и огородничества. Для ведения садоводства |
| 7.1. | Дополнительные сведения об использовании земельного участка | — |
| 8. | Кадастровый или иной государственный учетный номер (инвентарный) здания, сооружения, объекта незавершенного строительства, расположенного на земельном участке | — |
| 9. | Сведения о земельных участках (землях общего пользования, территории общего пользования), посредством которых обеспечивается доступ | — |
| 10. | Иные сведения | — |

4. Пояснения к сведениям об уточняемом земельном участке с кадастровым номером 73:24:041709:75 :

| | |
|----|---|
| 1. | — |
|----|---|

1. Сведения о характерных точках границ уточняемого земельного участка с кадастровым номером 73:24:041709:77 :
Система координат МСК-73, зона 2 Зона № 2

| Обозначение характерных точек границ | Координаты, м | | | | Метод определения координат | Формулы, примененные для расчета средней квадратической погрешности определения координат характерных точек границ (Mt), с подставленными в такие формулы значениями и итоговые (вычисленные) значения Mt, м | Описание закрепления точки |
|--------------------------------------|--|---|--|--------------|-----------------------------|--|----------------------------|
| | содержатся в Едином государственном реестре недвижимости | | определены в результате выполнения комплексных кадастровых работ | | | | |
| | X | Y | X | Y | | | |
| 1 | 2 | 3 | 4 | 5 | 6 | 7 | 8 |
| 73:24:041709:77(1) | | | | | | | |
| н297У | — | — | 509 879,60 | 2 258 063,23 | — | Mt | — |
| н298У | — | — | 509 882,42 | 2 258 067,95 | | | |
| н299У | — | — | 509 880,49 | 2 258 069,16 | | | |
| н300У | — | — | 509 881,53 | 2 258 071,95 | | | |
| н301У | — | — | 509 862,46 | 2 258 079,02 | | | |
| н302У | — | — | 509 860,30 | 2 258 074,88 | | | |

| 1 | 2 | 3 | 4 | 5 | 6 | 7 | 8 |
|--------------------|---|---|------------|--------------|---|----|---|
| н297У | — | — | 509 879,60 | 2 258 063,23 | — | Mt | — |
| 73:24:041709:77(2) | | | | | | | |
| н303У | — | — | 509 884,65 | 2 258 087,36 | — | Mt | — |
| н304У | — | — | 509 889,36 | 2 258 097,82 | | | |
| н305У | — | — | 509 882,64 | 2 258 099,88 | | | |
| н306У | — | — | 509 867,82 | 2 258 094,96 | | | |
| н303У | — | — | 509 884,65 | 2 258 087,36 | | | |

2. Сведения о частях границ уточняемого земельного участка с кадастровым номером 73:24:041709:77 :

| Обозначение части границ | | Горизонтальное проложение (S), м | Описание прохождения части границ | Сведения о согласовании местоположения границ (согласовано/спорное) |
|--------------------------|-------|----------------------------------|-----------------------------------|---|
| от т. | до т. | | | |
| 1 | 2 | 3 | 4 | 5 |

73:24:041709:77(1)

| | | | | |
|-------|-------|-------|---|-------------|
| н297У | н298У | 5,50 | — | согласовано |
| н298У | н299У | 2,28 | | |
| н299У | н300У | 2,98 | | |
| н300У | н301У | 20,34 | | |
| н301У | н302У | 4,67 | | |
| н302У | н297У | 22,54 | | |

73:24:041709:77(2)

| | | | | |
|-------|-------|-------|---|-------------|
| н303У | н304У | 11,47 | — | согласовано |
| н304У | н305У | 7,03 | | |
| н305У | н306У | 15,62 | | |
| н306У | н303У | 18,47 | | |

3. Сведения о характеристиках уточняемого земельного участка с кадастровым номером 73:24:041709:77 :

| № п/п | Наименование характеристики земельного участка | Значение характеристики |
|-------|---|--|
| 1 | 2 | 3 |
| 1. | Адрес земельного участка | Российская Федерация, Ульяновская область, Ульяновск г, Золотая Осень снт, уч 52 |
| 1.1. | Сведения о местоположении земельного участка (при отсутствии адреса) в структурированном в соответствии с федеральной информационной адресной системой виде | — |
| 1.2. | Дополнительные сведения о местоположении земельного участка | — |
| 2. | Площадь земельного участка ± величина погрешности определения (вычисления) площади ($P \pm \Delta P$), м ² | 285 ± 8,00, 73:24:041709:77(1) 146,92 ± 4,24, 73:24:041709:77(2) 137,71 ± 4,11 |

| 1 | 2 | 3 |
|------|--|--|
| 3. | Формула, примененная для вычисления предельной погрешности определения площади земельного участка, с подставленными значениями и итоговые (вычисленные) значения | $4,24 + 4,11 = 8$ |
| 4. | Площадь земельного участка согласно сведениям Единого государственного реестра недвижимости (Ркад), м ² | 260,00 |
| 5. | Оценка расхождения Р и Ркад (Р - Ркад), м ² | 25 |
| 6. | Предельный минимальный и максимальный размеры земельного участка (Рмин и Рмакс), м ² | — — |
| 7. | Вид (виды) разрешенного использования | Для ведения гражданами садоводства и огородничества. Для ведения садоводства |
| 7.1. | Дополнительные сведения об использовании земельного участка | — |
| 8. | Кадастровый или иной государственный учетный номер (инвентарный) здания, сооружения, объекта незавершенного строительства, расположенного на земельном участке | 73:24:041709:322; 73:24:041709:323 |
| 9. | Сведения о земельных участках (землях общего пользования, территории общего пользования), посредством которых обеспечивается доступ | — |
| 10. | Иные сведения | — |

4. Пояснения к сведениям об уточняемом земельном участке с кадастровым номером 73:24:041709:77 :

| | |
|----|---|
| 1. | — |
|----|---|

1. Сведения о характерных точках границ уточняемого земельного участка с кадастровым номером 73:24:041709:78 :
Система координат МСК-73, зона 2 Зона № 2

| Обозначение характерных точек границ | Координаты, м | | | | Метод определения координат | Формулы, примененные для расчета средней квадратической погрешности определения координат характерных точек границ (Mt), с подставленными в такие формулы значениями и итоговые (вычисленные) значения Mt, м | Описание закрепления точки |
|--------------------------------------|--|---|--|--------------|-----------------------------|--|----------------------------|
| | содержатся в Едином государственном реестре недвижимости | | определены в результате выполнения комплексных кадастровых работ | | | | |
| | X | Y | X | Y | | | |
| 1 | 2 | 3 | 4 | 5 | 6 | 7 | 8 |
| н307У | — | — | 509 998,94 | 2 258 016,78 | — | Mt | — |
| н164У | — | — | 509 998,35 | 2 258 035,75 | | | |
| н308У | — | — | 509 975,12 | 2 258 037,56 | | | |

| | | | | | | | |
|-------|---|---|------------|--------------|---|----|---|
| 1 | 2 | 3 | 4 | 5 | 6 | 7 | 8 |
| н309У | — | — | 509 971,50 | 2 258 015,03 | — | Mt | — |
| н307У | — | — | 509 998,94 | 2 258 016,78 | | | |

2. Сведения о частях границ уточняемого земельного участка с кадастровым номером 73:24:041709:78 :

| Обозначение части границ | | Горизонтальное проложение (S), м | Описание прохождения части границ | Сведения о согласовании местоположения границ (согласовано/спорное) |
|--------------------------|-------|----------------------------------|-----------------------------------|---|
| от т. | до т. | | | |
| 1 | 2 | 3 | 4 | 5 |
| н307У | н164У | 18,98 | — | согласовано |
| н164У | н308У | 23,30 | | |
| н308У | н309У | 22,82 | | |
| н309У | н307У | 27,50 | | |

3. Сведения о характеристиках уточняемого земельного участка с кадастровым номером 73:24:041709:78 :

| № п/п | Наименование характеристики земельного участка | Значение характеристики |
|-------|--|--|
| 1 | 2 | 3 |
| 1. | Адрес земельного участка | Российская Федерация, Ульяновская область, Ульяновск г, Золотая Осень снт, уч 60 |
| 1.1. | Сведения о местоположении земельного участка (при отсутствии адреса) в структурированном в соответствии с федеральной информационной адресной системой виде | — |
| 1.2. | Дополнительные сведения о местоположении земельного участка | — |
| 2. | Площадь земельного участка ± величина погрешности определения (вычисления) площади ($P \pm \Delta P$), м ² | 526 ± 8,00 |
| 3. | Формула, примененная для вычисления предельной погрешности определения площади земельного участка, с подставленными значениями и итоговые (вычисленные) значения | $3,5 * 0,10 * \sqrt{(526,00)} = 8$ |
| 4. | Площадь земельного участка согласно сведениям Единого государственного реестра недвижимости (P _{кад}), м ² | 530,00 |
| 5. | Оценка расхождения P и P _{кад} (P - P _{кад}), м ² | 4 |
| 6. | Предельный минимальный и максимальный размеры земельного участка (P _{мин} и P _{макс}), м ² | — — |
| 7. | Вид (виды) разрешенного использования | Для ведения гражданами садоводства и огородничества. Для ведения садоводства |
| 7.1. | Дополнительные сведения об использовании земельного участка | — |

| 1 | 2 | 3 |
|-----|--|---|
| 8. | Кадастровый или иной государственный учетный номер (инвентарный) здания, сооружения, объекта незавершенного строительства, расположенного на земельном участке | — |
| 9. | Сведения о земельных участках (землях общего пользования, территории общего пользования), посредством которых обеспечивается доступ | — |
| 10. | Иные сведения | — |

4. Пояснения к сведениям об уточняемом земельном участке с кадастровым номером 73:24:041709:78 :

| | |
|----|---|
| 1. | — |
|----|---|

1. Сведения о характерных точках границ уточняемого земельного участка с кадастровым номером 73:24:041709:80 :
Система координат МСК-73, зона 2 Зона № 2

| Обозначение характерных точек границ | Координаты, м | | | | Метод определения координат | Формулы, примененные для расчета средней квадратической погрешности определения координат характерных точек границ (Mt), с подставленными в такие формулы значениями и итоговые (вычисленные) значения Mt, м | Описание закрепления точки |
|--------------------------------------|--|---|--|--------------|-----------------------------|--|----------------------------|
| | содержатся в Едином государственном реестре недвижимости | | определены в результате выполнения комплексных кадастровых работ | | | | |
| | X | Y | X | Y | | | |
| 1 | 2 | 3 | 4 | 5 | 6 | 7 | 8 |
| н310У | — | — | 509 776,79 | 2 257 887,92 | — | Mt | — |
| н211У | — | — | 509 760,69 | 2 257 899,36 | | | |
| н311У | — | — | 509 747,59 | 2 257 884,97 | | | |
| н312У | — | — | 509 763,87 | 2 257 873,02 | | | |
| н310У | — | — | 509 776,79 | 2 257 887,92 | | | |

2. Сведения о частях границ уточняемого земельного участка с кадастровым номером 73:24:041709:80 :

| Обозначение части границ | | Горизонтальное проложение (S), м | Описание прохождения части границ | Сведения о согласовании местоположения границ (согласовано/спорное) |
|--------------------------|-------|----------------------------------|-----------------------------------|---|
| от т. | до т. | | | |
| 1 | 2 | 3 | 4 | 5 |
| н310У | н211У | 19,75 | — | согласовано |
| н211У | н311У | 19,46 | | |
| н311У | н312У | 20,20 | | |
| н312У | н310У | 19,72 | | |

| 3. Сведения о характеристиках уточняемого земельного участка с кадастровым номером <u>73:24:041709:80</u> : | | |
|---|--|---|
| № п/п | Наименование характеристики земельного участка | Значение характеристики |
| 1 | 2 | 3 |
| 1. | Адрес земельного участка | Российская Федерация, Ульяновская область, Ульяновск г, Золотая Осень снт, уч 4 А |
| 1.1. | Сведения о местоположении земельного участка (при отсутствии адреса) в структурированном в соответствии с федеральной информационной адресной системой виде | — |
| 1.2. | Дополнительные сведения о местоположении земельного участка | — |
| 2. | Площадь земельного участка ± величина погрешности определения (вычисления) площади ($P \pm \Delta P$), м ² | 389 ± 7,00 |
| 3. | Формула, примененная для вычисления предельной погрешности определения площади земельного участка, с подставленными значениями и итоговые (вычисленные) значения | $3,5 * 0,10 * \sqrt{(389,00)} = 7$ |
| 4. | Площадь земельного участка согласно сведениям Единого государственного реестра недвижимости (Ркад), м ² | 389,00 |
| 5. | Оценка расхождения Р и Ркад ($P - P_{кад}$), м ² | 0 |
| 6. | Предельный минимальный и максимальный размеры земельного участка (Рмин и Рмакс), м ² | — — |
| 7. | Вид (виды) разрешенного использования | Для ведения гражданами садоводства и огородничества. Для ведения садоводства |
| 7.1. | Дополнительные сведения об использовании земельного участка | — |
| 8. | Кадастровый или иной государственный учетный номер (инвентарный) здания, сооружения, объекта незавершенного строительства, расположенного на земельном участке | 73:24:041709:346 |
| 9. | Сведения о земельных участках (землях общего пользования, территории общего пользования), посредством которых обеспечивается доступ | — |
| 10. | Иные сведения | — |
| 4. Пояснения к сведениям об уточняемом земельном участке с кадастровым номером <u>73:24:041709:80</u> : | | |
| 1. | — | |

1. Сведения о характерных точках границ уточняемого земельного участка с кадастровым номером 73:24:041709:81 :
 Система координат МСК-73, зона 2 Зона № 2

| Обозначение характерных точек границ | Координаты, м | | | | Метод определения координат | Формулы, примененные для расчета средней квадратической погрешности определения координат характерных точек границ (Mt), с подставленными в такие формулы значениями и итоговые (вычисленные) значения Mt, м | Описание закрепления точки |
|--------------------------------------|--|---|--|--------------|-----------------------------|--|----------------------------|
| | содержатся в Едином государственном реестре недвижимости | | определены в результате выполнения комплексных кадастровых работ | | | | |
| | X | Y | X | Y | | | |
| 1 | 2 | 3 | 4 | 5 | 6 | 7 | 8 |
| н313У | — | — | 509 934,20 | 2 258 079,29 | — | Mt | — |
| н97У | — | — | 509 925,30 | 2 258 084,67 | | | |
| н96У | — | — | 509 920,39 | 2 258 071,15 | | | |
| н314У | — | — | 509 913,29 | 2 258 051,79 | | | |
| н315У | — | — | 509 912,62 | 2 258 049,91 | | | |
| н316У | — | — | 509 923,58 | 2 258 035,17 | | | |
| н317У | — | — | 509 927,18 | 2 258 038,49 | | | |
| н318У | — | — | 509 930,61 | 2 258 045,44 | | | |
| н319У | — | — | 509 928,23 | 2 258 054,52 | | | |
| н313У | — | — | 509 934,20 | 2 258 079,29 | | | |

2. Сведения о частях границ уточняемого земельного участка с кадастровым номером 73:24:041709:81 :

| Обозначение части границ | | Горизонтальное проложение (S), м | Описание прохождения части границ | Сведения о согласовании местоположения границ (согласовано/спорное) |
|--------------------------|-------|----------------------------------|-----------------------------------|---|
| от т. | до т. | | | |
| 1 | 2 | 3 | 4 | 5 |
| н313У | н97У | 10,40 | — | согласовано |
| н97У | н96У | 14,38 | | |
| н96У | н314У | 20,62 | | |
| н314У | н315У | 2,00 | | |
| н315У | н316У | 18,37 | | |
| н316У | н317У | 4,90 | | |
| н317У | н318У | 7,75 | | |
| н318У | н319У | 9,39 | | |
| н319У | н313У | 25,48 | | |

3. Сведения о характеристиках уточняемого земельного участка с кадастровым номером 73:24:041709:81 :

| № п/п | Наименование характеристики земельного участка | Значение характеристики |
|-------|--|--|
| 1 | 2 | 3 |
| 1. | Адрес земельного участка | Российская Федерация, Ульяновская область, Ульяновск г, Золотая Осень снт, уч 57 |
| 1.1. | Сведения о местоположении земельного участка (при отсутствии адреса) в структурированном в соответствии с федеральной информационной адресной системой виде | — |
| 1.2. | Дополнительные сведения о местоположении земельного участка | — |
| 2. | Площадь земельного участка ± величина погрешности определения (вычисления) площади ($P \pm \Delta P$), м ² | 559 ± 8,00 |
| 3. | Формула, примененная для вычисления предельной погрешности определения площади земельного участка, с подставленными значениями и итоговые (вычисленные) значения | $3,5 * 0,10 * \sqrt{(559,00)} = 8$ |
| 4. | Площадь земельного участка согласно сведениям Единого государственного реестра недвижимости (Ркад), м ² | 600,00 |
| 5. | Оценка расхождения Р и Ркад ($P - P_{кад}$), м ² | 41 |
| 6. | Предельный минимальный и максимальный размеры земельного участка (Рмин и Рмакс), м ² | — — |
| 7. | Вид (виды) разрешенного использования | Для ведения гражданами садоводства и огородничества. Для ведения садоводства |
| 7.1. | Дополнительные сведения об использовании земельного участка | — |
| 8. | Кадастровый или иной государственный учетный номер (инвентарный) здания, сооружения, объекта незавершенного строительства, расположенного на земельном участке | — |
| 9. | Сведения о земельных участках (землях общего пользования, территории общего пользования), посредством которых обеспечивается доступ | — |
| 10. | Иные сведения | — |

4. Пояснения к сведениям об уточняемом земельном участке с кадастровым номером 73:24:041709:81 :

| | |
|----|---|
| 1. | — |
|----|---|

1. Сведения о характерных точках границ уточняемого земельного участка с кадастровым номером 73:24:041709:82 :
 Система координат МСК-73, зона 2 Зона № 2

| Обозначение характерных точек границ | Координаты, м | | | | Метод определения координат | Формулы, примененные для расчета средней квадратической погрешности определения координат характерных точек границ (Mt), с подставленными в такие формулы значениями и итоговые (вычисленные) значения Mt, м | Описание закрепления точки |
|--------------------------------------|--|---|--|--------------|-----------------------------|--|----------------------------|
| | содержатся в Едином государственном реестре недвижимости | | определены в результате выполнения комплексных кадастровых работ | | | | |
| | X | Y | X | Y | | | |
| 1 | 2 | 3 | 4 | 5 | 6 | 7 | 8 |
| н164У | — | — | 509 998,35 | 2 258 035,75 | — | Mt | — |
| н163У | — | — | 509 997,79 | 2 258 053,40 | | | |
| н63У | — | — | 509 977,87 | 2 258 054,95 | | | |
| н62У | — | — | 509 977,37 | 2 258 051,58 | | | |
| н320У | — | — | 509 975,47 | 2 258 039,78 | | | |
| н308У | — | — | 509 975,12 | 2 258 037,56 | | | |
| н164У | — | — | 509 998,35 | 2 258 035,75 | | | |

2. Сведения о частях границ уточняемого земельного участка с кадастровым номером 73:24:041709:82 :

| Обозначение части границ | | Горизонтальное проложение (S), м | Описание прохождения части границ | Сведения о согласовании местоположения границ (согласовано/спорное) |
|--------------------------|-------|----------------------------------|-----------------------------------|---|
| от т. | до т. | | | |
| 1 | 2 | 3 | 4 | 5 |
| н164У | н163У | 17,66 | — | согласовано |
| н163У | н63У | 19,98 | | |
| н63У | н62У | 3,41 | | |
| н62У | н320У | 11,95 | | |
| н320У | н308У | 2,25 | | |
| н308У | н164У | 23,30 | | |

3. Сведения о характеристиках уточняемого земельного участка с кадастровым номером 73:24:041709:82 :

| № п/п | Наименование характеристики земельного участка | Значение характеристики |
|-------|--|-------------------------|
| 1 | 2 | 3 |
| | | |

| 1 | 2 | 3 |
|---|--|--|
| 1. | Адрес земельного участка | Российская Федерация, Ульяновская область, Ульяновск г, Золотая Осень снт, уч 71 |
| 1.1. | Сведения о местоположении земельного участка (при отсутствии адреса) в структурированном в соответствии с федеральной информационной адресной системой виде | — |
| 1.2. | Дополнительные сведения о местоположении земельного участка | — |
| 2. | Площадь земельного участка ± величина погрешности определения (вычисления) площади ($P \pm \Delta P$), м ² | 380 ± 7,00 |
| 3. | Формула, примененная для вычисления предельной погрешности определения площади земельного участка, с подставленными значениями и итоговые (вычисленные) значения | $3,5 * 0,10 * \sqrt{(380,00)} = 7$ |
| 4. | Площадь земельного участка согласно сведениям Единого государственного реестра недвижимости (Ркад), м ² | 380,00 |
| 5. | Оценка расхождения Р и Ркад ($P - P_{кад}$), м ² | 0 |
| 6. | Предельный минимальный и максимальный размеры земельного участка ($P_{мин}$ и $P_{макс}$), м ² | — — |
| 7. | Вид (виды) разрешенного использования | Для ведения гражданами садоводства и огородничества. Для ведения садоводства |
| 7.1. | Дополнительные сведения об использовании земельного участка | — |
| 8. | Кадастровый или иной государственный учетный номер (инвентарный) здания, сооружения, объекта незавершенного строительства, расположенного на земельном участке | — |
| 9. | Сведения о земельных участках (землях общего пользования, территории общего пользования), посредством которых обеспечивается доступ | — |
| 10. | Иные сведения | — |
| 4. Пояснения к сведениям об уточняемом земельном участке с кадастровым номером | | 73:24:041709:82 : |
| 1. | — | — |

1. Сведения о характерных точках границ уточняемого земельного участка с кадастровым номером 73:24:041709:83 :
 Система координат МСК-73, зона 2 Зона № 2

| Обозначение характерных точек границ | Координаты, м | | | | Метод определения координат | Формулы, примененные для расчета средней квадратической погрешности определения координат характерных точек границ (Mt), с подставленными в такие формулы значениями и итоговые (вычисленные) значения Mt, м | Описание закрепления точки |
|--------------------------------------|--|---|--|--------------|-----------------------------|--|----------------------------|
| | содержатся в Едином государственном реестре недвижимости | | определены в результате выполнения комплексных кадастровых работ | | | | |
| | X | Y | X | Y | | | |
| 1 | 2 | 3 | 4 | 5 | 6 | 7 | 8 |
| н321У | — | — | 509 872,04 | 2 258 038,79 | — | Mt | — |
| н274У | — | — | 509 860,62 | 2 258 023,48 | | | |
| н273У | — | — | 509 851,41 | 2 258 011,14 | | | |
| н322У | — | — | 509 848,79 | 2 258 006,33 | | | |
| н323У | — | — | 509 858,90 | 2 258 000,25 | | | |
| н324У | — | — | 509 870,69 | 2 258 007,04 | | | |
| н325У | — | — | 509 885,77 | 2 258 022,22 | | | |
| н321У | — | — | 509 872,04 | 2 258 038,79 | | | |

2. Сведения о частях границ уточняемого земельного участка с кадастровым номером 73:24:041709:83 :

| Обозначение части границ | | Горизонтальное проложение (S), м | Описание прохождения части границ | Сведения о согласовании местоположения границ (согласовано/спорное) |
|--------------------------|-------|----------------------------------|-----------------------------------|---|
| от т. | до т. | | | |
| 1 | 2 | 3 | 4 | 5 |
| н321У | н274У | 19,10 | — | согласовано |
| н274У | н273У | 15,40 | | |
| н273У | н322У | 5,48 | | |
| н322У | н323У | 11,80 | | |
| н323У | н324У | 13,61 | | |
| н324У | н325У | 21,40 | | |
| н325У | н321У | 21,52 | | |

3. Сведения о характеристиках уточняемого земельного участка с кадастровым номером 73:24:041709:83 :

| № п/п | Наименование характеристики земельного участка | Значение характеристики |
|-------|--|-------------------------|
| 1 | 2 | 3 |
| 1 | 2 | 3 |

| 1 | 2 | 3 |
|---|--|--|
| 1. | Адрес земельного участка | Российская Федерация, Ульяновская область, Ульяновск г, Золотая Осень снт, уч 40 А |
| 1.1. | Сведения о местоположении земельного участка (при отсутствии адреса) в структурированном в соответствии с федеральной информационной адресной системой виде | — |
| 1.2. | Дополнительные сведения о местоположении земельного участка | — |
| 2. | Площадь земельного участка ± величина погрешности определения (вычисления) площади ($P \pm \Delta P$), м ² | 660 ± 9,00 |
| 3. | Формула, примененная для вычисления предельной погрешности определения площади земельного участка, с подставленными значениями и итоговые (вычисленные) значения | $3,5 * 0,10 * \sqrt{(660,00)} = 9$ |
| 4. | Площадь земельного участка согласно сведениям Единого государственного реестра недвижимости (Ркад), м ² | 600,00 |
| 5. | Оценка расхождения Р и Ркад ($P - P_{кад}$), м ² | 60 |
| 6. | Предельный минимальный и максимальный размеры земельного участка ($P_{мин}$ и $P_{макс}$), м ² | — — |
| 7. | Вид (виды) разрешенного использования | Для ведения гражданами садоводства и огородничества. Для ведения садоводства |
| 7.1. | Дополнительные сведения об использовании земельного участка | — |
| 8. | Кадастровый или иной государственный учетный номер (инвентарный) здания, сооружения, объекта незавершенного строительства, расположенного на земельном участке | — |
| 9. | Сведения о земельных участках (землях общего пользования, территории общего пользования), посредством которых обеспечивается доступ | — |
| 10. | Иные сведения | — |
| 4. Пояснения к сведениям об уточняемом земельном участке с кадастровым номером | | 73:24:041709:83 : |
| 1. | — | — |

1. Сведения о характерных точках границ уточняемого земельного участка с кадастровым номером 73:24:041709:84 :
 Система координат МСК-73, зона 2 Зона № 2

| Обозначение характерных точек границ | Координаты, м | | | | Метод определения координат | Формулы, примененные для расчета средней квадратической погрешности определения координат характерных точек границ (Mt), с подставленными в такие формулы значениями и итоговые (вычисленные) значения Mt, м | Описание закрепления точки |
|--------------------------------------|--|---|--|--------------|-----------------------------|--|----------------------------|
| | содержатся в Едином государственном реестре недвижимости | | определены в результате выполнения комплексных кадастровых работ | | | | |
| | X | Y | X | Y | | | |
| 1 | 2 | 3 | 4 | 5 | 6 | 7 | 8 |
| н326У | — | — | 509 756,71 | 2 257 849,54 | — | Mt | — |
| н327У | — | — | 509 764,55 | 2 257 843,23 | | | |
| н328У | — | — | 509 794,92 | 2 257 875,03 | | | |
| н329У | — | — | 509 785,90 | 2 257 881,44 | | | |
| н326У | — | — | 509 756,71 | 2 257 849,54 | | | |

2. Сведения о частях границ уточняемого земельного участка с кадастровым номером 73:24:041709:84 :

| Обозначение части границ | | Горизонтальное проложение (S), м | Описание прохождения части границ | Сведения о согласовании местоположения границ (согласовано/спорное) |
|--------------------------|-------|----------------------------------|-----------------------------------|---|
| от т. | до т. | | | |
| 1 | 2 | 3 | 4 | 5 |
| н326У | н327У | 10,06 | — | согласовано |
| н327У | н328У | 43,97 | | |
| н328У | н329У | 11,07 | | |
| н329У | н326У | 43,24 | | |

3. Сведения о характеристиках уточняемого земельного участка с кадастровым номером 73:24:041709:84 :

| № п/п | Наименование характеристики земельного участка | Значение характеристики |
|-------|---|---|
| 1 | 2 | 3 |
| 1. | Адрес земельного участка | Российская Федерация, Ульяновская область, Ульяновск г, Золотая Осень снт, уч 6 А |
| 1.1. | Сведения о местоположении земельного участка (при отсутствии адреса) в структурированном в соответствии с федеральной информационной адресной системой виде | — |
| 1.2. | Дополнительные сведения о местоположении земельного участка | — |

| 1 | 2 | 3 |
|------|--|--|
| 2. | Площадь земельного участка ± величина погрешности определения (вычисления) площади ($P \pm \Delta P$), м ² | 458 ± 7,00 |
| 3. | Формула, примененная для вычисления предельной погрешности определения площади земельного участка, с подставленными значениями и итоговые (вычисленные) значения | $3,5*0,10*\sqrt{(458,00)} = 7$ |
| 4. | Площадь земельного участка согласно сведениям Единого государственного реестра недвижимости (Ркад), м ² | 418,00 |
| 5. | Оценка расхождения P и Ркад ($P - P_{кад}$), м ² | 40 |
| 6. | Предельный минимальный и максимальный размеры земельного участка (Рмин и Рмакс), м ² | — — |
| 7. | Вид (виды) разрешенного использования | Для ведения гражданами садоводства и огородничества. Для ведения садоводства |
| 7.1. | Дополнительные сведения об использовании земельного участка | — |
| 8. | Кадастровый или иной государственный учетный номер (инвентарный) здания, сооружения, объекта незавершенного строительства, расположенного на земельном участке | — |
| 9. | Сведения о земельных участках (землях общего пользования, территории общего пользования), посредством которых обеспечивается доступ | — |
| 10. | Иные сведения | — |

4. Пояснения к сведениям об уточняемом земельном участке с кадастровым номером 73:24:041709:84 :

| | |
|----|---|
| 1. | — |
|----|---|

1. Сведения о характерных точках границ уточняемого земельного участка с кадастровым номером 73:24:041709:85 :

Система координат МСК-73, зона 2 Зона № 2

| Обозначение характерных точек границ | Координаты, м | | | | Метод определения координат | Формулы, примененные для расчета средней квадратической погрешности определения координат характерных точек границ (Mt), с подставленными в такие формулы значениями и итоговые (вычисленные) значения Mt, м | Описание закрепления точки |
|--------------------------------------|--|---|--|--------------|-----------------------------|--|----------------------------|
| | содержатся в Едином государственном реестре недвижимости | | определены в результате выполнения комплексных кадастровых работ | | | | |
| | X | Y | X | Y | | | |
| 1 | 2 | 3 | 4 | 5 | 6 | 7 | 8 |
| n16У | — | — | 510 228,76 | 2 258 061,25 | — | Mt | — |

| 1 | 2 | 3 | 4 | 5 | 6 | 7 | 8 |
|-------|---|---|------------|--------------|---|----|---|
| н330У | — | — | 510 197,27 | 2 258 072,91 | — | Mt | — |
| н331У | — | — | 510 188,69 | 2 258 055,14 | | | |
| н332У | — | — | 510 204,12 | 2 258 051,26 | | | |
| н17У | — | — | 510 222,37 | 2 258 047,69 | | | |
| н16У | — | — | 510 228,76 | 2 258 061,25 | | | |

2. Сведения о частях границ уточняемого земельного участка с кадастровым номером 73:24:041709:85 :

| Обозначение части границ | | Горизонтальное проложение (S), м | Описание прохождения части границ | Сведения о согласовании местоположения границ (согласовано/спорное) |
|--------------------------|-------|----------------------------------|-----------------------------------|---|
| от т. | до т. | | | |
| 1 | 2 | 3 | 4 | 5 |
| н16У | н330У | 33,58 | — | согласовано |
| н330У | н331У | 19,73 | | |
| н331У | н332У | 15,91 | | |
| н332У | н17У | 18,60 | | |
| н17У | н16У | 14,99 | | |

3. Сведения о характеристиках уточняемого земельного участка с кадастровым номером 73:24:041709:85 :

| № п/п | Наименование характеристики земельного участка | Значение характеристики |
|-------|--|---|
| 1 | 2 | 3 |
| 1. | Адрес земельного участка | Российская Федерация, Ульяновская область, Ульяновск г, Золотая Осень снт, уч 232 |
| 1.1. | Сведения о местоположении земельного участка (при отсутствии адреса) в структурированном в соответствии с федеральной информационной адресной системой виде | — |
| 1.2. | Дополнительные сведения о местоположении земельного участка | — |
| 2. | Площадь земельного участка ± величина погрешности определения (вычисления) площади ($P \pm \Delta P$), м ² | 590 ± 9,00 |
| 3. | Формула, примененная для вычисления предельной погрешности определения площади земельного участка, с подставленными значениями и итоговые (вычисленные) значения | $3,5 * 0,10 * \sqrt{(590,00)} = 9$ |
| 4. | Площадь земельного участка согласно сведениям Единого государственного реестра недвижимости (Ркад), м ² | 590,00 |
| 5. | Оценка расхождения P и Ркад ($P - P_{кад}$), м ² | 0 |
| 6. | Предельный минимальный и максимальный размеры земельного участка (Рмин и Рмакс), м ² | — — |

| 1 | 2 | 3 |
|------|--|--|
| 7. | Вид (виды) разрешенного использования | Для ведения гражданами садоводства и огородничества. Для ведения садоводства |
| 7.1. | Дополнительные сведения об использовании земельного участка | — |
| 8. | Кадастровый или иной государственный учетный номер (инвентарный) здания, сооружения, объекта незавершенного строительства, расположенного на земельном участке | 73:24:041709:293 |
| 9. | Сведения о земельных участках (землях общего пользования, территории общего пользования), посредством которых обеспечивается доступ | — |
| 10. | Иные сведения | — |

4. Пояснения к сведениям об уточняемом земельном участке с кадастровым номером 73:24:041709:85 :

1. —

1. Сведения о характерных точках границ уточняемого земельного участка с кадастровым номером 73:24:041709:86 :
 Система координат МСК-73, зона 2 Зона № 2

| Обозначение характерных точек границ | Координаты, м | | | | Метод определения координат | Формулы, примененные для расчета средней квадратической погрешности определения координат характерных точек границ (Mt), с подставленными в такие формулы значениями и итоговые (вычисленные) значения Mt, м | Описание закрепления точки |
|--------------------------------------|--|---|--|--------------|-----------------------------|--|----------------------------|
| | содержатся в Едином государственном реестре недвижимости | | определены в результате выполнения комплексных кадастровых работ | | | | |
| | X | Y | X | Y | | | |
| 1 | 2 | 3 | 4 | 5 | 6 | 7 | 8 |
| н333У | — | — | 509 815,59 | 2 257 958,21 | — | Mt | — |
| н334У | — | — | 509 806,22 | 2 257 966,31 | | | |
| н335У | — | — | 509 787,54 | 2 257 947,73 | | | |
| н336У | — | — | 509 800,37 | 2 257 932,39 | | | |
| н333У | — | — | 509 815,59 | 2 257 958,21 | | | |

2. Сведения о частях границ уточняемого земельного участка с кадастровым номером 73:24:041709:86 :

| Обозначение части границ | | Горизонтальное проложение (S), м | Описание прохождения части границ | Сведения о согласовании местоположения границ (согласовано/спорное) |
|--------------------------|-------|----------------------------------|-----------------------------------|---|
| от т. | до т. | | | |
| 1 | 2 | 3 | 4 | 5 |
| н333У | н334У | 12,39 | — | согласовано |
| н334У | н335У | 26,35 | | |

| | | | | |
|-------|-------|-------|---|-------------|
| 1 | 2 | 3 | 4 | 5 |
| н335У | н336У | 20,00 | — | согласовано |
| н336У | н333У | 29,97 | | |

3. Сведения о характеристиках уточняемого земельного участка с кадастровым номером 73:24:041709:86 :

| № п/п | Наименование характеристики земельного участка | Значение характеристики |
|-------|--|--|
| 1 | 2 | 3 |
| 1. | Адрес земельного участка | Российская Федерация, Ульяновская область, Ульяновск г, Золотая Осень снт, уч 17 |
| 1.1. | Сведения о местоположении земельного участка (при отсутствии адреса) в структурированном в соответствии с федеральной информационной адресной системой виде | — |
| 1.2. | Дополнительные сведения о местоположении земельного участка | — |
| 2. | Площадь земельного участка ± величина погрешности определения (вычисления) площади ($P \pm \Delta P$), м ² | 445 ± 7,00 |
| 3. | Формула, примененная для вычисления предельной погрешности определения площади земельного участка, с подставленными значениями и итоговые (вычисленные) значения | $3,5 * 0,10 * \sqrt{(445,00)} = 7$ |
| 4. | Площадь земельного участка согласно сведениям Единого государственного реестра недвижимости (Ркад), м ² | 461,00 |
| 5. | Оценка расхождения Р и Ркад ($P - P_{кад}$), м ² | 16 |
| 6. | Предельный минимальный и максимальный размеры земельного участка (Рмин и Рмакс), м ² | — — |
| 7. | Вид (виды) разрешенного использования | Для ведения гражданами садоводства и огородничества. Для ведения садоводства |
| 7.1. | Дополнительные сведения об использовании земельного участка | — |
| 8. | Кадастровый или иной государственный учетный номер (инвентарный) здания, сооружения, объекта незавершенного строительства, расположенного на земельном участке | — |
| 9. | Сведения о земельных участках (землях общего пользования, территории общего пользования), посредством которых обеспечивается доступ | — |
| 10. | Иные сведения | — |

4. Пояснения к сведениям об уточняемом земельном участке с кадастровым номером 73:24:041709:86 :

| | |
|----|---|
| 1. | — |
|----|---|

1. Сведения о характерных точках границ уточняемого земельного участка с кадастровым номером 73:24:041709:88 :
 Система координат МСК-73, зона 2 Зона № 2

| Обозначение характерных точек границ | Координаты, м | | | | Метод определения координат | Формулы, примененные для расчета средней квадратической погрешности определения координат характерных точек границ (Mt), с подставленными в такие формулы значениями и итоговые (вычисленные) значения Mt, м | Описание закрепления точки |
|--------------------------------------|--|---|--|--------------|-----------------------------|--|----------------------------|
| | содержатся в Едином государственном реестре недвижимости | | определены в результате выполнения комплексных кадастровых работ | | | | |
| | X | Y | X | Y | | | |
| 1 | 2 | 3 | 4 | 5 | 6 | 7 | 8 |
| н337У | — | — | 509 733,69 | 2 257 869,85 | — | Mt | — |
| н338У | — | — | 509 730,90 | 2 257 866,69 | | | |
| н339У | — | — | 509 745,39 | 2 257 851,84 | | | |
| н340У | — | — | 509 749,20 | 2 257 856,17 | | | |
| н312У | — | — | 509 763,87 | 2 257 873,02 | | | |
| н311У | — | — | 509 747,59 | 2 257 884,97 | | | |
| н337У | — | — | 509 733,69 | 2 257 869,85 | | | |

2. Сведения о частях границ уточняемого земельного участка с кадастровым номером 73:24:041709:88 :

| Обозначение части границ | | Горизонтальное проложение (S), м | Описание прохождения части границ | Сведения о согласовании местоположения границ (согласовано/спорное) |
|--------------------------|-------|----------------------------------|-----------------------------------|---|
| от т. | до т. | | | |
| 1 | 2 | 3 | 4 | 5 |
| н337У | н338У | 4,22 | — | согласовано |
| н338У | н339У | 20,75 | | |
| н339У | н340У | 5,77 | | |
| н340У | н312У | 22,34 | | |
| н312У | н311У | 20,20 | | |
| н311У | н337У | 20,54 | | |

3. Сведения о характеристиках уточняемого земельного участка с кадастровым номером 73:24:041709:88 :

| № п/п | Наименование характеристики земельного участка | Значение характеристики |
|-------|--|-------------------------|
| 1 | 2 | 3 |
| | | |

| 1 | 2 | 3 |
|---|--|---|
| 1. | Адрес земельного участка | Российская Федерация, Ульяновская область, Ульяновск г, Золотая Осень снт, уч 4 |
| 1.1. | Сведения о местоположении земельного участка (при отсутствии адреса) в структурированном в соответствии с федеральной информационной адресной системой виде | — |
| 1.2. | Дополнительные сведения о местоположении земельного участка | — |
| 2. | Площадь земельного участка ± величина погрешности определения (вычисления) площади ($P \pm \Delta P$), м ² | 540 ± 8,00 |
| 3. | Формула, примененная для вычисления предельной погрешности определения площади земельного участка, с подставленными значениями и итоговые (вычисленные) значения | $3,5 * 0,10 * \sqrt{(540,00)} = 8$ |
| 4. | Площадь земельного участка согласно сведениям Единого государственного реестра недвижимости (Ркад), м ² | 600,00 |
| 5. | Оценка расхождения Р и Ркад ($P - P_{кад}$), м ² | 60 |
| 6. | Предельный минимальный и максимальный размеры земельного участка (Рмин и Рмакс), м ² | — — |
| 7. | Вид (виды) разрешенного использования | Для ведения гражданами садоводства и огородничества. Для ведения садоводства |
| 7.1. | Дополнительные сведения об использовании земельного участка | — |
| 8. | Кадастровый или иной государственный учетный номер (инвентарный) здания, сооружения, объекта незавершенного строительства, расположенного на земельном участке | — |
| 9. | Сведения о земельных участках (землях общего пользования, территории общего пользования), посредством которых обеспечивается доступ | — |
| 10. | Иные сведения | — |
| 4. Пояснения к сведениям об уточняемом земельном участке с кадастровым номером | | 73:24:041709:88 : |
| 1. | — | — |

1. Сведения о характерных точках границ уточняемого земельного участка с кадастровым номером 73:24:041709:89 :
 Система координат МСК-73, зона 2 Зона № 2

| Обозначение характерных точек границ | Координаты, м | | | | Метод определения координат | Формулы, примененные для расчета средней квадратической погрешности определения координат характерных точек границ (Mt), с подставленными в такие формулы значениями и итоговые (вычисленные) значения Mt, м | Описание закрепления точки |
|--------------------------------------|--|---|--|--------------|-----------------------------|--|----------------------------|
| | содержатся в Едином государственном реестре недвижимости | | определены в результате выполнения комплексных кадастровых работ | | | | |
| | X | Y | X | Y | | | |
| 1 | 2 | 3 | 4 | 5 | 6 | 7 | 8 |
| н341У | — | — | 509 827,10 | 2 257 893,61 | — | Mt | — |
| н342У | — | — | 509 842,00 | 2 257 875,84 | | | |
| н343У | — | — | 509 852,57 | 2 257 901,00 | | | |
| н344У | — | — | 509 847,29 | 2 257 907,01 | | | |
| н345У | — | — | 509 841,97 | 2 257 894,95 | | | |
| н346У | — | — | 509 841,34 | 2 257 895,37 | | | |
| н347У | — | — | 509 845,97 | 2 257 908,51 | | | |
| н348У | — | — | 509 845,12 | 2 257 911,78 | | | |
| н341У | — | — | 509 827,10 | 2 257 893,61 | | | |

2. Сведения о частях границ уточняемого земельного участка с кадастровым номером 73:24:041709:89 :

| Обозначение части границ | | Горизонтальное проложение (S), м | Описание прохождения части границ | Сведения о согласовании местоположения границ (согласовано/спорное) |
|--------------------------|-------|----------------------------------|-----------------------------------|---|
| от т. | до т. | | | |
| 1 | 2 | 3 | 4 | 5 |
| н341У | н342У | 23,19 | — | согласовано |
| н342У | н343У | 27,29 | | |
| н343У | н344У | 8,00 | | |
| н344У | н345У | 13,18 | | |
| н345У | н346У | 0,76 | | |
| н346У | н347У | 13,93 | | |
| н347У | н348У | 3,38 | | |
| н348У | н341У | 25,59 | | |

3. Сведения о характеристиках уточняемого земельного участка с кадастровым номером 73:24:041709:89 :

| № п/п | Наименование характеристики земельного участка | Значение характеристики |
|-------|--|-------------------------|
|-------|--|-------------------------|

| 1 | 2 | 3 |
|---|--|---|
| 1. | Адрес земельного участка | Российская Федерация, Ульяновская область, Ульяновск г, Золотая Осень снт, уч 188 |
| 1.1. | Сведения о местоположении земельного участка (при отсутствии адреса) в структурированном в соответствии с федеральной информационной адресной системой виде | — |
| 1.2. | Дополнительные сведения о местоположении земельного участка | — |
| 2. | Площадь земельного участка ± величина погрешности определения (вычисления) площади ($P \pm \Delta P$), м ² | 422 ± 7,00 |
| 3. | Формула, примененная для вычисления предельной погрешности определения площади земельного участка, с подставленными значениями и итоговые (вычисленные) значения | $3,5 * 0,10 * \sqrt{(422,00)} = 7$ |
| 4. | Площадь земельного участка согласно сведениям Единого государственного реестра недвижимости (Ркад), м ² | 450,00 |
| 5. | Оценка расхождения Р и Ркад ($P - P_{кад}$), м ² | 28 |
| 6. | Предельный минимальный и максимальный размеры земельного участка ($P_{мин}$ и $P_{макс}$), м ² | — — |
| 7. | Вид (виды) разрешенного использования | Для ведения гражданами садоводства и огородничества. Для ведения садоводства |
| 7.1. | Дополнительные сведения об использовании земельного участка | — |
| 8. | Кадастровый или иной государственный учетный номер (инвентарный) здания, сооружения, объекта незавершенного строительства, расположенного на земельном участке | — |
| 9. | Сведения о земельных участках (землях общего пользования, территории общего пользования), посредством которых обеспечивается доступ | — |
| 10. | Иные сведения | — |
| 4. Пояснения к сведениям об уточняемом земельном участке с кадастровым номером | | 73:24:041709:89 : |
| 1. | — | — |

1. Сведения о характерных точках границ уточняемого земельного участка с кадастровым номером 73:24:041709:91 :
 Система координат МСК-73, зона 2 Зона № 2

| Обозначение характерных точек границ | Координаты, м | | | | Метод определения координат | Формулы, примененные для расчета средней квадратической погрешности определения координат характерных точек границ (Mt), с подставленными в такие формулы значениями и итоговые (вычисленные) значения Mt, м | Описание закрепления точки |
|--------------------------------------|--|---|--|--------------|-----------------------------|--|----------------------------|
| | содержатся в Едином государственном реестре недвижимости | | определены в результате выполнения комплексных кадастровых работ | | | | |
| | X | Y | X | Y | | | |
| 1 | 2 | 3 | 4 | 5 | 6 | 7 | 8 |
| н349У | — | — | 510 003,03 | 2 258 112,74 | — | Mt | — |
| н350У | — | — | 510 014,15 | 2 258 107,01 | | | |
| н351У | — | — | 510 024,42 | 2 258 123,29 | | | |
| н352У | — | — | 510 014,27 | 2 258 132,30 | | | |
| н349У | — | — | 510 003,03 | 2 258 112,74 | | | |

2. Сведения о частях границ уточняемого земельного участка с кадастровым номером 73:24:041709:91 :

| Обозначение части границ | | Горизонтальное проложение (S), м | Описание прохождения части границ | Сведения о согласовании местоположения границ (согласовано/спорное) |
|--------------------------|-------|----------------------------------|-----------------------------------|---|
| от т. | до т. | | | |
| 1 | 2 | 3 | 4 | 5 |
| н349У | н350У | 12,51 | — | согласовано |
| н350У | н351У | 19,25 | | |
| н351У | н352У | 13,57 | | |
| н352У | н349У | 22,56 | | |

3. Сведения о характеристиках уточняемого земельного участка с кадастровым номером 73:24:041709:91 :

| № п/п | Наименование характеристики земельного участка | Значение характеристики |
|-------|---|---|
| 1 | 2 | 3 |
| 1. | Адрес земельного участка | Российская Федерация, Ульяновская область, Ульяновск г, Золотая Осень снт, уч 151 |
| 1.1. | Сведения о местоположении земельного участка (при отсутствии адреса) в структурированном в соответствии с федеральной информационной адресной системой виде | — |
| 1.2. | Дополнительные сведения о местоположении земельного участка | — |

| 1 | 2 | 3 |
|------|--|--|
| 2. | Площадь земельного участка ± величина погрешности определения (вычисления) площади ($P \pm \Delta P$), м ² | 270 ± 6,00 |
| 3. | Формула, примененная для вычисления предельной погрешности определения площади земельного участка, с подставленными значениями и итоговые (вычисленные) значения | $3,5*0,10*\sqrt{(270,00)} = 6$ |
| 4. | Площадь земельного участка согласно сведениям Единого государственного реестра недвижимости (Ркад), м ² | 300,00 |
| 5. | Оценка расхождения P и Ркад ($P - P_{кад}$), м ² | 30 |
| 6. | Предельный минимальный и максимальный размеры земельного участка (Рмин и Рмакс), м ² | — — |
| 7. | Вид (виды) разрешенного использования | Для ведения гражданами садоводства и огородничества. Для ведения садоводства |
| 7.1. | Дополнительные сведения об использовании земельного участка | — |
| 8. | Кадастровый или иной государственный учетный номер (инвентарный) здания, сооружения, объекта незавершенного строительства, расположенного на земельном участке | — |
| 9. | Сведения о земельных участках (землях общего пользования, территории общего пользования), посредством которых обеспечивается доступ | — |
| 10. | Иные сведения | — |

4. Пояснения к сведениям об уточняемом земельном участке с кадастровым номером 73:24:041709:91 :

| | |
|----|---|
| 1. | — |
|----|---|

1. Сведения о характерных точках границ уточняемого земельного участка с кадастровым номером 73:24:041709:92 :

Система координат МСК-73, зона 2 Зона № 2

| Обозначение характерных точек границ | Координаты, м | | | | Метод определения координат | Формулы, примененные для расчета средней квадратической погрешности определения координат характерных точек границ (Mt), с подставленными в такие формулы значениями и итоговые (вычисленные) значения Mt, м | Описание закрепления точки |
|--------------------------------------|--|---|--|--------------|-----------------------------|--|----------------------------|
| | содержатся в Едином государственном реестре недвижимости | | определены в результате выполнения комплексных кадастровых работ | | | | |
| | X | Y | X | Y | | | |
| 1 | 2 | 3 | 4 | 5 | 6 | 7 | 8 |
| н353У | — | — | 510 164,96 | 2 258 097,53 | — | Mt | — |

| 1 | 2 | 3 | 4 | 5 | 6 | 7 | 8 |
|-------|---|---|------------|--------------|---|----|---|
| н354У | — | — | 510 147,97 | 2 258 108,06 | — | Mt | — |
| н355У | — | — | 510 145,85 | 2 258 104,66 | | | |
| н356У | — | — | 510 120,05 | 2 258 120,67 | | | |
| н357У | — | — | 510 116,00 | 2 258 113,20 | | | |
| н358У | — | — | 510 160,89 | 2 258 092,31 | | | |
| н353У | — | — | 510 164,96 | 2 258 097,53 | | | |

2. Сведения о частях границ уточняемого земельного участка с кадастровым номером 73:24:041709:92 :

| Обозначение части границ | | Горизонтальное проложение (S), м | Описание прохождения части границ | Сведения о согласовании местоположения границ (согласовано/спорное) |
|--------------------------|-------|----------------------------------|-----------------------------------|---|
| от т. | до т. | | | |
| 1 | 2 | 3 | 4 | 5 |
| н353У | н354У | 19,99 | — | согласовано |
| н354У | н355У | 4,01 | | |
| н355У | н356У | 30,36 | | |
| н356У | н357У | 8,50 | | |
| н357У | н358У | 49,51 | | |
| н358У | н353У | 6,62 | | |

3. Сведения о характеристиках уточняемого земельного участка с кадастровым номером 73:24:041709:92 :

| № п/п | Наименование характеристики земельного участка | Значение характеристики |
|-------|--|---|
| 1 | 2 | 3 |
| 1. | Адрес земельного участка | Российская Федерация, Ульяновская область, Ульяновск г, Золотая Осень снт, уч 223 |
| 1.1. | Сведения о местоположении земельного участка (при отсутствии адреса) в структурированном в соответствии с федеральной информационной адресной системой виде | — |
| 1.2. | Дополнительные сведения о местоположении земельного участка | — |
| 2. | Площадь земельного участка ± величина погрешности определения (вычисления) площади ($P \pm \Delta P$), м ² | 353 ± 7,00 |
| 3. | Формула, примененная для вычисления предельной погрешности определения площади земельного участка, с подставленными значениями и итоговые (вычисленные) значения | $3,5 * 0,10 * \sqrt{(353,00)} = 7$ |
| 4. | Площадь земельного участка согласно сведениям Единого государственного реестра недвижимости (Ркад), м ² | 360,00 |
| 5. | Оценка расхождения P и Ркад ($P - P_{кад}$), м ² | 7 |

| 1 | 2 | 3 |
|------|--|--|
| 6. | Предельный минимальный и максимальный размеры земельного участка (Рмин и Рмакс), м ² | — — |
| 7. | Вид (виды) разрешенного использования | Для ведения гражданами садоводства и огородничества. Для ведения садоводства |
| 7.1. | Дополнительные сведения об использовании земельного участка | — |
| 8. | Кадастровый или иной государственный учетный номер (инвентарный) здания, сооружения, объекта незавершенного строительства, расположенного на земельном участке | 73:24:041709:371 |
| 9. | Сведения о земельных участках (землях общего пользования, территории общего пользования), посредством которых обеспечивается доступ | — |
| 10. | Иные сведения | — |

4. Пояснения к сведениям об уточняемом земельном участке с кадастровым номером 73:24:041709:92 :

| | |
|----|---|
| 1. | — |
|----|---|

1. Сведения о характерных точках границ уточняемого земельного участка с кадастровым номером 73:24:041709:93 :
Система координат МСК-73, зона 2 Зона № 2

| Обозначение характерных точек границ | Координаты, м | | | | Метод определения координат | Формулы, примененные для расчета средней квадратической погрешности определения координат характерных точек границ (Mt), с подставленными в такие формулы значениями и итоговые (вычисленные) значения Mt, м | Описание закрепления точки |
|--------------------------------------|--|---|--|--------------|-----------------------------|--|----------------------------|
| | содержатся в Едином государственном реестре недвижимости | | определены в результате выполнения комплексных кадастровых работ | | | | |
| | X | Y | X | Y | | | |
| 1 | 2 | 3 | 4 | 5 | 6 | 7 | 8 |
| н359У | — | — | 509 775,13 | 2 257 989,60 | — | Mt | — |
| н360У | — | — | 509 795,46 | 2 257 985,68 | | | |
| н361У | — | — | 509 801,88 | 2 258 000,90 | | | |
| н362У | — | — | 509 801,21 | 2 257 999,33 | | | |
| н363У | — | — | 509 781,88 | 2 258 005,20 | | | |
| н364У | — | — | 509 781,14 | 2 257 999,64 | | | |
| н365У | — | — | 509 777,22 | 2 258 000,40 | | | |
| н359У | — | — | 509 775,13 | 2 257 989,60 | | | |

2. Сведения о частях границ уточняемого земельного участка с кадастровым номером 73:24:041709:93 :

| Обозначение части границ | | Горизонтальное проложение (S), м | Описание прохождения части границ | Сведения о согласовании местоположения границ (согласовано/спорное) |
|--------------------------|-------|----------------------------------|-----------------------------------|---|
| от т. | до т. | | | |
| 1 | 2 | 3 | 4 | 5 |
| н359У | н360У | 20,70 | — | согласовано |
| н360У | н361У | 16,52 | | |
| н361У | н362У | 1,71 | | |
| н362У | н363У | 20,20 | | |
| н363У | н364У | 5,61 | | |
| н364У | н365У | 3,99 | | |
| н365У | н359У | 11,00 | | |

3. Сведения о характеристиках уточняемого земельного участка с кадастровым номером 73:24:041709:93 :

| № п/п | Наименование характеристики земельного участка | Значение характеристики |
|-------|--|--|
| 1 | 2 | 3 |
| 1. | Адрес земельного участка | Российская Федерация, Ульяновская область, Ульяновск г, Золотая Осень снт, уч 30 |
| 1.1. | Сведения о местоположении земельного участка (при отсутствии адреса) в структурированном в соответствии с федеральной информационной адресной системой виде | — |
| 1.2. | Дополнительные сведения о местоположении земельного участка | — |
| 2. | Площадь земельного участка ± величина погрешности определения (вычисления) площади ($P \pm \Delta P$), м ² | 330 ± 6,00 |
| 3. | Формула, примененная для вычисления предельной погрешности определения площади земельного участка, с подставленными значениями и итоговые (вычисленные) значения | $3,5 * 0,10 * \sqrt{(330,00)} = 6$ |
| 4. | Площадь земельного участка согласно сведениям Единого государственного реестра недвижимости (Ркад), м ² | 300,00 |
| 5. | Оценка расхождения Р и Ркад ($P - P_{кад}$), м ² | 30 |
| 6. | Предельный минимальный и максимальный размеры земельного участка (Рмин и Рмакс), м ² | — — |
| 7. | Вид (виды) разрешенного использования | Для ведения гражданами садоводства и огородничества. Для ведения садоводства |
| 7.1. | Дополнительные сведения об использовании земельного участка | — |

| | | |
|-----|--|---|
| 1 | 2 | 3 |
| 8. | Кадастровый или иной государственный учетный номер (инвентарный) здания, сооружения, объекта незавершенного строительства, расположенного на земельном участке | — |
| 9. | Сведения о земельных участках (землях общего пользования, территории общего пользования), посредством которых обеспечивается доступ | — |
| 10. | Иные сведения | — |

4. Пояснения к сведениям об уточняемом земельном участке с кадастровым номером 73:24:041709:93 :

| | |
|----|---|
| 1. | — |
|----|---|

1. Сведения о характерных точках границ уточняемого земельного участка с кадастровым номером 73:24:041709:94 :

Система координат МСК-73, зона 2 Зона № 2

| Обозначение характерных точек границ | Координаты, м | | | | Метод определения координат | Формулы, примененные для расчета средней квадратической погрешности определения координат характерных точек границ (Mt), с подставленными в такие формулы значениями и итоговые (вычисленные) значения Mt, м | Описание закрепления точки |
|--------------------------------------|--|---|--|--------------|-----------------------------|--|----------------------------|
| | содержатся в Едином государственном реестре недвижимости | | определены в результате выполнения комплексных кадастровых работ | | | | |
| | X | Y | X | Y | | | |
| 1 | 2 | 3 | 4 | 5 | 6 | 7 | 8 |
| н366У | — | — | 509 872,18 | 2 258 117,36 | — | Mt | — |
| н367У | — | — | 509 875,33 | 2 258 131,49 | | | |
| н368У | — | — | 509 872,55 | 2 258 132,61 | | | |
| н369У | — | — | 509 875,24 | 2 258 140,68 | | | |
| н183У | — | — | 509 885,63 | 2 258 137,78 | | | |
| н68У | — | — | 509 893,44 | 2 258 153,99 | | | |
| н74У | — | — | 509 887,22 | 2 258 155,87 | | | |
| н73У | — | — | 509 885,82 | 2 258 153,21 | | | |
| н72У | — | — | 509 867,65 | 2 258 160,28 | | | |
| н219У | — | — | 509 862,90 | 2 258 146,58 | | | |
| н218У | — | — | 509 868,48 | 2 258 143,87 | | | |
| н370У | — | — | 509 862,76 | 2 258 130,01 | | | |
| н371У | — | — | 509 869,56 | 2 258 127,17 | | | |

| 1 | 2 | 3 | 4 | 5 | 6 | 7 | 8 |
|-------|---|---|------------|--------------|---|----|---|
| н215У | — | — | 509 863,99 | 2 258 118,59 | — | Mt | — |
| н366У | — | — | 509 872,18 | 2 258 117,36 | | | |

2. Сведения о частях границ уточняемого земельного участка с кадастровым номером 73:24:041709:94 :

| Обозначение части границ | | Горизонтальное проложение (S), м | Описание прохождения части границ | Сведения о согласовании местоположения границ (согласовано/спорное) |
|--------------------------|-------|----------------------------------|-----------------------------------|---|
| от т. | до т. | | | |
| 1 | 2 | 3 | 4 | 5 |
| н366У | н367У | 14,48 | — | согласовано |
| н367У | н368У | 3,00 | | |
| н368У | н369У | 8,51 | | |
| н369У | н183У | 10,79 | | |
| н183У | н68У | 17,99 | | |
| н68У | н74У | 6,50 | | |
| н74У | н73У | 3,01 | | |
| н73У | н72У | 19,50 | | |
| н72У | н219У | 14,50 | | |
| н219У | н218У | 6,20 | | |
| н218У | н370У | 14,99 | | |
| н370У | н371У | 7,37 | | |
| н371У | н215У | 10,23 | | |
| н215У | н366У | 8,28 | | |

3. Сведения о характеристиках уточняемого земельного участка с кадастровым номером 73:24:041709:94 :

| № п/п | Наименование характеристики земельного участка | Значение характеристики |
|-------|---|--|
| 1 | 2 | 3 |
| 1. | Адрес земельного участка | Российская Федерация, Ульяновская область, Ульяновск г, Золотая Осень снт, уч 75 А |
| 1.1. | Сведения о местоположении земельного участка (при отсутствии адреса) в структурированном в соответствии с федеральной информационной адресной системой виде | — |
| 1.2. | Дополнительные сведения о местоположении земельного участка | — |
| 2. | Площадь земельного участка ± величина погрешности определения (вычисления) площади ($P \pm \Delta P$), м ² | 595 ± 9,00 |

| 1 | 2 | 3 |
|------|--|--|
| 3. | Формула, примененная для вычисления предельной погрешности определения площади земельного участка, с подставленными значениями и итоговые (вычисленные) значения | $3,5*0,10*\sqrt{(595,00)} = 9$ |
| 4. | Площадь земельного участка согласно сведениям Единого государственного реестра недвижимости (Ркад), м ² | 650,00 |
| 5. | Оценка расхождения Р и Ркад (Р - Ркад), м ² | 55 |
| 6. | Предельный минимальный и максимальный размеры земельного участка (Рмин и Рмакс), м ² | — — |
| 7. | Вид (виды) разрешенного использования | Для ведения гражданами садоводства и огородничества. Для ведения садоводства |
| 7.1. | Дополнительные сведения об использовании земельного участка | — |
| 8. | Кадастровый или иной государственный учетный номер (инвентарный) здания, сооружения, объекта незавершенного строительства, расположенного на земельном участке | — |
| 9. | Сведения о земельных участках (землях общего пользования, территории общего пользования), посредством которых обеспечивается доступ | — |
| 10. | Иные сведения | — |

4. Пояснения к сведениям об уточняемом земельном участке с кадастровым номером 73:24:041709:94 :

| | |
|----|---|
| 1. | — |
|----|---|

1. Сведения о характерных точках границ уточняемого земельного участка с кадастровым номером 73:24:041709:95 :
Система координат МСК-73, зона 2 Зона № 2

| Обозначение характерных точек границ | Координаты, м | | | | Метод определения координат | Формулы, примененные для расчета средней квадратической погрешности определения координат характерных точек границ (Mt), с подставленными в такие формулы значениями и итоговые (вычисленные) значения Mt, м | Описание закрепления точки |
|--------------------------------------|--|---|--|--------------|-----------------------------|--|----------------------------|
| | содержатся в Едином государственном реестре недвижимости | | определены в результате выполнения комплексных кадастровых работ | | | | |
| | X | Y | X | Y | | | |
| 1 | 2 | 3 | 4 | 5 | 6 | 7 | 8 |
| н372У | — | — | 509 981,97 | 2 258 090,01 | — | Mt | — |
| н373У | — | — | 509 984,74 | 2 258 110,82 | | | |
| н374У | — | — | 509 959,14 | 2 258 111,13 | | | |

| | | | | | | | |
|-------|---|---|------------|--------------|---|----|---|
| 1 | 2 | 3 | 4 | 5 | 6 | 7 | 8 |
| н375У | — | — | 509 953,92 | 2 258 100,33 | — | Mt | — |
| н372У | — | — | 509 981,97 | 2 258 090,01 | | | |

2. Сведения о частях границ уточняемого земельного участка с кадастровым номером 73:24:041709:95 :

| Обозначение части границ | | Горизонтальное проложение (S), м | Описание прохождения части границ | Сведения о согласовании местоположения границ (согласовано/спорное) |
|--------------------------|-------|----------------------------------|-----------------------------------|---|
| от т. | до т. | | | |
| 1 | 2 | 3 | 4 | 5 |
| н372У | н373У | 20,99 | — | согласовано |
| н373У | н374У | 25,60 | | |
| н374У | н375У | 12,00 | | |
| н375У | н372У | 29,89 | | |

3. Сведения о характеристиках уточняемого земельного участка с кадастровым номером 73:24:041709:95 :

| № п/п | Наименование характеристики земельного участка | Значение характеристики |
|-------|--|--|
| 1 | 2 | 3 |
| 1. | Адрес земельного участка | Российская Федерация, Ульяновская область, Ульяновск г, Золотая Осень снт, уч 86 |
| 1.1. | Сведения о местоположении земельного участка (при отсутствии адреса) в структурированном в соответствии с федеральной информационной адресной системой виде | — |
| 1.2. | Дополнительные сведения о местоположении земельного участка | — |
| 2. | Площадь земельного участка ± величина погрешности определения (вычисления) площади ($P \pm \Delta P$), м ² | 445 ± 7,00 |
| 3. | Формула, примененная для вычисления предельной погрешности определения площади земельного участка, с подставленными значениями и итоговые (вычисленные) значения | $3,5 * 0,10 * \sqrt{(445,00)} = 7$ |
| 4. | Площадь земельного участка согласно сведениям Единого государственного реестра недвижимости (Ркад), м ² | 448,00 |
| 5. | Оценка расхождения Р и Ркад ($P - P_{кад}$), м ² | 3 |
| 6. | Предельный минимальный и максимальный размеры земельного участка (Рмин и Рмакс), м ² | — — |
| 7. | Вид (виды) разрешенного использования | Для ведения гражданами садоводства и огородничества. Для ведения садоводства |
| 7.1. | Дополнительные сведения об использовании земельного участка | — |

| 1 | 2 | 3 |
|-----|--|---|
| 8. | Кадастровый или иной государственный учетный номер (инвентарный) здания, сооружения, объекта незавершенного строительства, расположенного на земельном участке | — |
| 9. | Сведения о земельных участках (землях общего пользования, территории общего пользования), посредством которых обеспечивается доступ | — |
| 10. | Иные сведения | — |

4. Пояснения к сведениям об уточняемом земельном участке с кадастровым номером 73:24:041709:95 :

| | |
|----|---|
| 1. | — |
|----|---|

1. Сведения о характерных точках границ уточняемого земельного участка с кадастровым номером 73:24:041709:96 :
 Система координат МСК-73, зона 2 Зона № 2

| Обозначение характерных точек границ | Координаты, м | | | | Метод определения координат | Формулы, примененные для расчета средней квадратической погрешности определения координат характерных точек границ (Mt), с подставленными в такие формулы значениями и итоговые (вычисленные) значения Mt, м | Описание закрепления точки |
|--------------------------------------|--|---|--|--------------|-----------------------------|--|----------------------------|
| | содержатся в Едином государственном реестре недвижимости | | определены в результате выполнения комплексных кадастровых работ | | | | |
| | X | Y | X | Y | | | |
| 1 | 2 | 3 | 4 | 5 | 6 | 7 | 8 |
| н376У | — | — | 509 954,89 | 2 258 251,11 | — | Mt | — |
| н377У | — | — | 509 973,09 | 2 258 242,80 | | | |
| н378У | — | — | 509 986,80 | 2 258 272,82 | | | |
| н379У | — | — | 509 968,10 | 2 258 280,16 | | | |
| н376У | — | — | 509 954,89 | 2 258 251,11 | | | |

2. Сведения о частях границ уточняемого земельного участка с кадастровым номером 73:24:041709:96 :

| Обозначение части границ | | Горизонтальное проложение (S), м | Описание прохождения части границ | Сведения о согласовании местоположения границ (согласовано/спорное) |
|--------------------------|-------|----------------------------------|-----------------------------------|---|
| от т. | до т. | | | |
| 1 | 2 | 3 | 4 | 5 |
| н376У | н377У | 20,01 | — | согласовано |
| н377У | н378У | 33,00 | | |
| н378У | н379У | 20,09 | | |
| н379У | н376У | 31,91 | | |

| 3. Сведения о характеристиках уточняемого земельного участка с кадастровым номером <u>73:24:041709:96</u> : | | |
|---|--|---|
| № п/п | Наименование характеристики земельного участка | Значение характеристики |
| 1 | 2 | 3 |
| 1. | Адрес земельного участка | Российская Федерация, Ульяновская область, Ульяновск г, Золотая Осень снт, уч 142 |
| 1.1. | Сведения о местоположении земельного участка (при отсутствии адреса) в структурированном в соответствии с федеральной информационной адресной системой виде | — |
| 1.2. | Дополнительные сведения о местоположении земельного участка | — |
| 2. | Площадь земельного участка ± величина погрешности определения (вычисления) площади ($P \pm \Delta P$), м ² | 650 ± 9,00 |
| 3. | Формула, примененная для вычисления предельной погрешности определения площади земельного участка, с подставленными значениями и итоговые (вычисленные) значения | $3,5 * 0,10 * \sqrt{(650,00)} = 9$ |
| 4. | Площадь земельного участка согласно сведениям Единого государственного реестра недвижимости (Ркад), м ² | 620,00 |
| 5. | Оценка расхождения Р и Ркад ($P - P_{кад}$), м ² | 30 |
| 6. | Предельный минимальный и максимальный размеры земельного участка (Рмин и Рмакс), м ² | — — |
| 7. | Вид (виды) разрешенного использования | Для ведения гражданами садоводства и огородничества. Для ведения садоводства |
| 7.1. | Дополнительные сведения об использовании земельного участка | — |
| 8. | Кадастровый или иной государственный учетный номер (инвентарный) здания, сооружения, объекта незавершенного строительства, расположенного на земельном участке | 73:24:041709:379 |
| 9. | Сведения о земельных участках (землях общего пользования, территории общего пользования), посредством которых обеспечивается доступ | — |
| 10. | Иные сведения | — |
| 4. Пояснения к сведениям об уточняемом земельном участке с кадастровым номером <u>73:24:041709:96</u> : | | |
| 1. | — | — |

1. Сведения о характерных точках границ уточняемого земельного участка с кадастровым номером 73:24:041709:97 :
 Система координат МСК-73, зона 2 Зона № 2

| Обозначение характерных точек границ | Координаты, м | | | | Метод определения координат | Формулы, примененные для расчета средней квадратической погрешности определения координат характерных точек границ (Mt), с подставленными в такие формулы значениями и итоговые (вычисленные) значения Mt, м | Описание закрепления точки |
|--------------------------------------|--|---|--|--------------|-----------------------------|--|----------------------------|
| | содержатся в Едином государственном реестре недвижимости | | определены в результате выполнения комплексных кадастровых работ | | | | |
| | X | Y | X | Y | | | |
| 1 | 2 | 3 | 4 | 5 | 6 | 7 | 8 |
| н380У | — | — | 509 808,08 | 2 257 918,42 | — | Mt | — |
| н381У | — | — | 509 798,93 | 2 257 931,63 | | | |
| н382У | — | — | 509 786,39 | 2 257 946,63 | | | |
| н383У | — | — | 509 770,78 | 2 257 930,92 | | | |
| н145У | — | — | 509 779,67 | 2 257 918,49 | | | |
| н144У | — | — | 509 794,06 | 2 257 918,45 | | | |
| н380У | — | — | 509 808,08 | 2 257 918,42 | | | |

2. Сведения о частях границ уточняемого земельного участка с кадастровым номером 73:24:041709:97 :

| Обозначение части границ | | Горизонтальное проложение (S), м | Описание прохождения части границ | Сведения о согласовании местоположения границ (согласовано/спорное) |
|--------------------------|-------|----------------------------------|-----------------------------------|---|
| от т. | до т. | | | |
| 1 | 2 | 3 | 4 | 5 |
| н380У | н381У | 16,07 | — | согласовано |
| н381У | н382У | 19,55 | | |
| н382У | н383У | 22,15 | | |
| н383У | н145У | 15,28 | | |
| н145У | н144У | 14,39 | | |
| н144У | н380У | 14,02 | | |

3. Сведения о характеристиках уточняемого земельного участка с кадастровым номером 73:24:041709:97 :

| № п/п | Наименование характеристики земельного участка | Значение характеристики |
|-------|--|-------------------------|
| 1 | 2 | 3 |
| 1 | 2 | 3 |

| 1 | 2 | 3 |
|---|--|---|
| 1. | Адрес земельного участка | Российская Федерация, Ульяновская область, Ульяновск г, Золотая Осень снт, уч 8 |
| 1.1. | Сведения о местоположении земельного участка (при отсутствии адреса) в структурированном в соответствии с федеральной информационной адресной системой виде | — |
| 1.2. | Дополнительные сведения о местоположении земельного участка | — |
| 2. | Площадь земельного участка ± величина погрешности определения (вычисления) площади ($P \pm \Delta P$), м ² | 581 ± 8,00 |
| 3. | Формула, примененная для вычисления предельной погрешности определения площади земельного участка, с подставленными значениями и итоговые (вычисленные) значения | $3,5 * 0,10 * \sqrt{(581,00)} = 8$ |
| 4. | Площадь земельного участка согласно сведениям Единого государственного реестра недвижимости (Ркад), м ² | 600,00 |
| 5. | Оценка расхождения Р и Ркад ($P - P_{кад}$), м ² | 19 |
| 6. | Предельный минимальный и максимальный размеры земельного участка ($P_{мин}$ и $P_{макс}$), м ² | — — |
| 7. | Вид (виды) разрешенного использования | Для ведения гражданами садоводства и огородничества. Для ведения садоводства |
| 7.1. | Дополнительные сведения об использовании земельного участка | — |
| 8. | Кадастровый или иной государственный учетный номер (инвентарный) здания, сооружения, объекта незавершенного строительства, расположенного на земельном участке | 73:24:041709:270; 73:24:041709:271 |
| 9. | Сведения о земельных участках (землях общего пользования, территории общего пользования), посредством которых обеспечивается доступ | — |
| 10. | Иные сведения | — |
| 4. Пояснения к сведениям об уточняемом земельном участке с кадастровым номером | | 73:24:041709:97 : |
| 1. | — | — |

1. Сведения о характерных точках границ уточняемого земельного участка с кадастровым номером 73:24:041709:98 :
 Система координат МСК-73, зона 2 Зона № 2

| Обозначение характерных точек границ | Координаты, м | | | | Метод определения координат | Формулы, примененные для расчета средней квадратической погрешности определения координат характерных точек границ (Mt), с подставленными в такие формулы значениями и итоговые (вычисленные) значения Mt, м | Описание закрепления точки |
|--------------------------------------|--|---|--|--------------|-----------------------------|--|----------------------------|
| | содержатся в Едином государственном реестре недвижимости | | определены в результате выполнения комплексных кадастровых работ | | | | |
| | X | Y | X | Y | | | |
| 1 | 2 | 3 | 4 | 5 | 6 | 7 | 8 |
| н384У | — | — | 510 048,24 | 2 258 200,14 | — | Mt | — |
| н385У | — | — | 510 064,89 | 2 258 225,66 | | | |
| н386У | — | — | 510 047,90 | 2 258 237,15 | | | |
| н387У | — | — | 510 031,52 | 2 258 212,02 | | | |
| н384У | — | — | 510 048,24 | 2 258 200,14 | | | |

2. Сведения о частях границ уточняемого земельного участка с кадастровым номером 73:24:041709:98 :

| Обозначение части границ | | Горизонтальное проложение (S), м | Описание прохождения части границ | Сведения о согласовании местоположения границ (согласовано/спорное) |
|--------------------------|-------|----------------------------------|-----------------------------------|---|
| от т. | до т. | | | |
| 1 | 2 | 3 | 4 | 5 |
| н384У | н385У | 30,47 | — | согласовано |
| н385У | н386У | 20,51 | | |
| н386У | н387У | 30,00 | | |
| н387У | н384У | 20,51 | | |

3. Сведения о характеристиках уточняемого земельного участка с кадастровым номером 73:24:041709:98 :

| № п/п | Наименование характеристики земельного участка | Значение характеристики |
|-------|---|---|
| 1 | 2 | 3 |
| 1. | Адрес земельного участка | Российская Федерация, Ульяновская область, Ульяновск г, Золотая Осень снт, уч 146 |
| 1.1. | Сведения о местоположении земельного участка (при отсутствии адреса) в структурированном в соответствии с федеральной информационной адресной системой виде | — |
| 1.2. | Дополнительные сведения о местоположении земельного участка | — |

| 1 | 2 | 3 |
|------|--|--|
| 2. | Площадь земельного участка ± величина погрешности определения (вычисления) площади ($P \pm \Delta P$), м ² | 620 ± 9,00 |
| 3. | Формула, примененная для вычисления предельной погрешности определения площади земельного участка, с подставленными значениями и итоговые (вычисленные) значения | $3,5 * 0,10 * \sqrt{(620,00)} = 9$ |
| 4. | Площадь земельного участка согласно сведениям Единого государственного реестра недвижимости (Ркад), м ² | 620,00 |
| 5. | Оценка расхождения P и Ркад ($P - P_{кад}$), м ² | 0 |
| 6. | Предельный минимальный и максимальный размеры земельного участка (Рмин и Рмакс), м ² | — — |
| 7. | Вид (виды) разрешенного использования | Для ведения гражданами садоводства и огородничества. Для ведения садоводства |
| 7.1. | Дополнительные сведения об использовании земельного участка | — |
| 8. | Кадастровый или иной государственный учетный номер (инвентарный) здания, сооружения, объекта незавершенного строительства, расположенного на земельном участке | — |
| 9. | Сведения о земельных участках (землях общего пользования, территории общего пользования), посредством которых обеспечивается доступ | — |
| 10. | Иные сведения | — |

4. Пояснения к сведениям об уточняемом земельном участке с кадастровым номером 73:24:041709:98 :

| | |
|----|---|
| 1. | — |
|----|---|

1. Сведения о характерных точках границ уточняемого земельного участка с кадастровым номером 73:24:041709:99 :

Система координат МСК-73, зона 2 Зона № 2

| Обозначение характерных точек границ | Координаты, м | | | | Метод определения координат | Формулы, примененные для расчета средней квадратической погрешности определения координат характерных точек границ (Mt), с подставленными в такие формулы значениями и итоговые (вычисленные) значения Mt, м | Описание закрепления точки |
|--------------------------------------|--|---|--|--------------|-----------------------------|--|----------------------------|
| | содержатся в Едином государственном реестре недвижимости | | определены в результате выполнения комплексных кадастровых работ | | | | |
| | X | Y | X | Y | | | |
| 1 | 2 | 3 | 4 | 5 | 6 | 7 | 8 |
| н388У | — | — | 510 066,24 | 2 258 183,03 | — | Mt | — |

| 1 | 2 | 3 | 4 | 5 | 6 | 7 | 8 |
|-------|---|---|------------|--------------|---|----|---|
| н389У | — | — | 510 048,28 | 2 258 199,39 | — | Mt | — |
| н390У | — | — | 510 040,91 | 2 258 184,71 | | | |
| н391У | — | — | 510 058,45 | 2 258 168,73 | | | |
| н388У | — | — | 510 066,24 | 2 258 183,03 | | | |

2. Сведения о частях границ уточняемого земельного участка с кадастровым номером 73:24:041709:99 :

| Обозначение части границ | | Горизонтальное проложение (S), м | Описание прохождения части границ | Сведения о согласовании местоположения границ (согласовано/спорное) |
|--------------------------|-------|----------------------------------|-----------------------------------|---|
| от т. | до т. | | | |
| 1 | 2 | 3 | 4 | 5 |
| н388У | н389У | 24,29 | — | согласовано |
| н389У | н390У | 16,43 | | |
| н390У | н391У | 23,73 | | |
| н391У | н388У | 16,28 | | |

3. Сведения о характеристиках уточняемого земельного участка с кадастровым номером 73:24:041709:99 :

| № п/п | Наименование характеристики земельного участка | Значение характеристики |
|-------|--|---|
| 1 | 2 | 3 |
| 1. | Адрес земельного участка | Российская Федерация, Ульяновская область, Ульяновск г, Золотая Осень снт, уч 134 |
| 1.1. | Сведения о местоположении земельного участка (при отсутствии адреса) в структурированном в соответствии с федеральной информационной адресной системой виде | — |
| 1.2. | Дополнительные сведения о местоположении земельного участка | — |
| 2. | Площадь земельного участка ± величина погрешности определения (вычисления) площади ($P \pm \Delta P$), м ² | 380 ± 7,00 |
| 3. | Формула, примененная для вычисления предельной погрешности определения площади земельного участка, с подставленными значениями и итоговые (вычисленные) значения | $3,5 * 0,10 * \sqrt{(380,00)} = 7$ |
| 4. | Площадь земельного участка согласно сведениям Единого государственного реестра недвижимости (Ркад), м ² | 380,00 |
| 5. | Оценка расхождения Р и Ркад ($P - P_{кад}$), м ² | 0 |
| 6. | Предельный минимальный и максимальный размеры земельного участка (Рмин и Рмакс), м ² | — — |
| 7. | Вид (виды) разрешенного использования | Для ведения гражданами садоводства и огородничества. Для ведения садоводства |
| 7.1. | Дополнительные сведения об использовании земельного участка | — |

| 1 | 2 | 3 |
|-----|--|------------------|
| 8. | Кадастровый или иной государственный учетный номер (инвентарный) здания, сооружения, объекта незавершенного строительства, расположенного на земельном участке | 73:24:041709:352 |
| 9. | Сведения о земельных участках (землях общего пользования, территории общего пользования), посредством которых обеспечивается доступ | — |
| 10. | Иные сведения | — |

4. Пояснения к сведениям об уточняемом земельном участке с кадастровым номером 73:24:041709:99 :

| | |
|----|---|
| 1. | — |
|----|---|

1. Сведения о характерных точках границ уточняемого земельного участка с кадастровым номером 73:24:041709:102 :
 Система координат МСК-73, зона 2 Зона № 2

| Обозначение характерных точек границ | Координаты, м | | | | Метод определения координат | Формулы, примененные для расчета средней квадратической погрешности определения координат характерных точек границ (Mt), с подставленными в такие формулы значениями и итоговые (вычисленные) значения Mt, м | Описание закрепления точки |
|--------------------------------------|--|---|--|--------------|-----------------------------|--|----------------------------|
| | содержатся в Едином государственном реестре недвижимости | | определены в результате выполнения комплексных кадастровых работ | | | | |
| | X | Y | X | Y | | | |
| 1 | 2 | 3 | 4 | 5 | 6 | 7 | 8 |
| н392У | — | — | 509 826,17 | 2 258 251,79 | — | Mt | — |
| н393У | — | — | 509 832,92 | 2 258 293,51 | | | |
| н394У | — | — | 509 821,97 | 2 258 292,49 | | | |
| н395У | — | — | 509 818,63 | 2 258 290,41 | | | |
| н396У | — | — | 509 813,79 | 2 258 285,73 | | | |
| н397У | — | — | 509 809,66 | 2 258 278,87 | | | |
| н398У | — | — | 509 806,76 | 2 258 257,71 | | | |
| н392У | — | — | 509 826,17 | 2 258 251,79 | | | |

2. Сведения о частях границ уточняемого земельного участка с кадастровым номером 73:24:041709:102 :

| Обозначение части границ | | Горизонтальное проложение (S), м | Описание прохождения части границ | Сведения о согласовании местоположения границ (согласовано/спорное) |
|--------------------------|-------|----------------------------------|-----------------------------------|---|
| от т. | до т. | | | |
| 1 | 2 | 3 | 4 | 5 |
| н392У | н393У | 42,26 | — | согласовано |

| 1 | 2 | 3 | 4 | 5 |
|-------|-------|-------|---|-------------|
| н393У | н394У | 11,00 | — | согласовано |
| н394У | н395У | 3,93 | | |
| н395У | н396У | 6,73 | | |
| н396У | н397У | 8,01 | | |
| н397У | н398У | 21,36 | | |
| н398У | н392У | 20,29 | | |

3. Сведения о характеристиках уточняемого земельного участка с кадастровым номером 73:24:041709:102 :

| № п/п | Наименование характеристики земельного участка | Значение характеристики |
|-------|--|--|
| 1 | 2 | 3 |
| 1. | Адрес земельного участка | Российская Федерация, Ульяновская область, Ульяновск г, уч 92, с/т Золотая осень |
| 1.1. | Сведения о местоположении земельного участка (при отсутствии адреса) в структурированном в соответствии с федеральной информационной адресной системой виде | — |
| 1.2. | Дополнительные сведения о местоположении земельного участка | — |
| 2. | Площадь земельного участка ± величина погрешности определения (вычисления) площади ($P \pm \Delta P$), м ² | 735 ± 9,00 |
| 3. | Формула, примененная для вычисления предельной погрешности определения площади земельного участка, с подставленными значениями и итоговые (вычисленные) значения | $3,5*0,10*\sqrt{(735,00)} = 9$ |
| 4. | Площадь земельного участка согласно сведениям Единого государственного реестра недвижимости (Ркад), м ² | 751,00 |
| 5. | Оценка расхождения Р и Ркад ($P - P_{кад}$), м ² | 16 |
| 6. | Предельный минимальный и максимальный размеры земельного участка (Рмин и Рмакс), м ² | — — |
| 7. | Вид (виды) разрешенного использования | Для ведения гражданами садоводства и огородничества. Для ведения садоводства |
| 7.1. | Дополнительные сведения об использовании земельного участка | — |
| 8. | Кадастровый или иной государственный учетный номер (инвентарный) здания, сооружения, объекта незавершенного строительства, расположенного на земельном участке | — |
| 9. | Сведения о земельных участках (землях общего пользования, территории общего пользования), посредством которых обеспечивается доступ | — |
| 10. | Иные сведения | — |

4. Пояснения к сведениям об уточняемом земельном участке с кадастровым номером 73:24:041709:102 :

1. —

1. Сведения о характерных точках границ уточняемого земельного участка с кадастровым номером 73:24:041709:103 :

Система координат МСК-73, зона 2 Зона № 2

| Обозначение характерных точек границ | Координаты, м | | | | Метод определения координат | Формулы, примененные для расчета средней квадратической погрешности определения координат характерных точек границ (Mt), с подставленными в такие формулы значениями и итоговые (вычисленные) значения Mt, м | Описание закрепления точки |
|--------------------------------------|--|---|--|--------------|-----------------------------|--|----------------------------|
| | содержатся в Едином государственном реестре недвижимости | | определены в результате выполнения комплексных кадастровых работ | | | | |
| | X | Y | X | Y | | | |
| 1 | 2 | 3 | 4 | 5 | 6 | 7 | 8 |
| н399У | — | — | 509 993,87 | 2 258 126,50 | — | Mt | — |
| н400У | — | — | 510 000,49 | 2 258 154,61 | | | |
| н401У | — | — | 509 981,67 | 2 258 158,85 | | | |
| н402У | — | — | 509 973,61 | 2 258 132,17 | | | |
| н399У | — | — | 509 993,87 | 2 258 126,50 | | | |

2. Сведения о частях границ уточняемого земельного участка с кадастровым номером 73:24:041709:103 :

| Обозначение части границ | | Горизонтальное проложение (S), м | Описание прохождения части границ | Сведения о согласовании местоположения границ (согласовано/спорное) |
|--------------------------|-------|----------------------------------|-----------------------------------|---|
| от т. | до т. | | | |
| 1 | 2 | 3 | 4 | 5 |
| н399У | н400У | 28,88 | — | согласовано |
| н400У | н401У | 19,29 | | |
| н401У | н402У | 27,87 | | |
| н402У | н399У | 21,04 | | |

3. Сведения о характеристиках уточняемого земельного участка с кадастровым номером 73:24:041709:103 :

| № п/п | Наименование характеристики земельного участка | Значение характеристики |
|-------|--|-------------------------|
| 1 | 2 | 3 |
| 1 | | |

| 1 | 2 | 3 |
|---|--|---|
| 1. | Адрес земельного участка | Российская Федерация, Ульяновская область, Ульяновск г, уч 100, с/т Золотая осень |
| 1.1. | Сведения о местоположении земельного участка (при отсутствии адреса) в структурированном в соответствии с федеральной информационной адресной системой виде | — |
| 1.2. | Дополнительные сведения о местоположении земельного участка | — |
| 2. | Площадь земельного участка ± величина погрешности определения (вычисления) площади ($P \pm \Delta P$), м ² | 572 ± 8,00 |
| 3. | Формула, примененная для вычисления предельной погрешности определения площади земельного участка, с подставленными значениями и итоговые (вычисленные) значения | $3,5*0,10*\sqrt{(572,00)} = 8$ |
| 4. | Площадь земельного участка согласно сведениям Единого государственного реестра недвижимости (Ркад), м ² | 560,00 |
| 5. | Оценка расхождения Р и Ркад ($P - P_{кад}$), м ² | 12 |
| 6. | Предельный минимальный и максимальный размеры земельного участка ($P_{мин}$ и $P_{макс}$), м ² | — — |
| 7. | Вид (виды) разрешенного использования | Для ведения гражданами садоводства и огородничества. Для ведения садоводства |
| 7.1. | Дополнительные сведения об использовании земельного участка | — |
| 8. | Кадастровый или иной государственный учетный номер (инвентарный) здания, сооружения, объекта незавершенного строительства, расположенного на земельном участке | — |
| 9. | Сведения о земельных участках (землях общего пользования, территории общего пользования), посредством которых обеспечивается доступ | — |
| 10. | Иные сведения | — |
| 4. Пояснения к сведениям об уточняемом земельном участке с кадастровым номером | | 73:24:041709:103 : |
| 1. | — | — |

1. Сведения о характерных точках границ уточняемого земельного участка с кадастровым номером 73:24:041709:104 :
 Система координат МСК-73, зона 2 Зона № 2

| Обозначение характерных точек границ | Координаты, м | | | | Метод определения координат | Формулы, примененные для расчета средней квадратической погрешности определения координат характерных точек границ (Mt), с подставленными в такие формулы значениями и итоговые (вычисленные) значения Mt, м | Описание закрепления точки |
|--------------------------------------|--|---|--|--------------|-----------------------------|--|----------------------------|
| | содержатся в Едином государственном реестре недвижимости | | определены в результате выполнения комплексных кадастровых работ | | | | |
| | X | Y | X | Y | | | |
| 1 | 2 | 3 | 4 | 5 | 6 | 7 | 8 |
| н403У | — | — | 509 921,65 | 2 258 229,53 | — | Mt | — |
| н404У | — | — | 509 908,11 | 2 258 201,42 | | | |
| н405У | — | — | 509 925,59 | 2 258 193,00 | | | |
| н406У | — | — | 509 939,13 | 2 258 221,11 | | | |
| н403У | — | — | 509 921,65 | 2 258 229,53 | | | |

2. Сведения о частях границ уточняемого земельного участка с кадастровым номером 73:24:041709:104 :

| Обозначение части границ | | Горизонтальное проложение (S), м | Описание прохождения части границ | Сведения о согласовании местоположения границ (согласовано/спорное) |
|--------------------------|-------|----------------------------------|-----------------------------------|---|
| от т. | до т. | | | |
| 1 | 2 | 3 | 4 | 5 |
| н403У | н404У | 31,20 | — | согласовано |
| н404У | н405У | 19,40 | | |
| н405У | н406У | 31,20 | | |
| н406У | н403У | 19,40 | | |

3. Сведения о характеристиках уточняемого земельного участка с кадастровым номером 73:24:041709:104 :

| № п/п | Наименование характеристики земельного участка | Значение характеристики |
|-------|---|---|
| 1 | 2 | 3 |
| 1. | Адрес земельного участка | Российская Федерация, Ульяновская область, Ульяновск г, уч 110, с/т Золотая осень |
| 1.1. | Сведения о местоположении земельного участка (при отсутствии адреса) в структурированном в соответствии с федеральной информационной адресной системой виде | — |
| 1.2. | Дополнительные сведения о местоположении земельного участка | — |

| 1 | 2 | 3 |
|------|--|--|
| 2. | Площадь земельного участка ± величина погрешности определения (вычисления) площади ($P \pm \Delta P$), м ² | 605 ± 9,00 |
| 3. | Формула, примененная для вычисления предельной погрешности определения площади земельного участка, с подставленными значениями и итоговые (вычисленные) значения | $3,5*0,10*\sqrt{(605,00)} = 9$ |
| 4. | Площадь земельного участка согласно сведениям Единого государственного реестра недвижимости (Ркад), м ² | 600,00 |
| 5. | Оценка расхождения P и Ркад ($P - P_{кад}$), м ² | 5 |
| 6. | Предельный минимальный и максимальный размеры земельного участка (Рмин и Рмакс), м ² | — — |
| 7. | Вид (виды) разрешенного использования | Для ведения гражданами садоводства и огородничества. Для ведения садоводства |
| 7.1. | Дополнительные сведения об использовании земельного участка | — |
| 8. | Кадастровый или иной государственный учетный номер (инвентарный) здания, сооружения, объекта незавершенного строительства, расположенного на земельном участке | — |
| 9. | Сведения о земельных участках (землях общего пользования, территории общего пользования), посредством которых обеспечивается доступ | — |
| 10. | Иные сведения | — |

4. Пояснения к сведениям об уточняемом земельном участке с кадастровым номером 73:24:041709:104 :

1. —

1. Сведения о характерных точках границ уточняемого земельного участка с кадастровым номером 73:24:041709:105 :

Система координат МСК-73, зона 2 Зона № 2

| Обозначение характерных точек границ | Координаты, м | | | | Метод определения координат | Формулы, примененные для расчета средней квадратической погрешности определения координат характерных точек границ (Mt), с подставленными в такие формулы значениями и итоговые (вычисленные) значения Mt, м | Описание закрепления точки |
|--------------------------------------|--|---|--|--------------|-----------------------------|--|----------------------------|
| | содержатся в Едином государственном реестре недвижимости | | определены в результате выполнения комплексных кадастровых работ | | | | |
| | X | Y | X | Y | | | |
| 1 | 2 | 3 | 4 | 5 | 6 | 7 | 8 |
| н289У | — | — | 509 807,50 | 2 258 014,24 | — | Mt | — |

| 1 | 2 | 3 | 4 | 5 | 6 | 7 | 8 |
|-------|---|---|------------|--------------|---|----|---|
| н276У | — | — | 509 818,22 | 2 258 039,68 | — | Mt | — |
| н280У | — | — | 509 797,66 | 2 258 045,92 | | | |
| н407У | — | — | 509 784,04 | 2 258 021,37 | | | |
| н289У | — | — | 509 807,50 | 2 258 014,24 | | | |

2. Сведения о частях границ уточняемого земельного участка с кадастровым номером 73:24:041709:105 :

| Обозначение части границ | | Горизонтальное проложение (S), м | Описание прохождения части границ | Сведения о согласовании местоположения границ (согласовано/спорное) |
|--------------------------|-------|----------------------------------|-----------------------------------|---|
| от т. | до т. | | | |
| 1 | 2 | 3 | 4 | 5 |
| н289У | н276У | 27,61 | — | согласовано |
| н276У | н280У | 21,49 | | |
| н280У | н407У | 28,08 | | |
| н407У | н289У | 24,52 | | |

3. Сведения о характеристиках уточняемого земельного участка с кадастровым номером 73:24:041709:105 :

| № п/п | Наименование характеристики земельного участка | Значение характеристики |
|-------|--|--|
| 1 | 2 | 3 |
| 1. | Адрес земельного участка | Российская Федерация, Ульяновская область, Ульяновск г, уч 37, с/т Золотая осень |
| 1.1. | Сведения о местоположении земельного участка (при отсутствии адреса) в структурированном в соответствии с федеральной информационной адресной системой виде | — |
| 1.2. | Дополнительные сведения о местоположении земельного участка | — |
| 2. | Площадь земельного участка ± величина погрешности определения (вычисления) площади ($P \pm \Delta P$), м ² | 632 ± 9,00 |
| 3. | Формула, примененная для вычисления предельной погрешности определения площади земельного участка, с подставленными значениями и итоговые (вычисленные) значения | $3,5*0,10*\sqrt{(632,00)} = 9$ |
| 4. | Площадь земельного участка согласно сведениям Единого государственного реестра недвижимости (Ркад), м ² | 630,00 |
| 5. | Оценка расхождения Р и Ркад ($P - P_{кад}$), м ² | 2 |
| 6. | Предельный минимальный и максимальный размеры земельного участка (Рмин и Рмакс), м ² | — — |
| 7. | Вид (виды) разрешенного использования | Для ведения гражданами садоводства и огородничества. Для ведения садоводства |
| 7.1. | Дополнительные сведения об использовании земельного участка | — |

| 1 | 2 | 3 |
|-----|--|------------------|
| 8. | Кадастровый или иной государственный учетный номер (инвентарный) здания, сооружения, объекта незавершенного строительства, расположенного на земельном участке | 73:24:041709:278 |
| 9. | Сведения о земельных участках (землях общего пользования, территории общего пользования), посредством которых обеспечивается доступ | — |
| 10. | Иные сведения | — |

4. Пояснения к сведениям об уточняемом земельном участке с кадастровым номером 73:24:041709:105 :

| | |
|----|---|
| 1. | — |
|----|---|

1. Сведения о характерных точках границ уточняемого земельного участка с кадастровым номером 73:24:041709:106 :
 Система координат МСК-73, зона 2 Зона № 2

| Обозначение характерных точек границ | Координаты, м | | | | Метод определения координат | Формулы, примененные для расчета средней квадратической погрешности определения координат характерных точек границ (Mt), с подставленными в такие формулы значениями и итоговые (вычисленные) значения Mt, м | Описание закрепления точки |
|--------------------------------------|--|---|--|--------------|-----------------------------|--|----------------------------|
| | содержатся в Едином государственном реестре недвижимости | | определены в результате выполнения комплексных кадастровых работ | | | | |
| | X | Y | X | Y | | | |
| 1 | 2 | 3 | 4 | 5 | 6 | 7 | 8 |
| н408У | — | — | 509 881,32 | 2 257 888,93 | — | Mt | — |
| н409У | — | — | 509 885,97 | 2 257 869,50 | | | |
| н410У | — | — | 509 871,86 | 2 257 868,56 | | | |
| н411У | — | — | 509 871,61 | 2 257 867,02 | | | |
| н412У | — | — | 509 848,99 | 2 257 874,04 | | | |
| н413У | — | — | 509 861,13 | 2 257 899,88 | | | |
| н414У | — | — | 509 876,61 | 2 257 890,63 | | | |
| н415У | — | — | 509 877,71 | 2 257 890,24 | | | |
| н408У | — | — | 509 881,32 | 2 257 888,93 | | | |

2. Сведения о частях границ уточняемого земельного участка с кадастровым номером 73:24:041709:106 :

| Обозначение части границ | | Горизонтальное проложение (S), м | Описание прохождения части границ | Сведения о согласовании местоположения границ (согласовано/спорное) |
|--------------------------|-------|----------------------------------|-----------------------------------|---|
| от т. | до т. | | | |
| 1 | 2 | 3 | 4 | 5 |
| | | | | |

| 1 | 2 | 3 | 4 | 5 |
|-------|-------|-------|---|-------------|
| н408У | н409У | 19,98 | — | согласовано |
| н409У | н410У | 14,14 | | |
| н410У | н411У | 1,56 | | |
| н411У | н412У | 23,68 | | |
| н412У | н413У | 28,55 | | |
| н413У | н414У | 18,03 | | |
| н414У | н415У | 1,17 | | |
| н415У | н408У | 3,84 | | |

3. Сведения о характеристиках уточняемого земельного участка с кадастровым номером 73:24:041709:106 :

| № п/п | Наименование характеристики земельного участка | Значение характеристики |
|-------|--|---|
| 1 | 2 | 3 |
| 1. | Адрес земельного участка | Российская Федерация, Ульяновская область, Ульяновск г, уч 20А, с/т Золотая осень |
| 1.1. | Сведения о местоположении земельного участка (при отсутствии адреса) в структурированном в соответствии с федеральной информационной адресной системой виде | — |
| 1.2. | Дополнительные сведения о местоположении земельного участка | — |
| 2. | Площадь земельного участка ± величина погрешности определения (вычисления) площади ($P \pm \Delta P$), м ² | 735 ± 9,00 |
| 3. | Формула, примененная для вычисления предельной погрешности определения площади земельного участка, с подставленными значениями и итоговые (вычисленные) значения | $3,5 * 0,10 * \sqrt{(735,00)} = 9$ |
| 4. | Площадь земельного участка согласно сведениям Единого государственного реестра недвижимости (Ркад), м ² | 669,00 |
| 5. | Оценка расхождения Р и Ркад ($P - P_{кад}$), м ² | 66 |
| 6. | Предельный минимальный и максимальный размеры земельного участка (Рмин и Рмакс), м ² | — — |
| 7. | Вид (виды) разрешенного использования | Для ведения гражданами садоводства и огородничества. Для ведения садоводства |
| 7.1. | Дополнительные сведения об использовании земельного участка | — |
| 8. | Кадастровый или иной государственный учетный номер (инвентарный) здания, сооружения, объекта незавершенного строительства, расположенного на земельном участке | — |

| | | |
|-----|---|---|
| 1 | 2 | 3 |
| 9. | Сведения о земельных участках (землях общего пользования, территории общего пользования), посредством которых обеспечивается доступ | — |
| 10. | Иные сведения | — |

4. Пояснения к сведениям об уточняемом земельном участке с кадастровым номером 73:24:041709:106 :

| | |
|----|---|
| 1. | — |
|----|---|

1. Сведения о характерных точках границ уточняемого земельного участка с кадастровым номером 73:24:041709:108 :
 Система координат МСК-73, зона 2 Зона № 2

| Обозначение характерных точек границ | Координаты, м | | | | Метод определения координат | Формулы, примененные для расчета средней квадратической погрешности определения координат характерных точек границ (Mt), с подставленными в такие формулы значениями и итоговые (вычисленные) значения Mt, м | Описание закрепления точки |
|--------------------------------------|--|---|--|--------------|-----------------------------|--|----------------------------|
| | содержатся в Едином государственном реестре недвижимости | | определены в результате выполнения комплексных кадастровых работ | | | | |
| | X | Y | X | Y | | | |
| 1 | 2 | 3 | 4 | 5 | 6 | 7 | 8 |
| н416У | — | — | 509 835,48 | 2 258 236,40 | — | Mt | — |
| н417У | — | — | 509 850,73 | 2 258 292,00 | | | |
| н418У | — | — | 509 846,59 | 2 258 294,79 | | | |
| н419У | — | — | 509 844,27 | 2 258 294,57 | | | |
| н420У | — | — | 509 830,08 | 2 258 243,16 | | | |
| н416У | — | — | 509 835,48 | 2 258 236,40 | | | |

2. Сведения о частях границ уточняемого земельного участка с кадастровым номером 73:24:041709:108 :

| Обозначение части границ | | Горизонтальное проложение (S), м | Описание прохождения части границ | Сведения о согласовании местоположения границ (согласовано/спорное) |
|--------------------------|-------|----------------------------------|-----------------------------------|---|
| от т. | до т. | | | |
| 1 | 2 | 3 | 4 | 5 |
| н416У | н417У | 57,65 | — | согласовано |
| н417У | н418У | 4,99 | | |
| н418У | н419У | 2,33 | | |
| н419У | н420У | 53,33 | | |
| н420У | н416У | 8,65 | | |

3. Сведения о характеристиках уточняемого земельного участка с кадастровым номером 73:24:041709:108 :

| № п/п | Наименование характеристики земельного участка | Значение характеристики |
|-------|--|---|
| 1 | 2 | 3 |
| 1. | Адрес земельного участка | Российская Федерация, Ульяновская область, Ульяновск г, уч 105, с/т Золотая осень |
| 1.1. | Сведения о местоположении земельного участка (при отсутствии адреса) в структурированном в соответствии с федеральной информационной адресной системой виде | — |
| 1.2. | Дополнительные сведения о местоположении земельного участка | — |
| 2. | Площадь земельного участка ± величина погрешности определения (вычисления) площади ($P \pm \Delta P$), м ² | 390 ± 7,00 |
| 3. | Формула, примененная для вычисления предельной погрешности определения площади земельного участка, с подставленными значениями и итоговые (вычисленные) значения | $3,5 * 0,10 * \sqrt{(390,00)} = 7$ |
| 4. | Площадь земельного участка согласно сведениям Единого государственного реестра недвижимости (Ркад), м ² | 360,00 |
| 5. | Оценка расхождения Р и Ркад ($P - P_{кад}$), м ² | 30 |
| 6. | Предельный минимальный и максимальный размеры земельного участка (Рмин и Рмакс), м ² | — — |
| 7. | Вид (виды) разрешенного использования | Для ведения гражданами садоводства и огородничества. Для ведения садоводства |
| 7.1. | Дополнительные сведения об использовании земельного участка | — |
| 8. | Кадастровый или иной государственный учетный номер (инвентарный) здания, сооружения, объекта незавершенного строительства, расположенного на земельном участке | — |
| 9. | Сведения о земельных участках (землях общего пользования, территории общего пользования), посредством которых обеспечивается доступ | — |
| 10. | Иные сведения | — |

4. Пояснения к сведениям об уточняемом земельном участке с кадастровым номером 73:24:041709:108 :

| | |
|----|---|
| 1. | — |
|----|---|

1. Сведения о характерных точках границ уточняемого земельного участка с кадастровым номером 73:24:041709:109 :
 Система координат МСК-73, зона 2 Зона № 2

| Обозначение характерных точек границ | Координаты, м | | | | Метод определения координат | Формулы, примененные для расчета средней квадратической погрешности определения координат характерных точек границ (Mt), с подставленными в такие формулы значениями и итоговые (вычисленные) значения Mt, м | Описание закрепления точки |
|--------------------------------------|--|---|--|--------------|-----------------------------|--|----------------------------|
| | содержатся в Едином государственном реестре недвижимости | | определены в результате выполнения комплексных кадастровых работ | | | | |
| | X | Y | X | Y | | | |
| 1 | 2 | 3 | 4 | 5 | 6 | 7 | 8 |
| н421У | — | — | 509 848,24 | 2 258 232,42 | — | Mt | — |
| н422У | — | — | 509 860,32 | 2 258 251,19 | | | |
| н168У | — | — | 509 860,73 | 2 258 252,05 | | | |
| н167У | — | — | 509 870,42 | 2 258 282,02 | | | |
| н423У | — | — | 509 866,03 | 2 258 284,40 | | | |
| н424У | — | — | 509 866,68 | 2 258 285,75 | | | |
| н425У | — | — | 509 862,64 | 2 258 287,32 | | | |
| н426У | — | — | 509 841,50 | 2 258 234,44 | | | |
| н421У | — | — | 509 848,24 | 2 258 232,42 | | | |

2. Сведения о частях границ уточняемого земельного участка с кадастровым номером 73:24:041709:109 :

| Обозначение части границ | | Горизонтальное проложение (S), м | Описание прохождения части границ | Сведения о согласовании местоположения границ (согласовано/спорное) |
|--------------------------|-------|----------------------------------|-----------------------------------|---|
| от т. | до т. | | | |
| 1 | 2 | 3 | 4 | 5 |
| н421У | н422У | 22,32 | — | согласовано |
| н422У | н168У | 0,95 | | |
| н168У | н167У | 31,50 | | |
| н167У | н423У | 4,99 | | |
| н423У | н424У | 1,50 | | |
| н424У | н425У | 4,33 | | |
| н425У | н426У | 56,95 | | |
| н426У | н421У | 7,04 | | |

3. Сведения о характеристиках уточняемого земельного участка с кадастровым номером 73:24:041709:109 :

| № п/п | Наименование характеристики земельного участка | Значение характеристики |
|-------|--|-------------------------|
|-------|--|-------------------------|

| 1 | 2 | 3 |
|---|--|---|
| 1. | Адрес земельного участка | Российская Федерация, Ульяновская область, Ульяновск г, уч 106, с/т Золотая осень |
| 1.1. | Сведения о местоположении земельного участка (при отсутствии адреса) в структурированном в соответствии с федеральной информационной адресной системой виде | — |
| 1.2. | Дополнительные сведения о местоположении земельного участка | — |
| 2. | Площадь земельного участка ± величина погрешности определения (вычисления) площади ($P \pm \Delta P$), м ² | 546 ± 8,00 |
| 3. | Формула, примененная для вычисления предельной погрешности определения площади земельного участка, с подставленными значениями и итоговые (вычисленные) значения | $3,5 * 0,10 * \sqrt{(546,00)} = 8$ |
| 4. | Площадь земельного участка согласно сведениям Единого государственного реестра недвижимости (Ркад), м ² | 600,00 |
| 5. | Оценка расхождения P и Ркад ($P - P_{кад}$), м ² | 54 |
| 6. | Предельный минимальный и максимальный размеры земельного участка (Рмин и Рмакс), м ² | — — |
| 7. | Вид (виды) разрешенного использования | Для ведения гражданами садоводства и огородничества. Для ведения садоводства |
| 7.1. | Дополнительные сведения об использовании земельного участка | — |
| 8. | Кадастровый или иной государственный учетный номер (инвентарный) здания, сооружения, объекта незавершенного строительства, расположенного на земельном участке | — |
| 9. | Сведения о земельных участках (землях общего пользования, территории общего пользования), посредством которых обеспечивается доступ | — |
| 10. | Иные сведения | — |
| 4. Пояснения к сведениям об уточняемом земельном участке с кадастровым номером | | 73:24:041709:109 : |
| 1. | — | — |

1. Сведения о характерных точках границ уточняемого земельного участка с кадастровым номером 73:24:041709:110 :
 Система координат МСК-73, зона 2 Зона № 2

| Обозначение характерных точек границ | Координаты, м | | | | Метод определения координат | Формулы, примененные для расчета средней квадратической погрешности определения координат характерных точек границ (Mt), с подставленными в такие формулы значениями и итоговые (вычисленные) значения Mt, м | Описание закрепления точки |
|--------------------------------------|--|---|--|--------------|-----------------------------|--|----------------------------|
| | содержатся в Едином государственном реестре недвижимости | | определены в результате выполнения комплексных кадастровых работ | | | | |
| | X | Y | X | Y | | | |
| 1 | 2 | 3 | 4 | 5 | 6 | 7 | 8 |
| н278У | — | — | 509 830,26 | 2 258 062,78 | — | Mt | — |
| н283У | — | — | 509 833,02 | 2 258 068,06 | | | |
| н427У | — | — | 509 827,24 | 2 258 069,66 | | | |
| н428У | — | — | 509 831,69 | 2 258 081,36 | | | |
| н429У | — | — | 509 803,17 | 2 258 092,39 | | | |
| н430У | — | — | 509 801,54 | 2 258 086,62 | | | |
| н431У | — | — | 509 798,65 | 2 258 087,44 | | | |
| н279У | — | — | 509 807,16 | 2 258 070,21 | | | |
| н278У | — | — | 509 830,26 | 2 258 062,78 | | | |

2. Сведения о частях границ уточняемого земельного участка с кадастровым номером 73:24:041709:110 :

| Обозначение части границ | | Горизонтальное проложение (S), м | Описание прохождения части границ | Сведения о согласовании местоположения границ (согласовано/спорное) |
|--------------------------|-------|----------------------------------|-----------------------------------|---|
| от т. | до т. | | | |
| 1 | 2 | 3 | 4 | 5 |
| н278У | н283У | 5,96 | — | согласовано |
| н283У | н427У | 6,00 | | |
| н427У | н428У | 12,52 | | |
| н428У | н429У | 30,58 | | |
| н429У | н430У | 6,00 | | |
| н430У | н431У | 3,00 | | |
| н431У | н279У | 19,22 | | |
| н279У | н278У | 24,27 | | |

3. Сведения о характеристиках уточняемого земельного участка с кадастровым номером 73:24:041709:110 :

| № п/п | Наименование характеристики земельного участка | Значение характеристики |
|-------|--|-------------------------|
|-------|--|-------------------------|

| 1 | 2 | 3 |
|---|--|--|
| 1. | Адрес земельного участка | Российская Федерация, Ульяновская область, Ульяновск г, уч 42, с/т Золотая осень |
| 1.1. | Сведения о местоположении земельного участка (при отсутствии адреса) в структурированном в соответствии с федеральной информационной адресной системой виде | — |
| 1.2. | Дополнительные сведения о местоположении земельного участка | — |
| 2. | Площадь земельного участка ± величина погрешности определения (вычисления) площади ($P \pm \Delta P$), м ² | 550 ± 8,00 |
| 3. | Формула, примененная для вычисления предельной погрешности определения площади земельного участка, с подставленными значениями и итоговые (вычисленные) значения | $3,5 * 0,10 * \sqrt{(550,00)} = 8$ |
| 4. | Площадь земельного участка согласно сведениям Единого государственного реестра недвижимости (Ркад), м ² | 550,00 |
| 5. | Оценка расхождения Р и Ркад ($P - P_{кад}$), м ² | 0 |
| 6. | Предельный минимальный и максимальный размеры земельного участка (Рмин и Рмакс), м ² | — — |
| 7. | Вид (виды) разрешенного использования | Для ведения гражданами садоводства и огородничества. Для ведения садоводства |
| 7.1. | Дополнительные сведения об использовании земельного участка | — |
| 8. | Кадастровый или иной государственный учетный номер (инвентарный) здания, сооружения, объекта незавершенного строительства, расположенного на земельном участке | — |
| 9. | Сведения о земельных участках (землях общего пользования, территории общего пользования), посредством которых обеспечивается доступ | — |
| 10. | Иные сведения | — |
| 4. Пояснения к сведениям об уточняемом земельном участке с кадастровым номером | | 73:24:041709:110 : |
| 1. | — | — |

1. Сведения о характерных точках границ уточняемого земельного участка с кадастровым номером 73:24:041709:111 :
 Система координат МСК-73, зона 2 Зона № 2

| Обозначение характерных точек границ | Координаты, м | | | | Метод определения координат | Формулы, примененные для расчета средней квадратической погрешности определения координат характерных точек границ (Mt), с подставленными в такие формулы значениями и итоговые (вычисленные) значения Mt, м | Описание закрепления точки |
|--------------------------------------|--|---|--|--------------|-----------------------------|--|----------------------------|
| | содержатся в Едином государственном реестре недвижимости | | определены в результате выполнения комплексных кадастровых работ | | | | |
| | X | Y | X | Y | | | |
| 1 | 2 | 3 | 4 | 5 | 6 | 7 | 8 |
| н432У | — | — | 509 877,06 | 2 257 980,77 | — | Mt | — |
| н433У | — | — | 509 870,12 | 2 258 003,06 | | | |
| н242У | — | — | 509 845,00 | 2 257 989,70 | | | |
| н241У | — | — | 509 861,90 | 2 257 967,95 | | | |
| н432У | — | — | 509 877,06 | 2 257 980,77 | | | |

2. Сведения о частях границ уточняемого земельного участка с кадастровым номером 73:24:041709:111 :

| Обозначение части границ | | Горизонтальное проложение (S), м | Описание прохождения части границ | Сведения о согласовании местоположения границ (согласовано/спорное) |
|--------------------------|-------|----------------------------------|-----------------------------------|---|
| от т. | до т. | | | |
| 1 | 2 | 3 | 4 | 5 |
| н432У | н433У | 23,35 | — | согласовано |
| н433У | н242У | 28,45 | | |
| н242У | н241У | 27,54 | | |
| н241У | н432У | 19,85 | | |

3. Сведения о характеристиках уточняемого земельного участка с кадастровым номером 73:24:041709:111 :

| № п/п | Наименование характеристики земельного участка | Значение характеристики |
|-------|---|--|
| 1 | 2 | 3 |
| 1. | Адрес земельного участка | Российская Федерация, Ульяновская область, Ульяновск г, уч 33, с/т Золотая осень |
| 1.1. | Сведения о местоположении земельного участка (при отсутствии адреса) в структурированном в соответствии с федеральной информационной адресной системой виде | — |
| 1.2. | Дополнительные сведения о местоположении земельного участка | — |

| 1 | 2 | 3 |
|------|--|--|
| 2. | Площадь земельного участка ± величина погрешности определения (вычисления) площади ($P \pm \Delta P$), м ² | 600 ± 9,00 |
| 3. | Формула, примененная для вычисления предельной погрешности определения площади земельного участка, с подставленными значениями и итоговые (вычисленные) значения | $3,5 * 0,10 * \sqrt{(600,00)} = 9$ |
| 4. | Площадь земельного участка согласно сведениям Единого государственного реестра недвижимости (Ркад), м ² | 600,00 |
| 5. | Оценка расхождения P и Ркад ($P - P_{кад}$), м ² | 0 |
| 6. | Предельный минимальный и максимальный размеры земельного участка (Рмин и Рмакс), м ² | — — |
| 7. | Вид (виды) разрешенного использования | Для ведения гражданами садоводства и огородничества. Для ведения садоводства |
| 7.1. | Дополнительные сведения об использовании земельного участка | — |
| 8. | Кадастровый или иной государственный учетный номер (инвентарный) здания, сооружения, объекта незавершенного строительства, расположенного на земельном участке | — |
| 9. | Сведения о земельных участках (землях общего пользования, территории общего пользования), посредством которых обеспечивается доступ | — |
| 10. | Иные сведения | — |

4. Пояснения к сведениям об уточняемом земельном участке с кадастровым номером 73:24:041709:111 :

1. —

1. Сведения о характерных точках границ уточняемого земельного участка с кадастровым номером 73:24:041709:112 :

Система координат МСК-73, зона 2 Зона № 2

| Обозначение характерных точек границ | Координаты, м | | | | Метод определения координат | Формулы, примененные для расчета средней квадратической погрешности определения координат характерных точек границ (Mt), с подставленными в такие формулы значениями и итоговые (вычисленные) значения Mt, м | Описание закрепления точки |
|--------------------------------------|--|---|--|--------------|-----------------------------|--|----------------------------|
| | содержатся в Едином государственном реестре недвижимости | | определены в результате выполнения комплексных кадастровых работ | | | | |
| | X | Y | X | Y | | | |
| 1 | 2 | 3 | 4 | 5 | 6 | 7 | 8 |
| n163У | — | — | 509 997,79 | 2 258 053,40 | — | Mt | — |

| 1 | 2 | 3 | 4 | 5 | 6 | 7 | 8 |
|-------|---|---|------------|--------------|---|----|---|
| н434У | — | — | 509 997,14 | 2 258 074,39 | — | Mt | — |
| н64У | — | — | 509 981,20 | 2 258 076,09 | | | |
| н63У | — | — | 509 977,87 | 2 258 054,95 | | | |
| н163У | — | — | 509 997,79 | 2 258 053,40 | | | |

2. Сведения о частях границ уточняемого земельного участка с кадастровым номером 73:24:041709:112 :

| Обозначение части границ | | Горизонтальное проложение (S), м | Описание прохождения части границ | Сведения о согласовании местоположения границ (согласовано/спорное) |
|--------------------------|-------|----------------------------------|-----------------------------------|---|
| от т. | до т. | | | |
| 1 | 2 | 3 | 4 | 5 |
| н163У | н434У | 21,00 | — | согласовано |
| н434У | н64У | 16,03 | | |
| н64У | н63У | 21,40 | | |
| н63У | н163У | 19,98 | | |

3. Сведения о характеристиках уточняемого земельного участка с кадастровым номером 73:24:041709:112 :

| № п/п | Наименование характеристики земельного участка | Значение характеристики |
|-------|--|---|
| 1 | 2 | 3 |
| 1. | Адрес земельного участка | Российская Федерация, Ульяновская область, Ульяновск г, уч 71А, с/т Золотая осень |
| 1.1. | Сведения о местоположении земельного участка (при отсутствии адреса) в структурированном в соответствии с федеральной информационной адресной системой виде | — |
| 1.2. | Дополнительные сведения о местоположении земельного участка | — |
| 2. | Площадь земельного участка ± величина погрешности определения (вычисления) площади ($P \pm \Delta P$), м ² | 380 ± 7,00 |
| 3. | Формула, примененная для вычисления предельной погрешности определения площади земельного участка, с подставленными значениями и итоговые (вычисленные) значения | $3,5*0,10*\sqrt{(380,00)} = 7$ |
| 4. | Площадь земельного участка согласно сведениям Единого государственного реестра недвижимости (Ркад), м ² | 380,00 |
| 5. | Оценка расхождения Р и Ркад ($P - P_{кад}$), м ² | 0 |
| 6. | Предельный минимальный и максимальный размеры земельного участка (Рмин и Рмакс), м ² | — — |
| 7. | Вид (виды) разрешенного использования | Для ведения гражданами садоводства и огородничества. Для ведения садоводства |
| 7.1. | Дополнительные сведения об использовании земельного участка | — |

| 1 | 2 | 3 |
|-----|--|---|
| 8. | Кадастровый или иной государственный учетный номер (инвентарный) здания, сооружения, объекта незавершенного строительства, расположенного на земельном участке | — |
| 9. | Сведения о земельных участках (землях общего пользования, территории общего пользования), посредством которых обеспечивается доступ | — |
| 10. | Иные сведения | — |

4. Пояснения к сведениям об уточняемом земельном участке с кадастровым номером 73:24:041709:112 :

| | |
|----|---|
| 1. | — |
|----|---|

1. Сведения о характерных точках границ уточняемого земельного участка с кадастровым номером 73:24:041709:114 :
 Система координат МСК-73, зона 2 Зона № 2

| Обозначение характерных точек границ | Координаты, м | | | | Метод определения координат | Формулы, примененные для расчета средней квадратической погрешности определения координат характерных точек границ (Mt), с подставленными в такие формулы значениями и итоговые (вычисленные) значения Mt, м | Описание закрепления точки |
|--------------------------------------|--|---|--|--------------|-----------------------------|--|----------------------------|
| | содержатся в Едином государственном реестре недвижимости | | определены в результате выполнения комплексных кадастровых работ | | | | |
| | X | Y | X | Y | | | |
| 1 | 2 | 3 | 4 | 5 | 6 | 7 | 8 |
| н435У | — | — | 509 912,51 | 2 258 110,70 | — | Mt | — |
| н436У | — | — | 509 894,05 | 2 258 116,16 | | | |
| н437У | — | — | 509 889,13 | 2 258 099,77 | | | |
| н438У | — | — | 509 899,72 | 2 258 095,10 | | | |
| н439У | — | — | 509 909,16 | 2 258 098,38 | | | |
| н435У | — | — | 509 912,51 | 2 258 110,70 | | | |

2. Сведения о частях границ уточняемого земельного участка с кадастровым номером 73:24:041709:114 :

| Обозначение части границ | | Горизонтальное проложение (S), м | Описание прохождения части границ | Сведения о согласовании местоположения границ (согласовано/спорное) |
|--------------------------|-------|----------------------------------|-----------------------------------|---|
| от т. | до т. | | | |
| 1 | 2 | 3 | 4 | 5 |
| н435У | н436У | 19,25 | — | согласовано |
| н436У | н437У | 17,11 | | |
| н437У | н438У | 11,57 | | |

| | | | | |
|-------|-------|-------|---|-------------|
| 1 | 2 | 3 | 4 | 5 |
| н438У | н439У | 9,99 | — | согласовано |
| н439У | н435У | 12,77 | | |

3. Сведения о характеристиках уточняемого земельного участка с кадастровым номером 73:24:041709:114 :

| № п/п | Наименование характеристики земельного участка | Значение характеристики |
|-------|--|--|
| 1 | 2 | 3 |
| 1. | Адрес земельного участка | Российская Федерация, Ульяновская область, Ульяновск г, уч 65, с/т Золотая осень |
| 1.1. | Сведения о местоположении земельного участка (при отсутствии адреса) в структурированном в соответствии с федеральной информационной адресной системой виде | — |
| 1.2. | Дополнительные сведения о местоположении земельного участка | — |
| 2. | Площадь земельного участка ± величина погрешности определения (вычисления) площади ($P \pm \Delta P$), м ² | 330 ± 6,00 |
| 3. | Формула, примененная для вычисления предельной погрешности определения площади земельного участка, с подставленными значениями и итоговые (вычисленные) значения | $3,5 * 0,10 * \sqrt{(330,00)} = 6$ |
| 4. | Площадь земельного участка согласно сведениям Единого государственного реестра недвижимости (Ркад), м ² | 330,00 |
| 5. | Оценка расхождения Р и Ркад ($P - P_{кад}$), м ² | 0 |
| 6. | Предельный минимальный и максимальный размеры земельного участка (Рмин и Рмакс), м ² | — — |
| 7. | Вид (виды) разрешенного использования | Для ведения гражданами садоводства и огородничества. Для ведения садоводства |
| 7.1. | Дополнительные сведения об использовании земельного участка | — |
| 8. | Кадастровый или иной государственный учетный номер (инвентарный) здания, сооружения, объекта незавершенного строительства, расположенного на земельном участке | — |
| 9. | Сведения о земельных участках (землях общего пользования, территории общего пользования), посредством которых обеспечивается доступ | — |
| 10. | Иные сведения | — |

4. Пояснения к сведениям об уточняемом земельном участке с кадастровым номером 73:24:041709:114 :

| | |
|----|---|
| 1. | — |
|----|---|

1. Сведения о характерных точках границ уточняемого земельного участка с кадастровым номером 73:24:041709:115 :
 Система координат МСК-73, зона 2 Зона № 2

| Обозначение характерных точек границ | Координаты, м | | | | Метод определения координат | Формулы, примененные для расчета средней квадратической погрешности определения координат характерных точек границ (Mt), с подставленными в такие формулы значениями и итоговые (вычисленные) значения Mt, м | Описание закрепления точки |
|--------------------------------------|--|---|--|--------------|-----------------------------|--|----------------------------|
| | содержатся в Едином государственном реестре недвижимости | | определены в результате выполнения комплексных кадастровых работ | | | | |
| | X | Y | X | Y | | | |
| 1 | 2 | 3 | 4 | 5 | 6 | 7 | 8 |
| н440У | — | — | 510 015,23 | 2 258 181,74 | — | Mt | — |
| н441У | — | — | 510 001,77 | 2 258 154,93 | | | |
| н442У | — | — | 510 018,83 | 2 258 142,81 | | | |
| н443У | — | — | 510 032,29 | 2 258 169,62 | | | |
| н440У | — | — | 510 015,23 | 2 258 181,74 | | | |

2. Сведения о частях границ уточняемого земельного участка с кадастровым номером 73:24:041709:115 :

| Обозначение части границ | | Горизонтальное проложение (S), м | Описание прохождения части границ | Сведения о согласовании местоположения границ (согласовано/спорное) |
|--------------------------|-------|----------------------------------|-----------------------------------|---|
| от т. | до т. | | | |
| 1 | 2 | 3 | 4 | 5 |
| н440У | н441У | 30,00 | — | согласовано |
| н441У | н442У | 20,93 | | |
| н442У | н443У | 30,00 | | |
| н443У | н440У | 20,93 | | |

3. Сведения о характеристиках уточняемого земельного участка с кадастровым номером 73:24:041709:115 :

| № п/п | Наименование характеристики земельного участка | Значение характеристики |
|-------|---|---|
| 1 | 2 | 3 |
| 1. | Адрес земельного участка | Российская Федерация, Ульяновская область, Ульяновск г, уч 115, с/т Золотая осень |
| 1.1. | Сведения о местоположении земельного участка (при отсутствии адреса) в структурированном в соответствии с федеральной информационной адресной системой виде | — |
| 1.2. | Дополнительные сведения о местоположении земельного участка | — |

| 1 | 2 | 3 |
|------|--|--|
| 2. | Площадь земельного участка ± величина погрешности определения (вычисления) площади ($P \pm \Delta P$), м ² | 621 ± 9,00 |
| 3. | Формула, примененная для вычисления предельной погрешности определения площади земельного участка, с подставленными значениями и итоговые (вычисленные) значения | $3,5 * 0,10 * \sqrt{(621,00)} = 9$ |
| 4. | Площадь земельного участка согласно сведениям Единого государственного реестра недвижимости (Ркад), м ² | 621,00 |
| 5. | Оценка расхождения P и Ркад ($P - P_{кад}$), м ² | 0 |
| 6. | Предельный минимальный и максимальный размеры земельного участка (Рмин и Рмакс), м ² | — — |
| 7. | Вид (виды) разрешенного использования | Для ведения гражданами садоводства и огородничества. Для ведения садоводства |
| 7.1. | Дополнительные сведения об использовании земельного участка | — |
| 8. | Кадастровый или иной государственный учетный номер (инвентарный) здания, сооружения, объекта незавершенного строительства, расположенного на земельном участке | — |
| 9. | Сведения о земельных участках (землях общего пользования, территории общего пользования), посредством которых обеспечивается доступ | — |
| 10. | Иные сведения | — |

4. Пояснения к сведениям об уточняемом земельном участке с кадастровым номером 73:24:041709:115 :

| | |
|----|---|
| 1. | — |
|----|---|

1. Сведения о характерных точках границ уточняемого земельного участка с кадастровым номером 73:24:041709:116 :

Система координат МСК-73, зона 2 Зона № 2

| Обозначение характерных точек границ | Координаты, м | | | | Метод определения координат | Формулы, примененные для расчета средней квадратической погрешности определения координат характерных точек границ (Mt), с подставленными в такие формулы значениями и итоговые (вычисленные) значения Mt, м | Описание закрепления точки |
|--------------------------------------|--|---|--|--------------|-----------------------------|--|----------------------------|
| | содержатся в Едином государственном реестре недвижимости | | определены в результате выполнения комплексных кадастровых работ | | | | |
| | X | Y | X | Y | | | |
| 1 | 2 | 3 | 4 | 5 | 6 | 7 | 8 |
| н444У | — | — | 510 040,44 | 2 258 110,89 | — | Mt | — |

| 1 | 2 | 3 | 4 | 5 | 6 | 7 | 8 |
|-------|---|---|------------|--------------|---|----|---|
| н445У | — | — | 510 042,25 | 2 258 114,56 | — | Mt | — |
| н446У | — | — | 510 047,58 | 2 258 109,99 | | | |
| н447У | — | — | 510 064,48 | 2 258 143,91 | | | |
| н448У | — | — | 510 051,66 | 2 258 154,96 | | | |
| н449У | — | — | 510 032,93 | 2 258 117,19 | | | |
| н444У | — | — | 510 040,44 | 2 258 110,89 | | | |

2. Сведения о частях границ уточняемого земельного участка с кадастровым номером 73:24:041709:116 :

| Обозначение части границ | | Горизонтальное проложение (S), м | Описание прохождения части границ | Сведения о согласовании местоположения границ (согласовано/спорное) |
|--------------------------|-------|----------------------------------|-----------------------------------|---|
| от т. | до т. | | | |
| 1 | 2 | 3 | 4 | 5 |
| н444У | н445У | 4,09 | — | согласовано |
| н445У | н446У | 7,02 | | |
| н446У | н447У | 37,90 | | |
| н447У | н448У | 16,92 | | |
| н448У | н449У | 42,16 | | |
| н449У | н444У | 9,80 | | |

3. Сведения о характеристиках уточняемого земельного участка с кадастровым номером 73:24:041709:116 :

| № п/п | Наименование характеристики земельного участка | Значение характеристики |
|-------|--|---|
| 1 | 2 | 3 |
| 1. | Адрес земельного участка | Российская Федерация, Ульяновская область, Ульяновск г, уч 117, с/т Золотая осень |
| 1.1. | Сведения о местоположении земельного участка (при отсутствии адреса) в структурированном в соответствии с федеральной информационной адресной системой виде | — |
| 1.2. | Дополнительные сведения о местоположении земельного участка | — |
| 2. | Площадь земельного участка ± величина погрешности определения (вычисления) площади ($P \pm \Delta P$), м ² | 660 ± 9,00 |
| 3. | Формула, примененная для вычисления предельной погрешности определения площади земельного участка, с подставленными значениями и итоговые (вычисленные) значения | $3,5*0,10*\sqrt{(660,00)} = 9$ |
| 4. | Площадь земельного участка согласно сведениям Единого государственного реестра недвижимости (Ркад), м ² | 600,00 |
| 5. | Оценка расхождения Р и Ркад ($P - P_{кад}$), м ² | 60 |

| 1 | 2 | 3 |
|------|--|--|
| 6. | Предельный минимальный и максимальный размеры земельного участка (Рмин и Рмакс), м ² | — — |
| 7. | Вид (виды) разрешенного использования | Для ведения гражданами садоводства и огородничества. Для ведения садоводства |
| 7.1. | Дополнительные сведения об использовании земельного участка | — |
| 8. | Кадастровый или иной государственный учетный номер (инвентарный) здания, сооружения, объекта незавершенного строительства, расположенного на земельном участке | — |
| 9. | Сведения о земельных участках (землях общего пользования, территории общего пользования), посредством которых обеспечивается доступ | — |
| 10. | Иные сведения | — |

4. Пояснения к сведениям об уточняемом земельном участке с кадастровым номером 73:24:041709:116 :

| | |
|----|---|
| 1. | — |
|----|---|

1. Сведения о характерных точках границ уточняемого земельного участка с кадастровым номером 73:24:041709:117 :

Система координат МСК-73, зона 2 Зона № 2

| Обозначение характерных точек границ | Координаты, м | | | | Метод определения координат | Формулы, примененные для расчета средней квадратической погрешности определения координат характерных точек границ (Mt), с подставленными в такие формулы значениями и итоговые (вычисленные) значения Mt, м | Описание закрепления точки |
|--------------------------------------|--|---|--|--------------|-----------------------------|--|----------------------------|
| | содержатся в Едином государственном реестре недвижимости | | определены в результате выполнения комплексных кадастровых работ | | | | |
| | X | Y | X | Y | | | |
| 1 | 2 | 3 | 4 | 5 | 6 | 7 | 8 |
| н450У | — | — | 510 052,74 | 2 258 271,96 | — | Mt | — |
| н451У | — | — | 510 063,53 | 2 258 285,33 | | | |
| н452У | — | — | 510 055,93 | 2 258 291,69 | | | |
| н453У | — | — | 510 053,87 | 2 258 289,28 | | | |
| н454У | — | — | 510 048,73 | 2 258 293,02 | | | |
| н455У | — | — | 510 044,78 | 2 258 277,78 | | | |
| н450У | — | — | 510 052,74 | 2 258 271,96 | | | |

2. Сведения о частях границ уточняемого земельного участка с кадастровым номером 73:24:041709:117 :

| Обозначение части границ | | Горизонтальное проложение (S), м | Описание прохождения части границ | Сведения о согласовании местоположения границ (согласовано/спорное) |
|--------------------------|-------|----------------------------------|-----------------------------------|---|
| от т. | до т. | | | |
| 1 | 2 | 3 | 4 | 5 |
| н450У | н451У | 17,18 | — | согласовано |
| н451У | н452У | 9,91 | | |
| н452У | н453У | 3,17 | | |
| н453У | н454У | 6,36 | | |
| н454У | н455У | 15,74 | | |
| н455У | н450У | 9,86 | | |

3. Сведения о характеристиках уточняемого земельного участка с кадастровым номером 73:24:041709:117 :

| № п/п | Наименование характеристики земельного участка | Значение характеристики |
|-------|--|---|
| 1 | 2 | 3 |
| 1. | Адрес земельного участка | Российская Федерация, Ульяновская область, Ульяновск г, уч 169, с/т Золотая осень |
| 1.1. | Сведения о местоположении земельного участка (при отсутствии адреса) в структурированном в соответствии с федеральной информационной адресной системой виде | — |
| 1.2. | Дополнительные сведения о местоположении земельного участка | — |
| 2. | Площадь земельного участка ± величина погрешности определения (вычисления) площади ($P \pm \Delta P$), м ² | 220 ± 5,00 |
| 3. | Формула, примененная для вычисления предельной погрешности определения площади земельного участка, с подставленными значениями и итоговые (вычисленные) значения | $3,5*0,10*\sqrt{(220,00)} = 5$ |
| 4. | Площадь земельного участка согласно сведениям Единого государственного реестра недвижимости (Ркад), м ² | 200,00 |
| 5. | Оценка расхождения Р и Ркад ($P - P_{кад}$), м ² | 20 |
| 6. | Предельный минимальный и максимальный размеры земельного участка (Рмин и Рмакс), м ² | — — |
| 7. | Вид (виды) разрешенного использования | Для ведения гражданами садоводства и огородничества. Для ведения садоводства |
| 7.1. | Дополнительные сведения об использовании земельного участка | — |
| 8. | Кадастровый или иной государственный учетный номер (инвентарный) здания, сооружения, объекта незавершенного строительства, расположенного на земельном участке | 73:24:041709:332 |

| | | |
|-----|---|---|
| 1 | 2 | 3 |
| 9. | Сведения о земельных участках (землях общего пользования, территории общего пользования), посредством которых обеспечивается доступ | — |
| 10. | Иные сведения | — |

4. Пояснения к сведениям об уточняемом земельном участке с кадастровым номером 73:24:041709:117 :

| | |
|----|---|
| 1. | — |
|----|---|

1. Сведения о характерных точках границ уточняемого земельного участка с кадастровым номером 73:24:041709:118 :
 Система координат МСК-73, зона 2 Зона № 2

| Обозначение характерных точек границ | Координаты, м | | | | Метод определения координат | Формулы, примененные для расчета средней квадратической погрешности определения координат характерных точек границ (Mt), с подставленными в такие формулы значениями и итоговые (вычисленные) значения Mt, м | Описание закрепления точки |
|--------------------------------------|--|---|--|--------------|-----------------------------|--|----------------------------|
| | содержатся в Едином государственном реестре недвижимости | | определены в результате выполнения комплексных кадастровых работ | | | | |
| | X | Y | X | Y | | | |
| 1 | 2 | 3 | 4 | 5 | 6 | 7 | 8 |
| н244У | — | — | 509 841,88 | 2 257 965,57 | — | Mt | — |
| н243У | — | — | 509 828,75 | 2 257 979,99 | | | |
| н456У | — | — | 509 807,15 | 2 257 967,40 | | | |
| н293У | — | — | 509 823,61 | 2 257 953,16 | | | |
| н244У | — | — | 509 841,88 | 2 257 965,57 | | | |

2. Сведения о частях границ уточняемого земельного участка с кадастровым номером 73:24:041709:118 :

| Обозначение части границ | | Горизонтальное проложение (S), м | Описание прохождения части границ | Сведения о согласовании местоположения границ (согласовано/спорное) |
|--------------------------|-------|----------------------------------|-----------------------------------|---|
| от т. | до т. | | | |
| 1 | 2 | 3 | 4 | 5 |
| н244У | н243У | 19,50 | — | согласовано |
| н243У | н456У | 25,00 | | |
| н456У | н293У | 21,76 | | |
| н293У | н244У | 22,09 | | |

3. Сведения о характеристиках уточняемого земельного участка с кадастровым номером 73:24:041709:118 :

| № п/п | Наименование характеристики земельного участка | Значение характеристики |
|-------|--|-------------------------|
| 1 | 2 | 3 |

| 1 | 2 | 3 |
|---|--|--|
| 1. | Адрес земельного участка | Российская Федерация, Ульяновская область, Ульяновск г, уч 26, с/т Золотая осень |
| 1.1. | Сведения о местоположении земельного участка (при отсутствии адреса) в структурированном в соответствии с федеральной информационной адресной системой виде | — |
| 1.2. | Дополнительные сведения о местоположении земельного участка | — |
| 2. | Площадь земельного участка ± величина погрешности определения (вычисления) площади ($P \pm \Delta P$), м ² | 471 ± 8,00 |
| 3. | Формула, примененная для вычисления предельной погрешности определения площади земельного участка, с подставленными значениями и итоговые (вычисленные) значения | $3,5 * 0,10 * \sqrt{(471,00)} = 8$ |
| 4. | Площадь земельного участка согласно сведениям Единого государственного реестра недвижимости (Ркад), м ² | 471,00 |
| 5. | Оценка расхождения Р и Ркад ($P - P_{кад}$), м ² | 0 |
| 6. | Предельный минимальный и максимальный размеры земельного участка (Рмин и Рмакс), м ² | — — |
| 7. | Вид (виды) разрешенного использования | Для ведения гражданами садоводства и огородничества. Садоводство |
| 7.1. | Дополнительные сведения об использовании земельного участка | — |
| 8. | Кадастровый или иной государственный учетный номер (инвентарный) здания, сооружения, объекта незавершенного строительства, расположенного на земельном участке | — |
| 9. | Сведения о земельных участках (землях общего пользования, территории общего пользования), посредством которых обеспечивается доступ | — |
| 10. | Иные сведения | — |
| 4. Пояснения к сведениям об уточняемом земельном участке с кадастровым номером | | 73:24:041709:118 : |
| 1. | — | — |

1. Сведения о характерных точках границ уточняемого земельного участка с кадастровым номером 73:24:041709:119 :
 Система координат МСК-73, зона 2 Зона № 2

| Обозначение характерных точек границ | Координаты, м | | | | Метод определения координат | Формулы, примененные для расчета средней квадратической погрешности определения координат характерных точек границ (Mt), с подставленными в такие формулы значениями и итоговые (вычисленные) значения Mt, м | Описание закрепления точки |
|--------------------------------------|--|---|--|--------------|-----------------------------|--|----------------------------|
| | содержатся в Едином государственном реестре недвижимости | | определены в результате выполнения комплексных кадастровых работ | | | | |
| | X | Y | X | Y | | | |
| 1 | 2 | 3 | 4 | 5 | 6 | 7 | 8 |
| н457У | — | — | 510 014,66 | 2 258 132,96 | — | Mt | — |
| н458У | — | — | 510 032,44 | 2 258 117,96 | | | |
| н459У | — | — | 510 043,13 | 2 258 139,29 | | | |
| н460У | — | — | 510 025,35 | 2 258 154,29 | | | |
| н457У | — | — | 510 014,66 | 2 258 132,96 | | | |

2. Сведения о частях границ уточняемого земельного участка с кадастровым номером 73:24:041709:119 :

| Обозначение части границ | | Горизонтальное проложение (S), м | Описание прохождения части границ | Сведения о согласовании местоположения границ (согласовано/спорное) |
|--------------------------|-------|----------------------------------|-----------------------------------|---|
| от т. | до т. | | | |
| 1 | 2 | 3 | 4 | 5 |
| н457У | н458У | 23,26 | — | согласовано |
| н458У | н459У | 23,86 | | |
| н459У | н460У | 23,26 | | |
| н460У | н457У | 23,86 | | |

3. Сведения о характеристиках уточняемого земельного участка с кадастровым номером 73:24:041709:119 :

| № п/п | Наименование характеристики земельного участка | Значение характеристики |
|-------|---|---|
| 1 | 2 | 3 |
| 1. | Адрес земельного участка | Российская Федерация, Ульяновская область, Ульяновск г, уч 116, с/т Золотая осень |
| 1.1. | Сведения о местоположении земельного участка (при отсутствии адреса) в структурированном в соответствии с федеральной информационной адресной системой виде | — |
| 1.2. | Дополнительные сведения о местоположении земельного участка | — |

| 1 | 2 | 3 |
|------|--|--|
| 2. | Площадь земельного участка ± величина погрешности определения (вычисления) площади ($P \pm \Delta P$), м ² | 540 ± 8,00 |
| 3. | Формула, примененная для вычисления предельной погрешности определения площади земельного участка, с подставленными значениями и итоговые (вычисленные) значения | $3,5*0,10*\sqrt{(540,00)} = 8$ |
| 4. | Площадь земельного участка согласно сведениям Единого государственного реестра недвижимости (Ркад), м ² | 600,00 |
| 5. | Оценка расхождения P и Ркад ($P - P_{кад}$), м ² | 60 |
| 6. | Предельный минимальный и максимальный размеры земельного участка (Рмин и Рмакс), м ² | — — |
| 7. | Вид (виды) разрешенного использования | Для ведения гражданами садоводства и огородничества. Садоводство |
| 7.1. | Дополнительные сведения об использовании земельного участка | — |
| 8. | Кадастровый или иной государственный учетный номер (инвентарный) здания, сооружения, объекта незавершенного строительства, расположенного на земельном участке | 73:24:041709:286; 73:24:041709:378 |
| 9. | Сведения о земельных участках (землях общего пользования, территории общего пользования), посредством которых обеспечивается доступ | — |
| 10. | Иные сведения | — |

4. Пояснения к сведениям об уточняемом земельном участке с кадастровым номером 73:24:041709:119 :

| | |
|----|---|
| 1. | — |
|----|---|

1. Сведения о характерных точках границ уточняемого земельного участка с кадастровым номером 73:24:041709:120 :

Система координат МСК-73, зона 2 Зона № 2

| Обозначение характерных точек границ | Координаты, м | | | | Метод определения координат | Формулы, примененные для расчета средней квадратической погрешности определения координат характерных точек границ (Mt), с подставленными в такие формулы значениями и итоговые (вычисленные) значения Mt, м | Описание закрепления точки |
|--------------------------------------|--|---|--|--------------|-----------------------------|--|----------------------------|
| | содержатся в Едином государственном реестре недвижимости | | определены в результате выполнения комплексных кадастровых работ | | | | |
| | X | Y | X | Y | | | |
| 1 | 2 | 3 | 4 | 5 | 6 | 7 | 8 |
| н461У | — | — | 510 269,98 | 2 257 972,69 | — | Mt | — |

| 1 | 2 | 3 | 4 | 5 | 6 | 7 | 8 |
|-------|---|---|------------|--------------|---|----|---|
| н462У | — | — | 510 283,93 | 2 258 004,61 | — | Mt | — |
| н463У | — | — | 510 288,94 | 2 258 003,64 | | | |
| н464У | — | — | 510 302,17 | 2 257 988,67 | | | |
| н465У | — | — | 510 286,48 | 2 257 972,68 | | | |
| н461У | — | — | 510 269,98 | 2 257 972,69 | | | |

2. Сведения о частях границ уточняемого земельного участка с кадастровым номером 73:24:041709:120 :

| Обозначение части границ | | Горизонтальное проложение (S), м | Описание прохождения части границ | Сведения о согласовании местоположения границ (согласовано/спорное) |
|--------------------------|-------|----------------------------------|-----------------------------------|---|
| от т. | до т. | | | |
| 1 | 2 | 3 | 4 | 5 |
| н461У | н462У | 34,84 | — | согласовано |
| н462У | н463У | 5,10 | | |
| н463У | н464У | 19,98 | | |
| н464У | н465У | 22,40 | | |
| н465У | н461У | 16,50 | | |

3. Сведения о характеристиках уточняемого земельного участка с кадастровым номером 73:24:041709:120 :

| № п/п | Наименование характеристики земельного участка | Значение характеристики |
|-------|--|---|
| 1 | 2 | 3 |
| 1. | Адрес земельного участка | Российская Федерация, Ульяновская область, Ульяновск г, уч 222, с/т Золотая осень |
| 1.1. | Сведения о местоположении земельного участка (при отсутствии адреса) в структурированном в соответствии с федеральной информационной адресной системой виде | — |
| 1.2. | Дополнительные сведения о местоположении земельного участка | — |
| 2. | Площадь земельного участка ± величина погрешности определения (вычисления) площади ($P \pm \Delta P$), м ² | 565 ± 8,00 |
| 3. | Формула, примененная для вычисления предельной погрешности определения площади земельного участка, с подставленными значениями и итоговые (вычисленные) значения | $3,5*0,10*\sqrt{(565,00)} = 8$ |
| 4. | Площадь земельного участка согласно сведениям Единого государственного реестра недвижимости (Ркад), м ² | 581,00 |
| 5. | Оценка расхождения Р и Ркад ($P - P_{кад}$), м ² | 16 |
| 6. | Предельный минимальный и максимальный размеры земельного участка (Рмин и Рмакс), м ² | — — |

| 1 | 2 | 3 |
|------|--|--|
| 7. | Вид (виды) разрешенного использования | Для ведения гражданами садоводства и огородничества. Садоводство |
| 7.1. | Дополнительные сведения об использовании земельного участка | — |
| 8. | Кадастровый или иной государственный учетный номер (инвентарный) здания, сооружения, объекта незавершенного строительства, расположенного на земельном участке | 73:24:041709:347 |
| 9. | Сведения о земельных участках (землях общего пользования, территории общего пользования), посредством которых обеспечивается доступ | — |
| 10. | Иные сведения | — |

4. Пояснения к сведениям об уточняемом земельном участке с кадастровым номером 73:24:041709:120 :

| | |
|----|---|
| 1. | — |
|----|---|

1. Сведения о характерных точках границ уточняемого земельного участка с кадастровым номером 73:24:041709:121 :
Система координат МСК-73, зона 2 Зона № 2

| Обозначение характерных точек границ | Координаты, м | | | | Метод определения координат | Формулы, примененные для расчета средней квадратической погрешности определения координат характерных точек границ (Mt), с подставленными в такие формулы значениями и итоговые (вычисленные) значения Mt, м | Описание закрепления точки |
|--------------------------------------|--|---|--|--------------|-----------------------------|--|----------------------------|
| | содержатся в Едином государственном реестре недвижимости | | определены в результате выполнения комплексных кадастровых работ | | | | |
| | X | Y | X | Y | | | |
| 1 | 2 | 3 | 4 | 5 | 6 | 7 | 8 |
| н466У | — | — | 510 077,98 | 2 258 078,04 | — | Mt | — |
| н467У | — | — | 510 087,55 | 2 258 106,26 | | | |
| н468У | — | — | 510 069,08 | 2 258 116,68 | | | |
| н469У | — | — | 510 055,85 | 2 258 089,75 | | | |
| н470У | — | — | 510 057,98 | 2 258 084,60 | | | |
| н466У | — | — | 510 077,98 | 2 258 078,04 | | | |

2. Сведения о частях границ уточняемого земельного участка с кадастровым номером 73:24:041709:121 :

| Обозначение части границ | | Горизонтальное проложение (S), м | Описание прохождения части границ | Сведения о согласовании местоположения границ (согласовано/спорное) |
|--------------------------|-------|----------------------------------|-----------------------------------|---|
| от т. | до т. | | | |
| 1 | 2 | 3 | 4 | 5 |
| н466У | н467У | 29,80 | — | согласовано |

| 1 | 2 | 3 | 4 | 5 |
|-------|-------|-------|---|-------------|
| н467У | н468У | 21,21 | — | согласовано |
| н468У | н469У | 30,00 | | |
| н469У | н470У | 5,57 | | |
| н470У | н466У | 21,05 | | |

3. Сведения о характеристиках уточняемого земельного участка с кадастровым номером 73:24:041709:121 :

| № п/п | Наименование характеристики земельного участка | Значение характеристики |
|-------|--|---|
| 1 | 2 | 3 |
| 1. | Адрес земельного участка | Российская Федерация, Ульяновская область, Ульяновск г, уч 103, с/т Золотая осень |
| 1.1. | Сведения о местоположении земельного участка (при отсутствии адреса) в структурированном в соответствии с федеральной информационной адресной системой виде | — |
| 1.2. | Дополнительные сведения о местоположении земельного участка | — |
| 2. | Площадь земельного участка ± величина погрешности определения (вычисления) площади ($P \pm \Delta P$), м ² | 730 ± 9,00 |
| 3. | Формула, примененная для вычисления предельной погрешности определения площади земельного участка, с подставленными значениями и итоговые (вычисленные) значения | $3,5 * 0,10 * \sqrt{(730,00)} = 9$ |
| 4. | Площадь земельного участка согласно сведениям Единого государственного реестра недвижимости (Ркад), м ² | 665,00 |
| 5. | Оценка расхождения Р и Ркад ($P - P_{кад}$), м ² | 65 |
| 6. | Предельный минимальный и максимальный размеры земельного участка (Рмин и Рмакс), м ² | — — |
| 7. | Вид (виды) разрешенного использования | Для ведения гражданами садоводства и огородничества. Садоводство |
| 7.1. | Дополнительные сведения об использовании земельного участка | — |
| 8. | Кадастровый или иной государственный учетный номер (инвентарный) здания, сооружения, объекта незавершенного строительства, расположенного на земельном участке | — |
| 9. | Сведения о земельных участках (землях общего пользования, территории общего пользования), посредством которых обеспечивается доступ | — |
| 10. | Иные сведения | — |

4. Пояснения к сведениям об уточняемом земельном участке с кадастровым номером 73:24:041709:121 :

| | |
|----|---|
| 1. | — |
|----|---|

1. Сведения о характерных точках границ уточняемого земельного участка с кадастровым номером 73:24:041709:122 :
 Система координат МСК-73, зона 2 Зона № 2

| Обозначение характерных точек границ | Координаты, м | | | | Метод определения координат | Формулы, примененные для расчета средней квадратической погрешности определения координат характерных точек границ (Mt), с подставленными в такие формулы значениями и итоговые (вычисленные) значения Mt, м | Описание закрепления точки |
|--------------------------------------|--|---|--|--------------|-----------------------------|--|----------------------------|
| | содержатся в Едином государственном реестре недвижимости | | определены в результате выполнения комплексных кадастровых работ | | | | |
| | X | Y | X | Y | | | |
| 1 | 2 | 3 | 4 | 5 | 6 | 7 | 8 |
| н471У | — | — | 509 938,21 | 2 257 889,25 | — | Mt | — |
| н472У | — | — | 509 941,49 | 2 257 893,18 | | | |
| н473У | — | — | 509 899,81 | 2 257 927,50 | | | |
| н228У | — | — | 509 896,55 | 2 257 923,61 | | | |
| н125У | — | — | 509 922,52 | 2 257 902,20 | | | |
| н128У | — | — | 509 936,16 | 2 257 890,95 | | | |
| н471У | — | — | 509 938,21 | 2 257 889,25 | | | |

2. Сведения о частях границ уточняемого земельного участка с кадастровым номером 73:24:041709:122 :

| Обозначение части границ | | Горизонтальное проложение (S), м | Описание прохождения части границ | Сведения о согласовании местоположения границ (согласовано/спорное) |
|--------------------------|-------|----------------------------------|-----------------------------------|---|
| от т. | до т. | | | |
| 1 | 2 | 3 | 4 | 5 |
| н471У | н472У | 5,12 | — | согласовано |
| н472У | н473У | 53,99 | | |
| н473У | н228У | 5,08 | | |
| н228У | н125У | 33,66 | | |
| н125У | н128У | 17,68 | | |
| н128У | н471У | 2,66 | | |

3. Сведения о характеристиках уточняемого земельного участка с кадастровым номером 73:24:041709:122 :

| № п/п | Наименование характеристики земельного участка | Значение характеристики |
|-------|--|-------------------------|
| 1 | 2 | 3 |
| | | |

| 1 | 2 | 3 |
|---|--|---|
| 1. | Адрес земельного участка | Российская Федерация, Ульяновская область, Ульяновск г, уч 36А, с/т Золотая осень |
| 1.1. | Сведения о местоположении земельного участка (при отсутствии адреса) в структурированном в соответствии с федеральной информационной адресной системой виде | — |
| 1.2. | Дополнительные сведения о местоположении земельного участка | — |
| 2. | Площадь земельного участка ± величина погрешности определения (вычисления) площади ($P \pm \Delta P$), м ² | 275 ± 6,00 |
| 3. | Формула, примененная для вычисления предельной погрешности определения площади земельного участка, с подставленными значениями и итоговые (вычисленные) значения | $3,5 * 0,10 * \sqrt{(275,00)} = 6$ |
| 4. | Площадь земельного участка согласно сведениям Единого государственного реестра недвижимости (Ркад), м ² | 300,00 |
| 5. | Оценка расхождения Р и Ркад ($P - P_{кад}$), м ² | 25 |
| 6. | Предельный минимальный и максимальный размеры земельного участка (Рмин и Рмакс), м ² | — — |
| 7. | Вид (виды) разрешенного использования | Для ведения гражданами садоводства и огородничества. Садоводство |
| 7.1. | Дополнительные сведения об использовании земельного участка | — |
| 8. | Кадастровый или иной государственный учетный номер (инвентарный) здания, сооружения, объекта незавершенного строительства, расположенного на земельном участке | — |
| 9. | Сведения о земельных участках (землях общего пользования, территории общего пользования), посредством которых обеспечивается доступ | — |
| 10. | Иные сведения | — |
| 4. Пояснения к сведениям об уточняемом земельном участке с кадастровым номером | | 73:24:041709:122 : |
| 1. | — | — |

1. Сведения о характерных точках границ уточняемого земельного участка с кадастровым номером 73:24:041709:123 :
 Система координат МСК-73, зона 2 Зона № 2

| Обозначение характерных точек границ | Координаты, м | | | | Метод определения координат | Формулы, примененные для расчета средней квадратической погрешности определения координат характерных точек границ (Mt), с подставленными в такие формулы значениями и итоговые (вычисленные) значения Mt, м | Описание закрепления точки |
|--------------------------------------|--|---|--|--------------|-----------------------------|--|----------------------------|
| | содержатся в Едином государственном реестре недвижимости | | определены в результате выполнения комплексных кадастровых работ | | | | |
| | X | Y | X | Y | | | |
| 1 | 2 | 3 | 4 | 5 | 6 | 7 | 8 |
| н229У | — | — | 509 889,21 | 2 257 910,53 | — | Mt | — |
| н228У | — | — | 509 896,55 | 2 257 923,61 | | | |
| н474У | — | — | 509 889,22 | 2 257 931,95 | | | |
| н232У | — | — | 509 865,26 | 2 257 910,91 | | | |
| н229У | — | — | 509 889,21 | 2 257 910,53 | | | |

2. Сведения о частях границ уточняемого земельного участка с кадастровым номером 73:24:041709:123 :

| Обозначение части границ | | Горизонтальное проложение (S), м | Описание прохождения части границ | Сведения о согласовании местоположения границ (согласовано/спорное) |
|--------------------------|-------|----------------------------------|-----------------------------------|---|
| от т. | до т. | | | |
| 1 | 2 | 3 | 4 | 5 |
| н229У | н228У | 15,00 | — | согласовано |
| н228У | н474У | 11,10 | | |
| н474У | н232У | 31,89 | | |
| н232У | н229У | 23,95 | | |

3. Сведения о характеристиках уточняемого земельного участка с кадастровым номером 73:24:041709:123 :

| № п/п | Наименование характеристики земельного участка | Значение характеристики |
|-------|---|---|
| 1 | 2 | 3 |
| 1. | Адрес земельного участка | Российская Федерация, Ульяновская область, Ульяновск г, уч 269, с/т Золотая осень |
| 1.1. | Сведения о местоположении земельного участка (при отсутствии адреса) в структурированном в соответствии с федеральной информационной адресной системой виде | — |
| 1.2. | Дополнительные сведения о местоположении земельного участка | — |

| 1 | 2 | 3 |
|------|--|--|
| 2. | Площадь земельного участка ± величина погрешности определения (вычисления) площади ($P \pm \Delta P$), м ² | 335 ± 6,00 |
| 3. | Формула, примененная для вычисления предельной погрешности определения площади земельного участка, с подставленными значениями и итоговые (вычисленные) значения | $3,5*0,10*\sqrt{(335,00)} = 6$ |
| 4. | Площадь земельного участка согласно сведениям Единого государственного реестра недвижимости (Ркад), м ² | 350,00 |
| 5. | Оценка расхождения P и Ркад ($P - P_{кад}$), м ² | 15 |
| 6. | Предельный минимальный и максимальный размеры земельного участка (Рмин и Рмакс), м ² | — — |
| 7. | Вид (виды) разрешенного использования | Для ведения гражданами садоводства и огородничества. Садоводство |
| 7.1. | Дополнительные сведения об использовании земельного участка | — |
| 8. | Кадастровый или иной государственный учетный номер (инвентарный) здания, сооружения, объекта незавершенного строительства, расположенного на земельном участке | 73:24:041709:353 |
| 9. | Сведения о земельных участках (землях общего пользования, территории общего пользования), посредством которых обеспечивается доступ | — |
| 10. | Иные сведения | — |

4. Пояснения к сведениям об уточняемом земельном участке с кадастровым номером 73:24:041709:123 :

| | |
|----|---|
| 1. | — |
|----|---|

1. Сведения о характерных точках границ уточняемого земельного участка с кадастровым номером 73:24:041709:124 :

Система координат МСК-73, зона 2 Зона № 2

| Обозначение характерных точек границ | Координаты, м | | | | Метод определения координат | Формулы, примененные для расчета средней квадратической погрешности определения координат характерных точек границ (Mt), с подставленными в такие формулы значениями и итоговые (вычисленные) значения Mt, м | Описание закрепления точки |
|--------------------------------------|--|---|--|--------------|-----------------------------|--|----------------------------|
| | содержатся в Едином государственном реестре недвижимости | | определены в результате выполнения комплексных кадастровых работ | | | | |
| | X | Y | X | Y | | | |
| 1 | 2 | 3 | 4 | 5 | 6 | 7 | 8 |
| н314У | — | — | 509 913,29 | 2 258 051,79 | — | Mt | — |

| 1 | 2 | 3 | 4 | 5 | 6 | 7 | 8 |
|-------|---|---|------------|--------------|---|----|---|
| н96У | — | — | 509 920,39 | 2 258 071,15 | — | Mt | — |
| н130У | — | — | 509 908,07 | 2 258 084,18 | | | |
| н129У | — | — | 509 900,10 | 2 258 063,13 | | | |
| н314У | — | — | 509 913,29 | 2 258 051,79 | | | |

2. Сведения о частях границ уточняемого земельного участка с кадастровым номером 73:24:041709:124 :

| Обозначение части границ | | Горизонтальное проложение (S), м | Описание прохождения части границ | Сведения о согласовании местоположения границ (согласовано/спорное) |
|--------------------------|-------|----------------------------------|-----------------------------------|---|
| от т. | до т. | | | |
| 1 | 2 | 3 | 4 | 5 |
| н314У | н96У | 20,62 | — | согласовано |
| н96У | н130У | 17,93 | | |
| н130У | н129У | 22,51 | | |
| н129У | н314У | 17,39 | | |

3. Сведения о характеристиках уточняемого земельного участка с кадастровым номером 73:24:041709:124 :

| № п/п | Наименование характеристики земельного участка | Значение характеристики |
|-------|--|---|
| 1 | 2 | 3 |
| 1. | Адрес земельного участка | Российская Федерация, Ульяновская область, Ульяновск г, уч 55А, с/т "Золотая осень" |
| 1.1. | Сведения о местоположении земельного участка (при отсутствии адреса) в структурированном в соответствии с федеральной информационной адресной системой виде | — |
| 1.2. | Дополнительные сведения о местоположении земельного участка | — |
| 2. | Площадь земельного участка ± величина погрешности определения (вычисления) площади ($P \pm \Delta P$), м ² | 350 ± 7,00 |
| 3. | Формула, примененная для вычисления предельной погрешности определения площади земельного участка, с подставленными значениями и итоговые (вычисленные) значения | $3,5 * 0,10 * \sqrt{(350,00)} = 7$ |
| 4. | Площадь земельного участка согласно сведениям Единого государственного реестра недвижимости (Ркад), м ² | 330,00 |
| 5. | Оценка расхождения Р и Ркад ($P - P_{кад}$), м ² | 20 |
| 6. | Предельный минимальный и максимальный размеры земельного участка (Рмин и Рмакс), м ² | — — |
| 7. | Вид (виды) разрешенного использования | Для ведения гражданами садоводства и огородничества. Садоводство |
| 7.1. | Дополнительные сведения об использовании земельного участка | — |

| 1 | 2 | 3 |
|-----|--|---|
| 8. | Кадастровый или иной государственный учетный номер (инвентарный) здания, сооружения, объекта незавершенного строительства, расположенного на земельном участке | — |
| 9. | Сведения о земельных участках (землях общего пользования, территории общего пользования), посредством которых обеспечивается доступ | — |
| 10. | Иные сведения | — |

4. Пояснения к сведениям об уточняемом земельном участке с кадастровым номером 73:24:041709:124 :

| | |
|----|---|
| 1. | — |
|----|---|

1. Сведения о характерных точках границ уточняемого земельного участка с кадастровым номером 73:24:041709:125 :
 Система координат МСК-73, зона 2 Зона № 2

| Обозначение характерных точек границ | Координаты, м | | | | Метод определения координат | Формулы, примененные для расчета средней квадратической погрешности определения координат характерных точек границ (Mt), с подставленными в такие формулы значениями и итоговые (вычисленные) значения Mt, м | Описание закрепления точки |
|--------------------------------------|--|---|--|--------------|-----------------------------|--|----------------------------|
| | содержатся в Едином государственном реестре недвижимости | | определены в результате выполнения комплексных кадастровых работ | | | | |
| | X | Y | X | Y | | | |
| 1 | 2 | 3 | 4 | 5 | 6 | 7 | 8 |
| н475У | — | — | 509 966,91 | 2 258 121,47 | — | Mt | — |
| н476У | — | — | 509 974,76 | 2 258 140,81 | | | |
| н477У | — | — | 509 954,14 | 2 258 143,66 | | | |
| н478У | — | — | 509 946,77 | 2 258 112,01 | | | |
| н479У | — | — | 509 958,81 | 2 258 114,31 | | | |
| н475У | — | — | 509 966,91 | 2 258 121,47 | | | |

2. Сведения о частях границ уточняемого земельного участка с кадастровым номером 73:24:041709:125 :

| Обозначение части границ | | Горизонтальное проложение (S), м | Описание прохождения части границ | Сведения о согласовании местоположения границ (согласовано/спорное) |
|--------------------------|-------|----------------------------------|-----------------------------------|---|
| от т. | до т. | | | |
| 1 | 2 | 3 | 4 | 5 |
| н475У | н476У | 20,87 | — | согласовано |
| н476У | н477У | 20,82 | | |
| н477У | н478У | 32,50 | | |

| | | | | |
|-------|-------|-------|---|-------------|
| 1 | 2 | 3 | 4 | 5 |
| н478У | н479У | 12,26 | — | согласовано |
| н479У | н475У | 10,81 | | |

3. Сведения о характеристиках уточняемого земельного участка с кадастровым номером 73:24:041709:125 :

| № п/п | Наименование характеристики земельного участка | Значение характеристики |
|-------|--|--|
| 1 | 2 | 3 |
| 1. | Адрес земельного участка | Российская Федерация, Ульяновская область, Ульяновск г, уч 87, с/т Золотая осень |
| 1.1. | Сведения о местоположении земельного участка (при отсутствии адреса) в структурированном в соответствии с федеральной информационной адресной системой виде | — |
| 1.2. | Дополнительные сведения о местоположении земельного участка | — |
| 2. | Площадь земельного участка ± величина погрешности определения (вычисления) площади ($P \pm \Delta P$), м ² | 528 ± 8,00 |
| 3. | Формула, примененная для вычисления предельной погрешности определения площади земельного участка, с подставленными значениями и итоговые (вычисленные) значения | $3,5 * 0,10 * \sqrt{(528,00)} = 8$ |
| 4. | Площадь земельного участка согласно сведениям Единого государственного реестра недвижимости (Ркад), м ² | 500,00 |
| 5. | Оценка расхождения Р и Ркад ($P - P_{кад}$), м ² | 28 |
| 6. | Предельный минимальный и максимальный размеры земельного участка (Рмин и Рмакс), м ² | — — |
| 7. | Вид (виды) разрешенного использования | Для ведения гражданами садоводства и огородничества. Садоводство |
| 7.1. | Дополнительные сведения об использовании земельного участка | — |
| 8. | Кадастровый или иной государственный учетный номер (инвентарный) здания, сооружения, объекта незавершенного строительства, расположенного на земельном участке | — |
| 9. | Сведения о земельных участках (землях общего пользования, территории общего пользования), посредством которых обеспечивается доступ | — |
| 10. | Иные сведения | — |

4. Пояснения к сведениям об уточняемом земельном участке с кадастровым номером 73:24:041709:125 :

| | |
|----|---|
| 1. | — |
|----|---|

1. Сведения о характерных точках границ уточняемого земельного участка с кадастровым номером 73:24:041709:126 :
 Система координат МСК-73, зона 2 Зона № 2

| Обозначение характерных точек границ | Координаты, м | | | | Метод определения координат | Формулы, примененные для расчета средней квадратической погрешности определения координат характерных точек границ (Mt), с подставленными в такие формулы значениями и итоговые (вычисленные) значения Mt, м | Описание закрепления точки |
|--------------------------------------|--|---|--|--------------|-----------------------------|--|----------------------------|
| | содержатся в Едином государственном реестре недвижимости | | определены в результате выполнения комплексных кадастровых работ | | | | |
| | X | Y | X | Y | | | |
| 1 | 2 | 3 | 4 | 5 | 6 | 7 | 8 |
| н5У | — | — | 509 817,53 | 2 257 835,71 | — | Mt | — |
| н480У | — | — | 509 841,43 | 2 257 867,79 | | | |
| н481У | — | — | 509 831,02 | 2 257 877,97 | | | |
| н6У | — | — | 509 805,58 | 2 257 855,21 | | | |
| н5У | — | — | 509 817,53 | 2 257 835,71 | | | |
| н5У | — | — | 509 817,53 | 2 257 835,71 | | | |

2. Сведения о частях границ уточняемого земельного участка с кадастровым номером 73:24:041709:126 :

| Обозначение части границ | | Горизонтальное проложение (S), м | Описание прохождения части границ | Сведения о согласовании местоположения границ (согласовано/спорное) |
|--------------------------|-------|----------------------------------|-----------------------------------|---|
| от т. | до т. | | | |
| 1 | 2 | 3 | 4 | 5 |
| н5У | н480У | 40,00 | — | согласовано |
| н480У | н481У | 14,56 | | |
| н481У | н6У | 34,14 | | |
| н6У | н5У | 22,87 | | |

3. Сведения о характеристиках уточняемого земельного участка с кадастровым номером 73:24:041709:126 :

| № п/п | Наименование характеристики земельного участка | Значение характеристики |
|-------|---|--|
| 1 | 2 | 3 |
| 1. | Адрес земельного участка | Российская Федерация, Ульяновская область, Ульяновск г, уч 14, с/т Золотая осень |
| 1.1. | Сведения о местоположении земельного участка (при отсутствии адреса) в структурированном в соответствии с федеральной информационной адресной системой виде | — |
| 1.2. | Дополнительные сведения о местоположении земельного участка | — |

| 1 | 2 | 3 |
|------|--|--|
| 2. | Площадь земельного участка ± величина погрешности определения (вычисления) площади ($P \pm \Delta P$), м ² | 673 ± 9,00 |
| 3. | Формула, примененная для вычисления предельной погрешности определения площади земельного участка, с подставленными значениями и итоговые (вычисленные) значения | $3,5*0,10*\sqrt{(673,00)} = 9$ |
| 4. | Площадь земельного участка согласно сведениям Единого государственного реестра недвижимости (Ркад), м ² | 612,00 |
| 5. | Оценка расхождения P и Ркад ($P - P_{кад}$), м ² | 61 |
| 6. | Предельный минимальный и максимальный размеры земельного участка (Рмин и Рмакс), м ² | — — |
| 7. | Вид (виды) разрешенного использования | Для ведения гражданами садоводства и огородничества. Садоводство |
| 7.1. | Дополнительные сведения об использовании земельного участка | — |
| 8. | Кадастровый или иной государственный учетный номер (инвентарный) здания, сооружения, объекта незавершенного строительства, расположенного на земельном участке | 73:24:041709:272 |
| 9. | Сведения о земельных участках (землях общего пользования, территории общего пользования), посредством которых обеспечивается доступ | — |
| 10. | Иные сведения | — |

4. Пояснения к сведениям об уточняемом земельном участке с кадастровым номером 73:24:041709:126 :

| | |
|----|---|
| 1. | — |
|----|---|

1. Сведения о характерных точках границ уточняемого земельного участка с кадастровым номером 73:24:041709:127 :

Система координат МСК-73, зона 2 Зона № 2

| Обозначение характерных точек границ | Координаты, м | | | | Метод определения координат | Формулы, примененные для расчета средней квадратической погрешности определения координат характерных точек границ (Mt), с подставленными в такие формулы значениями и итоговые (вычисленные) значения Mt, м | Описание закрепления точки |
|--------------------------------------|--|---|--|--------------|-----------------------------|--|----------------------------|
| | содержатся в Едином государственном реестре недвижимости | | определены в результате выполнения комплексных кадастровых работ | | | | |
| | X | Y | X | Y | | | |
| 1 | 2 | 3 | 4 | 5 | 6 | 7 | 8 |
| н432У | — | — | 509 877,06 | 2 257 980,77 | — | Mt | — |

| 1 | 2 | 3 | 4 | 5 | 6 | 7 | 8 |
|-------|---|---|------------|--------------|---|----|---|
| н482У | — | — | 509 898,52 | 2 258 004,94 | — | Mt | — |
| н483У | — | — | 509 888,90 | 2 258 020,59 | | | |
| н433У | — | — | 509 870,12 | 2 258 003,06 | | | |
| н432У | — | — | 509 877,06 | 2 257 980,77 | | | |

2. Сведения о частях границ уточняемого земельного участка с кадастровым номером 73:24:041709:127 :

| Обозначение части границ | | Горизонтальное проложение (S), м | Описание прохождения части границ | Сведения о согласовании местоположения границ (согласовано/спорное) |
|--------------------------|-------|----------------------------------|-----------------------------------|---|
| от т. | до т. | | | |
| 1 | 2 | 3 | 4 | 5 |
| н432У | н482У | 32,32 | — | согласовано |
| н482У | н483У | 18,37 | | |
| н483У | н433У | 25,69 | | |
| н433У | н432У | 23,35 | | |

3. Сведения о характеристиках уточняемого земельного участка с кадастровым номером 73:24:041709:127 :

| № п/п | Наименование характеристики земельного участка | Значение характеристики |
|-------|--|--|
| 1 | 2 | 3 |
| 1. | Адрес земельного участка | Российская Федерация, Ульяновская область, Ульяновск г, уч 39, с/т Золотая осень |
| 1.1. | Сведения о местоположении земельного участка (при отсутствии адреса) в структурированном в соответствии с федеральной информационной адресной системой виде | — |
| 1.2. | Дополнительные сведения о местоположении земельного участка | — |
| 2. | Площадь земельного участка ± величина погрешности определения (вычисления) площади ($P \pm \Delta P$), м ² | 554 ± 8,00 |
| 3. | Формула, примененная для вычисления предельной погрешности определения площади земельного участка, с подставленными значениями и итоговые (вычисленные) значения | $3,5 * 0,10 * \sqrt{(554,00)} = 8$ |
| 4. | Площадь земельного участка согласно сведениям Единого государственного реестра недвижимости (Ркад), м ² | 554,00 |
| 5. | Оценка расхождения Р и Ркад ($P - P_{кад}$), м ² | 0 |
| 6. | Предельный минимальный и максимальный размеры земельного участка (Рмин и Рмакс), м ² | — — |
| 7. | Вид (виды) разрешенного использования | Для ведения гражданами садоводства и огородничества. Садоводство |
| 7.1. | Дополнительные сведения об использовании земельного участка | — |

| 1 | 2 | 3 |
|-----|--|------------------------------------|
| 8. | Кадастровый или иной государственный учетный номер (инвентарный) здания, сооружения, объекта незавершенного строительства, расположенного на земельном участке | 73:24:041709:351; 73:24:041709:349 |
| 9. | Сведения о земельных участках (землях общего пользования, территории общего пользования), посредством которых обеспечивается доступ | — |
| 10. | Иные сведения | — |

4. Пояснения к сведениям об уточняемом земельном участке с кадастровым номером 73:24:041709:127 :

| | |
|----|---|
| 1. | — |
|----|---|

1. Сведения о характерных точках границ уточняемого земельного участка с кадастровым номером 73:24:041709:128 :
 Система координат МСК-73, зона 2 Зона № 2

| Обозначение характерных точек границ | Координаты, м | | | | Метод определения координат | Формулы, примененные для расчета средней квадратической погрешности определения координат характерных точек границ (Mt), с подставленными в такие формулы значениями и итоговые (вычисленные) значения Mt, м | Описание закрепления точки |
|--------------------------------------|--|---|--|--------------|-----------------------------|--|----------------------------|
| | содержатся в Едином государственном реестре недвижимости | | определены в результате выполнения комплексных кадастровых работ | | | | |
| | X | Y | X | Y | | | |
| 1 | 2 | 3 | 4 | 5 | 6 | 7 | 8 |
| н6У | — | — | 509 805,58 | 2 257 855,21 | — | Mt | — |
| н481У | — | — | 509 831,02 | 2 257 877,97 | | | |
| н484У | — | — | 509 819,37 | 2 257 889,40 | | | |
| н485У | — | — | 509 799,26 | 2 257 877,54 | | | |
| н328У | — | — | 509 794,92 | 2 257 875,03 | | | |
| н486У | — | — | 509 795,40 | 2 257 874,15 | | | |
| н7У | — | — | 509 802,58 | 2 257 860,76 | | | |
| н6У | — | — | 509 805,58 | 2 257 855,21 | | | |

2. Сведения о частях границ уточняемого земельного участка с кадастровым номером 73:24:041709:128 :

| Обозначение части границ | | Горизонтальное проложение (S), м | Описание прохождения части границ | Сведения о согласовании местоположения границ (согласовано/спорное) |
|--------------------------|-------|----------------------------------|-----------------------------------|---|
| от т. | до т. | | | |
| 1 | 2 | 3 | 4 | 5 |
| н6У | н481У | 34,14 | — | согласовано |

| 1 | 2 | 3 | 4 | 5 |
|-------|-------|-------|---|-------------|
| н481У | н484У | 16,32 | — | согласовано |
| н484У | н485У | 23,35 | | |
| н485У | н328У | 5,01 | | |
| н328У | н486У | 1,00 | | |
| н486У | н7У | 15,19 | | |
| н7У | н6У | 6,31 | | |

3. Сведения о характеристиках уточняемого земельного участка с кадастровым номером 73:24:041709:128 :

| № п/п | Наименование характеристики земельного участка | Значение характеристики |
|-------|--|--|
| 1 | 2 | 3 |
| 1. | Адрес земельного участка | Российская Федерация, Ульяновская область, Ульяновск г, уч 13, с/т Золотая осень |
| 1.1. | Сведения о местоположении земельного участка (при отсутствии адреса) в структурированном в соответствии с федеральной информационной адресной системой виде | — |
| 1.2. | Дополнительные сведения о местоположении земельного участка | — |
| 2. | Площадь земельного участка ± величина погрешности определения (вычисления) площади ($P \pm \Delta P$), м ² | 596 ± 9,00 |
| 3. | Формула, примененная для вычисления предельной погрешности определения площади земельного участка, с подставленными значениями и итоговые (вычисленные) значения | $3,5 * 0,10 * \sqrt{(596,00)} = 9$ |
| 4. | Площадь земельного участка согласно сведениям Единого государственного реестра недвижимости ($R_{\text{кад}}$), м ² | 564,00 |
| 5. | Оценка расхождения P и $R_{\text{кад}}$ ($P - R_{\text{кад}}$), м ² | 32 |
| 6. | Предельный минимальный и максимальный размеры земельного участка ($R_{\text{мин}}$ и $R_{\text{макс}}$), м ² | — — |
| 7. | Вид (виды) разрешенного использования | Для ведения гражданами садоводства и огородничества. Садоводство |
| 7.1. | Дополнительные сведения об использовании земельного участка | — |
| 8. | Кадастровый или иной государственный учетный номер (инвентарный) здания, сооружения, объекта незавершенного строительства, расположенного на земельном участке | — |
| 9. | Сведения о земельных участках (землях общего пользования, территории общего пользования), посредством которых обеспечивается доступ | — |
| 10. | Иные сведения | — |

4. Пояснения к сведениям об уточняемом земельном участке с кадастровым номером 73:24:041709:128 :

| | |
|----|---|
| 1. | — |
|----|---|

1. Сведения о характерных точках границ уточняемого земельного участка с кадастровым номером 73:24:041709:130 :

Система координат МСК-73, зона 2 Зона № 2

| Обозначение характерных точек границ | Координаты, м | | | | Метод определения координат | Формулы, примененные для расчета средней квадратической погрешности определения координат характерных точек границ (Mt), с подставленными в такие формулы значениями и итоговые (вычисленные) значения Mt, м | Описание закрепления точки |
|--------------------------------------|--|---|--|--------------|-----------------------------|--|----------------------------|
| | содержатся в Едином государственном реестре недвижимости | | определены в результате выполнения комплексных кадастровых работ | | | | |
| | X | Y | X | Y | | | |
| 1 | 2 | 3 | 4 | 5 | 6 | 7 | 8 |
| н487У | — | — | 510 080,08 | 2 258 048,76 | — | Mt | — |
| н194У | — | — | 510 060,93 | 2 258 054,52 | | | |
| н488У | — | — | 510 064,02 | 2 258 026,79 | | | |
| н489У | — | — | 510 077,29 | 2 258 028,70 | | | |
| н490У | — | — | 510 098,07 | 2 258 031,70 | | | |
| н491У | — | — | 510 095,86 | 2 258 041,47 | | | |
| н487У | — | — | 510 080,08 | 2 258 048,76 | | | |

2. Сведения о частях границ уточняемого земельного участка с кадастровым номером 73:24:041709:130 :

| Обозначение части границ | | Горизонтальное проложение (S), м | Описание прохождения части границ | Сведения о согласовании местоположения границ (согласовано/спорное) |
|--------------------------|-------|----------------------------------|-----------------------------------|---|
| от т. | до т. | | | |
| 1 | 2 | 3 | 4 | 5 |
| н487У | н194У | 20,00 | — | согласовано |
| н194У | н488У | 27,90 | | |
| н488У | н489У | 13,41 | | |
| н489У | н490У | 21,00 | | |
| н490У | н491У | 10,02 | | |
| н491У | н487У | 17,38 | | |

3. Сведения о характеристиках уточняемого земельного участка с кадастровым номером 73:24:041709:130 :

| № п/п | Наименование характеристики земельного участка | Значение характеристики |
|-------|--|-------------------------|
| 1 | 2 | 3 |
| 1 | 2 | 3 |

| 1 | 2 | 3 |
|---|--|--|
| 1. | Адрес земельного участка | Российская Федерация, Ульяновская область, Ульяновск г, уч 63, с/т Золотая осень |
| 1.1. | Сведения о местоположении земельного участка (при отсутствии адреса) в структурированном в соответствии с федеральной информационной адресной системой виде | — |
| 1.2. | Дополнительные сведения о местоположении земельного участка | — |
| 2. | Площадь земельного участка ± величина погрешности определения (вычисления) площади ($P \pm \Delta P$), м ² | 660 ± 9,00 |
| 3. | Формула, примененная для вычисления предельной погрешности определения площади земельного участка, с подставленными значениями и итоговые (вычисленные) значения | $3,5 * 0,10 * \sqrt{(660,00)} = 9$ |
| 4. | Площадь земельного участка согласно сведениям Единого государственного реестра недвижимости (Ркад), м ² | 631,00 |
| 5. | Оценка расхождения Р и Ркад ($P - P_{кад}$), м ² | 29 |
| 6. | Предельный минимальный и максимальный размеры земельного участка (Рмин и Рмакс), м ² | — — |
| 7. | Вид (виды) разрешенного использования | Для ведения гражданами садоводства и огородничества. Садоводство |
| 7.1. | Дополнительные сведения об использовании земельного участка | — |
| 8. | Кадастровый или иной государственный учетный номер (инвентарный) здания, сооружения, объекта незавершенного строительства, расположенного на земельном участке | 73:24:041709:377; 73:24:041709:380 |
| 9. | Сведения о земельных участках (землях общего пользования, территории общего пользования), посредством которых обеспечивается доступ | — |
| 10. | Иные сведения | — |
| 4. Пояснения к сведениям об уточняемом земельном участке с кадастровым номером | | 73:24:041709:130 : |
| 1. | — | — |

1. Сведения о характерных точках границ уточняемого земельного участка с кадастровым номером 73:24:041709:131 :
 Система координат МСК-73, зона 2 Зона № 2

| Обозначение характерных точек границ | Координаты, м | | | | Метод определения координат | Формулы, примененные для расчета средней квадратической погрешности определения координат характерных точек границ (Mt), с подставленными в такие формулы значениями и итоговые (вычисленные) значения Mt, м | Описание закрепления точки |
|--------------------------------------|--|---|--|--------------|-----------------------------|--|----------------------------|
| | содержатся в Едином государственном реестре недвижимости | | определены в результате выполнения комплексных кадастровых работ | | | | |
| | X | Y | X | Y | | | |
| 1 | 2 | 3 | 4 | 5 | 6 | 7 | 8 |
| н492У | — | — | 510 271,47 | 2 258 096,96 | — | Mt | — |
| н493У | — | — | 510 261,49 | 2 258 101,34 | | | |
| н494У | — | — | 510 253,50 | 2 258 083,01 | | | |
| н495У | — | — | 510 263,58 | 2 258 078,61 | | | |
| н496У | — | — | 510 259,04 | 2 258 067,51 | | | |
| н497У | — | — | 510 270,47 | 2 258 062,45 | | | |
| н498У | — | — | 510 279,19 | 2 258 086,41 | | | |
| н492У | — | — | 510 271,47 | 2 258 096,96 | | | |

2. Сведения о частях границ уточняемого земельного участка с кадастровым номером 73:24:041709:131 :

| Обозначение части границ | | Горизонтальное проложение (S), м | Описание прохождения части границ | Сведения о согласовании местоположения границ (согласовано/спорное) |
|--------------------------|-------|----------------------------------|-----------------------------------|---|
| от т. | до т. | | | |
| 1 | 2 | 3 | 4 | 5 |
| н492У | н493У | 10,90 | — | согласовано |
| н493У | н494У | 20,00 | | |
| н494У | н495У | 11,00 | | |
| н495У | н496У | 11,99 | | |
| н496У | н497У | 12,50 | | |
| н497У | н498У | 25,50 | | |
| н498У | н492У | 13,07 | | |

3. Сведения о характеристиках уточняемого земельного участка с кадастровым номером 73:24:041709:131 :

| № п/п | Наименование характеристики земельного участка | Значение характеристики |
|-------|--|-------------------------|
| 1 | 2 | 3 |
| 1 | 2 | 3 |

| 1 | 2 | 3 |
|---|--|---|
| 1. | Адрес земельного участка | Российская Федерация, Ульяновская область, Ульяновск г, уч 230, с/т Золотая осень |
| 1.1. | Сведения о местоположении земельного участка (при отсутствии адреса) в структурированном в соответствии с федеральной информационной адресной системой виде | — |
| 1.2. | Дополнительные сведения о местоположении земельного участка | — |
| 2. | Площадь земельного участка ± величина погрешности определения (вычисления) площади ($P \pm \Delta P$), м ² | 559 ± 8,00 |
| 3. | Формула, примененная для вычисления предельной погрешности определения площади земельного участка, с подставленными значениями и итоговые (вычисленные) значения | $3,5 * 0,10 * \sqrt{(559,00)} = 8$ |
| 4. | Площадь земельного участка согласно сведениям Единого государственного реестра недвижимости (Ркад), м ² | 600,00 |
| 5. | Оценка расхождения Р и Ркад ($P - P_{кад}$), м ² | 41 |
| 6. | Предельный минимальный и максимальный размеры земельного участка (Рмин и Рмакс), м ² | — — |
| 7. | Вид (виды) разрешенного использования | Для ведения гражданами садоводства и огородничества. Садоводство |
| 7.1. | Дополнительные сведения об использовании земельного участка | — |
| 8. | Кадастровый или иной государственный учетный номер (инвентарный) здания, сооружения, объекта незавершенного строительства, расположенного на земельном участке | 73:24:041709:291 |
| 9. | Сведения о земельных участках (землях общего пользования, территории общего пользования), посредством которых обеспечивается доступ | — |
| 10. | Иные сведения | — |
| 4. Пояснения к сведениям об уточняемом земельном участке с кадастровым номером | | 73:24:041709:131 : |
| 1. | — | — |

1. Сведения о характерных точках границ уточняемого земельного участка с кадастровым номером 73:24:041709:132 :
 Система координат МСК-73, зона 2 Зона № 2

| Обозначение характерных точек границ | Координаты, м | | | | Метод определения координат | Формулы, примененные для расчета средней квадратической погрешности определения координат характерных точек границ (Mt), с подставленными в такие формулы значениями и итоговые (вычисленные) значения Mt, м | Описание закрепления точки |
|--------------------------------------|--|---|--|--------------|-----------------------------|--|----------------------------|
| | содержатся в Едином государственном реестре недвижимости | | определены в результате выполнения комплексных кадастровых работ | | | | |
| | X | Y | X | Y | | | |
| 1 | 2 | 3 | 4 | 5 | 6 | 7 | 8 |
| н499У | — | — | 510 252,90 | 2 258 083,38 | — | Mt | — |
| н500У | — | — | 510 260,59 | 2 258 101,78 | | | |
| н501У | — | — | 510 254,07 | 2 258 105,07 | | | |
| н502У | — | — | 510 253,48 | 2 258 109,44 | | | |
| н503У | — | — | 510 246,91 | 2 258 111,79 | | | |
| н504У | — | — | 510 244,17 | 2 258 112,81 | | | |
| н505У | — | — | 510 234,88 | 2 258 091,57 | | | |
| н499У | — | — | 510 252,90 | 2 258 083,38 | | | |

2. Сведения о частях границ уточняемого земельного участка с кадастровым номером 73:24:041709:132 :

| Обозначение части границ | | Горизонтальное проложение (S), м | Описание прохождения части границ | Сведения о согласовании местоположения границ (согласовано/спорное) |
|--------------------------|-------|----------------------------------|-----------------------------------|---|
| от т. | до т. | | | |
| 1 | 2 | 3 | 4 | 5 |
| н499У | н500У | 19,94 | — | согласовано |
| н500У | н501У | 7,30 | | |
| н501У | н502У | 4,41 | | |
| н502У | н503У | 6,98 | | |
| н503У | н504У | 2,92 | | |
| н504У | н505У | 23,18 | | |
| н505У | н499У | 19,79 | | |

3. Сведения о характеристиках уточняемого земельного участка с кадастровым номером 73:24:041709:132 :

| № п/п | Наименование характеристики земельного участка | Значение характеристики |
|-------|--|-------------------------|
| 1 | 2 | 3 |
| 1 | 2 | 3 |

| 1 | 2 | 3 |
|---|--|---|
| 1. | Адрес земельного участка | Российская Федерация, Ульяновская область, Ульяновск г, уч 243, с/т Золотая осень |
| 1.1. | Сведения о местоположении земельного участка (при отсутствии адреса) в структурированном в соответствии с федеральной информационной адресной системой виде | — |
| 1.2. | Дополнительные сведения о местоположении земельного участка | — |
| 2. | Площадь земельного участка ± величина погрешности определения (вычисления) площади ($P \pm \Delta P$), м ² | 433 ± 7,00 |
| 3. | Формула, примененная для вычисления предельной погрешности определения площади земельного участка, с подставленными значениями и итоговые (вычисленные) значения | $3,5 * 0,10 * \sqrt{(433,00)} = 7$ |
| 4. | Площадь земельного участка согласно сведениям Единого государственного реестра недвижимости (Ркад), м ² | 400,00 |
| 5. | Оценка расхождения Р и Ркад ($P - P_{кад}$), м ² | 33 |
| 6. | Предельный минимальный и максимальный размеры земельного участка (Рмин и Рмакс), м ² | — — |
| 7. | Вид (виды) разрешенного использования | Для ведения гражданами садоводства и огородничества. Садоводство |
| 7.1. | Дополнительные сведения об использовании земельного участка | — |
| 8. | Кадастровый или иной государственный учетный номер (инвентарный) здания, сооружения, объекта незавершенного строительства, расположенного на земельном участке | 73:24:041709:295 |
| 9. | Сведения о земельных участках (землях общего пользования, территории общего пользования), посредством которых обеспечивается доступ | — |
| 10. | Иные сведения | — |
| 4. Пояснения к сведениям об уточняемом земельном участке с кадастровым номером | | 73:24:041709:132 : |
| 1. | — | — |

1. Сведения о характерных точках границ уточняемого земельного участка с кадастровым номером 73:24:041709:133 :
 Система координат МСК-73, зона 2 Зона № 2

| Обозначение характерных точек границ | Координаты, м | | | | Метод определения координат | Формулы, примененные для расчета средней квадратической погрешности определения координат характерных точек границ (Mt), с подставленными в такие формулы значениями и итоговые (вычисленные) значения Mt, м | Описание закрепления точки |
|--------------------------------------|--|---|--|--------------|-----------------------------|--|----------------------------|
| | содержатся в Едином государственном реестре недвижимости | | определены в результате выполнения комплексных кадастровых работ | | | | |
| | X | Y | X | Y | | | |
| 1 | 2 | 3 | 4 | 5 | 6 | 7 | 8 |
| н289У | — | — | 509 807,50 | 2 258 014,24 | — | Mt | — |
| н288У | — | — | 509 829,98 | 2 258 007,41 | | | |
| н287У | — | — | 509 830,95 | 2 258 001,49 | | | |
| н506У | — | — | 509 844,62 | 2 258 004,53 | | | |
| н507У | — | — | 509 847,36 | 2 258 011,37 | | | |
| н272У | — | — | 509 842,41 | 2 258 017,84 | | | |
| н271У | — | — | 509 830,89 | 2 258 026,45 | | | |
| н270У | — | — | 509 832,44 | 2 258 031,21 | | | |
| н277У | — | — | 509 820,01 | 2 258 043,11 | | | |
| н276У | — | — | 509 818,22 | 2 258 039,68 | | | |
| н289У | — | — | 509 807,50 | 2 258 014,24 | | | |

2. Сведения о частях границ уточняемого земельного участка с кадастровым номером 73:24:041709:133 :

| Обозначение части границ | | Горизонтальное проложение (S), м | Описание прохождения части границ | Сведения о согласовании местоположения границ (согласовано/спорное) |
|--------------------------|-------|----------------------------------|-----------------------------------|---|
| от т. | до т. | | | |
| 1 | 2 | 3 | 4 | 5 |
| н289У | н288У | 23,49 | — | согласовано |
| н288У | н287У | 6,00 | | |
| н287У | н506У | 14,00 | | |
| н506У | н507У | 7,37 | | |
| н507У | н272У | 8,15 | | |
| н272У | н271У | 14,38 | | |
| н271У | н270У | 5,01 | | |
| н270У | н277У | 17,21 | | |

| | | | | |
|-------|-------|-------|---|-------------|
| 1 | 2 | 3 | 4 | 5 |
| н277У | н276У | 3,87 | — | согласовано |
| н276У | н289У | 27,61 | | |

3. Сведения о характеристиках уточняемого земельного участка с кадастровым номером 73:24:041709:133 :

| № п/п | Наименование характеристики земельного участка | Значение характеристики |
|-------|--|--|
| 1 | 2 | 3 |
| 1. | Адрес земельного участка | Российская Федерация, Ульяновская область, Ульяновск г, уч 38, с/т Золотая осень |
| 1.1. | Сведения о местоположении земельного участка (при отсутствии адреса) в структурированном в соответствии с федеральной информационной адресной системой виде | — |
| 1.2. | Дополнительные сведения о местоположении земельного участка | — |
| 2. | Площадь земельного участка ± величина погрешности определения (вычисления) площади ($P \pm \Delta P$), м ² | 797 ± 10,00 |
| 3. | Формула, примененная для вычисления предельной погрешности определения площади земельного участка, с подставленными значениями и итоговые (вычисленные) значения | $3,5 * 0,10 * \sqrt{(797,00)} = 10$ |
| 4. | Площадь земельного участка согласно сведениям Единого государственного реестра недвижимости (Ркад), м ² | 730,00 |
| 5. | Оценка расхождения Р и Ркад ($P - P_{кад}$), м ² | 67 |
| 6. | Предельный минимальный и максимальный размеры земельного участка (Рмин и Рмакс), м ² | — — |
| 7. | Вид (виды) разрешенного использования | Для ведения гражданами садоводства и огородничества. Садоводство |
| 7.1. | Дополнительные сведения об использовании земельного участка | — |
| 8. | Кадастровый или иной государственный учетный номер (инвентарный) здания, сооружения, объекта незавершенного строительства, расположенного на земельном участке | 73:24:041709:279; 73:24:041709:280 |
| 9. | Сведения о земельных участках (землях общего пользования, территории общего пользования), посредством которых обеспечивается доступ | — |
| 10. | Иные сведения | — |

4. Пояснения к сведениям об уточняемом земельном участке с кадастровым номером 73:24:041709:133 :

| | |
|----|---|
| 1. | — |
|----|---|

1. Сведения о характерных точках границ уточняемого земельного участка с кадастровым номером 73:24:041709:134 :
 Система координат МСК-73, зона 2 Зона № 2

| Обозначение характерных точек границ | Координаты, м | | | | Метод определения координат | Формулы, примененные для расчета средней квадратической погрешности определения координат характерных точек границ (Mt), с подставленными в такие формулы значениями и итоговые (вычисленные) значения Mt, м | Описание закрепления точки |
|--------------------------------------|--|---|--|--------------|-----------------------------|--|----------------------------|
| | содержатся в Едином государственном реестре недвижимости | | определены в результате выполнения комплексных кадастровых работ | | | | |
| | X | Y | X | Y | | | |
| 1 | 2 | 3 | 4 | 5 | 6 | 7 | 8 |
| н508У | — | — | 510 206,59 | 2 258 070,52 | — | Mt | — |
| н509У | — | — | 510 219,66 | 2 258 094,62 | | | |
| н510У | — | — | 510 198,60 | 2 258 105,22 | | | |
| н511У | — | — | 510 184,74 | 2 258 078,61 | | | |
| н508У | — | — | 510 206,59 | 2 258 070,52 | | | |

2. Сведения о частях границ уточняемого земельного участка с кадастровым номером 73:24:041709:134 :

| Обозначение части границ | | Горизонтальное проложение (S), м | Описание прохождения части границ | Сведения о согласовании местоположения границ (согласовано/спорное) |
|--------------------------|-------|----------------------------------|-----------------------------------|---|
| от т. | до т. | | | |
| 1 | 2 | 3 | 4 | 5 |
| н508У | н509У | 27,42 | — | согласовано |
| н509У | н510У | 23,58 | | |
| н510У | н511У | 30,00 | | |
| н511У | н508У | 23,30 | | |

3. Сведения о характеристиках уточняемого земельного участка с кадастровым номером 73:24:041709:134 :

| № п/п | Наименование характеристики земельного участка | Значение характеристики |
|-------|---|---|
| 1 | 2 | 3 |
| 1. | Адрес земельного участка | Российская Федерация, Ульяновская область, Ульяновск г, уч 237, с/т Золотая осень |
| 1.1. | Сведения о местоположении земельного участка (при отсутствии адреса) в структурированном в соответствии с федеральной информационной адресной системой виде | — |
| 1.2. | Дополнительные сведения о местоположении земельного участка | — |

| 1 | 2 | 3 |
|------|--|--|
| 2. | Площадь земельного участка ± величина погрешности определения (вычисления) площади ($P \pm \Delta P$), м ² | 670 ± 9,00 |
| 3. | Формула, примененная для вычисления предельной погрешности определения площади земельного участка, с подставленными значениями и итоговые (вычисленные) значения | $3,5 * 0,10 * \sqrt{(670,00)} = 9$ |
| 4. | Площадь земельного участка согласно сведениям Единого государственного реестра недвижимости (Ркад), м ² | 670,00 |
| 5. | Оценка расхождения P и Ркад (P - Ркад), м ² | 0 |
| 6. | Предельный минимальный и максимальный размеры земельного участка (Рмин и Рмакс), м ² | — — |
| 7. | Вид (виды) разрешенного использования | Для ведения гражданами садоводства и огородничества. Садоводство |
| 7.1. | Дополнительные сведения об использовании земельного участка | — |
| 8. | Кадастровый или иной государственный учетный номер (инвентарный) здания, сооружения, объекта незавершенного строительства, расположенного на земельном участке | — |
| 9. | Сведения о земельных участках (землях общего пользования, территории общего пользования), посредством которых обеспечивается доступ | — |
| 10. | Иные сведения | — |

4. Пояснения к сведениям об уточняемом земельном участке с кадастровым номером 73:24:041709:134 :

1. —

1. Сведения о характерных точках границ уточняемого земельного участка с кадастровым номером 73:24:041709:137 :

Система координат МСК-73, зона 2 Зона № 2

| Обозначение характерных точек границ | Координаты, м | | | | Метод определения координат | Формулы, примененные для расчета средней квадратической погрешности определения координат характерных точек границ (Mt), с подставленными в такие формулы значениями и итоговые (вычисленные) значения Mt, м | Описание закрепления точки |
|--------------------------------------|--|---|--|--------------|-----------------------------|--|----------------------------|
| | содержатся в Едином государственном реестре недвижимости | | определены в результате выполнения комплексных кадастровых работ | | | | |
| | X | Y | X | Y | | | |
| 1 | 2 | 3 | 4 | 5 | 6 | 7 | 8 |
| n512У | — | — | 510 240,95 | 2 258 032,59 | — | Mt | — |

| 1 | 2 | 3 | 4 | 5 | 6 | 7 | 8 |
|-------|---|---|------------|--------------|---|----|---|
| н513У | — | — | 510 239,47 | 2 258 029,42 | — | Mt | — |
| н514У | — | — | 510 226,81 | 2 258 002,22 | | | |
| н110У | — | — | 510 241,87 | 2 257 996,65 | | | |
| н109У | — | — | 510 256,00 | 2 258 027,02 | | | |
| н512У | — | — | 510 240,95 | 2 258 032,59 | | | |

2. Сведения о частях границ уточняемого земельного участка с кадастровым номером 73:24:041709:137 :

| Обозначение части границ | | Горизонтальное проложение (S), м | Описание прохождения части границ | Сведения о согласовании местоположения границ (согласовано/спорное) |
|--------------------------|-------|----------------------------------|-----------------------------------|---|
| от т. | до т. | | | |
| 1 | 2 | 3 | 4 | 5 |
| н512У | н513У | 3,50 | — | согласовано |
| н513У | н514У | 30,00 | | |
| н514У | н110У | 16,06 | | |
| н110У | н109У | 33,50 | | |
| н109У | н512У | 16,05 | | |

3. Сведения о характеристиках уточняемого земельного участка с кадастровым номером 73:24:041709:137 :

| № п/п | Наименование характеристики земельного участка | Значение характеристики |
|-------|--|--|
| 1 | 2 | 3 |
| 1. | Адрес земельного участка | Российская Федерация, Ульяновская область, Ульяновск г, уч 210А, с/т Золотая осень |
| 1.1. | Сведения о местоположении земельного участка (при отсутствии адреса) в структурированном в соответствии с федеральной информационной адресной системой виде | — |
| 1.2. | Дополнительные сведения о местоположении земельного участка | — |
| 2. | Площадь земельного участка ± величина погрешности определения (вычисления) площади ($P \pm \Delta P$), м ² | 536 ± 8,00 |
| 3. | Формула, примененная для вычисления предельной погрешности определения площади земельного участка, с подставленными значениями и итоговые (вычисленные) значения | $3,5*0,10*\sqrt{(536,00)} = 8$ |
| 4. | Площадь земельного участка согласно сведениям Единого государственного реестра недвижимости (Ркад), м ² | 536,00 |
| 5. | Оценка расхождения Р и Ркад ($P - P_{кад}$), м ² | 0 |
| 6. | Предельный минимальный и максимальный размеры земельного участка ($P_{мин}$ и $P_{макс}$), м ² | — — |

| 1 | 2 | 3 |
|------|--|--|
| 7. | Вид (виды) разрешенного использования | Для ведения гражданами садоводства и огородничества. Садоводство |
| 7.1. | Дополнительные сведения об использовании земельного участка | — |
| 8. | Кадастровый или иной государственный учетный номер (инвентарный) здания, сооружения, объекта незавершенного строительства, расположенного на земельном участке | — |
| 9. | Сведения о земельных участках (землях общего пользования, территории общего пользования), посредством которых обеспечивается доступ | — |
| 10. | Иные сведения | — |

4. Пояснения к сведениям об уточняемом земельном участке с кадастровым номером 73:24:041709:137 :

| | |
|----|---|
| 1. | — |
|----|---|

1. Сведения о характерных точках границ уточняемого земельного участка с кадастровым номером 73:24:041709:139 :

Система координат МСК-73, зона 2 Зона № 2

| Обозначение характерных точек границ | Координаты, м | | | | Метод определения координат | Формулы, примененные для расчета средней квадратической погрешности определения координат характерных точек границ (Mt), с подставленными в такие формулы значениями и итоговые (вычисленные) значения Mt, м | Описание закрепления точки |
|--------------------------------------|--|---|--|--------------|-----------------------------|--|----------------------------|
| | содержатся в Едином государственном реестре недвижимости | | определены в результате выполнения комплексных кадастровых работ | | | | |
| | X | Y | X | Y | | | |
| 1 | 2 | 3 | 4 | 5 | 6 | 7 | 8 |
| н5У | — | — | 509 817,53 | 2 257 835,71 | — | Mt | — |
| н515У | — | — | 509 858,60 | 2 257 843,15 | | | |
| н480У | — | — | 509 841,43 | 2 257 867,79 | | | |
| н5У | — | — | 509 817,53 | 2 257 835,71 | | | |

2. Сведения о частях границ уточняемого земельного участка с кадастровым номером 73:24:041709:139 :

| Обозначение части границ | | Горизонтальное проложение (S), м | Описание прохождения части границ | Сведения о согласовании местоположения границ (согласовано/спорное) |
|--------------------------|-------|----------------------------------|-----------------------------------|---|
| от т. | до т. | | | |
| 1 | 2 | 3 | 4 | 5 |
| н5У | н515У | 41,74 | — | согласовано |
| н515У | н480У | 30,03 | | |
| н480У | н5У | 40,00 | | |

3. Сведения о характеристиках уточняемого земельного участка с кадастровым номером 73:24:041709:139 :

| № п/п | Наименование характеристики земельного участка | Значение характеристики |
|-------|--|--|
| 1 | 2 | 3 |
| 1. | Адрес земельного участка | Российская Федерация, Ульяновская область, Ульяновск г, уч 15, с/т Золотая осень |
| 1.1. | Сведения о местоположении земельного участка (при отсутствии адреса) в структурированном в соответствии с федеральной информационной адресной системой виде | — |
| 1.2. | Дополнительные сведения о местоположении земельного участка | — |
| 2. | Площадь земельного участка ± величина погрешности определения (вычисления) площади ($P \pm \Delta P$), м ² | 570 ± 8,00 |
| 3. | Формула, примененная для вычисления предельной погрешности определения площади земельного участка, с подставленными значениями и итоговые (вычисленные) значения | $3,5*0,10*\sqrt{(570,00)} = 8$ |
| 4. | Площадь земельного участка согласно сведениям Единого государственного реестра недвижимости (Ркад), м ² | 600,00 |
| 5. | Оценка расхождения Р и Ркад ($P - P_{кад}$), м ² | 30 |
| 6. | Предельный минимальный и максимальный размеры земельного участка (Рмин и Рмакс), м ² | — — |
| 7. | Вид (виды) разрешенного использования | Для ведения гражданами садоводства и огородничества. Садоводство |
| 7.1. | Дополнительные сведения об использовании земельного участка | — |
| 8. | Кадастровый или иной государственный учетный номер (инвентарный) здания, сооружения, объекта незавершенного строительства, расположенного на земельном участке | — |
| 9. | Сведения о земельных участках (землях общего пользования, территории общего пользования), посредством которых обеспечивается доступ | — |
| 10. | Иные сведения | — |

4. Пояснения к сведениям об уточняемом земельном участке с кадастровым номером 73:24:041709:139 :

| | |
|----|---|
| 1. | — |
|----|---|

1. Сведения о характерных точках границ уточняемого земельного участка с кадастровым номером 73:24:041709:140 :
 Система координат МСК-73, зона 2 Зона № 2

| Обозначение характерных точек границ | Координаты, м | | | | Метод определения координат | Формулы, примененные для расчета средней квадратической погрешности определения координат характерных точек границ (Mt), с подставленными в такие формулы значениями и итоговые (вычисленные) значения Mt, м | Описание закрепления точки |
|--------------------------------------|--|---|--|--------------|-----------------------------|--|----------------------------|
| | содержатся в Едином государственном реестре недвижимости | | определены в результате выполнения комплексных кадастровых работ | | | | |
| | X | Y | X | Y | | | |
| 1 | 2 | 3 | 4 | 5 | 6 | 7 | 8 |
| н516У | — | — | 509 899,72 | 2 258 003,24 | — | Mt | — |
| н517У | — | — | 509 882,79 | 2 257 984,21 | | | |
| н51У | — | — | 509 891,78 | 2 257 971,75 | | | |
| н50У | — | — | 509 905,97 | 2 257 992,99 | | | |
| н516У | — | — | 509 899,72 | 2 258 003,24 | | | |

2. Сведения о частях границ уточняемого земельного участка с кадастровым номером 73:24:041709:140 :

| Обозначение части границ | | Горизонтальное проложение (S), м | Описание прохождения части границ | Сведения о согласовании местоположения границ (согласовано/спорное) |
|--------------------------|-------|----------------------------------|-----------------------------------|---|
| от т. | до т. | | | |
| 1 | 2 | 3 | 4 | 5 |
| н516У | н517У | 25,47 | — | согласовано |
| н517У | н51У | 15,36 | | |
| н51У | н50У | 25,54 | | |
| н50У | н516У | 12,01 | | |

3. Сведения о характеристиках уточняемого земельного участка с кадастровым номером 73:24:041709:140 :

| № п/п | Наименование характеристики земельного участка | Значение характеристики |
|-------|---|--|
| 1 | 2 | 3 |
| 1. | Адрес земельного участка | Российская Федерация, Ульяновская область, Ульяновск г, уч 45, с/т Золотая осень |
| 1.1. | Сведения о местоположении земельного участка (при отсутствии адреса) в структурированном в соответствии с федеральной информационной адресной системой виде | — |
| 1.2. | Дополнительные сведения о местоположении земельного участка | — |

| 1 | 2 | 3 |
|------|--|--|
| 2. | Площадь земельного участка ± величина погрешности определения (вычисления) площади ($P \pm \Delta P$), м ² | 330 ± 6,00 |
| 3. | Формула, примененная для вычисления предельной погрешности определения площади земельного участка, с подставленными значениями и итоговые (вычисленные) значения | $3,5 * 0,10 * \sqrt{(330,00)} = 6$ |
| 4. | Площадь земельного участка согласно сведениям Единого государственного реестра недвижимости (Ркад), м ² | 300,00 |
| 5. | Оценка расхождения P и Ркад ($P - P_{кад}$), м ² | 30 |
| 6. | Предельный минимальный и максимальный размеры земельного участка (Рмин и Рмакс), м ² | — — |
| 7. | Вид (виды) разрешенного использования | Для ведения гражданами садоводства и огородничества. Садоводство |
| 7.1. | Дополнительные сведения об использовании земельного участка | — |
| 8. | Кадастровый или иной государственный учетный номер (инвентарный) здания, сооружения, объекта незавершенного строительства, расположенного на земельном участке | — |
| 9. | Сведения о земельных участках (землях общего пользования, территории общего пользования), посредством которых обеспечивается доступ | — |
| 10. | Иные сведения | — |

4. Пояснения к сведениям об уточняемом земельном участке с кадастровым номером 73:24:041709:140 :

1. —

1. Сведения о характерных точках границ уточняемого земельного участка с кадастровым номером 73:24:041709:141 :

Система координат МСК-73, зона 2 Зона № 2

| Обозначение характерных точек границ | Координаты, м | | | | Метод определения координат | Формулы, примененные для расчета средней квадратической погрешности определения координат характерных точек границ (Mt), с подставленными в такие формулы значениями и итоговые (вычисленные) значения Mt, м | Описание закрепления точки |
|--------------------------------------|--|---|--|---|-----------------------------|--|----------------------------|
| | содержатся в Едином государственном реестре недвижимости | | определены в результате выполнения комплексных кадастровых работ | | | | |
| | X | Y | X | Y | | | |
| 1 | 2 | 3 | 4 | 5 | 6 | 7 | 8 |
| 73:24:041709:141(1) | | | | | | | |

| 1 | 2 | 3 | 4 | 5 | 6 | 7 | 8 |
|-------|---|---|------------|--------------|---|----|---|
| н518У | — | — | 509 825,87 | 2 257 895,22 | — | Mt | — |
| н519У | — | — | 509 843,58 | 2 257 913,94 | | | |
| н520У | — | — | 509 839,83 | 2 257 920,65 | | | |
| н521У | — | — | 509 836,30 | 2 257 920,92 | | | |
| н522У | — | — | 509 829,43 | 2 257 920,74 | | | |
| н523У | — | — | 509 823,68 | 2 257 919,85 | | | |
| н524У | — | — | 509 817,88 | 2 257 917,19 | | | |
| н525У | — | — | 509 814,39 | 2 257 911,89 | | | |
| н518У | — | — | 509 825,87 | 2 257 895,22 | | | |

73:24:041709:141(2)

| | | | | | | | |
|-------|---|---|------------|--------------|---|----|---|
| н526У | — | — | 509 819,19 | 2 257 919,03 | — | Mt | — |
| н527У | — | — | 509 822,95 | 2 257 921,16 | | | |
| н528У | — | — | 509 828,70 | 2 257 922,05 | | | |
| н529У | — | — | 509 835,57 | 2 257 922,23 | | | |
| н530У | — | — | 509 839,10 | 2 257 921,96 | | | |
| н531У | — | — | 509 834,40 | 2 257 934,68 | | | |
| н532У | — | — | 509 831,72 | 2 257 938,39 | | | |
| н526У | — | — | 509 819,19 | 2 257 919,03 | | | |

2. Сведения о частях границ уточняемого земельного участка с кадастровым номером 73:24:041709:141 **:**

| Обозначение части границ | | Горизонтальное проложение (S), м | Описание прохождения части границ | Сведения о согласовании местоположения границ (согласовано/спорное) |
|--------------------------|-------|----------------------------------|-----------------------------------|---|
| от т. | до т. | | | |
| 1 | 2 | 3 | 4 | 5 |

73:24:041709:141(1)

| | | | | |
|-------|-------|-------|---|-------------|
| н518У | н519У | 25,77 | — | согласовано |
| н519У | н520У | 7,69 | | |
| н520У | н521У | 3,54 | | |
| н521У | н522У | 6,87 | | |
| н522У | н523У | 5,82 | | |
| н523У | н524У | 6,38 | | |
| н524У | н525У | 6,35 | | |
| н525У | н518У | 20,24 | | |

73:24:041709:141(2)

| | | | | |
|-------|-------|------|---|-------------|
| н526У | н527У | 4,32 | — | согласовано |
| н527У | н528У | 5,82 | | |

| 1 | 2 | 3 | 4 | 5 |
|-------|-------|-------|---|-------------|
| н528У | н529У | 6,87 | — | согласовано |
| н529У | н530У | 3,54 | | |
| н530У | н531У | 13,56 | | |
| н531У | н532У | 4,58 | | |
| н532У | н526У | 23,06 | | |

3. Сведения о характеристиках уточняемого земельного участка с кадастровым номером 73:24:041709:141 :

| № п/п | Наименование характеристики земельного участка | Значение характеристики |
|-------|--|---|
| 1 | 2 | 3 |
| 1. | Адрес земельного участка | Российская Федерация, Ульяновская область, Ульяновск г, уч 19, с/т Золотая осень |
| 1.1. | Сведения о местоположении земельного участка (при отсутствии адреса) в структурированном в соответствии с федеральной информационной адресной системой виде | — |
| 1.2. | Дополнительные сведения о местоположении земельного участка | — |
| 2. | Площадь земельного участка ± величина погрешности определения (вычисления) площади ($P \pm \Delta P$), м ² | 595 ± 12,00, 73:24:041709:141(1) 434,26 ± 7,29, 73:24:041709:141(2) 160,87 ± 4,44 |
| 3. | Формула, примененная для вычисления предельной погрешности определения площади земельного участка, с подставленными значениями и итоговые (вычисленные) значения | 7,29 + 4,44 = 12 |
| 4. | Площадь земельного участка согласно сведениям Единого государственного реестра недвижимости (Ркад), м ² | 595,00 |
| 5. | Оценка расхождения Р и Ркад ($P - P_{кад}$), м ² | 0 |
| 6. | Предельный минимальный и максимальный размеры земельного участка ($P_{мин}$ и $P_{макс}$), м ² | — — |
| 7. | Вид (виды) разрешенного использования | Для ведения гражданами садоводства и огородничества. Садоводство |
| 7.1. | Дополнительные сведения об использовании земельного участка | — |
| 8. | Кадастровый или иной государственный учетный номер (инвентарный) здания, сооружения, объекта незавершенного строительства, расположенного на земельном участке | — |
| 9. | Сведения о земельных участках (землях общего пользования, территории общего пользования), посредством которых обеспечивается доступ | — |
| 10. | Иные сведения | — |

4. Пояснения к сведениям об уточняемом земельном участке с кадастровым номером 73:24:041709:141 :

| | |
|----|---|
| 1. | — |
|----|---|

1. Сведения о характерных точках границ уточняемого земельного участка с кадастровым номером 73:24:041709:142 :
 Система координат МСК-73, зона 2 Зона № 2

| Обозначение характерных точек границ | Координаты, м | | | | Метод определения координат | Формулы, примененные для расчета средней квадратической погрешности определения координат характерных точек границ (Mt), с подставленными в такие формулы значениями и итоговые (вычисленные) значения Mt, м | Описание закрепления точки |
|--------------------------------------|--|---|--|--------------|-----------------------------|--|----------------------------|
| | содержатся в Едином государственном реестре недвижимости | | определены в результате выполнения комплексных кадастровых работ | | | | |
| | X | Y | X | Y | | | |
| 1 | 2 | 3 | 4 | 5 | 6 | 7 | 8 |
| н533У | — | — | 509 729,23 | 2 257 825,39 | — | Mt | — |
| н534У | — | — | 509 726,79 | 2 257 830,01 | | | |
| н535У | — | — | 509 721,40 | 2 257 833,67 | | | |
| н536У | — | — | 509 706,11 | 2 257 844,05 | | | |
| н537У | — | — | 509 704,48 | 2 257 825,93 | | | |
| н538У | — | — | 509 719,06 | 2 257 824,44 | | | |
| н533У | — | — | 509 729,23 | 2 257 825,39 | | | |

2. Сведения о частях границ уточняемого земельного участка с кадастровым номером 73:24:041709:142 :

| Обозначение части границ | | Горизонтальное проложение (S), м | Описание прохождения части границ | Сведения о согласовании местоположения границ (согласовано/спорное) |
|--------------------------|-------|----------------------------------|-----------------------------------|---|
| от т. | до т. | | | |
| 1 | 2 | 3 | 4 | 5 |
| н533У | н534У | 5,22 | — | согласовано |
| н534У | н535У | 6,52 | | |
| н535У | н536У | 18,48 | | |
| н536У | н537У | 18,19 | | |
| н537У | н538У | 14,66 | | |
| н538У | н533У | 10,21 | | |

3. Сведения о характеристиках уточняемого земельного участка с кадастровым номером 73:24:041709:142 :

| № п/п | Наименование характеристики земельного участка | Значение характеристики |
|-------|--|-------------------------|
| 1 | 2 | 3 |
| 1 | 2 | 3 |

| 1 | 2 | 3 |
|---|--|---|
| 1. | Адрес земельного участка | Российская Федерация, Ульяновская область, Ульяновск г, уч 22Б, с/т Золотая осень |
| 1.1. | Сведения о местоположении земельного участка (при отсутствии адреса) в структурированном в соответствии с федеральной информационной адресной системой виде | — |
| 1.2. | Дополнительные сведения о местоположении земельного участка | — |
| 2. | Площадь земельного участка ± величина погрешности определения (вычисления) площади ($P \pm \Delta P$), м ² | 270 ± 6,00 |
| 3. | Формула, примененная для вычисления предельной погрешности определения площади земельного участка, с подставленными значениями и итоговые (вычисленные) значения | $3,5 * 0,10 * \sqrt{(270,00)} = 6$ |
| 4. | Площадь земельного участка согласно сведениям Единого государственного реестра недвижимости (Ркад), м ² | 300,00 |
| 5. | Оценка расхождения P и Ркад ($P - P_{кад}$), м ² | 30 |
| 6. | Предельный минимальный и максимальный размеры земельного участка (Рмин и Рмакс), м ² | — — |
| 7. | Вид (виды) разрешенного использования | Для ведения гражданами садоводства и огородничества. Садоводство |
| 7.1. | Дополнительные сведения об использовании земельного участка | — |
| 8. | Кадастровый или иной государственный учетный номер (инвентарный) здания, сооружения, объекта незавершенного строительства, расположенного на земельном участке | — |
| 9. | Сведения о земельных участках (землях общего пользования, территории общего пользования), посредством которых обеспечивается доступ | — |
| 10. | Иные сведения | — |
| 4. Пояснения к сведениям об уточняемом земельном участке с кадастровым номером | | 73:24:041709:142 : |
| 1. | — | — |

1. Сведения о характерных точках границ уточняемого земельного участка с кадастровым номером 73:24:041709:143 :
 Система координат МСК-73, зона 2 Зона № 2

| Обозначение характерных точек границ | Координаты, м | | | | Метод определения координат | Формулы, примененные для расчета средней квадратической погрешности определения координат характерных точек границ (Mt), с подставленными в такие формулы значениями и итоговые (вычисленные) значения Mt, м | Описание закрепления точки |
|--------------------------------------|--|---|--|--------------|-----------------------------|--|----------------------------|
| | содержатся в Едином государственном реестре недвижимости | | определены в результате выполнения комплексных кадастровых работ | | | | |
| | X | Y | X | Y | | | |
| 1 | 2 | 3 | 4 | 5 | 6 | 7 | 8 |
| н539У | — | — | 510 117,73 | 2 258 164,20 | — | Mt | — |
| н540У | — | — | 510 128,83 | 2 258 188,04 | | | |
| н541У | — | — | 510 108,84 | 2 258 196,59 | | | |
| н542У | — | — | 510 099,76 | 2 258 172,99 | | | |
| н539У | — | — | 510 117,73 | 2 258 164,20 | | | |

2. Сведения о частях границ уточняемого земельного участка с кадастровым номером 73:24:041709:143 :

| Обозначение части границ | | Горизонтальное проложение (S), м | Описание прохождения части границ | Сведения о согласовании местоположения границ (согласовано/спорное) |
|--------------------------|-------|----------------------------------|-----------------------------------|---|
| от т. | до т. | | | |
| 1 | 2 | 3 | 4 | 5 |
| н539У | н540У | 26,30 | — | согласовано |
| н540У | н541У | 21,74 | | |
| н541У | н542У | 25,29 | | |
| н542У | н539У | 20,00 | | |

3. Сведения о характеристиках уточняемого земельного участка с кадастровым номером 73:24:041709:143 :

| № п/п | Наименование характеристики земельного участка | Значение характеристики |
|-------|---|--|
| 1 | 2 | 3 |
| 1. | Адрес земельного участка | Российская Федерация, Ульяновская область, Ульяновск г, уч 148А, с/т Золотая осень |
| 1.1. | Сведения о местоположении земельного участка (при отсутствии адреса) в структурированном в соответствии с федеральной информационной адресной системой виде | — |
| 1.2. | Дополнительные сведения о местоположении земельного участка | — |

| 1 | 2 | 3 |
|------|--|--|
| 2. | Площадь земельного участка ± величина погрешности определения (вычисления) площади ($P \pm \Delta P$), м ² | 538 ± 8,00 |
| 3. | Формула, примененная для вычисления предельной погрешности определения площади земельного участка, с подставленными значениями и итоговые (вычисленные) значения | $3,5 * 0,10 * \sqrt{(538,00)} = 8$ |
| 4. | Площадь земельного участка согласно сведениям Единого государственного реестра недвижимости (Ркад), м ² | 489,00 |
| 5. | Оценка расхождения P и Ркад ($P - P_{кад}$), м ² | 49 |
| 6. | Предельный минимальный и максимальный размеры земельного участка (Рмин и Рмакс), м ² | — — |
| 7. | Вид (виды) разрешенного использования | Для ведения гражданами садоводства и огородничества. Садоводство |
| 7.1. | Дополнительные сведения об использовании земельного участка | — |
| 8. | Кадастровый или иной государственный учетный номер (инвентарный) здания, сооружения, объекта незавершенного строительства, расположенного на земельном участке | 73:24:041709:374 |
| 9. | Сведения о земельных участках (землях общего пользования, территории общего пользования), посредством которых обеспечивается доступ | — |
| 10. | Иные сведения | — |

4. Пояснения к сведениям об уточняемом земельном участке с кадастровым номером 73:24:041709:143 :

| | |
|----|---|
| 1. | — |
|----|---|

1. Сведения о характерных точках границ уточняемого земельного участка с кадастровым номером 73:24:041709:144 :
Система координат МСК-73, зона 2 Зона № 2

| Обозначение характерных точек границ | Координаты, м | | | | Метод определения координат | Формулы, примененные для расчета средней квадратической погрешности определения координат характерных точек границ (Mt), с подставленными в такие формулы значениями и итоговые (вычисленные) значения Mt, м | Описание закрепления точки |
|--------------------------------------|--|---|--|--------------|-----------------------------|--|----------------------------|
| | содержатся в Едином государственном реестре недвижимости | | определены в результате выполнения комплексных кадастровых работ | | | | |
| | X | Y | X | Y | | | |
| 1 | 2 | 3 | 4 | 5 | 6 | 7 | 8 |
| n87У | — | — | 509 865,52 | 2 257 955,75 | — | Mt | — |

| 1 | 2 | 3 | 4 | 5 | 6 | 7 | 8 |
|-------|---|---|------------|--------------|---|----|---|
| н532У | — | — | 509 831,72 | 2 257 938,39 | — | Mt | — |
| н531У | — | — | 509 834,40 | 2 257 934,68 | | | |
| н543У | — | — | 509 836,49 | 2 257 931,82 | | | |
| н88У | — | — | 509 870,14 | 2 257 949,40 | | | |
| н87У | — | — | 509 865,52 | 2 257 955,75 | | | |

2. Сведения о частях границ уточняемого земельного участка с кадастровым номером 73:24:041709:144 :

| Обозначение части границ | | Горизонтальное проложение (S), м | Описание прохождения части границ | Сведения о согласовании местоположения границ (согласовано/спорное) |
|--------------------------|-------|----------------------------------|-----------------------------------|---|
| от т. | до т. | | | |
| 1 | 2 | 3 | 4 | 5 |
| н87У | н532У | 38,00 | — | согласовано |
| н532У | н531У | 4,58 | | |
| н531У | н543У | 3,54 | | |
| н543У | н88У | 37,97 | | |
| н88У | н87У | 7,85 | | |

3. Сведения о характеристиках уточняемого земельного участка с кадастровым номером 73:24:041709:144 :

| № п/п | Наименование характеристики земельного участка | Значение характеристики |
|-------|--|--|
| 1 | 2 | 3 |
| 1. | Адрес земельного участка | Российская Федерация, Ульяновская область, Ульяновск г, уч 23, с/т Золотая осень |
| 1.1. | Сведения о местоположении земельного участка (при отсутствии адреса) в структурированном в соответствии с федеральной информационной адресной системой виде | — |
| 1.2. | Дополнительные сведения о местоположении земельного участка | — |
| 2. | Площадь земельного участка ± величина погрешности определения (вычисления) площади ($P \pm \Delta P$), м ² | 300 ± 6,00 |
| 3. | Формула, примененная для вычисления предельной погрешности определения площади земельного участка, с подставленными значениями и итоговые (вычисленные) значения | $3,5 * 0,10 * \sqrt{(300,00)} = 6$ |
| 4. | Площадь земельного участка согласно сведениям Единого государственного реестра недвижимости (Ркад), м ² | 300,00 |
| 5. | Оценка расхождения Р и Ркад ($P - P_{кад}$), м ² | 0 |
| 6. | Предельный минимальный и максимальный размеры земельного участка (Рмин и Рмакс), м ² | — — |

| 1 | 2 | 3 |
|------|--|--|
| 7. | Вид (виды) разрешенного использования | Для ведения гражданами садоводства и огородничества. Садоводство |
| 7.1. | Дополнительные сведения об использовании земельного участка | — |
| 8. | Кадастровый или иной государственный учетный номер (инвентарный) здания, сооружения, объекта незавершенного строительства, расположенного на земельном участке | — |
| 9. | Сведения о земельных участках (землях общего пользования, территории общего пользования), посредством которых обеспечивается доступ | — |
| 10. | Иные сведения | — |

4. Пояснения к сведениям об уточняемом земельном участке с кадастровым номером 73:24:041709:144 :

| | |
|----|---|
| 1. | — |
|----|---|

1. Сведения о характерных точках границ уточняемого земельного участка с кадастровым номером 73:24:041709:145 :

Система координат МСК-73, зона 2 Зона № 2

| Обозначение характерных точек границ | Координаты, м | | | | Метод определения координат | Формулы, примененные для расчета средней квадратической погрешности определения координат характерных точек границ (Mt), с подставленными в такие формулы значениями и итоговые (вычисленные) значения Mt, м | Описание закрепления точки |
|--------------------------------------|--|---|--|--------------|-----------------------------|--|----------------------------|
| | содержатся в Едином государственном реестре недвижимости | | определены в результате выполнения комплексных кадастровых работ | | | | |
| | X | Y | X | Y | | | |
| 1 | 2 | 3 | 4 | 5 | 6 | 7 | 8 |
| н544У | — | — | 510 033,07 | 2 258 170,22 | — | Mt | — |
| н545У | — | — | 510 047,90 | 2 258 199,77 | | | |
| н546У | — | — | 510 031,31 | 2 258 211,55 | | | |
| н547У | — | — | 510 015,70 | 2 258 182,60 | | | |
| н544У | — | — | 510 033,07 | 2 258 170,22 | | | |

2. Сведения о частях границ уточняемого земельного участка с кадастровым номером 73:24:041709:145 :

| Обозначение части границ | | Горизонтальное проложение (S), м | Описание прохождения части границ | Сведения о согласовании местоположения границ (согласовано/спорное) |
|--------------------------|-------|----------------------------------|-----------------------------------|---|
| от т. | до т. | | | |
| 1 | 2 | 3 | 4 | 5 |
| н544У | н545У | 33,06 | — | согласовано |
| н545У | н546У | 20,35 | | |

| | | | | |
|-------|-------|-------|---|-------------|
| 1 | 2 | 3 | 4 | 5 |
| н546У | н547У | 32,89 | — | согласовано |
| н547У | н544У | 21,33 | | |

3. Сведения о характеристиках уточняемого земельного участка с кадастровым номером 73:24:041709:145 :

| № п/п | Наименование характеристики земельного участка | Значение характеристики |
|-------|--|---|
| 1 | 2 | 3 |
| 1. | Адрес земельного участка | Российская Федерация, Ульяновская область, Ульяновск г, уч 133, с/т Золотая осень |
| 1.1. | Сведения о местоположении земельного участка (при отсутствии адреса) в структурированном в соответствии с федеральной информационной адресной системой виде | — |
| 1.2. | Дополнительные сведения о местоположении земельного участка | — |
| 2. | Площадь земельного участка ± величина погрешности определения (вычисления) площади ($P \pm \Delta P$), м ² | 681 ± 9,00 |
| 3. | Формула, примененная для вычисления предельной погрешности определения площади земельного участка, с подставленными значениями и итоговые (вычисленные) значения | $3,5*0,10*\sqrt{(681,00)} = 9$ |
| 4. | Площадь земельного участка согласно сведениям Единого государственного реестра недвижимости (Ркад), м ² | 750,00 |
| 5. | Оценка расхождения Р и Ркад ($P - P_{кад}$), м ² | 69 |
| 6. | Предельный минимальный и максимальный размеры земельного участка (Рмин и Рмакс), м ² | — — |
| 7. | Вид (виды) разрешенного использования | Для ведения гражданами садоводства и огородничества. Садоводство |
| 7.1. | Дополнительные сведения об использовании земельного участка | — |
| 8. | Кадастровый или иной государственный учетный номер (инвентарный) здания, сооружения, объекта незавершенного строительства, расположенного на земельном участке | — |
| 9. | Сведения о земельных участках (землях общего пользования, территории общего пользования), посредством которых обеспечивается доступ | — |
| 10. | Иные сведения | — |

4. Пояснения к сведениям об уточняемом земельном участке с кадастровым номером 73:24:041709:145 :

| | |
|----|---|
| 1. | — |
|----|---|

1. Сведения о характерных точках границ уточняемого земельного участка с кадастровым номером 73:24:041709:146 :
 Система координат МСК-73, зона 2 Зона № 2

| Обозначение характерных точек границ | Координаты, м | | | | Метод определения координат | Формулы, примененные для расчета средней квадратической погрешности определения координат характерных точек границ (Mt), с подставленными в такие формулы значениями и итоговые (вычисленные) значения Mt, м | Описание закрепления точки |
|--------------------------------------|--|---|--|--------------|-----------------------------|--|----------------------------|
| | содержатся в Едином государственном реестре недвижимости | | определены в результате выполнения комплексных кадастровых работ | | | | |
| | X | Y | X | Y | | | |
| 1 | 2 | 3 | 4 | 5 | 6 | 7 | 8 |
| н337У | — | — | 509 733,69 | 2 257 869,85 | — | Mt | — |
| н311У | — | — | 509 747,59 | 2 257 884,97 | | | |
| н211У | — | — | 509 760,69 | 2 257 899,36 | | | |
| н115У | — | — | 509 745,09 | 2 257 910,82 | | | |
| н114У | — | — | 509 720,95 | 2 257 883,75 | | | |
| н337У | — | — | 509 733,69 | 2 257 869,85 | | | |

2. Сведения о частях границ уточняемого земельного участка с кадастровым номером 73:24:041709:146 :

| Обозначение части границ | | Горизонтальное проложение (S), м | Описание прохождения части границ | Сведения о согласовании местоположения границ (согласовано/спорное) |
|--------------------------|-------|----------------------------------|-----------------------------------|---|
| от т. | до т. | | | |
| 1 | 2 | 3 | 4 | 5 |
| н337У | н311У | 20,54 | — | согласовано |
| н311У | н211У | 19,46 | | |
| н211У | н115У | 19,36 | | |
| н115У | н114У | 36,27 | | |
| н114У | н337У | 18,86 | | |

3. Сведения о характеристиках уточняемого земельного участка с кадастровым номером 73:24:041709:146 :

| № п/п | Наименование характеристики земельного участка | Значение характеристики |
|-------|--|-------------------------|
| 1 | 2 | 3 |
| 1 | 2 | 3 |

| 1 | 2 | 3 |
|---|--|---|
| 1. | Адрес земельного участка | Российская Федерация, Ульяновская область, Ульяновск г, уч 2, с/т Золотая осень |
| 1.1. | Сведения о местоположении земельного участка (при отсутствии адреса) в структурированном в соответствии с федеральной информационной адресной системой виде | — |
| 1.2. | Дополнительные сведения о местоположении земельного участка | — |
| 2. | Площадь земельного участка \pm величина погрешности определения (вычисления) площади ($P \pm \Delta P$), м ² | 726 \pm 9,00 |
| 3. | Формула, примененная для вычисления предельной погрешности определения площади земельного участка, с подставленными значениями и итоговые (вычисленные) значения | $3,5*0,10*\sqrt{(726,00)} = 9$ |
| 4. | Площадь земельного участка согласно сведениям Единого государственного реестра недвижимости (Ркад), м ² | 715,00 |
| 5. | Оценка расхождения P и Ркад (P - Ркад), м ² | 11 |
| 6. | Предельный минимальный и максимальный размеры земельного участка (Рмин и Рмакс), м ² | — — |
| 7. | Вид (виды) разрешенного использования | Для ведения гражданами садоводства и огородничества. Садоводство |
| 7.1. | Дополнительные сведения об использовании земельного участка | — |
| 8. | Кадастровый или иной государственный учетный номер (инвентарный) здания, сооружения, объекта незавершенного строительства, расположенного на земельном участке | — |
| 9. | Сведения о земельных участках (землях общего пользования, территории общего пользования), посредством которых обеспечивается доступ | — |
| 10. | Иные сведения | — |
| 4. Пояснения к сведениям об уточняемом земельном участке с кадастровым номером | | 73:24:041709:146 : |
| 1. | — | — |

1. Сведения о характерных точках границ уточняемого земельного участка с кадастровым номером 73:24:041709:147 :
 Система координат МСК-73, зона 2 Зона № 2

| Обозначение характерных точек границ | Координаты, м | | | | Метод определения координат | Формулы, примененные для расчета средней квадратической погрешности определения координат характерных точек границ (Mt), с подставленными в такие формулы значениями и итоговые (вычисленные) значения Mt, м | Описание закрепления точки |
|--------------------------------------|--|---|--|--------------|-----------------------------|--|----------------------------|
| | содержатся в Едином государственном реестре недвижимости | | определены в результате выполнения комплексных кадастровых работ | | | | |
| | X | Y | X | Y | | | |
| 1 | 2 | 3 | 4 | 5 | 6 | 7 | 8 |
| н195У | — | — | 510 043,58 | 2 258 049,58 | — | Mt | — |
| н194У | — | — | 510 060,93 | 2 258 054,52 | | | |
| н548У | — | — | 510 059,85 | 2 258 078,94 | | | |
| н549У | — | — | 510 041,15 | 2 258 072,81 | | | |
| н195У | — | — | 510 043,58 | 2 258 049,58 | | | |

2. Сведения о частях границ уточняемого земельного участка с кадастровым номером 73:24:041709:147 :

| Обозначение части границ | | Горизонтальное проложение (S), м | Описание прохождения части границ | Сведения о согласовании местоположения границ (согласовано/спорное) |
|--------------------------|-------|----------------------------------|-----------------------------------|---|
| от т. | до т. | | | |
| 1 | 2 | 3 | 4 | 5 |
| н195У | н194У | 18,04 | — | согласовано |
| н194У | н548У | 24,44 | | |
| н548У | н549У | 19,68 | | |
| н549У | н195У | 23,36 | | |

3. Сведения о характеристиках уточняемого земельного участка с кадастровым номером 73:24:041709:147 :

| № п/п | Наименование характеристики земельного участка | Значение характеристики |
|-------|---|---|
| 1 | 2 | 3 |
| 1. | Адрес земельного участка | Российская Федерация, Ульяновская область, Ульяновск г, уч 258, с/т Золотая осень |
| 1.1. | Сведения о местоположении земельного участка (при отсутствии адреса) в структурированном в соответствии с федеральной информационной адресной системой виде | — |
| 1.2. | Дополнительные сведения о местоположении земельного участка | — |

| 1 | 2 | 3 |
|------|--|--|
| 2. | Площадь земельного участка ± величина погрешности определения (вычисления) площади ($P \pm \Delta P$), м ² | 439 ± 7,00 |
| 3. | Формула, примененная для вычисления предельной погрешности определения площади земельного участка, с подставленными значениями и итоговые (вычисленные) значения | $3,5 * 0,10 * \sqrt{(439,00)} = 7$ |
| 4. | Площадь земельного участка согласно сведениям Единого государственного реестра недвижимости (Ркад), м ² | 400,00 |
| 5. | Оценка расхождения Р и Ркад ($P - P_{кад}$), м ² | 39 |
| 6. | Предельный минимальный и максимальный размеры земельного участка (Рмин и Рмакс), м ² | — — |
| 7. | Вид (виды) разрешенного использования | Для ведения гражданами садоводства и огородничества. Садоводство |
| 7.1. | Дополнительные сведения об использовании земельного участка | — |
| 8. | Кадастровый или иной государственный учетный номер (инвентарный) здания, сооружения, объекта незавершенного строительства, расположенного на земельном участке | — |
| 9. | Сведения о земельных участках (землях общего пользования, территории общего пользования), посредством которых обеспечивается доступ | — |
| 10. | Иные сведения | — |

4. Пояснения к сведениям об уточняемом земельном участке с кадастровым номером 73:24:041709:147 :

| | |
|----|---|
| 1. | — |
|----|---|

1. Сведения о характерных точках границ уточняемого земельного участка с кадастровым номером 73:24:041709:148 :

Система координат МСК-73, зона 2 Зона № 2

| Обозначение характерных точек границ | Координаты, м | | | | Метод определения координат | Формулы, примененные для расчета средней квадратической погрешности определения координат характерных точек границ (Mt), с подставленными в такие формулы значениями и итоговые (вычисленные) значения Mt, м | Описание закрепления точки |
|--------------------------------------|--|---|--|--------------|-----------------------------|--|----------------------------|
| | содержатся в Едином государственном реестре недвижимости | | определены в результате выполнения комплексных кадастровых работ | | | | |
| | X | Y | X | Y | | | |
| 1 | 2 | 3 | 4 | 5 | 6 | 7 | 8 |
| н550У | — | — | 510 099,55 | 2 258 222,60 | — | Mt | — |

| 1 | 2 | 3 | 4 | 5 | 6 | 7 | 8 |
|-------|---|---|------------|--------------|---|----|---|
| н551У | — | — | 510 111,10 | 2 258 231,58 | — | Mt | — |
| н552У | — | — | 510 088,96 | 2 258 246,66 | | | |
| н175У | — | — | 510 086,17 | 2 258 243,82 | | | |
| н553У | — | — | 510 078,85 | 2 258 236,71 | | | |
| н550У | — | — | 510 099,55 | 2 258 222,60 | | | |

2. Сведения о частях границ уточняемого земельного участка с кадастровым номером 73:24:041709:148 :

| Обозначение части границ | | Горизонтальное проложение (S), м | Описание прохождения части границ | Сведения о согласовании местоположения границ (согласовано/спорное) |
|--------------------------|-------|----------------------------------|-----------------------------------|---|
| от т. | до т. | | | |
| 1 | 2 | 3 | 4 | 5 |
| н550У | н551У | 14,63 | — | согласовано |
| н551У | н552У | 26,79 | | |
| н552У | н175У | 3,98 | | |
| н175У | н553У | 10,20 | | |
| н553У | н550У | 25,05 | | |

3. Сведения о характеристиках уточняемого земельного участка с кадастровым номером 73:24:041709:148 :

| № п/п | Наименование характеристики земельного участка | Значение характеристики |
|-------|--|--|
| 1 | 2 | 3 |
| 1. | Адрес земельного участка | Российская Федерация, Ульяновская область, Ульяновск г, уч 166А, с/т Золотая осень |
| 1.1. | Сведения о местоположении земельного участка (при отсутствии адреса) в структурированном в соответствии с федеральной информационной адресной системой виде | — |
| 1.2. | Дополнительные сведения о местоположении земельного участка | — |
| 2. | Площадь земельного участка ± величина погрешности определения (вычисления) площади ($P \pm \Delta P$), м ² | $360 \pm 7,00$ |
| 3. | Формула, примененная для вычисления предельной погрешности определения площади земельного участка, с подставленными значениями и итоговые (вычисленные) значения | $3,5 * 0,10 * \sqrt{(360,00)} = 7$ |
| 4. | Площадь земельного участка согласно сведениям Единого государственного реестра недвижимости ($R_{кад}$), м ² | 400,00 |
| 5. | Оценка расхождения P и $R_{кад}$ ($P - R_{кад}$), м ² | 40 |
| 6. | Предельный минимальный и максимальный размеры земельного участка ($R_{мин}$ и $R_{макс}$), м ² | — — |

| 1 | 2 | 3 |
|------|--|--|
| 7. | Вид (виды) разрешенного использования | Для ведения гражданами садоводства и огородничества. Садоводство |
| 7.1. | Дополнительные сведения об использовании земельного участка | — |
| 8. | Кадастровый или иной государственный учетный номер (инвентарный) здания, сооружения, объекта незавершенного строительства, расположенного на земельном участке | — |
| 9. | Сведения о земельных участках (землях общего пользования, территории общего пользования), посредством которых обеспечивается доступ | — |
| 10. | Иные сведения | — |

4. Пояснения к сведениям об уточняемом земельном участке с кадастровым номером 73:24:041709:148 :

| | |
|----|---|
| 1. | — |
|----|---|

1. Сведения о характерных точках границ уточняемого земельного участка с кадастровым номером 73:24:041709:149 :

Система координат МСК-73, зона 2 Зона № 2

| Обозначение характерных точек границ | Координаты, м | | | | Метод определения координат | Формулы, примененные для расчета средней квадратической погрешности определения координат характерных точек границ (Mt), с подставленными в такие формулы значениями и итоговые (вычисленные) значения Mt, м | Описание закрепления точки |
|--------------------------------------|--|---|--|--------------|-----------------------------|--|----------------------------|
| | содержатся в Едином государственном реестре недвижимости | | определены в результате выполнения комплексных кадастровых работ | | | | |
| | X | Y | X | Y | | | |
| 1 | 2 | 3 | 4 | 5 | 6 | 7 | 8 |
| н554У | — | — | 510 086,99 | 2 258 216,48 | — | Mt | — |
| н555У | — | — | 510 091,36 | 2 258 216,23 | | | |
| н550У | — | — | 510 099,55 | 2 258 222,60 | | | |
| н553У | — | — | 510 078,85 | 2 258 236,71 | | | |
| н174У | — | — | 510 066,76 | 2 258 224,98 | | | |
| н556У | — | — | 510 084,77 | 2 258 213,15 | | | |
| н554У | — | — | 510 086,99 | 2 258 216,48 | | | |

2. Сведения о частях границ уточняемого земельного участка с кадастровым номером 73:24:041709:149 :

| Обозначение части границ | | Горизонтальное проложение (S), м | Описание прохождения части границ | Сведения о согласовании местоположения границ (согласовано/спорное) |
|--------------------------|-------|----------------------------------|-----------------------------------|---|
| от т. | до т. | | | |
| 1 | 2 | 3 | 4 | 5 |
| | | | | |

| 1 | 2 | 3 | 4 | 5 |
|-------|-------|-------|---|-------------|
| н554У | н555У | 4,38 | — | согласовано |
| н555У | н550У | 10,38 | | |
| н550У | н553У | 25,05 | | |
| н553У | н174У | 16,85 | | |
| н174У | н556У | 21,55 | | |
| н556У | н554У | 4,00 | | |

3. Сведения о характеристиках уточняемого земельного участка с кадастровым номером 73:24:041709:149 :

| № п/п | Наименование характеристики земельного участка | Значение характеристики |
|-------|--|---|
| 1 | 2 | 3 |
| 1. | Адрес земельного участка | Российская Федерация, Ульяновская область, Ульяновск г, уч 166, с/т Золотая осень |
| 1.1. | Сведения о местоположении земельного участка (при отсутствии адреса) в структурированном в соответствии с федеральной информационной адресной системой виде | — |
| 1.2. | Дополнительные сведения о местоположении земельного участка | — |
| 2. | Площадь земельного участка ± величина погрешности определения (вычисления) площади ($P \pm \Delta P$), м ² | $380 \pm 7,00$ |
| 3. | Формула, примененная для вычисления предельной погрешности определения площади земельного участка, с подставленными значениями и итоговые (вычисленные) значения | $3,5*0,10*\sqrt{(380,00)} = 7$ |
| 4. | Площадь земельного участка согласно сведениям Единого государственного реестра недвижимости ($R_{\text{кад}}$), м ² | 418,00 |
| 5. | Оценка расхождения P и $R_{\text{кад}}$ ($P - R_{\text{кад}}$), м ² | 38 |
| 6. | Предельный минимальный и максимальный размеры земельного участка ($R_{\text{мин}}$ и $R_{\text{макс}}$), м ² | — — |
| 7. | Вид (виды) разрешенного использования | Для ведения гражданами садоводства и огородничества. Садоводство |
| 7.1. | Дополнительные сведения об использовании земельного участка | — |
| 8. | Кадастровый или иной государственный учетный номер (инвентарный) здания, сооружения, объекта незавершенного строительства, расположенного на земельном участке | — |
| 9. | Сведения о земельных участках (землях общего пользования, территории общего пользования), посредством которых обеспечивается доступ | — |
| 10. | Иные сведения | — |

4. Пояснения к сведениям об уточняемом земельном участке с кадастровым номером 73:24:041709:149 :

1. —

1. Сведения о характерных точках границ уточняемого земельного участка с кадастровым номером 73:24:041709:150 :

Система координат МСК-73, зона 2 Зона № 2

| Обозначение характерных точек границ | Координаты, м | | | | Метод определения координат | Формулы, примененные для расчета средней квадратической погрешности определения координат характерных точек границ (Mt), с подставленными в такие формулы значениями и итоговые (вычисленные) значения Mt, м | Описание закрепления точки |
|--------------------------------------|--|---|--|--------------|-----------------------------|--|----------------------------|
| | содержатся в Едином государственном реестре недвижимости | | определены в результате выполнения комплексных кадастровых работ | | | | |
| | X | Y | X | Y | | | |
| 1 | 2 | 3 | 4 | 5 | 6 | 7 | 8 |
| н557У | — | — | 510 252,74 | 2 258 053,45 | — | Mt | — |
| н558У | — | — | 510 262,88 | 2 258 078,24 | | | |
| н559У | — | — | 510 241,82 | 2 258 087,57 | | | |
| н560У | — | — | 510 229,67 | 2 258 061,99 | | | |
| н557У | — | — | 510 252,74 | 2 258 053,45 | | | |

2. Сведения о частях границ уточняемого земельного участка с кадастровым номером 73:24:041709:150 :

| Обозначение части границ | | Горизонтальное проложение (S), м | Описание прохождения части границ | Сведения о согласовании местоположения границ (согласовано/спорное) |
|--------------------------|-------|----------------------------------|-----------------------------------|---|
| от т. | до т. | | | |
| 1 | 2 | 3 | 4 | 5 |
| н557У | н558У | 26,78 | — | согласовано |
| н558У | н559У | 23,03 | | |
| н559У | н560У | 28,32 | | |
| н560У | н557У | 24,60 | | |

3. Сведения о характеристиках уточняемого земельного участка с кадастровым номером 73:24:041709:150 :

| № п/п | Наименование характеристики земельного участка | Значение характеристики |
|-------|--|-------------------------|
| 1 | 2 | 3 |
| 1 | | |

| 1 | 2 | 3 |
|---|--|---|
| 1. | Адрес земельного участка | Российская Федерация, Ульяновская область, Ульяновск г, уч 213, с/т Золотая осень |
| 1.1. | Сведения о местоположении земельного участка (при отсутствии адреса) в структурированном в соответствии с федеральной информационной адресной системой виде | — |
| 1.2. | Дополнительные сведения о местоположении земельного участка | — |
| 2. | Площадь земельного участка ± величина погрешности определения (вычисления) площади ($P \pm \Delta P$), м ² | 655 ± 9,00 |
| 3. | Формула, примененная для вычисления предельной погрешности определения площади земельного участка, с подставленными значениями и итоговые (вычисленные) значения | $3,5 * 0,10 * \sqrt{(655,00)} = 9$ |
| 4. | Площадь земельного участка согласно сведениям Единого государственного реестра недвижимости (Ркад), м ² | 663,00 |
| 5. | Оценка расхождения Р и Ркад ($P - P_{кад}$), м ² | 8 |
| 6. | Предельный минимальный и максимальный размеры земельного участка (Рмин и Рмакс), м ² | — — |
| 7. | Вид (виды) разрешенного использования | Для ведения гражданами садоводства и огородничества. Садоводство |
| 7.1. | Дополнительные сведения об использовании земельного участка | — |
| 8. | Кадастровый или иной государственный учетный номер (инвентарный) здания, сооружения, объекта незавершенного строительства, расположенного на земельном участке | 73:24:041709:364 |
| 9. | Сведения о земельных участках (землях общего пользования, территории общего пользования), посредством которых обеспечивается доступ | — |
| 10. | Иные сведения | — |
| 4. Пояснения к сведениям об уточняемом земельном участке с кадастровым номером | | 73:24:041709:150 : |
| 1. | — | — |

1. Сведения о характерных точках границ уточняемого земельного участка с кадастровым номером 73:24:041709:153 :
 Система координат МСК-73, зона 2 Зона № 2

| Обозначение характерных точек границ | Координаты, м | | | | Метод определения координат | Формулы, примененные для расчета средней квадратической погрешности определения координат характерных точек границ (Mt), с подставленными в такие формулы значениями и итоговые (вычисленные) значения Mt, м | Описание закрепления точки |
|--------------------------------------|--|---|--|--------------|-----------------------------|--|----------------------------|
| | содержатся в Едином государственном реестре недвижимости | | определены в результате выполнения комплексных кадастровых работ | | | | |
| | X | Y | X | Y | | | |
| 1 | 2 | 3 | 4 | 5 | 6 | 7 | 8 |
| н426У | — | — | 509 841,50 | 2 258 234,44 | — | Mt | — |
| н425У | — | — | 509 862,64 | 2 258 287,32 | | | |
| н561У | — | — | 509 851,69 | 2 258 291,70 | | | |
| н562У | — | — | 509 836,38 | 2 258 235,92 | | | |
| н426У | — | — | 509 841,50 | 2 258 234,44 | | | |

2. Сведения о частях границ уточняемого земельного участка с кадастровым номером 73:24:041709:153 :

| Обозначение части границ | | Горизонтальное проложение (S), м | Описание прохождения части границ | Сведения о согласовании местоположения границ (согласовано/спорное) |
|--------------------------|-------|----------------------------------|-----------------------------------|---|
| от т. | до т. | | | |
| 1 | 2 | 3 | 4 | 5 |
| н426У | н425У | 56,95 | — | согласовано |
| н425У | н561У | 11,79 | | |
| н561У | н562У | 57,84 | | |
| н562У | н426У | 5,33 | | |

3. Сведения о характеристиках уточняемого земельного участка с кадастровым номером 73:24:041709:153 :

| № п/п | Наименование характеристики земельного участка | Значение характеристики |
|-------|---|---|
| 1 | 2 | 3 |
| 1. | Адрес земельного участка | Российская Федерация, Ульяновская область, Ульяновск г, уч 107, с/т Золотая осень |
| 1.1. | Сведения о местоположении земельного участка (при отсутствии адреса) в структурированном в соответствии с федеральной информационной адресной системой виде | — |
| 1.2. | Дополнительные сведения о местоположении земельного участка | — |

| 1 | 2 | 3 |
|------|--|--|
| 2. | Площадь земельного участка ± величина погрешности определения (вычисления) площади ($P \pm \Delta P$), м ² | 490 ± 8,00 |
| 3. | Формула, примененная для вычисления предельной погрешности определения площади земельного участка, с подставленными значениями и итоговые (вычисленные) значения | $3,5 * 0,10 * \sqrt{(490,00)} = 8$ |
| 4. | Площадь земельного участка согласно сведениям Единого государственного реестра недвижимости (Ркад), м ² | 510,00 |
| 5. | Оценка расхождения P и Ркад ($P - P_{кад}$), м ² | 20 |
| 6. | Предельный минимальный и максимальный размеры земельного участка (Рмин и Рмакс), м ² | — — |
| 7. | Вид (виды) разрешенного использования | Для ведения гражданами садоводства и огородничества. Садоводство |
| 7.1. | Дополнительные сведения об использовании земельного участка | — |
| 8. | Кадастровый или иной государственный учетный номер (инвентарный) здания, сооружения, объекта незавершенного строительства, расположенного на земельном участке | 73:24:041709:327 |
| 9. | Сведения о земельных участках (землях общего пользования, территории общего пользования), посредством которых обеспечивается доступ | — |
| 10. | Иные сведения | — |

4. Пояснения к сведениям об уточняемом земельном участке с кадастровым номером 73:24:041709:153 :

| | |
|----|---|
| 1. | — |
|----|---|

1. Сведения о характерных точках границ уточняемого земельного участка с кадастровым номером 73:24:041709:154 :

Система координат МСК-73, зона 2 Зона № 2

| Обозначение характерных точек границ | Координаты, м | | | | Метод определения координат | Формулы, примененные для расчета средней квадратической погрешности определения координат характерных точек границ (Mt), с подставленными в такие формулы значениями и итоговые (вычисленные) значения Mt, м | Описание закрепления точки |
|--------------------------------------|--|---|--|--------------|-----------------------------|--|----------------------------|
| | содержатся в Едином государственном реестре недвижимости | | определены в результате выполнения комплексных кадастровых работ | | | | |
| | X | Y | X | Y | | | |
| 1 | 2 | 3 | 4 | 5 | 6 | 7 | 8 |
| н420У | — | — | 509 830,08 | 2 258 243,16 | — | Mt | — |

| 1 | 2 | 3 | 4 | 5 | 6 | 7 | 8 |
|-------|---|---|------------|--------------|---|----|---|
| н419У | — | — | 509 844,27 | 2 258 294,57 | — | Mt | — |
| н393У | — | — | 509 832,92 | 2 258 293,51 | | | |
| н392У | — | — | 509 826,17 | 2 258 251,79 | | | |
| н563У | — | — | 509 825,63 | 2 258 248,81 | | | |
| н420У | — | — | 509 830,08 | 2 258 243,16 | | | |

2. Сведения о частях границ уточняемого земельного участка с кадастровым номером 73:24:041709:154 :

| Обозначение части границ | | Горизонтальное проложение (S), м | Описание прохождения части границ | Сведения о согласовании местоположения границ (согласовано/спорное) |
|--------------------------|-------|----------------------------------|-----------------------------------|---|
| от т. | до т. | | | |
| 1 | 2 | 3 | 4 | 5 |
| н420У | н419У | 53,33 | — | согласовано |
| н419У | н393У | 11,40 | | |
| н393У | н392У | 42,26 | | |
| н392У | н563У | 3,03 | | |
| н563У | н420У | 7,19 | | |

3. Сведения о характеристиках уточняемого земельного участка с кадастровым номером 73:24:041709:154 :

| № п/п | Наименование характеристики земельного участка | Значение характеристики |
|-------|--|---|
| 1 | 2 | 3 |
| 1. | Адрес земельного участка | Российская Федерация, Ульяновская область, Ульяновск г, уч 199, с/т Золотая осень |
| 1.1. | Сведения о местоположении земельного участка (при отсутствии адреса) в структурированном в соответствии с федеральной информационной адресной системой виде | — |
| 1.2. | Дополнительные сведения о местоположении земельного участка | — |
| 2. | Площадь земельного участка ± величина погрешности определения (вычисления) площади ($P \pm \Delta P$), м ² | 403 ± 7,00 |
| 3. | Формула, примененная для вычисления предельной погрешности определения площади земельного участка, с подставленными значениями и итоговые (вычисленные) значения | $3,5 * 0,10 * \sqrt{(403,00)} = 7$ |
| 4. | Площадь земельного участка согласно сведениям Единого государственного реестра недвижимости (Ркад), м ² | 400,00 |
| 5. | Оценка расхождения Р и Ркад ($P - P_{кад}$), м ² | 3 |
| 6. | Предельный минимальный и максимальный размеры земельного участка (Рмин и Рмакс), м ² | — — |

| 1 | 2 | 3 |
|------|--|--|
| 7. | Вид (виды) разрешенного использования | Для ведения гражданами садоводства и огородничества. Садоводство |
| 7.1. | Дополнительные сведения об использовании земельного участка | — |
| 8. | Кадастровый или иной государственный учетный номер (инвентарный) здания, сооружения, объекта незавершенного строительства, расположенного на земельном участке | 73:24:041709:290 |
| 9. | Сведения о земельных участках (землях общего пользования, территории общего пользования), посредством которых обеспечивается доступ | — |
| 10. | Иные сведения | — |

4. Пояснения к сведениям об уточняемом земельном участке с кадастровым номером 73:24:041709:154 :

| | |
|----|---|
| 1. | — |
|----|---|

1. Сведения о характерных точках границ уточняемого земельного участка с кадастровым номером 73:24:041709:156 :
 Система координат МСК-73, зона 2 Зона № 2

| Обозначение характерных точек границ | Координаты, м | | | | Метод определения координат | Формулы, примененные для расчета средней квадратической погрешности определения координат характерных точек границ (Mt), с подставленными в такие формулы значениями и итоговые (вычисленные) значения Mt, м | Описание закрепления точки |
|--------------------------------------|--|---|--|--------------|-----------------------------|--|----------------------------|
| | содержатся в Едином государственном реестре недвижимости | | определены в результате выполнения комплексных кадастровых работ | | | | |
| | X | Y | X | Y | | | |
| 1 | 2 | 3 | 4 | 5 | 6 | 7 | 8 |
| н186У | — | — | 509 898,95 | 2 257 880,60 | — | Mt | — |
| н126У | — | — | 509 913,31 | 2 257 886,98 | | | |
| н231У | — | — | 509 893,86 | 2 257 905,99 | | | |
| н230У | — | — | 509 877,71 | 2 257 890,24 | | | |
| н197У | — | — | 509 881,32 | 2 257 888,93 | | | |
| н186У | — | — | 509 898,95 | 2 257 880,60 | | | |

2. Сведения о частях границ уточняемого земельного участка с кадастровым номером 73:24:041709:156 :

| Обозначение части границ | | Горизонтальное проложение (S), м | Описание прохождения части границ | Сведения о согласовании местоположения границ (согласовано/спорное) |
|--------------------------|-------|----------------------------------|-----------------------------------|---|
| от т. | до т. | | | |
| 1 | 2 | 3 | 4 | 5 |
| н186У | н126У | 15,71 | — | согласовано |

| 1 | 2 | 3 | 4 | 5 |
|-------|-------|-------|---|-------------|
| н126У | н231У | 27,20 | — | согласовано |
| н231У | н230У | 22,56 | | |
| н230У | н197У | 3,84 | | |
| н197У | н186У | 19,50 | | |

3. Сведения о характеристиках уточняемого земельного участка с кадастровым номером 73:24:041709:156 :

| № п/п | Наименование характеристики земельного участка | Значение характеристики |
|-------|--|---|
| 1 | 2 | 3 |
| 1. | Адрес земельного участка | Российская Федерация, Ульяновская область, Ульяновск г, уч 268, с/т Золотая осень |
| 1.1. | Сведения о местоположении земельного участка (при отсутствии адреса) в структурированном в соответствии с федеральной информационной адресной системой виде | — |
| 1.2. | Дополнительные сведения о местоположении земельного участка | — |
| 2. | Площадь земельного участка ± величина погрешности определения (вычисления) площади ($P \pm \Delta P$), м ² | 440 ± 7,00 |
| 3. | Формула, примененная для вычисления предельной погрешности определения площади земельного участка, с подставленными значениями и итоговые (вычисленные) значения | $3,5 * 0,10 * \sqrt{(440,00)} = 7$ |
| 4. | Площадь земельного участка согласно сведениям Единого государственного реестра недвижимости (Ркад), м ² | 480,00 |
| 5. | Оценка расхождения Р и Ркад ($P - P_{кад}$), м ² | 40 |
| 6. | Предельный минимальный и максимальный размеры земельного участка (Рмин и Рмакс), м ² | — — |
| 7. | Вид (виды) разрешенного использования | Для ведения гражданами садоводства и огородничества. Садоводство |
| 7.1. | Дополнительные сведения об использовании земельного участка | — |
| 8. | Кадастровый или иной государственный учетный номер (инвентарный) здания, сооружения, объекта незавершенного строительства, расположенного на земельном участке | 73:24:041709:342 |
| 9. | Сведения о земельных участках (землях общего пользования, территории общего пользования), посредством которых обеспечивается доступ | — |
| 10. | Иные сведения | — |

4. Пояснения к сведениям об уточняемом земельном участке с кадастровым номером 73:24:041709:156 :

| | |
|----|---|
| 1. | — |
|----|---|

1. Сведения о характерных точках границ уточняемого земельного участка с кадастровым номером 73:24:041709:157 :
 Система координат МСК-73, зона 2 Зона № 2

| Обозначение характерных точек границ | Координаты, м | | | | Метод определения координат | Формулы, примененные для расчета средней квадратической погрешности определения координат характерных точек границ (Mt), с подставленными в такие формулы значениями и итоговые (вычисленные) значения Mt, м | Описание закрепления точки |
|--------------------------------------|--|---|--|--------------|-----------------------------|--|----------------------------|
| | содержатся в Едином государственном реестре недвижимости | | определены в результате выполнения комплексных кадастровых работ | | | | |
| | X | Y | X | Y | | | |
| 1 | 2 | 3 | 4 | 5 | 6 | 7 | 8 |
| н460У | — | — | 510 025,35 | 2 258 154,29 | — | Mt | — |
| н459У | — | — | 510 043,13 | 2 258 139,29 | | | |
| н564У | — | — | 510 051,16 | 2 258 155,32 | | | |
| н565У | — | — | 510 033,38 | 2 258 170,31 | | | |
| н460У | — | — | 510 025,35 | 2 258 154,29 | | | |

2. Сведения о частях границ уточняемого земельного участка с кадастровым номером 73:24:041709:157 :

| Обозначение части границ | | Горизонтальное проложение (S), м | Описание прохождения части границ | Сведения о согласовании местоположения границ (согласовано/спорное) |
|--------------------------|-------|----------------------------------|-----------------------------------|---|
| от т. | до т. | | | |
| 1 | 2 | 3 | 4 | 5 |
| н460У | н459У | 23,26 | — | согласовано |
| н459У | н564У | 17,93 | | |
| н564У | н565У | 23,26 | | |
| н565У | н460У | 17,92 | | |

3. Сведения о характеристиках уточняемого земельного участка с кадастровым номером 73:24:041709:157 :

| № п/п | Наименование характеристики земельного участка | Значение характеристики |
|-------|---|--|
| 1 | 2 | 3 |
| 1. | Адрес земельного участка | Российская Федерация, Ульяновская область, Ульяновск г, уч 116А, с/т Золотая осень |
| 1.1. | Сведения о местоположении земельного участка (при отсутствии адреса) в структурированном в соответствии с федеральной информационной адресной системой виде | — |
| 1.2. | Дополнительные сведения о местоположении земельного участка | — |

| 1 | 2 | 3 |
|------|--|--|
| 2. | Площадь земельного участка ± величина погрешности определения (вычисления) площади ($P \pm \Delta P$), м ² | 405 ± 7,00 |
| 3. | Формула, примененная для вычисления предельной погрешности определения площади земельного участка, с подставленными значениями и итоговые (вычисленные) значения | $3,5*0,10*\sqrt{(405,00)} = 7$ |
| 4. | Площадь земельного участка согласно сведениям Единого государственного реестра недвижимости (Ркад), м ² | 450,00 |
| 5. | Оценка расхождения Р и Ркад ($P - P_{кад}$), м ² | 45 |
| 6. | Предельный минимальный и максимальный размеры земельного участка (Рмин и Рмакс), м ² | — — |
| 7. | Вид (виды) разрешенного использования | Для ведения гражданами садоводства и огородничества. Садоводство |
| 7.1. | Дополнительные сведения об использовании земельного участка | — |
| 8. | Кадастровый или иной государственный учетный номер (инвентарный) здания, сооружения, объекта незавершенного строительства, расположенного на земельном участке | 73:24:041709:384 |
| 9. | Сведения о земельных участках (землях общего пользования, территории общего пользования), посредством которых обеспечивается доступ | — |
| 10. | Иные сведения | — |

4. Пояснения к сведениям об уточняемом земельном участке с кадастровым номером 73:24:041709:157 :

| | |
|----|---|
| 1. | — |
|----|---|

1. Сведения о характерных точках границ уточняемого земельного участка с кадастровым номером 73:24:041709:158 :

Система координат МСК-73, зона 2 Зона № 2

| Обозначение характерных точек границ | Координаты, м | | | | Метод определения координат | Формулы, примененные для расчета средней квадратической погрешности определения координат характерных точек границ (Mt), с подставленными в такие формулы значениями и итоговые (вычисленные) значения Mt, м | Описание закрепления точки |
|--------------------------------------|--|---|--|--------------|-----------------------------|--|----------------------------|
| | содержатся в Едином государственном реестре недвижимости | | определены в результате выполнения комплексных кадастровых работ | | | | |
| | X | Y | X | Y | | | |
| 1 | 2 | 3 | 4 | 5 | 6 | 7 | 8 |
| н566У | — | — | 510 124,43 | 2 258 130,57 | — | Mt | — |

| 1 | 2 | 3 | 4 | 5 | 6 | 7 | 8 |
|-------|---|---|------------|--------------|---|----|---|
| н567У | — | — | 510 131,37 | 2 258 143,07 | — | Mt | — |
| н568У | — | — | 510 113,65 | 2 258 155,64 | | | |
| н569У | — | — | 510 105,73 | 2 258 141,40 | | | |
| н566У | — | — | 510 124,43 | 2 258 130,57 | | | |

2. Сведения о частях границ уточняемого земельного участка с кадастровым номером 73:24:041709:158 :

| Обозначение части границ | | Горизонтальное проложение (S), м | Описание прохождения части границ | Сведения о согласовании местоположения границ (согласовано/спорное) |
|--------------------------|-------|----------------------------------|-----------------------------------|---|
| от т. | до т. | | | |
| 1 | 2 | 3 | 4 | 5 |
| н566У | н567У | 14,30 | — | согласовано |
| н567У | н568У | 21,73 | | |
| н568У | н569У | 16,29 | | |
| н569У | н566У | 21,61 | | |

3. Сведения о характеристиках уточняемого земельного участка с кадастровым номером 73:24:041709:158 :

| № п/п | Наименование характеристики земельного участка | Значение характеристики |
|-------|--|---|
| 1 | 2 | 3 |
| 1. | Адрес земельного участка | Российская Федерация, Ульяновская область, Ульяновск г, уч 201, с/т Золотая осень |
| 1.1. | Сведения о местоположении земельного участка (при отсутствии адреса) в структурированном в соответствии с федеральной информационной адресной системой виде | — |
| 1.2. | Дополнительные сведения о местоположении земельного участка | — |
| 2. | Площадь земельного участка ± величина погрешности определения (вычисления) площади ($P \pm \Delta P$), м ² | 330 ± 6,00 |
| 3. | Формула, примененная для вычисления предельной погрешности определения площади земельного участка, с подставленными значениями и итоговые (вычисленные) значения | $3,5 * 0,10 * \sqrt{(330,00)} = 6$ |
| 4. | Площадь земельного участка согласно сведениям Единого государственного реестра недвижимости (Ркад), м ² | 300,00 |
| 5. | Оценка расхождения Р и Ркад ($P - P_{кад}$), м ² | 30 |
| 6. | Предельный минимальный и максимальный размеры земельного участка (Рмин и Рмакс), м ² | — — |
| 7. | Вид (виды) разрешенного использования | Для ведения гражданами садоводства и огородничества. Садоводство |
| 7.1. | Дополнительные сведения об использовании земельного участка | — |

| 1 | 2 | 3 |
|-----|--|---|
| 8. | Кадастровый или иной государственный учетный номер (инвентарный) здания, сооружения, объекта незавершенного строительства, расположенного на земельном участке | — |
| 9. | Сведения о земельных участках (землях общего пользования, территории общего пользования), посредством которых обеспечивается доступ | — |
| 10. | Иные сведения | — |

4. Пояснения к сведениям об уточняемом земельном участке с кадастровым номером 73:24:041709:158 :

| | |
|----|---|
| 1. | — |
|----|---|

1. Сведения о характерных точках границ уточняемого земельного участка с кадастровым номером 73:24:041709:159 :
 Система координат МСК-73, зона 2 Зона № 2

| Обозначение характерных точек границ | Координаты, м | | | | Метод определения координат | Формулы, примененные для расчета средней квадратической погрешности определения координат характерных точек границ (Mt), с подставленными в такие формулы значениями и итоговые (вычисленные) значения Mt, м | Описание закрепления точки |
|--------------------------------------|--|---|--|--------------|-----------------------------|--|----------------------------|
| | содержатся в Едином государственном реестре недвижимости | | определены в результате выполнения комплексных кадастровых работ | | | | |
| | X | Y | X | Y | | | |
| 1 | 2 | 3 | 4 | 5 | 6 | 7 | 8 |
| н570У | — | — | 509 974,97 | 2 258 141,70 | — | Mt | — |
| н571У | — | — | 509 982,32 | 2 258 164,72 | | | |
| н572У | — | — | 509 964,18 | 2 258 173,14 | | | |
| н573У | — | — | 509 954,59 | 2 258 144,52 | | | |
| н570У | — | — | 509 974,97 | 2 258 141,70 | | | |

2. Сведения о частях границ уточняемого земельного участка с кадастровым номером 73:24:041709:159 :

| Обозначение части границ | | Горизонтальное проложение (S), м | Описание прохождения части границ | Сведения о согласовании местоположения границ (согласовано/спорное) |
|--------------------------|-------|----------------------------------|-----------------------------------|---|
| от т. | до т. | | | |
| 1 | 2 | 3 | 4 | 5 |
| н570У | н571У | 24,16 | — | согласовано |
| н571У | н572У | 20,00 | | |
| н572У | н573У | 30,18 | | |
| н573У | н570У | 20,57 | | |

3. Сведения о характеристиках уточняемого земельного участка с кадастровым номером 73:24:041709:159 :

| № п/п | Наименование характеристики земельного участка | Значение характеристики |
|-------|--|--|
| 1 | 2 | 3 |
| 1. | Адрес земельного участка | Российская Федерация, Ульяновская область, Ульяновск г, уч 99, с/т Золотая осень |
| 1.1. | Сведения о местоположении земельного участка (при отсутствии адреса) в структурированном в соответствии с федеральной информационной адресной системой виде | — |
| 1.2. | Дополнительные сведения о местоположении земельного участка | — |
| 2. | Площадь земельного участка ± величина погрешности определения (вычисления) площади ($P \pm \Delta P$), м ² | 545 ± 8,00 |
| 3. | Формула, примененная для вычисления предельной погрешности определения площади земельного участка, с подставленными значениями и итоговые (вычисленные) значения | $3,5*0,10*\sqrt{(545,00)} = 8$ |
| 4. | Площадь земельного участка согласно сведениям Единого государственного реестра недвижимости (Ркад), м ² | 566,00 |
| 5. | Оценка расхождения Р и Ркад ($P - P_{кад}$), м ² | 21 |
| 6. | Предельный минимальный и максимальный размеры земельного участка (Рмин и Рмакс), м ² | — — |
| 7. | Вид (виды) разрешенного использования | Для ведения гражданами садоводства и огородничества. Садоводство |
| 7.1. | Дополнительные сведения об использовании земельного участка | — |
| 8. | Кадастровый или иной государственный учетный номер (инвентарный) здания, сооружения, объекта незавершенного строительства, расположенного на земельном участке | — |
| 9. | Сведения о земельных участках (землях общего пользования, территории общего пользования), посредством которых обеспечивается доступ | — |
| 10. | Иные сведения | — |

4. Пояснения к сведениям об уточняемом земельном участке с кадастровым номером 73:24:041709:159 :

| | |
|----|---|
| 1. | — |
|----|---|

1. Сведения о характерных точках границ уточняемого земельного участка с кадастровым номером 73:24:041709:160 :
 Система координат МСК-73, зона 2 Зона № 2

| Обозначение характерных точек границ | Координаты, м | | | | Метод определения координат | Формулы, примененные для расчета средней квадратической погрешности определения координат характерных точек границ (Mt), с подставленными в такие формулы значениями и итоговые (вычисленные) значения Mt, м | Описание закрепления точки |
|--------------------------------------|--|---|--|--------------|-----------------------------|--|----------------------------|
| | содержатся в Едином государственном реестре недвижимости | | определены в результате выполнения комплексных кадастровых работ | | | | |
| | X | Y | X | Y | | | |
| 1 | 2 | 3 | 4 | 5 | 6 | 7 | 8 |
| н574У | — | — | 509 973,99 | 2 258 241,22 | — | Mt | — |
| н575У | — | — | 509 991,16 | 2 258 230,96 | | | |
| н576У | — | — | 510 006,72 | 2 258 262,55 | | | |
| н577У | — | — | 509 988,65 | 2 258 273,31 | | | |
| н574У | — | — | 509 973,99 | 2 258 241,22 | | | |

2. Сведения о частях границ уточняемого земельного участка с кадастровым номером 73:24:041709:160 :

| Обозначение части границ | | Горизонтальное проложение (S), м | Описание прохождения части границ | Сведения о согласовании местоположения границ (согласовано/спорное) |
|--------------------------|-------|----------------------------------|-----------------------------------|---|
| от т. | до т. | | | |
| 1 | 2 | 3 | 4 | 5 |
| н574У | н575У | 20,00 | — | согласовано |
| н575У | н576У | 35,21 | | |
| н576У | н577У | 21,03 | | |
| н577У | н574У | 35,28 | | |

3. Сведения о характеристиках уточняемого земельного участка с кадастровым номером 73:24:041709:160 :

| № п/п | Наименование характеристики земельного участка | Значение характеристики |
|-------|---|---|
| 1 | 2 | 3 |
| 1. | Адрес земельного участка | Российская Федерация, Ульяновская область, Ульяновск г, уч 143, с/т Золотая осень |
| 1.1. | Сведения о местоположении земельного участка (при отсутствии адреса) в структурированном в соответствии с федеральной информационной адресной системой виде | — |
| 1.2. | Дополнительные сведения о местоположении земельного участка | — |

| 1 | 2 | 3 |
|------|--|--|
| 2. | Площадь земельного участка ± величина погрешности определения (вычисления) площади ($P \pm \Delta P$), м ² | 720 ± 9,00 |
| 3. | Формула, примененная для вычисления предельной погрешности определения площади земельного участка, с подставленными значениями и итоговые (вычисленные) значения | $3,5*0,10*\sqrt{(720,00)} = 9$ |
| 4. | Площадь земельного участка согласно сведениям Единого государственного реестра недвижимости (Ркад), м ² | 800,00 |
| 5. | Оценка расхождения P и Ркад ($P - P_{кад}$), м ² | 80 |
| 6. | Предельный минимальный и максимальный размеры земельного участка (Рмин и Рмакс), м ² | — — |
| 7. | Вид (виды) разрешенного использования | Для ведения гражданами садоводства и огородничества. Садоводство |
| 7.1. | Дополнительные сведения об использовании земельного участка | — |
| 8. | Кадастровый или иной государственный учетный номер (инвентарный) здания, сооружения, объекта незавершенного строительства, расположенного на земельном участке | 73:24:041709:330 |
| 9. | Сведения о земельных участках (землях общего пользования, территории общего пользования), посредством которых обеспечивается доступ | — |
| 10. | Иные сведения | — |

4. Пояснения к сведениям об уточняемом земельном участке с кадастровым номером 73:24:041709:160 :

1. —

1. Сведения о характерных точках границ уточняемого земельного участка с кадастровым номером 73:24:041709:161 :

Система координат МСК-73, зона 2 Зона № 2

| Обозначение характерных точек границ | Координаты, м | | | | Метод определения координат | Формулы, примененные для расчета средней квадратической погрешности определения координат характерных точек границ (Mt), с подставленными в такие формулы значениями и итоговые (вычисленные) значения Mt, м | Описание закрепления точки |
|--------------------------------------|--|---|--|--------------|-----------------------------|--|----------------------------|
| | содержатся в Едином государственном реестре недвижимости | | определены в результате выполнения комплексных кадастровых работ | | | | |
| | X | Y | X | Y | | | |
| 1 | 2 | 3 | 4 | 5 | 6 | 7 | 8 |
| n120У | — | — | 509 707,82 | 2 257 882,38 | — | Mt | — |

| 1 | 2 | 3 | 4 | 5 | 6 | 7 | 8 |
|-------|---|---|------------|--------------|---|----|---|
| н578У | — | — | 509 698,26 | 2 257 874,35 | — | Mt | — |
| н579У | — | — | 509 700,61 | 2 257 844,52 | | | |
| н536У | — | — | 509 706,11 | 2 257 844,05 | | | |
| н580У | — | — | 509 707,10 | 2 257 861,51 | | | |
| н581У | — | — | 509 720,76 | 2 257 864,31 | | | |
| н582У | — | — | 509 717,49 | 2 257 872,96 | | | |
| н120У | — | — | 509 707,82 | 2 257 882,38 | | | |

2. Сведения о частях границ уточняемого земельного участка с кадастровым номером 73:24:041709:161 :

| Обозначение части границ | | Горизонтальное проложение (S), м | Описание прохождения части границ | Сведения о согласовании местоположения границ (согласовано/спорное) |
|--------------------------|-------|----------------------------------|-----------------------------------|---|
| от т. | до т. | | | |
| 1 | 2 | 3 | 4 | 5 |
| н120У | н578У | 12,48 | — | согласовано |
| н578У | н579У | 29,92 | | |
| н579У | н536У | 5,52 | | |
| н536У | н580У | 17,49 | | |
| н580У | н581У | 13,94 | | |
| н581У | н582У | 9,25 | | |
| н582У | н120У | 13,50 | | |

3. Сведения о характеристиках уточняемого земельного участка с кадастровым номером 73:24:041709:161 :

| № п/п | Наименование характеристики земельного участка | Значение характеристики |
|-------|--|--|
| 1 | 2 | 3 |
| 1. | Адрес земельного участка | Российская Федерация, Ульяновская область, Ульяновск г, уч 1А, с/т Золотая осень |
| 1.1. | Сведения о местоположении земельного участка (при отсутствии адреса) в структурированном в соответствии с федеральной информационной адресной системой виде | — |
| 1.2. | Дополнительные сведения о местоположении земельного участка | — |
| 2. | Площадь земельного участка ± величина погрешности определения (вычисления) площади ($P \pm \Delta P$), м ² | 430 ± 7,00 |
| 3. | Формула, примененная для вычисления предельной погрешности определения площади земельного участка, с подставленными значениями и итоговые (вычисленные) значения | $3,5*0,10*\sqrt{(430,00)} = 7$ |

| 1 | 2 | 3 |
|------|--|--|
| 4. | Площадь земельного участка согласно сведениям Единого государственного реестра недвижимости (Ркад), м ² | 411,00 |
| 5. | Оценка расхождения Р и Ркад (Р - Ркад), м ² | 19 |
| 6. | Предельный минимальный и максимальный размеры земельного участка (Рмин и Рмакс), м ² | — — |
| 7. | Вид (виды) разрешенного использования | Для ведения гражданами садоводства и огородничества. Садоводство |
| 7.1. | Дополнительные сведения об использовании земельного участка | — |
| 8. | Кадастровый или иной государственный учетный номер (инвентарный) здания, сооружения, объекта незавершенного строительства, расположенного на земельном участке | 73:24:041709:301 |
| 9. | Сведения о земельных участках (землях общего пользования, территории общего пользования), посредством которых обеспечивается доступ | — |
| 10. | Иные сведения | — |

4. Пояснения к сведениям об уточняемом земельном участке с кадастровым номером 73:24:041709:161 :

| | |
|----|---|
| 1. | — |
|----|---|

1. Сведения о характерных точках границ уточняемого земельного участка с кадастровым номером 73:24:041709:162 :
Система координат МСК-73, зона 2 Зона № 2

| Обозначение характерных точек границ | Координаты, м | | | | Метод определения координат | Формулы, примененные для расчета средней квадратической погрешности определения координат характерных точек границ (Mt), с подставленными в такие формулы значениями и итоговые (вычисленные) значения Mt, м | Описание закрепления точки |
|--------------------------------------|--|---|--|--------------|-----------------------------|--|----------------------------|
| | содержатся в Едином государственном реестре недвижимости | | определены в результате выполнения комплексных кадастровых работ | | | | |
| | X | Y | X | Y | | | |
| 1 | 2 | 3 | 4 | 5 | 6 | 7 | 8 |
| н263У | — | — | 509 870,90 | 2 258 219,08 | — | Mt | — |
| н262У | — | — | 509 880,67 | 2 258 241,38 | | | |
| н422У | — | — | 509 860,32 | 2 258 251,19 | | | |
| н421У | — | — | 509 848,24 | 2 258 232,42 | | | |
| н583У | — | — | 509 846,81 | 2 258 230,13 | | | |
| н263У | — | — | 509 870,90 | 2 258 219,08 | | | |

2. Сведения о частях границ уточняемого земельного участка с кадастровым номером 73:24:041709:162 :

| Обозначение части границ | | Горизонтальное проложение (S), м | Описание прохождения части границ | Сведения о согласовании местоположения границ (согласовано/спорное) |
|--------------------------|-------|----------------------------------|-----------------------------------|---|
| от т. | до т. | | | |
| 1 | 2 | 3 | 4 | 5 |
| н263У | н262У | 24,35 | — | согласовано |
| н262У | н422У | 22,59 | | |
| н422У | н421У | 22,32 | | |
| н421У | н583У | 2,70 | | |
| н583У | н263У | 26,50 | | |

3. Сведения о характеристиках уточняемого земельного участка с кадастровым номером 73:24:041709:162 :

| № п/п | Наименование характеристики земельного участка | Значение характеристики |
|-------|--|--|
| 1 | 2 | 3 |
| 1. | Адрес земельного участка | Российская Федерация, Ульяновская область, Ульяновск г, уч 94, с/т Золотая осень |
| 1.1. | Сведения о местоположении земельного участка (при отсутствии адреса) в структурированном в соответствии с федеральной информационной адресной системой виде | — |
| 1.2. | Дополнительные сведения о местоположении земельного участка | — |
| 2. | Площадь земельного участка ± величина погрешности определения (вычисления) площади ($P \pm \Delta P$), м ² | 604 ± 9,00 |
| 3. | Формула, примененная для вычисления предельной погрешности определения площади земельного участка, с подставленными значениями и итоговые (вычисленные) значения | $3,5 * 0,10 * \sqrt{(604,00)} = 9$ |
| 4. | Площадь земельного участка согласно сведениям Единого государственного реестра недвижимости (Ркад), м ² | 600,00 |
| 5. | Оценка расхождения Р и Ркад ($P - P_{кад}$), м ² | 4 |
| 6. | Предельный минимальный и максимальный размеры земельного участка (Рмин и Рмакс), м ² | — — |
| 7. | Вид (виды) разрешенного использования | Для ведения гражданами садоводства и огородничества. Садоводство |
| 7.1. | Дополнительные сведения об использовании земельного участка | — |
| 8. | Кадастровый или иной государственный учетный номер (инвентарный) здания, сооружения, объекта незавершенного строительства, расположенного на земельном участке | — |

| | | |
|-----|---|---|
| 1 | 2 | 3 |
| 9. | Сведения о земельных участках (землях общего пользования, территории общего пользования), посредством которых обеспечивается доступ | — |
| 10. | Иные сведения | — |

4. Пояснения к сведениям об уточняемом земельном участке с кадастровым номером 73:24:041709:162 :

| | |
|----|---|
| 1. | — |
|----|---|

1. Сведения о характерных точках границ уточняемого земельного участка с кадастровым номером 73:24:041709:163 :

Система координат МСК-73, зона 2 Зона № 2

| Обозначение характерных точек границ | Координаты, м | | | | Метод определения координат | Формулы, примененные для расчета средней квадратической погрешности определения координат характерных точек границ (Mt), с подставленными в такие формулы значениями и итоговые (вычисленные) значения Mt, м | Описание закрепления точки |
|--------------------------------------|--|---|--|--------------|-----------------------------|--|----------------------------|
| | содержатся в Едином государственном реестре недвижимости | | определены в результате выполнения комплексных кадастровых работ | | | | |
| | X | Y | X | Y | | | |
| 1 | 2 | 3 | 4 | 5 | 6 | 7 | 8 |
| н584У | — | — | 509 881,13 | 2 258 242,20 | — | Mt | — |
| н585У | — | — | 509 899,10 | 2 258 233,42 | | | |
| н586У | — | — | 509 911,46 | 2 258 260,77 | | | |
| н587У | — | — | 509 893,49 | 2 258 269,55 | | | |
| н584У | — | — | 509 881,13 | 2 258 242,20 | | | |

2. Сведения о частях границ уточняемого земельного участка с кадастровым номером 73:24:041709:163 :

| Обозначение части границ | | Горизонтальное проложение (S), м | Описание прохождения части границ | Сведения о согласовании местоположения границ (согласовано/спорное) |
|--------------------------|-------|----------------------------------|-----------------------------------|---|
| от т. | до т. | | | |
| 1 | 2 | 3 | 4 | 5 |
| н584У | н585У | 20,00 | — | согласовано |
| н585У | н586У | 30,01 | | |
| н586У | н587У | 20,00 | | |
| н587У | н584У | 30,01 | | |

3. Сведения о характеристиках уточняемого земельного участка с кадастровым номером 73:24:041709:163 :

| № п/п | Наименование характеристики земельного участка | Значение характеристики |
|-------|--|-------------------------|
| 1 | 2 | 3 |
| 1 | 2 | 3 |

| 1 | 2 | 3 |
|---|--|---|
| 1. | Адрес земельного участка | Российская Федерация, Ульяновская область, Ульяновск г, уч 109, с/т Золотая осень |
| 1.1. | Сведения о местоположении земельного участка (при отсутствии адреса) в структурированном в соответствии с федеральной информационной адресной системой виде | — |
| 1.2. | Дополнительные сведения о местоположении земельного участка | — |
| 2. | Площадь земельного участка ± величина погрешности определения (вычисления) площади ($P \pm \Delta P$), м ² | 600 ± 9,00 |
| 3. | Формула, примененная для вычисления предельной погрешности определения площади земельного участка, с подставленными значениями и итоговые (вычисленные) значения | $3,5 * 0,10 * \sqrt{(600,00)} = 9$ |
| 4. | Площадь земельного участка согласно сведениям Единого государственного реестра недвижимости (Ркад), м ² | 600,00 |
| 5. | Оценка расхождения Р и Ркад ($P - P_{кад}$), м ² | 0 |
| 6. | Предельный минимальный и максимальный размеры земельного участка (Рмин и Рмакс), м ² | — — |
| 7. | Вид (виды) разрешенного использования | Для ведения гражданами садоводства и огородничества. Садоводство |
| 7.1. | Дополнительные сведения об использовании земельного участка | — |
| 8. | Кадастровый или иной государственный учетный номер (инвентарный) здания, сооружения, объекта незавершенного строительства, расположенного на земельном участке | 73:24:041709:285 |
| 9. | Сведения о земельных участках (землях общего пользования, территории общего пользования), посредством которых обеспечивается доступ | — |
| 10. | Иные сведения | — |
| 4. Пояснения к сведениям об уточняемом земельном участке с кадастровым номером | | 73:24:041709:163 : |
| 1. | — | — |

1. Сведения о характерных точках границ уточняемого земельного участка с кадастровым номером 73:24:041709:164 :
 Система координат МСК-73, зона 2 Зона № 2

| Обозначение характерных точек границ | Координаты, м | | | | Метод определения координат | Формулы, примененные для расчета средней квадратической погрешности определения координат характерных точек границ (Mt), с подставленными в такие формулы значениями и итоговые (вычисленные) значения Mt, м | Описание закрепления точки |
|--------------------------------------|--|---|--|--------------|-----------------------------|--|----------------------------|
| | содержатся в Едином государственном реестре недвижимости | | определены в результате выполнения комплексных кадастровых работ | | | | |
| | X | Y | X | Y | | | |
| 1 | 2 | 3 | 4 | 5 | 6 | 7 | 8 |
| н588У | — | — | 509 963,70 | 2 258 174,93 | — | Mt | — |
| н589У | — | — | 509 976,50 | 2 258 201,51 | | | |
| н590У | — | — | 509 959,02 | 2 258 209,93 | | | |
| н591У | — | — | 509 946,22 | 2 258 183,35 | | | |
| н588У | — | — | 509 963,70 | 2 258 174,93 | | | |
| н588У | — | — | 509 963,70 | 2 258 174,93 | | | |

2. Сведения о частях границ уточняемого земельного участка с кадастровым номером 73:24:041709:164 :

| Обозначение части границ | | Горизонтальное проложение (S), м | Описание прохождения части границ | Сведения о согласовании местоположения границ (согласовано/спорное) |
|--------------------------|-------|----------------------------------|-----------------------------------|---|
| от т. | до т. | | | |
| 1 | 2 | 3 | 4 | 5 |
| н588У | н589У | 29,50 | — | согласовано |
| н589У | н590У | 19,40 | | |
| н590У | н591У | 29,50 | | |
| н591У | н588У | 19,40 | | |

3. Сведения о характеристиках уточняемого земельного участка с кадастровым номером 73:24:041709:164 :

| № п/п | Наименование характеристики земельного участка | Значение характеристики |
|-------|---|---|
| 1 | 2 | 3 |
| 1. | Адрес земельного участка | Российская Федерация, Ульяновская область, Ульяновск г, уч 112, с/т Золотая осень |
| 1.1. | Сведения о местоположении земельного участка (при отсутствии адреса) в структурированном в соответствии с федеральной информационной адресной системой виде | — |
| 1.2. | Дополнительные сведения о местоположении земельного участка | — |

| 1 | 2 | 3 |
|------|--|--|
| 2. | Площадь земельного участка ± величина погрешности определения (вычисления) площади ($P \pm \Delta P$), м ² | 572 ± 8,00 |
| 3. | Формула, примененная для вычисления предельной погрешности определения площади земельного участка, с подставленными значениями и итоговые (вычисленные) значения | $3,5 * 0,10 * \sqrt{(572,00)} = 8$ |
| 4. | Площадь земельного участка согласно сведениям Единого государственного реестра недвижимости (Ркад), м ² | 575,00 |
| 5. | Оценка расхождения P и Ркад ($P - P_{кад}$), м ² | 3 |
| 6. | Предельный минимальный и максимальный размеры земельного участка (Рмин и Рмакс), м ² | — — |
| 7. | Вид (виды) разрешенного использования | Для ведения гражданами садоводства и огородничества. Садоводство |
| 7.1. | Дополнительные сведения об использовании земельного участка | — |
| 8. | Кадастровый или иной государственный учетный номер (инвентарный) здания, сооружения, объекта незавершенного строительства, расположенного на земельном участке | 73:24:041709:302 |
| 9. | Сведения о земельных участках (землях общего пользования, территории общего пользования), посредством которых обеспечивается доступ | — |
| 10. | Иные сведения | — |

4. Пояснения к сведениям об уточняемом земельном участке с кадастровым номером 73:24:041709:164 :

| | |
|----|---|
| 1. | — |
|----|---|

1. Сведения о характерных точках границ уточняемого земельного участка с кадастровым номером 73:24:041709:166 :

Система координат МСК-73, зона 2 Зона № 2

| Обозначение характерных точек границ | Координаты, м | | | | Метод определения координат | Формулы, примененные для расчета средней квадратической погрешности определения координат характерных точек границ (Mt), с подставленными в такие формулы значениями и итоговые (вычисленные) значения Mt, м | Описание закрепления точки |
|--------------------------------------|--|---|--|--------------|-----------------------------|--|----------------------------|
| | содержатся в Едином государственном реестре недвижимости | | определены в результате выполнения комплексных кадастровых работ | | | | |
| | X | Y | X | Y | | | |
| 1 | 2 | 3 | 4 | 5 | 6 | 7 | 8 |
| н592У | — | — | 510 069,97 | 2 258 140,39 | — | Mt | — |

| 1 | 2 | 3 | 4 | 5 | 6 | 7 | 8 |
|-------|---|---|------------|--------------|---|----|---|
| н593У | — | — | 510 083,60 | 2 258 162,91 | — | Mt | — |
| н594У | — | — | 510 063,42 | 2 258 176,79 | | | |
| н595У | — | — | 510 051,93 | 2 258 155,72 | | | |
| н592У | — | — | 510 069,97 | 2 258 140,39 | | | |

2. Сведения о частях границ уточняемого земельного участка с кадастровым номером 73:24:041709:166 :

| Обозначение части границ | | Горизонтальное проложение (S), м | Описание прохождения части границ | Сведения о согласовании местоположения границ (согласовано/спорное) |
|--------------------------|-------|----------------------------------|-----------------------------------|---|
| от т. | до т. | | | |
| 1 | 2 | 3 | 4 | 5 |
| н592У | н593У | 26,32 | — | согласовано |
| н593У | н594У | 24,49 | | |
| н594У | н595У | 24,00 | | |
| н595У | н592У | 23,67 | | |

3. Сведения о характеристиках уточняемого земельного участка с кадастровым номером 73:24:041709:166 :

| № п/п | Наименование характеристики земельного участка | Значение характеристики |
|-------|--|---|
| 1 | 2 | 3 |
| 1. | Адрес земельного участка | Российская Федерация, Ульяновская область, Ульяновск г, уч 135, с/т Золотая осень |
| 1.1. | Сведения о местоположении земельного участка (при отсутствии адреса) в структурированном в соответствии с федеральной информационной адресной системой виде | — |
| 1.2. | Дополнительные сведения о местоположении земельного участка | — |
| 2. | Площадь земельного участка ± величина погрешности определения (вычисления) площади ($P \pm \Delta P$), м ² | 600 ± 9,00 |
| 3. | Формула, примененная для вычисления предельной погрешности определения площади земельного участка, с подставленными значениями и итоговые (вычисленные) значения | $3,5 * 0,10 * \sqrt{(600,00)} = 9$ |
| 4. | Площадь земельного участка согласно сведениям Единого государственного реестра недвижимости (Ркад), м ² | 600,00 |
| 5. | Оценка расхождения Р и Ркад ($P - P_{кад}$), м ² | 0 |
| 6. | Предельный минимальный и максимальный размеры земельного участка (Рмин и Рмакс), м ² | — — |
| 7. | Вид (виды) разрешенного использования | Для ведения гражданами садоводства и огородничества. Садоводство |
| 7.1. | Дополнительные сведения об использовании земельного участка | — |

| 1 | 2 | 3 |
|-----|--|---|
| 8. | Кадастровый или иной государственный учетный номер (инвентарный) здания, сооружения, объекта незавершенного строительства, расположенного на земельном участке | — |
| 9. | Сведения о земельных участках (землях общего пользования, территории общего пользования), посредством которых обеспечивается доступ | — |
| 10. | Иные сведения | — |

4. Пояснения к сведениям об уточняемом земельном участке с кадастровым номером 73:24:041709:166 :

| | |
|----|---|
| 1. | — |
|----|---|

1. Сведения о характерных точках границ уточняемого земельного участка с кадастровым номером 73:24:041709:167 :
 Система координат МСК-73, зона 2 Зона № 2

| Обозначение характерных точек границ | Координаты, м | | | | Метод определения координат | Формулы, примененные для расчета средней квадратической погрешности определения координат характерных точек границ (Mt), с подставленными в такие формулы значениями и итоговые (вычисленные) значения Mt, м | Описание закрепления точки |
|--------------------------------------|--|---|--|--------------|-----------------------------|--|----------------------------|
| | содержатся в Едином государственном реестре недвижимости | | определены в результате выполнения комплексных кадастровых работ | | | | |
| | X | Y | X | Y | | | |
| 1 | 2 | 3 | 4 | 5 | 6 | 7 | 8 |
| н2У | — | — | 509 932,18 | 2 257 945,14 | — | Mt | — |
| н102У | — | — | 509 938,67 | 2 257 963,51 | | | |
| н596У | — | — | 509 917,11 | 2 257 981,38 | | | |
| н3У | — | — | 509 908,34 | 2 257 963,41 | | | |
| н2У | — | — | 509 932,18 | 2 257 945,14 | | | |

2. Сведения о частях границ уточняемого земельного участка с кадастровым номером 73:24:041709:167 :

| Обозначение части границ | | Горизонтальное проложение (S), м | Описание прохождения части границ | Сведения о согласовании местоположения границ (согласовано/спорное) |
|--------------------------|-------|----------------------------------|-----------------------------------|---|
| от т. | до т. | | | |
| 1 | 2 | 3 | 4 | 5 |
| н2У | н102У | 19,48 | — | согласовано |
| н102У | н596У | 28,00 | | |
| н596У | н3У | 20,00 | | |
| н3У | н2У | 30,04 | | |

3. Сведения о характеристиках уточняемого земельного участка с кадастровым номером 73:24:041709:167 :

| № п/п | Наименование характеристики земельного участка | Значение характеристики |
|-------|--|--|
| 1 | 2 | 3 |
| 1. | Адрес земельного участка | Российская Федерация, Ульяновская область, Ульяновск г, уч 47, с/т Золотая осень |
| 1.1. | Сведения о местоположении земельного участка (при отсутствии адреса) в структурированном в соответствии с федеральной информационной адресной системой виде | — |
| 1.2. | Дополнительные сведения о местоположении земельного участка | — |
| 2. | Площадь земельного участка ± величина погрешности определения (вычисления) площади ($P \pm \Delta P$), м ² | 550 ± 8,00 |
| 3. | Формула, примененная для вычисления предельной погрешности определения площади земельного участка, с подставленными значениями и итоговые (вычисленные) значения | $3,5*0,10*\sqrt{(550,00)} = 8$ |
| 4. | Площадь земельного участка согласно сведениям Единого государственного реестра недвижимости (Ркад), м ² | 573,00 |
| 5. | Оценка расхождения Р и Ркад ($P - P_{кад}$), м ² | 23 |
| 6. | Предельный минимальный и максимальный размеры земельного участка (Рмин и Рмакс), м ² | — — |
| 7. | Вид (виды) разрешенного использования | Для ведения гражданами садоводства и огородничества. Садоводство |
| 7.1. | Дополнительные сведения об использовании земельного участка | — |
| 8. | Кадастровый или иной государственный учетный номер (инвентарный) здания, сооружения, объекта незавершенного строительства, расположенного на земельном участке | 73:24:041709:319 |
| 9. | Сведения о земельных участках (землях общего пользования, территории общего пользования), посредством которых обеспечивается доступ | — |
| 10. | Иные сведения | — |

4. Пояснения к сведениям об уточняемом земельном участке с кадастровым номером 73:24:041709:167 :

| | |
|----|---|
| 1. | — |
|----|---|

1. Сведения о характерных точках границ уточняемого земельного участка с кадастровым номером 73:24:041709:168 :
 Система координат МСК-73, зона 2 Зона № 2

| Обозначение характерных точек границ | Координаты, м | | | | Метод определения координат | Формулы, примененные для расчета средней квадратической погрешности определения координат характерных точек границ (Mt), с подставленными в такие формулы значениями и итоговые (вычисленные) значения Mt, м | Описание закрепления точки |
|--------------------------------------|--|---|--|--------------|-----------------------------|--|----------------------------|
| | содержатся в Едином государственном реестре недвижимости | | определены в результате выполнения комплексных кадастровых работ | | | | |
| | X | Y | X | Y | | | |
| 1 | 2 | 3 | 4 | 5 | 6 | 7 | 8 |
| н597У | — | — | 509 995,78 | 2 258 194,32 | — | Mt | — |
| н598У | — | — | 510 009,04 | 2 258 221,23 | | | |
| н599У | — | — | 509 991,99 | 2 258 229,63 | | | |
| н600У | — | — | 509 978,73 | 2 258 202,72 | | | |
| н597У | — | — | 509 995,78 | 2 258 194,32 | | | |

2. Сведения о частях границ уточняемого земельного участка с кадастровым номером 73:24:041709:168 :

| Обозначение части границ | | Горизонтальное проложение (S), м | Описание прохождения части границ | Сведения о согласовании местоположения границ (согласовано/спорное) |
|--------------------------|-------|----------------------------------|-----------------------------------|---|
| от т. | до т. | | | |
| 1 | 2 | 3 | 4 | 5 |
| н597У | н598У | 30,00 | — | согласовано |
| н598У | н599У | 19,01 | | |
| н599У | н600У | 30,00 | | |
| н600У | н597У | 19,01 | | |

3. Сведения о характеристиках уточняемого земельного участка с кадастровым номером 73:24:041709:168 :

| № п/п | Наименование характеристики земельного участка | Значение характеристики |
|-------|---|---|
| 1 | 2 | 3 |
| 1. | Адрес земельного участка | Российская Федерация, Ульяновская область, Ульяновск г, уч 131, с/т Золотая осень |
| 1.1. | Сведения о местоположении земельного участка (при отсутствии адреса) в структурированном в соответствии с федеральной информационной адресной системой виде | — |
| 1.2. | Дополнительные сведения о местоположении земельного участка | — |

| 1 | 2 | 3 |
|------|--|--|
| 2. | Площадь земельного участка ± величина погрешности определения (вычисления) площади ($P \pm \Delta P$), м ² | 570 ± 8,00 |
| 3. | Формула, примененная для вычисления предельной погрешности определения площади земельного участка, с подставленными значениями и итоговые (вычисленные) значения | $3,5 * 0,10 * \sqrt{(570,00)} = 8$ |
| 4. | Площадь земельного участка согласно сведениям Единого государственного реестра недвижимости (Ркад), м ² | 578,00 |
| 5. | Оценка расхождения P и Ркад ($P - P_{кад}$), м ² | 8 |
| 6. | Предельный минимальный и максимальный размеры земельного участка (Рмин и Рмакс), м ² | — — |
| 7. | Вид (виды) разрешенного использования | Для ведения гражданами садоводства и огородничества. Садоводство |
| 7.1. | Дополнительные сведения об использовании земельного участка | — |
| 8. | Кадастровый или иной государственный учетный номер (инвентарный) здания, сооружения, объекта незавершенного строительства, расположенного на земельном участке | 73:24:041709:386 |
| 9. | Сведения о земельных участках (землях общего пользования, территории общего пользования), посредством которых обеспечивается доступ | — |
| 10. | Иные сведения | — |

4. Пояснения к сведениям об уточняемом земельном участке с кадастровым номером 73:24:041709:168 :

1. —

1. Сведения о характерных точках границ уточняемого земельного участка с кадастровым номером 73:24:041709:169 :

Система координат МСК-73, зона 2 Зона № 2

| Обозначение характерных точек границ | Координаты, м | | | | Метод определения координат | Формулы, примененные для расчета средней квадратической погрешности определения координат характерных точек границ (Mt), с подставленными в такие формулы значениями и итоговые (вычисленные) значения Mt, м | Описание закрепления точки |
|--------------------------------------|--|---|--|--------------|-----------------------------|--|----------------------------|
| | содержатся в Едином государственном реестре недвижимости | | определены в результате выполнения комплексных кадастровых работ | | | | |
| | X | Y | X | Y | | | |
| 1 | 2 | 3 | 4 | 5 | 6 | 7 | 8 |
| н601У | — | — | 509 971,86 | 2 258 240,31 | — | Mt | — |

| 1 | 2 | 3 | 4 | 5 | 6 | 7 | 8 |
|-------|---|---|------------|--------------|---|----|---|
| н602У | — | — | 509 954,77 | 2 258 248,55 | — | Mt | — |
| н603У | — | — | 509 943,10 | 2 258 220,68 | | | |
| н604У | — | — | 509 958,68 | 2 258 212,95 | | | |
| н601У | — | — | 509 971,86 | 2 258 240,31 | | | |

2. Сведения о частях границ уточняемого земельного участка с кадастровым номером 73:24:041709:169 :

| Обозначение части границ | | Горизонтальное проложение (S), м | Описание прохождения части границ | Сведения о согласовании местоположения границ (согласовано/спорное) |
|--------------------------|-------|----------------------------------|-----------------------------------|---|
| от т. | до т. | | | |
| 1 | 2 | 3 | 4 | 5 |
| н601У | н602У | 18,97 | — | согласовано |
| н602У | н603У | 30,21 | | |
| н603У | н604У | 17,39 | | |
| н604У | н601У | 30,37 | | |

3. Сведения о характеристиках уточняемого земельного участка с кадастровым номером 73:24:041709:169 :

| № п/п | Наименование характеристики земельного участка | Значение характеристики |
|-------|--|---|
| 1 | 2 | 3 |
| 1. | Адрес земельного участка | Российская Федерация, Ульяновская область, Ульяновск г, уч 129, с/т Золотая осень |
| 1.1. | Сведения о местоположении земельного участка (при отсутствии адреса) в структурированном в соответствии с федеральной информационной адресной системой виде | — |
| 1.2. | Дополнительные сведения о местоположении земельного участка | — |
| 2. | Площадь земельного участка ± величина погрешности определения (вычисления) площади ($P \pm \Delta P$), м ² | 550 ± 8,00 |
| 3. | Формула, примененная для вычисления предельной погрешности определения площади земельного участка, с подставленными значениями и итоговые (вычисленные) значения | $3,5 * 0,10 * \sqrt{(550,00)} = 8$ |
| 4. | Площадь земельного участка согласно сведениям Единого государственного реестра недвижимости (Ркад), м ² | 500,00 |
| 5. | Оценка расхождения Р и Ркад ($P - P_{кад}$), м ² | 50 |
| 6. | Предельный минимальный и максимальный размеры земельного участка (Рмин и Рмакс), м ² | — — |
| 7. | Вид (виды) разрешенного использования | Для ведения гражданами садоводства и огородничества. Садоводство |
| 7.1. | Дополнительные сведения об использовании земельного участка | — |

| 1 | 2 | 3 |
|-----|--|---|
| 8. | Кадастровый или иной государственный учетный номер (инвентарный) здания, сооружения, объекта незавершенного строительства, расположенного на земельном участке | — |
| 9. | Сведения о земельных участках (землях общего пользования, территории общего пользования), посредством которых обеспечивается доступ | — |
| 10. | Иные сведения | — |

4. Пояснения к сведениям об уточняемом земельном участке с кадастровым номером 73:24:041709:169 :

| | |
|----|---|
| 1. | — |
|----|---|

1. Сведения о характерных точках границ уточняемого земельного участка с кадастровым номером 73:24:041709:170 :
 Система координат МСК-73, зона 2 Зона № 2

| Обозначение характерных точек границ | Координаты, м | | | | Метод определения координат | Формулы, примененные для расчета средней квадратической погрешности определения координат характерных точек границ (Mt), с подставленными в такие формулы значениями и итоговые (вычисленные) значения Mt, м | Описание закрепления точки |
|--------------------------------------|--|---|--|--------------|-----------------------------|--|----------------------------|
| | содержатся в Едином государственном реестре недвижимости | | определены в результате выполнения комплексных кадастровых работ | | | | |
| | X | Y | X | Y | | | |
| 1 | 2 | 3 | 4 | 5 | 6 | 7 | 8 |
| н605У | — | — | 509 829,48 | 2 257 939,70 | — | Mt | — |
| н606У | — | — | 509 822,68 | 2 257 952,07 | | | |
| н333У | — | — | 509 815,59 | 2 257 958,21 | | | |
| н336У | — | — | 509 800,37 | 2 257 932,39 | | | |
| н607У | — | — | 509 813,07 | 2 257 913,82 | | | |
| н605У | — | — | 509 829,48 | 2 257 939,70 | | | |

2. Сведения о частях границ уточняемого земельного участка с кадастровым номером 73:24:041709:170 :

| Обозначение части границ | | Горизонтальное проложение (S), м | Описание прохождения части границ | Сведения о согласовании местоположения границ (согласовано/спорное) |
|--------------------------|-------|----------------------------------|-----------------------------------|---|
| от т. | до т. | | | |
| 1 | 2 | 3 | 4 | 5 |
| н605У | н606У | 14,12 | — | согласовано |
| н606У | н333У | 9,38 | | |
| н333У | н336У | 29,97 | | |

| | | | | |
|-------|-------|-------|---|-------------|
| 1 | 2 | 3 | 4 | 5 |
| н336У | н607У | 22,50 | — | согласовано |
| н607У | н605У | 30,64 | | |

3. Сведения о характеристиках уточняемого земельного участка с кадастровым номером 73:24:041709:170 :

| № п/п | Наименование характеристики земельного участка | Значение характеристики |
|-------|--|--|
| 1 | 2 | 3 |
| 1. | Адрес земельного участка | Российская Федерация, Ульяновская область, Ульяновск г, уч 18, с/т Золотая осень |
| 1.1. | Сведения о местоположении земельного участка (при отсутствии адреса) в структурированном в соответствии с федеральной информационной адресной системой виде | — |
| 1.2. | Дополнительные сведения о местоположении земельного участка | — |
| 2. | Площадь земельного участка ± величина погрешности определения (вычисления) площади ($P \pm \Delta P$), м ² | 660 ± 9,00 |
| 3. | Формула, примененная для вычисления предельной погрешности определения площади земельного участка, с подставленными значениями и итоговые (вычисленные) значения | $3,5 * 0,10 * \sqrt{(660,00)} = 9$ |
| 4. | Площадь земельного участка согласно сведениям Единого государственного реестра недвижимости (Ркад), м ² | 660,00 |
| 5. | Оценка расхождения Р и Ркад ($P - P_{кад}$), м ² | 0 |
| 6. | Предельный минимальный и максимальный размеры земельного участка (Рмин и Рмакс), м ² | — — |
| 7. | Вид (виды) разрешенного использования | Для ведения гражданами садоводства и огородничества. Садоводство |
| 7.1. | Дополнительные сведения об использовании земельного участка | — |
| 8. | Кадастровый или иной государственный учетный номер (инвентарный) здания, сооружения, объекта незавершенного строительства, расположенного на земельном участке | 73:24:041709:275; 73:24:041709:274 |
| 9. | Сведения о земельных участках (землях общего пользования, территории общего пользования), посредством которых обеспечивается доступ | — |
| 10. | Иные сведения | — |

4. Пояснения к сведениям об уточняемом земельном участке с кадастровым номером 73:24:041709:170 :

| | |
|----|---|
| 1. | — |
|----|---|

1. Сведения о характерных точках границ уточняемого земельного участка с кадастровым номером 73:24:041709:171 :
 Система координат МСК-73, зона 2 Зона № 2

| Обозначение характерных точек границ | Координаты, м | | | | Метод определения координат | Формулы, примененные для расчета средней квадратической погрешности определения координат характерных точек границ (Mt), с подставленными в такие формулы значениями и итоговые (вычисленные) значения Mt, м | Описание закрепления точки |
|--------------------------------------|--|---|--|--------------|-----------------------------|--|----------------------------|
| | содержатся в Едином государственном реестре недвижимости | | определены в результате выполнения комплексных кадастровых работ | | | | |
| | X | Y | X | Y | | | |
| 1 | 2 | 3 | 4 | 5 | 6 | 7 | 8 |
| н608У | — | — | 510 100,42 | 2 258 131,83 | — | Mt | — |
| н124У | — | — | 510 105,24 | 2 258 140,53 | | | |
| н569У | — | — | 510 105,73 | 2 258 141,40 | | | |
| н568У | — | — | 510 113,65 | 2 258 155,64 | | | |
| н539У | — | — | 510 117,73 | 2 258 164,20 | | | |
| н542У | — | — | 510 099,76 | 2 258 172,99 | | | |
| н609У | — | — | 510 090,08 | 2 258 156,07 | | | |
| н610У | — | — | 510 089,36 | 2 258 143,12 | | | |
| н608У | — | — | 510 100,42 | 2 258 131,83 | | | |

2. Сведения о частях границ уточняемого земельного участка с кадастровым номером 73:24:041709:171 :

| Обозначение части границ | | Горизонтальное проложение (S), м | Описание прохождения части границ | Сведения о согласовании местоположения границ (согласовано/спорное) |
|--------------------------|-------|----------------------------------|-----------------------------------|---|
| от т. | до т. | | | |
| 1 | 2 | 3 | 4 | 5 |
| н608У | н124У | 9,95 | — | согласовано |
| н124У | н569У | 1,00 | | |
| н569У | н568У | 16,29 | | |
| н568У | н539У | 9,48 | | |
| н539У | н542У | 20,00 | | |
| н542У | н609У | 19,49 | | |
| н609У | н610У | 12,97 | | |
| н610У | н608У | 15,80 | | |

3. Сведения о характеристиках уточняемого земельного участка с кадастровым номером 73:24:041709:171 :

| № п/п | Наименование характеристики земельного участка | Значение характеристики |
|-------|--|-------------------------|
|-------|--|-------------------------|

| 1 | 2 | 3 |
|---|--|---|
| 1. | Адрес земельного участка | Российская Федерация, Ульяновская область, Ульяновск г, уч 136, с/т Золотая осень |
| 1.1. | Сведения о местоположении земельного участка (при отсутствии адреса) в структурированном в соответствии с федеральной информационной адресной системой виде | — |
| 1.2. | Дополнительные сведения о местоположении земельного участка | — |
| 2. | Площадь земельного участка ± величина погрешности определения (вычисления) площади ($P \pm \Delta P$), м ² | 655 ± 9,00 |
| 3. | Формула, примененная для вычисления предельной погрешности определения площади земельного участка, с подставленными значениями и итоговые (вычисленные) значения | $3,5 * 0,10 * \sqrt{(655,00)} = 9$ |
| 4. | Площадь земельного участка согласно сведениям Единого государственного реестра недвижимости (Ркад), м ² | 600,00 |
| 5. | Оценка расхождения Р и Ркад ($P - P_{кад}$), м ² | 55 |
| 6. | Предельный минимальный и максимальный размеры земельного участка (Рмин и Рмакс), м ² | — — |
| 7. | Вид (виды) разрешенного использования | Для ведения гражданами садоводства и огородничества. Садоводство |
| 7.1. | Дополнительные сведения об использовании земельного участка | — |
| 8. | Кадастровый или иной государственный учетный номер (инвентарный) здания, сооружения, объекта незавершенного строительства, расположенного на земельном участке | — |
| 9. | Сведения о земельных участках (землях общего пользования, территории общего пользования), посредством которых обеспечивается доступ | — |
| 10. | Иные сведения | — |
| 4. Пояснения к сведениям об уточняемом земельном участке с кадастровым номером | | 73:24:041709:171 : |
| 1. | — | — |

1. Сведения о характерных точках границ уточняемого земельного участка с кадастровым номером 73:24:041709:172 :
 Система координат МСК-73, зона 2 Зона № 2

| Обозначение характерных точек границ | Координаты, м | | | | Метод определения координат | Формулы, примененные для расчета средней квадратической погрешности определения координат характерных точек границ (Mt), с подставленными в такие формулы значениями и итоговые (вычисленные) значения Mt, м | Описание закрепления точки |
|--------------------------------------|--|---|--|--------------|-----------------------------|--|----------------------------|
| | содержатся в Едином государственном реестре недвижимости | | определены в результате выполнения комплексных кадастровых работ | | | | |
| | X | Y | X | Y | | | |
| 1 | 2 | 3 | 4 | 5 | 6 | 7 | 8 |
| н611У | — | — | 509 716,90 | 2 257 806,99 | — | Mt | — |
| н538У | — | — | 509 719,06 | 2 257 824,44 | | | |
| н537У | — | — | 509 704,48 | 2 257 825,93 | | | |
| н612У | — | — | 509 703,34 | 2 257 813,60 | | | |
| н611У | — | — | 509 716,90 | 2 257 806,99 | | | |

2. Сведения о частях границ уточняемого земельного участка с кадастровым номером 73:24:041709:172 :

| Обозначение части границ | | Горизонтальное проложение (S), м | Описание прохождения части границ | Сведения о согласовании местоположения границ (согласовано/спорное) |
|--------------------------|-------|----------------------------------|-----------------------------------|---|
| от т. | до т. | | | |
| 1 | 2 | 3 | 4 | 5 |
| н611У | н538У | 17,58 | — | согласовано |
| н538У | н537У | 14,66 | | |
| н537У | н612У | 12,38 | | |
| н612У | н611У | 15,09 | | |

3. Сведения о характеристиках уточняемого земельного участка с кадастровым номером 73:24:041709:172 :

| № п/п | Наименование характеристики земельного участка | Значение характеристики |
|-------|---|---|
| 1 | 2 | 3 |
| 1. | Адрес земельного участка | Российская Федерация, Ульяновская область, Ульяновск г, уч 22А, с/т Золотая осень |
| 1.1. | Сведения о местоположении земельного участка (при отсутствии адреса) в структурированном в соответствии с федеральной информационной адресной системой виде | — |
| 1.2. | Дополнительные сведения о местоположении земельного участка | — |

| 1 | 2 | 3 |
|------|--|--|
| 2. | Площадь земельного участка ± величина погрешности определения (вычисления) площади ($P \pm \Delta P$), м ² | 216 ± 5,00 |
| 3. | Формула, примененная для вычисления предельной погрешности определения площади земельного участка, с подставленными значениями и итоговые (вычисленные) значения | $3,5*0,10*\sqrt{(216,00)} = 5$ |
| 4. | Площадь земельного участка согласно сведениям Единого государственного реестра недвижимости (Ркад), м ² | 216,00 |
| 5. | Оценка расхождения P и Ркад ($P - P_{кад}$), м ² | 0 |
| 6. | Предельный минимальный и максимальный размеры земельного участка (Рмин и Рмакс), м ² | — — |
| 7. | Вид (виды) разрешенного использования | Для ведения гражданами садоводства и огородничества. Садоводство |
| 7.1. | Дополнительные сведения об использовании земельного участка | — |
| 8. | Кадастровый или иной государственный учетный номер (инвентарный) здания, сооружения, объекта незавершенного строительства, расположенного на земельном участке | 73:24:041709:375 |
| 9. | Сведения о земельных участках (землях общего пользования, территории общего пользования), посредством которых обеспечивается доступ | — |
| 10. | Иные сведения | — |

4. Пояснения к сведениям об уточняемом земельном участке с кадастровым номером 73:24:041709:172 :

| | |
|----|---|
| 1. | — |
|----|---|

1. Сведения о характерных точках границ уточняемого земельного участка с кадастровым номером 73:24:041709:173 :

Система координат МСК-73, зона 2 Зона № 2

| Обозначение характерных точек границ | Координаты, м | | | | Метод определения координат | Формулы, примененные для расчета средней квадратической погрешности определения координат характерных точек границ (Mt), с подставленными в такие формулы значениями и итоговые (вычисленные) значения Mt, м | Описание закрепления точки |
|--------------------------------------|--|---|--|---|-----------------------------|--|----------------------------|
| | содержатся в Едином государственном реестре недвижимости | | определены в результате выполнения комплексных кадастровых работ | | | | |
| | X | Y | X | Y | | | |
| 1 | 2 | 3 | 4 | 5 | 6 | 7 | 8 |
| 73:24:041709:173(1) | | | | | | | |

| 1 | 2 | 3 | 4 | 5 | 6 | 7 | 8 |
|-------|---|---|------------|--------------|---|----|---|
| н613У | — | — | 509 824,11 | 2 257 894,98 | — | Mt | — |
| н614У | — | — | 509 813,46 | 2 257 910,48 | | | |
| н615У | — | — | 509 806,14 | 2 257 900,42 | | | |
| н616У | — | — | 509 803,10 | 2 257 892,65 | | | |
| н617У | — | — | 509 797,99 | 2 257 888,45 | | | |
| н618У | — | — | 509 807,53 | 2 257 884,39 | | | |
| н613У | — | — | 509 824,11 | 2 257 894,98 | | | |

73:24:041709:173(2)

| | | | | | | | |
|-------|---|---|------------|--------------|---|----|---|
| н619У | — | — | 509 812,07 | 2 257 912,47 | — | Mt | — |
| н380У | — | — | 509 808,08 | 2 257 918,42 | | | |
| н144У | — | — | 509 794,06 | 2 257 918,45 | | | |
| н149У | — | — | 509 797,97 | 2 257 909,18 | | | |
| н148У | — | — | 509 797,30 | 2 257 894,40 | | | |
| н147У | — | — | 509 787,59 | 2 257 892,99 | | | |
| н620У | — | — | 509 796,94 | 2 257 888,92 | | | |
| н621У | — | — | 509 802,16 | 2 257 893,29 | | | |
| н622У | — | — | 509 804,34 | 2 257 901,34 | | | |
| н619У | — | — | 509 812,07 | 2 257 912,47 | | | |

2. Сведения о частях границ уточняемого земельного участка с кадастровым номером 73:24:041709:173 **:**

| Обозначение части границ | | Горизонтальное проложение (S), м | Описание прохождения части границ | Сведения о согласовании местоположения границ (согласовано/спорное) |
|--------------------------|-------|----------------------------------|-----------------------------------|---|
| от т. | до т. | | | |
| 1 | 2 | 3 | 4 | 5 |

73:24:041709:173(1)

| | | | | |
|-------|-------|-------|---|-------------|
| н613У | н614У | 18,81 | — | согласовано |
| н614У | н615У | 12,44 | | |
| н615У | н616У | 8,34 | | |
| н616У | н617У | 6,61 | | |
| н617У | н618У | 10,37 | | |
| н618У | н613У | 19,67 | | |

73:24:041709:173(2)

| | | | | |
|-------|-------|-------|---|-------------|
| н619У | н380У | 7,16 | — | согласовано |
| н380У | н144У | 14,02 | | |
| н144У | н149У | 10,06 | | |
| н149У | н148У | 14,80 | | |

| 1 | 2 | 3 | 4 | 5 |
|-------|-------|-------|---|-------------|
| н148У | н147У | 9,81 | — | согласовано |
| н147У | н620У | 10,20 | | |
| н620У | н621У | 6,81 | | |
| н621У | н622У | 8,34 | | |
| н622У | н619У | 13,55 | | |

3. Сведения о характеристиках уточняемого земельного участка с кадастровым номером 73:24:041709:173 :

| № п/п | Наименование характеристики земельного участка | Значение характеристики |
|-------|--|---|
| 1 | 2 | 3 |
| 1. | Адрес земельного участка | Российская Федерация, Ульяновская область, Ульяновск г, Ленинский р-н, Золотая Осень снт, уч 12 |
| 1.1. | Сведения о местоположении земельного участка (при отсутствии адреса) в структурированном в соответствии с федеральной информационной адресной системой виде | — |
| 1.2. | Дополнительные сведения о местоположении земельного участка | — |
| 2. | Площадь земельного участка ± величина погрешности определения (вычисления) площади ($P \pm \Delta P$), м ² | 600 ± 12,00, 73:24:041709:173(1) 310,72 ± 6,17, 73:24:041709:173(2) 289,53 ± 5,96 |
| 3. | Формула, примененная для вычисления предельной погрешности определения площади земельного участка, с подставленными значениями и итоговые (вычисленные) значения | 6,17 + 5,96 = 12 |
| 4. | Площадь земельного участка согласно сведениям Единого государственного реестра недвижимости (Ркад), м ² | 580,00 |
| 5. | Оценка расхождения P и Ркад ($P - P_{кад}$), м ² | 20 |
| 6. | Предельный минимальный и максимальный размеры земельного участка (Рмин и Рмакс), м ² | — — |
| 7. | Вид (виды) разрешенного использования | Для ведения гражданами садоводства и огородничества. Садоводство |
| 7.1. | Дополнительные сведения об использовании земельного участка | — |
| 8. | Кадастровый или иной государственный учетный номер (инвентарный) здания, сооружения, объекта незавершенного строительства, расположенного на земельном участке | — |
| 9. | Сведения о земельных участках (землях общего пользования, территории общего пользования), посредством которых обеспечивается доступ | — |
| 10. | Иные сведения | — |

4. Пояснения к сведениям об уточняемом земельном участке с кадастровым номером 73:24:041709:173 :

1. —

1. Сведения о характерных точках границ уточняемого земельного участка с кадастровым номером 73:24:041709:174 :

Система координат МСК-73, зона 2 Зона № 2

| Обозначение характерных точек границ | Координаты, м | | | | Метод определения координат | Формулы, примененные для расчета средней квадратической погрешности определения координат характерных точек границ (Mt), с подставленными в такие формулы значениями и итоговые (вычисленные) значения Mt, м | Описание закрепления точки |
|--------------------------------------|--|---|--|--------------|-----------------------------|--|----------------------------|
| | содержатся в Едином государственном реестре недвижимости | | определены в результате выполнения комплексных кадастровых работ | | | | |
| | X | Y | X | Y | | | |
| 1 | 2 | 3 | 4 | 5 | 6 | 7 | 8 |
| н326У | — | — | 509 756,71 | 2 257 849,54 | — | Mt | — |
| н329У | — | — | 509 785,90 | 2 257 881,44 | | | |
| н310У | — | — | 509 776,79 | 2 257 887,92 | | | |
| н312У | — | — | 509 763,87 | 2 257 873,02 | | | |
| н340У | — | — | 509 749,20 | 2 257 856,17 | | | |
| н326У | — | — | 509 756,71 | 2 257 849,54 | | | |

2. Сведения о частях границ уточняемого земельного участка с кадастровым номером 73:24:041709:174 :

| Обозначение части границ | | Горизонтальное проложение (S), м | Описание прохождения части границ | Сведения о согласовании местоположения границ (согласовано/спорное) |
|--------------------------|-------|----------------------------------|-----------------------------------|---|
| от т. | до т. | | | |
| 1 | 2 | 3 | 4 | 5 |
| н326У | н329У | 43,24 | — | согласовано |
| н329У | н310У | 11,18 | | |
| н310У | н312У | 19,72 | | |
| н312У | н340У | 22,34 | | |
| н340У | н326У | 10,02 | | |

3. Сведения о характеристиках уточняемого земельного участка с кадастровым номером 73:24:041709:174 :

| № п/п | Наименование характеристики земельного участка | Значение характеристики |
|-------|--|-------------------------|
| 1 | 2 | 3 |
| 1 | 2 | 3 |

| 1 | 2 | 3 |
|---|--|---|
| 1. | Адрес земельного участка | Российская Федерация, Ульяновская область, Ульяновск г, уч 6, с/т Золотая осень |
| 1.1. | Сведения о местоположении земельного участка (при отсутствии адреса) в структурированном в соответствии с федеральной информационной адресной системой виде | — |
| 1.2. | Дополнительные сведения о местоположении земельного участка | — |
| 2. | Площадь земельного участка ± величина погрешности определения (вычисления) площади ($P \pm \Delta P$), м ² | 450 ± 7,00 |
| 3. | Формула, примененная для вычисления предельной погрешности определения площади земельного участка, с подставленными значениями и итоговые (вычисленные) значения | $3,5 * 0,10 * \sqrt{(450,00)} = 7$ |
| 4. | Площадь земельного участка согласно сведениям Единого государственного реестра недвижимости (Ркад), м ² | 417,00 |
| 5. | Оценка расхождения Р и Ркад ($P - P_{кад}$), м ² | 33 |
| 6. | Предельный минимальный и максимальный размеры земельного участка ($P_{мин}$ и $P_{макс}$), м ² | — — |
| 7. | Вид (виды) разрешенного использования | Для ведения гражданами садоводства и огородничества. Садоводство |
| 7.1. | Дополнительные сведения об использовании земельного участка | — |
| 8. | Кадастровый или иной государственный учетный номер (инвентарный) здания, сооружения, объекта незавершенного строительства, расположенного на земельном участке | — |
| 9. | Сведения о земельных участках (землях общего пользования, территории общего пользования), посредством которых обеспечивается доступ | — |
| 10. | Иные сведения | — |
| 4. Пояснения к сведениям об уточняемом земельном участке с кадастровым номером | | 73:24:041709:174 : |
| 1. | — | — |

1. Сведения о характерных точках границ уточняемого земельного участка с кадастровым номером 73:24:041709:175 :
 Система координат МСК-73, зона 2 Зона № 2

| Обозначение характерных точек границ | Координаты, м | | | | Метод определения координат | Формулы, примененные для расчета средней квадратической погрешности определения координат характерных точек границ (Mt), с подставленными в такие формулы значениями и итоговые (вычисленные) значения Mt, м | Описание закрепления точки |
|--------------------------------------|--|---|--|--------------|-----------------------------|--|----------------------------|
| | содержатся в Едином государственном реестре недвижимости | | определены в результате выполнения комплексных кадастровых работ | | | | |
| | X | Y | X | Y | | | |
| 1 | 2 | 3 | 4 | 5 | 6 | 7 | 8 |
| н472У | — | — | 509 941,49 | 2 257 893,18 | — | Mt | — |
| н623У | — | — | 509 945,47 | 2 257 897,92 | | | |
| н224У | — | — | 509 928,33 | 2 257 912,05 | | | |
| н227У | — | — | 509 903,80 | 2 257 932,27 | | | |
| н473У | — | — | 509 899,81 | 2 257 927,50 | | | |
| н472У | — | — | 509 941,49 | 2 257 893,18 | | | |

2. Сведения о частях границ уточняемого земельного участка с кадастровым номером 73:24:041709:175 :

| Обозначение части границ | | Горизонтальное проложение (S), м | Описание прохождения части границ | Сведения о согласовании местоположения границ (согласовано/спорное) |
|--------------------------|-------|----------------------------------|-----------------------------------|---|
| от т. | до т. | | | |
| 1 | 2 | 3 | 4 | 5 |
| н472У | н623У | 6,19 | — | согласовано |
| н623У | н224У | 22,21 | | |
| н224У | н227У | 31,79 | | |
| н227У | н473У | 6,22 | | |
| н473У | н472У | 53,99 | | |

3. Сведения о характеристиках уточняемого земельного участка с кадастровым номером 73:24:041709:175 :

| № п/п | Наименование характеристики земельного участка | Значение характеристики |
|-------|--|-------------------------|
| 1 | 2 | 3 |
| 1 | 2 | 3 |

| 1 | 2 | 3 |
|---|--|--|
| 1. | Адрес земельного участка | Российская Федерация, Ульяновская область, Ульяновск г, уч 36, с/т Золотая осень |
| 1.1. | Сведения о местоположении земельного участка (при отсутствии адреса) в структурированном в соответствии с федеральной информационной адресной системой виде | — |
| 1.2. | Дополнительные сведения о местоположении земельного участка | — |
| 2. | Площадь земельного участка ± величина погрешности определения (вычисления) площади ($P \pm \Delta P$), м ² | 335 ± 6,00 |
| 3. | Формула, примененная для вычисления предельной погрешности определения площади земельного участка, с подставленными значениями и итоговые (вычисленные) значения | $3,5 * 0,10 * \sqrt{(335,00)} = 6$ |
| 4. | Площадь земельного участка согласно сведениям Единого государственного реестра недвижимости (Ркад), м ² | 370,00 |
| 5. | Оценка расхождения Р и Ркад ($P - P_{кад}$), м ² | 35 |
| 6. | Предельный минимальный и максимальный размеры земельного участка (Рмин и Рмакс), м ² | — — |
| 7. | Вид (виды) разрешенного использования | Для ведения гражданами садоводства и огородничества. Садоводство |
| 7.1. | Дополнительные сведения об использовании земельного участка | — |
| 8. | Кадастровый или иной государственный учетный номер (инвентарный) здания, сооружения, объекта незавершенного строительства, расположенного на земельном участке | 73:24:041709:317 |
| 9. | Сведения о земельных участках (землях общего пользования, территории общего пользования), посредством которых обеспечивается доступ | — |
| 10. | Иные сведения | — |
| 4. Пояснения к сведениям об уточняемом земельном участке с кадастровым номером | | 73:24:041709:175 : |
| 1. | — | — |

1. Сведения о характерных точках границ уточняемого земельного участка с кадастровым номером 73:24:041709:176 :
 Система координат МСК-73, зона 2 Зона № 2

| Обозначение характерных точек границ | Координаты, м | | | | Метод определения координат | Формулы, примененные для расчета средней квадратической погрешности определения координат характерных точек границ (Mt), с подставленными в такие формулы значениями и итоговые (вычисленные) значения Mt, м | Описание закрепления точки |
|--------------------------------------|--|---|--|--------------|-----------------------------|--|----------------------------|
| | содержатся в Едином государственном реестре недвижимости | | определены в результате выполнения комплексных кадастровых работ | | | | |
| | X | Y | X | Y | | | |
| 1 | 2 | 3 | 4 | 5 | 6 | 7 | 8 |
| н624У | — | — | 509 731,90 | 2 257 835,00 | — | Mt | — |
| н581У | — | — | 509 720,76 | 2 257 864,31 | | | |
| н580У | — | — | 509 707,10 | 2 257 861,51 | | | |
| н536У | — | — | 509 706,11 | 2 257 844,05 | | | |
| н535У | — | — | 509 721,40 | 2 257 833,67 | | | |
| н624У | — | — | 509 731,90 | 2 257 835,00 | | | |

2. Сведения о частях границ уточняемого земельного участка с кадастровым номером 73:24:041709:176 :

| Обозначение части границ | | Горизонтальное проложение (S), м | Описание прохождения части границ | Сведения о согласовании местоположения границ (согласовано/спорное) |
|--------------------------|-------|----------------------------------|-----------------------------------|---|
| от т. | до т. | | | |
| 1 | 2 | 3 | 4 | 5 |
| н624У | н581У | 31,36 | — | согласовано |
| н581У | н580У | 13,94 | | |
| н580У | н536У | 17,49 | | |
| н536У | н535У | 18,48 | | |
| н535У | н624У | 10,58 | | |

3. Сведения о характеристиках уточняемого земельного участка с кадастровым номером 73:24:041709:176 :

| № п/п | Наименование характеристики земельного участка | Значение характеристики |
|-------|--|-------------------------|
| 1 | 2 | 3 |
| 1 | 2 | 3 |

| 1 | 2 | 3 |
|---|--|---|
| 1. | Адрес земельного участка | Российская Федерация, Ульяновская область, Ульяновск г, уч 183, с/т Золотая осень |
| 1.1. | Сведения о местоположении земельного участка (при отсутствии адреса) в структурированном в соответствии с федеральной информационной адресной системой виде | — |
| 1.2. | Дополнительные сведения о местоположении земельного участка | — |
| 2. | Площадь земельного участка ± величина погрешности определения (вычисления) площади ($P \pm \Delta P$), м ² | 510 ± 8,00 |
| 3. | Формула, примененная для вычисления предельной погрешности определения площади земельного участка, с подставленными значениями и итоговые (вычисленные) значения | $3,5 * 0,10 * \sqrt{(510,00)} = 8$ |
| 4. | Площадь земельного участка согласно сведениям Единого государственного реестра недвижимости (Ркад), м ² | 500,00 |
| 5. | Оценка расхождения Р и Ркад ($P - P_{кад}$), м ² | 10 |
| 6. | Предельный минимальный и максимальный размеры земельного участка (Рмин и Рмакс), м ² | — — |
| 7. | Вид (виды) разрешенного использования | Для ведения гражданами садоводства и огородничества. Садоводство |
| 7.1. | Дополнительные сведения об использовании земельного участка | — |
| 8. | Кадастровый или иной государственный учетный номер (инвентарный) здания, сооружения, объекта незавершенного строительства, расположенного на земельном участке | 73:24:041709:334 |
| 9. | Сведения о земельных участках (землях общего пользования, территории общего пользования), посредством которых обеспечивается доступ | — |
| 10. | Иные сведения | — |
| 4. Пояснения к сведениям об уточняемом земельном участке с кадастровым номером | | 73:24:041709:176 : |
| 1. | — | — |

1. Сведения о характерных точках границ уточняемого земельного участка с кадастровым номером 73:24:041709:177 :
 Система координат МСК-73, зона 2 Зона № 2

| Обозначение характерных точек границ | Координаты, м | | | | Метод определения координат | Формулы, примененные для расчета средней квадратической погрешности определения координат характерных точек границ (Mt), с подставленными в такие формулы значениями и итоговые (вычисленные) значения Mt, м | Описание закрепления точки |
|--------------------------------------|--|---|--|--------------|-----------------------------|--|----------------------------|
| | содержатся в Едином государственном реестре недвижимости | | определены в результате выполнения комплексных кадастровых работ | | | | |
| | X | Y | X | Y | | | |
| 1 | 2 | 3 | 4 | 5 | 6 | 7 | 8 |
| н212У | — | — | 509 772,71 | 2 257 912,50 | — | Mt | — |
| н211У | — | — | 509 760,69 | 2 257 899,36 | | | |
| н310У | — | — | 509 776,79 | 2 257 887,92 | | | |
| н329У | — | — | 509 785,90 | 2 257 881,44 | | | |
| н328У | — | — | 509 794,92 | 2 257 875,03 | | | |
| н485У | — | — | 509 799,26 | 2 257 877,54 | | | |
| н212У | — | — | 509 772,71 | 2 257 912,50 | | | |

2. Сведения о частях границ уточняемого земельного участка с кадастровым номером 73:24:041709:177 :

| Обозначение части границ | | Горизонтальное проложение (S), м | Описание прохождения части границ | Сведения о согласовании местоположения границ (согласовано/спорное) |
|--------------------------|-------|----------------------------------|-----------------------------------|---|
| от т. | до т. | | | |
| 1 | 2 | 3 | 4 | 5 |
| н212У | н211У | 17,81 | — | согласовано |
| н211У | н310У | 19,75 | | |
| н310У | н329У | 11,18 | | |
| н329У | н328У | 11,07 | | |
| н328У | н485У | 5,01 | | |
| н485У | н212У | 43,90 | | |

3. Сведения о характеристиках уточняемого земельного участка с кадастровым номером 73:24:041709:177 :

| № п/п | Наименование характеристики земельного участка | Значение характеристики |
|-------|--|-------------------------|
| 1 | 2 | 3 |
| 1 | 2 | 3 |

| 1 | 2 | 3 |
|---|--|---|
| 1. | Адрес земельного участка | Российская Федерация, Ульяновская область, Ульяновск г, Ленинский р-н, Золотая Осень снт, уч 10 |
| 1.1. | Сведения о местоположении земельного участка (при отсутствии адреса) в структурированном в соответствии с федеральной информационной адресной системой виде | — |
| 1.2. | Дополнительные сведения о местоположении земельного участка | — |
| 2. | Площадь земельного участка \pm величина погрешности определения (вычисления) площади ($P \pm \Delta P$), м ² | 480 \pm 8,00 |
| 3. | Формула, примененная для вычисления предельной погрешности определения площади земельного участка, с подставленными значениями и итоговые (вычисленные) значения | $3,5 * 0,10 * \sqrt{(480,00)} = 8$ |
| 4. | Площадь земельного участка согласно сведениям Единого государственного реестра недвижимости (Ркад), м ² | 479,00 |
| 5. | Оценка расхождения P и Ркад ($P - P_{кад}$), м ² | 1 |
| 6. | Предельный минимальный и максимальный размеры земельного участка (Рмин и Рмакс), м ² | — — |
| 7. | Вид (виды) разрешенного использования | Для ведения гражданами садоводства и огородничества. Садоводство |
| 7.1. | Дополнительные сведения об использовании земельного участка | — |
| 8. | Кадастровый или иной государственный учетный номер (инвентарный) здания, сооружения, объекта незавершенного строительства, расположенного на земельном участке | — |
| 9. | Сведения о земельных участках (землях общего пользования, территории общего пользования), посредством которых обеспечивается доступ | — |
| 10. | Иные сведения | — |
| 4. Пояснения к сведениям об уточняемом земельном участке с кадастровым номером | | 73:24:041709:177 : |
| 1. | — | — |

1. Сведения о характерных точках границ уточняемого земельного участка с кадастровым номером 73:24:041709:180 :
 Система координат МСК-73, зона 2 Зона № 2

| Обозначение характерных точек границ | Координаты, м | | | | Метод определения координат | Формулы, примененные для расчета средней квадратической погрешности определения координат характерных точек границ (Mt), с подставленными в такие формулы значениями и итоговые (вычисленные) значения Mt, м | Описание закрепления точки |
|--------------------------------------|--|---|--|--------------|-----------------------------|--|----------------------------|
| | содержатся в Едином государственном реестре недвижимости | | определены в результате выполнения комплексных кадастровых работ | | | | |
| | X | Y | X | Y | | | |
| 1 | 2 | 3 | 4 | 5 | 6 | 7 | 8 |
| н625У | — | — | 509 997,13 | 2 258 190,97 | — | Mt | — |
| н626У | — | — | 509 984,09 | 2 258 164,96 | | | |
| н627У | — | — | 510 001,34 | 2 258 156,31 | | | |
| н628У | — | — | 510 014,39 | 2 258 182,32 | | | |
| н625У | — | — | 509 997,13 | 2 258 190,97 | | | |

2. Сведения о частях границ уточняемого земельного участка с кадастровым номером 73:24:041709:180 :

| Обозначение части границ | | Горизонтальное проложение (S), м | Описание прохождения части границ | Сведения о согласовании местоположения границ (согласовано/спорное) |
|--------------------------|-------|----------------------------------|-----------------------------------|---|
| от т. | до т. | | | |
| 1 | 2 | 3 | 4 | 5 |
| н625У | н626У | 29,10 | — | согласовано |
| н626У | н627У | 19,30 | | |
| н627У | н628У | 29,10 | | |
| н628У | н625У | 19,31 | | |

3. Сведения о характеристиках уточняемого земельного участка с кадастровым номером 73:24:041709:180 :

| № п/п | Наименование характеристики земельного участка | Значение характеристики |
|-------|---|---|
| 1 | 2 | 3 |
| 1. | Адрес земельного участка | Российская Федерация, Ульяновская область, Ульяновск г, уч 114, с/т Золотая осень |
| 1.1. | Сведения о местоположении земельного участка (при отсутствии адреса) в структурированном в соответствии с федеральной информационной адресной системой виде | — |
| 1.2. | Дополнительные сведения о местоположении земельного участка | — |

| 1 | 2 | 3 |
|------|--|--|
| 2. | Площадь земельного участка ± величина погрешности определения (вычисления) площади ($P \pm \Delta P$), м ² | 562 ± 8,00 |
| 3. | Формула, примененная для вычисления предельной погрешности определения площади земельного участка, с подставленными значениями и итоговые (вычисленные) значения | $3,5*0,10*\sqrt{(562,00)} = 8$ |
| 4. | Площадь земельного участка согласно сведениям Единого государственного реестра недвижимости (Ркад), м ² | 570,00 |
| 5. | Оценка расхождения P и Ркад ($P - P_{кад}$), м ² | 8 |
| 6. | Предельный минимальный и максимальный размеры земельного участка (Рмин и Рмакс), м ² | — — |
| 7. | Вид (виды) разрешенного использования | Для ведения гражданами садоводства и огородничества. Садоводство |
| 7.1. | Дополнительные сведения об использовании земельного участка | — |
| 8. | Кадастровый или иной государственный учетный номер (инвентарный) здания, сооружения, объекта незавершенного строительства, расположенного на земельном участке | — |
| 9. | Сведения о земельных участках (землях общего пользования, территории общего пользования), посредством которых обеспечивается доступ | — |
| 10. | Иные сведения | — |

4. Пояснения к сведениям об уточняемом земельном участке с кадастровым номером 73:24:041709:180 :

1. —

1. Сведения о характерных точках границ уточняемого земельного участка с кадастровым номером 73:24:041709:182 :

Система координат МСК-73, зона 2 Зона № 2

| Обозначение характерных точек границ | Координаты, м | | | | Метод определения координат | Формулы, примененные для расчета средней квадратической погрешности определения координат характерных точек границ (Mt), с подставленными в такие формулы значениями и итоговые (вычисленные) значения Mt, м | Описание закрепления точки |
|--------------------------------------|--|---|--|--------------|-----------------------------|--|----------------------------|
| | содержатся в Едином государственном реестре недвижимости | | определены в результате выполнения комплексных кадастровых работ | | | | |
| | X | Y | X | Y | | | |
| 1 | 2 | 3 | 4 | 5 | 6 | 7 | 8 |
| н629У | — | — | 510 046,20 | 2 257 996,00 | — | Mt | — |

| 1 | 2 | 3 | 4 | 5 | 6 | 7 | 8 |
|-------|---|---|------------|--------------|---|----|---|
| н190У | — | — | 510 049,19 | 2 257 996,16 | — | Mt | — |
| н189У | — | — | 510 045,14 | 2 258 017,19 | | | |
| н193У | — | — | 510 043,73 | 2 258 018,58 | | | |
| н192У | — | — | 510 043,70 | 2 258 024,01 | | | |
| н267У | — | — | 510 025,84 | 2 258 024,79 | | | |
| н630У | — | — | 510 027,93 | 2 258 014,01 | | | |
| н631У | — | — | 510 033,42 | 2 258 009,69 | | | |
| н632У | — | — | 510 038,72 | 2 258 002,42 | | | |
| н633У | — | — | 510 042,64 | 2 258 001,46 | | | |
| н629У | — | — | 510 046,20 | 2 257 996,00 | | | |

2. Сведения о частях границ уточняемого земельного участка с кадастровым номером 73:24:041709:182 :

| Обозначение части границ | | Горизонтальное проложение (S), м | Описание прохождения части границ | Сведения о согласовании местоположения границ (согласовано/спорное) |
|--------------------------|-------|----------------------------------|-----------------------------------|---|
| от т. | до т. | | | |
| 1 | 2 | 3 | 4 | 5 |
| н629У | н190У | 2,99 | — | согласовано |
| н190У | н189У | 21,42 | | |
| н189У | н193У | 1,98 | | |
| н193У | н192У | 5,43 | | |
| н192У | н267У | 17,88 | | |
| н267У | н630У | 10,98 | | |
| н630У | н631У | 6,99 | | |
| н631У | н632У | 9,00 | | |
| н632У | н633У | 4,04 | | |
| н633У | н629У | 6,52 | | |

3. Сведения о характеристиках уточняемого земельного участка с кадастровым номером 73:24:041709:182 :

| № п/п | Наименование характеристики земельного участка | Значение характеристики |
|-------|---|---|
| 1 | 2 | 3 |
| 1. | Адрес земельного участка | Российская Федерация, Ульяновская область, Ульяновск г, уч 61А, с/т Золотая осень |
| 1.1. | Сведения о местоположении земельного участка (при отсутствии адреса) в структурированном в соответствии с федеральной информационной адресной системой виде | — |
| 1.2. | Дополнительные сведения о местоположении земельного участка | — |

| 1 | 2 | 3 |
|------|--|--|
| 2. | Площадь земельного участка ± величина погрешности определения (вычисления) площади ($P \pm \Delta P$), м ² | 360 ± 7,00 |
| 3. | Формула, примененная для вычисления предельной погрешности определения площади земельного участка, с подставленными значениями и итоговые (вычисленные) значения | $3,5*0,10*\sqrt{(360,00)} = 7$ |
| 4. | Площадь земельного участка согласно сведениям Единого государственного реестра недвижимости (Ркад), м ² | 400,00 |
| 5. | Оценка расхождения P и Ркад ($P - P_{кад}$), м ² | 40 |
| 6. | Предельный минимальный и максимальный размеры земельного участка (Рмин и Рмакс), м ² | — — |
| 7. | Вид (виды) разрешенного использования | Для ведения гражданами садоводства и огородничества. Садоводство |
| 7.1. | Дополнительные сведения об использовании земельного участка | — |
| 8. | Кадастровый или иной государственный учетный номер (инвентарный) здания, сооружения, объекта незавершенного строительства, расположенного на земельном участке | — |
| 9. | Сведения о земельных участках (землях общего пользования, территории общего пользования), посредством которых обеспечивается доступ | — |
| 10. | Иные сведения | — |

4. Пояснения к сведениям об уточняемом земельном участке с кадастровым номером 73:24:041709:182 :

1. —

1. Сведения о характерных точках границ уточняемого земельного участка с кадастровым номером 73:24:041709:183 :

Система координат МСК-73, зона 2 Зона № 2

| Обозначение характерных точек границ | Координаты, м | | | | Метод определения координат | Формулы, примененные для расчета средней квадратической погрешности определения координат характерных точек границ (Mt), с подставленными в такие формулы значениями и итоговые (вычисленные) значения Mt, м | Описание закрепления точки |
|--------------------------------------|--|---|--|--------------|-----------------------------|--|----------------------------|
| | содержатся в Едином государственном реестре недвижимости | | определены в результате выполнения комплексных кадастровых работ | | | | |
| | X | Y | X | Y | | | |
| 1 | 2 | 3 | 4 | 5 | 6 | 7 | 8 |
| н67У | — | — | 509 960,56 | 2 258 062,42 | — | Mt | — |

| 1 | 2 | 3 | 4 | 5 | 6 | 7 | 8 |
|-------|---|---|------------|--------------|---|----|---|
| н66У | — | — | 509 972,49 | 2 258 092,43 | — | Mt | — |
| н634У | — | — | 509 956,72 | 2 258 098,24 | | | |
| н635У | — | — | 509 945,54 | 2 258 070,81 | | | |
| н67У | — | — | 509 960,56 | 2 258 062,42 | | | |

2. Сведения о частях границ уточняемого земельного участка с кадастровым номером 73:24:041709:183 :

| Обозначение части границ | | Горизонтальное проложение (S), м | Описание прохождения части границ | Сведения о согласовании местоположения границ (согласовано/спорное) |
|--------------------------|-------|----------------------------------|-----------------------------------|---|
| от т. | до т. | | | |
| 1 | 2 | 3 | 4 | 5 |
| н67У | н66У | 32,29 | — | согласовано |
| н66У | н634У | 16,81 | | |
| н634У | н635У | 29,62 | | |
| н635У | н67У | 17,20 | | |

3. Сведения о характеристиках уточняемого земельного участка с кадастровым номером 73:24:041709:183 :

| № п/п | Наименование характеристики земельного участка | Значение характеристики |
|-------|--|--|
| 1 | 2 | 3 |
| 1. | Адрес земельного участка | Российская Федерация, Ульяновская область, Ульяновск г, уч 68, с/т Золотая осень |
| 1.1. | Сведения о местоположении земельного участка (при отсутствии адреса) в структурированном в соответствии с федеральной информационной адресной системой виде | — |
| 1.2. | Дополнительные сведения о местоположении земельного участка | — |
| 2. | Площадь земельного участка ± величина погрешности определения (вычисления) площади ($P \pm \Delta P$), м ² | 524 ± 8,00 |
| 3. | Формула, примененная для вычисления предельной погрешности определения площади земельного участка, с подставленными значениями и итоговые (вычисленные) значения | $3,5 * 0,10 * \sqrt{(524,00)} = 8$ |
| 4. | Площадь земельного участка согласно сведениям Единого государственного реестра недвижимости (Ркад), м ² | 529,00 |
| 5. | Оценка расхождения Р и Ркад ($P - P_{кад}$), м ² | 5 |
| 6. | Предельный минимальный и максимальный размеры земельного участка (Рмин и Рмакс), м ² | — — |
| 7. | Вид (виды) разрешенного использования | Для ведения гражданами садоводства и огородничества. Садоводство |
| 7.1. | Дополнительные сведения об использовании земельного участка | — |

| 1 | 2 | 3 |
|-----|--|---|
| 8. | Кадастровый или иной государственный учетный номер (инвентарный) здания, сооружения, объекта незавершенного строительства, расположенного на земельном участке | — |
| 9. | Сведения о земельных участках (землях общего пользования, территории общего пользования), посредством которых обеспечивается доступ | — |
| 10. | Иные сведения | — |

4. Пояснения к сведениям об уточняемом земельном участке с кадастровым номером 73:24:041709:183 :

| | |
|----|---|
| 1. | — |
|----|---|

1. Сведения о характерных точках границ уточняемого земельного участка с кадастровым номером 73:24:041709:184 :
 Система координат МСК-73, зона 2 Зона № 2

| Обозначение характерных точек границ | Координаты, м | | | | Метод определения координат | Формулы, примененные для расчета средней квадратической погрешности определения координат характерных точек границ (Mt), с подставленными в такие формулы значениями и итоговые (вычисленные) значения Mt, м | Описание закрепления точки |
|--------------------------------------|--|---|--|--------------|-----------------------------|--|----------------------------|
| | содержатся в Едином государственном реестре недвижимости | | определены в результате выполнения комплексных кадастровых работ | | | | |
| | X | Y | X | Y | | | |
| 1 | 2 | 3 | 4 | 5 | 6 | 7 | 8 |
| н636У | — | — | 509 940,00 | 2 258 221,05 | — | Mt | — |
| н252У | — | — | 509 933,17 | 2 258 206,86 | | | |
| н255У | — | — | 509 951,78 | 2 258 197,90 | | | |
| н637У | — | — | 509 958,62 | 2 258 212,09 | | | |
| н636У | — | — | 509 940,00 | 2 258 221,05 | | | |

2. Сведения о частях границ уточняемого земельного участка с кадастровым номером 73:24:041709:184 :

| Обозначение части границ | | Горизонтальное проложение (S), м | Описание прохождения части границ | Сведения о согласовании местоположения границ (согласовано/спорное) |
|--------------------------|-------|----------------------------------|-----------------------------------|---|
| от т. | до т. | | | |
| 1 | 2 | 3 | 4 | 5 |
| н636У | н252У | 15,75 | — | согласовано |
| н252У | н255У | 20,65 | | |
| н255У | н637У | 15,75 | | |
| н637У | н636У | 20,66 | | |

3. Сведения о характеристиках уточняемого земельного участка с кадастровым номером 73:24:041709:184 :

| № п/п | Наименование характеристики земельного участка | Значение характеристики |
|-------|--|---|
| 1 | 2 | 3 |
| 1. | Адрес земельного участка | Российская Федерация, Ульяновская область, Ульяновск г, уч 111, с/т Золотая осень |
| 1.1. | Сведения о местоположении земельного участка (при отсутствии адреса) в структурированном в соответствии с федеральной информационной адресной системой виде | — |
| 1.2. | Дополнительные сведения о местоположении земельного участка | — |
| 2. | Площадь земельного участка ± величина погрешности определения (вычисления) площади ($P \pm \Delta P$), м ² | 325 ± 6,00 |
| 3. | Формула, примененная для вычисления предельной погрешности определения площади земельного участка, с подставленными значениями и итоговые (вычисленные) значения | $3,5*0,10*\sqrt{(325,00)} = 6$ |
| 4. | Площадь земельного участка согласно сведениям Единого государственного реестра недвижимости (Ркад), м ² | 350,00 |
| 5. | Оценка расхождения Р и Ркад ($P - P_{кад}$), м ² | 25 |
| 6. | Предельный минимальный и максимальный размеры земельного участка (Рмин и Рмакс), м ² | — — |
| 7. | Вид (виды) разрешенного использования | Для ведения гражданами садоводства и огородничества. Садоводство |
| 7.1. | Дополнительные сведения об использовании земельного участка | — |
| 8. | Кадастровый или иной государственный учетный номер (инвентарный) здания, сооружения, объекта незавершенного строительства, расположенного на земельном участке | 73:24:041709:328 |
| 9. | Сведения о земельных участках (землях общего пользования, территории общего пользования), посредством которых обеспечивается доступ | — |
| 10. | Иные сведения | — |

4. Пояснения к сведениям об уточняемом земельном участке с кадастровым номером 73:24:041709:184 :

| | |
|----|---|
| 1. | — |
|----|---|

1. Сведения о характерных точках границ уточняемого земельного участка с кадастровым номером 73:24:041709:185 :
 Система координат МСК-73, зона 2 Зона № 2

| Обозначение характерных точек границ | Координаты, м | | | | Метод определения координат | Формулы, примененные для расчета средней квадратической погрешности определения координат характерных точек границ (Mt), с подставленными в такие формулы значениями и итоговые (вычисленные) значения Mt, м | Описание закрепления точки |
|--------------------------------------|--|---|--|--------------|-----------------------------|--|----------------------------|
| | содержатся в Едином государственном реестре недвижимости | | определены в результате выполнения комплексных кадастровых работ | | | | |
| | X | Y | X | Y | | | |
| 1 | 2 | 3 | 4 | 5 | 6 | 7 | 8 |
| н638У | — | — | 509 922,04 | 2 258 230,52 | — | Mt | — |
| н639У | — | — | 509 939,69 | 2 258 222,01 | | | |
| н640У | — | — | 509 953,15 | 2 258 249,94 | | | |
| н641У | — | — | 509 934,27 | 2 258 258,98 | | | |
| н638У | — | — | 509 922,04 | 2 258 230,52 | | | |

2. Сведения о частях границ уточняемого земельного участка с кадастровым номером 73:24:041709:185 :

| Обозначение части границ | | Горизонтальное проложение (S), м | Описание прохождения части границ | Сведения о согласовании местоположения границ (согласовано/спорное) |
|--------------------------|-------|----------------------------------|-----------------------------------|---|
| от т. | до т. | | | |
| 1 | 2 | 3 | 4 | 5 |
| н638У | н639У | 19,59 | — | согласовано |
| н639У | н640У | 31,00 | | |
| н640У | н641У | 20,93 | | |
| н641У | н638У | 30,98 | | |

3. Сведения о характеристиках уточняемого земельного участка с кадастровым номером 73:24:041709:185 :

| № п/п | Наименование характеристики земельного участка | Значение характеристики |
|-------|---|---|
| 1 | 2 | 3 |
| 1. | Адрес земельного участка | Российская Федерация, Ульяновская область, Ульяновск г, уч 128, с/т Золотая осень |
| 1.1. | Сведения о местоположении земельного участка (при отсутствии адреса) в структурированном в соответствии с федеральной информационной адресной системой виде | — |
| 1.2. | Дополнительные сведения о местоположении земельного участка | — |

| 1 | 2 | 3 |
|------|--|--|
| 2. | Площадь земельного участка ± величина погрешности определения (вычисления) площади ($P \pm \Delta P$), м ² | 628 ± 9,00 |
| 3. | Формула, примененная для вычисления предельной погрешности определения площади земельного участка, с подставленными значениями и итоговые (вычисленные) значения | $3,5*0,10*\sqrt{(628,00)} = 9$ |
| 4. | Площадь земельного участка согласно сведениям Единого государственного реестра недвижимости (Ркад), м ² | 600,00 |
| 5. | Оценка расхождения P и Ркад ($P - P_{кад}$), м ² | 28 |
| 6. | Предельный минимальный и максимальный размеры земельного участка (Рмин и Рмакс), м ² | — — |
| 7. | Вид (виды) разрешенного использования | Для ведения гражданами садоводства и огородничества. Садоводство |
| 7.1. | Дополнительные сведения об использовании земельного участка | — |
| 8. | Кадастровый или иной государственный учетный номер (инвентарный) здания, сооружения, объекта незавершенного строительства, расположенного на земельном участке | — |
| 9. | Сведения о земельных участках (землях общего пользования, территории общего пользования), посредством которых обеспечивается доступ | — |
| 10. | Иные сведения | — |

4. Пояснения к сведениям об уточняемом земельном участке с кадастровым номером 73:24:041709:185 :

| | |
|----|---|
| 1. | — |
|----|---|

1. Сведения о характерных точках границ уточняемого земельного участка с кадастровым номером 73:24:041709:186 :

Система координат МСК-73, зона 2 Зона № 2

| Обозначение характерных точек границ | Координаты, м | | | | Метод определения координат | Формулы, примененные для расчета средней квадратической погрешности определения координат характерных точек границ (Mt), с подставленными в такие формулы значениями и итоговые (вычисленные) значения Mt, м | Описание закрепления точки |
|--------------------------------------|--|---|--|--------------|-----------------------------|--|----------------------------|
| | содержатся в Едином государственном реестре недвижимости | | определены в результате выполнения комплексных кадастровых работ | | | | |
| | X | Y | X | Y | | | |
| 1 | 2 | 3 | 4 | 5 | 6 | 7 | 8 |
| н8У | — | — | 509 771,64 | 2 257 826,60 | — | Mt | — |

| 1 | 2 | 3 | 4 | 5 | 6 | 7 | 8 |
|-------|---|---|------------|--------------|---|----|---|
| н7У | — | — | 509 802,58 | 2 257 860,76 | — | Mt | — |
| н486У | — | — | 509 795,40 | 2 257 874,15 | | | |
| н642У | — | — | 509 763,21 | 2 257 840,46 | | | |
| н8У | — | — | 509 771,64 | 2 257 826,60 | | | |

2. Сведения о частях границ уточняемого земельного участка с кадастровым номером 73:24:041709:186 :

| Обозначение части границ | | Горизонтальное проложение (S), м | Описание прохождения части границ | Сведения о согласовании местоположения границ (согласовано/спорное) |
|--------------------------|-------|----------------------------------|-----------------------------------|---|
| от т. | до т. | | | |
| 1 | 2 | 3 | 4 | 5 |
| н8У | н7У | 46,09 | — | согласовано |
| н7У | н486У | 15,19 | | |
| н486У | н642У | 46,60 | | |
| н642У | н8У | 16,22 | | |

3. Сведения о характеристиках уточняемого земельного участка с кадастровым номером 73:24:041709:186 :

| № п/п | Наименование характеристики земельного участка | Значение характеристики |
|-------|--|---|
| 1 | 2 | 3 |
| 1. | Адрес земельного участка | Российская Федерация, Ульяновская область, Ульяновск г, уч 5, с/т Золотая осень |
| 1.1. | Сведения о местоположении земельного участка (при отсутствии адреса) в структурированном в соответствии с федеральной информационной адресной системой виде | — |
| 1.2. | Дополнительные сведения о местоположении земельного участка | — |
| 2. | Площадь земельного участка ± величина погрешности определения (вычисления) площади ($P \pm \Delta P$), м ² | 695 ± 9,00 |
| 3. | Формула, примененная для вычисления предельной погрешности определения площади земельного участка, с подставленными значениями и итоговые (вычисленные) значения | $3,5*0,10*\sqrt{(695,00)} = 9$ |
| 4. | Площадь земельного участка согласно сведениям Единого государственного реестра недвижимости (Ркад), м ² | 700,00 |
| 5. | Оценка расхождения Р и Ркад ($P - P_{кад}$), м ² | 5 |
| 6. | Предельный минимальный и максимальный размеры земельного участка (Рмин и Рмакс), м ² | — — |
| 7. | Вид (виды) разрешенного использования | Для ведения гражданами садоводства и огородничества. Садоводство |
| 7.1. | Дополнительные сведения об использовании земельного участка | — |

| 1 | 2 | 3 |
|-----|--|------------------------------------|
| 8. | Кадастровый или иной государственный учетный номер (инвентарный) здания, сооружения, объекта незавершенного строительства, расположенного на земельном участке | 73:24:041709:269; 73:24:041709:311 |
| 9. | Сведения о земельных участках (землях общего пользования, территории общего пользования), посредством которых обеспечивается доступ | — |
| 10. | Иные сведения | — |

4. Пояснения к сведениям об уточняемом земельном участке с кадастровым номером 73:24:041709:186 :

| | |
|----|---|
| 1. | — |
|----|---|

1. Сведения о характерных точках границ уточняемого земельного участка с кадастровым номером 73:24:041709:187 :
 Система координат МСК-73, зона 2 Зона № 2

| Обозначение характерных точек границ | Координаты, м | | | | Метод определения координат | Формулы, примененные для расчета средней квадратической погрешности определения координат характерных точек границ (Mt), с подставленными в такие формулы значениями и итоговые (вычисленные) значения Mt, м | Описание закрепления точки |
|--------------------------------------|--|---|--|--------------|-----------------------------|--|----------------------------|
| | содержатся в Едином государственном реестре недвижимости | | определены в результате выполнения комплексных кадастровых работ | | | | |
| | X | Y | X | Y | | | |
| 1 | 2 | 3 | 4 | 5 | 6 | 7 | 8 |
| н434У | — | — | 509 997,14 | 2 258 074,39 | — | Mt | — |
| н643У | — | — | 510 001,20 | 2 258 098,81 | | | |
| н644У | — | — | 509 984,93 | 2 258 104,09 | | | |
| н65У | — | — | 509 982,41 | 2 258 085,16 | | | |
| н64У | — | — | 509 981,20 | 2 258 076,09 | | | |
| н434У | — | — | 509 997,14 | 2 258 074,39 | | | |

2. Сведения о частях границ уточняемого земельного участка с кадастровым номером 73:24:041709:187 :

| Обозначение части границ | | Горизонтальное проложение (S), м | Описание прохождения части границ | Сведения о согласовании местоположения границ (согласовано/спорное) |
|--------------------------|-------|----------------------------------|-----------------------------------|---|
| от т. | до т. | | | |
| 1 | 2 | 3 | 4 | 5 |
| н434У | н643У | 24,76 | — | согласовано |
| н643У | н644У | 17,11 | | |
| н644У | н65У | 19,10 | | |

| | | | | |
|------|-------|-------|---|-------------|
| 1 | 2 | 3 | 4 | 5 |
| н65У | н64У | 9,15 | — | согласовано |
| н64У | н434У | 16,03 | | |

3. Сведения о характеристиках уточняемого земельного участка с кадастровым номером 73:24:041709:187 :

| № п/п | Наименование характеристики земельного участка | Значение характеристики |
|-------|--|---|
| 1 | 2 | 3 |
| 1. | Адрес земельного участка | Российская Федерация, Ульяновская область, Ульяновск г, уч 202, с/т Золотая осень |
| 1.1. | Сведения о местоположении земельного участка (при отсутствии адреса) в структурированном в соответствии с федеральной информационной адресной системой виде | — |
| 1.2. | Дополнительные сведения о местоположении земельного участка | — |
| 2. | Площадь земельного участка ± величина погрешности определения (вычисления) площади ($P \pm \Delta P$), м ² | 436 ± 7,00 |
| 3. | Формула, примененная для вычисления предельной погрешности определения площади земельного участка, с подставленными значениями и итоговые (вычисленные) значения | $3,5*0,10*\sqrt{(436,00)} = 7$ |
| 4. | Площадь земельного участка согласно сведениям Единого государственного реестра недвижимости (Ркад), м ² | 470,00 |
| 5. | Оценка расхождения Р и Ркад ($P - P_{кад}$), м ² | 34 |
| 6. | Предельный минимальный и максимальный размеры земельного участка (Рмин и Рмакс), м ² | — — |
| 7. | Вид (виды) разрешенного использования | Для ведения гражданами садоводства и огородничества. Садоводство |
| 7.1. | Дополнительные сведения об использовании земельного участка | — |
| 8. | Кадастровый или иной государственный учетный номер (инвентарный) здания, сооружения, объекта незавершенного строительства, расположенного на земельном участке | 73:24:041709:335 |
| 9. | Сведения о земельных участках (землях общего пользования, территории общего пользования), посредством которых обеспечивается доступ | — |
| 10. | Иные сведения | — |

4. Пояснения к сведениям об уточняемом земельном участке с кадастровым номером 73:24:041709:187 :

| | |
|----|---|
| 1. | — |
|----|---|

1. Сведения о характерных точках границ уточняемого земельного участка с кадастровым номером 73:24:041709:188 :
 Система координат МСК-73, зона 2 Зона № 2

| Обозначение характерных точек границ | Координаты, м | | | | Метод определения координат | Формулы, примененные для расчета средней квадратической погрешности определения координат характерных точек границ (Mt), с подставленными в такие формулы значениями и итоговые (вычисленные) значения Mt, м | Описание закрепления точки |
|--------------------------------------|--|---|--|--------------|-----------------------------|--|----------------------------|
| | содержатся в Едином государственном реестре недвижимости | | определены в результате выполнения комплексных кадастровых работ | | | | |
| | X | Y | X | Y | | | |
| 1 | 2 | 3 | 4 | 5 | 6 | 7 | 8 |
| н593У | — | — | 510 083,60 | 2 258 162,91 | — | Mt | — |
| н235У | — | — | 510 096,15 | 2 258 183,64 | | | |
| н240У | — | — | 510 073,96 | 2 258 194,49 | | | |
| н594У | — | — | 510 063,42 | 2 258 176,79 | | | |
| н593У | — | — | 510 083,60 | 2 258 162,91 | | | |

2. Сведения о частях границ уточняемого земельного участка с кадастровым номером 73:24:041709:188 :

| Обозначение части границ | | Горизонтальное проложение (S), м | Описание прохождения части границ | Сведения о согласовании местоположения границ (согласовано/спорное) |
|--------------------------|-------|----------------------------------|-----------------------------------|---|
| от т. | до т. | | | |
| 1 | 2 | 3 | 4 | 5 |
| н593У | н235У | 24,23 | — | согласовано |
| н235У | н240У | 24,70 | | |
| н240У | н594У | 20,60 | | |
| н594У | н593У | 24,49 | | |

3. Сведения о характеристиках уточняемого земельного участка с кадастровым номером 73:24:041709:188 :

| № п/п | Наименование характеристики земельного участка | Значение характеристики |
|-------|---|---|
| 1 | 2 | 3 |
| 1. | Адрес земельного участка | Российская Федерация, Ульяновская область, Ульяновск г, уч 149, с/т Золотая осень |
| 1.1. | Сведения о местоположении земельного участка (при отсутствии адреса) в структурированном в соответствии с федеральной информационной адресной системой виде | — |
| 1.2. | Дополнительные сведения о местоположении земельного участка | — |

| 1 | 2 | 3 |
|------|--|--|
| 2. | Площадь земельного участка ± величина погрешности определения (вычисления) площади ($P \pm \Delta P$), м ² | 550 ± 8,00 |
| 3. | Формула, примененная для вычисления предельной погрешности определения площади земельного участка, с подставленными значениями и итоговые (вычисленные) значения | $3,5 * 0,10 * \sqrt{(550,00)} = 8$ |
| 4. | Площадь земельного участка согласно сведениям Единого государственного реестра недвижимости (Ркад), м ² | 500,00 |
| 5. | Оценка расхождения P и Ркад ($P - P_{кад}$), м ² | 50 |
| 6. | Предельный минимальный и максимальный размеры земельного участка (Рмин и Рмакс), м ² | — — |
| 7. | Вид (виды) разрешенного использования | Для ведения гражданами садоводства и огородничества. Садоводство |
| 7.1. | Дополнительные сведения об использовании земельного участка | — |
| 8. | Кадастровый или иной государственный учетный номер (инвентарный) здания, сооружения, объекта незавершенного строительства, расположенного на земельном участке | 73:24:041709:358 |
| 9. | Сведения о земельных участках (землях общего пользования, территории общего пользования), посредством которых обеспечивается доступ | — |
| 10. | Иные сведения | — |

4. Пояснения к сведениям об уточняемом земельном участке с кадастровым номером 73:24:041709:188 :

| | |
|----|---|
| 1. | — |
|----|---|

1. Сведения о характерных точках границ уточняемого земельного участка с кадастровым номером 73:24:041709:190 :

Система координат МСК-73, зона 2 Зона № 2

| Обозначение характерных точек границ | Координаты, м | | | | Метод определения координат | Формулы, примененные для расчета средней квадратической погрешности определения координат характерных точек границ (Mt), с подставленными в такие формулы значениями и итоговые (вычисленные) значения Mt, м | Описание закрепления точки |
|--------------------------------------|--|---|--|--------------|-----------------------------|--|----------------------------|
| | содержатся в Едином государственном реестре недвижимости | | определены в результате выполнения комплексных кадастровых работ | | | | |
| | X | Y | X | Y | | | |
| 1 | 2 | 3 | 4 | 5 | 6 | 7 | 8 |
| н635У | — | — | 509 945,54 | 2 258 070,81 | — | Mt | — |

| 1 | 2 | 3 | 4 | 5 | 6 | 7 | 8 |
|-------|---|---|------------|--------------|---|----|---|
| н634У | — | — | 509 956,72 | 2 258 098,24 | — | Mt | — |
| н645У | — | — | 509 938,19 | 2 258 105,75 | | | |
| н646У | — | — | 509 930,97 | 2 258 098,74 | | | |
| н647У | — | — | 509 931,32 | 2 258 083,34 | | | |
| н635У | — | — | 509 945,54 | 2 258 070,81 | | | |

2. Сведения о частях границ уточняемого земельного участка с кадастровым номером 73:24:041709:190 :

| Обозначение части границ | | Горизонтальное проложение (S), м | Описание прохождения части границ | Сведения о согласовании местоположения границ (согласовано/спорное) |
|--------------------------|-------|----------------------------------|-----------------------------------|---|
| от т. | до т. | | | |
| 1 | 2 | 3 | 4 | 5 |
| н635У | н634У | 29,62 | — | согласовано |
| н634У | н645У | 19,99 | | |
| н645У | н646У | 10,06 | | |
| н646У | н647У | 15,40 | | |
| н647У | н635У | 18,95 | | |

3. Сведения о характеристиках уточняемого земельного участка с кадастровым номером 73:24:041709:190 :

| № п/п | Наименование характеристики земельного участка | Значение характеристики |
|-------|--|--|
| 1 | 2 | 3 |
| 1. | Адрес земельного участка | Российская Федерация, Ульяновская область, Ульяновск г, уч 79, с/т Золотая осень |
| 1.1. | Сведения о местоположении земельного участка (при отсутствии адреса) в структурированном в соответствии с федеральной информационной адресной системой виде | — |
| 1.2. | Дополнительные сведения о местоположении земельного участка | — |
| 2. | Площадь земельного участка ± величина погрешности определения (вычисления) площади ($P \pm \Delta P$), м ² | 555 ± 8,00 |
| 3. | Формула, примененная для вычисления предельной погрешности определения площади земельного участка, с подставленными значениями и итоговые (вычисленные) значения | $3,5*0,10*\sqrt{(555,00)} = 8$ |
| 4. | Площадь земельного участка согласно сведениям Единого государственного реестра недвижимости (Ркад), м ² | 600,00 |
| 5. | Оценка расхождения Р и Ркад ($P - P_{кад}$), м ² | 45 |
| 6. | Предельный минимальный и максимальный размеры земельного участка ($P_{мин}$ и $P_{макс}$), м ² | — — |

| 1 | 2 | 3 |
|------|--|--|
| 7. | Вид (виды) разрешенного использования | Для ведения гражданами садоводства и огородничества. Садоводство |
| 7.1. | Дополнительные сведения об использовании земельного участка | — |
| 8. | Кадастровый или иной государственный учетный номер (инвентарный) здания, сооружения, объекта незавершенного строительства, расположенного на земельном участке | 73:24:041709:382 |
| 9. | Сведения о земельных участках (землях общего пользования, территории общего пользования), посредством которых обеспечивается доступ | — |
| 10. | Иные сведения | — |

4. Пояснения к сведениям об уточняемом земельном участке с кадастровым номером 73:24:041709:190 :

| | |
|----|---|
| 1. | — |
|----|---|

1. Сведения о характерных точках границ уточняемого земельного участка с кадастровым номером 73:24:041709:191 :

Система координат МСК-73, зона 2 Зона № 2

| Обозначение характерных точек границ | Координаты, м | | | | Метод определения координат | Формулы, примененные для расчета средней квадратической погрешности определения координат характерных точек границ (Mt), с подставленными в такие формулы значениями и итоговые (вычисленные) значения Mt, м | Описание закрепления точки |
|--------------------------------------|--|---|--|--------------|-----------------------------|--|----------------------------|
| | содержатся в Едином государственном реестре недвижимости | | определены в результате выполнения комплексных кадастровых работ | | | | |
| | X | Y | X | Y | | | |
| 1 | 2 | 3 | 4 | 5 | 6 | 7 | 8 |
| н309У | — | — | 509 971,50 | 2 258 015,03 | — | Mt | — |
| н308У | — | — | 509 975,12 | 2 258 037,56 | | | |
| н320У | — | — | 509 975,47 | 2 258 039,78 | | | |
| н648У | — | — | 509 957,89 | 2 258 040,88 | | | |
| н649У | — | — | 509 953,92 | 2 258 016,13 | | | |
| н309У | — | — | 509 971,50 | 2 258 015,03 | | | |

2. Сведения о частях границ уточняемого земельного участка с кадастровым номером 73:24:041709:191 :

| Обозначение части границ | | Горизонтальное проложение (S), м | Описание прохождения части границ | Сведения о согласовании местоположения границ (согласовано/спорное) |
|--------------------------|-------|----------------------------------|-----------------------------------|---|
| от т. | до т. | | | |
| 1 | 2 | 3 | 4 | 5 |
| н309У | н308У | 22,82 | — | согласовано |

| 1 | 2 | 3 | 4 | 5 |
|-------|-------|-------|---|-------------|
| н308У | н320У | 2,25 | — | согласовано |
| н320У | н648У | 17,61 | | |
| н648У | н649У | 25,07 | | |
| н649У | н309У | 17,61 | | |

3. Сведения о характеристиках уточняемого земельного участка с кадастровым номером 73:24:041709:191 :

| № п/п | Наименование характеристики земельного участка | Значение характеристики |
|-------|--|--|
| 1 | 2 | 3 |
| 1. | Адрес земельного участка | Российская Федерация, Ульяновская область, Ульяновск г, уч 58, с/т Золотая осень |
| 1.1. | Сведения о местоположении земельного участка (при отсутствии адреса) в структурированном в соответствии с федеральной информационной адресной системой виде | — |
| 1.2. | Дополнительные сведения о местоположении земельного участка | — |
| 2. | Площадь земельного участка ± величина погрешности определения (вычисления) площади ($P \pm \Delta P$), м ² | 440 ± 7,00 |
| 3. | Формула, примененная для вычисления предельной погрешности определения площади земельного участка, с подставленными значениями и итоговые (вычисленные) значения | $3,5 * 0,10 * \sqrt{(440,00)} = 7$ |
| 4. | Площадь земельного участка согласно сведениям Единого государственного реестра недвижимости (Ркад), м ² | 400,00 |
| 5. | Оценка расхождения Р и Ркад ($P - P_{кад}$), м ² | 40 |
| 6. | Предельный минимальный и максимальный размеры земельного участка (Рмин и Рмакс), м ² | — — |
| 7. | Вид (виды) разрешенного использования | Для ведения гражданами садоводства и огородничества. Садоводство |
| 7.1. | Дополнительные сведения об использовании земельного участка | — |
| 8. | Кадастровый или иной государственный учетный номер (инвентарный) здания, сооружения, объекта незавершенного строительства, расположенного на земельном участке | — |
| 9. | Сведения о земельных участках (землях общего пользования, территории общего пользования), посредством которых обеспечивается доступ | — |
| 10. | Иные сведения | — |

4. Пояснения к сведениям об уточняемом земельном участке с кадастровым номером 73:24:041709:191 :

| | |
|----|---|
| 1. | — |
|----|---|

1. Сведения о характерных точках границ уточняемого земельного участка с кадастровым номером 73:24:041709:192 :
 Система координат МСК-73, зона 2 Зона № 2

| Обозначение характерных точек границ | Координаты, м | | | | Метод определения координат | Формулы, примененные для расчета средней квадратической погрешности определения координат характерных точек границ (Mt), с подставленными в такие формулы значениями и итоговые (вычисленные) значения Mt, м | Описание закрепления точки |
|--------------------------------------|--|---|--|--------------|-----------------------------|--|----------------------------|
| | содержатся в Едином государственном реестре недвижимости | | определены в результате выполнения комплексных кадастровых работ | | | | |
| | X | Y | X | Y | | | |
| 1 | 2 | 3 | 4 | 5 | 6 | 7 | 8 |
| н650У | — | — | 509 854,73 | 2 257 906,73 | — | Mt | — |
| н651У | — | — | 509 884,20 | 2 257 930,04 | | | |
| н652У | — | — | 509 881,32 | 2 257 934,01 | | | |
| н653У | — | — | 509 847,67 | 2 257 916,44 | | | |
| н650У | — | — | 509 854,73 | 2 257 906,73 | | | |

2. Сведения о частях границ уточняемого земельного участка с кадастровым номером 73:24:041709:192 :

| Обозначение части границ | | Горизонтальное проложение (S), м | Описание прохождения части границ | Сведения о согласовании местоположения границ (согласовано/спорное) |
|--------------------------|-------|----------------------------------|-----------------------------------|---|
| от т. | до т. | | | |
| 1 | 2 | 3 | 4 | 5 |
| н650У | н651У | 37,57 | — | согласовано |
| н651У | н652У | 4,90 | | |
| н652У | н653У | 37,96 | | |
| н653У | н650У | 12,01 | | |

3. Сведения о характеристиках уточняемого земельного участка с кадастровым номером 73:24:041709:192 :

| № п/п | Наименование характеристики земельного участка | Значение характеристики |
|-------|---|--|
| 1 | 2 | 3 |
| 1. | Адрес земельного участка | Российская Федерация, Ульяновская область, Ульяновск г, уч 27, с/т Золотая осень |
| 1.1. | Сведения о местоположении земельного участка (при отсутствии адреса) в структурированном в соответствии с федеральной информационной адресной системой виде | — |
| 1.2. | Дополнительные сведения о местоположении земельного участка | — |

| 1 | 2 | 3 |
|------|--|--|
| 2. | Площадь земельного участка ± величина погрешности определения (вычисления) площади ($P \pm \Delta P$), м ² | 317 ± 6,00 |
| 3. | Формула, примененная для вычисления предельной погрешности определения площади земельного участка, с подставленными значениями и итоговые (вычисленные) значения | $3,5 * 0,10 * \sqrt{(317,00)} = 6$ |
| 4. | Площадь земельного участка согласно сведениям Единого государственного реестра недвижимости (Ркад), м ² | 306,00 |
| 5. | Оценка расхождения P и Ркад ($P - P_{кад}$), м ² | 11 |
| 6. | Предельный минимальный и максимальный размеры земельного участка (Рмин и Рмакс), м ² | — — |
| 7. | Вид (виды) разрешенного использования | Для ведения гражданами садоводства и огородничества. Садоводство |
| 7.1. | Дополнительные сведения об использовании земельного участка | — |
| 8. | Кадастровый или иной государственный учетный номер (инвентарный) здания, сооружения, объекта незавершенного строительства, расположенного на земельном участке | 73:24:041709:359 |
| 9. | Сведения о земельных участках (землях общего пользования, территории общего пользования), посредством которых обеспечивается доступ | — |
| 10. | Иные сведения | — |

4. Пояснения к сведениям об уточняемом земельном участке с кадастровым номером 73:24:041709:192 :

1. —

1. Сведения о характерных точках границ уточняемого земельного участка с кадастровым номером 73:24:041709:193 :

Система координат МСК-73, зона 2 Зона № 2

| Обозначение характерных точек границ | Координаты, м | | | | Метод определения координат | Формулы, примененные для расчета средней квадратической погрешности определения координат характерных точек границ (Mt), с подставленными в такие формулы значениями и итоговые (вычисленные) значения Mt, м | Описание закрепления точки |
|--------------------------------------|--|---|--|--------------|-----------------------------|--|----------------------------|
| | содержатся в Едином государственном реестре недвижимости | | определены в результате выполнения комплексных кадастровых работ | | | | |
| | X | Y | X | Y | | | |
| 1 | 2 | 3 | 4 | 5 | 6 | 7 | 8 |
| н307У | — | — | 509 998,94 | 2 258 016,78 | — | Mt | — |

| 1 | 2 | 3 | 4 | 5 | 6 | 7 | 8 |
|-------|---|---|------------|--------------|---|----|---|
| н654У | — | — | 510 018,83 | 2 258 015,17 | — | Mt | — |
| н160У | — | — | 510 018,48 | 2 258 025,08 | | | |
| н164У | — | — | 509 998,35 | 2 258 035,75 | | | |
| н307У | — | — | 509 998,94 | 2 258 016,78 | | | |

2. Сведения о частях границ уточняемого земельного участка с кадастровым номером 73:24:041709:193 :

| Обозначение части границ | | Горизонтальное проложение (S), м | Описание прохождения части границ | Сведения о согласовании местоположения границ (согласовано/спорное) |
|--------------------------|-------|----------------------------------|-----------------------------------|---|
| от т. | до т. | | | |
| 1 | 2 | 3 | 4 | 5 |
| н307У | н654У | 19,96 | — | согласовано |
| н654У | н160У | 9,92 | | |
| н160У | н164У | 22,78 | | |
| н164У | н307У | 18,98 | | |

3. Сведения о характеристиках уточняемого земельного участка с кадастровым номером 73:24:041709:193 :

| № п/п | Наименование характеристики земельного участка | Значение характеристики |
|-------|--|---|
| 1 | 2 | 3 |
| 1. | Адрес земельного участка | Российская Федерация, Ульяновская область, Ульяновск г, уч 260, с/т Золотая осень |
| 1.1. | Сведения о местоположении земельного участка (при отсутствии адреса) в структурированном в соответствии с федеральной информационной адресной системой виде | — |
| 1.2. | Дополнительные сведения о местоположении земельного участка | — |
| 2. | Площадь земельного участка ± величина погрешности определения (вычисления) площади ($P \pm \Delta P$), м ² | 286 ± 6,00 |
| 3. | Формула, примененная для вычисления предельной погрешности определения площади земельного участка, с подставленными значениями и итоговые (вычисленные) значения | $3,5 * 0,10 * \sqrt{(286,00)} = 6$ |
| 4. | Площадь земельного участка согласно сведениям Единого государственного реестра недвижимости (Ркад), м ² | 291,00 |
| 5. | Оценка расхождения Р и Ркад ($P - P_{кад}$), м ² | 5 |
| 6. | Предельный минимальный и максимальный размеры земельного участка (Рмин и Рмакс), м ² | — — |
| 7. | Вид (виды) разрешенного использования | Для ведения гражданами садоводства и огородничества. Садоводство |
| 7.1. | Дополнительные сведения об использовании земельного участка | — |

| | | |
|-----|--|---|
| 1 | 2 | 3 |
| 8. | Кадастровый или иной государственный учетный номер (инвентарный) здания, сооружения, объекта незавершенного строительства, расположенного на земельном участке | — |
| 9. | Сведения о земельных участках (землях общего пользования, территории общего пользования), посредством которых обеспечивается доступ | — |
| 10. | Иные сведения | — |

4. Пояснения к сведениям об уточняемом земельном участке с кадастровым номером 73:24:041709:193 :

| | |
|----|---|
| 1. | — |
|----|---|

1. Сведения о характерных точках границ уточняемого земельного участка с кадастровым номером 73:24:041709:194 :

Система координат МСК-73, зона 2 Зона № 2

| Обозначение характерных точек границ | Координаты, м | | | | Метод определения координат | Формулы, примененные для расчета средней квадратической погрешности определения координат характерных точек границ (Mt), с подставленными в такие формулы значениями и итоговые (вычисленные) значения Mt, м | Описание закрепления точки |
|--------------------------------------|--|---|--|--------------|-----------------------------|--|----------------------------|
| | содержатся в Едином государственном реестре недвижимости | | определены в результате выполнения комплексных кадастровых работ | | | | |
| | X | Y | X | Y | | | |
| 1 | 2 | 3 | 4 | 5 | 6 | 7 | 8 |
| н655У | — | — | 510 264,13 | 2 258 100,16 | — | Mt | — |
| н656У | — | — | 510 275,52 | 2 258 126,28 | | | |
| н657У | — | — | 510 252,80 | 2 258 124,95 | | | |
| н503У | — | — | 510 246,91 | 2 258 111,79 | | | |
| н502У | — | — | 510 253,48 | 2 258 109,44 | | | |
| н501У | — | — | 510 254,07 | 2 258 105,07 | | | |
| н500У | — | — | 510 260,59 | 2 258 101,78 | | | |
| н493У | — | — | 510 261,49 | 2 258 101,34 | | | |
| н655У | — | — | 510 264,13 | 2 258 100,16 | | | |

2. Сведения о частях границ уточняемого земельного участка с кадастровым номером 73:24:041709:194 :

| Обозначение части границ | | Горизонтальное проложение (S), м | Описание прохождения части границ | Сведения о согласовании местоположения границ (согласовано/спорное) |
|--------------------------|-------|----------------------------------|-----------------------------------|---|
| от т. | до т. | | | |
| 1 | 2 | 3 | 4 | 5 |
| | | | | |

| 1 | 2 | 3 | 4 | 5 |
|-------|-------|-------|---|-------------|
| н655У | н656У | 28,50 | — | согласовано |
| н656У | н657У | 22,76 | | |
| н657У | н503У | 14,42 | | |
| н503У | н502У | 6,98 | | |
| н502У | н501У | 4,41 | | |
| н501У | н500У | 7,30 | | |
| н500У | н493У | 1,00 | | |
| н493У | н655У | 2,89 | | |

3. Сведения о характеристиках уточняемого земельного участка с кадастровым номером 73:24:041709:194 :

| № п/п | Наименование характеристики земельного участка | Значение характеристики |
|-------|--|---|
| 1 | 2 | 3 |
| 1. | Адрес земельного участка | Российская Федерация, Ульяновская область, Ульяновск г, уч 221, с/т Золотая осень |
| 1.1. | Сведения о местоположении земельного участка (при отсутствии адреса) в структурированном в соответствии с федеральной информационной адресной системой виде | — |
| 1.2. | Дополнительные сведения о местоположении земельного участка | — |
| 2. | Площадь земельного участка ± величина погрешности определения (вычисления) площади ($P \pm \Delta P$), м ² | 440 ± 7,00 |
| 3. | Формула, примененная для вычисления предельной погрешности определения площади земельного участка, с подставленными значениями и итоговые (вычисленные) значения | $3,5 * 0,10 * \sqrt{(440,00)} = 7$ |
| 4. | Площадь земельного участка согласно сведениям Единого государственного реестра недвижимости (Ркад), м ² | 400,00 |
| 5. | Оценка расхождения Р и Ркад ($P - P_{кад}$), м ² | 40 |
| 6. | Предельный минимальный и максимальный размеры земельного участка (Рмин и Рмакс), м ² | — — |
| 7. | Вид (виды) разрешенного использования | Для ведения гражданами садоводства и огородничества. Садоводство |
| 7.1. | Дополнительные сведения об использовании земельного участка | — |
| 8. | Кадастровый или иной государственный учетный номер (инвентарный) здания, сооружения, объекта незавершенного строительства, расположенного на земельном участке | — |

| | | |
|-----|---|---|
| 1 | 2 | 3 |
| 9. | Сведения о земельных участках (землях общего пользования, территории общего пользования), посредством которых обеспечивается доступ | — |
| 10. | Иные сведения | — |

4. Пояснения к сведениям об уточняемом земельном участке с кадастровым номером 73:24:041709:194 :

| | |
|----|---|
| 1. | — |
|----|---|

1. Сведения о характерных точках границ уточняемого земельного участка с кадастровым номером 73:24:041709:195 :
 Система координат МСК-73, зона 2 Зона № 2

| Обозначение характерных точек границ | Координаты, м | | | | Метод определения координат | Формулы, примененные для расчета средней квадратической погрешности определения координат характерных точек границ (Mt), с подставленными в такие формулы значениями и итоговые (вычисленные) значения Mt, м | Описание закрепления точки |
|--------------------------------------|--|---|--|--------------|-----------------------------|--|----------------------------|
| | содержатся в Едином государственном реестре недвижимости | | определены в результате выполнения комплексных кадастровых работ | | | | |
| | X | Y | X | Y | | | |
| 1 | 2 | 3 | 4 | 5 | 6 | 7 | 8 |
| н658У | — | — | 509 869,17 | 2 257 823,39 | — | Mt | — |
| н659У | — | — | 509 871,69 | 2 257 836,55 | | | |
| н660У | — | — | 509 838,72 | 2 257 835,53 | | | |
| н661У | — | — | 509 833,76 | 2 257 826,24 | | | |
| н662У | — | — | 509 842,19 | 2 257 825,56 | | | |
| н663У | — | — | 509 847,67 | 2 257 825,12 | | | |
| н664У | — | — | 509 856,48 | 2 257 824,42 | | | |
| н658У | — | — | 509 869,17 | 2 257 823,39 | | | |

2. Сведения о частях границ уточняемого земельного участка с кадастровым номером 73:24:041709:195 :

| Обозначение части границ | | Горизонтальное проложение (S), м | Описание прохождения части границ | Сведения о согласовании местоположения границ (согласовано/спорное) |
|--------------------------|-------|----------------------------------|-----------------------------------|---|
| от т. | до т. | | | |
| 1 | 2 | 3 | 4 | 5 |
| н658У | н659У | 13,40 | — | согласовано |
| н659У | н660У | 32,99 | | |
| н660У | н661У | 10,53 | | |
| н661У | н662У | 8,46 | | |

| 1 | 2 | 3 | 4 | 5 |
|-------|-------|-------|---|-------------|
| н662У | н663У | 5,50 | — | согласовано |
| н663У | н664У | 8,84 | | |
| н664У | н658У | 12,73 | | |

3. Сведения о характеристиках уточняемого земельного участка с кадастровым номером 73:24:041709:195 :

| № п/п | Наименование характеристики земельного участка | Значение характеристики |
|-------|--|---|
| 1 | 2 | 3 |
| 1. | Адрес земельного участка | Российская Федерация, Ульяновская область, Ульяновск г, уч 320, с/т Золотая осень |
| 1.1. | Сведения о местоположении земельного участка (при отсутствии адреса) в структурированном в соответствии с федеральной информационной адресной системой виде | — |
| 1.2. | Дополнительные сведения о местоположении земельного участка | — |
| 2. | Площадь земельного участка ± величина погрешности определения (вычисления) площади ($P \pm \Delta P$), м ² | 387 ± 7,00 |
| 3. | Формула, примененная для вычисления предельной погрешности определения площади земельного участка, с подставленными значениями и итоговые (вычисленные) значения | $3,5 * 0,10 * \sqrt{(387,00)} = 7$ |
| 4. | Площадь земельного участка согласно сведениям Единого государственного реестра недвижимости (Ркад), м ² | 387,00 |
| 5. | Оценка расхождения Р и Ркад ($P - P_{кад}$), м ² | 0 |
| 6. | Предельный минимальный и максимальный размеры земельного участка (Рмин и Рмакс), м ² | — — |
| 7. | Вид (виды) разрешенного использования | Для ведения гражданами садоводства и огородничества. Садоводство |
| 7.1. | Дополнительные сведения об использовании земельного участка | — |
| 8. | Кадастровый или иной государственный учетный номер (инвентарный) здания, сооружения, объекта незавершенного строительства, расположенного на земельном участке | — |
| 9. | Сведения о земельных участках (землях общего пользования, территории общего пользования), посредством которых обеспечивается доступ | — |
| 10. | Иные сведения | — |

4. Пояснения к сведениям об уточняемом земельном участке с кадастровым номером 73:24:041709:195 :

| | |
|----|---|
| 1. | — |
|----|---|

1. Сведения о характерных точках границ уточняемого земельного участка с кадастровым номером 73:24:041709:196 :
 Система координат МСК-73, зона 2 Зона № 2

| Обозначение характерных точек границ | Координаты, м | | | | Метод определения координат | Формулы, примененные для расчета средней квадратической погрешности определения координат характерных точек границ (Mt), с подставленными в такие формулы значениями и итоговые (вычисленные) значения Mt, м | Описание закрепления точки |
|--------------------------------------|--|---|--|--------------|-----------------------------|--|----------------------------|
| | содержатся в Едином государственном реестре недвижимости | | определены в результате выполнения комплексных кадастровых работ | | | | |
| | X | Y | X | Y | | | |
| 1 | 2 | 3 | 4 | 5 | 6 | 7 | 8 |
| н665У | — | — | 510 025,17 | 2 257 946,39 | — | Mt | — |
| н666У | — | — | 510 038,67 | 2 257 977,60 | | | |
| н667У | — | — | 510 040,34 | 2 257 981,45 | | | |
| н668У | — | — | 510 025,19 | 2 257 988,00 | | | |
| н669У | — | — | 510 021,63 | 2 257 979,75 | | | |
| н670У | — | — | 510 010,02 | 2 257 952,94 | | | |
| н665У | — | — | 510 025,17 | 2 257 946,39 | | | |

2. Сведения о частях границ уточняемого земельного участка с кадастровым номером 73:24:041709:196 :

| Обозначение части границ | | Горизонтальное проложение (S), м | Описание прохождения части границ | Сведения о согласовании местоположения границ (согласовано/спорное) |
|--------------------------|-------|----------------------------------|-----------------------------------|---|
| от т. | до т. | | | |
| 1 | 2 | 3 | 4 | 5 |
| н665У | н666У | 34,00 | — | согласовано |
| н666У | н667У | 4,20 | | |
| н667У | н668У | 16,51 | | |
| н668У | н669У | 8,99 | | |
| н669У | н670У | 29,22 | | |
| н670У | н665У | 16,51 | | |

3. Сведения о характеристиках уточняемого земельного участка с кадастровым номером 73:24:041709:196 :

| № п/п | Наименование характеристики земельного участка | Значение характеристики |
|-------|--|-------------------------|
| 1 | 2 | 3 |
| 1 | 2 | 3 |

| 1 | 2 | 3 |
|---|--|---|
| 1. | Адрес земельного участка | Российская Федерация, Ульяновская область, Ульяновск г, уч 354, с/т Золотая осень |
| 1.1. | Сведения о местоположении земельного участка (при отсутствии адреса) в структурированном в соответствии с федеральной информационной адресной системой виде | — |
| 1.2. | Дополнительные сведения о местоположении земельного участка | — |
| 2. | Площадь земельного участка ± величина погрешности определения (вычисления) площади ($P \pm \Delta P$), м ² | 630 ± 9,00 |
| 3. | Формула, примененная для вычисления предельной погрешности определения площади земельного участка, с подставленными значениями и итоговые (вычисленные) значения | $3,5 * 0,10 * \sqrt{(630,00)} = 9$ |
| 4. | Площадь земельного участка согласно сведениям Единого государственного реестра недвижимости (Ркад), м ² | 630,00 |
| 5. | Оценка расхождения Р и Ркад ($P - P_{кад}$), м ² | 0 |
| 6. | Предельный минимальный и максимальный размеры земельного участка (Рмин и Рмакс), м ² | — — |
| 7. | Вид (виды) разрешенного использования | Для ведения гражданами садоводства и огородничества. Садоводство |
| 7.1. | Дополнительные сведения об использовании земельного участка | — |
| 8. | Кадастровый или иной государственный учетный номер (инвентарный) здания, сооружения, объекта незавершенного строительства, расположенного на земельном участке | — |
| 9. | Сведения о земельных участках (землях общего пользования, территории общего пользования), посредством которых обеспечивается доступ | — |
| 10. | Иные сведения | — |
| 4. Пояснения к сведениям об уточняемом земельном участке с кадастровым номером | | 73:24:041709:196 : |
| 1. | — | — |

1. Сведения о характерных точках границ уточняемого земельного участка с кадастровым номером 73:24:041709:197 :
 Система координат МСК-73, зона 2 Зона № 2

| Обозначение характерных точек границ | Координаты, м | | | | Метод определения координат | Формулы, примененные для расчета средней квадратической погрешности определения координат характерных точек границ (Mt), с подставленными в такие формулы значениями и итоговые (вычисленные) значения Mt, м | Описание закрепления точки |
|--------------------------------------|--|---|--|--------------|-----------------------------|--|----------------------------|
| | содержатся в Едином государственном реестре недвижимости | | определены в результате выполнения комплексных кадастровых работ | | | | |
| | X | Y | X | Y | | | |
| 1 | 2 | 3 | 4 | 5 | 6 | 7 | 8 |
| н671У | — | — | 509 861,38 | 2 257 744,49 | — | Mt | — |
| н672У | — | — | 509 863,87 | 2 257 751,58 | | | |
| н673У | — | — | 509 867,00 | 2 257 774,45 | | | |
| н674У | — | — | 509 859,97 | 2 257 775,16 | | | |
| н675У | — | — | 509 847,54 | 2 257 776,41 | | | |
| н676У | — | — | 509 840,05 | 2 257 777,16 | | | |
| н677У | — | — | 509 839,17 | 2 257 771,19 | | | |
| н678У | — | — | 509 837,72 | 2 257 761,44 | | | |
| н679У | — | — | 509 836,37 | 2 257 760,34 | | | |
| н680У | — | — | 509 833,91 | 2 257 750,64 | | | |
| н671У | — | — | 509 861,38 | 2 257 744,49 | | | |

2. Сведения о частях границ уточняемого земельного участка с кадастровым номером 73:24:041709:197 :

| Обозначение части границ | | Горизонтальное проложение (S), м | Описание прохождения части границ | Сведения о согласовании местоположения границ (согласовано/спорное) |
|--------------------------|-------|----------------------------------|-----------------------------------|---|
| от т. | до т. | | | |
| 1 | 2 | 3 | 4 | 5 |
| н671У | н672У | 7,51 | — | согласовано |
| н672У | н673У | 23,08 | | |
| н673У | н674У | 7,07 | | |
| н674У | н675У | 12,49 | | |
| н675У | н676У | 7,53 | | |
| н676У | н677У | 6,03 | | |
| н677У | н678У | 9,86 | | |
| н678У | н679У | 1,74 | | |

| | | | | |
|-------|-------|-------|---|-------------|
| 1 | 2 | 3 | 4 | 5 |
| н679У | н680У | 10,01 | — | согласовано |
| н680У | н671У | 28,15 | | |

3. Сведения о характеристиках уточняемого земельного участка с кадастровым номером 73:24:041709:197 :

| № п/п | Наименование характеристики земельного участка | Значение характеристики |
|-------|--|---|
| 1 | 2 | 3 |
| 1. | Адрес земельного участка | Российская Федерация, Ульяновская область, Ульяновск г, уч 359, с/т Золотая осень |
| 1.1. | Сведения о местоположении земельного участка (при отсутствии адреса) в структурированном в соответствии с федеральной информационной адресной системой виде | — |
| 1.2. | Дополнительные сведения о местоположении земельного участка | — |
| 2. | Площадь земельного участка ± величина погрешности определения (вычисления) площади ($P \pm \Delta P$), м ² | 800 ± 10,00 |
| 3. | Формула, примененная для вычисления предельной погрешности определения площади земельного участка, с подставленными значениями и итоговые (вычисленные) значения | $3,5 * 0,10 * \sqrt{(800,00)} = 10$ |
| 4. | Площадь земельного участка согласно сведениям Единого государственного реестра недвижимости (Ркад), м ² | 800,00 |
| 5. | Оценка расхождения Р и Ркад ($P - P_{кад}$), м ² | 0 |
| 6. | Предельный минимальный и максимальный размеры земельного участка (Рмин и Рмакс), м ² | — — |
| 7. | Вид (виды) разрешенного использования | Для ведения гражданами садоводства и огородничества. Садоводство |
| 7.1. | Дополнительные сведения об использовании земельного участка | — |
| 8. | Кадастровый или иной государственный учетный номер (инвентарный) здания, сооружения, объекта незавершенного строительства, расположенного на земельном участке | — |
| 9. | Сведения о земельных участках (землях общего пользования, территории общего пользования), посредством которых обеспечивается доступ | — |
| 10. | Иные сведения | — |

4. Пояснения к сведениям об уточняемом земельном участке с кадастровым номером 73:24:041709:197 :

| | |
|----|---|
| 1. | — |
|----|---|

1. Сведения о характерных точках границ уточняемого земельного участка с кадастровым номером 73:24:041709:198 :
 Система координат МСК-73, зона 2 Зона № 2

| Обозначение характерных точек границ | Координаты, м | | | | Метод определения координат | Формулы, примененные для расчета средней квадратической погрешности определения координат характерных точек границ (Mt), с подставленными в такие формулы значениями и итоговые (вычисленные) значения Mt, м | Описание закрепления точки |
|--------------------------------------|--|---|--|--------------|-----------------------------|--|----------------------------|
| | содержатся в Едином государственном реестре недвижимости | | определены в результате выполнения комплексных кадастровых работ | | | | |
| | X | Y | X | Y | | | |
| 1 | 2 | 3 | 4 | 5 | 6 | 7 | 8 |
| н681У | — | — | 509 883,45 | 2 257 845,45 | — | Mt | — |
| н682У | — | — | 509 883,05 | 2 257 856,26 | | | |
| н683У | — | — | 509 858,07 | 2 257 855,34 | | | |
| н684У | — | — | 509 858,47 | 2 257 844,53 | | | |
| н681У | — | — | 509 883,45 | 2 257 845,45 | | | |

2. Сведения о частях границ уточняемого земельного участка с кадастровым номером 73:24:041709:198 :

| Обозначение части границ | | Горизонтальное проложение (S), м | Описание прохождения части границ | Сведения о согласовании местоположения границ (согласовано/спорное) |
|--------------------------|-------|----------------------------------|-----------------------------------|---|
| от т. | до т. | | | |
| 1 | 2 | 3 | 4 | 5 |
| н681У | н682У | 10,82 | — | согласовано |
| н682У | н683У | 25,00 | | |
| н683У | н684У | 10,82 | | |
| н684У | н681У | 25,00 | | |

3. Сведения о характеристиках уточняемого земельного участка с кадастровым номером 73:24:041709:198 :

| № п/п | Наименование характеристики земельного участка | Значение характеристики |
|-------|---|---|
| 1 | 2 | 3 |
| 1. | Адрес земельного участка | Российская Федерация, Ульяновская область, Ульяновск г, уч 322, с/т Золотая осень |
| 1.1. | Сведения о местоположении земельного участка (при отсутствии адреса) в структурированном в соответствии с федеральной информационной адресной системой виде | — |
| 1.2. | Дополнительные сведения о местоположении земельного участка | — |

| 1 | 2 | 3 |
|------|--|--|
| 2. | Площадь земельного участка ± величина погрешности определения (вычисления) площади ($P \pm \Delta P$), м ² | 270 ± 6,00 |
| 3. | Формула, примененная для вычисления предельной погрешности определения площади земельного участка, с подставленными значениями и итоговые (вычисленные) значения | $3,5 * 0,10 * \sqrt{(270,00)} = 6$ |
| 4. | Площадь земельного участка согласно сведениям Единого государственного реестра недвижимости (Ркад), м ² | 300,00 |
| 5. | Оценка расхождения P и Ркад ($P - P_{кад}$), м ² | 30 |
| 6. | Предельный минимальный и максимальный размеры земельного участка (Рмин и Рмакс), м ² | — — |
| 7. | Вид (виды) разрешенного использования | Для ведения гражданами садоводства и огородничества. Садоводство |
| 7.1. | Дополнительные сведения об использовании земельного участка | — |
| 8. | Кадастровый или иной государственный учетный номер (инвентарный) здания, сооружения, объекта незавершенного строительства, расположенного на земельном участке | — |
| 9. | Сведения о земельных участках (землях общего пользования, территории общего пользования), посредством которых обеспечивается доступ | — |
| 10. | Иные сведения | — |

4. Пояснения к сведениям об уточняемом земельном участке с кадастровым номером 73:24:041709:198 :

| | |
|----|---|
| 1. | — |
|----|---|

1. Сведения о характерных точках границ уточняемого земельного участка с кадастровым номером 73:24:041709:199 :

Система координат МСК-73, зона 2 Зона № 2

| Обозначение характерных точек границ | Координаты, м | | | | Метод определения координат | Формулы, примененные для расчета средней квадратической погрешности определения координат характерных точек границ (Mt), с подставленными в такие формулы значениями и итоговые (вычисленные) значения Mt, м | Описание закрепления точки |
|--------------------------------------|--|---|--|--------------|-----------------------------|--|----------------------------|
| | содержатся в Едином государственном реестре недвижимости | | определены в результате выполнения комплексных кадастровых работ | | | | |
| | X | Y | X | Y | | | |
| 1 | 2 | 3 | 4 | 5 | 6 | 7 | 8 |
| н685У | — | — | 509 985,48 | 2 257 914,49 | — | Mt | — |

| 1 | 2 | 3 | 4 | 5 | 6 | 7 | 8 |
|-------|---|---|------------|--------------|---|----|---|
| н686У | — | — | 509 982,62 | 2 257 935,15 | — | Mt | — |
| н687У | — | — | 509 969,12 | 2 257 935,30 | | | |
| н688У | — | — | 509 971,43 | 2 257 914,64 | | | |
| н685У | — | — | 509 985,48 | 2 257 914,49 | | | |

2. Сведения о частях границ уточняемого земельного участка с кадастровым номером 73:24:041709:199 :

| Обозначение части границ | | Горизонтальное проложение (S), м | Описание прохождения части границ | Сведения о согласовании местоположения границ (согласовано/спорное) |
|--------------------------|-------|----------------------------------|-----------------------------------|---|
| от т. | до т. | | | |
| 1 | 2 | 3 | 4 | 5 |
| н685У | н686У | 20,86 | — | согласовано |
| н686У | н687У | 13,50 | | |
| н687У | н688У | 20,79 | | |
| н688У | н685У | 14,05 | | |

3. Сведения о характеристиках уточняемого земельного участка с кадастровым номером 73:24:041709:199 :

| № п/п | Наименование характеристики земельного участка | Значение характеристики |
|-------|--|---|
| 1 | 2 | 3 |
| 1. | Адрес земельного участка | Российская Федерация, Ульяновская область, Ульяновск г, уч 337, с/т Золотая осень |
| 1.1. | Сведения о местоположении земельного участка (при отсутствии адреса) в структурированном в соответствии с федеральной информационной адресной системой виде | — |
| 1.2. | Дополнительные сведения о местоположении земельного участка | — |
| 2. | Площадь земельного участка ± величина погрешности определения (вычисления) площади ($P \pm \Delta P$), м ² | 284 ± 6,00 |
| 3. | Формула, примененная для вычисления предельной погрешности определения площади земельного участка, с подставленными значениями и итоговые (вычисленные) значения | $3,5 * 0,10 * \sqrt{(284,00)} = 6$ |
| 4. | Площадь земельного участка согласно сведениям Единого государственного реестра недвижимости (Ркад), м ² | 284,00 |
| 5. | Оценка расхождения Р и Ркад ($P - P_{кад}$), м ² | 0 |
| 6. | Предельный минимальный и максимальный размеры земельного участка (Рмин и Рмакс), м ² | — — |
| 7. | Вид (виды) разрешенного использования | Для ведения гражданами садоводства и огородничества. Садоводство |
| 7.1. | Дополнительные сведения об использовании земельного участка | — |

| 1 | 2 | 3 |
|-----|--|---|
| 8. | Кадастровый или иной государственный учетный номер (инвентарный) здания, сооружения, объекта незавершенного строительства, расположенного на земельном участке | — |
| 9. | Сведения о земельных участках (землях общего пользования, территории общего пользования), посредством которых обеспечивается доступ | — |
| 10. | Иные сведения | — |

4. Пояснения к сведениям об уточняемом земельном участке с кадастровым номером 73:24:041709:199 :

| | |
|----|---|
| 1. | — |
|----|---|

1. Сведения о характерных точках границ уточняемого земельного участка с кадастровым номером 73:24:041709:200 :
 Система координат МСК-73, зона 2 Зона № 2

| Обозначение характерных точек границ | Координаты, м | | | | Метод определения координат | Формулы, примененные для расчета средней квадратической погрешности определения координат характерных точек границ (Mt), с подставленными в такие формулы значениями и итоговые (вычисленные) значения Mt, м | Описание закрепления точки |
|--------------------------------------|--|---|--|--------------|-----------------------------|--|----------------------------|
| | содержатся в Едином государственном реестре недвижимости | | определены в результате выполнения комплексных кадастровых работ | | | | |
| | X | Y | X | Y | | | |
| 1 | 2 | 3 | 4 | 5 | 6 | 7 | 8 |
| н689У | — | — | 509 925,22 | 2 257 755,87 | Аналитический метод | Mt | — |
| н690У | — | — | 509 922,56 | 2 257 762,86 | | | |
| н691У | — | — | 509 910,38 | 2 257 766,61 | — | | |
| н692У | — | — | 509 895,80 | 2 257 771,02 | Аналитический метод | | |
| н693У | — | — | 509 886,62 | 2 257 772,55 | | | |
| н694У | — | — | 509 883,71 | 2 257 749,58 | | | |
| н695У | — | — | 509 883,35 | 2 257 747,03 | | | |
| н689У | — | — | 509 925,22 | 2 257 755,87 | | | |

2. Сведения о частях границ уточняемого земельного участка с кадастровым номером 73:24:041709:200 :

| Обозначение части границ | | Горизонтальное проложение (S), м | Описание прохождения части границ | Сведения о согласовании местоположения границ (согласовано/спорное) |
|--------------------------|-------|----------------------------------|-----------------------------------|---|
| от т. | до т. | | | |
| 1 | 2 | 3 | 4 | 5 |
| н689У | н690У | 7,48 | — | согласовано |

| 1 | 2 | 3 | 4 | 5 |
|-------|-------|-------|---|-------------|
| н690У | н691У | 12,74 | — | согласовано |
| н691У | н692У | 15,23 | | |
| н692У | н693У | 9,31 | | |
| н693У | н694У | 23,15 | | |
| н694У | н695У | 2,58 | | |
| н695У | н689У | 42,79 | | |

3. Сведения о характеристиках уточняемого земельного участка с кадастровым номером 73:24:041709:200 :

| № п/п | Наименование характеристики земельного участка | Значение характеристики |
|-------|--|---|
| 1 | 2 | 3 |
| 1. | Адрес земельного участка | Российская Федерация, Ульяновская область, Ульяновск г, уч 361, с/т Золотая осень |
| 1.1. | Сведения о местоположении земельного участка (при отсутствии адреса) в структурированном в соответствии с федеральной информационной адресной системой виде | — |
| 1.2. | Дополнительные сведения о местоположении земельного участка | — |
| 2. | Площадь земельного участка ± величина погрешности определения (вычисления) площади ($P \pm \Delta P$), м ² | 650 ± 9,00 |
| 3. | Формула, примененная для вычисления предельной погрешности определения площади земельного участка, с подставленными значениями и итоговые (вычисленные) значения | $3,5*0,10*\sqrt{(650,00)} = 9$ |
| 4. | Площадь земельного участка согласно сведениям Единого государственного реестра недвижимости ($R_{\text{кад}}$), м ² | 600,00 |
| 5. | Оценка расхождения P и $R_{\text{кад}}$ ($P - R_{\text{кад}}$), м ² | 50 |
| 6. | Предельный минимальный и максимальный размеры земельного участка ($R_{\text{мин}}$ и $R_{\text{макс}}$), м ² | — — |
| 7. | Вид (виды) разрешенного использования | Для ведения гражданами садоводства и огородничества. Садоводство |
| 7.1. | Дополнительные сведения об использовании земельного участка | — |
| 8. | Кадастровый или иной государственный учетный номер (инвентарный) здания, сооружения, объекта незавершенного строительства, расположенного на земельном участке | — |
| 9. | Сведения о земельных участках (землях общего пользования, территории общего пользования), посредством которых обеспечивается доступ | — |
| 10. | Иные сведения | — |

4. Пояснения к сведениям об уточняемом земельном участке с кадастровым номером 73:24:041709:200 :

1. —

1. Сведения о характерных точках границ уточняемого земельного участка с кадастровым номером 73:24:041709:201 :

Система координат МСК-73, зона 2 Зона № 2

| Обозначение характерных точек границ | Координаты, м | | | | Метод определения координат | Формулы, примененные для расчета средней квадратической погрешности определения координат характерных точек границ (Mt), с подставленными в такие формулы значениями и итоговые (вычисленные) значения Mt, м | Описание закрепления точки |
|--------------------------------------|--|---|--|--------------|-----------------------------|--|----------------------------|
| | содержатся в Едином государственном реестре недвижимости | | определены в результате выполнения комплексных кадастровых работ | | | | |
| | X | Y | X | Y | | | |
| 1 | 2 | 3 | 4 | 5 | 6 | 7 | 8 |
| н696У | — | — | 510 105,01 | 2 257 953,88 | — | Mt | — |
| н697У | — | — | 510 114,57 | 2 257 976,98 | | | |
| н698У | — | — | 510 087,14 | 2 257 989,67 | | | |
| н699У | — | — | 510 089,13 | 2 257 960,75 | | | |
| н696У | — | — | 510 105,01 | 2 257 953,88 | | | |

2. Сведения о частях границ уточняемого земельного участка с кадастровым номером 73:24:041709:201 :

| Обозначение части границ | | Горизонтальное проложение (S), м | Описание прохождения части границ | Сведения о согласовании местоположения границ (согласовано/спорное) |
|--------------------------|-------|----------------------------------|-----------------------------------|---|
| от т. | до т. | | | |
| 1 | 2 | 3 | 4 | 5 |
| н696У | н697У | 25,00 | — | согласовано |
| н697У | н698У | 30,22 | | |
| н698У | н699У | 28,99 | | |
| н699У | н696У | 17,30 | | |

3. Сведения о характеристиках уточняемого земельного участка с кадастровым номером 73:24:041709:201 :

| № п/п | Наименование характеристики земельного участка | Значение характеристики |
|-------|--|-------------------------|
| 1 | 2 | 3 |
| 1 | | |

| 1 | 2 | 3 |
|---|--|---|
| 1. | Адрес земельного участка | Российская Федерация, Ульяновская область, Ульяновск г, уч 214, с/т Золотая осень |
| 1.1. | Сведения о местоположении земельного участка (при отсутствии адреса) в структурированном в соответствии с федеральной информационной адресной системой виде | — |
| 1.2. | Дополнительные сведения о местоположении земельного участка | — |
| 2. | Площадь земельного участка ± величина погрешности определения (вычисления) площади ($P \pm \Delta P$), м ² | $600 \pm 9,00$ |
| 3. | Формула, примененная для вычисления предельной погрешности определения площади земельного участка, с подставленными значениями и итоговые (вычисленные) значения | $3,5 * 0,10 * \sqrt{(600,00)} = 9$ |
| 4. | Площадь земельного участка согласно сведениям Единого государственного реестра недвижимости (Ркад), м ² | 600,00 |
| 5. | Оценка расхождения Р и Ркад ($P - P_{кад}$), м ² | 0 |
| 6. | Предельный минимальный и максимальный размеры земельного участка (Рмин и Рмакс), м ² | — — |
| 7. | Вид (виды) разрешенного использования | Для ведения гражданами садоводства и огородничества. Садоводство |
| 7.1. | Дополнительные сведения об использовании земельного участка | — |
| 8. | Кадастровый или иной государственный учетный номер (инвентарный) здания, сооружения, объекта незавершенного строительства, расположенного на земельном участке | 73:24:041709:336 |
| 9. | Сведения о земельных участках (землях общего пользования, территории общего пользования), посредством которых обеспечивается доступ | — |
| 10. | Иные сведения | — |
| 4. Пояснения к сведениям об уточняемом земельном участке с кадастровым номером | | 73:24:041709:201 : |
| 1. | — | — |

1. Сведения о характерных точках границ уточняемого земельного участка с кадастровым номером 73:24:041709:202 :
 Система координат МСК-73, зона 2 Зона № 2

| Обозначение характерных точек границ | Координаты, м | | | | Метод определения координат | Формулы, примененные для расчета средней квадратической погрешности определения координат характерных точек границ (Mt), с подставленными в такие формулы значениями и итоговые (вычисленные) значения Mt, м | Описание закрепления точки |
|--------------------------------------|--|---|--|--------------|-----------------------------|--|----------------------------|
| | содержатся в Едином государственном реестре недвижимости | | определены в результате выполнения комплексных кадастровых работ | | | | |
| | X | Y | X | Y | | | |
| 1 | 2 | 3 | 4 | 5 | 6 | 7 | 8 |
| н700У | — | — | 510 048,38 | 2 257 882,95 | — | Mt | — |
| н701У | — | — | 510 035,99 | 2 257 888,32 | | | |
| н702У | — | — | 510 034,43 | 2 257 884,72 | | | |
| н703У | — | — | 510 032,70 | 2 257 880,70 | | | |
| н704У | — | — | 510 045,09 | 2 257 875,34 | | | |
| н700У | — | — | 510 048,38 | 2 257 882,95 | | | |

2. Сведения о частях границ уточняемого земельного участка с кадастровым номером 73:24:041709:202 :

| Обозначение части границ | | Горизонтальное проложение (S), м | Описание прохождения части границ | Сведения о согласовании местоположения границ (согласовано/спорное) |
|--------------------------|-------|----------------------------------|-----------------------------------|---|
| от т. | до т. | | | |
| 1 | 2 | 3 | 4 | 5 |
| н700У | н701У | 13,50 | — | согласовано |
| н701У | н702У | 3,92 | | |
| н702У | н703У | 4,38 | | |
| н703У | н704У | 13,50 | | |
| н704У | н700У | 8,29 | | |

3. Сведения о характеристиках уточняемого земельного участка с кадастровым номером 73:24:041709:202 :

| № п/п | Наименование характеристики земельного участка | Значение характеристики |
|-------|--|-------------------------|
| 1 | 2 | 3 |
| 1 | 2 | 3 |

| 1 | 2 | 3 |
|---|--|---|
| 1. | Адрес земельного участка | Российская Федерация, Ульяновская область, Ульяновск г, уч 347, с/т Золотая осень |
| 1.1. | Сведения о местоположении земельного участка (при отсутствии адреса) в структурированном в соответствии с федеральной информационной адресной системой виде | — |
| 1.2. | Дополнительные сведения о местоположении земельного участка | — |
| 2. | Площадь земельного участка ± величина погрешности определения (вычисления) площади ($P \pm \Delta P$), м ² | 112 ± 4,00 |
| 3. | Формула, примененная для вычисления предельной погрешности определения площади земельного участка, с подставленными значениями и итоговые (вычисленные) значения | $3,5 * 0,10 * \sqrt{(112,00)} = 4$ |
| 4. | Площадь земельного участка согласно сведениям Единого государственного реестра недвижимости (Ркад), м ² | 350,00 |
| 5. | Оценка расхождения Р и Ркад ($P - P_{кад}$), м ² | 238 |
| 6. | Предельный минимальный и максимальный размеры земельного участка (Рмин и Рмакс), м ² | — — |
| 7. | Вид (виды) разрешенного использования | Для ведения гражданами садоводства и огородничества. Садоводство |
| 7.1. | Дополнительные сведения об использовании земельного участка | — |
| 8. | Кадастровый или иной государственный учетный номер (инвентарный) здания, сооружения, объекта незавершенного строительства, расположенного на земельном участке | — |
| 9. | Сведения о земельных участках (землях общего пользования, территории общего пользования), посредством которых обеспечивается доступ | — |
| 10. | Иные сведения | — |
| 4. Пояснения к сведениям об уточняемом земельном участке с кадастровым номером | | 73:24:041709:202 : |
| 1. | — | — |

1. Сведения о характерных точках границ уточняемого земельного участка с кадастровым номером 73:24:041709:204 :
 Система координат МСК-73, зона 2 Зона № 2

| Обозначение характерных точек границ | Координаты, м | | | | Метод определения координат | Формулы, примененные для расчета средней квадратической погрешности определения координат характерных точек границ (Mt), с подставленными в такие формулы значениями и итоговые (вычисленные) значения Mt, м | Описание закрепления точки |
|--------------------------------------|--|---|--|--------------|-----------------------------|--|----------------------------|
| | содержатся в Едином государственном реестре недвижимости | | определены в результате выполнения комплексных кадастровых работ | | | | |
| | X | Y | X | Y | | | |
| 1 | 2 | 3 | 4 | 5 | 6 | 7 | 8 |
| н705У | — | — | 509 998,90 | 2 257 927,25 | — | Mt | — |
| н706У | — | — | 510 003,03 | 2 257 925,46 | | | |
| н707У | — | — | 510 015,42 | 2 257 920,10 | | | |
| н708У | — | — | 510 026,54 | 2 257 945,80 | | | |
| н665У | — | — | 510 025,17 | 2 257 946,39 | | | |
| н670У | — | — | 510 010,02 | 2 257 952,94 | | | |
| н705У | — | — | 509 998,90 | 2 257 927,25 | | | |

2. Сведения о частях границ уточняемого земельного участка с кадастровым номером 73:24:041709:204 :

| Обозначение части границ | | Горизонтальное проложение (S), м | Описание прохождения части границ | Сведения о согласовании местоположения границ (согласовано/спорное) |
|--------------------------|-------|----------------------------------|-----------------------------------|---|
| от т. | до т. | | | |
| 1 | 2 | 3 | 4 | 5 |
| н705У | н706У | 4,50 | — | согласовано |
| н706У | н707У | 13,50 | | |
| н707У | н708У | 28,00 | | |
| н708У | н665У | 1,49 | | |
| н665У | н670У | 16,51 | | |
| н670У | н705У | 27,99 | | |

3. Сведения о характеристиках уточняемого земельного участка с кадастровым номером 73:24:041709:204 :

| № п/п | Наименование характеристики земельного участка | Значение характеристики |
|-------|--|-------------------------|
| 1 | 2 | 3 |
| 1 | 2 | 3 |

| 1 | 2 | 3 |
|---|--|---|
| 1. | Адрес земельного участка | Российская Федерация, Ульяновская область, Ульяновск г, уч 348, с/т Золотая осень |
| 1.1. | Сведения о местоположении земельного участка (при отсутствии адреса) в структурированном в соответствии с федеральной информационной адресной системой виде | — |
| 1.2. | Дополнительные сведения о местоположении земельного участка | — |
| 2. | Площадь земельного участка ± величина погрешности определения (вычисления) площади ($P \pm \Delta P$), м ² | 504 ± 8,00 |
| 3. | Формула, примененная для вычисления предельной погрешности определения площади земельного участка, с подставленными значениями и итоговые (вычисленные) значения | $3,5 * 0,10 * \sqrt{(504,00)} = 8$ |
| 4. | Площадь земельного участка согласно сведениям Единого государственного реестра недвижимости (Ркад), м ² | 540,00 |
| 5. | Оценка расхождения Р и Ркад ($P - P_{кад}$), м ² | 36 |
| 6. | Предельный минимальный и максимальный размеры земельного участка ($P_{мин}$ и $P_{макс}$), м ² | — — |
| 7. | Вид (виды) разрешенного использования | Для ведения гражданами садоводства и огородничества. Садоводство |
| 7.1. | Дополнительные сведения об использовании земельного участка | — |
| 8. | Кадастровый или иной государственный учетный номер (инвентарный) здания, сооружения, объекта незавершенного строительства, расположенного на земельном участке | — |
| 9. | Сведения о земельных участках (землях общего пользования, территории общего пользования), посредством которых обеспечивается доступ | — |
| 10. | Иные сведения | — |
| 4. Пояснения к сведениям об уточняемом земельном участке с кадастровым номером | | 73:24:041709:204 : |
| 1. | — | — |

1. Сведения о характерных точках границ уточняемого земельного участка с кадастровым номером 73:24:041709:205 :
 Система координат МСК-73, зона 2 Зона № 2

| Обозначение характерных точек границ | Координаты, м | | | | Метод определения координат | Формулы, примененные для расчета средней квадратической погрешности определения координат характерных точек границ (Mt), с подставленными в такие формулы значениями и итоговые (вычисленные) значения Mt, м | Описание закрепления точки |
|--------------------------------------|--|---|--|--------------|-----------------------------|--|----------------------------|
| | содержатся в Едином государственном реестре недвижимости | | определены в результате выполнения комплексных кадастровых работ | | | | |
| | X | Y | X | Y | | | |
| 1 | 2 | 3 | 4 | 5 | 6 | 7 | 8 |
| н709У | — | — | 509 909,17 | 2 257 808,50 | — | Mt | — |
| н710У | — | — | 509 907,70 | 2 257 803,09 | Аналитический метод | | |
| н711У | — | — | 509 904,66 | 2 257 794,90 | — | | |
| н712У | — | — | 509 919,10 | 2 257 790,46 | | | |
| н713У | — | — | 509 924,10 | 2 257 804,26 | | | |
| н709У | — | — | 509 909,17 | 2 257 808,50 | | | |

2. Сведения о частях границ уточняемого земельного участка с кадастровым номером 73:24:041709:205 :

| Обозначение части границ | | Горизонтальное проложение (S), м | Описание прохождения части границ | Сведения о согласовании местоположения границ (согласовано/спорное) |
|--------------------------|-------|----------------------------------|-----------------------------------|---|
| от т. | до т. | | | |
| 1 | 2 | 3 | 4 | 5 |
| н709У | н710У | 5,61 | — | согласовано |
| н710У | н711У | 8,74 | | |
| н711У | н712У | 15,11 | | |
| н712У | н713У | 14,68 | | |
| н713У | н709У | 15,52 | | |

3. Сведения о характеристиках уточняемого земельного участка с кадастровым номером 73:24:041709:205 :

| № п/п | Наименование характеристики земельного участка | Значение характеристики |
|-------|--|-------------------------|
| 1 | 2 | 3 |
| 1 | 2 | 3 |

| 1 | 2 | 3 |
|---|--|--|
| 1. | Адрес земельного участка | Российская Федерация, Ульяновская область, Ульяновск г, уч 316А, с/т Золотая осень |
| 1.1. | Сведения о местоположении земельного участка (при отсутствии адреса) в структурированном в соответствии с федеральной информационной адресной системой виде | — |
| 1.2. | Дополнительные сведения о местоположении земельного участка | — |
| 2. | Площадь земельного участка ± величина погрешности определения (вычисления) площади ($P \pm \Delta P$), м ² | 220 ± 5,00 |
| 3. | Формула, примененная для вычисления предельной погрешности определения площади земельного участка, с подставленными значениями и итоговые (вычисленные) значения | $3,5 * 0,10 * \sqrt{(220,00)} = 5$ |
| 4. | Площадь земельного участка согласно сведениям Единого государственного реестра недвижимости (Ркад), м ² | 200,00 |
| 5. | Оценка расхождения Р и Ркад ($P - P_{кад}$), м ² | 20 |
| 6. | Предельный минимальный и максимальный размеры земельного участка (Рмин и Рмакс), м ² | — — |
| 7. | Вид (виды) разрешенного использования | Для ведения гражданами садоводства и огородничества. Садоводство |
| 7.1. | Дополнительные сведения об использовании земельного участка | — |
| 8. | Кадастровый или иной государственный учетный номер (инвентарный) здания, сооружения, объекта незавершенного строительства, расположенного на земельном участке | 73:24:041709:383 |
| 9. | Сведения о земельных участках (землях общего пользования, территории общего пользования), посредством которых обеспечивается доступ | — |
| 10. | Иные сведения | — |
| 4. Пояснения к сведениям об уточняемом земельном участке с кадастровым номером | | 73:24:041709:205 : |
| 1. | — | — |

1. Сведения о характерных точках границ уточняемого земельного участка с кадастровым номером 73:24:041709:206 :
 Система координат МСК-73, зона 2 Зона № 2

| Обозначение характерных точек границ | Координаты, м | | | | Метод определения координат | Формулы, примененные для расчета средней квадратической погрешности определения координат характерных точек границ (Mt), с подставленными в такие формулы значениями и итоговые (вычисленные) значения Mt, м | Описание закрепления точки |
|--------------------------------------|--|---|--|--------------|-----------------------------|--|----------------------------|
| | содержатся в Едином государственном реестре недвижимости | | определены в результате выполнения комплексных кадастровых работ | | | | |
| | X | Y | X | Y | | | |
| 1 | 2 | 3 | 4 | 5 | 6 | 7 | 8 |
| н665У | — | — | 510 025,17 | 2 257 946,39 | — | Mt | — |
| н708У | — | — | 510 026,54 | 2 257 945,80 | | | |
| н714У | — | — | 510 041,69 | 2 257 939,24 | | | |
| н715У | — | — | 510 043,52 | 2 257 938,45 | | | |
| н716У | — | — | 510 057,02 | 2 257 969,65 | | | |
| н666У | — | — | 510 038,67 | 2 257 977,60 | | | |
| н665У | — | — | 510 025,17 | 2 257 946,39 | | | |

2. Сведения о частях границ уточняемого земельного участка с кадастровым номером 73:24:041709:206 :

| Обозначение части границ | | Горизонтальное проложение (S), м | Описание прохождения части границ | Сведения о согласовании местоположения границ (согласовано/спорное) |
|--------------------------|-------|----------------------------------|-----------------------------------|---|
| от т. | до т. | | | |
| 1 | 2 | 3 | 4 | 5 |
| н665У | н708У | 1,49 | — | согласовано |
| н708У | н714У | 16,51 | | |
| н714У | н715У | 1,99 | | |
| н715У | н716У | 34,00 | | |
| н716У | н666У | 20,00 | | |
| н666У | н665У | 34,00 | | |

3. Сведения о характеристиках уточняемого земельного участка с кадастровым номером 73:24:041709:206 :

| № п/п | Наименование характеристики земельного участка | Значение характеристики |
|-------|--|-------------------------|
| 1 | 2 | 3 |
| 1 | 2 | 3 |

| 1 | 2 | 3 |
|---|--|---|
| 1. | Адрес земельного участка | Российская Федерация, Ульяновская область, Ульяновск г, уч 356, с/т Золотая осень |
| 1.1. | Сведения о местоположении земельного участка (при отсутствии адреса) в структурированном в соответствии с федеральной информационной адресной системой виде | — |
| 1.2. | Дополнительные сведения о местоположении земельного участка | — |
| 2. | Площадь земельного участка ± величина погрешности определения (вычисления) площади ($P \pm \Delta P$), м ² | 680 ± 9,00 |
| 3. | Формула, примененная для вычисления предельной погрешности определения площади земельного участка, с подставленными значениями и итоговые (вычисленные) значения | $3,5 * 0,10 * \sqrt{(680,00)} = 9$ |
| 4. | Площадь земельного участка согласно сведениям Единого государственного реестра недвижимости (Ркад), м ² | 680,00 |
| 5. | Оценка расхождения P и Ркад ($P - P_{кад}$), м ² | 0 |
| 6. | Предельный минимальный и максимальный размеры земельного участка (Рмин и Рмакс), м ² | — — |
| 7. | Вид (виды) разрешенного использования | Для ведения гражданами садоводства и огородничества. Садоводство |
| 7.1. | Дополнительные сведения об использовании земельного участка | — |
| 8. | Кадастровый или иной государственный учетный номер (инвентарный) здания, сооружения, объекта незавершенного строительства, расположенного на земельном участке | — |
| 9. | Сведения о земельных участках (землях общего пользования, территории общего пользования), посредством которых обеспечивается доступ | — |
| 10. | Иные сведения | — |
| 4. Пояснения к сведениям об уточняемом земельном участке с кадастровым номером | | 73:24:041709:206 : |
| 1. | — | — |

1. Сведения о характерных точках границ уточняемого земельного участка с кадастровым номером 73:24:041709:207 :
 Система координат МСК-73, зона 2 Зона № 2

| Обозначение характерных точек границ | Координаты, м | | | | Метод определения координат | Формулы, примененные для расчета средней квадратической погрешности определения координат характерных точек границ (Mt), с подставленными в такие формулы значениями и итоговые (вычисленные) значения Mt, м | Описание закрепления точки |
|--------------------------------------|--|---|--|--------------|-----------------------------|--|----------------------------|
| | содержатся в Едином государственном реестре недвижимости | | определены в результате выполнения комплексных кадастровых работ | | | | |
| | X | Y | X | Y | | | |
| 1 | 2 | 3 | 4 | 5 | 6 | 7 | 8 |
| н717У | — | — | 509 864,70 | 2 257 799,94 | — | Mt | — |
| н718У | — | — | 509 868,18 | 2 257 818,22 | | | |
| н658У | — | — | 509 869,17 | 2 257 823,39 | | | |
| н664У | — | — | 509 856,48 | 2 257 824,42 | | | |
| н719У | — | — | 509 852,03 | 2 257 801,42 | | | |
| н717У | — | — | 509 864,70 | 2 257 799,94 | | | |

2. Сведения о частях границ уточняемого земельного участка с кадастровым номером 73:24:041709:207 :

| Обозначение части границ | | Горизонтальное проложение (S), м | Описание прохождения части границ | Сведения о согласовании местоположения границ (согласовано/спорное) |
|--------------------------|-------|----------------------------------|-----------------------------------|---|
| от т. | до т. | | | |
| 1 | 2 | 3 | 4 | 5 |
| н717У | н718У | 18,61 | — | согласовано |
| н718У | н658У | 5,26 | | |
| н658У | н664У | 12,73 | | |
| н664У | н719У | 23,43 | | |
| н719У | н717У | 12,76 | | |

3. Сведения о характеристиках уточняемого земельного участка с кадастровым номером 73:24:041709:207 :

| № п/п | Наименование характеристики земельного участка | Значение характеристики |
|-------|--|-------------------------|
| 1 | 2 | 3 |
| 1 | 2 | 3 |

| 1 | 2 | 3 |
|---|--|---|
| 1. | Адрес земельного участка | Российская Федерация, Ульяновская область, Ульяновск г, уч 312, с/т Золотая осень |
| 1.1. | Сведения о местоположении земельного участка (при отсутствии адреса) в структурированном в соответствии с федеральной информационной адресной системой виде | — |
| 1.2. | Дополнительные сведения о местоположении земельного участка | — |
| 2. | Площадь земельного участка ± величина погрешности определения (вычисления) площади ($P \pm \Delta P$), м ² | 300 ± 6,00 |
| 3. | Формула, примененная для вычисления предельной погрешности определения площади земельного участка, с подставленными значениями и итоговые (вычисленные) значения | $3,5 * 0,10 * \sqrt{(300,00)} = 6$ |
| 4. | Площадь земельного участка согласно сведениям Единого государственного реестра недвижимости (Ркад), м ² | 300,00 |
| 5. | Оценка расхождения Р и Ркад ($P - P_{кад}$), м ² | 0 |
| 6. | Предельный минимальный и максимальный размеры земельного участка (Рмин и Рмакс), м ² | — — |
| 7. | Вид (виды) разрешенного использования | Для ведения гражданами садоводства и огородничества. Садоводство |
| 7.1. | Дополнительные сведения об использовании земельного участка | — |
| 8. | Кадастровый или иной государственный учетный номер (инвентарный) здания, сооружения, объекта незавершенного строительства, расположенного на земельном участке | — |
| 9. | Сведения о земельных участках (землях общего пользования, территории общего пользования), посредством которых обеспечивается доступ | — |
| 10. | Иные сведения | — |
| 4. Пояснения к сведениям об уточняемом земельном участке с кадастровым номером | | 73:24:041709:207 : |
| 1. | — | — |

1. Сведения о характерных точках границ уточняемого земельного участка с кадастровым номером 73:24:041709:208 :
 Система координат МСК-73, зона 2 Зона № 2

| Обозначение характерных точек границ | Координаты, м | | | | Метод определения координат | Формулы, примененные для расчета средней квадратической погрешности определения координат характерных точек границ (Mt), с подставленными в такие формулы значениями и итоговые (вычисленные) значения Mt, м | Описание закрепления точки |
|--------------------------------------|--|---|--|--------------|-----------------------------|--|----------------------------|
| | содержатся в Едином государственном реестре недвижимости | | определены в результате выполнения комплексных кадастровых работ | | | | |
| | X | Y | X | Y | | | |
| 1 | 2 | 3 | 4 | 5 | 6 | 7 | 8 |
| н837У | — | — | 509 967,20 | 2 257 849,38 | — | Mt | — |
| н838У | — | — | 509 997,94 | 2 257 847,40 | | | |
| н839У | — | — | 509 984,71 | 2 257 877,55 | | | |
| н746У | — | — | 509 979,71 | 2 257 877,52 | | | |
| н779У | — | — | 509 979,85 | 2 257 868,40 | | | |
| н774У | — | — | 509 964,13 | 2 257 866,69 | | | |
| н773У | — | — | 509 965,87 | 2 257 856,84 | | | |
| н837У | — | — | 509 967,20 | 2 257 849,38 | | | |

2. Сведения о частях границ уточняемого земельного участка с кадастровым номером 73:24:041709:208 :

| Обозначение части границ | | Горизонтальное проложение (S), м | Описание прохождения части границ | Сведения о согласовании местоположения границ (согласовано/спорное) |
|--------------------------|-------|----------------------------------|-----------------------------------|---|
| от т. | до т. | | | |
| 1 | 2 | 3 | 4 | 5 |
| н837У | н838У | 30,80 | — | согласовано |
| н838У | н839У | 32,92 | | |
| н839У | н746У | 5,00 | | |
| н746У | н779У | 9,12 | | |
| н779У | н774У | 15,81 | | |
| н774У | н773У | 10,00 | | |
| н773У | н837У | 7,58 | | |

3. Сведения о характеристиках уточняемого земельного участка с кадастровым номером 73:24:041709:208 :

| № п/п | Наименование характеристики земельного участка | Значение характеристики |
|-------|--|-------------------------|
| 1 | 2 | 3 |
| 1 | 2 | 3 |

| 1 | 2 | 3 |
|---|--|---|
| 1. | Адрес земельного участка | Российская Федерация, Ульяновская область, Ульяновск г, уч 331, с/т Золотая осень |
| 1.1. | Сведения о местоположении земельного участка (при отсутствии адреса) в структурированном в соответствии с федеральной информационной адресной системой виде | — |
| 1.2. | Дополнительные сведения о местоположении земельного участка | — |
| 2. | Площадь земельного участка ± величина погрешности определения (вычисления) площади ($P \pm \Delta P$), м ² | $600 \pm 9,00$ |
| 3. | Формула, примененная для вычисления предельной погрешности определения площади земельного участка, с подставленными значениями и итоговые (вычисленные) значения | $3,5 * 0,10 * \sqrt{(600,00)} = 9$ |
| 4. | Площадь земельного участка согласно сведениям Единого государственного реестра недвижимости (Ркад), м ² | 600,00 |
| 5. | Оценка расхождения Р и Ркад ($P - P_{кад}$), м ² | 0 |
| 6. | Предельный минимальный и максимальный размеры земельного участка (Рмин и Рмакс), м ² | — — |
| 7. | Вид (виды) разрешенного использования | Для ведения гражданами садоводства и огородничества. Садоводство |
| 7.1. | Дополнительные сведения об использовании земельного участка | — |
| 8. | Кадастровый или иной государственный учетный номер (инвентарный) здания, сооружения, объекта незавершенного строительства, расположенного на земельном участке | — |
| 9. | Сведения о земельных участках (землях общего пользования, территории общего пользования), посредством которых обеспечивается доступ | — |
| 10. | Иные сведения | — |
| 4. Пояснения к сведениям об уточняемом земельном участке с кадастровым номером | | 73:24:041709:208 : |
| 1. | — | — |

1. Сведения о характерных точках границ уточняемого земельного участка с кадастровым номером 73:24:041709:209 :
 Система координат МСК-73, зона 2 Зона № 2

| Обозначение характерных точек границ | Координаты, м | | | | Метод определения координат | Формулы, примененные для расчета средней квадратической погрешности определения координат характерных точек границ (Mt), с подставленными в такие формулы значениями и итоговые (вычисленные) значения Mt, м | Описание закрепления точки |
|--------------------------------------|--|---|--|--------------|-----------------------------|--|----------------------------|
| | содержатся в Едином государственном реестре недвижимости | | определены в результате выполнения комплексных кадастровых работ | | | | |
| | X | Y | X | Y | | | |
| 1 | 2 | 3 | 4 | 5 | 6 | 7 | 8 |
| н720У | — | — | 509 797,11 | 2 257 769,65 | — | Mt | — |
| н721У | — | — | 509 795,07 | 2 257 809,60 | | | |
| н722У | — | — | 509 794,88 | 2 257 813,39 | | | |
| н723У | — | — | 509 785,60 | 2 257 810,38 | | | |
| н724У | — | — | 509 784,63 | 2 257 810,07 | | | |
| н725У | — | — | 509 786,67 | 2 257 765,33 | | | |
| н720У | — | — | 509 797,11 | 2 257 769,65 | | | |

2. Сведения о частях границ уточняемого земельного участка с кадастровым номером 73:24:041709:209 :

| Обозначение части границ | | Горизонтальное проложение (S), м | Описание прохождения части границ | Сведения о согласовании местоположения границ (согласовано/спорное) |
|--------------------------|-------|----------------------------------|-----------------------------------|---|
| от т. | до т. | | | |
| 1 | 2 | 3 | 4 | 5 |
| н720У | н721У | 40,00 | — | согласовано |
| н721У | н722У | 3,79 | | |
| н722У | н723У | 9,76 | | |
| н723У | н724У | 1,02 | | |
| н724У | н725У | 44,79 | | |
| н725У | н720У | 11,30 | | |

3. Сведения о характеристиках уточняемого земельного участка с кадастровым номером 73:24:041709:209 :

| № п/п | Наименование характеристики земельного участка | Значение характеристики |
|-------|--|-------------------------|
| 1 | 2 | 3 |
| 1 | 2 | 3 |

| 1 | 2 | 3 |
|---|--|---|
| 1. | Адрес земельного участка | Российская Федерация, Ульяновская область, Ульяновск г, уч 303, с/т Золотая осень |
| 1.1. | Сведения о местоположении земельного участка (при отсутствии адреса) в структурированном в соответствии с федеральной информационной адресной системой виде | — |
| 1.2. | Дополнительные сведения о местоположении земельного участка | — |
| 2. | Площадь земельного участка ± величина погрешности определения (вычисления) площади ($P \pm \Delta P$), м ² | 466 ± 8,00 |
| 3. | Формула, примененная для вычисления предельной погрешности определения площади земельного участка, с подставленными значениями и итоговые (вычисленные) значения | $3,5 * 0,10 * \sqrt{(466,00)} = 8$ |
| 4. | Площадь земельного участка согласно сведениям Единого государственного реестра недвижимости (Ркад), м ² | 466,00 |
| 5. | Оценка расхождения Р и Ркад ($P - P_{кад}$), м ² | 0 |
| 6. | Предельный минимальный и максимальный размеры земельного участка (Рмин и Рмакс), м ² | — — |
| 7. | Вид (виды) разрешенного использования | Для ведения гражданами садоводства и огородничества. Садоводство |
| 7.1. | Дополнительные сведения об использовании земельного участка | — |
| 8. | Кадастровый или иной государственный учетный номер (инвентарный) здания, сооружения, объекта незавершенного строительства, расположенного на земельном участке | — |
| 9. | Сведения о земельных участках (землях общего пользования, территории общего пользования), посредством которых обеспечивается доступ | — |
| 10. | Иные сведения | — |
| 4. Пояснения к сведениям об уточняемом земельном участке с кадастровым номером | | 73:24:041709:209 : |
| 1. | — | — |

1. Сведения о характерных точках границ уточняемого земельного участка с кадастровым номером 73:24:041709:210 :
 Система координат МСК-73, зона 2 Зона № 2

| Обозначение характерных точек границ | Координаты, м | | | | Метод определения координат | Формулы, примененные для расчета средней квадратической погрешности определения координат характерных точек границ (Mt), с подставленными в такие формулы значениями и итоговые (вычисленные) значения Mt, м | Описание закрепления точки |
|--------------------------------------|--|---|--|--------------|-----------------------------|--|----------------------------|
| | содержатся в Едином государственном реестре недвижимости | | определены в результате выполнения комплексных кадастровых работ | | | | |
| | X | Y | X | Y | | | |
| 1 | 2 | 3 | 4 | 5 | 6 | 7 | 8 |
| н726У | — | — | 509 838,64 | 2 257 807,73 | — | Mt | — |
| н662У | — | — | 509 842,19 | 2 257 825,56 | | | |
| н661У | — | — | 509 833,76 | 2 257 826,24 | | | |
| н727У | — | — | 509 828,30 | 2 257 826,68 | | | |
| н728У | — | — | 509 824,79 | 2 257 809,10 | | | |
| н726У | — | — | 509 838,64 | 2 257 807,73 | | | |

2. Сведения о частях границ уточняемого земельного участка с кадастровым номером 73:24:041709:210 :

| Обозначение части границ | | Горизонтальное проложение (S), м | Описание прохождения части границ | Сведения о согласовании местоположения границ (согласовано/спорное) |
|--------------------------|-------|----------------------------------|-----------------------------------|---|
| от т. | до т. | | | |
| 1 | 2 | 3 | 4 | 5 |
| н726У | н662У | 18,18 | — | согласовано |
| н662У | н661У | 8,46 | | |
| н661У | н727У | 5,48 | | |
| н727У | н728У | 17,93 | | |
| н728У | н726У | 13,92 | | |

3. Сведения о характеристиках уточняемого земельного участка с кадастровым номером 73:24:041709:210 :

| № п/п | Наименование характеристики земельного участка | Значение характеристики |
|-------|--|-------------------------|
| 1 | 2 | 3 |
| 1 | 2 | 3 |

| 1 | 2 | 3 |
|---|--|---|
| 1. | Адрес земельного участка | Российская Федерация, Ульяновская область, Ульяновск г, уч 309, с/т Золотая осень |
| 1.1. | Сведения о местоположении земельного участка (при отсутствии адреса) в структурированном в соответствии с федеральной информационной адресной системой виде | — |
| 1.2. | Дополнительные сведения о местоположении земельного участка | — |
| 2. | Площадь земельного участка ± величина погрешности определения (вычисления) площади ($P \pm \Delta P$), м ² | 250 ± 6,00 |
| 3. | Формула, примененная для вычисления предельной погрешности определения площади земельного участка, с подставленными значениями и итоговые (вычисленные) значения | $3,5 * 0,10 * \sqrt{(250,00)} = 6$ |
| 4. | Площадь земельного участка согласно сведениям Единого государственного реестра недвижимости (Ркад), м ² | 250,00 |
| 5. | Оценка расхождения Р и Ркад ($P - P_{кад}$), м ² | 0 |
| 6. | Предельный минимальный и максимальный размеры земельного участка (Рмин и Рмакс), м ² | — — |
| 7. | Вид (виды) разрешенного использования | Для ведения гражданами садоводства и огородничества. Садоводство |
| 7.1. | Дополнительные сведения об использовании земельного участка | — |
| 8. | Кадастровый или иной государственный учетный номер (инвентарный) здания, сооружения, объекта незавершенного строительства, расположенного на земельном участке | — |
| 9. | Сведения о земельных участках (землях общего пользования, территории общего пользования), посредством которых обеспечивается доступ | — |
| 10. | Иные сведения | — |
| 4. Пояснения к сведениям об уточняемом земельном участке с кадастровым номером | | 73:24:041709:210 : |
| 1. | — | — |

1. Сведения о характерных точках границ уточняемого земельного участка с кадастровым номером 73:24:041709:211 :
 Система координат МСК-73, зона 2 Зона № 2

| Обозначение характерных точек границ | Координаты, м | | | | Метод определения координат | Формулы, примененные для расчета средней квадратической погрешности определения координат характерных точек границ (Mt), с подставленными в такие формулы значениями и итоговые (вычисленные) значения Mt, м | Описание закрепления точки |
|--------------------------------------|--|---|--|--------------|-----------------------------|--|----------------------------|
| | содержатся в Едином государственном реестре недвижимости | | определены в результате выполнения комплексных кадастровых работ | | | | |
| | X | Y | X | Y | | | |
| 1 | 2 | 3 | 4 | 5 | 6 | 7 | 8 |
| н729У | — | — | 509 909,83 | 2 257 810,94 | — | Mt | — |
| н730У | — | — | 509 921,90 | 2 257 809,66 | | | |
| н731У | — | — | 509 932,13 | 2 257 838,16 | | | |
| н732У | — | — | 509 919,88 | 2 257 839,44 | | | |
| н729У | — | — | 509 909,83 | 2 257 810,94 | | | |

2. Сведения о частях границ уточняемого земельного участка с кадастровым номером 73:24:041709:211 :

| Обозначение части границ | | Горизонтальное проложение (S), м | Описание прохождения части границ | Сведения о согласовании местоположения границ (согласовано/спорное) |
|--------------------------|-------|----------------------------------|-----------------------------------|---|
| от т. | до т. | | | |
| 1 | 2 | 3 | 4 | 5 |
| н729У | н730У | 12,14 | — | согласовано |
| н730У | н731У | 30,28 | | |
| н731У | н732У | 12,32 | | |
| н732У | н729У | 30,22 | | |

3. Сведения о характеристиках уточняемого земельного участка с кадастровым номером 73:24:041709:211 :

| № п/п | Наименование характеристики земельного участка | Значение характеристики |
|-------|---|---|
| 1 | 2 | 3 |
| 1. | Адрес земельного участка | Российская Федерация, Ульяновская область, Ульяновск г, уч 324, с/т Золотая осень |
| 1.1. | Сведения о местоположении земельного участка (при отсутствии адреса) в структурированном в соответствии с федеральной информационной адресной системой виде | — |
| 1.2. | Дополнительные сведения о местоположении земельного участка | — |

| 1 | 2 | 3 |
|------|--|--|
| 2. | Площадь земельного участка ± величина погрешности определения (вычисления) площади ($P \pm \Delta P$), м ² | 360 ± 7,00 |
| 3. | Формула, примененная для вычисления предельной погрешности определения площади земельного участка, с подставленными значениями и итоговые (вычисленные) значения | $3,5 * 0,10 * \sqrt{(360,00)} = 7$ |
| 4. | Площадь земельного участка согласно сведениям Единого государственного реестра недвижимости (Ркад), м ² | 400,00 |
| 5. | Оценка расхождения P и Ркад ($P - P_{кад}$), м ² | 40 |
| 6. | Предельный минимальный и максимальный размеры земельного участка (Рмин и Рмакс), м ² | — — |
| 7. | Вид (виды) разрешенного использования | Для ведения гражданами садоводства и огородничества. Садоводство |
| 7.1. | Дополнительные сведения об использовании земельного участка | — |
| 8. | Кадастровый или иной государственный учетный номер (инвентарный) здания, сооружения, объекта незавершенного строительства, расположенного на земельном участке | — |
| 9. | Сведения о земельных участках (землях общего пользования, территории общего пользования), посредством которых обеспечивается доступ | — |
| 10. | Иные сведения | — |

4. Пояснения к сведениям об уточняемом земельном участке с кадастровым номером 73:24:041709:211 :

| | |
|----|---|
| 1. | — |
|----|---|

1. Сведения о характерных точках границ уточняемого земельного участка с кадастровым номером 73:24:041709:212 :

Система координат МСК-73, зона 2 Зона № 2

| Обозначение характерных точек границ | Координаты, м | | | | Метод определения координат | Формулы, примененные для расчета средней квадратической погрешности определения координат характерных точек границ (Mt), с подставленными в такие формулы значениями и итоговые (вычисленные) значения Mt, м | Описание закрепления точки |
|--------------------------------------|--|---|--|--------------|-----------------------------|--|----------------------------|
| | содержатся в Едином государственном реестре недвижимости | | определены в результате выполнения комплексных кадастровых работ | | | | |
| | X | Y | X | Y | | | |
| 1 | 2 | 3 | 4 | 5 | 6 | 7 | 8 |
| н675У | — | — | 509 847,54 | 2 257 776,41 | — | Mt | — |

| 1 | 2 | 3 | 4 | 5 | 6 | 7 | 8 |
|-------|---|---|------------|--------------|---|----|---|
| н719У | — | — | 509 852,03 | 2 257 801,42 | — | Mt | — |
| н664У | — | — | 509 856,48 | 2 257 824,42 | | | |
| н663У | — | — | 509 847,67 | 2 257 825,12 | | | |
| н733У | — | — | 509 839,08 | 2 257 777,26 | | | |
| н676У | — | — | 509 840,05 | 2 257 777,16 | | | |
| н675У | — | — | 509 847,54 | 2 257 776,41 | | | |

2. Сведения о частях границ уточняемого земельного участка с кадастровым номером 73:24:041709:212 :

| Обозначение части границ | | Горизонтальное проложение (S), м | Описание прохождения части границ | Сведения о согласовании местоположения границ (согласовано/спорное) |
|--------------------------|-------|----------------------------------|-----------------------------------|---|
| от т. | до т. | | | |
| 1 | 2 | 3 | 4 | 5 |
| н675У | н719У | 25,41 | — | согласовано |
| н719У | н664У | 23,43 | | |
| н664У | н663У | 8,84 | | |
| н663У | н733У | 48,62 | | |
| н733У | н676У | 0,98 | | |
| н676У | н675У | 7,53 | | |

3. Сведения о характеристиках уточняемого земельного участка с кадастровым номером 73:24:041709:212 :

| № п/п | Наименование характеристики земельного участка | Значение характеристики |
|-------|--|---|
| 1 | 2 | 3 |
| 1. | Адрес земельного участка | Российская Федерация, Ульяновская область, Ульяновск г, уч 311, с/т Золотая осень |
| 1.1. | Сведения о местоположении земельного участка (при отсутствии адреса) в структурированном в соответствии с федеральной информационной адресной системой виде | — |
| 1.2. | Дополнительные сведения о местоположении земельного участка | — |
| 2. | Площадь земельного участка ± величина погрешности определения (вычисления) площади ($P \pm \Delta P$), м ² | 417 ± 7,00 |
| 3. | Формула, примененная для вычисления предельной погрешности определения площади земельного участка, с подставленными значениями и итоговые (вычисленные) значения | $3,5 * 0,10 * \sqrt{(417,00)} = 7$ |
| 4. | Площадь земельного участка согласно сведениям Единого государственного реестра недвижимости (Ркад), м ² | 417,00 |
| 5. | Оценка расхождения P и Ркад ($P - P_{кад}$), м ² | 0 |

| 1 | 2 | 3 |
|------|--|--|
| 6. | Предельный минимальный и максимальный размеры земельного участка (Рмин и Рмакс), м ² | — — |
| 7. | Вид (виды) разрешенного использования | Для ведения гражданами садоводства и огородничества. Садоводство |
| 7.1. | Дополнительные сведения об использовании земельного участка | — |
| 8. | Кадастровый или иной государственный учетный номер (инвентарный) здания, сооружения, объекта незавершенного строительства, расположенного на земельном участке | — |
| 9. | Сведения о земельных участках (землях общего пользования, территории общего пользования), посредством которых обеспечивается доступ | — |
| 10. | Иные сведения | — |

4. Пояснения к сведениям об уточняемом земельном участке с кадастровым номером 73:24:041709:212 :

| | |
|----|---|
| 1. | — |
|----|---|

1. Сведения о характерных точках границ уточняемого земельного участка с кадастровым номером 73:24:041709:213 :

Система координат МСК-73, зона 2 Зона № 2

| Обозначение характерных точек границ | Координаты, м | | | | Метод определения координат | Формулы, примененные для расчета средней квадратической погрешности определения координат характерных точек границ (Mt), с подставленными в такие формулы значениями и итоговые (вычисленные) значения Mt, м | Описание закрепления точки |
|--------------------------------------|--|---|--|--------------|-----------------------------|--|----------------------------|
| | содержатся в Едином государственном реестре недвижимости | | определены в результате выполнения комплексных кадастровых работ | | | | |
| | X | Y | X | Y | | | |
| 1 | 2 | 3 | 4 | 5 | 6 | 7 | 8 |
| н734У | — | — | 509 888,85 | 2 257 818,05 | Аналитический метод | Mt | — |
| н735У | — | — | 509 885,69 | 2 257 835,73 | — | | |
| н736У | — | — | 509 880,24 | 2 257 834,95 | | | |
| н737У | — | — | 509 879,95 | 2 257 836,78 | | | |
| н659У | — | — | 509 871,69 | 2 257 836,55 | | | |
| н658У | — | — | 509 869,17 | 2 257 823,39 | | | |
| н718У | — | — | 509 868,18 | 2 257 818,22 | | | |
| н738У | — | — | 509 879,55 | 2 257 819,29 | | | |
| н734У | — | — | 509 888,85 | 2 257 818,05 | Аналитический метод | | |

2. Сведения о частях границ уточняемого земельного участка с кадастровым номером 73:24:041709:213 :

| Обозначение части границ | | Горизонтальное проложение (S), м | Описание прохождения части границ | Сведения о согласовании местоположения границ (согласовано/спорное) |
|--------------------------|-------|----------------------------------|-----------------------------------|---|
| от т. | до т. | | | |
| 1 | 2 | 3 | 4 | 5 |
| н734У | н735У | 17,96 | — | согласовано |
| н735У | н736У | 5,51 | | |
| н736У | н737У | 1,85 | | |
| н737У | н659У | 8,26 | | |
| н659У | н658У | 13,40 | | |
| н658У | н718У | 5,26 | | |
| н718У | н738У | 11,42 | | |
| н738У | н734У | 9,38 | | |

3. Сведения о характеристиках уточняемого земельного участка с кадастровым номером 73:24:041709:213 :

| № п/п | Наименование характеристики земельного участка | Значение характеристики |
|-------|--|---|
| 1 | 2 | 3 |
| 1. | Адрес земельного участка | Российская Федерация, Ульяновская область, Ульяновск г, уч 321, с/т Золотая осень |
| 1.1. | Сведения о местоположении земельного участка (при отсутствии адреса) в структурированном в соответствии с федеральной информационной адресной системой виде | — |
| 1.2. | Дополнительные сведения о местоположении земельного участка | — |
| 2. | Площадь земельного участка ± величина погрешности определения (вычисления) площади ($P \pm \Delta P$), м ² | 300 ± 6,00 |
| 3. | Формула, примененная для вычисления предельной погрешности определения площади земельного участка, с подставленными значениями и итоговые (вычисленные) значения | $3,5 * 0,10 * \sqrt{(300,00)} = 6$ |
| 4. | Площадь земельного участка согласно сведениям Единого государственного реестра недвижимости (Ркад), м ² | 312,00 |
| 5. | Оценка расхождения Р и Ркад ($P - P_{кад}$), м ² | 12 |
| 6. | Предельный минимальный и максимальный размеры земельного участка (Рмин и Рмакс), м ² | — — |
| 7. | Вид (виды) разрешенного использования | Для ведения гражданами садоводства и огородничества. Садоводство |
| 7.1. | Дополнительные сведения об использовании земельного участка | — |

| 1 | 2 | 3 |
|-----|--|---|
| 8. | Кадастровый или иной государственный учетный номер (инвентарный) здания, сооружения, объекта незавершенного строительства, расположенного на земельном участке | — |
| 9. | Сведения о земельных участках (землях общего пользования, территории общего пользования), посредством которых обеспечивается доступ | — |
| 10. | Иные сведения | — |

4. Пояснения к сведениям об уточняемом земельном участке с кадастровым номером 73:24:041709:213 :

| | |
|----|---|
| 1. | — |
|----|---|

1. Сведения о характерных точках границ уточняемого земельного участка с кадастровым номером 73:24:041709:214 :
 Система координат МСК-73, зона 2 Зона № 2

| Обозначение характерных точек границ | Координаты, м | | | | Метод определения координат | Формулы, примененные для расчета средней квадратической погрешности определения координат характерных точек границ (Mt), с подставленными в такие формулы значениями и итоговые (вычисленные) значения Mt, м | Описание закрепления точки |
|--------------------------------------|--|---|--|--------------|-----------------------------|--|----------------------------|
| | содержатся в Едином государственном реестре недвижимости | | определены в результате выполнения комплексных кадастровых работ | | | | |
| | X | Y | X | Y | | | |
| 1 | 2 | 3 | 4 | 5 | 6 | 7 | 8 |
| н663У | — | — | 509 847,67 | 2 257 825,12 | — | Mt | — |
| н662У | — | — | 509 842,19 | 2 257 825,56 | | | |
| н726У | — | — | 509 838,64 | 2 257 807,73 | | | |
| н739У | — | — | 509 832,69 | 2 257 777,86 | | | |
| н733У | — | — | 509 839,08 | 2 257 777,26 | | | |
| н663У | — | — | 509 847,67 | 2 257 825,12 | | | |

2. Сведения о частях границ уточняемого земельного участка с кадастровым номером 73:24:041709:214 :

| Обозначение части границ | | Горизонтальное проложение (S), м | Описание прохождения части границ | Сведения о согласовании местоположения границ (согласовано/спорное) |
|--------------------------|-------|----------------------------------|-----------------------------------|---|
| от т. | до т. | | | |
| 1 | 2 | 3 | 4 | 5 |
| н663У | н662У | 5,50 | — | согласовано |
| н662У | н726У | 18,18 | | |
| н726У | н739У | 30,46 | | |

| | | | | |
|-------|-------|-------|---|-------------|
| 1 | 2 | 3 | 4 | 5 |
| н739У | н733У | 6,42 | — | согласовано |
| н733У | н663У | 48,62 | | |

3. Сведения о характеристиках уточняемого земельного участка с кадастровым номером 73:24:041709:214 :

| № п/п | Наименование характеристики земельного участка | Значение характеристики |
|-------|--|---|
| 1 | 2 | 3 |
| 1. | Адрес земельного участка | Российская Федерация, Ульяновская область, Ульяновск г, уч 310, с/т Золотая осень |
| 1.1. | Сведения о местоположении земельного участка (при отсутствии адреса) в структурированном в соответствии с федеральной информационной адресной системой виде | — |
| 1.2. | Дополнительные сведения о местоположении земельного участка | — |
| 2. | Площадь земельного участка ± величина погрешности определения (вычисления) площади ($P \pm \Delta P$), м ² | 288 ± 6,00 |
| 3. | Формула, примененная для вычисления предельной погрешности определения площади земельного участка, с подставленными значениями и итоговые (вычисленные) значения | $3,5*0,10*\sqrt{(288,00)} = 6$ |
| 4. | Площадь земельного участка согласно сведениям Единого государственного реестра недвижимости (Ркад), м ² | 288,00 |
| 5. | Оценка расхождения Р и Ркад ($P - P_{кад}$), м ² | 0 |
| 6. | Предельный минимальный и максимальный размеры земельного участка (Рмин и Рмакс), м ² | — — |
| 7. | Вид (виды) разрешенного использования | Для ведения гражданами садоводства и огородничества. Садоводство |
| 7.1. | Дополнительные сведения об использовании земельного участка | — |
| 8. | Кадастровый или иной государственный учетный номер (инвентарный) здания, сооружения, объекта незавершенного строительства, расположенного на земельном участке | — |
| 9. | Сведения о земельных участках (землях общего пользования, территории общего пользования), посредством которых обеспечивается доступ | — |
| 10. | Иные сведения | — |

4. Пояснения к сведениям об уточняемом земельном участке с кадастровым номером 73:24:041709:214 :

| | |
|----|---|
| 1. | — |
|----|---|

1. Сведения о характерных точках границ уточняемого земельного участка с кадастровым номером 73:24:041709:215 :
 Система координат МСК-73, зона 2 Зона № 2

| Обозначение характерных точек границ | Координаты, м | | | | Метод определения координат | Формулы, примененные для расчета средней квадратической погрешности определения координат характерных точек границ (Mt), с подставленными в такие формулы значениями и итоговые (вычисленные) значения Mt, м | Описание закрепления точки |
|--------------------------------------|--|---|--|--------------|-----------------------------|--|----------------------------|
| | содержатся в Едином государственном реестре недвижимости | | определены в результате выполнения комплексных кадастровых работ | | | | |
| | X | Y | X | Y | | | |
| 1 | 2 | 3 | 4 | 5 | 6 | 7 | 8 |
| н740У | — | — | 509 982,28 | 2 257 951,76 | — | Mt | — |
| н741У | — | — | 509 983,08 | 2 257 967,79 | | | |
| н742У | — | — | 509 958,59 | 2 257 968,57 | | | |
| н743У | — | — | 509 957,78 | 2 257 951,95 | | | |
| н740У | — | — | 509 982,28 | 2 257 951,76 | | | |

2. Сведения о частях границ уточняемого земельного участка с кадастровым номером 73:24:041709:215 :

| Обозначение части границ | | Горизонтальное проложение (S), м | Описание прохождения части границ | Сведения о согласовании местоположения границ (согласовано/спорное) |
|--------------------------|-------|----------------------------------|-----------------------------------|---|
| от т. | до т. | | | |
| 1 | 2 | 3 | 4 | 5 |
| н740У | н741У | 16,05 | — | согласовано |
| н741У | н742У | 24,50 | | |
| н742У | н743У | 16,64 | | |
| н743У | н740У | 24,50 | | |

3. Сведения о характеристиках уточняемого земельного участка с кадастровым номером 73:24:041709:215 :

| № п/п | Наименование характеристики земельного участка | Значение характеристики |
|-------|---|---|
| 1 | 2 | 3 |
| 1. | Адрес земельного участка | Российская Федерация, Ульяновская область, Ульяновск г, уч 341, с/т Золотая осень |
| 1.1. | Сведения о местоположении земельного участка (при отсутствии адреса) в структурированном в соответствии с федеральной информационной адресной системой виде | — |
| 1.2. | Дополнительные сведения о местоположении земельного участка | — |

| 1 | 2 | 3 |
|------|--|--|
| 2. | Площадь земельного участка ± величина погрешности определения (вычисления) площади ($P \pm \Delta P$), м ² | 400 ± 7,00 |
| 3. | Формула, примененная для вычисления предельной погрешности определения площади земельного участка, с подставленными значениями и итоговые (вычисленные) значения | $3,5 * 0,10 * \sqrt{(400,00)} = 7$ |
| 4. | Площадь земельного участка согласно сведениям Единого государственного реестра недвижимости (Ркад), м ² | 400,00 |
| 5. | Оценка расхождения P и Ркад ($P - P_{кад}$), м ² | 0 |
| 6. | Предельный минимальный и максимальный размеры земельного участка (Рмин и Рмакс), м ² | — — |
| 7. | Вид (виды) разрешенного использования | Для ведения гражданами садоводства и огородничества. Садоводство |
| 7.1. | Дополнительные сведения об использовании земельного участка | — |
| 8. | Кадастровый или иной государственный учетный номер (инвентарный) здания, сооружения, объекта незавершенного строительства, расположенного на земельном участке | — |
| 9. | Сведения о земельных участках (землях общего пользования, территории общего пользования), посредством которых обеспечивается доступ | — |
| 10. | Иные сведения | — |

4. Пояснения к сведениям об уточняемом земельном участке с кадастровым номером 73:24:041709:215 :

| | |
|----|---|
| 1. | — |
|----|---|

1. Сведения о характерных точках границ уточняемого земельного участка с кадастровым номером 73:24:041709:217 :

Система координат МСК-73, зона 2 Зона № 2

| Обозначение характерных точек границ | Координаты, м | | | | Метод определения координат | Формулы, примененные для расчета средней квадратической погрешности определения координат характерных точек границ (Mt), с подставленными в такие формулы значениями и итоговые (вычисленные) значения Mt, м | Описание закрепления точки |
|--------------------------------------|--|---|--|--------------|-----------------------------|--|----------------------------|
| | содержатся в Едином государственном реестре недвижимости | | определены в результате выполнения комплексных кадастровых работ | | | | |
| | X | Y | X | Y | | | |
| 1 | 2 | 3 | 4 | 5 | 6 | 7 | 8 |
| н744У | — | — | 509 953,40 | 2 257 881,41 | — | Mt | — |

| 1 | 2 | 3 | 4 | 5 | 6 | 7 | 8 |
|-------|---|---|------------|--------------|---|----|---|
| н745У | — | — | 509 961,73 | 2 257 880,18 | — | Mt | — |
| н746У | — | — | 509 979,71 | 2 257 877,52 | | | |
| н747У | — | — | 509 979,57 | 2 257 887,50 | | | |
| н748У | — | — | 509 951,63 | 2 257 891,62 | | | |
| н744У | — | — | 509 953,40 | 2 257 881,41 | | | |

2. Сведения о частях границ уточняемого земельного участка с кадастровым номером 73:24:041709:217 :

| Обозначение части границ | | Горизонтальное проложение (S), м | Описание прохождения части границ | Сведения о согласовании местоположения границ (согласовано/спорное) |
|--------------------------|-------|----------------------------------|-----------------------------------|---|
| от т. | до т. | | | |
| 1 | 2 | 3 | 4 | 5 |
| н744У | н745У | 8,42 | — | согласовано |
| н745У | н746У | 18,18 | | |
| н746У | н747У | 9,98 | | |
| н747У | н748У | 28,24 | | |
| н748У | н744У | 10,36 | | |

3. Сведения о характеристиках уточняемого земельного участка с кадастровым номером 73:24:041709:217 :

| № п/п | Наименование характеристики земельного участка | Значение характеристики |
|-------|--|---|
| 1 | 2 | 3 |
| 1. | Адрес земельного участка | Российская Федерация, Ульяновская область, Ульяновск г, уч 334, с/т Золотая осень |
| 1.1. | Сведения о местоположении земельного участка (при отсутствии адреса) в структурированном в соответствии с федеральной информационной адресной системой виде | — |
| 1.2. | Дополнительные сведения о местоположении земельного участка | — |
| 2. | Площадь земельного участка ± величина погрешности определения (вычисления) площади ($P \pm \Delta P$), м ² | 270 ± 6,00 |
| 3. | Формула, примененная для вычисления предельной погрешности определения площади земельного участка, с подставленными значениями и итоговые (вычисленные) значения | $3,5 * 0,10 * \sqrt{(270,00)} = 6$ |
| 4. | Площадь земельного участка согласно сведениям Единого государственного реестра недвижимости (Ркад), м ² | 270,00 |
| 5. | Оценка расхождения Р и Ркад ($P - P_{кад}$), м ² | 0 |
| 6. | Предельный минимальный и максимальный размеры земельного участка ($P_{мин}$ и $P_{макс}$), м ² | — — |

| 1 | 2 | 3 |
|------|--|--|
| 7. | Вид (виды) разрешенного использования | Для ведения гражданами садоводства и огородничества. Садоводство |
| 7.1. | Дополнительные сведения об использовании земельного участка | — |
| 8. | Кадастровый или иной государственный учетный номер (инвентарный) здания, сооружения, объекта незавершенного строительства, расположенного на земельном участке | — |
| 9. | Сведения о земельных участках (землях общего пользования, территории общего пользования), посредством которых обеспечивается доступ | — |
| 10. | Иные сведения | — |

4. Пояснения к сведениям об уточняемом земельном участке с кадастровым номером 73:24:041709:217 :

| | |
|----|---|
| 1. | — |
|----|---|

1. Сведения о характерных точках границ уточняемого земельного участка с кадастровым номером 73:24:041709:219 :

Система координат МСК-73, зона 2 Зона № 2

| Обозначение характерных точек границ | Координаты, м | | | | Метод определения координат | Формулы, примененные для расчета средней квадратической погрешности определения координат характерных точек границ (Mt), с подставленными в такие формулы значениями и итоговые (вычисленные) значения Mt, м | Описание закрепления точки |
|--------------------------------------|--|---|--|--------------|-----------------------------|--|----------------------------|
| | содержатся в Едином государственном реестре недвижимости | | определены в результате выполнения комплексных кадастровых работ | | | | |
| | X | Y | X | Y | | | |
| 1 | 2 | 3 | 4 | 5 | 6 | 7 | 8 |
| н749У | — | — | 509 902,89 | 2 257 790,13 | Аналитический метод | Mt | — |
| н711У | — | — | 509 904,66 | 2 257 794,90 | | | |
| н710У | — | — | 509 907,70 | 2 257 803,09 | | | |
| н750У | — | — | 509 897,79 | 2 257 809,96 | | | |
| н751У | — | — | 509 891,15 | 2 257 810,66 | | | |
| н752У | — | — | 509 890,43 | 2 257 818,18 | | | |
| н734У | — | — | 509 888,85 | 2 257 818,05 | | | |
| н753У | — | — | 509 883,01 | 2 257 793,65 | | | |
| н749У | — | — | 509 902,89 | 2 257 790,13 | | | |

2. Сведения о частях границ уточняемого земельного участка с кадастровым номером 73:24:041709:219 :

| Обозначение части границ | | Горизонтальное проложение (S), м | Описание прохождения части границ | Сведения о согласовании местоположения границ (согласовано/спорное) |
|--------------------------|-------|----------------------------------|-----------------------------------|---|
| от т. | до т. | | | |
| 1 | 2 | 3 | 4 | 5 |
| н749У | н711У | 5,09 | — | согласовано |
| н711У | н710У | 8,74 | | |
| н710У | н750У | 12,06 | | |
| н750У | н751У | 6,68 | | |
| н751У | н752У | 7,55 | | |
| н752У | н734У | 1,59 | | |
| н734У | н753У | 25,09 | | |
| н753У | н749У | 20,19 | | |

3. Сведения о характеристиках уточняемого земельного участка с кадастровым номером 73:24:041709:219 :

| № п/п | Наименование характеристики земельного участка | Значение характеристики |
|-------|--|--|
| 1 | 2 | 3 |
| 1. | Адрес земельного участка | Российская Федерация, Ульяновская область, Ульяновск г, Ленинский р-н, Золотая Осень снт, уч 315 А |
| 1.1. | Сведения о местоположении земельного участка (при отсутствии адреса) в структурированном в соответствии с федеральной информационной адресной системой виде | — |
| 1.2. | Дополнительные сведения о местоположении земельного участка | — |
| 2. | Площадь земельного участка ± величина погрешности определения (вычисления) площади ($P \pm \Delta P$), м ² | 384 ± 7,00 |
| 3. | Формула, примененная для вычисления предельной погрешности определения площади земельного участка, с подставленными значениями и итоговые (вычисленные) значения | $3,5 * 0,10 * \sqrt{(384,00)} = 7$ |
| 4. | Площадь земельного участка согласно сведениям Единого государственного реестра недвижимости (Ркад), м ² | 351,00 |
| 5. | Оценка расхождения Р и Ркад ($P - P_{кад}$), м ² | 33 |
| 6. | Предельный минимальный и максимальный размеры земельного участка (Рмин и Рмакс), м ² | — — |
| 7. | Вид (виды) разрешенного использования | Для ведения гражданами садоводства и огородничества. Садоводство |
| 7.1. | Дополнительные сведения об использовании земельного участка | — |

| 1 | 2 | 3 |
|-----|--|------------------|
| 8. | Кадастровый или иной государственный учетный номер (инвентарный) здания, сооружения, объекта незавершенного строительства, расположенного на земельном участке | 73:24:041709:387 |
| 9. | Сведения о земельных участках (землях общего пользования, территории общего пользования), посредством которых обеспечивается доступ | — |
| 10. | Иные сведения | — |

4. Пояснения к сведениям об уточняемом земельном участке с кадастровым номером 73:24:041709:219 :

| | |
|----|---|
| 1. | — |
|----|---|

1. Сведения о характерных точках границ уточняемого земельного участка с кадастровым номером 73:24:041709:220 :

Система координат МСК-73, зона 2 Зона № 2

| Обозначение характерных точек границ | Координаты, м | | | | Метод определения координат | Формулы, примененные для расчета средней квадратической погрешности определения координат характерных точек границ (Mt), с подставленными в такие формулы значениями и итоговые (вычисленные) значения Mt, м | Описание закрепления точки |
|--------------------------------------|--|---|--|--------------|-----------------------------|--|----------------------------|
| | содержатся в Едином государственном реестре недвижимости | | определены в результате выполнения комплексных кадастровых работ | | | | |
| | X | Y | X | Y | | | |
| 1 | 2 | 3 | 4 | 5 | 6 | 7 | 8 |
| н692У | — | — | 509 895,80 | 2 257 771,02 | Аналитический метод | Mt | — |
| н749У | — | — | 509 902,89 | 2 257 790,13 | — | | |
| н753У | — | — | 509 883,01 | 2 257 793,65 | Аналитический метод | | |
| н754У | — | — | 509 878,55 | 2 257 775,07 | — | | |
| н755У | — | — | 509 878,18 | 2 257 773,52 | Аналитический метод | | |
| н693У | — | — | 509 886,62 | 2 257 772,55 | | | |
| н692У | — | — | 509 895,80 | 2 257 771,02 | | | |

2. Сведения о частях границ уточняемого земельного участка с кадастровым номером 73:24:041709:220 :

| Обозначение части границ | | Горизонтальное проложение (S), м | Описание прохождения части границ | Сведения о согласовании местоположения границ (согласовано/спорное) |
|--------------------------|-------|----------------------------------|-----------------------------------|---|
| от т. | до т. | | | |
| 1 | 2 | 3 | 4 | 5 |
| н692У | н749У | 20,38 | — | согласовано |
| н749У | н753У | 20,19 | | |

| 1 | 2 | 3 | 4 | 5 |
|-------|-------|-------|---|-------------|
| н753У | н754У | 19,11 | — | согласовано |
| н754У | н755У | 1,59 | | |
| н755У | н693У | 8,50 | | |
| н693У | н692У | 9,31 | | |

3. Сведения о характеристиках уточняемого земельного участка с кадастровым номером 73:24:041709:220 :

| № п/п | Наименование характеристики земельного участка | Значение характеристики |
|-------|--|---|
| 1 | 2 | 3 |
| 1. | Адрес земельного участка | Российская Федерация, Ульяновская область, Ульяновск г, уч 315, с/т Золотая Осень |
| 1.1. | Сведения о местоположении земельного участка (при отсутствии адреса) в структурированном в соответствии с федеральной информационной адресной системой виде | — |
| 1.2. | Дополнительные сведения о местоположении земельного участка | — |
| 2. | Площадь земельного участка ± величина погрешности определения (вычисления) площади ($P \pm \Delta P$), м ² | 384 ± 7,00 |
| 3. | Формула, примененная для вычисления предельной погрешности определения площади земельного участка, с подставленными значениями и итоговые (вычисленные) значения | $3,5 * 0,10 * \sqrt{(384,00)} = 7$ |
| 4. | Площадь земельного участка согласно сведениям Единого государственного реестра недвижимости (Ркад), м ² | 351,00 |
| 5. | Оценка расхождения Р и Ркад ($P - P_{кад}$), м ² | 33 |
| 6. | Предельный минимальный и максимальный размеры земельного участка (Рмин и Рмакс), м ² | — — |
| 7. | Вид (виды) разрешенного использования | Для ведения гражданами садоводства и огородничества. Садоводство |
| 7.1. | Дополнительные сведения об использовании земельного участка | — |
| 8. | Кадастровый или иной государственный учетный номер (инвентарный) здания, сооружения, объекта незавершенного строительства, расположенного на земельном участке | — |
| 9. | Сведения о земельных участках (землях общего пользования, территории общего пользования), посредством которых обеспечивается доступ | — |
| 10. | Иные сведения | — |

4. Пояснения к сведениям об уточняемом земельном участке с кадастровым номером 73:24:041709:220 :

| | |
|----|---|
| 1. | — |
|----|---|

1. Сведения о характерных точках границ уточняемого земельного участка с кадастровым номером 73:24:041709:221 :
 Система координат МСК-73, зона 2 Зона № 2

| Обозначение характерных точек границ | Координаты, м | | | | Метод определения координат | Формулы, примененные для расчета средней квадратической погрешности определения координат характерных точек границ (Mt), с подставленными в такие формулы значениями и итоговые (вычисленные) значения Mt, м | Описание закрепления точки |
|--------------------------------------|--|---|--|--------------|-----------------------------|--|----------------------------|
| | содержатся в Едином государственном реестре недвижимости | | определены в результате выполнения комплексных кадастровых работ | | | | |
| | X | Y | X | Y | | | |
| 1 | 2 | 3 | 4 | 5 | 6 | 7 | 8 |
| н756У | — | — | 509 882,64 | 2 257 742,39 | — | Mt | — |
| н695У | — | — | 509 883,35 | 2 257 747,03 | Аналитический метод | | |
| н694У | — | — | 509 883,71 | 2 257 749,58 | | | |
| н693У | — | — | 509 886,62 | 2 257 772,55 | | | |
| н755У | — | — | 509 878,18 | 2 257 773,52 | | | |
| н673У | — | — | 509 867,00 | 2 257 774,45 | | | |
| н672У | — | — | 509 863,87 | 2 257 751,58 | | | |
| н671У | — | — | 509 861,38 | 2 257 744,49 | | | |
| н756У | — | — | 509 882,64 | 2 257 742,39 | | | |

2. Сведения о частях границ уточняемого земельного участка с кадастровым номером 73:24:041709:221 :

| Обозначение части границ | | Горизонтальное проложение (S), м | Описание прохождения части границ | Сведения о согласовании местоположения границ (согласовано/спорное) |
|--------------------------|-------|----------------------------------|-----------------------------------|---|
| от т. | до т. | | | |
| 1 | 2 | 3 | 4 | 5 |
| н756У | н695У | 4,69 | — | согласовано |
| н695У | н694У | 2,58 | | |
| н694У | н693У | 23,15 | | |
| н693У | н755У | 8,50 | | |
| н755У | н673У | 11,22 | | |
| н673У | н672У | 23,08 | | |
| н672У | н671У | 7,51 | | |
| н671У | н756У | 21,36 | | |

3. Сведения о характеристиках уточняемого земельного участка с кадастровым номером 73:24:041709:221 :

| № п/п | Наименование характеристики земельного участка | Значение характеристики |
|-------|--|-------------------------|
|-------|--|-------------------------|

| 1 | 2 | 3 |
|---|--|---|
| 1. | Адрес земельного участка | Российская Федерация, Ульяновская область, Ульяновск г, уч 360, с/т Золотая осень |
| 1.1. | Сведения о местоположении земельного участка (при отсутствии адреса) в структурированном в соответствии с федеральной информационной адресной системой виде | — |
| 1.2. | Дополнительные сведения о местоположении земельного участка | — |
| 2. | Площадь земельного участка ± величина погрешности определения (вычисления) площади ($P \pm \Delta P$), м ² | 610 ± 9,00 |
| 3. | Формула, примененная для вычисления предельной погрешности определения площади земельного участка, с подставленными значениями и итоговые (вычисленные) значения | $3,5 * 0,10 * \sqrt{(610,00)} = 9$ |
| 4. | Площадь земельного участка согласно сведениям Единого государственного реестра недвижимости (Ркад), м ² | 560,00 |
| 5. | Оценка расхождения Р и Ркад ($P - P_{кад}$), м ² | 50 |
| 6. | Предельный минимальный и максимальный размеры земельного участка (Рмин и Рмакс), м ² | — — |
| 7. | Вид (виды) разрешенного использования | Для ведения гражданами садоводства и огородничества. Садоводство |
| 7.1. | Дополнительные сведения об использовании земельного участка | — |
| 8. | Кадастровый или иной государственный учетный номер (инвентарный) здания, сооружения, объекта незавершенного строительства, расположенного на земельном участке | — |
| 9. | Сведения о земельных участках (землях общего пользования, территории общего пользования), посредством которых обеспечивается доступ | — |
| 10. | Иные сведения | — |
| 4. Пояснения к сведениям об уточняемом земельном участке с кадастровым номером | | 73:24:041709:221 : |
| 1. | — | — |

1. Сведения о характерных точках границ уточняемого земельного участка с кадастровым номером 73:24:041709:222 :
 Система координат МСК-73, зона 2 Зона № 2

| Обозначение характерных точек границ | Координаты, м | | | | Метод определения координат | Формулы, примененные для расчета средней квадратической погрешности определения координат характерных точек границ (Mt), с подставленными в такие формулы значениями и итоговые (вычисленные) значения Mt, м | Описание закрепления точки |
|--------------------------------------|--|---|--|--------------|-----------------------------|--|----------------------------|
| | содержатся в Едином государственном реестре недвижимости | | определены в результате выполнения комплексных кадастровых работ | | | | |
| | X | Y | X | Y | | | |
| 1 | 2 | 3 | 4 | 5 | 6 | 7 | 8 |
| н743У | — | — | 509 957,78 | 2 257 951,95 | — | Mt | — |
| н742У | — | — | 509 958,59 | 2 257 968,57 | | | |
| н757У | — | — | 509 959,92 | 2 257 995,75 | | | |
| н758У | — | — | 509 960,18 | 2 258 001,19 | | | |
| н759У | — | — | 509 948,00 | 2 258 001,28 | | | |
| н760У | — | — | 509 945,61 | 2 257 952,04 | | | |
| н743У | — | — | 509 957,78 | 2 257 951,95 | | | |

2. Сведения о частях границ уточняемого земельного участка с кадастровым номером 73:24:041709:222 :

| Обозначение части границ | | Горизонтальное проложение (S), м | Описание прохождения части границ | Сведения о согласовании местоположения границ (согласовано/спорное) |
|--------------------------|-------|----------------------------------|-----------------------------------|---|
| от т. | до т. | | | |
| 1 | 2 | 3 | 4 | 5 |
| н743У | н742У | 16,64 | — | согласовано |
| н742У | н757У | 27,21 | | |
| н757У | н758У | 5,45 | | |
| н758У | н759У | 12,18 | | |
| н759У | н760У | 49,30 | | |
| н760У | н743У | 12,17 | | |

3. Сведения о характеристиках уточняемого земельного участка с кадастровым номером 73:24:041709:222 :

| № п/п | Наименование характеристики земельного участка | Значение характеристики |
|-------|--|-------------------------|
| 1 | 2 | 3 |
| 1 | 2 | 3 |

| 1 | 2 | 3 |
|---|--|---|
| 1. | Адрес земельного участка | Российская Федерация, Ульяновская область, Ульяновск г, уч 340, с/т Золотая Осень |
| 1.1. | Сведения о местоположении земельного участка (при отсутствии адреса) в структурированном в соответствии с федеральной информационной адресной системой виде | — |
| 1.2. | Дополнительные сведения о местоположении земельного участка | — |
| 2. | Площадь земельного участка ± величина погрешности определения (вычисления) площади ($P \pm \Delta P$), м ² | 600 ± 9,00 |
| 3. | Формула, примененная для вычисления предельной погрешности определения площади земельного участка, с подставленными значениями и итоговые (вычисленные) значения | $3,5 * 0,10 * \sqrt{(600,00)} = 9$ |
| 4. | Площадь земельного участка согласно сведениям Единого государственного реестра недвижимости (Ркад), м ² | 600,00 |
| 5. | Оценка расхождения Р и Ркад ($P - P_{кад}$), м ² | 0 |
| 6. | Предельный минимальный и максимальный размеры земельного участка ($P_{мин}$ и $P_{макс}$), м ² | — — |
| 7. | Вид (виды) разрешенного использования | Для ведения гражданами садоводства и огородничества. Садоводство |
| 7.1. | Дополнительные сведения об использовании земельного участка | — |
| 8. | Кадастровый или иной государственный учетный номер (инвентарный) здания, сооружения, объекта незавершенного строительства, расположенного на земельном участке | — |
| 9. | Сведения о земельных участках (землях общего пользования, территории общего пользования), посредством которых обеспечивается доступ | — |
| 10. | Иные сведения | — |
| 4. Пояснения к сведениям об уточняемом земельном участке с кадастровым номером | | 73:24:041709:222 : |
| 1. | — | — |

1. Сведения о характерных точках границ уточняемого земельного участка с кадастровым номером 73:24:041709:223 :
 Система координат МСК-73, зона 2 Зона № 2

| Обозначение характерных точек границ | Координаты, м | | | | Метод определения координат | Формулы, примененные для расчета средней квадратической погрешности определения координат характерных точек границ (Mt), с подставленными в такие формулы значениями и итоговые (вычисленные) значения Mt, м | Описание закрепления точки |
|--------------------------------------|--|---|--|--------------|-----------------------------|--|----------------------------|
| | содержатся в Едином государственном реестре недвижимости | | определены в результате выполнения комплексных кадастровых работ | | | | |
| | X | Y | X | Y | | | |
| 1 | 2 | 3 | 4 | 5 | 6 | 7 | 8 |
| н761У | — | — | 510 042,35 | 2 257 903,00 | — | Mt | — |
| н762У | — | — | 510 054,74 | 2 257 897,64 | | | |
| н763У | — | — | 510 063,00 | 2 257 894,07 | | | |
| н764У | — | — | 510 072,13 | 2 257 915,17 | | | |
| н765У | — | — | 510 061,12 | 2 257 919,94 | | | |
| н766У | — | — | 510 065,09 | 2 257 929,12 | | | |
| н767У | — | — | 510 055,45 | 2 257 933,29 | | | |
| н761У | — | — | 510 042,35 | 2 257 903,00 | | | |

2. Сведения о частях границ уточняемого земельного участка с кадастровым номером 73:24:041709:223 :

| Обозначение части границ | | Горизонтальное проложение (S), м | Описание прохождения части границ | Сведения о согласовании местоположения границ (согласовано/спорное) |
|--------------------------|-------|----------------------------------|-----------------------------------|---|
| от т. | до т. | | | |
| 1 | 2 | 3 | 4 | 5 |
| н761У | н762У | 13,50 | — | согласовано |
| н762У | н763У | 9,00 | | |
| н763У | н764У | 22,99 | | |
| н764У | н765У | 12,00 | | |
| н765У | н766У | 10,00 | | |
| н766У | н767У | 10,50 | | |
| н767У | н761У | 33,00 | | |

3. Сведения о характеристиках уточняемого земельного участка с кадастровым номером 73:24:041709:223 :

| № п/п | Наименование характеристики земельного участка | Значение характеристики |
|-------|--|-------------------------|
| 1 | 2 | 3 |
| 1 | 2 | 3 |

| 1 | 2 | 3 |
|---|--|---|
| 1. | Адрес земельного участка | Российская Федерация, Ульяновская область, Ульяновск г, уч 351, с/т Золотая осень |
| 1.1. | Сведения о местоположении земельного участка (при отсутствии адреса) в структурированном в соответствии с федеральной информационной адресной системой виде | — |
| 1.2. | Дополнительные сведения о местоположении земельного участка | — |
| 2. | Площадь земельного участка ± величина погрешности определения (вычисления) площади ($P \pm \Delta P$), м ² | 622 ± 9,00 |
| 3. | Формула, примененная для вычисления предельной погрешности определения площади земельного участка, с подставленными значениями и итоговые (вычисленные) значения | $3,5 * 0,10 * \sqrt{(622,00)} = 9$ |
| 4. | Площадь земельного участка согласно сведениям Единого государственного реестра недвижимости (Ркад), м ² | 600,00 |
| 5. | Оценка расхождения Р и Ркад ($P - P_{кад}$), м ² | 22 |
| 6. | Предельный минимальный и максимальный размеры земельного участка (Рмин и Рмакс), м ² | — — |
| 7. | Вид (виды) разрешенного использования | Для ведения гражданами садоводства и огородничества. Садоводство |
| 7.1. | Дополнительные сведения об использовании земельного участка | — |
| 8. | Кадастровый или иной государственный учетный номер (инвентарный) здания, сооружения, объекта незавершенного строительства, расположенного на земельном участке | — |
| 9. | Сведения о земельных участках (землях общего пользования, территории общего пользования), посредством которых обеспечивается доступ | — |
| 10. | Иные сведения | — |
| 4. Пояснения к сведениям об уточняемом земельном участке с кадастровым номером | | 73:24:041709:223 : |
| 1. | — | — |

1. Сведения о характерных точках границ уточняемого земельного участка с кадастровым номером 73:24:041709:224 :
 Система координат МСК-73, зона 2 Зона № 2

| Обозначение характерных точек границ | Координаты, м | | | | Метод определения координат | Формулы, примененные для расчета средней квадратической погрешности определения координат характерных точек границ (Mt), с подставленными в такие формулы значениями и итоговые (вычисленные) значения Mt, м | Описание закрепления точки |
|--------------------------------------|--|---|--|--------------|-----------------------------|--|----------------------------|
| | содержатся в Едином государственном реестре недвижимости | | определены в результате выполнения комплексных кадастровых работ | | | | |
| | X | Y | X | Y | | | |
| 1 | 2 | 3 | 4 | 5 | 6 | 7 | 8 |
| н762У | — | — | 510 054,74 | 2 257 897,64 | — | Mt | — |
| н768У | — | — | 510 048,38 | 2 257 882,95 | | | |
| н769У | — | — | 510 045,09 | 2 257 875,34 | | | |
| н770У | — | — | 510 057,02 | 2 257 870,17 | | | |
| н771У | — | — | 510 066,67 | 2 257 892,48 | | | |
| н763У | — | — | 510 063,00 | 2 257 894,07 | | | |
| н762У | — | — | 510 054,74 | 2 257 897,64 | | | |

2. Сведения о частях границ уточняемого земельного участка с кадастровым номером 73:24:041709:224 :

| Обозначение части границ | | Горизонтальное проложение (S), м | Описание прохождения части границ | Сведения о согласовании местоположения границ (согласовано/спорное) |
|--------------------------|-------|----------------------------------|-----------------------------------|---|
| от т. | до т. | | | |
| 1 | 2 | 3 | 4 | 5 |
| н762У | н768У | 16,01 | — | согласовано |
| н768У | н769У | 8,29 | | |
| н769У | н770У | 13,00 | | |
| н770У | н771У | 24,31 | | |
| н771У | н763У | 4,00 | | |
| н763У | н762У | 9,00 | | |

3. Сведения о характеристиках уточняемого земельного участка с кадастровым номером 73:24:041709:224 :

| № п/п | Наименование характеристики земельного участка | Значение характеристики |
|-------|--|-------------------------|
| 1 | 2 | 3 |
| 1 | 2 | 3 |

| 1 | 2 | 3 |
|---|--|---|
| 1. | Адрес земельного участка | Российская Федерация, Ульяновская область, Ульяновск г, уч 346, с/т Золотая Осень |
| 1.1. | Сведения о местоположении земельного участка (при отсутствии адреса) в структурированном в соответствии с федеральной информационной адресной системой виде | — |
| 1.2. | Дополнительные сведения о местоположении земельного участка | — |
| 2. | Площадь земельного участка ± величина погрешности определения (вычисления) площади ($P \pm \Delta P$), м ² | 316 ± 6,00 |
| 3. | Формула, примененная для вычисления предельной погрешности определения площади земельного участка, с подставленными значениями и итоговые (вычисленные) значения | $3,5 * 0,10 * \sqrt{(316,00)} = 6$ |
| 4. | Площадь земельного участка согласно сведениям Единого государственного реестра недвижимости (Ркад), м ² | 406,00 |
| 5. | Оценка расхождения Р и Ркад ($P - P_{кад}$), м ² | 90 |
| 6. | Предельный минимальный и максимальный размеры земельного участка (Рмин и Рмакс), м ² | — — |
| 7. | Вид (виды) разрешенного использования | Для ведения гражданами садоводства и огородничества. Садоводство |
| 7.1. | Дополнительные сведения об использовании земельного участка | — |
| 8. | Кадастровый или иной государственный учетный номер (инвентарный) здания, сооружения, объекта незавершенного строительства, расположенного на земельном участке | — |
| 9. | Сведения о земельных участках (землях общего пользования, территории общего пользования), посредством которых обеспечивается доступ | — |
| 10. | Иные сведения | — |
| 4. Пояснения к сведениям об уточняемом земельном участке с кадастровым номером | | 73:24:041709:224 : |
| 1. | — | — |

1. Сведения о характерных точках границ уточняемого земельного участка с кадастровым номером 73:24:041709:225 :
 Система координат МСК-73, зона 2 Зона № 2

| Обозначение характерных точек границ | Координаты, м | | | | Метод определения координат | Формулы, примененные для расчета средней квадратической погрешности определения координат характерных точек границ (Mt), с подставленными в такие формулы значениями и итоговые (вычисленные) значения Mt, м | Описание закрепления точки |
|--------------------------------------|--|---|--|--------------|-----------------------------|--|----------------------------|
| | содержатся в Едином государственном реестре недвижимости | | определены в результате выполнения комплексных кадастровых работ | | | | |
| | X | Y | X | Y | | | |
| 1 | 2 | 3 | 4 | 5 | 6 | 7 | 8 |
| н749У | — | — | 509 902,89 | 2 257 790,13 | — | Mt | — |
| н692У | — | — | 509 895,80 | 2 257 771,02 | Аналитический метод | | |
| н691У | — | — | 509 910,38 | 2 257 766,61 | — | | |
| н712У | — | — | 509 919,10 | 2 257 790,46 | — | | |
| н711У | — | — | 509 904,66 | 2 257 794,90 | — | | |
| н749У | — | — | 509 902,89 | 2 257 790,13 | — | | |

2. Сведения о частях границ уточняемого земельного участка с кадастровым номером 73:24:041709:225 :

| Обозначение части границ | | Горизонтальное проложение (S), м | Описание прохождения части границ | Сведения о согласовании местоположения границ (согласовано/спорное) |
|--------------------------|-------|----------------------------------|-----------------------------------|---|
| от т. | до т. | | | |
| 1 | 2 | 3 | 4 | 5 |
| н749У | н692У | 20,38 | — | согласовано |
| н692У | н691У | 15,23 | | |
| н691У | н712У | 25,39 | | |
| н712У | н711У | 15,11 | | |
| н711У | н749У | 5,09 | | |

3. Сведения о характеристиках уточняемого земельного участка с кадастровым номером 73:24:041709:225 :

| № п/п | Наименование характеристики земельного участка | Значение характеристики |
|-------|--|-------------------------|
| 1 | 2 | 3 |
| 1 | 2 | 3 |

| 1 | 2 | 3 |
|---|--|---|
| 1. | Адрес земельного участка | Российская Федерация, Ульяновская область, Ульяновск г, уч 316, с/т Золотая осень |
| 1.1. | Сведения о местоположении земельного участка (при отсутствии адреса) в структурированном в соответствии с федеральной информационной адресной системой виде | — |
| 1.2. | Дополнительные сведения о местоположении земельного участка | — |
| 2. | Площадь земельного участка ± величина погрешности определения (вычисления) площади ($P \pm \Delta P$), м ² | 385 ± 7,00 |
| 3. | Формула, примененная для вычисления предельной погрешности определения площади земельного участка, с подставленными значениями и итоговые (вычисленные) значения | $3,5 * 0,10 * \sqrt{(385,00)} = 7$ |
| 4. | Площадь земельного участка согласно сведениям Единого государственного реестра недвижимости (Ркад), м ² | 350,00 |
| 5. | Оценка расхождения Р и Ркад ($P - P_{кад}$), м ² | 35 |
| 6. | Предельный минимальный и максимальный размеры земельного участка (Рмин и Рмакс), м ² | — — |
| 7. | Вид (виды) разрешенного использования | Для ведения гражданами садоводства и огородничества. Садоводство |
| 7.1. | Дополнительные сведения об использовании земельного участка | — |
| 8. | Кадастровый или иной государственный учетный номер (инвентарный) здания, сооружения, объекта незавершенного строительства, расположенного на земельном участке | — |
| 9. | Сведения о земельных участках (землях общего пользования, территории общего пользования), посредством которых обеспечивается доступ | — |
| 10. | Иные сведения | — |
| 4. Пояснения к сведениям об уточняемом земельном участке с кадастровым номером | | 73:24:041709:225 : |
| 1. | — | — |

1. Сведения о характерных точках границ уточняемого земельного участка с кадастровым номером 73:24:041709:226 :
 Система координат МСК-73, зона 2 Зона № 2

| Обозначение характерных точек границ | Координаты, м | | | | Метод определения координат | Формулы, примененные для расчета средней квадратической погрешности определения координат характерных точек границ (Mt), с подставленными в такие формулы значениями и итоговые (вычисленные) значения Mt, м | Описание закрепления точки |
|--------------------------------------|--|---|--|--------------|-----------------------------|--|----------------------------|
| | содержатся в Едином государственном реестре недвижимости | | определены в результате выполнения комплексных кадастровых работ | | | | |
| | X | Y | X | Y | | | |
| 1 | 2 | 3 | 4 | 5 | 6 | 7 | 8 |
| н772У | — | — | 510 035,99 | 2 257 888,32 | — | Mt | — |
| н768У | — | — | 510 048,38 | 2 257 882,95 | | | |
| н762У | — | — | 510 054,74 | 2 257 897,64 | | | |
| н761У | — | — | 510 042,35 | 2 257 903,00 | | | |
| н772У | — | — | 510 035,99 | 2 257 888,32 | | | |

2. Сведения о частях границ уточняемого земельного участка с кадастровым номером 73:24:041709:226 :

| Обозначение части границ | | Горизонтальное проложение (S), м | Описание прохождения части границ | Сведения о согласовании местоположения границ (согласовано/спорное) |
|--------------------------|-------|----------------------------------|-----------------------------------|---|
| от т. | до т. | | | |
| 1 | 2 | 3 | 4 | 5 |
| н772У | н768У | 13,50 | — | согласовано |
| н768У | н762У | 16,01 | | |
| н762У | н761У | 13,50 | | |
| н761У | н772У | 16,00 | | |

3. Сведения о характеристиках уточняемого земельного участка с кадастровым номером 73:24:041709:226 :

| № п/п | Наименование характеристики земельного участка | Значение характеристики |
|-------|---|---|
| 1 | 2 | 3 |
| 1. | Адрес земельного участка | Российская Федерация, Ульяновская область, Ульяновск г, уч 345, с/т Золотая Осень |
| 1.1. | Сведения о местоположении земельного участка (при отсутствии адреса) в структурированном в соответствии с федеральной информационной адресной системой виде | — |
| 1.2. | Дополнительные сведения о местоположении земельного участка | — |

| 1 | 2 | 3 |
|------|--|--|
| 2. | Площадь земельного участка ± величина погрешности определения (вычисления) площади ($P \pm \Delta P$), м ² | 216 ± 5,00 |
| 3. | Формула, примененная для вычисления предельной погрешности определения площади земельного участка, с подставленными значениями и итоговые (вычисленные) значения | $3,5*0,10*\sqrt{(216,00)} = 5$ |
| 4. | Площадь земельного участка согласно сведениям Единого государственного реестра недвижимости (Ркад), м ² | 470,00 |
| 5. | Оценка расхождения P и Ркад ($P - P_{кад}$), м ² | 254 |
| 6. | Предельный минимальный и максимальный размеры земельного участка (Рмин и Рмакс), м ² | — — |
| 7. | Вид (виды) разрешенного использования | Для ведения гражданами садоводства и огородничества. Садоводство |
| 7.1. | Дополнительные сведения об использовании земельного участка | — |
| 8. | Кадастровый или иной государственный учетный номер (инвентарный) здания, сооружения, объекта незавершенного строительства, расположенного на земельном участке | — |
| 9. | Сведения о земельных участках (землях общего пользования, территории общего пользования), посредством которых обеспечивается доступ | — |
| 10. | Иные сведения | — |

4. Пояснения к сведениям об уточняемом земельном участке с кадастровым номером 73:24:041709:226 :

1. —

1. Сведения о характерных точках границ уточняемого земельного участка с кадастровым номером 73:24:041709:227 :

Система координат МСК-73, зона 2 Зона № 2

| Обозначение характерных точек границ | Координаты, м | | | | Метод определения координат | Формулы, примененные для расчета средней квадратической погрешности определения координат характерных точек границ (Mt), с подставленными в такие формулы значениями и итоговые (вычисленные) значения Mt, м | Описание закрепления точки |
|--------------------------------------|--|---|--|--------------|-----------------------------|--|----------------------------|
| | содержатся в Едином государственном реестре недвижимости | | определены в результате выполнения комплексных кадастровых работ | | | | |
| | X | Y | X | Y | | | |
| 1 | 2 | 3 | 4 | 5 | 6 | 7 | 8 |
| n773У | — | — | 509 965,87 | 2 257 856,84 | — | Mt | — |

| 1 | 2 | 3 | 4 | 5 | 6 | 7 | 8 |
|-------|---|---|------------|--------------|---|----|---|
| н774У | — | — | 509 964,13 | 2 257 866,69 | — | Mt | — |
| н745У | — | — | 509 961,73 | 2 257 880,18 | | | |
| н744У | — | — | 509 953,40 | 2 257 881,41 | | | |
| н775У | — | — | 509 946,10 | 2 257 882,49 | | | |
| н776У | — | — | 509 949,42 | 2 257 860,77 | | | |
| н773У | — | — | 509 965,87 | 2 257 856,84 | | | |

2. Сведения о частях границ уточняемого земельного участка с кадастровым номером 73:24:041709:227 :

| Обозначение части границ | | Горизонтальное проложение (S), м | Описание прохождения части границ | Сведения о согласовании местоположения границ (согласовано/спорное) |
|--------------------------|-------|----------------------------------|-----------------------------------|---|
| от т. | до т. | | | |
| 1 | 2 | 3 | 4 | 5 |
| н773У | н774У | 10,00 | — | согласовано |
| н774У | н745У | 13,70 | | |
| н745У | н744У | 8,42 | | |
| н744У | н775У | 7,38 | | |
| н775У | н776У | 21,97 | | |
| н776У | н773У | 16,91 | | |

3. Сведения о характеристиках уточняемого земельного участка с кадастровым номером 73:24:041709:227 :

| № п/п | Наименование характеристики земельного участка | Значение характеристики |
|-------|--|---|
| 1 | 2 | 3 |
| 1. | Адрес земельного участка | Российская Федерация, Ульяновская область, Ульяновск г, уч 330, с/т Золотая осень |
| 1.1. | Сведения о местоположении земельного участка (при отсутствии адреса) в структурированном в соответствии с федеральной информационной адресной системой виде | — |
| 1.2. | Дополнительные сведения о местоположении земельного участка | — |
| 2. | Площадь земельного участка ± величина погрешности определения (вычисления) площади ($P \pm \Delta P$), м ² | 350 ± 7,00 |
| 3. | Формула, примененная для вычисления предельной погрешности определения площади земельного участка, с подставленными значениями и итоговые (вычисленные) значения | $3,5 * 0,10 * \sqrt{(350,00)} = 7$ |
| 4. | Площадь земельного участка согласно сведениям Единого государственного реестра недвижимости (Ркад), м ² | 350,00 |
| 5. | Оценка расхождения P и Ркад ($P - P_{кад}$), м ² | 0 |

| 1 | 2 | 3 |
|------|--|--|
| 6. | Предельный минимальный и максимальный размеры земельного участка (Рмин и Рмакс), м ² | — — |
| 7. | Вид (виды) разрешенного использования | Для ведения гражданами садоводства и огородничества. Садоводство |
| 7.1. | Дополнительные сведения об использовании земельного участка | — |
| 8. | Кадастровый или иной государственный учетный номер (инвентарный) здания, сооружения, объекта незавершенного строительства, расположенного на земельном участке | — |
| 9. | Сведения о земельных участках (землях общего пользования, территории общего пользования), посредством которых обеспечивается доступ | — |
| 10. | Иные сведения | — |

4. Пояснения к сведениям об уточняемом земельном участке с кадастровым номером 73:24:041709:227 :

| | |
|----|---|
| 1. | — |
|----|---|

1. Сведения о характерных точках границ уточняемого земельного участка с кадастровым номером 73:24:041709:228 :
Система координат МСК-73, зона 2 Зона № 2

| Обозначение характерных точек границ | Координаты, м | | | | Метод определения координат | Формулы, примененные для расчета средней квадратической погрешности определения координат характерных точек границ (Mt), с подставленными в такие формулы значениями и итоговые (вычисленные) значения Mt, м | Описание закрепления точки |
|--------------------------------------|--|---|--|--------------|-----------------------------|--|----------------------------|
| | содержатся в Едином государственном реестре недвижимости | | определены в результате выполнения комплексных кадастровых работ | | | | |
| | X | Y | X | Y | | | |
| 1 | 2 | 3 | 4 | 5 | 6 | 7 | 8 |
| н680У | — | — | 509 833,91 | 2 257 750,64 | — | Mt | — |
| н679У | — | — | 509 836,37 | 2 257 760,34 | | | |
| н678У | — | — | 509 837,72 | 2 257 761,44 | | | |
| н677У | — | — | 509 839,17 | 2 257 771,19 | | | |
| н777У | — | — | 509 812,56 | 2 257 773,87 | | | |
| н778У | — | — | 509 808,20 | 2 257 757,01 | | | |
| н680У | — | — | 509 833,91 | 2 257 750,64 | | | |

2. Сведения о частях границ уточняемого земельного участка с кадастровым номером 73:24:041709:228 :

| Обозначение части границ | | Горизонтальное проложение (S), м | Описание прохождения части границ | Сведения о согласовании местоположения границ (согласовано/спорное) |
|--------------------------|-------|----------------------------------|-----------------------------------|---|
| от т. | до т. | | | |
| 1 | 2 | 3 | 4 | 5 |
| н680У | н679У | 10,01 | — | согласовано |
| н679У | н678У | 1,74 | | |
| н678У | н677У | 9,86 | | |
| н677У | н777У | 26,74 | | |
| н777У | н778У | 17,41 | | |
| н778У | н680У | 26,49 | | |

3. Сведения о характеристиках уточняемого земельного участка с кадастровым номером 73:24:041709:228 :

| № п/п | Наименование характеристики земельного участка | Значение характеристики |
|-------|--|---|
| 1 | 2 | 3 |
| 1. | Адрес земельного участка | Российская Федерация, Ульяновская область, Ульяновск г, уч 358, с/т Золотая Осень |
| 1.1. | Сведения о местоположении земельного участка (при отсутствии адреса) в структурированном в соответствии с федеральной информационной адресной системой виде | — |
| 1.2. | Дополнительные сведения о местоположении земельного участка | — |
| 2. | Площадь земельного участка ± величина погрешности определения (вычисления) площади ($P \pm \Delta P$), м ² | 517 ± 8,00 |
| 3. | Формула, примененная для вычисления предельной погрешности определения площади земельного участка, с подставленными значениями и итоговые (вычисленные) значения | $3,5 * 0,10 * \sqrt{(517,00)} = 8$ |
| 4. | Площадь земельного участка согласно сведениям Единого государственного реестра недвижимости (Ркад), м ² | 470,00 |
| 5. | Оценка расхождения Р и Ркад ($P - P_{кад}$), м ² | 47 |
| 6. | Предельный минимальный и максимальный размеры земельного участка (Рмин и Рмакс), м ² | — — |
| 7. | Вид (виды) разрешенного использования | Для ведения гражданами садоводства и огородничества. Садоводство |
| 7.1. | Дополнительные сведения об использовании земельного участка | — |
| 8. | Кадастровый или иной государственный учетный номер (инвентарный) здания, сооружения, объекта незавершенного строительства, расположенного на земельном участке | — |

| | | |
|-----|---|---|
| 1 | 2 | 3 |
| 9. | Сведения о земельных участках (землях общего пользования, территории общего пользования), посредством которых обеспечивается доступ | — |
| 10. | Иные сведения | — |

4. Пояснения к сведениям об уточняемом земельном участке с кадастровым номером 73:24:041709:228 :

| | |
|----|---|
| 1. | — |
|----|---|

1. Сведения о характерных точках границ уточняемого земельного участка с кадастровым номером 73:24:041709:229 :

Система координат МСК-73, зона 2 Зона № 2

| Обозначение характерных точек границ | Координаты, м | | | | Метод определения координат | Формулы, примененные для расчета средней квадратической погрешности определения координат характерных точек границ (Mt), с подставленными в такие формулы значениями и итоговые (вычисленные) значения Mt, м | Описание закрепления точки |
|--------------------------------------|--|---|--|--------------|-----------------------------|--|----------------------------|
| | содержатся в Едином государственном реестре недвижимости | | определены в результате выполнения комплексных кадастровых работ | | | | |
| | X | Y | X | Y | | | |
| 1 | 2 | 3 | 4 | 5 | 6 | 7 | 8 |
| н779У | — | — | 509 979,85 | 2 257 868,40 | — | Mt | — |
| н746У | — | — | 509 979,71 | 2 257 877,52 | | | |
| н745У | — | — | 509 961,73 | 2 257 880,18 | | | |
| н774У | — | — | 509 964,13 | 2 257 866,69 | | | |
| н779У | — | — | 509 979,85 | 2 257 868,40 | | | |

2. Сведения о частях границ уточняемого земельного участка с кадастровым номером 73:24:041709:229 :

| Обозначение части границ | | Горизонтальное проложение (S), м | Описание прохождения части границ | Сведения о согласовании местоположения границ (согласовано/спорное) |
|--------------------------|-------|----------------------------------|-----------------------------------|---|
| от т. | до т. | | | |
| 1 | 2 | 3 | 4 | 5 |
| н779У | н746У | 9,12 | — | согласовано |
| н746У | н745У | 18,18 | | |
| н745У | н774У | 13,70 | | |
| н774У | н779У | 15,81 | | |

3. Сведения о характеристиках уточняемого земельного участка с кадастровым номером 73:24:041709:229 :

| № п/п | Наименование характеристики земельного участка | Значение характеристики |
|-------|--|-------------------------|
| 1 | 2 | 3 |
| 1 | 2 | 3 |

| 1 | 2 | 3 |
|---|--|---|
| 1. | Адрес земельного участка | Российская Федерация, Ульяновская область, Ульяновск г, уч 333, с/т Золотая осень |
| 1.1. | Сведения о местоположении земельного участка (при отсутствии адреса) в структурированном в соответствии с федеральной информационной адресной системой виде | — |
| 1.2. | Дополнительные сведения о местоположении земельного участка | — |
| 2. | Площадь земельного участка ± величина погрешности определения (вычисления) площади ($P \pm \Delta P$), м ² | 190 ± 5,00 |
| 3. | Формула, примененная для вычисления предельной погрешности определения площади земельного участка, с подставленными значениями и итоговые (вычисленные) значения | $3,5 * 0,10 * \sqrt{(190,00)} = 5$ |
| 4. | Площадь земельного участка согласно сведениям Единого государственного реестра недвижимости (Ркад), м ² | 194,00 |
| 5. | Оценка расхождения Р и Ркад ($P - P_{кад}$), м ² | 4 |
| 6. | Предельный минимальный и максимальный размеры земельного участка (Рмин и Рмакс), м ² | — — |
| 7. | Вид (виды) разрешенного использования | Для ведения гражданами садоводства и огородничества. Садоводство |
| 7.1. | Дополнительные сведения об использовании земельного участка | — |
| 8. | Кадастровый или иной государственный учетный номер (инвентарный) здания, сооружения, объекта незавершенного строительства, расположенного на земельном участке | — |
| 9. | Сведения о земельных участках (землях общего пользования, территории общего пользования), посредством которых обеспечивается доступ | — |
| 10. | Иные сведения | — |
| 4. Пояснения к сведениям об уточняемом земельном участке с кадастровым номером | | 73:24:041709:229 : |
| 1. | — | — |

1. Сведения о характерных точках границ уточняемого земельного участка с кадастровым номером 73:24:041709:230 :
 Система координат МСК-73, зона 2 Зона № 2

| Обозначение характерных точек границ | Координаты, м | | | | Метод определения координат | Формулы, примененные для расчета средней квадратической погрешности определения координат характерных точек границ (Mt), с подставленными в такие формулы значениями и итоговые (вычисленные) значения Mt, м | Описание закрепления точки |
|--------------------------------------|--|---|--|--------------|-----------------------------|--|----------------------------|
| | содержатся в Едином государственном реестре недвижимости | | определены в результате выполнения комплексных кадастровых работ | | | | |
| | X | Y | X | Y | | | |
| 1 | 2 | 3 | 4 | 5 | 6 | 7 | 8 |
| н741У | — | — | 509 983,08 | 2 257 967,79 | — | Mt | — |
| н780У | — | — | 509 984,38 | 2 257 993,97 | | | |
| н757У | — | — | 509 959,92 | 2 257 995,75 | | | |
| н742У | — | — | 509 958,59 | 2 257 968,57 | | | |
| н741У | — | — | 509 983,08 | 2 257 967,79 | | | |

2. Сведения о частях границ уточняемого земельного участка с кадастровым номером 73:24:041709:230 :

| Обозначение части границ | | Горизонтальное проложение (S), м | Описание прохождения части границ | Сведения о согласовании местоположения границ (согласовано/спорное) |
|--------------------------|-------|----------------------------------|-----------------------------------|---|
| от т. | до т. | | | |
| 1 | 2 | 3 | 4 | 5 |
| н741У | н780У | 26,21 | — | согласовано |
| н780У | н757У | 24,52 | | |
| н757У | н742У | 27,21 | | |
| н742У | н741У | 24,50 | | |

3. Сведения о характеристиках уточняемого земельного участка с кадастровым номером 73:24:041709:230 :

| № п/п | Наименование характеристики земельного участка | Значение характеристики |
|-------|---|---|
| 1 | 2 | 3 |
| 1. | Адрес земельного участка | Российская Федерация, Ульяновская область, Ульяновск г, уч 342, с/т Золотая осень |
| 1.1. | Сведения о местоположении земельного участка (при отсутствии адреса) в структурированном в соответствии с федеральной информационной адресной системой виде | — |
| 1.2. | Дополнительные сведения о местоположении земельного участка | — |

| 1 | 2 | 3 |
|------|--|--|
| 2. | Площадь земельного участка ± величина погрешности определения (вычисления) площади ($P \pm \Delta P$), м ² | 655 ± 9,00 |
| 3. | Формула, примененная для вычисления предельной погрешности определения площади земельного участка, с подставленными значениями и итоговые (вычисленные) значения | $3,5 * 0,10 * \sqrt{(655,00)} = 9$ |
| 4. | Площадь земельного участка согласно сведениям Единого государственного реестра недвижимости (Ркад), м ² | 653,00 |
| 5. | Оценка расхождения P и Ркад ($P - P_{кад}$), м ² | 2 |
| 6. | Предельный минимальный и максимальный размеры земельного участка (Рмин и Рмакс), м ² | — — |
| 7. | Вид (виды) разрешенного использования | Для ведения гражданами садоводства и огородничества. Садоводство |
| 7.1. | Дополнительные сведения об использовании земельного участка | — |
| 8. | Кадастровый или иной государственный учетный номер (инвентарный) здания, сооружения, объекта незавершенного строительства, расположенного на земельном участке | — |
| 9. | Сведения о земельных участках (землях общего пользования, территории общего пользования), посредством которых обеспечивается доступ | — |
| 10. | Иные сведения | — |

4. Пояснения к сведениям об уточняемом земельном участке с кадастровым номером 73:24:041709:230 :

1. —

1. Сведения о характерных точках границ уточняемого земельного участка с кадастровым номером 73:24:041709:232 :

Система координат МСК-73, зона 2 Зона № 2

| Обозначение характерных точек границ | Координаты, м | | | | Метод определения координат | Формулы, примененные для расчета средней квадратической погрешности определения координат характерных точек границ (Mt), с подставленными в такие формулы значениями и итоговые (вычисленные) значения Mt, м | Описание закрепления точки |
|--------------------------------------|--|---|--|--------------|-----------------------------|--|----------------------------|
| | содержатся в Едином государственном реестре недвижимости | | определены в результате выполнения комплексных кадастровых работ | | | | |
| | X | Y | X | Y | | | |
| 1 | 2 | 3 | 4 | 5 | 6 | 7 | 8 |
| н781У | — | — | 509 943,35 | 2 257 807,56 | — | Mt | — |

| 1 | 2 | 3 | 4 | 5 | 6 | 7 | 8 |
|-------|---|---|------------|--------------|---|----|---|
| н782У | — | — | 509 956,25 | 2 257 835,75 | — | Mt | — |
| н731У | — | — | 509 932,13 | 2 257 838,16 | | | |
| н730У | — | — | 509 921,90 | 2 257 809,66 | | | |
| н781У | — | — | 509 943,35 | 2 257 807,56 | | | |

2. Сведения о частях границ уточняемого земельного участка с кадастровым номером 73:24:041709:232 :

| Обозначение части границ | | Горизонтальное проложение (S), м | Описание прохождения части границ | Сведения о согласовании местоположения границ (согласовано/спорное) |
|--------------------------|-------|----------------------------------|-----------------------------------|---|
| от т. | до т. | | | |
| 1 | 2 | 3 | 4 | 5 |
| н781У | н782У | 31,00 | — | согласовано |
| н782У | н731У | 24,24 | | |
| н731У | н730У | 30,28 | | |
| н730У | н781У | 21,55 | | |

3. Сведения о характеристиках уточняемого земельного участка с кадастровым номером 73:24:041709:232 :

| № п/п | Наименование характеристики земельного участка | Значение характеристики |
|-------|--|---|
| 1 | 2 | 3 |
| 1. | Адрес земельного участка | Российская Федерация, Ульяновская область, Ульяновск г, уч 325, с/т Золотая осень |
| 1.1. | Сведения о местоположении земельного участка (при отсутствии адреса) в структурированном в соответствии с федеральной информационной адресной системой виде | — |
| 1.2. | Дополнительные сведения о местоположении земельного участка | — |
| 2. | Площадь земельного участка ± величина погрешности определения (вычисления) площади ($P \pm \Delta P$), м ² | 672 ± 9,00 |
| 3. | Формула, примененная для вычисления предельной погрешности определения площади земельного участка, с подставленными значениями и итоговые (вычисленные) значения | $3,5 * 0,10 * \sqrt{(672,00)} = 9$ |
| 4. | Площадь земельного участка согласно сведениям Единого государственного реестра недвижимости (Ркад), м ² | 746,00 |
| 5. | Оценка расхождения Р и Ркад ($P - P_{кад}$), м ² | 74 |
| 6. | Предельный минимальный и максимальный размеры земельного участка (Рмин и Рмакс), м ² | — — |
| 7. | Вид (виды) разрешенного использования | Для ведения гражданами садоводства и огородничества. Садоводство |
| 7.1. | Дополнительные сведения об использовании земельного участка | — |

| 1 | 2 | 3 |
|-----|--|---|
| 8. | Кадастровый или иной государственный учетный номер (инвентарный) здания, сооружения, объекта незавершенного строительства, расположенного на земельном участке | — |
| 9. | Сведения о земельных участках (землях общего пользования, территории общего пользования), посредством которых обеспечивается доступ | — |
| 10. | Иные сведения | — |

4. Пояснения к сведениям об уточняемом земельном участке с кадастровым номером 73:24:041709:232 :

| | |
|----|---|
| 1. | — |
|----|---|

1. Сведения о характерных точках границ уточняемого земельного участка с кадастровым номером 73:24:041709:233 :
 Система координат МСК-73, зона 2 Зона № 2

| Обозначение характерных точек границ | Координаты, м | | | | Метод определения координат | Формулы, примененные для расчета средней квадратической погрешности определения координат характерных точек границ (Mt), с подставленными в такие формулы значениями и итоговые (вычисленные) значения Mt, м | Описание закрепления точки |
|--------------------------------------|--|---|--|--------------|-----------------------------|--|----------------------------|
| | содержатся в Едином государственном реестре недвижимости | | определены в результате выполнения комплексных кадастровых работ | | | | |
| | X | Y | X | Y | | | |
| 1 | 2 | 3 | 4 | 5 | 6 | 7 | 8 |
| н670У | — | — | 510 010,02 | 2 257 952,94 | — | Mt | — |
| н669У | — | — | 510 021,63 | 2 257 979,75 | | | |
| н783У | — | — | 510 009,69 | 2 257 984,90 | | | |
| н784У | — | — | 509 998,10 | 2 257 958,11 | | | |
| н670У | — | — | 510 010,02 | 2 257 952,94 | | | |

2. Сведения о частях границ уточняемого земельного участка с кадастровым номером 73:24:041709:233 :

| Обозначение части границ | | Горизонтальное проложение (S), м | Описание прохождения части границ | Сведения о согласовании местоположения границ (согласовано/спорное) |
|--------------------------|-------|----------------------------------|-----------------------------------|---|
| от т. | до т. | | | |
| 1 | 2 | 3 | 4 | 5 |
| н670У | н669У | 29,22 | — | согласовано |
| н669У | н783У | 13,00 | | |
| н783У | н784У | 29,19 | | |
| н784У | н670У | 12,99 | | |

3. Сведения о характеристиках уточняемого земельного участка с кадастровым номером 73:24:041709:233 :

| № п/п | Наименование характеристики земельного участка | Значение характеристики |
|-------|--|---|
| 1 | 2 | 3 |
| 1. | Адрес земельного участка | Российская Федерация, Ульяновская область, Ульяновск г, уч 355, с/т Золотая осень |
| 1.1. | Сведения о местоположении земельного участка (при отсутствии адреса) в структурированном в соответствии с федеральной информационной адресной системой виде | — |
| 1.2. | Дополнительные сведения о местоположении земельного участка | — |
| 2. | Площадь земельного участка ± величина погрешности определения (вычисления) площади ($P \pm \Delta P$), м ² | 380 ± 7,00 |
| 3. | Формула, примененная для вычисления предельной погрешности определения площади земельного участка, с подставленными значениями и итоговые (вычисленные) значения | $3,5*0,10*\sqrt{(380,00)} = 7$ |
| 4. | Площадь земельного участка согласно сведениям Единого государственного реестра недвижимости (Ркад), м ² | 358,00 |
| 5. | Оценка расхождения Р и Ркад ($P - P_{кад}$), м ² | 22 |
| 6. | Предельный минимальный и максимальный размеры земельного участка (Рмин и Рмакс), м ² | — — |
| 7. | Вид (виды) разрешенного использования | Для ведения гражданами садоводства и огородничества. Садоводство |
| 7.1. | Дополнительные сведения об использовании земельного участка | — |
| 8. | Кадастровый или иной государственный учетный номер (инвентарный) здания, сооружения, объекта незавершенного строительства, расположенного на земельном участке | — |
| 9. | Сведения о земельных участках (землях общего пользования, территории общего пользования), посредством которых обеспечивается доступ | — |
| 10. | Иные сведения | — |

4. Пояснения к сведениям об уточняемом земельном участке с кадастровым номером 73:24:041709:233 :

| | |
|----|---|
| 1. | — |
|----|---|

1. Сведения о характерных точках границ уточняемого земельного участка с кадастровым номером 73:24:041709:234 :
 Система координат МСК-73, зона 2 Зона № 2

| Обозначение характерных точек границ | Координаты, м | | | | Метод определения координат | Формулы, примененные для расчета средней квадратической погрешности определения координат характерных точек границ (Mt), с подставленными в такие формулы значениями и итоговые (вычисленные) значения Mt, м | Описание закрепления точки |
|--------------------------------------|--|---|--|--------------|-----------------------------|--|----------------------------|
| | содержатся в Едином государственном реестре недвижимости | | определены в результате выполнения комплексных кадастровых работ | | | | |
| | X | Y | X | Y | | | |
| 1 | 2 | 3 | 4 | 5 | 6 | 7 | 8 |
| н686У | — | — | 509 982,62 | 2 257 935,15 | — | Mt | — |
| н740У | — | — | 509 982,28 | 2 257 951,76 | | | |
| н743У | — | — | 509 957,78 | 2 257 951,95 | | | |
| н760У | — | — | 509 945,61 | 2 257 952,04 | | | |
| н785У | — | — | 509 946,76 | 2 257 935,54 | | | |
| н687У | — | — | 509 969,12 | 2 257 935,30 | | | |
| н686У | — | — | 509 982,62 | 2 257 935,15 | | | |

2. Сведения о частях границ уточняемого земельного участка с кадастровым номером 73:24:041709:234 :

| Обозначение части границ | | Горизонтальное проложение (S), м | Описание прохождения части границ | Сведения о согласовании местоположения границ (согласовано/спорное) |
|--------------------------|-------|----------------------------------|-----------------------------------|---|
| от т. | до т. | | | |
| 1 | 2 | 3 | 4 | 5 |
| н686У | н740У | 16,61 | — | согласовано |
| н740У | н743У | 24,50 | | |
| н743У | н760У | 12,17 | | |
| н760У | н785У | 16,54 | | |
| н785У | н687У | 22,36 | | |
| н687У | н686У | 13,50 | | |

3. Сведения о характеристиках уточняемого земельного участка с кадастровым номером 73:24:041709:234 :

| № п/п | Наименование характеристики земельного участка | Значение характеристики |
|-------|--|-------------------------|
| 1 | 2 | 3 |
| 1 | 2 | 3 |

| 1 | 2 | 3 |
|---|--|---|
| 1. | Адрес земельного участка | Российская Федерация, Ульяновская область, Ульяновск г, уч 339, с/т Золотая осень |
| 1.1. | Сведения о местоположении земельного участка (при отсутствии адреса) в структурированном в соответствии с федеральной информационной адресной системой виде | — |
| 1.2. | Дополнительные сведения о местоположении земельного участка | — |
| 2. | Площадь земельного участка ± величина погрешности определения (вычисления) площади ($P \pm \Delta P$), м ² | $600 \pm 9,00$ |
| 3. | Формула, примененная для вычисления предельной погрешности определения площади земельного участка, с подставленными значениями и итоговые (вычисленные) значения | $3,5 * 0,10 * \sqrt{(600,00)} = 9$ |
| 4. | Площадь земельного участка согласно сведениям Единого государственного реестра недвижимости (Ркад), м ² | 600,00 |
| 5. | Оценка расхождения P и Ркад ($P - P_{кад}$), м ² | 0 |
| 6. | Предельный минимальный и максимальный размеры земельного участка (Рмин и Рмакс), м ² | — — |
| 7. | Вид (виды) разрешенного использования | Для ведения гражданами садоводства и огородничества. Садоводство |
| 7.1. | Дополнительные сведения об использовании земельного участка | — |
| 8. | Кадастровый или иной государственный учетный номер (инвентарный) здания, сооружения, объекта незавершенного строительства, расположенного на земельном участке | — |
| 9. | Сведения о земельных участках (землях общего пользования, территории общего пользования), посредством которых обеспечивается доступ | — |
| 10. | Иные сведения | — |
| 4. Пояснения к сведениям об уточняемом земельном участке с кадастровым номером | | 73:24:041709:234 : |
| 1. | — | — |

1. Сведения о характерных точках границ уточняемого земельного участка с кадастровым номером 73:24:041709:235 :
 Система координат МСК-73, зона 2 Зона № 2

| Обозначение характерных точек границ | Координаты, м | | | | Метод определения координат | Формулы, примененные для расчета средней квадратической погрешности определения координат характерных точек границ (Mt), с подставленными в такие формулы значениями и итоговые (вычисленные) значения Mt, м | Описание закрепления точки |
|--------------------------------------|--|---|--|--------------|-----------------------------|--|----------------------------|
| | содержатся в Едином государственном реестре недвижимости | | определены в результате выполнения комплексных кадастровых работ | | | | |
| | X | Y | X | Y | | | |
| 1 | 2 | 3 | 4 | 5 | 6 | 7 | 8 |
| н786У | — | — | 509 938,99 | 2 257 798,03 | — | Mt | — |
| н787У | — | — | 509 925,57 | 2 257 763,96 | | | |
| н788У | — | — | 509 927,81 | 2 257 757,01 | | | |
| н789У | — | — | 509 931,29 | 2 257 758,25 | | | |
| н790У | — | — | 509 940,54 | 2 257 783,61 | | | |
| н791У | — | — | 509 944,78 | 2 257 795,22 | | | |
| н792У | — | — | 509 945,11 | 2 257 796,11 | | | |
| н786У | — | — | 509 938,99 | 2 257 798,03 | | | |

2. Сведения о частях границ уточняемого земельного участка с кадастровым номером 73:24:041709:235 :

| Обозначение части границ | | Горизонтальное проложение (S), м | Описание прохождения части границ | Сведения о согласовании местоположения границ (согласовано/спорное) |
|--------------------------|-------|----------------------------------|-----------------------------------|---|
| от т. | до т. | | | |
| 1 | 2 | 3 | 4 | 5 |
| н786У | н787У | 36,62 | — | согласовано |
| н787У | н788У | 7,30 | | |
| н788У | н789У | 3,69 | | |
| н789У | н790У | 26,99 | | |
| н790У | н791У | 12,36 | | |
| н791У | н792У | 0,95 | | |
| н792У | н786У | 6,41 | | |

3. Сведения о характеристиках уточняемого земельного участка с кадастровым номером 73:24:041709:235 :

| № п/п | Наименование характеристики земельного участка | Значение характеристики |
|-------|--|-------------------------|
| 1 | 2 | 3 |
| 1 | 2 | 3 |

| 1 | 2 | 3 |
|---|--|---|
| 1. | Адрес земельного участка | Российская Федерация, Ульяновская область, Ульяновск г, уч 318, с/т Золотая осень |
| 1.1. | Сведения о местоположении земельного участка (при отсутствии адреса) в структурированном в соответствии с федеральной информационной адресной системой виде | — |
| 1.2. | Дополнительные сведения о местоположении земельного участка | — |
| 2. | Площадь земельного участка ± величина погрешности определения (вычисления) площади ($P \pm \Delta P$), м ² | 278 ± 6,00 |
| 3. | Формула, примененная для вычисления предельной погрешности определения площади земельного участка, с подставленными значениями и итоговые (вычисленные) значения | $3,5 * 0,10 * \sqrt{(278,00)} = 6$ |
| 4. | Площадь земельного участка согласно сведениям Единого государственного реестра недвижимости (Ркад), м ² | 253,00 |
| 5. | Оценка расхождения Р и Ркад ($P - P_{кад}$), м ² | 25 |
| 6. | Предельный минимальный и максимальный размеры земельного участка (Рмин и Рмакс), м ² | — — |
| 7. | Вид (виды) разрешенного использования | Для ведения гражданами садоводства и огородничества. Садоводство |
| 7.1. | Дополнительные сведения об использовании земельного участка | — |
| 8. | Кадастровый или иной государственный учетный номер (инвентарный) здания, сооружения, объекта незавершенного строительства, расположенного на земельном участке | — |
| 9. | Сведения о земельных участках (землях общего пользования, территории общего пользования), посредством которых обеспечивается доступ | — |
| 10. | Иные сведения | — |
| 4. Пояснения к сведениям об уточняемом земельном участке с кадастровым номером | | 73:24:041709:235 : |
| 1. | — | — |

1. Сведения о характерных точках границ уточняемого земельного участка с кадастровым номером 73:24:041709:236 :
 Система координат МСК-73, зона 2 Зона № 2

| Обозначение характерных точек границ | Координаты, м | | | | Метод определения координат | Формулы, примененные для расчета средней квадратической погрешности определения координат характерных точек границ (Mt), с подставленными в такие формулы значениями и итоговые (вычисленные) значения Mt, м | Описание закрепления точки |
|--------------------------------------|--|---|--|--------------|-----------------------------|--|----------------------------|
| | содержатся в Едином государственном реестре недвижимости | | определены в результате выполнения комплексных кадастровых работ | | | | |
| | X | Y | X | Y | | | |
| 1 | 2 | 3 | 4 | 5 | 6 | 7 | 8 |
| н739У | — | — | 509 832,69 | 2 257 777,86 | — | Mt | — |
| н726У | — | — | 509 838,64 | 2 257 807,73 | | | |
| н728У | — | — | 509 824,79 | 2 257 809,10 | | | |
| н793У | — | — | 509 824,62 | 2 257 808,26 | | | |
| н794У | — | — | 509 818,82 | 2 257 779,23 | | | |
| н739У | — | — | 509 832,69 | 2 257 777,86 | | | |

2. Сведения о частях границ уточняемого земельного участка с кадастровым номером 73:24:041709:236 :

| Обозначение части границ | | Горизонтальное проложение (S), м | Описание прохождения части границ | Сведения о согласовании местоположения границ (согласовано/спорное) |
|--------------------------|-------|----------------------------------|-----------------------------------|---|
| от т. | до т. | | | |
| 1 | 2 | 3 | 4 | 5 |
| н739У | н726У | 30,46 | — | согласовано |
| н726У | н728У | 13,92 | | |
| н728У | н793У | 0,86 | | |
| н793У | н794У | 29,60 | | |
| н794У | н739У | 13,94 | | |

3. Сведения о характеристиках уточняемого земельного участка с кадастровым номером 73:24:041709:236 :

| № п/п | Наименование характеристики земельного участка | Значение характеристики |
|-------|--|-------------------------|
| 1 | 2 | 3 |
| 1 | 2 | 3 |

| 1 | 2 | 3 |
|---|--|---|
| 1. | Адрес земельного участка | Российская Федерация, Ульяновская область, Ульяновск г, уч 308, с/т Золотая осень |
| 1.1. | Сведения о местоположении земельного участка (при отсутствии адреса) в структурированном в соответствии с федеральной информационной адресной системой виде | — |
| 1.2. | Дополнительные сведения о местоположении земельного участка | — |
| 2. | Площадь земельного участка ± величина погрешности определения (вычисления) площади ($P \pm \Delta P$), м ² | 422 ± 7,00 |
| 3. | Формула, примененная для вычисления предельной погрешности определения площади земельного участка, с подставленными значениями и итоговые (вычисленные) значения | $3,5 * 0,10 * \sqrt{(422,00)} = 7$ |
| 4. | Площадь земельного участка согласно сведениям Единого государственного реестра недвижимости (Ркад), м ² | 422,00 |
| 5. | Оценка расхождения P и Ркад (P - Ркад), м ² | 0 |
| 6. | Предельный минимальный и максимальный размеры земельного участка (Рмин и Рмакс), м ² | — — |
| 7. | Вид (виды) разрешенного использования | Для ведения гражданами садоводства и огородничества. Садоводство |
| 7.1. | Дополнительные сведения об использовании земельного участка | — |
| 8. | Кадастровый или иной государственный учетный номер (инвентарный) здания, сооружения, объекта незавершенного строительства, расположенного на земельном участке | — |
| 9. | Сведения о земельных участках (землях общего пользования, территории общего пользования), посредством которых обеспечивается доступ | — |
| 10. | Иные сведения | — |
| 4. Пояснения к сведениям об уточняемом земельном участке с кадастровым номером | | 73:24:041709:236 : |
| 1. | — | — |

1. Сведения о характерных точках границ уточняемого земельного участка с кадастровым номером 73:24:041709:237 :
 Система координат МСК-73, зона 2 Зона № 2

| Обозначение характерных точек границ | Координаты, м | | | | Метод определения координат | Формулы, примененные для расчета средней квадратической погрешности определения координат характерных точек границ (Mt), с подставленными в такие формулы значениями и итоговые (вычисленные) значения Mt, м | Описание закрепления точки |
|--------------------------------------|--|---|--|--------------|-----------------------------|--|----------------------------|
| | содержатся в Едином государственном реестре недвижимости | | определены в результате выполнения комплексных кадастровых работ | | | | |
| | X | Y | X | Y | | | |
| 1 | 2 | 3 | 4 | 5 | 6 | 7 | 8 |
| н795У | — | — | 509 764,71 | 2 257 766,56 | — | Mt | — |
| н796У | — | — | 509 764,61 | 2 257 810,53 | | | |
| н724У | — | — | 509 784,63 | 2 257 810,07 | | | |
| н725У | — | — | 509 786,67 | 2 257 765,33 | | | |
| н795У | — | — | 509 764,71 | 2 257 766,56 | | | |

2. Сведения о частях границ уточняемого земельного участка с кадастровым номером 73:24:041709:237 :

| Обозначение части границ | | Горизонтальное проложение (S), м | Описание прохождения части границ | Сведения о согласовании местоположения границ (согласовано/спорное) |
|--------------------------|-------|----------------------------------|-----------------------------------|---|
| от т. | до т. | | | |
| 1 | 2 | 3 | 4 | 5 |
| н795У | н796У | 43,97 | — | согласовано |
| н796У | н724У | 20,03 | | |
| н724У | н725У | 44,79 | | |
| н725У | н795У | 21,99 | | |

3. Сведения о характеристиках уточняемого земельного участка с кадастровым номером 73:24:041709:237 :

| № п/п | Наименование характеристики земельного участка | Значение характеристики |
|-------|---|---|
| 1 | 2 | 3 |
| 1. | Адрес земельного участка | Российская Федерация, Ульяновская область, Ульяновск г, уч 302, с/т Золотая осень |
| 1.1. | Сведения о местоположении земельного участка (при отсутствии адреса) в структурированном в соответствии с федеральной информационной адресной системой виде | — |
| 1.2. | Дополнительные сведения о местоположении земельного участка | — |

| 1 | 2 | 3 |
|------|--|--|
| 2. | Площадь земельного участка ± величина погрешности определения (вычисления) площади ($P \pm \Delta P$), м ² | 930 ± 11,00 |
| 3. | Формула, примененная для вычисления предельной погрешности определения площади земельного участка, с подставленными значениями и итоговые (вычисленные) значения | $3,5 * 0,10 * \sqrt{(930,00)} = 11$ |
| 4. | Площадь земельного участка согласно сведениям Единого государственного реестра недвижимости (Ркад), м ² | 930,00 |
| 5. | Оценка расхождения P и Ркад ($P - P_{кад}$), м ² | 0 |
| 6. | Предельный минимальный и максимальный размеры земельного участка (Рмин и Рмакс), м ² | — — |
| 7. | Вид (виды) разрешенного использования | Для ведения гражданами садоводства и огородничества. Садоводство |
| 7.1. | Дополнительные сведения об использовании земельного участка | — |
| 8. | Кадастровый или иной государственный учетный номер (инвентарный) здания, сооружения, объекта незавершенного строительства, расположенного на земельном участке | — |
| 9. | Сведения о земельных участках (землях общего пользования, территории общего пользования), посредством которых обеспечивается доступ | — |
| 10. | Иные сведения | — |

4. Пояснения к сведениям об уточняемом земельном участке с кадастровым номером 73:24:041709:237 :

1. —

1. Сведения о характерных точках границ уточняемого земельного участка с кадастровым номером 73:24:041709:238 :

Система координат МСК-73, зона 2 Зона № 2

| Обозначение характерных точек границ | Координаты, м | | | | Метод определения координат | Формулы, примененные для расчета средней квадратической погрешности определения координат характерных точек границ (Mt), с подставленными в такие формулы значениями и итоговые (вычисленные) значения Mt, м | Описание закрепления точки |
|--------------------------------------|--|---|--|--------------|-----------------------------|--|----------------------------|
| | содержатся в Едином государственном реестре недвижимости | | определены в результате выполнения комплексных кадастровых работ | | | | |
| | X | Y | X | Y | | | |
| 1 | 2 | 3 | 4 | 5 | 6 | 7 | 8 |
| н797У | — | — | 509 914,08 | 2 257 845,82 | — | Mt | — |

| 1 | 2 | 3 | 4 | 5 | 6 | 7 | 8 |
|-------|---|---|------------|--------------|---|----|---|
| н798У | — | — | 509 913,34 | 2 257 840,75 | — | Mt | — |
| н732У | — | — | 509 919,88 | 2 257 839,44 | | | |
| н731У | — | — | 509 932,13 | 2 257 838,16 | | | |
| н782У | — | — | 509 956,25 | 2 257 835,75 | | | |
| н799У | — | — | 509 975,08 | 2 257 830,22 | | | |
| н800У | — | — | 509 979,15 | 2 257 839,03 | | | |
| н801У | — | — | 509 965,29 | 2 257 846,25 | | | |
| н802У | — | — | 509 943,86 | 2 257 851,15 | | | |
| н797У | — | — | 509 914,08 | 2 257 845,82 | | | |

2. Сведения о частях границ уточняемого земельного участка с кадастровым номером 73:24:041709:238 :

| Обозначение части границ | | Горизонтальное проложение (S), м | Описание прохождения части границ | Сведения о согласовании местоположения границ (согласовано/спорное) |
|--------------------------|---------|----------------------------------|-----------------------------------|---|
| от т. 1 | до т. 2 | | | |
| 1 | 2 | 3 | 4 | 5 |
| н797У | н798У | 5,12 | — | согласовано |
| н798У | н732У | 6,67 | | |
| н732У | н731У | 12,32 | | |
| н731У | н782У | 24,24 | | |
| н782У | н799У | 19,63 | | |
| н799У | н800У | 9,70 | | |
| н800У | н801У | 15,63 | | |
| н801У | н802У | 21,98 | | |
| н802У | н797У | 30,25 | | |

3. Сведения о характеристиках уточняемого земельного участка с кадастровым номером 73:24:041709:238 :

| № п/п | Наименование характеристики земельного участка | Значение характеристики |
|-------|---|---|
| 1 | 2 | 3 |
| 1. | Адрес земельного участка | Российская Федерация, Ульяновская область, Ульяновск г, уч 327, с/т Золотая осень |
| 1.1. | Сведения о местоположении земельного участка (при отсутствии адреса) в структурированном в соответствии с федеральной информационной адресной системой виде | — |
| 1.2. | Дополнительные сведения о местоположении земельного участка | — |
| 2. | Площадь земельного участка ± величина погрешности определения (вычисления) площади ($P \pm \Delta P$), м ² | 720 ± 9,00 |

| 1 | 2 | 3 |
|------|--|--|
| 3. | Формула, примененная для вычисления предельной погрешности определения площади земельного участка, с подставленными значениями и итоговые (вычисленные) значения | $3,5*0,10*\sqrt{(720,00)} = 9$ |
| 4. | Площадь земельного участка согласно сведениям Единого государственного реестра недвижимости (Ркад), м ² | 655,00 |
| 5. | Оценка расхождения Р и Ркад (Р - Ркад), м ² | 65 |
| 6. | Предельный минимальный и максимальный размеры земельного участка (Рмин и Рмакс), м ² | — — |
| 7. | Вид (виды) разрешенного использования | Для ведения гражданами садоводства и огородничества. Садоводство |
| 7.1. | Дополнительные сведения об использовании земельного участка | — |
| 8. | Кадастровый или иной государственный учетный номер (инвентарный) здания, сооружения, объекта незавершенного строительства, расположенного на земельном участке | — |
| 9. | Сведения о земельных участках (землях общего пользования, территории общего пользования), посредством которых обеспечивается доступ | — |
| 10. | Иные сведения | — |

4. Пояснения к сведениям об уточняемом земельном участке с кадастровым номером 73:24:041709:238 :

| | |
|----|---|
| 1. | — |
|----|---|

1. Сведения о характерных точках границ уточняемого земельного участка с кадастровым номером 73:24:041709:239 :
Система координат МСК-73, зона 2 Зона № 2

| Обозначение характерных точек границ | Координаты, м | | | | Метод определения координат | Формулы, примененные для расчета средней квадратической погрешности определения координат характерных точек границ (Mt), с подставленными в такие формулы значениями и итоговые (вычисленные) значения Mt, м | Описание закрепления точки |
|--------------------------------------|--|---|--|--------------|-----------------------------|--|----------------------------|
| | содержатся в Едином государственном реестре недвижимости | | определены в результате выполнения комплексных кадастровых работ | | | | |
| | X | Y | X | Y | | | |
| 1 | 2 | 3 | 4 | 5 | 6 | 7 | 8 |
| н710У | — | — | 509 907,70 | 2 257 803,09 | Аналитический метод | Mt | — |
| н709У | — | — | 509 909,17 | 2 257 808,50 | — | | |
| н729У | — | — | 509 909,83 | 2 257 810,94 | — | | |

| 1 | 2 | 3 | 4 | 5 | 6 | 7 | 8 |
|-------|---|---|------------|--------------|---------------------|----|---|
| н732У | — | — | 509 919,88 | 2 257 839,44 | — | Mt | — |
| н798У | — | — | 509 913,34 | 2 257 840,75 | | | |
| н803У | — | — | 509 901,95 | 2 257 843,04 | | | |
| н804У | — | — | 509 900,29 | 2 257 829,59 | | | |
| н805У | — | — | 509 902,01 | 2 257 812,84 | | | |
| н710У | — | — | 509 907,70 | 2 257 803,09 | | | |
| | | | | | Аналитический метод | | |

2. Сведения о частях границ уточняемого земельного участка с кадастровым номером 73:24:041709:239 :

| Обозначение части границ | | Горизонтальное проложение (S), м | Описание прохождения части границ | Сведения о согласовании местоположения границ (согласовано/спорное) |
|--------------------------|-------|----------------------------------|-----------------------------------|---|
| от т. | до т. | | | |
| 1 | 2 | 3 | 4 | 5 |
| н710У | н709У | 5,61 | — | согласовано |
| н709У | н729У | 2,53 | | |
| н729У | н732У | 30,22 | | |
| н732У | н798У | 6,67 | | |
| н798У | н803У | 11,62 | | |
| н803У | н804У | 13,55 | | |
| н804У | н805У | 16,84 | | |
| н805У | н710У | 11,29 | | |

3. Сведения о характеристиках уточняемого земельного участка с кадастровым номером 73:24:041709:239 :

| № п/п | Наименование характеристики земельного участка | Значение характеристики |
|-------|--|---|
| 1 | 2 | 3 |
| 1. | Адрес земельного участка | Российская Федерация, Ульяновская область, Ульяновск г, уч 323, с/т Золотая осень |
| 1.1. | Сведения о местоположении земельного участка (при отсутствии адреса) в структурированном в соответствии с федеральной информационной адресной системой виде | — |
| 1.2. | Дополнительные сведения о местоположении земельного участка | — |
| 2. | Площадь земельного участка ± величина погрешности определения (вычисления) площади ($P \pm \Delta P$), м ² | 450 ± 7,00 |
| 3. | Формула, примененная для вычисления предельной погрешности определения площади земельного участка, с подставленными значениями и итоговые (вычисленные) значения | $3,5 * 0,10 * \sqrt{(450,00)} = 7$ |

| 1 | 2 | 3 |
|------|--|--|
| 4. | Площадь земельного участка согласно сведениям Единого государственного реестра недвижимости (Ркад), м ² | 500,00 |
| 5. | Оценка расхождения Р и Ркад (Р - Ркад), м ² | 50 |
| 6. | Предельный минимальный и максимальный размеры земельного участка (Рмин и Рмакс), м ² | — — |
| 7. | Вид (виды) разрешенного использования | Для ведения гражданами садоводства и огородничества. Садоводство |
| 7.1. | Дополнительные сведения об использовании земельного участка | — |
| 8. | Кадастровый или иной государственный учетный номер (инвентарный) здания, сооружения, объекта незавершенного строительства, расположенного на земельном участке | 73:24:041709:366 |
| 9. | Сведения о земельных участках (землях общего пользования, территории общего пользования), посредством которых обеспечивается доступ | — |
| 10. | Иные сведения | — |

4. Пояснения к сведениям об уточняемом земельном участке с кадастровым номером 73:24:041709:239 :

| | |
|----|---|
| 1. | — |
|----|---|

1. Сведения о характерных точках границ уточняемого земельного участка с кадастровым номером 73:24:041709:240 :
Система координат МСК-73, зона 2 Зона № 2

| Обозначение характерных точек границ | Координаты, м | | | | Метод определения координат | Формулы, примененные для расчета средней квадратической погрешности определения координат характерных точек границ (Mt), с подставленными в такие формулы значениями и итоговые (вычисленные) значения Mt, м | Описание закрепления точки |
|--------------------------------------|--|---|--|--------------|-----------------------------|--|----------------------------|
| | содержатся в Едином государственном реестре недвижимости | | определены в результате выполнения комплексных кадастровых работ | | | | |
| | X | Y | X | Y | | | |
| 1 | 2 | 3 | 4 | 5 | 6 | 7 | 8 |
| н806У | — | — | 509 941,91 | 2 257 805,43 | — | Mt | — |
| н807У | — | — | 509 925,25 | 2 257 807,44 | | | |
| н713У | — | — | 509 924,10 | 2 257 804,26 | | | |
| н712У | — | — | 509 919,10 | 2 257 790,46 | | | |
| н691У | — | — | 509 910,38 | 2 257 766,61 | | | |
| н690У | — | — | 509 922,56 | 2 257 762,86 | | | |
| н689У | — | — | 509 925,22 | 2 257 755,87 | | | |
| | | | | | Аналитический метод | | |

| 1 | 2 | 3 | 4 | 5 | 6 | 7 | 8 |
|-------|---|---|------------|--------------|---|----|---|
| н788У | — | — | 509 927,81 | 2 257 757,01 | — | Mt | — |
| н787У | — | — | 509 925,57 | 2 257 763,96 | | | |
| н786У | — | — | 509 938,99 | 2 257 798,03 | | | |
| н806У | — | — | 509 941,91 | 2 257 805,43 | | | |

2. Сведения о частях границ уточняемого земельного участка с кадастровым номером 73:24:041709:240 :

| Обозначение части границ | | Горизонтальное проложение (S), м | Описание прохождения части границ | Сведения о согласовании местоположения границ (согласовано/спорное) |
|--------------------------|-------|----------------------------------|-----------------------------------|---|
| от т. | до т. | | | |
| 1 | 2 | 3 | 4 | 5 |
| н806У | н807У | 16,78 | — | согласовано |
| н807У | н713У | 3,38 | | |
| н713У | н712У | 14,68 | | |
| н712У | н691У | 25,39 | | |
| н691У | н690У | 12,74 | | |
| н690У | н689У | 7,48 | | |
| н689У | н788У | 2,83 | | |
| н788У | н787У | 7,30 | | |
| н787У | н786У | 36,62 | | |
| н786У | н806У | 7,96 | | |

3. Сведения о характеристиках уточняемого земельного участка с кадастровым номером 73:24:041709:240 :

| № п/п | Наименование характеристики земельного участка | Значение характеристики |
|-------|--|---|
| 1 | 2 | 3 |
| 1. | Адрес земельного участка | Российская Федерация, Ульяновская область, Ульяновск г, уч 317, с/т Золотая осень |
| 1.1. | Сведения о местоположении земельного участка (при отсутствии адреса) в структурированном в соответствии с федеральной информационной адресной системой виде | — |
| 1.2. | Дополнительные сведения о местоположении земельного участка | — |
| 2. | Площадь земельного участка ± величина погрешности определения (вычисления) площади ($P \pm \Delta P$), м ² | 725 ± 9,00 |
| 3. | Формула, примененная для вычисления предельной погрешности определения площади земельного участка, с подставленными значениями и итоговые (вычисленные) значения | $3,5 * 0,10 * \sqrt{(725,00)} = 9$ |

| 1 | 2 | 3 |
|------|--|--|
| 4. | Площадь земельного участка согласно сведениям Единого государственного реестра недвижимости (Ркад), м ² | 720,00 |
| 5. | Оценка расхождения Р и Ркад (Р - Ркад), м ² | 5 |
| 6. | Предельный минимальный и максимальный размеры земельного участка (Рмин и Рмакс), м ² | — — |
| 7. | Вид (виды) разрешенного использования | Для ведения гражданами садоводства и огородничества. Садоводство |
| 7.1. | Дополнительные сведения об использовании земельного участка | — |
| 8. | Кадастровый или иной государственный учетный номер (инвентарный) здания, сооружения, объекта незавершенного строительства, расположенного на земельном участке | — |
| 9. | Сведения о земельных участках (землях общего пользования, территории общего пользования), посредством которых обеспечивается доступ | — |
| 10. | Иные сведения | — |

4. Пояснения к сведениям об уточняемом земельном участке с кадастровым номером 73:24:041709:240 :

| | |
|----|---|
| 1. | — |
|----|---|

1. Сведения о характерных точках границ уточняемого земельного участка с кадастровым номером 73:24:041709:242 :
Система координат МСК-73, зона 2 Зона № 2

| Обозначение характерных точек границ | Координаты, м | | | | Метод определения координат | Формулы, примененные для расчета средней квадратической погрешности определения координат характерных точек границ (Mt), с подставленными в такие формулы значениями и итоговые (вычисленные) значения Mt, м | Описание закрепления точки |
|--------------------------------------|--|---|--|--------------|-----------------------------|--|----------------------------|
| | содержатся в Едином государственном реестре недвижимости | | определены в результате выполнения комплексных кадастровых работ | | | | |
| | X | Y | X | Y | | | |
| 1 | 2 | 3 | 4 | 5 | 6 | 7 | 8 |
| н674У | — | — | 509 859,97 | 2 257 775,16 | — | Mt | — |
| н808У | — | — | 509 860,13 | 2 257 775,98 | | | |
| н717У | — | — | 509 864,70 | 2 257 799,94 | | | |
| н719У | — | — | 509 852,03 | 2 257 801,42 | | | |
| н675У | — | — | 509 847,54 | 2 257 776,41 | | | |
| н674У | — | — | 509 859,97 | 2 257 775,16 | | | |

2. Сведения о частях границ уточняемого земельного участка с кадастровым номером 73:24:041709:242 :

| Обозначение части границ | | Горизонтальное проложение (S), м | Описание прохождения части границ | Сведения о согласовании местоположения границ (согласовано/спорное) |
|--------------------------|-------|----------------------------------|-----------------------------------|---|
| от т. | до т. | | | |
| 1 | 2 | 3 | 4 | 5 |
| н674У | н808У | 0,84 | — | согласовано |
| н808У | н717У | 24,39 | | |
| н717У | н719У | 12,76 | | |
| н719У | н675У | 25,41 | | |
| н675У | н674У | 12,49 | | |

3. Сведения о характеристиках уточняемого земельного участка с кадастровым номером 73:24:041709:242 :

| № п/п | Наименование характеристики земельного участка | Значение характеристики |
|-------|--|---|
| 1 | 2 | 3 |
| 1. | Адрес земельного участка | Российская Федерация, Ульяновская область, Ульяновск г, уч 312, с/т Золотая осень |
| 1.1. | Сведения о местоположении земельного участка (при отсутствии адреса) в структурированном в соответствии с федеральной информационной адресной системой виде | — |
| 1.2. | Дополнительные сведения о местоположении земельного участка | — |
| 2. | Площадь земельного участка ± величина погрешности определения (вычисления) площади ($P \pm \Delta P$), м ² | 319 ± 6,00 |
| 3. | Формула, примененная для вычисления предельной погрешности определения площади земельного участка, с подставленными значениями и итоговые (вычисленные) значения | $3,5 * 0,10 * \sqrt{(319,00)} = 6$ |
| 4. | Площадь земельного участка согласно сведениям Единого государственного реестра недвижимости (Ркад), м ² | 319,00 |
| 5. | Оценка расхождения Р и Ркад ($P - P_{кад}$), м ² | 0 |
| 6. | Предельный минимальный и максимальный размеры земельного участка (Рмин и Рмакс), м ² | — — |
| 7. | Вид (виды) разрешенного использования | Для ведения гражданами садоводства и огородничества. Садоводство |
| 7.1. | Дополнительные сведения об использовании земельного участка | — |
| 8. | Кадастровый или иной государственный учетный номер (инвентарный) здания, сооружения, объекта незавершенного строительства, расположенного на земельном участке | — |

| | | |
|-----|---|---|
| 1 | 2 | 3 |
| 9. | Сведения о земельных участках (землях общего пользования, территории общего пользования), посредством которых обеспечивается доступ | — |
| 10. | Иные сведения | — |

4. Пояснения к сведениям об уточняемом земельном участке с кадастровым номером 73:24:041709:242 :

| | |
|----|---|
| 1. | — |
|----|---|

1. Сведения о характерных точках границ уточняемого земельного участка с кадастровым номером 73:24:041709:243 :

Система координат МСК-73, зона 2 Зона № 2

| Обозначение характерных точек границ | Координаты, м | | | | Метод определения координат | Формулы, примененные для расчета средней квадратической погрешности определения координат характерных точек границ (Mt), с подставленными в такие формулы значениями и итоговые (вычисленные) значения Mt, м | Описание закрепления точки |
|--------------------------------------|--|---|--|--------------|-----------------------------|--|----------------------------|
| | содержатся в Едином государственном реестре недвижимости | | определены в результате выполнения комплексных кадастровых работ | | | | |
| | X | Y | X | Y | | | |
| 1 | 2 | 3 | 4 | 5 | 6 | 7 | 8 |
| н809У | — | — | 509 805,95 | 2 257 813,09 | — | Mt | — |
| н810У | — | — | 509 806,15 | 2 257 828,75 | | | |
| н811У | — | — | 509 806,19 | 2 257 831,62 | | | |
| н812У | — | — | 509 784,81 | 2 257 827,41 | | | |
| н723У | — | — | 509 785,60 | 2 257 810,38 | | | |
| н722У | — | — | 509 794,88 | 2 257 813,39 | | | |
| н721У | — | — | 509 795,07 | 2 257 809,60 | | | |
| н809У | — | — | 509 805,95 | 2 257 813,09 | | | |

2. Сведения о частях границ уточняемого земельного участка с кадастровым номером 73:24:041709:243 :

| Обозначение части границ | | Горизонтальное проложение (S), м | Описание прохождения части границ | Сведения о согласовании местоположения границ (согласовано/спорное) |
|--------------------------|-------|----------------------------------|-----------------------------------|---|
| от т. | до т. | | | |
| 1 | 2 | 3 | 4 | 5 |
| н809У | н810У | 15,66 | — | согласовано |
| н810У | н811У | 2,87 | | |
| н811У | н812У | 21,79 | | |
| н812У | н723У | 17,05 | | |

| 1 | 2 | 3 | 4 | 5 |
|-------|-------|-------|---|-------------|
| н723У | н722У | 9,76 | — | согласовано |
| н722У | н721У | 3,79 | | |
| н721У | н809У | 11,43 | | |

3. Сведения о характеристиках уточняемого земельного участка с кадастровым номером 73:24:041709:243 :

| № п/п | Наименование характеристики земельного участка | Значение характеристики |
|-------|--|---|
| 1 | 2 | 3 |
| 1. | Адрес земельного участка | Российская Федерация, Ульяновская область, Ульяновск г, уч 304, с/т Золотая Осень |
| 1.1. | Сведения о местоположении земельного участка (при отсутствии адреса) в структурированном в соответствии с федеральной информационной адресной системой виде | — |
| 1.2. | Дополнительные сведения о местоположении земельного участка | — |
| 2. | Площадь земельного участка ± величина погрешности определения (вычисления) площади ($P \pm \Delta P$), м ² | 375 ± 7,00 |
| 3. | Формула, примененная для вычисления предельной погрешности определения площади земельного участка, с подставленными значениями и итоговые (вычисленные) значения | $3,5 * 0,10 * \sqrt{(375,00)} = 7$ |
| 4. | Площадь земельного участка согласно сведениям Единого государственного реестра недвижимости (Ркад), м ² | 381,00 |
| 5. | Оценка расхождения Р и Ркад ($P - P_{кад}$), м ² | 6 |
| 6. | Предельный минимальный и максимальный размеры земельного участка ($P_{мин}$ и $P_{макс}$), м ² | — — |
| 7. | Вид (виды) разрешенного использования | Для ведения гражданами садоводства и огородничества. Садоводство |
| 7.1. | Дополнительные сведения об использовании земельного участка | — |
| 8. | Кадастровый или иной государственный учетный номер (инвентарный) здания, сооружения, объекта незавершенного строительства, расположенного на земельном участке | — |
| 9. | Сведения о земельных участках (землях общего пользования, территории общего пользования), посредством которых обеспечивается доступ | — |
| 10. | Иные сведения | — |

4. Пояснения к сведениям об уточняемом земельном участке с кадастровым номером 73:24:041709:243 :

| | |
|----|---|
| 1. | — |
|----|---|

1. Сведения о характерных точках границ уточняемого земельного участка с кадастровым номером 73:24:041709:245 :
 Система координат МСК-73, зона 2 Зона № 2

| Обозначение характерных точек границ | Координаты, м | | | | Метод определения координат | Формулы, примененные для расчета средней квадратической погрешности определения координат характерных точек границ (Mt), с подставленными в такие формулы значениями и итоговые (вычисленные) значения Mt, м | Описание закрепления точки |
|--------------------------------------|--|---|--|--------------|-----------------------------|--|----------------------------|
| | содержатся в Едином государственном реестре недвижимости | | определены в результате выполнения комплексных кадастровых работ | | | | |
| | X | Y | X | Y | | | |
| 1 | 2 | 3 | 4 | 5 | 6 | 7 | 8 |
| н813У | — | — | 510 030,57 | 2 257 913,55 | — | Mt | — |
| н707У | — | — | 510 015,42 | 2 257 920,10 | | | |
| н706У | — | — | 510 003,03 | 2 257 925,46 | | | |
| н814У | — | — | 509 994,81 | 2 257 906,46 | | | |
| н815У | — | — | 510 022,35 | 2 257 894,55 | | | |
| н816У | — | — | 510 029,38 | 2 257 910,79 | | | |
| н813У | — | — | 510 030,57 | 2 257 913,55 | | | |

2. Сведения о частях границ уточняемого земельного участка с кадастровым номером 73:24:041709:245 :

| Обозначение части границ | | Горизонтальное проложение (S), м | Описание прохождения части границ | Сведения о согласовании местоположения границ (согласовано/спорное) |
|--------------------------|-------|----------------------------------|-----------------------------------|---|
| от т. | до т. | | | |
| 1 | 2 | 3 | 4 | 5 |
| н813У | н707У | 16,51 | — | согласовано |
| н707У | н706У | 13,50 | | |
| н706У | н814У | 20,70 | | |
| н814У | н815У | 30,00 | | |
| н815У | н816У | 17,70 | | |
| н816У | н813У | 3,01 | | |

3. Сведения о характеристиках уточняемого земельного участка с кадастровым номером 73:24:041709:245 :

| № п/п | Наименование характеристики земельного участка | Значение характеристики |
|-------|--|-------------------------|
| 1 | 2 | 3 |
| 1 | | |

| 1 | 2 | 3 |
|---|--|---|
| 1. | Адрес земельного участка | Российская Федерация, Ульяновская область, Ульяновск г, уч 343, с/т Золотая Осень |
| 1.1. | Сведения о местоположении земельного участка (при отсутствии адреса) в структурированном в соответствии с федеральной информационной адресной системой виде | — |
| 1.2. | Дополнительные сведения о местоположении земельного участка | — |
| 2. | Площадь земельного участка ± величина погрешности определения (вычисления) площади ($P \pm \Delta P$), м ² | 621 ± 9,00 |
| 3. | Формула, примененная для вычисления предельной погрешности определения площади земельного участка, с подставленными значениями и итоговые (вычисленные) значения | $3,5*0,10*\sqrt{(621,00)} = 9$ |
| 4. | Площадь земельного участка согласно сведениям Единого государственного реестра недвижимости (Ркад), м ² | 621,00 |
| 5. | Оценка расхождения Р и Ркад ($P - P_{кад}$), м ² | 0 |
| 6. | Предельный минимальный и максимальный размеры земельного участка (Рмин и Рмакс), м ² | — — |
| 7. | Вид (виды) разрешенного использования | Для ведения гражданами садоводства и огородничества. Садоводство |
| 7.1. | Дополнительные сведения об использовании земельного участка | — |
| 8. | Кадастровый или иной государственный учетный номер (инвентарный) здания, сооружения, объекта незавершенного строительства, расположенного на земельном участке | — |
| 9. | Сведения о земельных участках (землях общего пользования, территории общего пользования), посредством которых обеспечивается доступ | — |
| 10. | Иные сведения | — |
| 4. Пояснения к сведениям об уточняемом земельном участке с кадастровым номером | | 73:24:041709:245 : |
| 1. | — | — |

1. Сведения о характерных точках границ уточняемого земельного участка с кадастровым номером 73:24:041709:246 :
 Система координат МСК-73, зона 2 Зона № 2

| Обозначение характерных точек границ | Координаты, м | | | | Метод определения координат | Формулы, примененные для расчета средней квадратической погрешности определения координат характерных точек границ (Mt), с подставленными в такие формулы значениями и итоговые (вычисленные) значения Mt, м | Описание закрепления точки |
|--------------------------------------|--|---|--|--------------|-----------------------------|--|----------------------------|
| | содержатся в Едином государственном реестре недвижимости | | определены в результате выполнения комплексных кадастровых работ | | | | |
| | X | Y | X | Y | | | |
| 1 | 2 | 3 | 4 | 5 | 6 | 7 | 8 |
| н794У | — | — | 509 818,82 | 2 257 779,23 | — | Mt | — |
| н793У | — | — | 509 824,62 | 2 257 808,26 | | | |
| н817У | — | — | 509 805,82 | 2 257 802,81 | | | |
| н818У | — | — | 509 805,43 | 2 257 773,09 | | | |
| н794У | — | — | 509 818,82 | 2 257 779,23 | | | |

2. Сведения о частях границ уточняемого земельного участка с кадастровым номером 73:24:041709:246 :

| Обозначение части границ | | Горизонтальное проложение (S), м | Описание прохождения части границ | Сведения о согласовании местоположения границ (согласовано/спорное) |
|--------------------------|-------|----------------------------------|-----------------------------------|---|
| от т. | до т. | | | |
| 1 | 2 | 3 | 4 | 5 |
| н794У | н793У | 29,60 | — | согласовано |
| н793У | н817У | 19,57 | | |
| н817У | н818У | 29,72 | | |
| н818У | н794У | 14,73 | | |

3. Сведения о характеристиках уточняемого земельного участка с кадастровым номером 73:24:041709:246 :

| № п/п | Наименование характеристики земельного участка | Значение характеристики |
|-------|---|---|
| 1 | 2 | 3 |
| 1. | Адрес земельного участка | Российская Федерация, Ульяновская область, Ульяновск г, уч 307, с/т Золотая Осень |
| 1.1. | Сведения о местоположении земельного участка (при отсутствии адреса) в структурированном в соответствии с федеральной информационной адресной системой виде | — |
| 1.2. | Дополнительные сведения о местоположении земельного участка | — |

| 1 | 2 | 3 |
|------|--|--|
| 2. | Площадь земельного участка ± величина погрешности определения (вычисления) площади ($P \pm \Delta P$), м ² | 455 ± 7,00 |
| 3. | Формула, примененная для вычисления предельной погрешности определения площади земельного участка, с подставленными значениями и итоговые (вычисленные) значения | $3,5*0,10*\sqrt{(455,00)} = 7$ |
| 4. | Площадь земельного участка согласно сведениям Единого государственного реестра недвижимости (Ркад), м ² | 459,00 |
| 5. | Оценка расхождения Р и Ркад ($P - P_{кад}$), м ² | 4 |
| 6. | Предельный минимальный и максимальный размеры земельного участка (Рмин и Рмакс), м ² | — — |
| 7. | Вид (виды) разрешенного использования | Для ведения гражданами садоводства и огородничества. Садоводство |
| 7.1. | Дополнительные сведения об использовании земельного участка | — |
| 8. | Кадастровый или иной государственный учетный номер (инвентарный) здания, сооружения, объекта незавершенного строительства, расположенного на земельном участке | — |
| 9. | Сведения о земельных участках (землях общего пользования, территории общего пользования), посредством которых обеспечивается доступ | — |
| 10. | Иные сведения | — |

4. Пояснения к сведениям об уточняемом земельном участке с кадастровым номером 73:24:041709:246 :

| | |
|----|---|
| 1. | — |
|----|---|

1. Сведения о характерных точках границ уточняемого земельного участка с кадастровым номером 73:24:041709:247 :

Система координат МСК-73, зона 2 Зона № 2

| Обозначение характерных точек границ | Координаты, м | | | | Метод определения координат | Формулы, примененные для расчета средней квадратической погрешности определения координат характерных точек границ (Mt), с подставленными в такие формулы значениями и итоговые (вычисленные) значения Mt, м | Описание закрепления точки |
|--------------------------------------|--|---|--|---|-----------------------------|--|----------------------------|
| | содержатся в Едином государственном реестре недвижимости | | определены в результате выполнения комплексных кадастровых работ | | | | |
| | X | Y | X | Y | | | |
| 1 | 2 | 3 | 4 | 5 | 6 | 7 | 8 |
| 73:24:041709:247(1) | | | | | | | |

| 1 | 2 | 3 | 4 | 5 | 6 | 7 | 8 |
|-------|---|---|------------|--------------|---|----|---|
| н792У | — | — | 509 945,11 | 2 257 796,11 | — | Mt | — |
| н819У | — | — | 509 948,06 | 2 257 804,22 | | | |
| н820У | — | — | 509 963,04 | 2 257 797,79 | | | |
| н821У | — | — | 509 958,82 | 2 257 789,19 | | | |
| н791У | — | — | 509 944,78 | 2 257 795,22 | | | |
| н792У | — | — | 509 945,11 | 2 257 796,11 | | | |

73:24:041709:247(2)

| | | | | | | | |
|-------|---|---|------------|--------------|---|----|---|
| н789У | — | — | 509 931,29 | 2 257 758,25 | — | Mt | — |
| н790У | — | — | 509 940,54 | 2 257 783,61 | | | |
| н822У | — | — | 509 953,37 | 2 257 778,10 | | | |
| н823У | — | — | 509 946,50 | 2 257 764,11 | | | |
| н789У | — | — | 509 931,29 | 2 257 758,25 | | | |

2. Сведения о частях границ уточняемого земельного участка с кадастровым номером 73:24:041709:247 :

| Обозначение части границ | | Горизонтальное проложение (S), м | Описание прохождения части границ | Сведения о согласовании местоположения границ (согласовано/спорное) |
|--------------------------|-------|----------------------------------|-----------------------------------|---|
| от т. | до т. | | | |
| 1 | 2 | 3 | 4 | 5 |

73:24:041709:247(1)

| | | | | |
|-------|-------|-------|---|-------------|
| н792У | н819У | 8,63 | — | согласовано |
| н819У | н820У | 16,30 | | |
| н820У | н821У | 9,58 | | |
| н821У | н791У | 15,28 | | |
| н791У | н792У | 0,95 | | |

73:24:041709:247(2)

| | | | | |
|-------|-------|-------|---|-------------|
| н789У | н790У | 26,99 | — | согласовано |
| н790У | н822У | 13,96 | | |
| н822У | н823У | 15,59 | | |
| н823У | н789У | 16,30 | | |

3. Сведения о характеристиках уточняемого земельного участка с кадастровым номером 73:24:041709:247 :

| № п/п | Наименование характеристики земельного участка | Значение характеристики |
|-------|--|-------------------------|
| 1 | 2 | 3 |

| 1 | 2 | 3 |
|---|--|---|
| 1. | Адрес земельного участка | Российская Федерация, Ульяновская область, Ульяновск г, Золотая осень снт, уч 319 |
| 1.1. | Сведения о местоположении земельного участка (при отсутствии адреса) в структурированном в соответствии с федеральной информационной адресной системой виде | — |
| 1.2. | Дополнительные сведения о местоположении земельного участка | — |
| 2. | Площадь земельного участка \pm величина погрешности определения (вычисления) площади ($P \pm \Delta P$), м ² | 425 \pm 10,00, 73:24:041709:247(1) 151,03 \pm 4,30, 73:24:041709:247(2) 274,43 \pm 5,80 |
| 3. | Формула, примененная для вычисления предельной погрешности определения площади земельного участка, с подставленными значениями и итоговые (вычисленные) значения | 4,30 + 5,80 = 10 |
| 4. | Площадь земельного участка согласно сведениям Единого государственного реестра недвижимости (Ркад), м ² | 460,00 |
| 5. | Оценка расхождения P и Ркад (P - Ркад), м ² | 35 |
| 6. | Предельный минимальный и максимальный размеры земельного участка (Рмин и Рмакс), м ² | — — |
| 7. | Вид (виды) разрешенного использования | Для ведения гражданами садоводства и огородничества. Садоводство |
| 7.1. | Дополнительные сведения об использовании земельного участка | — |
| 8. | Кадастровый или иной государственный учетный номер (инвентарный) здания, сооружения, объекта незавершенного строительства, расположенного на земельном участке | — |
| 9. | Сведения о земельных участках (землях общего пользования, территории общего пользования), посредством которых обеспечивается доступ | — |
| 10. | Иные сведения | — |
| 4. Пояснения к сведениям об уточняемом земельном участке с кадастровым номером | | 73:24:041709:247 : |
| 1. | — | — |

1. Сведения о характерных точках границ уточняемого земельного участка с кадастровым номером 73:24:041709:248 :
 Система координат МСК-73, зона 2 Зона № 2

| Обозначение характерных точек границ | Координаты, м | | | | Метод определения координат | Формулы, примененные для расчета средней квадратической погрешности определения координат характерных точек границ (Mt), с подставленными в такие формулы значениями и итоговые (вычисленные) значения Mt, м | Описание закрепления точки |
|--------------------------------------|--|---|--|--------------|-----------------------------|--|----------------------------|
| | содержатся в Едином государственном реестре недвижимости | | определены в результате выполнения комплексных кадастровых работ | | | | |
| | X | Y | X | Y | | | |
| 1 | 2 | 3 | 4 | 5 | 6 | 7 | 8 |
| н715У | — | — | 510 043,52 | 2 257 938,45 | — | Mt | — |
| н767У | — | — | 510 055,45 | 2 257 933,29 | | | |
| н766У | — | — | 510 065,09 | 2 257 929,12 | | | |
| н824У | — | — | 510 068,47 | 2 257 936,92 | | | |
| н825У | — | — | 510 046,90 | 2 257 946,25 | | | |
| н715У | — | — | 510 043,52 | 2 257 938,45 | | | |

2. Сведения о частях границ уточняемого земельного участка с кадастровым номером 73:24:041709:248 :

| Обозначение части границ | | Горизонтальное проложение (S), м | Описание прохождения части границ | Сведения о согласовании местоположения границ (согласовано/спорное) |
|--------------------------|-------|----------------------------------|-----------------------------------|---|
| от т. | до т. | | | |
| 1 | 2 | 3 | 4 | 5 |
| н715У | н767У | 13,00 | — | согласовано |
| н767У | н766У | 10,50 | | |
| н766У | н824У | 8,50 | | |
| н824У | н825У | 23,50 | | |
| н825У | н715У | 8,50 | | |

3. Сведения о характеристиках уточняемого земельного участка с кадастровым номером 73:24:041709:248 :

| № п/п | Наименование характеристики земельного участка | Значение характеристики |
|-------|--|-------------------------|
| 1 | 2 | 3 |
| 1 | 2 | 3 |

| 1 | 2 | 3 |
|---|--|---|
| 1. | Адрес земельного участка | Российская Федерация, Ульяновская область, Ульяновск г, уч 357, с/т Золотая Осень |
| 1.1. | Сведения о местоположении земельного участка (при отсутствии адреса) в структурированном в соответствии с федеральной информационной адресной системой виде | — |
| 1.2. | Дополнительные сведения о местоположении земельного участка | — |
| 2. | Площадь земельного участка ± величина погрешности определения (вычисления) площади ($P \pm \Delta P$), м ² | 200 ± 5,00 |
| 3. | Формула, примененная для вычисления предельной погрешности определения площади земельного участка, с подставленными значениями и итоговые (вычисленные) значения | $3,5 * 0,10 * \sqrt{(200,00)} = 5$ |
| 4. | Площадь земельного участка согласно сведениям Единого государственного реестра недвижимости (Ркад), м ² | 200,00 |
| 5. | Оценка расхождения P и Ркад ($P - P_{кад}$), м ² | 0 |
| 6. | Предельный минимальный и максимальный размеры земельного участка (Рмин и Рмакс), м ² | — — |
| 7. | Вид (виды) разрешенного использования | Для ведения гражданами садоводства и огородничества. Садоводство |
| 7.1. | Дополнительные сведения об использовании земельного участка | — |
| 8. | Кадастровый или иной государственный учетный номер (инвентарный) здания, сооружения, объекта незавершенного строительства, расположенного на земельном участке | — |
| 9. | Сведения о земельных участках (землях общего пользования, территории общего пользования), посредством которых обеспечивается доступ | — |
| 10. | Иные сведения | — |
| 4. Пояснения к сведениям об уточняемом земельном участке с кадастровым номером | | 73:24:041709:248 : |
| 1. | — | — |

1. Сведения о характерных точках границ уточняемого земельного участка с кадастровым номером 73:24:041709:249 :
 Система координат МСК-73, зона 2 Зона № 2

| Обозначение характерных точек границ | Координаты, м | | | | Метод определения координат | Формулы, примененные для расчета средней квадратической погрешности определения координат характерных точек границ (Mt), с подставленными в такие формулы значениями и итоговые (вычисленные) значения Mt, м | Описание закрепления точки |
|--------------------------------------|--|---|--|--------------|-----------------------------|--|----------------------------|
| | содержатся в Едином государственном реестре недвижимости | | определены в результате выполнения комплексных кадастровых работ | | | | |
| | X | Y | X | Y | | | |
| 1 | 2 | 3 | 4 | 5 | 6 | 7 | 8 |
| н708У | — | — | 510 026,54 | 2 257 945,80 | — | Mt | — |
| н707У | — | — | 510 015,42 | 2 257 920,10 | | | |
| н813У | — | — | 510 030,57 | 2 257 913,55 | | | |
| н714У | — | — | 510 041,69 | 2 257 939,24 | | | |
| н708У | — | — | 510 026,54 | 2 257 945,80 | | | |

2. Сведения о частях границ уточняемого земельного участка с кадастровым номером 73:24:041709:249 :

| Обозначение части границ | | Горизонтальное проложение (S), м | Описание прохождения части границ | Сведения о согласовании местоположения границ (согласовано/спорное) |
|--------------------------|-------|----------------------------------|-----------------------------------|---|
| от т. | до т. | | | |
| 1 | 2 | 3 | 4 | 5 |
| н708У | н707У | 28,00 | — | согласовано |
| н707У | н813У | 16,51 | | |
| н813У | н714У | 27,99 | | |
| н714У | н708У | 16,51 | | |

3. Сведения о характеристиках уточняемого земельного участка с кадастровым номером 73:24:041709:249 :

| № п/п | Наименование характеристики земельного участка | Значение характеристики |
|-------|---|---|
| 1 | 2 | 3 |
| 1. | Адрес земельного участка | Российская Федерация, Ульяновская область, Ульяновск г, уч 349, с/т Золотая Осень |
| 1.1. | Сведения о местоположении земельного участка (при отсутствии адреса) в структурированном в соответствии с федеральной информационной адресной системой виде | — |
| 1.2. | Дополнительные сведения о местоположении земельного участка | — |

| 1 | 2 | 3 |
|------|--|--|
| 2. | Площадь земельного участка ± величина погрешности определения (вычисления) площади ($P \pm \Delta P$), м ² | 462 ± 8,00 |
| 3. | Формула, примененная для вычисления предельной погрешности определения площади земельного участка, с подставленными значениями и итоговые (вычисленные) значения | $3,5 * 0,10 * \sqrt{(462,00)} = 8$ |
| 4. | Площадь земельного участка согласно сведениям Единого государственного реестра недвижимости (Ркад), м ² | 462,00 |
| 5. | Оценка расхождения P и Ркад ($P - P_{кад}$), м ² | 0 |
| 6. | Предельный минимальный и максимальный размеры земельного участка (Рмин и Рмакс), м ² | — — |
| 7. | Вид (виды) разрешенного использования | Для ведения гражданами садоводства и огородничества. Садоводство |
| 7.1. | Дополнительные сведения об использовании земельного участка | — |
| 8. | Кадастровый или иной государственный учетный номер (инвентарный) здания, сооружения, объекта незавершенного строительства, расположенного на земельном участке | — |
| 9. | Сведения о земельных участках (землях общего пользования, территории общего пользования), посредством которых обеспечивается доступ | — |
| 10. | Иные сведения | — |

4. Пояснения к сведениям об уточняемом земельном участке с кадастровым номером 73:24:041709:249 :

| | |
|----|---|
| 1. | — |
|----|---|

1. Сведения о характерных точках границ уточняемого земельного участка с кадастровым номером 73:24:041709:250 :

Система координат МСК-73, зона 2 Зона № 2

| Обозначение характерных точек границ | Координаты, м | | | | Метод определения координат | Формулы, примененные для расчета средней квадратической погрешности определения координат характерных точек границ (Mt), с подставленными в такие формулы значениями и итоговые (вычисленные) значения Mt, м | Описание закрепления точки |
|--------------------------------------|--|---|--|--------------|-----------------------------|--|----------------------------|
| | содержатся в Едином государственном реестре недвижимости | | определены в результате выполнения комплексных кадастровых работ | | | | |
| | X | Y | X | Y | | | |
| 1 | 2 | 3 | 4 | 5 | 6 | 7 | 8 |
| н784У | — | — | 509 998,10 | 2 257 958,11 | — | Mt | — |

| 1 | 2 | 3 | 4 | 5 | 6 | 7 | 8 |
|-------|---|---|------------|--------------|---|----|---|
| н783У | — | — | 510 009,69 | 2 257 984,90 | — | Mt | — |
| н826У | — | — | 510 011,00 | 2 257 987,93 | | | |
| н827У | — | — | 509 997,23 | 2 257 993,90 | | | |
| н828У | — | — | 509 984,33 | 2 257 964,06 | | | |
| н784У | — | — | 509 998,10 | 2 257 958,11 | | | |

2. Сведения о частях границ уточняемого земельного участка с кадастровым номером 73:24:041709:250 :

| Обозначение части границ | | Горизонтальное проложение (S), м | Описание прохождения части границ | Сведения о согласовании местоположения границ (согласовано/спорное) |
|--------------------------|-------|----------------------------------|-----------------------------------|---|
| от т. | до т. | | | |
| 1 | 2 | 3 | 4 | 5 |
| н784У | н783У | 29,19 | — | согласовано |
| н783У | н826У | 3,30 | | |
| н826У | н827У | 15,01 | | |
| н827У | н828У | 32,51 | | |
| н828У | н784У | 15,00 | | |

3. Сведения о характеристиках уточняемого земельного участка с кадастровым номером 73:24:041709:250 :

| № п/п | Наименование характеристики земельного участка | Значение характеристики |
|-------|--|---|
| 1 | 2 | 3 |
| 1. | Адрес земельного участка | Российская Федерация, Ульяновская область, Ульяновск г, уч 353, с/т Золотая Осень |
| 1.1. | Сведения о местоположении земельного участка (при отсутствии адреса) в структурированном в соответствии с федеральной информационной адресной системой виде | — |
| 1.2. | Дополнительные сведения о местоположении земельного участка | — |
| 2. | Площадь земельного участка ± величина погрешности определения (вычисления) площади ($P \pm \Delta P$), м ² | 488 ± 8,00 |
| 3. | Формула, примененная для вычисления предельной погрешности определения площади земельного участка, с подставленными значениями и итоговые (вычисленные) значения | $3,5 * 0,10 * \sqrt{(488,00)} = 8$ |
| 4. | Площадь земельного участка согласно сведениям Единого государственного реестра недвижимости (Ркад), м ² | 488,00 |
| 5. | Оценка расхождения Р и Ркад ($P - P_{кад}$), м ² | 0 |
| 6. | Предельный минимальный и максимальный размеры земельного участка (Рмин и Рмакс), м ² | — — |

| 1 | 2 | 3 |
|------|--|--|
| 7. | Вид (виды) разрешенного использования | Для ведения гражданами садоводства и огородничества. Садоводство |
| 7.1. | Дополнительные сведения об использовании земельного участка | — |
| 8. | Кадастровый или иной государственный учетный номер (инвентарный) здания, сооружения, объекта незавершенного строительства, расположенного на земельном участке | — |
| 9. | Сведения о земельных участках (землях общего пользования, территории общего пользования), посредством которых обеспечивается доступ | — |
| 10. | Иные сведения | — |

4. Пояснения к сведениям об уточняемом земельном участке с кадастровым номером 73:24:041709:250 :

| | |
|----|---|
| 1. | — |
|----|---|

1. Сведения о характерных точках границ уточняемого земельного участка с кадастровым номером 73:24:041709:251 :

Система координат МСК-73, зона 2 Зона № 2

| Обозначение характерных точек границ | Координаты, м | | | | Метод определения координат | Формулы, примененные для расчета средней квадратической погрешности определения координат характерных точек границ (Mt), с подставленными в такие формулы значениями и итоговые (вычисленные) значения Mt, м | Описание закрепления точки |
|--------------------------------------|--|---|--|--------------|-----------------------------|--|----------------------------|
| | содержатся в Едином государственном реестре недвижимости | | определены в результате выполнения комплексных кадастровых работ | | | | |
| | X | Y | X | Y | | | |
| 1 | 2 | 3 | 4 | 5 | 6 | 7 | 8 |
| н688У | — | — | 509 971,43 | 2 257 914,64 | — | Mt | — |
| н687У | — | — | 509 969,12 | 2 257 935,30 | | | |
| н785У | — | — | 509 946,76 | 2 257 935,54 | | | |
| н829У | — | — | 509 950,41 | 2 257 915,00 | | | |
| н688У | — | — | 509 971,43 | 2 257 914,64 | | | |

2. Сведения о частях границ уточняемого земельного участка с кадастровым номером 73:24:041709:251 :

| Обозначение части границ | | Горизонтальное проложение (S), м | Описание прохождения части границ | Сведения о согласовании местоположения границ (согласовано/спорное) |
|--------------------------|-------|----------------------------------|-----------------------------------|---|
| от т. | до т. | | | |
| 1 | 2 | 3 | 4 | 5 |
| н688У | н687У | 20,79 | — | согласовано |
| н687У | н785У | 22,36 | | |

| | | | | |
|-------|-------|-------|---|-------------|
| 1 | 2 | 3 | 4 | 5 |
| н785У | н829У | 20,86 | — | согласовано |
| н829У | н688У | 21,02 | | |

3. Сведения о характеристиках уточняемого земельного участка с кадастровым номером 73:24:041709:251 :

| № п/п | Наименование характеристики земельного участка | Значение характеристики |
|-------|--|---|
| 1 | 2 | 3 |
| 1. | Адрес земельного участка | Российская Федерация, Ульяновская область, Ульяновск г, уч 338, с/т Золотая Осень |
| 1.1. | Сведения о местоположении земельного участка (при отсутствии адреса) в структурированном в соответствии с федеральной информационной адресной системой виде | — |
| 1.2. | Дополнительные сведения о местоположении земельного участка | — |
| 2. | Площадь земельного участка ± величина погрешности определения (вычисления) площади ($P \pm \Delta P$), м ² | 446 ± 7,00 |
| 3. | Формула, примененная для вычисления предельной погрешности определения площади земельного участка, с подставленными значениями и итоговые (вычисленные) значения | $3,5 * 0,10 * \sqrt{(446,00)} = 7$ |
| 4. | Площадь земельного участка согласно сведениям Единого государственного реестра недвижимости (Ркад), м ² | 446,00 |
| 5. | Оценка расхождения Р и Ркад ($P - P_{кад}$), м ² | 0 |
| 6. | Предельный минимальный и максимальный размеры земельного участка (Рмин и Рмакс), м ² | — — |
| 7. | Вид (виды) разрешенного использования | Для ведения гражданами садоводства и огородничества. Садоводство |
| 7.1. | Дополнительные сведения об использовании земельного участка | — |
| 8. | Кадастровый или иной государственный учетный номер (инвентарный) здания, сооружения, объекта незавершенного строительства, расположенного на земельном участке | — |
| 9. | Сведения о земельных участках (землях общего пользования, территории общего пользования), посредством которых обеспечивается доступ | — |
| 10. | Иные сведения | — |

4. Пояснения к сведениям об уточняемом земельном участке с кадастровым номером 73:24:041709:251 :

| | |
|----|---|
| 1. | — |
|----|---|

1. Сведения о характерных точках границ уточняемого земельного участка с кадастровым номером 73:24:041709:252 :
 Система координат МСК-73, зона 2 Зона № 2

| Обозначение характерных точек границ | Координаты, м | | | | Метод определения координат | Формулы, примененные для расчета средней квадратической погрешности определения координат характерных точек границ (Mt), с подставленными в такие формулы значениями и итоговые (вычисленные) значения Mt, м | Описание закрепления точки |
|--------------------------------------|--|---|--|--------------|-----------------------------|--|----------------------------|
| | содержатся в Едином государственном реестре недвижимости | | определены в результате выполнения комплексных кадастровых работ | | | | |
| | X | Y | X | Y | | | |
| 1 | 2 | 3 | 4 | 5 | 6 | 7 | 8 |
| н830У | — | — | 509 985,72 | 2 257 913,17 | — | Mt | — |
| н831У | — | — | 509 968,22 | 2 257 913,43 | | | |
| н832У | — | — | 509 969,14 | 2 257 894,58 | | | |
| н833У | — | — | 509 989,89 | 2 257 890,47 | | | |
| н830У | — | — | 509 985,72 | 2 257 913,17 | | | |

2. Сведения о частях границ уточняемого земельного участка с кадастровым номером 73:24:041709:252 :

| Обозначение части границ | | Горизонтальное проложение (S), м | Описание прохождения части границ | Сведения о согласовании местоположения границ (согласовано/спорное) |
|--------------------------|-------|----------------------------------|-----------------------------------|---|
| от т. | до т. | | | |
| 1 | 2 | 3 | 4 | 5 |
| н830У | н831У | 17,50 | — | согласовано |
| н831У | н832У | 18,87 | | |
| н832У | н833У | 21,15 | | |
| н833У | н830У | 23,08 | | |

3. Сведения о характеристиках уточняемого земельного участка с кадастровым номером 73:24:041709:252 :

| № п/п | Наименование характеристики земельного участка | Значение характеристики |
|-------|---|---|
| 1 | 2 | 3 |
| 1. | Адрес земельного участка | Российская Федерация, Ульяновская область, Ульяновск г, уч 336, с/т Золотая Осень |
| 1.1. | Сведения о местоположении земельного участка (при отсутствии адреса) в структурированном в соответствии с федеральной информационной адресной системой виде | — |
| 1.2. | Дополнительные сведения о местоположении земельного участка | — |

| 1 | 2 | 3 |
|------|--|--|
| 2. | Площадь земельного участка ± величина погрешности определения (вычисления) площади ($P \pm \Delta P$), м ² | 392 ± 7,00 |
| 3. | Формула, примененная для вычисления предельной погрешности определения площади земельного участка, с подставленными значениями и итоговые (вычисленные) значения | $3,5*0,10*\sqrt{(392,00)} = 7$ |
| 4. | Площадь земельного участка согласно сведениям Единого государственного реестра недвижимости (Ркад), м ² | 392,00 |
| 5. | Оценка расхождения P и Ркад ($P - P_{кад}$), м ² | 0 |
| 6. | Предельный минимальный и максимальный размеры земельного участка (Рмин и Рмакс), м ² | — — |
| 7. | Вид (виды) разрешенного использования | Для ведения гражданами садоводства и огородничества. Садоводство |
| 7.1. | Дополнительные сведения об использовании земельного участка | — |
| 8. | Кадастровый или иной государственный учетный номер (инвентарный) здания, сооружения, объекта незавершенного строительства, расположенного на земельном участке | 73:24:041709:316 |
| 9. | Сведения о земельных участках (землях общего пользования, территории общего пользования), посредством которых обеспечивается доступ | — |
| 10. | Иные сведения | — |

4. Пояснения к сведениям об уточняемом земельном участке с кадастровым номером 73:24:041709:252 :

| | |
|----|---|
| 1. | — |
|----|---|

1. Сведения о характерных точках границ уточняемого земельного участка с кадастровым номером 73:24:041709:253 :

Система координат МСК-73, зона 2 Зона № 2

| Обозначение характерных точек границ | Координаты, м | | | | Метод определения координат | Формулы, примененные для расчета средней квадратической погрешности определения координат характерных точек границ (Mt), с подставленными в такие формулы значениями и итоговые (вычисленные) значения Mt, м | Описание закрепления точки |
|--------------------------------------|--|---|--|--------------|-----------------------------|--|----------------------------|
| | содержатся в Едином государственном реестре недвижимости | | определены в результате выполнения комплексных кадастровых работ | | | | |
| | X | Y | X | Y | | | |
| 1 | 2 | 3 | 4 | 5 | 6 | 7 | 8 |
| н816У | — | — | 510 029,38 | 2 257 910,79 | — | Mt | — |

| 1 | 2 | 3 | 4 | 5 | 6 | 7 | 8 |
|-------|---|---|------------|--------------|---|----|---|
| н761У | — | — | 510 042,35 | 2 257 903,00 | — | Mt | — |
| н767У | — | — | 510 055,45 | 2 257 933,29 | | | |
| н715У | — | — | 510 043,52 | 2 257 938,45 | | | |
| н714У | — | — | 510 041,69 | 2 257 939,24 | | | |
| н813У | — | — | 510 030,57 | 2 257 913,55 | | | |
| н816У | — | — | 510 029,38 | 2 257 910,79 | | | |

2. Сведения о частях границ уточняемого земельного участка с кадастровым номером 73:24:041709:253 :

| Обозначение части границ | | Горизонтальное проложение (S), м | Описание прохождения части границ | Сведения о согласовании местоположения границ (согласовано/спорное) |
|--------------------------|-------|----------------------------------|-----------------------------------|---|
| от т. | до т. | | | |
| 1 | 2 | 3 | 4 | 5 |
| н816У | н761У | 15,13 | — | согласовано |
| н761У | н767У | 33,00 | | |
| н767У | н715У | 13,00 | | |
| н715У | н714У | 1,99 | | |
| н714У | н813У | 27,99 | | |
| н813У | н816У | 3,01 | | |

3. Сведения о характеристиках уточняемого земельного участка с кадастровым номером 73:24:041709:253 :

| № п/п | Наименование характеристики земельного участка | Значение характеристики |
|-------|--|---|
| 1 | 2 | 3 |
| 1. | Адрес земельного участка | Российская Федерация, Ульяновская область, Ульяновск г, уч 350, с/т Золотая Осень |
| 1.1. | Сведения о местоположении земельного участка (при отсутствии адреса) в структурированном в соответствии с федеральной информационной адресной системой виде | — |
| 1.2. | Дополнительные сведения о местоположении земельного участка | — |
| 2. | Площадь земельного участка ± величина погрешности определения (вычисления) площади ($P \pm \Delta P$), м ² | 480 ± 8,00 |
| 3. | Формула, примененная для вычисления предельной погрешности определения площади земельного участка, с подставленными значениями и итоговые (вычисленные) значения | $3,5*0,10*\sqrt{(480,00)} = 8$ |
| 4. | Площадь земельного участка согласно сведениям Единого государственного реестра недвижимости (Ркад), м ² | 485,00 |
| 5. | Оценка расхождения Р и Ркад ($P - P_{кад}$), м ² | 5 |

| 1 | 2 | 3 |
|------|--|--|
| 6. | Предельный минимальный и максимальный размеры земельного участка (Рмин и Рмакс), м ² | — — |
| 7. | Вид (виды) разрешенного использования | Для ведения гражданами садоводства и огородничества. Садоводство |
| 7.1. | Дополнительные сведения об использовании земельного участка | — |
| 8. | Кадастровый или иной государственный учетный номер (инвентарный) здания, сооружения, объекта незавершенного строительства, расположенного на земельном участке | — |
| 9. | Сведения о земельных участках (землях общего пользования, территории общего пользования), посредством которых обеспечивается доступ | — |
| 10. | Иные сведения | — |

4. Пояснения к сведениям об уточняемом земельном участке с кадастровым номером 73:24:041709:253 :

| | |
|----|---|
| 1. | — |
|----|---|

1. Сведения о характерных точках границ уточняемого земельного участка с кадастровым номером 73:24:041709:254 :
Система координат МСК-73, зона 2 Зона № 2

| Обозначение характерных точек границ | Координаты, м | | | | Метод определения координат | Формулы, примененные для расчета средней квадратической погрешности определения координат характерных точек границ (Mt), с подставленными в такие формулы значениями и итоговые (вычисленные) значения Mt, м | Описание закрепления точки |
|--------------------------------------|--|---|--|--------------|-----------------------------|--|----------------------------|
| | содержатся в Едином государственном реестре недвижимости | | определены в результате выполнения комплексных кадастровых работ | | | | |
| | X | Y | X | Y | | | |
| 1 | 2 | 3 | 4 | 5 | 6 | 7 | 8 |
| н761У | — | — | 510 042,35 | 2 257 903,00 | — | Mt | — |
| н816У | — | — | 510 029,38 | 2 257 910,79 | | | |
| н815У | — | — | 510 022,35 | 2 257 894,55 | | | |
| н834У | — | — | 510 021,38 | 2 257 892,33 | | | |
| н835У | — | — | 510 034,43 | 2 257 884,72 | | | |
| н772У | — | — | 510 035,99 | 2 257 888,32 | | | |
| н761У | — | — | 510 042,35 | 2 257 903,00 | | | |

2. Сведения о частях границ уточняемого земельного участка с кадастровым номером 73:24:041709:254 :

| Обозначение части границ | | Горизонтальное проложение (S), м | Описание прохождения части границ | Сведения о согласовании местоположения границ (согласовано/спорное) |
|--------------------------|-------|----------------------------------|-----------------------------------|---|
| от т. | до т. | | | |
| 1 | 2 | 3 | 4 | 5 |
| н761У | н816У | 15,13 | — | согласовано |
| н816У | н815У | 17,70 | | |
| н815У | н834У | 2,42 | | |
| н834У | н835У | 15,11 | | |
| н835У | н772У | 3,92 | | |
| н772У | н761У | 16,00 | | |

3. Сведения о характеристиках уточняемого земельного участка с кадастровым номером 73:24:041709:254 :

| № п/п | Наименование характеристики земельного участка | Значение характеристики |
|-------|--|---|
| 1 | 2 | 3 |
| 1. | Адрес земельного участка | Российская Федерация, Ульяновская область, Ульяновск г, уч 344, с/т Золотая Осень |
| 1.1. | Сведения о местоположении земельного участка (при отсутствии адреса) в структурированном в соответствии с федеральной информационной адресной системой виде | — |
| 1.2. | Дополнительные сведения о местоположении земельного участка | — |
| 2. | Площадь земельного участка ± величина погрешности определения (вычисления) площади ($P \pm \Delta P$), м ² | 300 ± 6,00 |
| 3. | Формула, примененная для вычисления предельной погрешности определения площади земельного участка, с подставленными значениями и итоговые (вычисленные) значения | $3,5 * 0,10 * \sqrt{(300,00)} = 6$ |
| 4. | Площадь земельного участка согласно сведениям Единого государственного реестра недвижимости (Ркад), м ² | 600,00 |
| 5. | Оценка расхождения Р и Ркад ($P - P_{кад}$), м ² | 300 |
| 6. | Предельный минимальный и максимальный размеры земельного участка (Рмин и Рмакс), м ² | — — |
| 7. | Вид (виды) разрешенного использования | Для ведения гражданами садоводства и огородничества. Садоводство |
| 7.1. | Дополнительные сведения об использовании земельного участка | — |
| 8. | Кадастровый или иной государственный учетный номер (инвентарный) здания, сооружения, объекта незавершенного строительства, расположенного на земельном участке | — |

| | | |
|-----|---|---|
| 1 | 2 | 3 |
| 9. | Сведения о земельных участках (землях общего пользования, территории общего пользования), посредством которых обеспечивается доступ | — |
| 10. | Иные сведения | — |

4. Пояснения к сведениям об уточняемом земельном участке с кадастровым номером 73:24:041709:254 :

| | |
|----|---|
| 1. | — |
|----|---|

1. Сведения о характерных точках границ уточняемого земельного участка с кадастровым номером 73:24:041709:255 :
 Система координат МСК-73, зона 2 Зона № 2

| Обозначение характерных точек границ | Координаты, м | | | | Метод определения координат | Формулы, примененные для расчета средней квадратической погрешности определения координат характерных точек границ (Mt), с подставленными в такие формулы значениями и итоговые (вычисленные) значения Mt, м | Описание закрепления точки |
|--------------------------------------|--|---|--|--------------|-----------------------------|--|----------------------------|
| | содержатся в Едином государственном реестре недвижимости | | определены в результате выполнения комплексных кадастровых работ | | | | |
| | X | Y | X | Y | | | |
| 1 | 2 | 3 | 4 | 5 | 6 | 7 | 8 |
| н836У | — | — | 509 959,78 | 2 257 800,43 | — | Mt | — |
| н799У | — | — | 509 975,08 | 2 257 830,22 | | | |
| н782У | — | — | 509 956,25 | 2 257 835,75 | | | |
| н781У | — | — | 509 943,35 | 2 257 807,56 | | | |
| н836У | — | — | 509 959,78 | 2 257 800,43 | | | |

2. Сведения о частях границ уточняемого земельного участка с кадастровым номером 73:24:041709:255 :

| Обозначение части границ | | Горизонтальное проложение (S), м | Описание прохождения части границ | Сведения о согласовании местоположения границ (согласовано/спорное) |
|--------------------------|-------|----------------------------------|-----------------------------------|---|
| от т. | до т. | | | |
| 1 | 2 | 3 | 4 | 5 |
| н836У | н799У | 33,49 | — | согласовано |
| н799У | н782У | 19,63 | | |
| н782У | н781У | 31,00 | | |
| н781У | н836У | 17,91 | | |

3. Сведения о характеристиках уточняемого земельного участка с кадастровым номером 73:24:041709:255 :

| № п/п | Наименование характеристики земельного участка | Значение характеристики |
|-------|--|-------------------------|
| 1 | 2 | 3 |
| 1 | 2 | 3 |

| 1 | 2 | 3 |
|---|--|---|
| 1. | Адрес земельного участка | Российская Федерация, Ульяновская область, Ульяновск г, уч 326, с/т Золотая Осень |
| 1.1. | Сведения о местоположении земельного участка (при отсутствии адреса) в структурированном в соответствии с федеральной информационной адресной системой виде | — |
| 1.2. | Дополнительные сведения о местоположении земельного участка | — |
| 2. | Площадь земельного участка ± величина погрешности определения (вычисления) площади ($P \pm \Delta P$), м ² | 600 ± 9,00 |
| 3. | Формула, примененная для вычисления предельной погрешности определения площади земельного участка, с подставленными значениями и итоговые (вычисленные) значения | $3,5 * 0,10 * \sqrt{(600,00)} = 9$ |
| 4. | Площадь земельного участка согласно сведениям Единого государственного реестра недвижимости (Ркад), м ² | 547,00 |
| 5. | Оценка расхождения P и Ркад ($P - P_{кад}$), м ² | 53 |
| 6. | Предельный минимальный и максимальный размеры земельного участка (Pмин и Pмакс), м ² | — — |
| 7. | Вид (виды) разрешенного использования | Для ведения гражданами садоводства и огородничества. Садоводство |
| 7.1. | Дополнительные сведения об использовании земельного участка | — |
| 8. | Кадастровый или иной государственный учетный номер (инвентарный) здания, сооружения, объекта незавершенного строительства, расположенного на земельном участке | — |
| 9. | Сведения о земельных участках (землях общего пользования, территории общего пользования), посредством которых обеспечивается доступ | — |
| 10. | Иные сведения | — |
| 4. Пояснения к сведениям об уточняемом земельном участке с кадастровым номером | | 73:24:041709:255 : |
| 1. | — | — |

Схема геодезических построений



Масштаб 1:10 000

Условные обозначения:



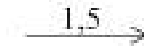



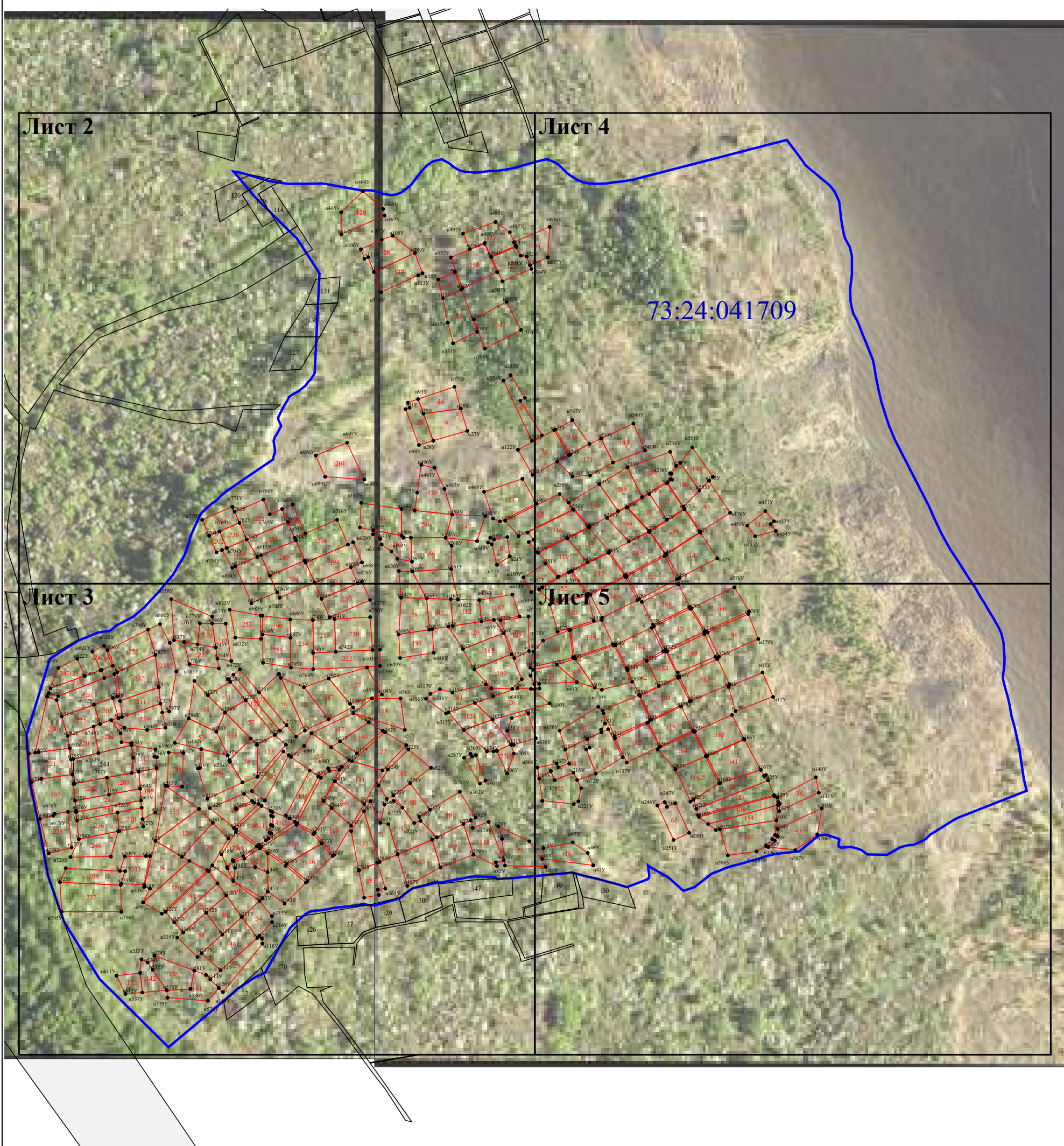
-  - номер, название пункта ГГС, ОМС
-  - направление геодезических построений при создании съёмочного обоснования
-  - направление и расстояние от точки съёмочного обоснования до характерных точек земельного участка
-  - точка съёмочного обоснования
-  - вновь образованная или уточненная часть границы земельного участка; часть контура здания, сооружения, объекта незавершенного строительства, образованного проекцией вновь образованного наземного конструктивного элемента здания, сооружения, объекта незавершенного строительства
-  - кадастровый номер земельных участков, являющихся объектом кадастровых работ

Схема границ земельных участков



Масштаб 1:3 000

Условные обозначения:

- н73У . - обозначение новой точки границы земельного участка
- вновь образованная или уточненная часть границы земельного участка; часть контура здания, сооружения, объекта незавершенного строительства, образованного проекцией вновь образованного наземного конструктивного элемента здания, сооружения, объекта незавершенного строительства
- существующая часть границы, имеющиеся в ЕГРН сведения о которой достаточны для определения ее местоположения
- :15 - кадастровый номер объектов комплексных кадастровых работ
- :192 - Кадастровый номер земельного участка, учтенного в ЕГРН
- 73:24:041709 - Номер и граница кадастрового квартала

Схема границ земельных участков

Лист 2



Масштаб 1:1 600

Условные обозначения:

- н73У . - обозначение новой точки границы земельного участка
- - вновь образованная или уточненная часть границы земельного участка;
— часть контура здания, сооружения, объекта незавершенного строительства, образованного проекцией вновь образованного наземного конструктивного элемента здания, сооружения, объекта незавершенного строительства
- - существующая часть границы, имеющиеся в ЕГРН сведения о которой достаточны для определения ее местоположения
- :15 - кадастровый номер объектов комплексных кадастровых работ
- :192 - Кадастровый номер земельного участка, учтенного в ЕГРН
- 73:24:041709 - Номер и граница кадастрового квартала

Схема границ земельных участков



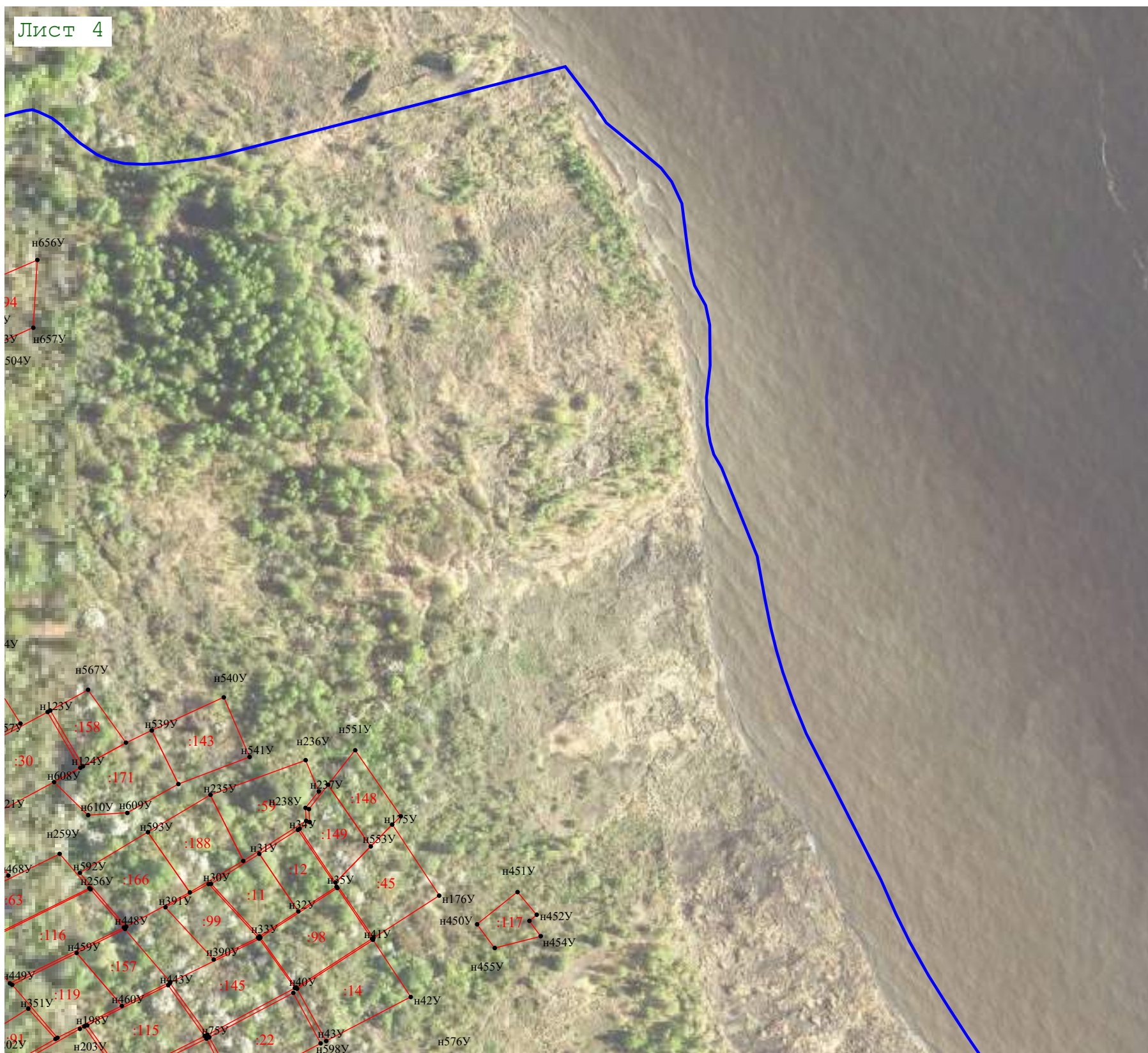
Масштаб 1:1 600

Условные обозначения:

- н73У . - обозначение новой точки границы земельного участка
- - вновь образованная или уточненная часть границы земельного участка;
— - часть контура здания, сооружения, объекта незавершенного строительства, образованного проекцией вновь образованного наземного конструктивного элемента здания, сооружения, объекта незавершенного строительства
- - существующая часть границы, имеющиеся в ЕГРН сведения о которой достаточны для определения ее местоположения
- :15 - кадастровый номер объектов комплексных кадастровых работ
- :192 - Кадастровый номер земельного участка, учтенного в ЕГРН
- 73:24:041709 - Номер и граница кадастрового квартала

Схема границ земельных участков


Лист 4



Масштаб 1:1 600

Условные обозначения:

н73У . - обозначение новой точки границы земельного участка

 - вновь образованная или уточненная часть границы земельного участка; часть контура здания, сооружения, объекта незавершенного строительства, образованного проекцией вновь образованного наземного конструктивного элемента здания, сооружения, объекта незавершенного строительства

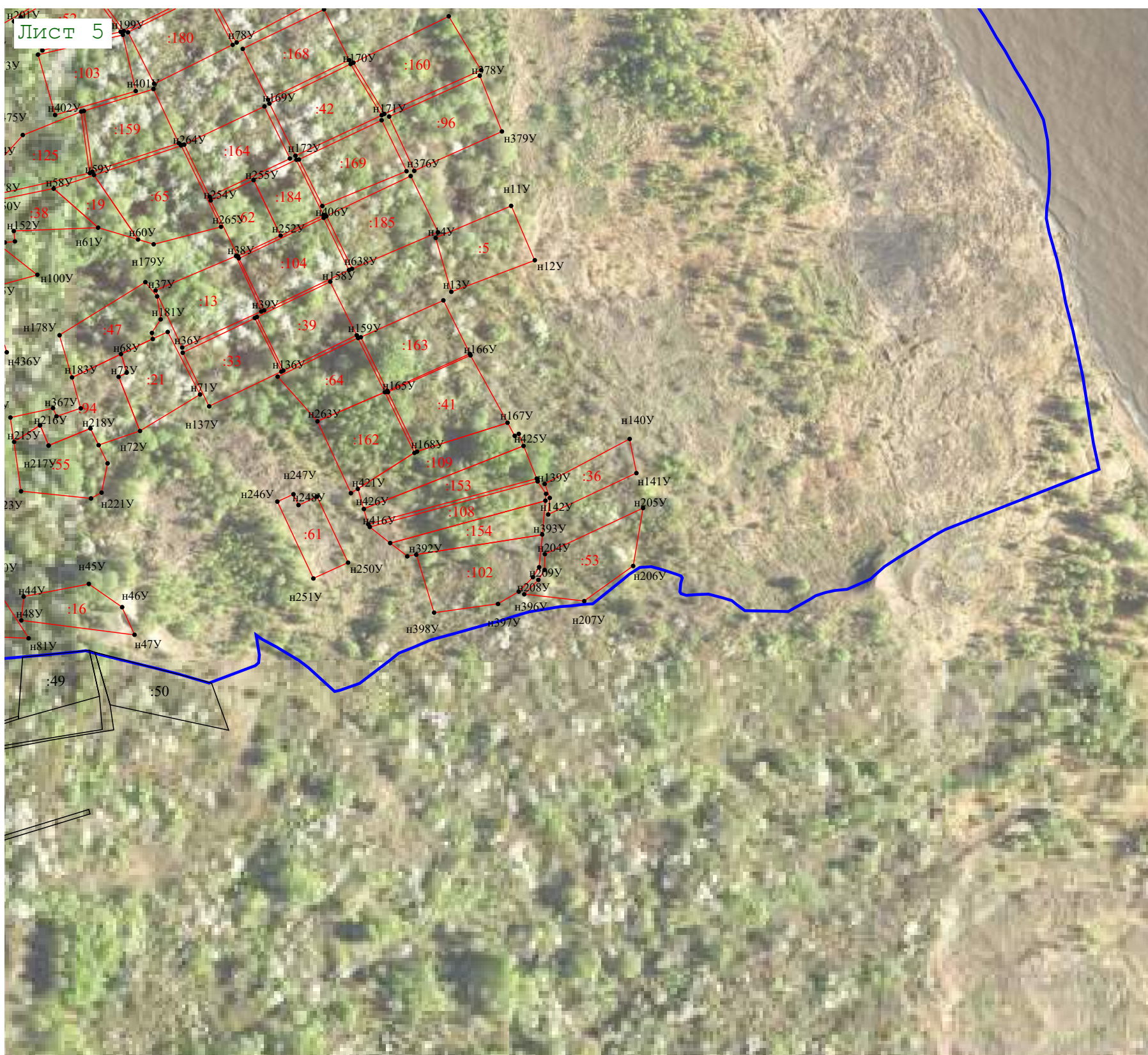
 - существующая часть границы, имеющиеся в ЕГРН сведения о которой достаточны для определения ее местоположения

:15 - кадастровый номер объектов комплексных кадастровых работ

:192 - Кадастровый номер земельного участка, учтенного в ЕГРН



73:24:041709 - Номер и граница кадастрового квартала

Схема границ земельных участков



Масштаб 1:1 600

Условные обозначения:

- н73У . - обозначение новой точки границы земельного участка
-  - вновь образованная или уточненная часть границы земельного участка; часть контура здания, сооружения, объекта незавершенного строительства, образованного проекцией вновь образованного наземного конструктивного элемента здания, сооружения, объекта незавершенного строительства
-  - существующая часть границы, имеющиеся в ЕГРН сведения о которой достаточны для определения ее местоположения
- :15 - кадастровый номер объектов комплексных кадастровых работ
- :192 - Кадастровый номер земельного участка, учтенного в ЕГРН
- 73:24:041709 - Номер и граница кадастрового квартала