

## КАРТА-ПЛАН ТЕРРИТОРИИ

### Пояснительная записка

#### 1. Сведения о территории выполнения комплексных кадастровых работ:

*Ульяновская область, город Ульяновск, территория кадастрового квартала 73:19:085001*

(наименование субъекта Российской Федерации, муниципального образования, населенного пункта, уникальные учетные номера кадастровых кварталов, иные сведения, позволяющие определить местоположение территории, на которой выполняются комплексные кадастровые работы, например, наименование садоводческого или огороднического некоммерческого товарищества, гаражного кооператива, элемента планировочной структуры)

#### 2. Основания выполнения комплексных кадастровых работ:

Наименование, дата и номер документа, на основании которого выполняются комплексные кадастровые работы:

*Муниципальный контракт № 09-19, от 3 марта 2023 г., документ выдан Управление муниципальной собственностью администрации города Ульяновска*

#### 3. Дата подготовки карты-плана территории: 26 июня 2023 г.

#### 4. Сведения о заказчике(ах) комплексных кадастровых работ:

В отношении юридического лица, органа местного самоуправления муниципального района, муниципального округа или городского округа либо уполномоченного исполнительного органа государственной власти субъекта Российской Федерации:

полное или сокращенное (в случае, если имеется) наименование: Управление муниципальной собственностью администрации города Ульяновска

основной государственный регистрационный номер: 1027301162822

идентификационный номер налогоплательщика: 7303006082

В отношении физического лица или представителя физических или юридических лиц:

фамилия, имя, отчество (последнее - при наличии): —

страховой номер индивидуального лицевого счета в системе обязательного пенсионного страхования Российской Федерации (СНИЛС): —

Наименование и реквизиты документа, подтверждающие полномочия представителя заказчика(ов) комплексных кадастровых работ:

—

Адрес электронной почты (для направления уведомления о результатах внесения сведений в Единый государственный реестр недвижимости):

—

#### 5. Сведения об исполнителе комплексных кадастровых работ:

Полное или сокращенное (в случае, если имеется) наименование и адрес юридического лица, с которым заключен государственный или муниципальный контракт либо договор подряда на выполнение комплексных кадастровых работ:  
ООО "Атлант", адрес: 644099, Омская обл, Омск г, Больничный пер, д.6, оф.245

Фамилия, имя, отчество кадастрового инженера (последнее - при наличии): Иванилова Екатерина Анатольевна  
и основной государственный регистрационный номер кадастрового инженера индивидуального предпринимателя (ОГРНИП): -

Страховой номер индивидуального лицевого счета в системе обязательного пенсионного страхования Российской Федерации (СНИЛС) кадастрового инженера: 112-960-497-51

Уникальный реестровый номер кадастрового инженера в реестре саморегулируемой организации кадастровых инженеров и дата внесения сведений о физическом лице в такой реестр: 825, 25 апреля 2016 г.

Полное или (в случае, если имеется) сокращенное наименование саморегулируемой организации кадастровых инженеров, членом которой является кадастровый инженер:  
Ассоциация Саморегулируемая организация "Межрегиональный союз кадастровых инженеров"

Контактный телефон: 83812790545

Почтовый адрес и адрес электронной почты, по которым осуществляется связь с кадастровым инженером:  
644012, Омская обл, Омск г, Королева пр-кт, 24/2 кв 174, ik@55ki.ru

**6. Перечень документов, использованных при подготовке карты-плана территории:**

№ п/п	Реквизиты документа				
	Вид	Дата	Номер	Наименование	Иные сведения
1	2	3	4	5	6
1	Кадастровый план территории, выдан: Филиал публично-правовой компании "Роскадастр" по Ульяновской области	10 февраля 2023 г.	КУВИ-001/2023-33385280	Кадастровый план территории	—
2	Кадастровый план территории, выдан: Филиал публично-правовой компании "Роскадастр" по Ульяновской области	24 мая 2023 г.	КУВИ-001/2023-119995165	Кадастровый план территории	—
3	Правовой акт, которым утвержден или изменен генеральный план, выдан: Ульяновская Городская Дума	27 июня 2007 г.	83	Генеральный план города Ульяновска	—

1	2	3	4	5	6
4	Документы градостроительного зонирования (Правила землепользования и застройки), выдан: Администрация города Ульяновска	10 августа 2021 г.	1166	Правила землепользования и застройки муниципального образования «город Ульяновск»	—
5	Иной документ, содержащий описание объекта, выдан: Публично-правовая компания «Роскадастр»	20 июля 2023 г.	ГФДЗ-20230720-13494003298-3	Письмо	—
6	Иной документ, содержащий описание объекта, выдан: Публично-правовая компания «Роскадастр»	1 января 1990 г.	б/н	Проект организации территории садоводческого товарищества "Залив"	—
7	Иной документ, содержащий описание объекта, выдан: Публично-правовая компания «Роскадастр»	1 января 1991 г.	б/н	Проект организации территории садоводческого товарищества "Залив-2"	—
8	Картографические материалы, выдан: Публично-правовая компания «Роскадастр»	14 марта 2023 г.	171-6379/2023-В	Единая электронная картографическая основа	Масштаб: 1:10000 Дата создания: 3 мая 2020 г.
9	Картографические материалы, выдан: Публично-правовая компания «Роскадастр»	24 марта 2023 г.	02-дсп/23	Ортофотоплан	Масштаб: 1:2000 Дата создания: 1 января 2009 г.
10	Материалы картографо-геодезического фонда, выдан: Публично-правовая компания «Роскадастр»	20 марта 2022 г.	170-6391/2023-В	Выписка о пунктах государственной геодезической сети	—

**7. Пояснения к карте-плану территории:**

Пояснительная записка

Комплексные кадастровые работы на территории кадастрового квартала 73:19:085001 выполнены в соответствии с муниципальным контрактом № 09-19 от 3 марта 2023 г.

По сведениям Единого государственного реестра недвижимости, на территории кадастрового квартала расположено 593 земельных участка и 104 объектов капитального строительства. В результате выполнения комплексных кадастровых работ на территории кадастрового квартала 73:19:085001, уточнено местоположение границ 250 земельных участков и 36 объектов капитального строительства, т.к. сведения ЕГРН о данных объектах недвижимости не соответствуют установленным на основании Федерального закона от 13.07.2015г. № 218-ФЗ требованиям к описанию местоположения границ земельных участков.

Образование земельных участков не проводилось в связи с тем, что на территорию являющуюся объектом комплексных кадастровых работ не утверждены проекты межевания территории.

На территории населенного пункта действуют Правила землепользования и застройки муниципального образования «город Ульяновск», утвержденные Постановлением администрации города Ульяновск от 10 августа 2022 года №1166. Опубликовано в газете «Ульяновск сегодня».

Земельные участки относительно которых проведены кадастровые работы расположены в территориальной зоне Р2 – зоне зеленых насаждений общего пользования.

Предельные (минимальные и (или) максимальные) размеры земельных участков, соответствующие виду разрешенного использования земельных участков в отношении которых проведены работы, в территориальной зоне Р2:

- 1) минимальная площадь земельного участка - 300 квадратных метров
- 2) максимальная площадь земельного участка не устанавливается.



#### Сведения об уточняемых земельных участках

В соответствии с п.3 ч.6 ст.42.1 Федерального закона от 24.07.2007 №221-ФЗ "О кадастровой деятельности" «в отношении земельных участков, расположенных в границах территории ведения гражданами садоводства или огородничества для собственных нужд, комплексные кадастровые работы выполняются в соответствии с утвержденным в порядке, установленном законодательством о градостроительной деятельности, проектом межевания территории либо в случае, если применительно к такой территории утвержден проект организации и застройки территории или иной документ, устанавливающий распределение земельных участков в границах такой территории, на основании указанных проекта или документа (при наличии таких утвержденных проекта или документа)».

Проект межевания территории на территорию кадастрового квартала 73:19:085001 отсутствует, в связи с этим, комплексные кадастровые работы проведены в соответствии с проектом организации территории садоводческого товарищества "Залив-2", а так же проектом организации территории садоводческого товарищества "Залив", предоставленных Публично-правовой компанией «Роскадастр» (письмо №ГФДЗ-20230720-13494003298-3 от 20.07.2023г.), а так же заказчиком комплексных кадастровых работ.

В целях установления местоположения границ земельных участков, при проведении комплексных кадастровых работ использовались ортофотопланы территории г.Ульяновск изготовленные в 2009г. предоставленные Публично-правовой компанией «Роскадастр» (письмо №02-дсп/23 от 24.03.2023г.), а так же цифровые ортофотопланы территории изготовленные в 2020г. предоставленные так же ППК «Роскадастр» (письмо №171-6379/2023-В от 14.03.2023).

В процессе проведения работ было выявлено, что 10 земельных участков, имеющих адресный ориентир: обл. Ульяновская, г. Ульяновск, с/т "Залив", согласно сведений ЕГРН расположенных в кадастровом квартале 73:19:085101, фактически расположены в кадастровом квартале 73:19:085001. В связи с этим местоположение указанных земельных участков уточнено в процессе выполнения комплексных кадастровых работ.

Местоположение границ земельного участка с кадастровыми номером 73:19:085001:233 уточнено, т.к сведения ЕГРН в отношении данного земельного участка не соответствуют установленным на основании Федерального закона от 13.07.2015г. № 218-ФЗ требованиям к описанию местоположения границ земельных участков.

Координаты характерных точек границ указанного земельного участка в соответствии со сведениями ЕГРН определены с точностью ниже нормативной точности определения координат для земель населенных пунктов. При этом местоположение границ земельного участка не изменилось.

Местоположение земельных участков с кадастровыми номерами: 73:19:085001:47, 73:19:085001:49, 73:19:085001:53, 73:19:085001:556, 73:19:085001:557, 73:19:085001:558, 73:19:085001:559, 73:19:085001:560, 73:19:085001:561, 73:19:085001:562, 73:19:085001:563, 73:19:085001:564, 73:19:085001:565, 73:19:085001:566, 73:19:085001:567, 73:19:085001:570, 73:19:085001:587 не уточнено, в связи с тем, что указанные участки расположены в ином кадастровом квартале, не являющемся объектом комплексных кадастровых работ.

Площадь земельных участков с кадастровыми номерами: 73:19:085001:23, 73:19:085001:231, 73:19:085001:294, 73:19:085001:338, 73:19:085001:339, 73:19:085001:497 в результате проведения работ, отличается от площади сведения о которой содержатся в ЕГРН на величину превышающую 10%. В связи с этим, работы по уточнению местоположения границ указанных участков не проводились.

В процессе проведения работ было выявлено, что участок расположенный по адресу: Ульяновская обл., Ульяновский р-н, садоводческое товарищество "Залив-2", участок 260 имеет два кадастровых номера: 73:19:085001:2 и 73:19:085001:260, участок 423 имеет два кадастровых номера: 73:19:085001:426 и 73:19:085001:3. В связи с этим уточнено местоположение только участков :2, :426, а участки :3 и :260 не уточнялись.

Местоположение земельного участка с кадастровым номером 73:19:085001:611, расположенного по адресу: обл Ульяновская р-н Ульяновский Садоводческое товарищество "Залив-2" участок б/н, не уточнено, в связи с тем, что установить его местоположение не представляется возможным ввиду отсутствия в сведениях ЕГРН порядкового номера земельного участка.

Доступ к уточняемым земельным участкам осуществляется посредством земельного участка с кадастровым номером 73:19:085001:634, а так же земель (земельных участков) общего пользования.

**Описание местоположения здания, сооружения, объекта незавершенного строительства на земельном участке**

В результате выполнения комплексных кадастровых работ на территории кадастрового квартала 73:19:085001, уточнено местоположение границ 36 объектов капитального строительства, т.к. сведения ЕГРН о данных объектах недвижимости не соответствуют установленным на основании Федерального закона от 13.07.2015г. № 218-ФЗ требованиям к описанию местоположения границ.

В процессе проведения работ было выявлено, что 19 объектов капитального строительства, имеющих адресный ориентир: обл. Ульяновская, г. Ульяновск, с/т "Залив", согласно сведений ЕГРН расположенных в кадастровом квартале 73:19:085101, фактически расположены в кадастровом квартале 73:19:085001. В связи с этим местоположение указанных объектов недвижимости уточнено в процессе выполнения комплексных кадастровых работ.

Объекты капитального строительства с кадастровыми номерами: 73:19:085001:648, 73:19:085001:653, 73:19:085001:661, 73:19:085101:716 на местности не обнаружены. Объект капитального строительства с кадастровым номером 73:19:085001:646, фактически расположен на территории кадастрового квартала, не являющегося объектом комплексных кадастровых работ.

**Сведения о пунктах геодезической сети и средствах измерений**

**1. Сведения о пунктах геодезической сети:**

№ п/п	Вид геодезической сети	Название пункта геодезической сети и тип знака	Система координат пункта геодезической сети	Координаты пункта, м		Дата обследования 20 июня 2023 г.		
						Сведения о состоянии		
				Х	У	наружного знака пункта	центра пункта	марки центра пункта
1	2	3	4	5	6	7	8	9
1	ГГС. 3	Лаишевка, пир.	МСК-73, зона 2	514 569,70	2 244 911,07	Утрачен	Сохранился	Сохранился
2	ГГС. 2	Нов. Беденьга, пир.		523 969,03	2 255 370,83			
3	ГГС. 2	Чердаклы, пир.		512 780,50	2 283 810,40			

**2. Сведения об использованных средствах измерений:**

№ п/п	Наименование и обозначение типа средства измерений - прибора (инструмента, аппаратуры)	Заводской или серийный номер средства измерений	Реквизиты свидетельства о поверке прибора (инструмента, аппаратуры) и (или) срок действия поверки
1	2	3	4
1	GNSS-приемник спутниковый геодезический многочастотный TRIUMPH-2	01246	№С-ГКФ/22-06-2023/256034260 от 22.06.2023
2	Аппаратура геодезическая спутниковая EFT M3 PIUS	ТН13814212	С-ГСХ/03-02-2023/220232623 от 03.02.2023

**Сведения об уточняемых земельных участках**

**1. Сведения о характерных точках границ уточняемого земельного участка с кадастровым номером** 73:19:085001:1 :  
 Система координат МСК-73, зона 2 Зона № 2

Обозначение характерных точек границ	Координаты, м				Метод определения координат	Формулы, примененные для расчета средней квадратической погрешности определения координат характерных точек границ (Mt), с подставленными в такие формулы значениями и итоговые (вычисленные) значения Mt, м	Описание закрепления точки
	содержатся в Едином государственном реестре недвижимости		определены в результате выполнения комплексных кадастровых работ				
	X	Y	X	Y			
1	2	3	4	5	6	7	8
н1У	—	—	509 796,87	2 249 646,57	Метод спутниковых геодезических измерений (определений)	Mt = 0,10	—
н2У	—	—	509 783,44	2 249 655,57			
н3У	—	—	509 778,66	2 249 657,08			
н4У	—	—	509 763,89	2 249 631,74			
н5У	—	—	509 775,06	2 249 625,14			
н6У	—	—	509 781,40	2 249 621,75			
н1У	—	—	509 796,87	2 249 646,57			

**2. Сведения о частях границ уточняемого земельного участка с кадастровым номером** 73:19:085001:1 :

Обозначение части границ		Горизонтальное проложение (S), м	Описание прохождения части границ	Сведения о согласовании местоположения границ (согласовано/спорное)
от т.	до т.			
1	2	3	4	5
н1У	н2У	16,17	—	согласовано
н2У	н3У	5,01		
н3У	н4У	29,33		
н4У	н5У	12,97		
н5У	н6У	7,19		

1	2	3	4	5
нБУ	н1У	29,25	—	согласовано

**3. Сведения о характеристиках уточняемого земельного участка с кадастровым номером 73:19:085001:1 :**

№ п/п	Наименование характеристики земельного участка	Значение характеристики
1	2	3
1.	Адрес земельного участка	Ульяновская область, р-н Ульяновский, с/т Залив-2, уч. 247
1.1.	Сведения о местоположении земельного участка (при отсутствии адреса) в структурированном в соответствии с федеральной информационной адресной системой виде	—
1.2.	Дополнительные сведения о местоположении земельного участка	—
2.	Площадь земельного участка ± величина погрешности определения (вычисления) площади ( $P \pm \Delta P$ ), м <sup>2</sup>	616 ± 9,00
3.	Формула, примененная для вычисления предельной погрешности определения площади земельного участка, с подставленными значениями и итоговые (вычисленные) значения	$3,5 * 0,10 * \sqrt{(616,00)} = 9$
4.	Площадь земельного участка согласно сведениям Единого государственного реестра недвижимости (Ркад), м <sup>2</sup>	630,00
5.	Оценка расхождения Р и Ркад ( $P - P_{кад}$ ), м <sup>2</sup>	14
6.	Предельный минимальный и максимальный размеры земельного участка (Рмин и Рмакс), м <sup>2</sup>	— —
7.	Вид (виды) разрешенного использования	Для садоводства
7.1.	Дополнительные сведения об использовании земельного участка	—
8.	Кадастровый или иной государственный учетный номер (инвентарный) здания, сооружения, объекта незавершенного строительства, расположенного на земельном участке	—
9.	Сведения о земельных участках (землях общего пользования, территории общего пользования), посредством которых обеспечивается доступ	73:19:085001:634
10.	Иные сведения	—

**4. Пояснения к сведениям об уточняемом земельном участке с кадастровым номером 73:19:085001:1 :**

1.	—
----	---

**1. Сведения о характерных точках границ уточняемого земельного участка с кадастровым номером** 73:19:085001:2 :  
 Система координат МСК-73, зона 2 Зона № 2

Обозначение характерных точек границ	Координаты, м				Метод определения координат	Формулы, примененные для расчета средней квадратической погрешности определения координат характерных точек границ (Mt), с подставленными в такие формулы значениями и итоговые (вычисленные) значения Mt, м	Описание закрепления точки
	содержатся в Едином государственном реестре недвижимости		определены в результате выполнения комплексных кадастровых работ				
	X	Y	X	Y			
1	2	3	4	5	6	7	8
н7У	—	—	509 902,46	2 249 543,78	Метод спутниковых геодезических измерений (определений)	Mt = 0,10	—
н8У	—	—	509 886,23	2 249 553,91			
н9У	—	—	509 872,18	2 249 529,40			
н10У	—	—	509 889,30	2 249 519,38			
н7У	—	—	509 902,46	2 249 543,78			

**2. Сведения о частях границ уточняемого земельного участка с кадастровым номером** 73:19:085001:2 :

Обозначение части границ		Горизонтальное проложение (S), м	Описание прохождения части границ	Сведения о согласовании местоположения границ (согласовано/спорное)
от т.	до т.			
1	2	3	4	5
н7У	н8У	19,13	—	согласовано
н8У	н9У	28,25		
н9У	н10У	19,84		
н10У	н7У	27,72		

**3. Сведения о характеристиках уточняемого земельного участка с кадастровым номером** 73:19:085001:2 :

№ п/п	Наименование характеристики земельного участка	Значение характеристики
1	2	3
1	2	3

1	2	3
1.	Адрес земельного участка	Местоположение установлено относительно ориентира, расположенного в границах участка. Почтовый адрес ориентира: Ульяновская обл., Ульяновский р-н, садоводческое товарищество "Залив-2", участок 260.
1.1.	Сведения о местоположении земельного участка (при отсутствии адреса) в структурированном в соответствии с федеральной информационной адресной системой виде	—
1.2.	Дополнительные сведения о местоположении земельного участка	—
2.	Площадь земельного участка $\pm$ величина погрешности определения (вычисления) площади ( $P \pm \Delta P$ ), м <sup>2</sup>	545 $\pm$ 8,00
3.	Формула, примененная для вычисления предельной погрешности определения площади земельного участка, с подставленными значениями и итоговые (вычисленные) значения	$3,5 * 0,10 * \sqrt{(545,00)} = 8$
4.	Площадь земельного участка согласно сведениям Единого государственного реестра недвижимости (Ркад), м <sup>2</sup>	600,00
5.	Оценка расхождения Р и Ркад ( $P - P_{кад}$ ), м <sup>2</sup>	55
6.	Предельный минимальный и максимальный размеры земельного участка ( $P_{мин}$ и $P_{макс}$ ), м <sup>2</sup>	— —
7.	Вид (виды) разрешенного использования	Для садоводства
7.1.	Дополнительные сведения об использовании земельного участка	—
8.	Кадастровый или иной государственный учетный номер (инвентарный) здания, сооружения, объекта незавершенного строительства, расположенного на земельном участке	—
9.	Сведения о земельных участках (землях общего пользования, территории общего пользования), посредством которых обеспечивается доступ	73:19:085001:634
10.	Иные сведения	—
<b>4. Пояснения к сведениям об уточняемом земельном участке с кадастровым номером</b>		<b>73:19:085001:2</b> :
1.	—	—

**1. Сведения о характерных точках границ уточняемого земельного участка с кадастровым номером** 73:19:085001:4 :  
 Система координат МСК-73, зона 2 Зона № 2

Обозначение характерных точек границ	Координаты, м				Метод определения координат	Формулы, примененные для расчета средней квадратической погрешности определения координат характерных точек границ (Mt), с подставленными в такие формулы значениями и итоговые (вычисленные) значения Mt, м	Описание закрепления точки
	содержатся в Едином государственном реестре недвижимости		определены в результате выполнения комплексных кадастровых работ				
	X	Y	X	Y			
1	2	3	4	5	6	7	8
н11У	—	—	510 144,37	2 250 431,65	Метод спутниковых геодезических измерений (определений)	Mt = 0,10	—
12	—	—	510 130,57	2 250 427,17			
н13У	—	—	510 127,02	2 250 425,98			
н14У	—	—	510 134,09	2 250 404,19			
н15У	—	—	510 145,51	2 250 407,85			
н16У	—	—	510 151,58	2 250 409,43			
н11У	—	—	510 144,37	2 250 431,65			

**2. Сведения о частях границ уточняемого земельного участка с кадастровым номером** 73:19:085001:4 :

Обозначение части границ		Горизонтальное проложение (S), м	Описание прохождения части границ	Сведения о согласовании местоположения границ (согласовано/спорное)
от т.	до т.			
1	2	3	4	5
н11У	12	14,51	—	согласовано
12	н13У	3,74		
н13У	н14У	22,91		
н14У	н15У	11,99		
н15У	н16У	6,27		
н16У	н11У	23,36		

3. Сведения о характеристиках уточняемого земельного участка с кадастровым номером <u>73:19:085001:4</u> :		
№ п/п	Наименование характеристики земельного участка	Значение характеристики
1	2	3
1.	Адрес земельного участка	Ульяновская область, Ульяновский р-н, садоводческое товарищество "Залив-2", участок 599
1.1.	Сведения о местоположении земельного участка (при отсутствии адреса) в структурированном в соответствии с федеральной информационной адресной системой виде	—
1.2.	Дополнительные сведения о местоположении земельного участка	—
2.	Площадь земельного участка ± величина погрешности определения (вычисления) площади ( $P \pm \Delta P$ ), м <sup>2</sup>	420 ± 7,00
3.	Формула, примененная для вычисления предельной погрешности определения площади земельного участка, с подставленными значениями и итоговые (вычисленные) значения	$3,5*0,10*\sqrt{(420,00)} = 7$
4.	Площадь земельного участка согласно сведениям Единого государственного реестра недвижимости (Ркад), м <sup>2</sup>	400,00
5.	Оценка расхождения Р и Ркад ( $P - P_{кад}$ ), м <sup>2</sup>	20
6.	Предельный минимальный и максимальный размеры земельного участка (Рмин и Рмакс), м <sup>2</sup>	— —
7.	Вид (виды) разрешенного использования	Для ведения садоводства
7.1.	Дополнительные сведения об использовании земельного участка	—
8.	Кадастровый или иной государственный учетный номер (инвентарный) здания, сооружения, объекта незавершенного строительства, расположенного на земельном участке	—
9.	Сведения о земельных участках (землях общего пользования, территории общего пользования), посредством которых обеспечивается доступ	73:19:085001:634
10.	Иные сведения	—
4. Пояснения к сведениям об уточняемом земельном участке с кадастровым номером <u>73:19:085001:4</u> :		
1.	—	—



**1. Сведения о характерных точках границ уточняемого земельного участка с кадастровым номером** 73:19:085001:18 :  
 Система координат МСК-73, зона 2 Зона № 2

Обозначение характерных точек границ	Координаты, м				Метод определения координат	Формулы, примененные для расчета средней квадратической погрешности определения координат характерных точек границ (Mt), с подставленными в такие формулы значениями и итоговые (вычисленные) значения Mt, м	Описание закрепления точки
	содержатся в Едином государственном реестре недвижимости		определены в результате выполнения комплексных кадастровых работ				
	X	Y	X	Y			
1	2	3	4	5	6	7	8
н17У	—	—	509 301,52	2 249 530,32	Метод спутниковых геодезических измерений (определений)	Mt = 0,10	—
н18У	—	—	509 290,37	2 249 537,07			
н19У	—	—	509 279,21	2 249 545,23			
н20У	—	—	509 309,81	2 249 559,16			
н21У	—	—	509 318,35	2 249 553,68			
н17У	—	—	509 301,52	2 249 530,32			

**2. Сведения о частях границ уточняемого земельного участка с кадастровым номером** 73:19:085001:18 :

Обозначение части границ		Горизонтальное проложение (S), м	Описание прохождения части границ	Сведения о согласовании местоположения границ (согласовано/спорное)
от т.	до т.			
1	2	3	4	5
н17У	н18У	13,03	—	согласовано
н18У	н19У	13,83		
н19У	н20У	33,62		
н20У	н21У	10,15		
н21У	н17У	28,79		

**3. Сведения о характеристиках уточняемого земельного участка с кадастровым номером** 73:19:085001:18 :

№ п/п	Наименование характеристики земельного участка	Значение характеристики
1	2	3
1	2	3

1	2	3
1.	Адрес земельного участка	Местоположение установлено относительно ориентира, расположенного в границах участка. Почтовый адрес ориентира: Ульяновская обл., Ульяновский р-н, садоводческое товарищество "Залив-2", участок 7.
1.1.	Сведения о местоположении земельного участка (при отсутствии адреса) в структурированном в соответствии с федеральной информационной адресной системой виде	—
1.2.	Дополнительные сведения о местоположении земельного участка	—
2.	Площадь земельного участка $\pm$ величина погрешности определения (вычисления) площади ( $P \pm \Delta P$ ), м <sup>2</sup>	537 $\pm$ 8,00
3.	Формула, примененная для вычисления предельной погрешности определения площади земельного участка, с подставленными значениями и итоговые (вычисленные) значения	$3,5*0,10*\sqrt{(537,00)} = 8$
4.	Площадь земельного участка согласно сведениям Единого государственного реестра недвижимости (Ркад), м <sup>2</sup>	460,00
5.	Оценка расхождения Р и Ркад ( $P - P_{кад}$ ), м <sup>2</sup>	77
6.	Предельный минимальный и максимальный размеры земельного участка (Рмин и Рмакс), м <sup>2</sup>	— —
7.	Вид (виды) разрешенного использования	Для садоводства
7.1.	Дополнительные сведения об использовании земельного участка	—
8.	Кадастровый или иной государственный учетный номер (инвентарный) здания, сооружения, объекта незавершенного строительства, расположенного на земельном участке	—
9.	Сведения о земельных участках (землях общего пользования, территории общего пользования), посредством которых обеспечивается доступ	73:19:085001:634
10.	Иные сведения	—
<b>4. Пояснения к сведениям об уточняемом земельном участке с кадастровым номером</b>		<b>73:19:085001:18</b> :
1.	—	—

1. Сведения о характерных точках границ уточняемого земельного участка с кадастровым номером <u>73:19:085001:22</u> :					Система координат <u>МСК-73, зона 2</u>		Зона № <u>2</u>	
Обозначение характерных точек границ	Координаты, м				Метод определения координат	Формулы, примененные для расчета средней квадратической погрешности определения координат характерных точек границ (Mt), с подставленными в такие формулы значениями и итоговые (вычисленные) значения Mt, м	Описание закрепления точки	
	содержатся в Едином государственном реестре недвижимости		определены в результате выполнения комплексных кадастровых работ					
	X	Y	X	Y				
1	2	3	4	5	6	7	8	
н22У	—	—	509 389,14	2 249 554,67	Метод спутниковых геодезических измерений (определений)	Mt = 0,10	—	
н23У	—	—	509 376,95	2 249 583,29				
н24У	—	—	509 369,82	2 249 583,53				
н25У	—	—	509 363,94	2 249 563,31				
н26У	—	—	509 358,58	2 249 542,06				
н27У	—	—	509 361,63	2 249 543,24				
н28У	—	—	509 367,15	2 249 547,02				
н29У	—	—	509 368,11	2 249 547,25				
н30У	—	—	509 369,55	2 249 548,04				
н31У	—	—	509 369,99	2 249 547,06				
н22У	—	—	509 389,14	2 249 554,67				

**2. Сведения о частях границ уточняемого земельного участка с кадастровым номером 73:19:085001:22 :**

Обозначение части границ		Горизонтальное проложение (S), м	Описание прохождения части границ	Сведения о согласовании местоположения границ (согласовано/спорное)
от т.	до т.			
1	2	3	4	5
н22У	н23У	31,11	—	согласовано
н23У	н24У	7,13		
н24У	н25У	21,06		
н25У	н26У	21,92		
н26У	н27У	3,27		
н27У	н28У	6,69		
н28У	н29У	0,99		
н29У	н30У	1,64		
н30У	н31У	1,07		
н31У	н22У	20,61		

**3. Сведения о характеристиках уточняемого земельного участка с кадастровым номером 73:19:085001:22 :**

№ п/п	Наименование характеристики земельного участка	Значение характеристики
1	2	3
1.	Адрес земельного участка	Местоположение установлено относительно ориентира, расположенного в границах участка. Почтовый адрес ориентира: Ульяновская обл., Ульяновский р-н, садоводческое товарищество "Залив-2", участок 11.
1.1.	Сведения о местоположении земельного участка (при отсутствии адреса) в структурированном в соответствии с федеральной информационной адресной системой виде	—
1.2.	Дополнительные сведения о местоположении земельного участка	—
2.	Площадь земельного участка ± величина погрешности определения (вычисления) площади ( $P \pm \Delta P$ ), м <sup>2</sup>	662 ± 9,00
3.	Формула, примененная для вычисления предельной погрешности определения площади земельного участка, с подставленными значениями и итоговые (вычисленные) значения	$3,5 * 0,10 * \sqrt{(662,00)} = 9$
4.	Площадь земельного участка согласно сведениям Единого государственного реестра недвижимости (Ркад), м <sup>2</sup>	600,00
5.	Оценка расхождения Р и Ркад ( $P - P_{кад}$ ), м <sup>2</sup>	62

1	2	3
6.	Предельный минимальный и максимальный размеры земельного участка (Рмин и Рмакс), м <sup>2</sup>	— —
7.	Вид (виды) разрешенного использования	Для садоводства
7.1.	Дополнительные сведения об использовании земельного участка	—
8.	Кадастровый или иной государственный учетный номер (инвентарный) здания, сооружения, объекта незавершенного строительства, расположенного на земельном участке	—
9.	Сведения о земельных участках (землях общего пользования, территории общего пользования), посредством которых обеспечивается доступ	73:19:085001:634
10.	Иные сведения	—

**4. Пояснения к сведениям об уточняемом земельном участке с кадастровым номером** 73:19:085001:22 :

1. —

**1. Сведения о характерных точках границ уточняемого земельного участка с кадастровым номером** 73:19:085001:31 :  
Система координат МСК-73, зона 2 Зона № 2

Обозначение характерных точек границ	Координаты, м				Метод определения координат	Формулы, примененные для расчета средней квадратической погрешности определения координат характерных точек границ (Mt), с подставленными в такие формулы значениями и итоговые (вычисленные) значения Mt, м	Описание закрепления точки
	содержатся в Едином государственном реестре недвижимости		определены в результате выполнения комплексных кадастровых работ				
	X	Y	X	Y			
1	2	3	4	5	6	7	8
н32У	—	—	509 464,70	2 249 551,61	Метод спутниковых геодезических измерений (определений)	Mt = 0,10	—
33	—	—	509 454,34	2 249 577,20			
34	—	—	509 438,05	2 249 570,62			
35	—	—	509 449,07	2 249 546,00			
н32У	—	—	509 464,70	2 249 551,61			

**2. Сведения о частях границ уточняемого земельного участка с кадастровым номером 73:19:085001:31 :**

Обозначение части границ		Горизонтальное проложение (S), м	Описание прохождения части границ	Сведения о согласовании местоположения границ (согласовано/спорное)
от т.	до т.			
1	2	3	4	5
н32У	33	27,61	—	согласовано
33	34	17,57		
34	35	26,97		
35	н32У	16,61		

**3. Сведения о характеристиках уточняемого земельного участка с кадастровым номером 73:19:085001:31 :**

№ п/п	Наименование характеристики земельного участка	Значение характеристики
1	2	3
1.	Адрес земельного участка	Местоположение установлено относительно ориентира, расположенного в границах участка. Почтовый адрес ориентира: Ульяновская обл., Ульяновский р-н, садоводческое товарищество "Залив-2", участок 20.
1.1.	Сведения о местоположении земельного участка (при отсутствии адреса) в структурированном в соответствии с федеральной информационной адресной системой виде	—
1.2.	Дополнительные сведения о местоположении земельного участка	—
2.	Площадь земельного участка ± величина погрешности определения (вычисления) площади ( $P \pm \Delta P$ ), м <sup>2</sup>	466 ± 8,00
3.	Формула, примененная для вычисления предельной погрешности определения площади земельного участка, с подставленными значениями и итоговые (вычисленные) значения	$3,5 * 0,10 * \sqrt{(466,00)} = 8$
4.	Площадь земельного участка согласно сведениям Единого государственного реестра недвижимости (Ркад), м <sup>2</sup>	510,00
5.	Оценка расхождения Р и Ркад ( $P - P_{кад}$ ), м <sup>2</sup>	44
6.	Предельный минимальный и максимальный размеры земельного участка (Рмин и Рмакс), м <sup>2</sup>	— —
7.	Вид (виды) разрешенного использования	Для садоводства
7.1.	Дополнительные сведения об использовании земельного участка	—
8.	Кадастровый или иной государственный учетный номер (инвентарный) здания, сооружения, объекта незавершенного строительства, расположенного на земельном участке	—

1	2	3
9.	Сведения о земельных участках (землях общего пользования, территории общего пользования), посредством которых обеспечивается доступ	73:19:085001:634
10.	Иные сведения	—

**4. Пояснения к сведениям об уточняемом земельном участке с кадастровым номером** 73:19:085001:31 :

1.	—
----	---

**1. Сведения о характерных точках границ уточняемого земельного участка с кадастровым номером** 73:19:085001:33 :  
 Система координат МСК-73, зона 2 Зона № 2

Обозначение характерных точек границ	Координаты, м				Метод определения координат	Формулы, примененные для расчета средней квадратической погрешности определения координат характерных точек границ (Mt), с подставленными в такие формулы значениями и итоговые (вычисленные) значения Mt, м	Описание закрепления точки
	содержатся в Едином государственном реестре недвижимости		определены в результате выполнения комплексных кадастровых работ				
	X	Y	X	Y			
1	2	3	4	5	6	7	8
36	—	—	509 481,31	2 249 557,59	Метод спутниковых геодезических измерений (определений)	Mt = 0,10	—
37	—	—	509 470,36	2 249 583,90			
33	—	—	509 454,34	2 249 577,20			
н32У	—	—	509 464,70	2 249 551,61			
36	—	—	509 481,31	2 249 557,59			

**2. Сведения о частях границ уточняемого земельного участка с кадастровым номером** 73:19:085001:33 :

Обозначение части границ		Горизонтальное проложение (S), м	Описание прохождения части границ	Сведения о согласовании местоположения границ (согласовано/спорное)
от т.	до т.			
1	2	3	4	5
36	37	28,50	—	согласовано
37	33	17,36	—	

1	2	3	4	5
33	н32У	27,61	—	согласовано
н32У	36	17,65	—	

**3. Сведения о характеристиках уточняемого земельного участка с кадастровым номером** 73:19:085001:33 :

№ п/п	Наименование характеристики земельного участка	Значение характеристики
1	2	3
1.	Адрес земельного участка	Местоположение установлено относительно ориентира, расположенного в границах участка. Почтовый адрес ориентира: Ульяновская обл., Ульяновский р-н, садоводческое товарищество "Залив-2", участок 22.
1.1.	Сведения о местоположении земельного участка (при отсутствии адреса) в структурированном в соответствии с федеральной информационной адресной системой виде	—
1.2.	Дополнительные сведения о местоположении земельного участка	—
2.	Площадь земельного участка ± величина погрешности определения (вычисления) площади ( $P \pm \Delta P$ ), м <sup>2</sup>	491 ± 8,00
3.	Формула, примененная для вычисления предельной погрешности определения площади земельного участка, с подставленными значениями и итоговые (вычисленные) значения	$3,5 * 0,10 * \sqrt{(491,00)} = 8$
4.	Площадь земельного участка согласно сведениям Единого государственного реестра недвижимости (Ркад), м <sup>2</sup>	510,00
5.	Оценка расхождения Р и Ркад ( $P - P_{кад}$ ), м <sup>2</sup>	19
6.	Предельный минимальный и максимальный размеры земельного участка (Рмин и Рмакс), м <sup>2</sup>	— —
7.	Вид (виды) разрешенного использования	Для садоводства
7.1.	Дополнительные сведения об использовании земельного участка	—
8.	Кадастровый или иной государственный учетный номер (инвентарный) здания, сооружения, объекта незавершенного строительства, расположенного на земельном участке	—
9.	Сведения о земельных участках (землях общего пользования, территории общего пользования), посредством которых обеспечивается доступ	73:19:085001:634
10.	Иные сведения	—

**4. Пояснения к сведениям об уточняемом земельном участке с кадастровым номером** 73:19:085001:33 :

1.	—
----	---



**1. Сведения о характерных точках границ уточняемого земельного участка с кадастровым номером** 73:19:085001:36 :  
 Система координат МСК-73, зона 2 Зона № 2

Обозначение характерных точек границ	Координаты, м				Метод определения координат	Формулы, примененные для расчета средней квадратической погрешности определения координат характерных точек границ (Mt), с подставленными в такие формулы значениями и итоговые (вычисленные) значения Mt, м	Описание закрепления точки
	содержатся в Едином государственном реестре недвижимости		определены в результате выполнения комплексных кадастровых работ				
	X	Y	X	Y			
1	2	3	4	5	6	7	8
38	—	—	509 499,44	2 249 600,20	Метод спутниковых геодезических измерений (определений)	Mt = 0,10	—
39	—	—	509 484,21	2 249 593,40			
н40У	—	—	509 472,19	2 249 622,17			
н41У	—	—	509 469,62	2 249 629,09			
н42У	—	—	509 485,19	2 249 635,71			
н43У	—	—	509 487,23	2 249 630,72			
н44У	—	—	509 499,94	2 249 600,46			
38	—	—	509 499,44	2 249 600,20			

**2. Сведения о частях границ уточняемого земельного участка с кадастровым номером** 73:19:085001:36 :

Обозначение части границ		Горизонтальное проложение (S), м	Описание прохождения части границ	Сведения о согласовании местоположения границ (согласовано/спорное)
от т.	до т.			
1	2	3	4	5
38	39	16,68	—	согласовано
39	н40У	31,18		
н40У	н41У	7,38		
н41У	н42У	16,92		

1	2	3	4	5
н42У	н43У	5,39	—	согласовано
н43У	н44У	32,82		
н44У	38	0,56		

**3. Сведения о характеристиках уточняемого земельного участка с кадастровым номером** 73:19:085001:36 :

№ п/п	Наименование характеристики земельного участка	Значение характеристики
1	2	3
1.	Адрес земельного участка	Ульяновская обл., Ульяновский р-н, садоводческое товарищество "Залив-2", участок 25
1.1.	Сведения о местоположении земельного участка (при отсутствии адреса) в структурированном в соответствии с федеральной информационной адресной системой виде	—
1.2.	Дополнительные сведения о местоположении земельного участка	—
2.	Площадь земельного участка ± величина погрешности определения (вычисления) площади ( $P \pm \Delta P$ ), м <sup>2</sup>	660 ± 9,00
3.	Формула, примененная для вычисления предельной погрешности определения площади земельного участка, с подставленными значениями и итоговые (вычисленные) значения	$3,5 * 0,10 * \sqrt{(660,00)} = 9$
4.	Площадь земельного участка согласно сведениям Единого государственного реестра недвижимости (Ркад), м <sup>2</sup>	510,00
5.	Оценка расхождения Р и Ркад ( $P - P_{кад}$ ), м <sup>2</sup>	150
6.	Предельный минимальный и максимальный размеры земельного участка (Рмин и Рмакс), м <sup>2</sup>	— —
7.	Вид (виды) разрешенного использования	Для садоводства
7.1.	Дополнительные сведения об использовании земельного участка	—
8.	Кадастровый или иной государственный учетный номер (инвентарный) здания, сооружения, объекта незавершенного строительства, расположенного на земельном участке	—
9.	Сведения о земельных участках (землях общего пользования, территории общего пользования), посредством которых обеспечивается доступ	73:19:085001:634
10.	Иные сведения	—

**4. Пояснения к сведениям об уточняемом земельном участке с кадастровым номером** 73:19:085001:36 :

1.	—
----	---

**1. Сведения о характерных точках границ уточняемого земельного участка с кадастровым номером** 73:19:085001:38 :  
 Система координат МСК-73, зона 2 Зона № 2

Обозначение характерных точек границ	Координаты, м				Метод определения координат	Формулы, примененные для расчета средней квадратической погрешности определения координат характерных точек границ (Mt), с подставленными в такие формулы значениями и итоговые (вычисленные) значения Mt, м	Описание закрепления точки
	содержатся в Едином государственном реестре недвижимости		определены в результате выполнения комплексных кадастровых работ				
	X	Y	X	Y			
1	2	3	4	5	6	7	8
45	—	—	509 513,00	2 249 607,13	Метод спутниковых геодезических измерений (определений)	Mt = 0,10	—
н44У	—	—	509 499,94	2 249 600,46			
н43У	—	—	509 487,23	2 249 630,72			
н46У	—	—	509 502,06	2 249 637,22			
н47У	—	—	509 503,48	2 249 634,90			
48	—	—	509 511,84	2 249 611,03			
45	—	—	509 513,00	2 249 607,13			

**2. Сведения о частях границ уточняемого земельного участка с кадастровым номером** 73:19:085001:38 :

Обозначение части границ		Горизонтальное проложение (S), м	Описание прохождения части границ	Сведения о согласовании местоположения границ (согласовано/спорное)
от т.	до т.			
1	2	3	4	5
45	н44У	14,66	—	согласовано
н44У	н43У	32,82		
н43У	н46У	16,19		
н46У	н47У	2,72		
н47У	48	25,29		
48	45	4,07		

**3. Сведения о характеристиках уточняемого земельного участка с кадастровым номером 73:19:085001:38 :**

№ п/п	Наименование характеристики земельного участка	Значение характеристики
1	2	3
1.	Адрес земельного участка	Ульяновская обл., Ульяновский р-н, садоводческое товарищество "Залив-2", участок 27
1.1.	Сведения о местоположении земельного участка (при отсутствии адреса) в структурированном в соответствии с федеральной информационной адресной системой виде	—
1.2.	Дополнительные сведения о местоположении земельного участка	—
2.	Площадь земельного участка ± величина погрешности определения (вычисления) площади ( $P \pm \Delta P$ ), м <sup>2</sup>	510 ± 8,00
3.	Формула, примененная для вычисления предельной погрешности определения площади земельного участка, с подставленными значениями и итоговые (вычисленные) значения	$3,5 * 0,10 * \sqrt{(510,00)} = 8$
4.	Площадь земельного участка согласно сведениям Единого государственного реестра недвижимости ( $P_{\text{кад}}$ ), м <sup>2</sup>	510,00
5.	Оценка расхождения $P$ и $P_{\text{кад}}$ ( $P - P_{\text{кад}}$ ), м <sup>2</sup>	0
6.	Предельный минимальный и максимальный размеры земельного участка ( $P_{\text{мин}}$ и $P_{\text{макс}}$ ), м <sup>2</sup>	— —
7.	Вид (виды) разрешенного использования	Для садоводства
7.1.	Дополнительные сведения об использовании земельного участка	—
8.	Кадастровый или иной государственный учетный номер (инвентарный) здания, сооружения, объекта незавершенного строительства, расположенного на земельном участке	—
9.	Сведения о земельных участках (землях общего пользования, территории общего пользования), посредством которых обеспечивается доступ	73:19:085001:634
10.	Иные сведения	—

**4. Пояснения к сведениям об уточняемом земельном участке с кадастровым номером 73:19:085001:38 :**

1.	—
----	---

**1. Сведения о характерных точках границ уточняемого земельного участка с кадастровым номером** 73:19:085001:82 :  
 Система координат МСК-73, зона 2 Зона № 2

Обозначение характерных точек границ	Координаты, м				Метод определения координат	Формулы, примененные для расчета средней квадратической погрешности определения координат характерных точек границ (Mt), с подставленными в такие формулы значениями и итоговые (вычисленные) значения Mt, м	Описание закрепления точки
	содержатся в Едином государственном реестре недвижимости		определены в результате выполнения комплексных кадастровых работ				
	X	Y	X	Y			
1	2	3	4	5	6	7	8
н49У	—	—	509 788,61	2 249 971,96	Метод спутниковых геодезических измерений (определений)	Mt = 0,10	—
н50У	—	—	509 798,75	2 249 986,44			
н51У	—	—	509 772,46	2 250 002,76			
н52У	—	—	509 762,49	2 249 986,90			
н49У	—	—	509 788,61	2 249 971,96			

**2. Сведения о частях границ уточняемого земельного участка с кадастровым номером** 73:19:085001:82 :

Обозначение части границ		Горизонтальное проложение (S), м	Описание прохождения части границ	Сведения о согласовании местоположения границ (согласовано/спорное)
от т.	до т.			
1	2	3	4	5
н49У	н50У	17,68	—	согласовано
н50У	н51У	30,94		
н51У	н52У	18,73		
н52У	н49У	30,09		

**3. Сведения о характеристиках уточняемого земельного участка с кадастровым номером** 73:19:085001:82 :

№ п/п	Наименование характеристики земельного участка	Значение характеристики
1	2	3
1	2	3

1	2	3
1.	Адрес земельного участка	Местоположение установлено относительно ориентира, расположенного в границах участка. Почтовый адрес ориентира: Ульяновская обл., Ульяновский р-н, садоводческое товарищество "Залив-2", участок 78.
1.1.	Сведения о местоположении земельного участка (при отсутствии адреса) в структурированном в соответствии с федеральной информационной адресной системой виде	—
1.2.	Дополнительные сведения о местоположении земельного участка	—
2.	Площадь земельного участка $\pm$ величина погрешности определения (вычисления) площади ( $P \pm \Delta P$ ), м <sup>2</sup>	555 $\pm$ 8,00
3.	Формула, примененная для вычисления предельной погрешности определения площади земельного участка, с подставленными значениями и итоговые (вычисленные) значения	$3,5 * 0,10 * \sqrt{(555,00)} = 8$
4.	Площадь земельного участка согласно сведениям Единого государственного реестра недвижимости (Ркад), м <sup>2</sup>	600,00
5.	Оценка расхождения Р и Ркад ( $P - P_{кад}$ ), м <sup>2</sup>	45
6.	Предельный минимальный и максимальный размеры земельного участка ( $P_{мин}$ и $P_{макс}$ ), м <sup>2</sup>	— —
7.	Вид (виды) разрешенного использования	Для садоводства
7.1.	Дополнительные сведения об использовании земельного участка	—
8.	Кадастровый или иной государственный учетный номер (инвентарный) здания, сооружения, объекта незавершенного строительства, расположенного на земельном участке	—
9.	Сведения о земельных участках (землях общего пользования, территории общего пользования), посредством которых обеспечивается доступ	73:19:085001:634
10.	Иные сведения	—
<b>4. Пояснения к сведениям об уточняемом земельном участке с кадастровым номером</b>		<b>73:19:085001:82</b> :
1.	—	—

**1. Сведения о характерных точках границ уточняемого земельного участка с кадастровым номером** 73:19:085001:83 :  
 Система координат МСК-73, зона 2 Зона № 2

Обозначение характерных точек границ	Координаты, м				Метод определения координат	Формулы, примененные для расчета средней квадратической погрешности определения координат характерных точек границ (Mt), с подставленными в такие формулы значениями и итоговые (вычисленные) значения Mt, м	Описание закрепления точки
	содержатся в Едином государственном реестре недвижимости		определены в результате выполнения комплексных кадастровых работ				
	X	Y	X	Y			
1	2	3	4	5	6	7	8
н50У	—	—	509 798,75	2 249 986,44	Метод спутниковых геодезических измерений (определений)	Mt = 0,10	—
н53У	—	—	509 809,98	2 250 004,55			
н54У	—	—	509 784,38	2 250 021,76			
н51У	—	—	509 772,46	2 250 002,76			
н50У	—	—	509 798,75	2 249 986,44			

**2. Сведения о частях границ уточняемого земельного участка с кадастровым номером** 73:19:085001:83 :

Обозначение части границ		Горизонтальное проложение (S), м	Описание прохождения части границ	Сведения о согласовании местоположения границ (согласовано/спорное)
от т.	до т.			
1	2	3	4	5
н50У	н53У	21,31	—	согласовано
н53У	н54У	30,85		
н54У	н51У	22,43		
н51У	н50У	30,94		

**3. Сведения о характеристиках уточняемого земельного участка с кадастровым номером** 73:19:085001:83 :

№ п/п	Наименование характеристики земельного участка	Значение характеристики
1	2	3
1	2	3

1	2	3
1.	Адрес земельного участка	Ульяновская обл., Ульяновский р-н, садоводческое товарищество "Залив-2", участок 80
1.1.	Сведения о местоположении земельного участка (при отсутствии адреса) в структурированном в соответствии с федеральной информационной адресной системой виде	—
1.2.	Дополнительные сведения о местоположении земельного участка	—
2.	Площадь земельного участка ± величина погрешности определения (вычисления) площади ( $P \pm \Delta P$ ), м <sup>2</sup>	675 ± 9,00
3.	Формула, примененная для вычисления предельной погрешности определения площади земельного участка, с подставленными значениями и итоговые (вычисленные) значения	$3,5 * 0,10 * \sqrt{(675,00)} = 9$
4.	Площадь земельного участка согласно сведениям Единого государственного реестра недвижимости (Ркад), м <sup>2</sup>	750,00
5.	Оценка расхождения Р и Ркад ( $P - P_{кад}$ ), м <sup>2</sup>	75
6.	Предельный минимальный и максимальный размеры земельного участка (Рмин и Рмакс), м <sup>2</sup>	— —
7.	Вид (виды) разрешенного использования	Для садоводства
7.1.	Дополнительные сведения об использовании земельного участка	—
8.	Кадастровый или иной государственный учетный номер (инвентарный) здания, сооружения, объекта незавершенного строительства, расположенного на земельном участке	—
9.	Сведения о земельных участках (землях общего пользования, территории общего пользования), посредством которых обеспечивается доступ	73:19:085001:634
10.	Иные сведения	—
<b>4. Пояснения к сведениям об уточняемом земельном участке с кадастровым номером</b>		<b>73:19:085001:83</b> :
1.	—	—



**1. Сведения о характерных точках границ уточняемого земельного участка с кадастровым номером** 73:19:085001:87 :  
 Система координат МСК-73, зона 2 Зона № 2

Обозначение характерных точек границ	Координаты, м				Метод определения координат	Формулы, примененные для расчета средней квадратической погрешности определения координат характерных точек границ (Mt), с подставленными в такие формулы значениями и итоговые (вычисленные) значения Mt, м	Описание закрепления точки
	содержатся в Едином государственном реестре недвижимости		определены в результате выполнения комплексных кадастровых работ				
	X	Y	X	Y			
1	2	3	4	5	6	7	8
н55У	—	—	509 834,66	2 250 045,62	Метод спутниковых геодезических измерений (определений)	Mt = 0,10	—
н56У	—	—	509 810,43	2 250 061,82			
н57У	—	—	509 799,25	2 250 044,35			
н58У	—	—	509 823,72	2 250 027,31			
н59У	—	—	509 824,34	2 250 028,24			
н55У	—	—	509 834,66	2 250 045,62			

**2. Сведения о частях границ уточняемого земельного участка с кадастровым номером** 73:19:085001:87 :

Обозначение части границ		Горизонтальное проложение (S), м	Описание прохождения части границ	Сведения о согласовании местоположения границ (согласовано/спорное)
от т.	до т.			
1	2	3	4	5
н55У	н56У	29,15	—	согласовано
н56У	н57У	20,74		
н57У	н58У	29,82		
н58У	н59У	1,12		
н59У	н55У	20,21		

**3. Сведения о характеристиках уточняемого земельного участка с кадастровым номером** 73:19:085001:87 :

№ п/п	Наименование характеристики земельного участка	Значение характеристики
1	2	3
1	2	3

1	2	3
1.	Адрес земельного участка	Ульяновская обл., Ульяновский р-н, садоводческое товарищество "Залив-2", участок 84
1.1.	Сведения о местоположении земельного участка (при отсутствии адреса) в структурированном в соответствии с федеральной информационной адресной системой виде	—
1.2.	Дополнительные сведения о местоположении земельного участка	—
2.	Площадь земельного участка ± величина погрешности определения (вычисления) площади ( $P \pm \Delta P$ ), м <sup>2</sup>	620 ± 9,00
3.	Формула, примененная для вычисления предельной погрешности определения площади земельного участка, с подставленными значениями и итоговые (вычисленные) значения	$3,5 * 0,10 * \sqrt{(620,00)} = 9$
4.	Площадь земельного участка согласно сведениям Единого государственного реестра недвижимости (Ркад), м <sup>2</sup>	600,00
5.	Оценка расхождения Р и Ркад ( $P - P_{кад}$ ), м <sup>2</sup>	20
6.	Предельный минимальный и максимальный размеры земельного участка (Рмин и Рмакс), м <sup>2</sup>	— —
7.	Вид (виды) разрешенного использования	Для садоводства
7.1.	Дополнительные сведения об использовании земельного участка	—
8.	Кадастровый или иной государственный учетный номер (инвентарный) здания, сооружения, объекта незавершенного строительства, расположенного на земельном участке	—
9.	Сведения о земельных участках (землях общего пользования, территории общего пользования), посредством которых обеспечивается доступ	73:19:085001:634
10.	Иные сведения	—
<b>4. Пояснения к сведениям об уточняемом земельном участке с кадастровым номером</b>		<b>73:19:085001:87</b> :
1.	—	—

**1. Сведения о характерных точках границ уточняемого земельного участка с кадастровым номером** 73:19:085001:89 :  
 Система координат МСК-73, зона 2 Зона № 2

Обозначение характерных точек границ	Координаты, м				Метод определения координат	Формулы, примененные для расчета средней квадратической погрешности определения координат характерных точек границ (Mt), с подставленными в такие формулы значениями и итоговые (вычисленные) значения Mt, м	Описание закрепления точки
	содержатся в Едином государственном реестре недвижимости		определены в результате выполнения комплексных кадастровых работ				
	X	Y	X	Y			
1	2	3	4	5	6	7	8
н60У	—	—	509 845,31	2 250 061,69	Метод спутниковых геодезических измерений (определений)	Mt = 0,10	—
н61У	—	—	509 820,81	2 250 078,06			
н56У	—	—	509 810,43	2 250 061,82			
н55У	—	—	509 834,66	2 250 045,62			
н60У	—	—	509 845,31	2 250 061,69			

**2. Сведения о частях границ уточняемого земельного участка с кадастровым номером** 73:19:085001:89 :

Обозначение части границ		Горизонтальное проложение (S), м	Описание прохождения части границ	Сведения о согласовании местоположения границ (согласовано/спорное)
от т.	до т.			
1	2	3	4	5
н60У	н61У	29,47	—	согласовано
н61У	н56У	19,27		
н56У	н55У	29,15		
н55У	н60У	19,28		

**3. Сведения о характеристиках уточняемого земельного участка с кадастровым номером** 73:19:085001:89 :

№ п/п	Наименование характеристики земельного участка	Значение характеристики
1	2	3
1	2	3

1	2	3
1.	Адрес земельного участка	Местоположение установлено относительно ориентира, расположенного в границах участка. Почтовый адрес ориентира: Ульяновская обл., Ульяновский р-н, садоводческое товарищество "Залив-2", участок 86.
1.1.	Сведения о местоположении земельного участка (при отсутствии адреса) в структурированном в соответствии с федеральной информационной адресной системой виде	—
1.2.	Дополнительные сведения о местоположении земельного участка	—
2.	Площадь земельного участка $\pm$ величина погрешности определения (вычисления) площади ( $P \pm \Delta P$ ), м <sup>2</sup>	565 $\pm$ 8,00
3.	Формула, примененная для вычисления предельной погрешности определения площади земельного участка, с подставленными значениями и итоговые (вычисленные) значения	$3,5*0,10*\sqrt{(565,00)} = 8$
4.	Площадь земельного участка согласно сведениям Единого государственного реестра недвижимости (Ркад), м <sup>2</sup>	600,00
5.	Оценка расхождения Р и Ркад (Р - Ркад), м <sup>2</sup>	35
6.	Предельный минимальный и максимальный размеры земельного участка (Рмин и Рмакс), м <sup>2</sup>	— —
7.	Вид (виды) разрешенного использования	Для садоводства
7.1.	Дополнительные сведения об использовании земельного участка	—
8.	Кадастровый или иной государственный учетный номер (инвентарный) здания, сооружения, объекта незавершенного строительства, расположенного на земельном участке	—
9.	Сведения о земельных участках (землях общего пользования, территории общего пользования), посредством которых обеспечивается доступ	73:19:085001:634
10.	Иные сведения	—
<b>4. Пояснения к сведениям об уточняемом земельном участке с кадастровым номером</b>		<b>73:19:085001:89</b> :
1.	—	—

**1. Сведения о характерных точках границ уточняемого земельного участка с кадастровым номером** 73:19:085001:91 :  
 Система координат МСК-73, зона 2 Зона № 2

Обозначение характерных точек границ	Координаты, м				Метод определения координат	Формулы, примененные для расчета средней квадратической погрешности определения координат характерных точек границ (Mt), с подставленными в такие формулы значениями и итоговые (вычисленные) значения Mt, м	Описание закрепления точки
	содержатся в Едином государственном реестре недвижимости		определены в результате выполнения комплексных кадастровых работ				
	X	Y	X	Y			
1	2	3	4	5	6	7	8
н62У	—	—	509 855,80	2 250 077,54	Метод спутниковых геодезических измерений (определений)	Mt = 0,10	—
н63У	—	—	509 831,37	2 250 094,59			
н61У	—	—	509 820,81	2 250 078,06			
н60У	—	—	509 845,31	2 250 061,69			
н62У	—	—	509 855,80	2 250 077,54			

**2. Сведения о частях границ уточняемого земельного участка с кадастровым номером** 73:19:085001:91 :

Обозначение части границ		Горизонтальное проложение (S), м	Описание прохождения части границ	Сведения о согласовании местоположения границ (согласовано/спорное)
от т.	до т.			
1	2	3	4	5
н62У	н63У	29,79	—	согласовано
н63У	н61У	19,62		
н61У	н60У	29,47		
н60У	н62У	19,01		

**3. Сведения о характеристиках уточняемого земельного участка с кадастровым номером** 73:19:085001:91 :

№ п/п	Наименование характеристики земельного участка	Значение характеристики
1	2	3
1	2	3

1	2	3
1.	Адрес земельного участка	Местоположение установлено относительно ориентира, расположенного в границах участка. Почтовый адрес ориентира: Ульяновская обл., Ульяновский р-н, садоводческое товарищество "Залив-2", участок 88
1.1.	Сведения о местоположении земельного участка (при отсутствии адреса) в структурированном в соответствии с федеральной информационной адресной системой виде	—
1.2.	Дополнительные сведения о местоположении земельного участка	—
2.	Площадь земельного участка $\pm$ величина погрешности определения (вычисления) площади ( $P \pm \Delta P$ ), м <sup>2</sup>	572 $\pm$ 8,00
3.	Формула, примененная для вычисления предельной погрешности определения площади земельного участка, с подставленными значениями и итоговые (вычисленные) значения	$3,5 * 0,10 * \sqrt{(572,00)} = 8$
4.	Площадь земельного участка согласно сведениям Единого государственного реестра недвижимости (Ркад), м <sup>2</sup>	600,00
5.	Оценка расхождения Р и Ркад (Р - Ркад), м <sup>2</sup>	28
6.	Предельный минимальный и максимальный размеры земельного участка (Рмин и Рмакс), м <sup>2</sup>	— —
7.	Вид (виды) разрешенного использования	Для садоводства
7.1.	Дополнительные сведения об использовании земельного участка	—
8.	Кадастровый или иной государственный учетный номер (инвентарный) здания, сооружения, объекта незавершенного строительства, расположенного на земельном участке	—
9.	Сведения о земельных участках (землях общего пользования, территории общего пользования), посредством которых обеспечивается доступ	73:19:085001:634
10.	Иные сведения	—
<b>4. Пояснения к сведениям об уточняемом земельном участке с кадастровым номером</b>		<b>73:19:085001:91</b> :
1.	—	—

**1. Сведения о характерных точках границ уточняемого земельного участка с кадастровым номером** 73:19:085001:92 :  
 Система координат МСК-73, зона 2 Зона № 2

Обозначение характерных точек границ	Координаты, м				Метод определения координат	Формулы, примененные для расчета средней квадратической погрешности определения координат характерных точек границ (Mt), с подставленными в такие формулы значениями и итоговые (вычисленные) значения Mt, м	Описание закрепления точки
	содержатся в Едином государственном реестре недвижимости		определены в результате выполнения комплексных кадастровых работ				
	X	Y	X	Y			
1	2	3	4	5	6	7	8
н64У	—	—	509 825,60	2 250 098,18	Метод спутниковых геодезических измерений (определений)	Mt = 0,10	—
н65У	—	—	509 814,86	2 250 081,15			
н66У	—	—	509 789,36	2 250 098,97			
н67У	—	—	509 799,36	2 250 116,05			
н64У	—	—	509 825,60	2 250 098,18			

**2. Сведения о частях границ уточняемого земельного участка с кадастровым номером** 73:19:085001:92 :

Обозначение части границ		Горизонтальное проложение (S), м	Описание прохождения части границ	Сведения о согласовании местоположения границ (согласовано/спорное)
от т.	до т.			
1	2	3	4	5
н64У	н65У	20,13	—	согласовано
н65У	н66У	31,11		
н66У	н67У	19,79		
н67У	н64У	31,75		

**3. Сведения о характеристиках уточняемого земельного участка с кадастровым номером** 73:19:085001:92 :

№ п/п	Наименование характеристики земельного участка	Значение характеристики
1	2	3
1	2	3

1	2	3
1.	Адрес земельного участка	Местоположение установлено относительно ориентира, расположенного в границах участка. Почтовый адрес ориентира: Ульяновская обл., Ульяновский р-н, садоводческое товарищество "Залив-2", участок 89.
1.1.	Сведения о местоположении земельного участка (при отсутствии адреса) в структурированном в соответствии с федеральной информационной адресной системой виде	—
1.2.	Дополнительные сведения о местоположении земельного участка	—
2.	Площадь земельного участка $\pm$ величина погрешности определения (вычисления) площади ( $P \pm \Delta P$ ), м <sup>2</sup>	626 $\pm$ 9,00
3.	Формула, примененная для вычисления предельной погрешности определения площади земельного участка, с подставленными значениями и итоговые (вычисленные) значения	$3,5 * 0,10 * \sqrt{(626,00)} = 9$
4.	Площадь земельного участка согласно сведениям Единого государственного реестра недвижимости (Ркад), м <sup>2</sup>	600,00
5.	Оценка расхождения Р и Ркад (Р - Ркад), м <sup>2</sup>	26
6.	Предельный минимальный и максимальный размеры земельного участка (Рмин и Рмакс), м <sup>2</sup>	— —
7.	Вид (виды) разрешенного использования	Для садоводства
7.1.	Дополнительные сведения об использовании земельного участка	—
8.	Кадастровый или иной государственный учетный номер (инвентарный) здания, сооружения, объекта незавершенного строительства, расположенного на земельном участке	—
9.	Сведения о земельных участках (землях общего пользования, территории общего пользования), посредством которых обеспечивается доступ	73:19:085001:634
10.	Иные сведения	—
<b>4. Пояснения к сведениям об уточняемом земельном участке с кадастровым номером</b>		<b>73:19:085001:92</b> :
1.	—	—



**1. Сведения о характерных точках границ уточняемого земельного участка с кадастровым номером** 73:19:085001:94 :  
 Система координат МСК-73, зона 2 Зона № 2

Обозначение характерных точек границ	Координаты, м				Метод определения координат	Формулы, примененные для расчета средней квадратической погрешности определения координат характерных точек границ (Mt), с подставленными в такие формулы значениями и итоговые (вычисленные) значения Mt, м	Описание закрепления точки
	содержатся в Едином государственном реестре недвижимости		определены в результате выполнения комплексных кадастровых работ				
	X	Y	X	Y			
1	2	3	4	5	6	7	8
н68У	—	—	509 836,61	2 250 115,62	Метод спутниковых геодезических измерений (определений)	Mt = 0,10	—
н64У	—	—	509 825,60	2 250 098,18			
н67У	—	—	509 799,36	2 250 116,05			
н69У	—	—	509 811,53	2 250 133,19			
н68У	—	—	509 836,61	2 250 115,62			

**2. Сведения о частях границ уточняемого земельного участка с кадастровым номером** 73:19:085001:94 :

Обозначение части границ		Горизонтальное проложение (S), м	Описание прохождения части границ	Сведения о согласовании местоположения границ (согласовано/спорное)
от т.	до т.			
1	2	3	4	5
н68У	н64У	20,62	—	согласовано
н64У	н67У	31,75		
н67У	н69У	21,02		
н69У	н68У	30,62		

**3. Сведения о характеристиках уточняемого земельного участка с кадастровым номером** 73:19:085001:94 :

№ п/п	Наименование характеристики земельного участка	Значение характеристики
1	2	3
1	2	3

1	2	3
1.	Адрес земельного участка	Ульяновская обл., Ульяновский р-н, садоводческое товарищество "Залив-2", участок 91
1.1.	Сведения о местоположении земельного участка (при отсутствии адреса) в структурированном в соответствии с федеральной информационной адресной системой виде	—
1.2.	Дополнительные сведения о местоположении земельного участка	—
2.	Площадь земельного участка ± величина погрешности определения (вычисления) площади ( $P \pm \Delta P$ ), м <sup>2</sup>	649 ± 9,00
3.	Формула, примененная для вычисления предельной погрешности определения площади земельного участка, с подставленными значениями и итоговые (вычисленные) значения	$3,5 * 0,10 * \sqrt{(649,00)} = 9$
4.	Площадь земельного участка согласно сведениям Единого государственного реестра недвижимости (Ркад), м <sup>2</sup>	600,00
5.	Оценка расхождения Р и Ркад ( $P - P_{кад}$ ), м <sup>2</sup>	49
6.	Предельный минимальный и максимальный размеры земельного участка (Рмин и Рмакс), м <sup>2</sup>	— —
7.	Вид (виды) разрешенного использования	Для садоводства
7.1.	Дополнительные сведения об использовании земельного участка	—
8.	Кадастровый или иной государственный учетный номер (инвентарный) здания, сооружения, объекта незавершенного строительства, расположенного на земельном участке	—
9.	Сведения о земельных участках (землях общего пользования, территории общего пользования), посредством которых обеспечивается доступ	73:19:085001:634
10.	Иные сведения	—
<b>4. Пояснения к сведениям об уточняемом земельном участке с кадастровым номером</b>		<b>73:19:085001:94</b> :
1.	—	—

**1. Сведения о характерных точках границ уточняемого земельного участка с кадастровым номером** 73:19:085001:96 :  
 Система координат МСК-73, зона 2 Зона № 2

Обозначение характерных точек границ	Координаты, м				Метод определения координат	Формулы, примененные для расчета средней квадратической погрешности определения координат характерных точек границ (Mt), с подставленными в такие формулы значениями и итоговые (вычисленные) значения Mt, м	Описание закрепления точки
	содержатся в Едином государственном реестре недвижимости		определены в результате выполнения комплексных кадастровых работ				
	X	Y	X	Y			
1	2	3	4	5	6	7	8
н70У	—	—	509 848,91	2 250 133,05	Метод спутниковых геодезических измерений (определений)	Mt = 0,10	—
н71У	—	—	509 847,91	2 250 131,59			
н68У	—	—	509 836,61	2 250 115,62			
н69У	—	—	509 811,53	2 250 133,19			
н72У	—	—	509 823,75	2 250 150,75			
н70У	—	—	509 848,91	2 250 133,05			

**2. Сведения о частях границ уточняемого земельного участка с кадастровым номером** 73:19:085001:96 :

Обозначение части границ		Горизонтальное проложение (S), м	Описание прохождения части границ	Сведения о согласовании местоположения границ (согласовано/спорное)
от т.	до т.			
1	2	3	4	5
н70У	н71У	1,77	—	согласовано
н71У	н68У	19,56		
н68У	н69У	30,62		
н69У	н72У	21,39		
н72У	н70У	30,76		

**3. Сведения о характеристиках уточняемого земельного участка с кадастровым номером** 73:19:085001:96 :

№ п/п	Наименование характеристики земельного участка	Значение характеристики
1	2	3
1	2	3

1	2	3
1.	Адрес земельного участка	Местоположение установлено относительно ориентира, расположенного в границах участка. Почтовый адрес ориентира: Ульяновская обл., Ульяновский р-н, садоводческое товарищество "Залив-2", участок 93.
1.1.	Сведения о местоположении земельного участка (при отсутствии адреса) в структурированном в соответствии с федеральной информационной адресной системой виде	—
1.2.	Дополнительные сведения о местоположении земельного участка	—
2.	Площадь земельного участка $\pm$ величина погрешности определения (вычисления) площади ( $P \pm \Delta P$ ), м <sup>2</sup>	656 $\pm$ 9,00
3.	Формула, примененная для вычисления предельной погрешности определения площади земельного участка, с подставленными значениями и итоговые (вычисленные) значения	$3,5 * 0,10 * \sqrt{(656,00)} = 9$
4.	Площадь земельного участка согласно сведениям Единого государственного реестра недвижимости (Ркад), м <sup>2</sup>	600,00
5.	Оценка расхождения Р и Ркад ( $P - P_{кад}$ ), м <sup>2</sup>	56
6.	Предельный минимальный и максимальный размеры земельного участка (Рмин и Рмакс), м <sup>2</sup>	— —
7.	Вид (виды) разрешенного использования	Для садоводства
7.1.	Дополнительные сведения об использовании земельного участка	—
8.	Кадастровый или иной государственный учетный номер (инвентарный) здания, сооружения, объекта незавершенного строительства, расположенного на земельном участке	—
9.	Сведения о земельных участках (землях общего пользования, территории общего пользования), посредством которых обеспечивается доступ	73:19:085001:634
10.	Иные сведения	Запрещение. Обременение возникает на основании: Постановление ОСП по Ленинскому району г.Ульяновска УФССП России по Ульяновской области о запрете на совершение действий по регистрации № 307118392/7340, от 14 сентября 2021 г., документ выдан ОСП по Ленинскому району г. Ульяновска
<b>4. Пояснения к сведениям об уточняемом земельном участке с кадастровым номером <u>73:19:085001:96</u> :</b>		
1.	—	

**1. Сведения о характерных точках границ уточняемого земельного участка с кадастровым номером** 73:19:085001:98 :  
 Система координат МСК-73, зона 2 Зона № 2

Обозначение характерных точек границ	Координаты, м				Метод определения координат	Формулы, примененные для расчета средней квадратической погрешности определения координат характерных точек границ (Mt), с подставленными в такие формулы значениями и итоговые (вычисленные) значения Mt, м	Описание закрепления точки
	содержатся в Едином государственном реестре недвижимости		определены в результате выполнения комплексных кадастровых работ				
	X	Y	X	Y			
1	2	3	4	5	6	7	8
н73У	—	—	509 860,32	2 250 149,61	Метод спутниковых геодезических измерений (определений)	Mt = 0,10	—
н70У	—	—	509 848,91	2 250 133,05			
н72У	—	—	509 823,75	2 250 150,75			
н74У	—	—	509 833,52	2 250 166,96			
н73У	—	—	509 860,32	2 250 149,61			

**2. Сведения о частях границ уточняемого земельного участка с кадастровым номером** 73:19:085001:98 :

Обозначение части границ		Горизонтальное проложение (S), м	Описание прохождения части границ	Сведения о согласовании местоположения границ (согласовано/спорное)
от т.	до т.			
1	2	3	4	5
н73У	н70У	20,11	—	согласовано
н70У	н72У	30,76		
н72У	н74У	18,93		
н74У	н73У	31,93		

**3. Сведения о характеристиках уточняемого земельного участка с кадастровым номером** 73:19:085001:98 :

№ п/п	Наименование характеристики земельного участка	Значение характеристики
1	2	3
1	2	3

1	2	3
1.	Адрес земельного участка	Ульяновская обл., Ульяновский р-н, садоводческое товарищество "Залив-2", участок 95
1.1.	Сведения о местоположении земельного участка (при отсутствии адреса) в структурированном в соответствии с федеральной информационной адресной системой виде	—
1.2.	Дополнительные сведения о местоположении земельного участка	—
2.	Площадь земельного участка ± величина погрешности определения (вычисления) площади ( $P \pm \Delta P$ ), м <sup>2</sup>	611 ± 9,00
3.	Формула, примененная для вычисления предельной погрешности определения площади земельного участка, с подставленными значениями и итоговые (вычисленные) значения	$3,5 * 0,10 * \sqrt{(611,00)} = 9$
4.	Площадь земельного участка согласно сведениям Единого государственного реестра недвижимости (Ркад), м <sup>2</sup>	600,00
5.	Оценка расхождения Р и Ркад ( $P - P_{кад}$ ), м <sup>2</sup>	11
6.	Предельный минимальный и максимальный размеры земельного участка (Рмин и Рмакс), м <sup>2</sup>	— —
7.	Вид (виды) разрешенного использования	Для садоводства
7.1.	Дополнительные сведения об использовании земельного участка	—
8.	Кадастровый или иной государственный учетный номер (инвентарный) здания, сооружения, объекта незавершенного строительства, расположенного на земельном участке	—
9.	Сведения о земельных участках (землях общего пользования, территории общего пользования), посредством которых обеспечивается доступ	73:19:085001:634
10.	Иные сведения	—
<b>4. Пояснения к сведениям об уточняемом земельном участке с кадастровым номером</b>		<b>73:19:085001:98</b> :
1.	—	—

**1. Сведения о характерных точках границ уточняемого земельного участка с кадастровым номером** 73:19:085001:100 :  
 Система координат МСК-73, зона 2 Зона № 2

Обозначение характерных точек границ	Координаты, м				Метод определения координат	Формулы, примененные для расчета средней квадратической погрешности определения координат характерных точек границ (Mt), с подставленными в такие формулы значениями и итоговые (вычисленные) значения Mt, м	Описание закрепления точки
	содержатся в Едином государственном реестре недвижимости		определены в результате выполнения комплексных кадастровых работ				
	X	Y	X	Y			
1	2	3	4	5	6	7	8
н75У	—	—	509 871,33	2 250 165,75	Метод спутниковых геодезических измерений (определений)	Mt = 0,10	—
н76У	—	—	509 860,42	2 250 149,74			
н73У	—	—	509 860,32	2 250 149,61			
н74У	—	—	509 833,52	2 250 166,96			
н77У	—	—	509 844,10	2 250 183,84			
н75У	—	—	509 871,33	2 250 165,75			

**2. Сведения о частях границ уточняемого земельного участка с кадастровым номером** 73:19:085001:100 :

Обозначение части границ		Горизонтальное проложение (S), м	Описание прохождения части границ	Сведения о согласовании местоположения границ (согласовано/спорное)
от т.	до т.			
1	2	3	4	5
н75У	н76У	19,37	—	согласовано
н76У	н73У	0,16		
н73У	н74У	31,93		
н74У	н77У	19,92		
н77У	н75У	32,69		

**3. Сведения о характеристиках уточняемого земельного участка с кадастровым номером** 73:19:085001:100 :

№ п/п	Наименование характеристики земельного участка	Значение характеристики
1	2	3
1	2	3

1	2	3
1.	Адрес земельного участка	Ульяновская обл., Ульяновский р-н, садоводческое товарищество "Залив-2", участок 97
1.1.	Сведения о местоположении земельного участка (при отсутствии адреса) в структурированном в соответствии с федеральной информационной адресной системой виде	—
1.2.	Дополнительные сведения о местоположении земельного участка	—
2.	Площадь земельного участка ± величина погрешности определения (вычисления) площади ( $P \pm \Delta P$ ), м <sup>2</sup>	637 ± 9,00
3.	Формула, примененная для вычисления предельной погрешности определения площади земельного участка, с подставленными значениями и итоговые (вычисленные) значения	$3,5 * 0,10 * \sqrt{(637,00)} = 9$
4.	Площадь земельного участка согласно сведениям Единого государственного реестра недвижимости (Ркад), м <sup>2</sup>	600,00
5.	Оценка расхождения Р и Ркад ( $P - P_{кад}$ ), м <sup>2</sup>	37
6.	Предельный минимальный и максимальный размеры земельного участка (Рмин и Рмакс), м <sup>2</sup>	— —
7.	Вид (виды) разрешенного использования	Для садоводства
7.1.	Дополнительные сведения об использовании земельного участка	—
8.	Кадастровый или иной государственный учетный номер (инвентарный) здания, сооружения, объекта незавершенного строительства, расположенного на земельном участке	—
9.	Сведения о земельных участках (землях общего пользования, территории общего пользования), посредством которых обеспечивается доступ	73:19:085001:634
10.	Иные сведения	—
<b>4. Пояснения к сведениям об уточняемом земельном участке с кадастровым номером</b>		<b>73:19:085001:100</b> :
1.	—	—



**1. Сведения о характерных точках границ уточняемого земельного участка с кадастровым номером** 73:19:085001:101 :  
 Система координат МСК-73, зона 2 Зона № 2

Обозначение характерных точек границ	Координаты, м				Метод определения координат	Формулы, примененные для расчета средней квадратической погрешности определения координат характерных точек границ (Mt), с подставленными в такие формулы значениями и итоговые (вычисленные) значения Mt, м	Описание закрепления точки
	содержатся в Едином государственном реестре недвижимости		определены в результате выполнения комплексных кадастровых работ				
	X	Y	X	Y			
1	2	3	4	5	6	7	8
н78У	—	—	509 911,08	2 250 158,23	Метод спутниковых геодезических измерений (определений)	Mt = 0,10	—
н79У	—	—	509 885,78	2 250 175,87			
н80У	—	—	509 875,13	2 250 160,46			
н81У	—	—	509 900,72	2 250 143,55			
н78У	—	—	509 911,08	2 250 158,23			

**2. Сведения о частях границ уточняемого земельного участка с кадастровым номером** 73:19:085001:101 :

Обозначение части границ		Горизонтальное проложение (S), м	Описание прохождения части границ	Сведения о согласовании местоположения границ (согласовано/спорное)
от т.	до т.			
1	2	3	4	5
н78У	н79У	30,84	—	согласовано
н79У	н80У	18,73		
н80У	н81У	30,67		
н81У	н78У	17,97		

**3. Сведения о характеристиках уточняемого земельного участка с кадастровым номером** 73:19:085001:101 :

№ п/п	Наименование характеристики земельного участка	Значение характеристики
1	2	3
1	2	3

1	2	3
1.	Адрес земельного участка	Ульяновская обл., Ульяновский р-н, садоводческое товарищество "Залив-2", участок 98
1.1.	Сведения о местоположении земельного участка (при отсутствии адреса) в структурированном в соответствии с федеральной информационной адресной системой виде	—
1.2.	Дополнительные сведения о местоположении земельного участка	—
2.	Площадь земельного участка ± величина погрешности определения (вычисления) площади ( $P \pm \Delta P$ ), м <sup>2</sup>	564 ± 8,00
3.	Формула, примененная для вычисления предельной погрешности определения площади земельного участка, с подставленными значениями и итоговые (вычисленные) значения	$3,5 * 0,10 * \sqrt{(564,00)} = 8$
4.	Площадь земельного участка согласно сведениям Единого государственного реестра недвижимости (Ркад), м <sup>2</sup>	600,00
5.	Оценка расхождения Р и Ркад ( $P - P_{кад}$ ), м <sup>2</sup>	36
6.	Предельный минимальный и максимальный размеры земельного участка (Рмин и Рмакс), м <sup>2</sup>	— —
7.	Вид (виды) разрешенного использования	Для садоводства
7.1.	Дополнительные сведения об использовании земельного участка	—
8.	Кадастровый или иной государственный учетный номер (инвентарный) здания, сооружения, объекта незавершенного строительства, расположенного на земельном участке	—
9.	Сведения о земельных участках (землях общего пользования, территории общего пользования), посредством которых обеспечивается доступ	73:19:085001:634
10.	Иные сведения	—
<b>4. Пояснения к сведениям об уточняемом земельном участке с кадастровым номером</b>		<b>73:19:085001:101</b> :
1.	—	—

**1. Сведения о характерных точках границ уточняемого земельного участка с кадастровым номером** 73:19:085001:102 :  
 Система координат МСК-73, зона 2 Зона № 2

Обозначение характерных точек границ	Координаты, м				Метод определения координат	Формулы, примененные для расчета средней квадратической погрешности определения координат характерных точек границ (Mt), с подставленными в такие формулы значениями и итоговые (вычисленные) значения Mt, м	Описание закрепления точки
	содержатся в Едином государственном реестре недвижимости		определены в результате выполнения комплексных кадастровых работ				
	X	Y	X	Y			
1	2	3	4	5	6	7	8
н82У	—	—	509 882,30	2 250 181,83	Метод спутниковых геодезических измерений (определений)	Mt = 0,10	—
н75У	—	—	509 871,33	2 250 165,75			
н77У	—	—	509 844,10	2 250 183,84			
н83У	—	—	509 855,24	2 250 199,81			
н82У	—	—	509 882,30	2 250 181,83			

**2. Сведения о частях границ уточняемого земельного участка с кадастровым номером** 73:19:085001:102 :

Обозначение части границ		Горизонтальное проложение (S), м	Описание прохождения части границ	Сведения о согласовании местоположения границ (согласовано/спорное)
от т.	до т.			
1	2	3	4	5
н82У	н75У	19,47	—	согласовано
н75У	н77У	32,69		
н77У	н83У	19,47		
н83У	н82У	32,49		

**3. Сведения о характеристиках уточняемого земельного участка с кадастровым номером** 73:19:085001:102 :

№ п/п	Наименование характеристики земельного участка	Значение характеристики
1	2	3
1	2	3

1	2	3
1.	Адрес земельного участка	Ульяновская обл., Ульяновский р-н, садоводческое товарищество "Залив-2", участок 99
1.1.	Сведения о местоположении земельного участка (при отсутствии адреса) в структурированном в соответствии с федеральной информационной адресной системой виде	—
1.2.	Дополнительные сведения о местоположении земельного участка	—
2.	Площадь земельного участка ± величина погрешности определения (вычисления) площади ( $P \pm \Delta P$ ), м <sup>2</sup>	634 ± 9,00
3.	Формула, примененная для вычисления предельной погрешности определения площади земельного участка, с подставленными значениями и итоговые (вычисленные) значения	$3,5 * 0,10 * \sqrt{(634,00)} = 9$
4.	Площадь земельного участка согласно сведениям Единого государственного реестра недвижимости (Ркад), м <sup>2</sup>	600,00
5.	Оценка расхождения Р и Ркад ( $P - P_{кад}$ ), м <sup>2</sup>	34
6.	Предельный минимальный и максимальный размеры земельного участка (Рмин и Рмакс), м <sup>2</sup>	— —
7.	Вид (виды) разрешенного использования	Для садоводства
7.1.	Дополнительные сведения об использовании земельного участка	—
8.	Кадастровый или иной государственный учетный номер (инвентарный) здания, сооружения, объекта незавершенного строительства, расположенного на земельном участке	—
9.	Сведения о земельных участках (землях общего пользования, территории общего пользования), посредством которых обеспечивается доступ	73:19:085001:634
10.	Иные сведения	—
<b>4. Пояснения к сведениям об уточняемом земельном участке с кадастровым номером</b>		<b>73:19:085001:102</b> :
1.	—	—

**1. Сведения о характерных точках границ уточняемого земельного участка с кадастровым номером** 73:19:085001:103 :  
 Система координат МСК-73, зона 2 Зона № 2

Обозначение характерных точек границ	Координаты, м				Метод определения координат	Формулы, примененные для расчета средней квадратической погрешности определения координат характерных точек границ (Mt), с подставленными в такие формулы значениями и итоговые (вычисленные) значения Mt, м	Описание закрепления точки
	содержатся в Едином государственном реестре недвижимости		определены в результате выполнения комплексных кадастровых работ				
	X	Y	X	Y			
1	2	3	4	5	6	7	8
н84У	—	—	509 919,42	2 250 170,34	Метод спутниковых геодезических измерений (определений)	Mt = 0,10	—
н85У	—	—	509 893,16	2 250 186,58			
н79У	—	—	509 885,78	2 250 175,87			
н78У	—	—	509 911,08	2 250 158,23			
н84У	—	—	509 919,42	2 250 170,34			

**2. Сведения о частях границ уточняемого земельного участка с кадастровым номером** 73:19:085001:103 :

Обозначение части границ		Горизонтальное проложение (S), м	Описание прохождения части границ	Сведения о согласовании местоположения границ (согласовано/спорное)
от т.	до т.			
1	2	3	4	5
н84У	н85У	30,88	—	согласовано
н85У	н79У	13,01		
н79У	н78У	30,84		
н78У	н84У	14,70		

**3. Сведения о характеристиках уточняемого земельного участка с кадастровым номером** 73:19:085001:103 :

№ п/п	Наименование характеристики земельного участка	Значение характеристики
1	2	3
1	2	3

1	2	3
1.	Адрес земельного участка	Местоположение установлено относительно ориентира, расположенного в границах участка. Почтовый адрес ориентира: Ульяновская обл., Ульяновский р-н, садоводческое товарищество "Залив-2", участок 100.
1.1.	Сведения о местоположении земельного участка (при отсутствии адреса) в структурированном в соответствии с федеральной информационной адресной системой виде	—
1.2.	Дополнительные сведения о местоположении земельного участка	—
2.	Площадь земельного участка $\pm$ величина погрешности определения (вычисления) площади ( $P \pm \Delta P$ ), м <sup>2</sup>	427 $\pm$ 7,00
3.	Формула, примененная для вычисления предельной погрешности определения площади земельного участка, с подставленными значениями и итоговые (вычисленные) значения	$3,5*0,10*\sqrt{(427,00)} = 7$
4.	Площадь земельного участка согласно сведениям Единого государственного реестра недвижимости (Ркад), м <sup>2</sup>	450,00
5.	Оценка расхождения Р и Ркад ( $P - P_{кад}$ ), м <sup>2</sup>	23
6.	Предельный минимальный и максимальный размеры земельного участка ( $P_{мин}$ и $P_{макс}$ ), м <sup>2</sup>	— —
7.	Вид (виды) разрешенного использования	Для садоводства
7.1.	Дополнительные сведения об использовании земельного участка	—
8.	Кадастровый или иной государственный учетный номер (инвентарный) здания, сооружения, объекта незавершенного строительства, расположенного на земельном участке	—
9.	Сведения о земельных участках (землях общего пользования, территории общего пользования), посредством которых обеспечивается доступ	73:19:085001:634
10.	Иные сведения	—
<b>4. Пояснения к сведениям об уточняемом земельном участке с кадастровым номером</b>		<b>73:19:085001:103</b> :
1.	—	—

**1. Сведения о характерных точках границ уточняемого земельного участка с кадастровым номером** 73:19:085001:104 :  
 Система координат МСК-73, зона 2 Зона № 2

Обозначение характерных точек границ	Координаты, м				Метод определения координат	Формулы, примененные для расчета средней квадратической погрешности определения координат характерных точек границ (Mt), с подставленными в такие формулы значениями и итоговые (вычисленные) значения Mt, м	Описание закрепления точки
	содержатся в Едином государственном реестре недвижимости		определены в результате выполнения комплексных кадастровых работ				
	X	Y	X	Y			
1	2	3	4	5	6	7	8
н86У	—	—	509 893,24	2 250 197,89	Метод спутниковых геодезических измерений (определений)	Mt = 0,10	—
н87У	—	—	509 892,37	2 250 196,59			
н82У	—	—	509 882,30	2 250 181,83			
н83У	—	—	509 855,24	2 250 199,81			
н88У	—	—	509 866,08	2 250 215,80			
н86У	—	—	509 893,24	2 250 197,89			

**2. Сведения о частях границ уточняемого земельного участка с кадастровым номером** 73:19:085001:104 :

Обозначение части границ		Горизонтальное проложение (S), м	Описание прохождения части границ	Сведения о согласовании местоположения границ (согласовано/спорное)
от т.	до т.			
1	2	3	4	5
н86У	н87У	1,56	—	согласовано
н87У	н82У	17,87		
н82У	н83У	32,49		
н83У	н88У	19,32		
н88У	н86У	32,53		

**3. Сведения о характеристиках уточняемого земельного участка с кадастровым номером** 73:19:085001:104 :

№ п/п	Наименование характеристики земельного участка	Значение характеристики
1	2	3
1	2	3

1	2	3
1.	Адрес земельного участка	Ульяновская обл., Ульяновский р-н, садоводческое товарищество "Залив-2", участок 101
1.1.	Сведения о местоположении земельного участка (при отсутствии адреса) в структурированном в соответствии с федеральной информационной адресной системой виде	—
1.2.	Дополнительные сведения о местоположении земельного участка	—
2.	Площадь земельного участка ± величина погрешности определения (вычисления) площади ( $P \pm \Delta P$ ), м <sup>2</sup>	630 ± 9,00
3.	Формула, примененная для вычисления предельной погрешности определения площади земельного участка, с подставленными значениями и итоговые (вычисленные) значения	$3,5 * 0,10 * \sqrt{(630,00)} = 9$
4.	Площадь земельного участка согласно сведениям Единого государственного реестра недвижимости (Ркад), м <sup>2</sup>	600,00
5.	Оценка расхождения Р и Ркад ( $P - P_{кад}$ ), м <sup>2</sup>	30
6.	Предельный минимальный и максимальный размеры земельного участка (Рмин и Рмакс), м <sup>2</sup>	— —
7.	Вид (виды) разрешенного использования	Для садоводства
7.1.	Дополнительные сведения об использовании земельного участка	—
8.	Кадастровый или иной государственный учетный номер (инвентарный) здания, сооружения, объекта незавершенного строительства, расположенного на земельном участке	—
9.	Сведения о земельных участках (землях общего пользования, территории общего пользования), посредством которых обеспечивается доступ	73:19:085001:634
10.	Иные сведения	—
<b>4. Пояснения к сведениям об уточняемом земельном участке с кадастровым номером</b>		<b>73:19:085001:104</b> :
1.	—	—



**1. Сведения о характерных точках границ уточняемого земельного участка с кадастровым номером** 73:19:085001:105 :  
 Система координат МСК-73, зона 2 Зона № 2

Обозначение характерных точек границ	Координаты, м				Метод определения координат	Формулы, примененные для расчета средней квадратической погрешности определения координат характерных точек границ (Mt), с подставленными в такие формулы значениями и итоговые (вычисленные) значения Mt, м	Описание закрепления точки
	содержатся в Едином государственном реестре недвижимости		определены в результате выполнения комплексных кадастровых работ				
	X	Y	X	Y			
1	2	3	4	5	6	7	8
н89У	—	—	509 922,27	2 250 176,23	Метод спутниковых геодезических измерений (определений)	Mt = 0,10	—
н90У	—	—	509 897,17	2 250 192,84			
н91У	—	—	509 908,65	2 250 209,63			
н92У	—	—	509 933,66	2 250 193,09			
н89У	—	—	509 922,27	2 250 176,23			

**2. Сведения о частях границ уточняемого земельного участка с кадастровым номером** 73:19:085001:105 :

Обозначение части границ		Горизонтальное проложение (S), м	Описание прохождения части границ	Сведения о согласовании местоположения границ (согласовано/спорное)
от т.	до т.			
1	2	3	4	5
н89У	н90У	30,10	—	согласовано
н90У	н91У	20,34		
н91У	н92У	29,98		
н92У	н89У	20,35		

**3. Сведения о характеристиках уточняемого земельного участка с кадастровым номером** 73:19:085001:105 :

№ п/п	Наименование характеристики земельного участка	Значение характеристики
1	2	3
1	2	3

1	2	3
1.	Адрес земельного участка	Ульяновская обл., Ульяновский р-н, садоводческое товарищество "Залив-2", участок 102
1.1.	Сведения о местоположении земельного участка (при отсутствии адреса) в структурированном в соответствии с федеральной информационной адресной системой виде	—
1.2.	Дополнительные сведения о местоположении земельного участка	—
2.	Площадь земельного участка ± величина погрешности определения (вычисления) площади ( $P \pm \Delta P$ ), м <sup>2</sup>	611 ± 9,00
3.	Формула, примененная для вычисления предельной погрешности определения площади земельного участка, с подставленными значениями и итоговые (вычисленные) значения	$3,5 * 0,10 * \sqrt{(611,00)} = 9$
4.	Площадь земельного участка согласно сведениям Единого государственного реестра недвижимости (Ркад), м <sup>2</sup>	600,00
5.	Оценка расхождения Р и Ркад ( $P - P_{кад}$ ), м <sup>2</sup>	11
6.	Предельный минимальный и максимальный размеры земельного участка (Рмин и Рмакс), м <sup>2</sup>	— —
7.	Вид (виды) разрешенного использования	Для садоводства
7.1.	Дополнительные сведения об использовании земельного участка	—
8.	Кадастровый или иной государственный учетный номер (инвентарный) здания, сооружения, объекта незавершенного строительства, расположенного на земельном участке	—
9.	Сведения о земельных участках (землях общего пользования, территории общего пользования), посредством которых обеспечивается доступ	73:19:085001:634
10.	Иные сведения	—
<b>4. Пояснения к сведениям об уточняемом земельном участке с кадастровым номером</b>		<b>73:19:085001:105</b> :
1.	—	—

**1. Сведения о характерных точках границ уточняемого земельного участка с кадастровым номером** 73:19:085001:116 :  
 Система координат МСК-73, зона 2 Зона № 2

Обозначение характерных точек границ	Координаты, м				Метод определения координат	Формулы, примененные для расчета средней квадратической погрешности определения координат характерных точек границ (Mt), с подставленными в такие формулы значениями и итоговые (вычисленные) значения Mt, м	Описание закрепления точки
	содержатся в Едином государственном реестре недвижимости		определены в результате выполнения комплексных кадастровых работ				
	X	Y	X	Y			
1	2	3	4	5	6	7	8
н93У	—	—	510 003,50	2 250 295,89	Метод спутниковых геодезических измерений (определений)	Mt = 0,10	—
н94У	—	—	509 991,05	2 250 277,57			
н95У	—	—	509 990,07	2 250 276,13			
н96У	—	—	509 965,34	2 250 294,12			
н97У	—	—	509 978,50	2 250 312,66			
н93У	—	—	510 003,50	2 250 295,89			

**2. Сведения о частях границ уточняемого земельного участка с кадастровым номером** 73:19:085001:116 :

Обозначение части границ		Горизонтальное проложение (S), м	Описание прохождения части границ	Сведения о согласовании местоположения границ (согласовано/спорное)
от т.	до т.			
1	2	3	4	5
н93У	н94У	22,15	—	согласовано
н94У	н95У	1,74		
н95У	н96У	30,58		
н96У	н97У	22,74		
н97У	н93У	30,10		

**3. Сведения о характеристиках уточняемого земельного участка с кадастровым номером** 73:19:085001:116 :

№ п/п	Наименование характеристики земельного участка	Значение характеристики
1	2	3

1	2	3
1.	Адрес земельного участка	Ульяновская обл., Ульяновский р-н, садоводческое товарищество "Залив-2", участок 114
1.1.	Сведения о местоположении земельного участка (при отсутствии адреса) в структурированном в соответствии с федеральной информационной адресной системой виде	—
1.2.	Дополнительные сведения о местоположении земельного участка	—
2.	Площадь земельного участка ± величина погрешности определения (вычисления) площади ( $P \pm \Delta P$ ), м <sup>2</sup>	707 ± 9,00
3.	Формула, примененная для вычисления предельной погрешности определения площади земельного участка, с подставленными значениями и итоговые (вычисленные) значения	$3,5 * 0,10 * \sqrt{(707,00)} = 9$
4.	Площадь земельного участка согласно сведениям Единого государственного реестра недвижимости (Ркад), м <sup>2</sup>	600,00
5.	Оценка расхождения Р и Ркад ( $P - P_{кад}$ ), м <sup>2</sup>	107
6.	Предельный минимальный и максимальный размеры земельного участка (Рмин и Рмакс), м <sup>2</sup>	— —
7.	Вид (виды) разрешенного использования	Для садоводства
7.1.	Дополнительные сведения об использовании земельного участка	—
8.	Кадастровый или иной государственный учетный номер (инвентарный) здания, сооружения, объекта незавершенного строительства, расположенного на земельном участке	—
9.	Сведения о земельных участках (землях общего пользования, территории общего пользования), посредством которых обеспечивается доступ	73:19:085001:634
10.	Иные сведения	—
<b>4. Пояснения к сведениям об уточняемом земельном участке с кадастровым номером</b>		<b>73:19:085001:116</b> :
1.	—	—

**1. Сведения о характерных точках границ уточняемого земельного участка с кадастровым номером** 73:19:085001:117 :  
 Система координат МСК-73, зона 2 Зона № 2

Обозначение характерных точек границ	Координаты, м				Метод определения координат	Формулы, примененные для расчета средней квадратической погрешности определения координат характерных точек границ (Mt), с подставленными в такие формулы значениями и итоговые (вычисленные) значения Mt, м	Описание закрепления точки
	содержатся в Едином государственном реестре недвижимости		определены в результате выполнения комплексных кадастровых работ				
	X	Y	X	Y			
1	2	3	4	5	6	7	8
н98У	—	—	509 971,17	2 250 312,25	Метод спутниковых геодезических измерений (определений)	Mt = 0,10	—
н99У	—	—	509 960,56	2 250 296,62			
н100У	—	—	509 934,01	2 250 315,53			
н101У	—	—	509 943,83	2 250 331,67			
н98У	—	—	509 971,17	2 250 312,25			

**2. Сведения о частях границ уточняемого земельного участка с кадастровым номером** 73:19:085001:117 :

Обозначение части границ		Горизонтальное проложение (S), м	Описание прохождения части границ	Сведения о согласовании местоположения границ (согласовано/спорное)
от т.	до т.			
1	2	3	4	5
н98У	н99У	18,89	—	согласовано
н99У	н100У	32,60		
н100У	н101У	18,89		
н101У	н98У	33,54		

**3. Сведения о характеристиках уточняемого земельного участка с кадастровым номером** 73:19:085001:117 :

№ п/п	Наименование характеристики земельного участка	Значение характеристики
1	2	3
1	2	3

1	2	3
1.	Адрес земельного участка	Местоположение установлено относительно ориентира, расположенного в границах участка. Почтовый адрес ориентира: Ульяновская обл., Ульяновский р-н, садоводческое товарищество "Залив-2", участок 115.
1.1.	Сведения о местоположении земельного участка (при отсутствии адреса) в структурированном в соответствии с федеральной информационной адресной системой виде	—
1.2.	Дополнительные сведения о местоположении земельного участка	—
2.	Площадь земельного участка $\pm$ величина погрешности определения (вычисления) площади ( $P \pm \Delta P$ ), м <sup>2</sup>	624 $\pm$ 9,00
3.	Формула, примененная для вычисления предельной погрешности определения площади земельного участка, с подставленными значениями и итоговые (вычисленные) значения	$3,5 * 0,10 * \sqrt{(624,00)} = 9$
4.	Площадь земельного участка согласно сведениям Единого государственного реестра недвижимости (Ркад), м <sup>2</sup>	600,00
5.	Оценка расхождения Р и Ркад ( $P - P_{кад}$ ), м <sup>2</sup>	24
6.	Предельный минимальный и максимальный размеры земельного участка ( $P_{мин}$ и $P_{макс}$ ), м <sup>2</sup>	— —
7.	Вид (виды) разрешенного использования	Для садоводства
7.1.	Дополнительные сведения об использовании земельного участка	—
8.	Кадастровый или иной государственный учетный номер (инвентарный) здания, сооружения, объекта незавершенного строительства, расположенного на земельном участке	—
9.	Сведения о земельных участках (землях общего пользования, территории общего пользования), посредством которых обеспечивается доступ	73:19:085001:634
10.	Иные сведения	—
<b>4. Пояснения к сведениям об уточняемом земельном участке с кадастровым номером <u>73:19:085001:117</u> :</b>		
1.	—	—

**1. Сведения о характерных точках границ уточняемого земельного участка с кадастровым номером** 73:19:085001:122 :  
 Система координат МСК-73, зона 2 Зона № 2

Обозначение характерных точек границ	Координаты, м				Метод определения координат	Формулы, примененные для расчета средней квадратической погрешности определения координат характерных точек границ (Mt), с подставленными в такие формулы значениями и итоговые (вычисленные) значения Mt, м	Описание закрепления точки
	содержатся в Едином государственном реестре недвижимости		определены в результате выполнения комплексных кадастровых работ				
	X	Y	X	Y			
1	2	3	4	5	6	7	8
н102У	—	—	510 015,64	2 250 260,73	Метод спутниковых геодезических измерений (определений)	Mt = 0,10	—
н94У	—	—	509 991,05	2 250 277,57			
н93У	—	—	510 003,50	2 250 295,89			
н103У	—	—	510 027,71	2 250 277,76			
н102У	—	—	510 015,64	2 250 260,73			

**2. Сведения о частях границ уточняемого земельного участка с кадастровым номером** 73:19:085001:122 :

Обозначение части границ		Горизонтальное проложение (S), м	Описание прохождения части границ	Сведения о согласовании местоположения границ (согласовано/спорное)
от т.	до т.			
1	2	3	4	5
н102У	н94У	29,80	—	согласовано
н94У	н93У	22,15		
н93У	н103У	30,25		
н103У	н102У	20,87		

**3. Сведения о характеристиках уточняемого земельного участка с кадастровым номером** 73:19:085001:122 :

№ п/п	Наименование характеристики земельного участка	Значение характеристики
1	2	3
1	2	3

1	2	3
1.	Адрес земельного участка	Ульяновская обл., Ульяновский р-н, садоводческое товарищество "Залив-2", участок 120
1.1.	Сведения о местоположении земельного участка (при отсутствии адреса) в структурированном в соответствии с федеральной информационной адресной системой виде	—
1.2.	Дополнительные сведения о местоположении земельного участка	—
2.	Площадь земельного участка ± величина погрешности определения (вычисления) площади ( $P \pm \Delta P$ ), м <sup>2</sup>	646 ± 9,00
3.	Формула, примененная для вычисления предельной погрешности определения площади земельного участка, с подставленными значениями и итоговые (вычисленные) значения	$3,5 * 0,10 * \sqrt{(646,00)} = 9$
4.	Площадь земельного участка согласно сведениям Единого государственного реестра недвижимости (Ркад), м <sup>2</sup>	600,00
5.	Оценка расхождения Р и Ркад ( $P - P_{кад}$ ), м <sup>2</sup>	46
6.	Предельный минимальный и максимальный размеры земельного участка (Рмин и Рмакс), м <sup>2</sup>	— —
7.	Вид (виды) разрешенного использования	Для садоводства
7.1.	Дополнительные сведения об использовании земельного участка	—
8.	Кадастровый или иной государственный учетный номер (инвентарный) здания, сооружения, объекта незавершенного строительства, расположенного на земельном участке	—
9.	Сведения о земельных участках (землях общего пользования, территории общего пользования), посредством которых обеспечивается доступ	73:19:085001:634
10.	Иные сведения	—
<b>4. Пояснения к сведениям об уточняемом земельном участке с кадастровым номером</b>		<b>73:19:085001:122</b> :
1.	—	—



**1. Сведения о характерных точках границ уточняемого земельного участка с кадастровым номером** 73:19:085001:123 :  
 Система координат МСК-73, зона 2 Зона № 2

Обозначение характерных точек границ	Координаты, м				Метод определения координат	Формулы, примененные для расчета средней квадратической погрешности определения координат характерных точек границ (Mt), с подставленными в такие формулы значениями и итоговые (вычисленные) значения Mt, м	Описание закрепления точки
	содержатся в Едином государственном реестре недвижимости		определены в результате выполнения комплексных кадастровых работ				
	X	Y	X	Y			
1	2	3	4	5	6	7	8
н104У	—	—	510 003,00	2 250 242,90	Метод спутниковых геодезических измерений (определений)	Mt = 0,10	—
н105У	—	—	509 978,84	2 250 259,61			
н95У	—	—	509 990,07	2 250 276,13			
н94У	—	—	509 991,05	2 250 277,57			
н102У	—	—	510 015,64	2 250 260,73			
н104У	—	—	510 003,00	2 250 242,90			

**2. Сведения о частях границ уточняемого земельного участка с кадастровым номером** 73:19:085001:123 :

Обозначение части границ		Горизонтальное проложение (S), м	Описание прохождения части границ	Сведения о согласовании местоположения границ (согласовано/спорное)
от т.	до т.			
1	2	3	4	5
н104У	н105У	29,38	—	согласовано
н105У	н95У	19,98		
н95У	н94У	1,74		
н94У	н102У	29,80		
н102У	н104У	21,86		

**3. Сведения о характеристиках уточняемого земельного участка с кадастровым номером** 73:19:085001:123 :

№ п/п	Наименование характеристики земельного участка	Значение характеристики
1	2	3
1	2	3

1	2	3
1.	Адрес земельного участка	Ульяновская обл., Ульяновский р-н, садоводческое товарищество "Залив-2", участок 121
1.1.	Сведения о местоположении земельного участка (при отсутствии адреса) в структурированном в соответствии с федеральной информационной адресной системой виде	—
1.2.	Дополнительные сведения о местоположении земельного участка	—
2.	Площадь земельного участка ± величина погрешности определения (вычисления) площади ( $P \pm \Delta P$ ), м <sup>2</sup>	645 ± 9,00
3.	Формула, примененная для вычисления предельной погрешности определения площади земельного участка, с подставленными значениями и итоговые (вычисленные) значения	$3,5 * 0,10 * \sqrt{(645,00)} = 9$
4.	Площадь земельного участка согласно сведениям Единого государственного реестра недвижимости (Ркад), м <sup>2</sup>	600,00
5.	Оценка расхождения Р и Ркад ( $P - P_{кад}$ ), м <sup>2</sup>	45
6.	Предельный минимальный и максимальный размеры земельного участка (Рмин и Рмакс), м <sup>2</sup>	— —
7.	Вид (виды) разрешенного использования	Для садоводства
7.1.	Дополнительные сведения об использовании земельного участка	—
8.	Кадастровый или иной государственный учетный номер (инвентарный) здания, сооружения, объекта незавершенного строительства, расположенного на земельном участке	—
9.	Сведения о земельных участках (землях общего пользования, территории общего пользования), посредством которых обеспечивается доступ	73:19:085001:634
10.	Иные сведения	—
<b>4. Пояснения к сведениям об уточняемом земельном участке с кадастровым номером</b>		<b>73:19:085001:123</b> :
1.	—	—

**1. Сведения о характерных точках границ уточняемого земельного участка с кадастровым номером** 73:19:085001:124 :  
 Система координат МСК-73, зона 2 Зона № 2

Обозначение характерных точек границ	Координаты, м				Метод определения координат	Формулы, примененные для расчета средней квадратической погрешности определения координат характерных точек границ (Mt), с подставленными в такие формулы значениями и итоговые (вычисленные) значения Mt, м	Описание закрепления точки
	содержатся в Едином государственном реестре недвижимости		определены в результате выполнения комплексных кадастровых работ				
	X	Y	X	Y			
1	2	3	4	5	6	7	8
н106У	—	—	509 991,50	2 250 226,68	Метод спутниковых геодезических измерений (определений)	Mt = 0,10	—
н107У	—	—	509 991,47	2 250 226,62			
н108У	—	—	509 967,41	2 250 243,09			
н105У	—	—	509 978,84	2 250 259,61			
н104У	—	—	510 003,00	2 250 242,90			
н106У	—	—	509 991,50	2 250 226,68			

**2. Сведения о частях границ уточняемого земельного участка с кадастровым номером** 73:19:085001:124 :

Обозначение части границ		Горизонтальное проложение (S), м	Описание прохождения части границ	Сведения о согласовании местоположения границ (согласовано/спорное)
от т.	до т.			
1	2	3	4	5
н106У	н107У	0,07	—	согласовано
н107У	н108У	29,16		
н108У	н105У	20,09		
н105У	н104У	29,38		
н104У	н106У	19,88		

**3. Сведения о характеристиках уточняемого земельного участка с кадастровым номером** 73:19:085001:124 :

№ п/п	Наименование характеристики земельного участка	Значение характеристики
1	2	3
1	2	3

1	2	3
1.	Адрес земельного участка	Ульяновская обл., Ульяновский р-н, садоводческое товарищество "Залив-2", участок 122
1.1.	Сведения о местоположении земельного участка (при отсутствии адреса) в структурированном в соответствии с федеральной информационной адресной системой виде	—
1.2.	Дополнительные сведения о местоположении земельного участка	—
2.	Площадь земельного участка ± величина погрешности определения (вычисления) площади ( $P \pm \Delta P$ ), м <sup>2</sup>	586 ± 8,00
3.	Формула, примененная для вычисления предельной погрешности определения площади земельного участка, с подставленными значениями и итоговые (вычисленные) значения	$3,5 * 0,10 * \sqrt{(586,00)} = 8$
4.	Площадь земельного участка согласно сведениям Единого государственного реестра недвижимости (Ркад), м <sup>2</sup>	600,00
5.	Оценка расхождения Р и Ркад ( $P - P_{кад}$ ), м <sup>2</sup>	14
6.	Предельный минимальный и максимальный размеры земельного участка (Рмин и Рмакс), м <sup>2</sup>	— —
7.	Вид (виды) разрешенного использования	Для садоводства
7.1.	Дополнительные сведения об использовании земельного участка	—
8.	Кадастровый или иной государственный учетный номер (инвентарный) здания, сооружения, объекта незавершенного строительства, расположенного на земельном участке	—
9.	Сведения о земельных участках (землях общего пользования, территории общего пользования), посредством которых обеспечивается доступ	73:19:085001:634
10.	Иные сведения	—
<b>4. Пояснения к сведениям об уточняемом земельном участке с кадастровым номером</b>		<b>73:19:085001:124</b> :
1.	—	—

**1. Сведения о характерных точках границ уточняемого земельного участка с кадастровым номером** 73:19:085001:126 :  
 Система координат МСК-73, зона 2 Зона № 2

Обозначение характерных точек границ	Координаты, м				Метод определения координат	Формулы, примененные для расчета средней квадратической погрешности определения координат характерных точек границ (Mt), с подставленными в такие формулы значениями и итоговые (вычисленные) значения Mt, м	Описание закрепления точки
	содержатся в Едином государственном реестре недвижимости		определены в результате выполнения комплексных кадастровых работ				
	X	Y	X	Y			
1	2	3	4	5	6	7	8
н109У	—	—	509 824,30	2 249 970,59	Метод спутниковых геодезических измерений (определений)	Mt = 0,10	—
н110У	—	—	509 834,59	2 249 988,03			
н53У	—	—	509 809,98	2 250 004,55			
н50У	—	—	509 798,75	2 249 986,44			
н109У	—	—	509 824,30	2 249 970,59			

**2. Сведения о частях границ уточняемого земельного участка с кадастровым номером** 73:19:085001:126 :

Обозначение части границ		Горизонтальное проложение (S), м	Описание прохождения части границ	Сведения о согласовании местоположения границ (согласовано/спорное)
от т.	до т.			
1	2	3	4	5
н109У	н110У	20,25	—	согласовано
н110У	н53У	29,64		
н53У	н50У	21,31		
н50У	н109У	30,07		

**3. Сведения о характеристиках уточняемого земельного участка с кадастровым номером** 73:19:085001:126 :

№ п/п	Наименование характеристики земельного участка	Значение характеристики
1	2	3
1	2	3

1	2	3
1.	Адрес земельного участка	Ульяновская обл., Ульяновский р-н, садоводческое товарищество "Залив-2", участок 137
1.1.	Сведения о местоположении земельного участка (при отсутствии адреса) в структурированном в соответствии с федеральной информационной адресной системой виде	—
1.2.	Дополнительные сведения о местоположении земельного участка	—
2.	Площадь земельного участка ± величина погрешности определения (вычисления) площади ( $P \pm \Delta P$ ), м <sup>2</sup>	620 ± 9,00
3.	Формула, примененная для вычисления предельной погрешности определения площади земельного участка, с подставленными значениями и итоговые (вычисленные) значения	$3,5 * 0,10 * \sqrt{(620,00)} = 9$
4.	Площадь земельного участка согласно сведениям Единого государственного реестра недвижимости (Ркад), м <sup>2</sup>	600,00
5.	Оценка расхождения Р и Ркад ( $P - P_{кад}$ ), м <sup>2</sup>	20
6.	Предельный минимальный и максимальный размеры земельного участка (Рмин и Рмакс), м <sup>2</sup>	— —
7.	Вид (виды) разрешенного использования	Для садоводства
7.1.	Дополнительные сведения об использовании земельного участка	—
8.	Кадастровый или иной государственный учетный номер (инвентарный) здания, сооружения, объекта незавершенного строительства, расположенного на земельном участке	—
9.	Сведения о земельных участках (землях общего пользования, территории общего пользования), посредством которых обеспечивается доступ	73:19:085001:634
10.	Иные сведения	—
<b>4. Пояснения к сведениям об уточняемом земельном участке с кадастровым номером</b>		<b>73:19:085001:126</b> :
1.	—	—

**1. Сведения о характерных точках границ уточняемого земельного участка с кадастровым номером** 73:19:085001:131 :  
 Система координат МСК-73, зона 2 Зона № 2

Обозначение характерных точек границ	Координаты, м				Метод определения координат	Формулы, примененные для расчета средней квадратической погрешности определения координат характерных точек границ (Mt), с подставленными в такие формулы значениями и итоговые (вычисленные) значения Mt, м	Описание закрепления точки
	содержатся в Едином государственном реестре недвижимости		определены в результате выполнения комплексных кадастровых работ				
	X	Y	X	Y			
1	2	3	4	5	6	7	8
н111У	—	—	509 613,24	2 249 674,89	Метод спутниковых геодезических измерений (определений)	Mt = 0,10	—
н112У	—	—	509 605,11	2 249 659,95			
н113У	—	—	509 579,79	2 249 675,27			
н114У	—	—	509 588,44	2 249 690,26			
н111У	—	—	509 613,24	2 249 674,89			

**2. Сведения о частях границ уточняемого земельного участка с кадастровым номером** 73:19:085001:131 :

Обозначение части границ		Горизонтальное проложение (S), м	Описание прохождения части границ	Сведения о согласовании местоположения границ (согласовано/спорное)
от т.	до т.			
1	2	3	4	5
н111У	н112У	17,01	—	согласовано
н112У	н113У	29,59		
н113У	н114У	17,31		
н114У	н111У	29,18		

**3. Сведения о характеристиках уточняемого земельного участка с кадастровым номером** 73:19:085001:131 :

№ п/п	Наименование характеристики земельного участка	Значение характеристики
1	2	3
1	2	3

1	2	3
1.	Адрес земельного участка	Ульяновская обл., Ульяновский р-н, садоводческое товарищество "Залив-2", участок 40
1.1.	Сведения о местоположении земельного участка (при отсутствии адреса) в структурированном в соответствии с федеральной информационной адресной системой виде	—
1.2.	Дополнительные сведения о местоположении земельного участка	—
2.	Площадь земельного участка ± величина погрешности определения (вычисления) площади ( $P \pm \Delta P$ ), м <sup>2</sup>	504 ± 8,00
3.	Формула, примененная для вычисления предельной погрешности определения площади земельного участка, с подставленными значениями и итоговые (вычисленные) значения	$3,5 * 0,10 * \sqrt{(504,00)} = 8$
4.	Площадь земельного участка согласно сведениям Единого государственного реестра недвижимости (Ркад), м <sup>2</sup>	510,00
5.	Оценка расхождения Р и Ркад ( $P - P_{кад}$ ), м <sup>2</sup>	6
6.	Предельный минимальный и максимальный размеры земельного участка (Рмин и Рмакс), м <sup>2</sup>	— —
7.	Вид (виды) разрешенного использования	Для садоводства
7.1.	Дополнительные сведения об использовании земельного участка	—
8.	Кадастровый или иной государственный учетный номер (инвентарный) здания, сооружения, объекта незавершенного строительства, расположенного на земельном участке	—
9.	Сведения о земельных участках (землях общего пользования, территории общего пользования), посредством которых обеспечивается доступ	73:19:085001:634
10.	Иные сведения	—
<b>4. Пояснения к сведениям об уточняемом земельном участке с кадастровым номером</b>		<b>73:19:085001:131</b> :
1.	—	—



**1. Сведения о характерных точках границ уточняемого земельного участка с кадастровым номером** 73:19:085001:133 :  
 Система координат МСК-73, зона 2 Зона № 2

Обозначение характерных точек границ	Координаты, м				Метод определения координат	Формулы, примененные для расчета средней квадратической погрешности определения координат характерных точек границ (Mt), с подставленными в такие формулы значениями и итоговые (вычисленные) значения Mt, м	Описание закрепления точки
	содержатся в Едином государственном реестре недвижимости		определены в результате выполнения комплексных кадастровых работ				
	X	Y	X	Y			
1	2	3	4	5	6	7	8
н115У	—	—	509 622,14	2 249 689,82	Метод спутниковых геодезических измерений (определений)	Mt = 0,10	—
н111У	—	—	509 613,24	2 249 674,89			
н114У	—	—	509 588,44	2 249 690,26			
н116У	—	—	509 591,69	2 249 697,30			
н117У	—	—	509 596,30	2 249 704,99			
н115У	—	—	509 622,14	2 249 689,82			

**2. Сведения о частях границ уточняемого земельного участка с кадастровым номером** 73:19:085001:133 :

Обозначение части границ		Горизонтальное проложение (S), м	Описание прохождения части границ	Сведения о согласовании местоположения границ (согласовано/спорное)
от т.	до т.			
1	2	3	4	5
н115У	н111У	17,38	—	согласовано
н111У	н114У	29,18		
н114У	н116У	7,75		
н116У	н117У	8,97		
н117У	н115У	29,96		

**3. Сведения о характеристиках уточняемого земельного участка с кадастровым номером** 73:19:085001:133 :

№ п/п	Наименование характеристики земельного участка	Значение характеристики
1	2	3
1	2	3

1	2	3
1.	Адрес земельного участка	Местоположение установлено относительно ориентира, расположенного в границах участка. Почтовый адрес ориентира: Ульяновская обл., Ульяновский р-н, садоводческое товарищество "Залив-2", участок 42.
1.1.	Сведения о местоположении земельного участка (при отсутствии адреса) в структурированном в соответствии с федеральной информационной адресной системой виде	—
1.2.	Дополнительные сведения о местоположении земельного участка	—
2.	Площадь земельного участка $\pm$ величина погрешности определения (вычисления) площади ( $P \pm \Delta P$ ), м <sup>2</sup>	507 $\pm$ 8,00
3.	Формула, примененная для вычисления предельной погрешности определения площади земельного участка, с подставленными значениями и итоговые (вычисленные) значения	$3,5 * 0,10 * \sqrt{(507,00)} = 8$
4.	Площадь земельного участка согласно сведениям Единого государственного реестра недвижимости (Ркад), м <sup>2</sup>	510,00
5.	Оценка расхождения Р и Ркад ( $P - P_{кад}$ ), м <sup>2</sup>	3
6.	Предельный минимальный и максимальный размеры земельного участка (Рмин и Рмакс), м <sup>2</sup>	— —
7.	Вид (виды) разрешенного использования	Для садоводства
7.1.	Дополнительные сведения об использовании земельного участка	—
8.	Кадастровый или иной государственный учетный номер (инвентарный) здания, сооружения, объекта незавершенного строительства, расположенного на земельном участке	73:19:085001:642; 73:19:085001:643
9.	Сведения о земельных участках (землях общего пользования, территории общего пользования), посредством которых обеспечивается доступ	73:19:085001:634
10.	Иные сведения	—
<b>4. Пояснения к сведениям об уточняемом земельном участке с кадастровым номером</b>		<b>73:19:085001:133</b> :
1.	—	—

**1. Сведения о характерных точках границ уточняемого земельного участка с кадастровым номером** 73:19:085001:134 :  
 Система координат МСК-73, зона 2 Зона № 2

Обозначение характерных точек границ	Координаты, м				Метод определения координат	Формулы, примененные для расчета средней квадратической погрешности определения координат характерных точек границ (Mt), с подставленными в такие формулы значениями и итоговые (вычисленные) значения Mt, м	Описание закрепления точки
	содержатся в Едином государственном реестре недвижимости		определены в результате выполнения комплексных кадастровых работ				
	X	Y	X	Y			
1	2	3	4	5	6	7	8
н118У	—	—	509 958,74	2 250 176,38	Метод спутниковых геодезических измерений (определений)	Mt = 0,10	—
н92У	—	—	509 933,66	2 250 193,09			
н119У	—	—	509 945,09	2 250 209,92			
н120У	—	—	509 969,62	2 250 192,05			
н118У	—	—	509 958,74	2 250 176,38			

**2. Сведения о частях границ уточняемого земельного участка с кадастровым номером** 73:19:085001:134 :

Обозначение части границ		Горизонтальное проложение (S), м	Описание прохождения части границ	Сведения о согласовании местоположения границ (согласовано/спорное)
от т.	до т.			
1	2	3	4	5
н118У	н92У	30,14	—	согласовано
н92У	н119У	20,34		
н119У	н120У	30,35		
н120У	н118У	19,08		

**3. Сведения о характеристиках уточняемого земельного участка с кадастровым номером** 73:19:085001:134 :

№ п/п	Наименование характеристики земельного участка	Значение характеристики
1	2	3
1	2	3

1	2	3
1.	Адрес земельного участка	Ульяновская обл., Ульяновский р-н, садоводческое товарищество "Залив-2", участок 125
1.1.	Сведения о местоположении земельного участка (при отсутствии адреса) в структурированном в соответствии с федеральной информационной адресной системой виде	—
1.2.	Дополнительные сведения о местоположении земельного участка	—
2.	Площадь земельного участка ± величина погрешности определения (вычисления) площади ( $P \pm \Delta P$ ), м <sup>2</sup>	596 ± 9,00
3.	Формула, примененная для вычисления предельной погрешности определения площади земельного участка, с подставленными значениями и итоговые (вычисленные) значения	$3,5 * 0,10 * \sqrt{(596,00)} = 9$
4.	Площадь земельного участка согласно сведениям Единого государственного реестра недвижимости (Ркад), м <sup>2</sup>	600,00
5.	Оценка расхождения Р и Ркад ( $P - P_{кад}$ ), м <sup>2</sup>	4
6.	Предельный минимальный и максимальный размеры земельного участка (Рмин и Рмакс), м <sup>2</sup>	— —
7.	Вид (виды) разрешенного использования	Для садоводства
7.1.	Дополнительные сведения об использовании земельного участка	—
8.	Кадастровый или иной государственный учетный номер (инвентарный) здания, сооружения, объекта незавершенного строительства, расположенного на земельном участке	—
9.	Сведения о земельных участках (землях общего пользования, территории общего пользования), посредством которых обеспечивается доступ	73:19:085001:634
10.	Иные сведения	—
<b>4. Пояснения к сведениям об уточняемом земельном участке с кадастровым номером</b>		<b>73:19:085001:134</b> :
1.	—	—

**1. Сведения о характерных точках границ уточняемого земельного участка с кадастровым номером** 73:19:085001:135 :  
 Система координат МСК-73, зона 2 Зона № 2

Обозначение характерных точек границ	Координаты, м				Метод определения координат	Формулы, примененные для расчета средней квадратической погрешности определения координат характерных точек границ (Mt), с подставленными в такие формулы значениями и итоговые (вычисленные) значения Mt, м	Описание закрепления точки
	содержатся в Едином государственном реестре недвижимости		определены в результате выполнения комплексных кадастровых работ				
	X	Y	X	Y			
1	2	3	4	5	6	7	8
н121У	—	—	509 947,19	2 250 159,73	Метод спутниковых геодезических измерений (определений)	Mt = 0,10	—
н89У	—	—	509 922,27	2 250 176,23			
н92У	—	—	509 933,66	2 250 193,09			
н118У	—	—	509 958,74	2 250 176,38			
н121У	—	—	509 947,19	2 250 159,73			

**2. Сведения о частях границ уточняемого земельного участка с кадастровым номером** 73:19:085001:135 :

Обозначение части границ		Горизонтальное проложение (S), м	Описание прохождения части границ	Сведения о согласовании местоположения границ (согласовано/спорное)
от т.	до т.			
1	2	3	4	5
н121У	н89У	29,89	—	согласовано
н89У	н92У	20,35		
н92У	н118У	30,14		
н118У	н121У	20,26		

**3. Сведения о характеристиках уточняемого земельного участка с кадастровым номером** 73:19:085001:135 :

№ п/п	Наименование характеристики земельного участка	Значение характеристики
1	2	3
1	2	3

1	2	3
1.	Адрес земельного участка	Ульяновская обл., Ульяновский р-н, садоводческое товарищество "Залив-2", участок 126
1.1.	Сведения о местоположении земельного участка (при отсутствии адреса) в структурированном в соответствии с федеральной информационной адресной системой виде	—
1.2.	Дополнительные сведения о местоположении земельного участка	—
2.	Площадь земельного участка ± величина погрешности определения (вычисления) площади ( $P \pm \Delta P$ ), м <sup>2</sup>	609 ± 9,00
3.	Формула, примененная для вычисления предельной погрешности определения площади земельного участка, с подставленными значениями и итоговые (вычисленные) значения	$3,5 * 0,10 * \sqrt{(609,00)} = 9$
4.	Площадь земельного участка согласно сведениям Единого государственного реестра недвижимости (Ркад), м <sup>2</sup>	600,00
5.	Оценка расхождения Р и Ркад ( $P - P_{кад}$ ), м <sup>2</sup>	9
6.	Предельный минимальный и максимальный размеры земельного участка (Рмин и Рмакс), м <sup>2</sup>	— —
7.	Вид (виды) разрешенного использования	Для садоводства
7.1.	Дополнительные сведения об использовании земельного участка	—
8.	Кадастровый или иной государственный учетный номер (инвентарный) здания, сооружения, объекта незавершенного строительства, расположенного на земельном участке	—
9.	Сведения о земельных участках (землях общего пользования, территории общего пользования), посредством которых обеспечивается доступ	73:19:085001:634
10.	Иные сведения	—
<b>4. Пояснения к сведениям об уточняемом земельном участке с кадастровым номером</b>		<b>73:19:085001:135</b> :
1.	—	—

**1. Сведения о характерных точках границ уточняемого земельного участка с кадастровым номером** 73:19:085001:136 :  
 Система координат МСК-73, зона 2 Зона № 2

Обозначение характерных точек границ	Координаты, м				Метод определения координат	Формулы, примененные для расчета средней квадратической погрешности определения координат характерных точек границ (Mt), с подставленными в такие формулы значениями и итоговые (вычисленные) значения Mt, м	Описание закрепления точки
	содержатся в Едином государственном реестре недвижимости		определены в результате выполнения комплексных кадастровых работ				
	X	Y	X	Y			
1	2	3	4	5	6	7	8
н122У	—	—	509 944,11	2 250 155,09	Метод спутниковых геодезических измерений (определений)	Mt = 0,10	—
н84У	—	—	509 919,42	2 250 170,34			
н78У	—	—	509 911,08	2 250 158,23			
н123У	—	—	509 934,80	2 250 141,61			
н122У	—	—	509 944,11	2 250 155,09			

**2. Сведения о частях границ уточняемого земельного участка с кадастровым номером** 73:19:085001:136 :

Обозначение части границ		Горизонтальное проложение (S), м	Описание прохождения части границ	Сведения о согласовании местоположения границ (согласовано/спорное)
от т.	до т.			
1	2	3	4	5
н122У	н84У	29,02	—	согласовано
н84У	н78У	14,70		
н78У	н123У	28,96		
н123У	н122У	16,38		

**3. Сведения о характеристиках уточняемого земельного участка с кадастровым номером** 73:19:085001:136 :

№ п/п	Наименование характеристики земельного участка	Значение характеристики
1	2	3
1	2	3

1	2	3
1.	Адрес земельного участка	Местоположение установлено относительно ориентира, расположенного в границах участка. Почтовый адрес ориентира: Ульяновская обл., Ульяновский р-н, садоводческое товарищество "Залив-2", участок 127.
1.1.	Сведения о местоположении земельного участка (при отсутствии адреса) в структурированном в соответствии с федеральной информационной адресной системой виде	—
1.2.	Дополнительные сведения о местоположении земельного участка	—
2.	Площадь земельного участка $\pm$ величина погрешности определения (вычисления) площади ( $P \pm \Delta P$ ), м <sup>2</sup>	450 $\pm$ 7,00
3.	Формула, примененная для вычисления предельной погрешности определения площади земельного участка, с подставленными значениями и итоговые (вычисленные) значения	$3,5 * 0,10 * \sqrt{(450,00)} = 7$
4.	Площадь земельного участка согласно сведениям Единого государственного реестра недвижимости (Ркад), м <sup>2</sup>	450,00
5.	Оценка расхождения Р и Ркад (Р - Ркад), м <sup>2</sup>	0
6.	Предельный минимальный и максимальный размеры земельного участка (Рмин и Рмакс), м <sup>2</sup>	— —
7.	Вид (виды) разрешенного использования	Для садоводства
7.1.	Дополнительные сведения об использовании земельного участка	—
8.	Кадастровый или иной государственный учетный номер (инвентарный) здания, сооружения, объекта незавершенного строительства, расположенного на земельном участке	—
9.	Сведения о земельных участках (землях общего пользования, территории общего пользования), посредством которых обеспечивается доступ	73:19:085001:634
10.	Иные сведения	—
<b>4. Пояснения к сведениям об уточняемом земельном участке с кадастровым номером</b>		<b>73:19:085001:136</b> :
1.	—	—



**1. Сведения о характерных точках границ уточняемого земельного участка с кадастровым номером** 73:19:085001:137 :  
 Система координат МСК-73, зона 2 Зона № 2

Обозначение характерных точек границ	Координаты, м				Метод определения координат	Формулы, примененные для расчета средней квадратической погрешности определения координат характерных точек границ (Mt), с подставленными в такие формулы значениями и итоговые (вычисленные) значения Mt, м	Описание закрепления точки
	содержатся в Едином государственном реестре недвижимости		определены в результате выполнения комплексных кадастровых работ				
	X	Y	X	Y			
1	2	3	4	5	6	7	8
н123У	—	—	509 934,80	2 250 141,61	Метод спутниковых геодезических измерений (определений)	Mt = 0,10	—
н78У	—	—	509 911,08	2 250 158,23			
н81У	—	—	509 900,72	2 250 143,55			
н124У	—	—	509 925,00	2 250 127,50		—	
125	—	—	509 925,03	2 250 127,47			
н123У	—	—	509 934,80	2 250 141,61			

**2. Сведения о частях границ уточняемого земельного участка с кадастровым номером** 73:19:085001:137 :

Обозначение части границ		Горизонтальное проложение (S), м	Описание прохождения части границ	Сведения о согласовании местоположения границ (согласовано/спорное)
от т.	до т.			
1	2	3	4	5
н123У	н78У	28,96	—	согласовано
н78У	н81У	17,97		
н81У	н124У	29,11		
н124У	125	0,04		
125	н123У	17,19		

**3. Сведения о характеристиках уточняемого земельного участка с кадастровым номером** 73:19:085001:137 :

№ п/п	Наименование характеристики земельного участка	Значение характеристики
1	2	3

1	2	3
1.	Адрес земельного участка	Местоположение установлено относительно ориентира, расположенного в границах участка. Почтовый адрес ориентира: Ульяновская обл., Ульяновский р-н, садоводческое товарищество "Залив-2", участок 128.
1.1.	Сведения о местоположении земельного участка (при отсутствии адреса) в структурированном в соответствии с федеральной информационной адресной системой виде	—
1.2.	Дополнительные сведения о местоположении земельного участка	—
2.	Площадь земельного участка $\pm$ величина погрешности определения (вычисления) площади ( $P \pm \Delta P$ ), м <sup>2</sup>	510 $\pm$ 8,00
3.	Формула, примененная для вычисления предельной погрешности определения площади земельного участка, с подставленными значениями и итоговые (вычисленные) значения	$3,5 * 0,10 * \sqrt{(510,00)} = 8$
4.	Площадь земельного участка согласно сведениям Единого государственного реестра недвижимости (Ркад), м <sup>2</sup>	450,00
5.	Оценка расхождения Р и Ркад (Р - Ркад), м <sup>2</sup>	60
6.	Предельный минимальный и максимальный размеры земельного участка (Рмин и Рмакс), м <sup>2</sup>	— —
7.	Вид (виды) разрешенного использования	Для садоводства
7.1.	Дополнительные сведения об использовании земельного участка	—
8.	Кадастровый или иной государственный учетный номер (инвентарный) здания, сооружения, объекта незавершенного строительства, расположенного на земельном участке	—
9.	Сведения о земельных участках (землях общего пользования, территории общего пользования), посредством которых обеспечивается доступ	73:19:085001:634
10.	Иные сведения	—
<b>4. Пояснения к сведениям об уточняемом земельном участке с кадастровым номером <u>73:19:085001:137</u> :</b>		
1.	—	—

**1. Сведения о характерных точках границ уточняемого земельного участка с кадастровым номером** 73:19:085001:141 :  
 Система координат МСК-73, зона 2 Зона № 2

Обозначение характерных точек границ	Координаты, м				Метод определения координат	Формулы, примененные для расчета средней квадратической погрешности определения координат характерных точек границ (Mt), с подставленными в такие формулы значениями и итоговые (вычисленные) значения Mt, м	Описание закрепления точки
	содержатся в Едином государственном реестре недвижимости		определены в результате выполнения комплексных кадастровых работ				
	X	Y	X	Y			
1	2	3	4	5	6	7	8
н126У	—	—	509 890,63	2 250 077,63	Метод спутниковых геодезических измерений (определений)	Mt = 0,10	—
н127У	—	—	509 866,38	2 250 093,70			
н62У	—	—	509 855,80	2 250 077,54			
н128У	—	—	509 879,66	2 250 061,76			
н126У	—	—	509 890,63	2 250 077,63			

**2. Сведения о частях границ уточняемого земельного участка с кадастровым номером** 73:19:085001:141 :

Обозначение части границ		Горизонтальное проложение (S), м	Описание прохождения части границ	Сведения о согласовании местоположения границ (согласовано/спорное)
от т.	до т.			
1	2	3	4	5
н126У	н127У	29,09	—	согласовано
н127У	н62У	19,32		
н62У	н128У	28,61		
н128У	н126У	19,29		

**3. Сведения о характеристиках уточняемого земельного участка с кадастровым номером** 73:19:085001:141 :

№ п/п	Наименование характеристики земельного участка	Значение характеристики
1	2	3
1		

1	2	3
1.	Адрес земельного участка	Местоположение установлено относительно ориентира, расположенного в границах участка. Почтовый адрес ориентира: Ульяновская обл., Ульяновский р-н, садоводческое товарищество "Залив-2", участок 132.
1.1.	Сведения о местоположении земельного участка (при отсутствии адреса) в структурированном в соответствии с федеральной информационной адресной системой виде	—
1.2.	Дополнительные сведения о местоположении земельного участка	—
2.	Площадь земельного участка $\pm$ величина погрешности определения (вычисления) площади ( $P \pm \Delta P$ ), м <sup>2</sup>	557 $\pm$ 8,00
3.	Формула, примененная для вычисления предельной погрешности определения площади земельного участка, с подставленными значениями и итоговые (вычисленные) значения	$3,5 * 0,10 * \sqrt{(557,00)} = 8$
4.	Площадь земельного участка согласно сведениям Единого государственного реестра недвижимости (Ркад), м <sup>2</sup>	600,00
5.	Оценка расхождения Р и Ркад (Р - Ркад), м <sup>2</sup>	43
6.	Предельный минимальный и максимальный размеры земельного участка (Рмин и Рмакс), м <sup>2</sup>	— —
7.	Вид (виды) разрешенного использования	Для садоводства
7.1.	Дополнительные сведения об использовании земельного участка	—
8.	Кадастровый или иной государственный учетный номер (инвентарный) здания, сооружения, объекта незавершенного строительства, расположенного на земельном участке	—
9.	Сведения о земельных участках (землях общего пользования, территории общего пользования), посредством которых обеспечивается доступ	73:19:085001:634
10.	Иные сведения	—
<b>4. Пояснения к сведениям об уточняемом земельном участке с кадастровым номером</b>		<b>73:19:085001:141</b> :
1.	—	—

**1. Сведения о характерных точках границ уточняемого земельного участка с кадастровым номером** 73:19:085001:142 :  
 Система координат МСК-73, зона 2 Зона № 2

Обозначение характерных точек границ	Координаты, м				Метод определения координат	Формулы, примененные для расчета средней квадратической погрешности определения координат характерных точек границ (Mt), с подставленными в такие формулы значениями и итоговые (вычисленные) значения Mt, м	Описание закрепления точки
	содержатся в Едином государственном реестре недвижимости		определены в результате выполнения комплексных кадастровых работ				
	X	Y	X	Y			
1	2	3	4	5	6	7	8
н128У	—	—	509 879,66	2 250 061,76	Метод спутниковых геодезических измерений (определений)	Mt = 0,10	—
н62У	—	—	509 855,80	2 250 077,54			
н60У	—	—	509 845,31	2 250 061,69			
н129У	—	—	509 869,25	2 250 045,94			
н130У	—	—	509 873,18	2 250 052,36			
н128У	—	—	509 879,66	2 250 061,76			

**2. Сведения о частях границ уточняемого земельного участка с кадастровым номером** 73:19:085001:142 :

Обозначение части границ		Горизонтальное проложение (S), м	Описание прохождения части границ	Сведения о согласовании местоположения границ (согласовано/спорное)
от т.	до т.			
1	2	3	4	5
н128У	н62У	28,61	—	согласовано
н62У	н60У	19,01		
н60У	н129У	28,66		
н129У	н130У	7,53		
н130У	н128У	11,42		

**3. Сведения о характеристиках уточняемого земельного участка с кадастровым номером** 73:19:085001:142 :

№ п/п	Наименование характеристики земельного участка	Значение характеристики
1	2	3
1	2	3

1	2	3
1.	Адрес земельного участка	Местоположение установлено относительно ориентира, расположенного в границах участка. Почтовый адрес ориентира: Ульяновская обл., Ульяновский р-н, садоводческое товарищество "Залив-2", участок 133.
1.1.	Сведения о местоположении земельного участка (при отсутствии адреса) в структурированном в соответствии с федеральной информационной адресной системой виде	—
1.2.	Дополнительные сведения о местоположении земельного участка	—
2.	Площадь земельного участка $\pm$ величина погрешности определения (вычисления) площади ( $P \pm \Delta P$ ), м <sup>2</sup>	541 $\pm$ 8,00
3.	Формула, примененная для вычисления предельной погрешности определения площади земельного участка, с подставленными значениями и итоговые (вычисленные) значения	$3,5 * 0,10 * \sqrt{(541,00)} = 8$
4.	Площадь земельного участка согласно сведениям Единого государственного реестра недвижимости (Ркад), м <sup>2</sup>	600,00
5.	Оценка расхождения Р и Ркад (Р - Ркад), м <sup>2</sup>	59
6.	Предельный минимальный и максимальный размеры земельного участка (Рмин и Рмакс), м <sup>2</sup>	— —
7.	Вид (виды) разрешенного использования	Для ведения садоводства
7.1.	Дополнительные сведения об использовании земельного участка	—
8.	Кадастровый или иной государственный учетный номер (инвентарный) здания, сооружения, объекта незавершенного строительства, расположенного на земельном участке	—
9.	Сведения о земельных участках (землях общего пользования, территории общего пользования), посредством которых обеспечивается доступ	73:19:085001:634
10.	Иные сведения	—
<b>4. Пояснения к сведениям об уточняемом земельном участке с кадастровым номером <u>73:19:085001:142</u> :</b>		
1.	—	—

**1. Сведения о характерных точках границ уточняемого земельного участка с кадастровым номером** 73:19:085001:143 :  
 Система координат МСК-73, зона 2 Зона № 2

Обозначение характерных точек границ	Координаты, м				Метод определения координат	Формулы, примененные для расчета средней квадратической погрешности определения координат характерных точек границ (Mt), с подставленными в такие формулы значениями и итоговые (вычисленные) значения Mt, м	Описание закрепления точки
	содержатся в Едином государственном реестре недвижимости		определены в результате выполнения комплексных кадастровых работ				
	X	Y	X	Y			
1	2	3	4	5	6	7	8
н129У	—	—	509 869,25	2 250 045,94	Метод спутниковых геодезических измерений (определений)	Mt = 0,10	—
н60У	—	—	509 845,31	2 250 061,69			
н55У	—	—	509 834,66	2 250 045,62			
н131У	—	—	509 858,48	2 250 028,29			
н129У	—	—	509 869,25	2 250 045,94			

**2. Сведения о частях границ уточняемого земельного участка с кадастровым номером** 73:19:085001:143 :

Обозначение части границ		Горизонтальное проложение (S), м	Описание прохождения части границ	Сведения о согласовании местоположения границ (согласовано/спорное)
от т.	до т.			
1	2	3	4	5
н129У	н60У	28,66	—	согласовано
н60У	н55У	19,28		
н55У	н131У	29,46		
н131У	н129У	20,68		

**3. Сведения о характеристиках уточняемого земельного участка с кадастровым номером** 73:19:085001:143 :

№ п/п	Наименование характеристики земельного участка	Значение характеристики
1	2	3
1	2	3

1	2	3
1.	Адрес земельного участка	Местоположение установлено относительно ориентира, расположенного в границах участка. Почтовый адрес ориентира: Ульяновская обл., Ульяновский р-н, садоводческое товарищество "Залив-2", участок 134.
1.1.	Сведения о местоположении земельного участка (при отсутствии адреса) в структурированном в соответствии с федеральной информационной адресной системой виде	—
1.2.	Дополнительные сведения о местоположении земельного участка	—
2.	Площадь земельного участка $\pm$ величина погрешности определения (вычисления) площади ( $P \pm \Delta P$ ), м <sup>2</sup>	580 $\pm$ 8,00
3.	Формула, примененная для вычисления предельной погрешности определения площади земельного участка, с подставленными значениями и итоговые (вычисленные) значения	$3,5 * 0,10 * \sqrt{(580,00)} = 8$
4.	Площадь земельного участка согласно сведениям Единого государственного реестра недвижимости (Ркад), м <sup>2</sup>	600,00
5.	Оценка расхождения Р и Ркад (Р - Ркад), м <sup>2</sup>	20
6.	Предельный минимальный и максимальный размеры земельного участка (Рмин и Рмакс), м <sup>2</sup>	— —
7.	Вид (виды) разрешенного использования	Для садоводства
7.1.	Дополнительные сведения об использовании земельного участка	—
8.	Кадастровый или иной государственный учетный номер (инвентарный) здания, сооружения, объекта незавершенного строительства, расположенного на земельном участке	—
9.	Сведения о земельных участках (землях общего пользования, территории общего пользования), посредством которых обеспечивается доступ	73:19:085001:634
10.	Иные сведения	—
<b>4. Пояснения к сведениям об уточняемом земельном участке с кадастровым номером</b>		<b>73:19:085001:143</b> :
1.	—	—



**1. Сведения о характерных точках границ уточняемого земельного участка с кадастровым номером** 73:19:085001:144 :  
 Система координат МСК-73, зона 2 Зона № 2

Обозначение характерных точек границ	Координаты, м				Метод определения координат	Формулы, примененные для расчета средней квадратической погрешности определения координат характерных точек границ (Mt), с подставленными в такие формулы значениями и итоговые (вычисленные) значения Mt, м	Описание закрепления точки
	содержатся в Едином государственном реестре недвижимости		определены в результате выполнения комплексных кадастровых работ				
	X	Y	X	Y			
1	2	3	4	5	6	7	8
н131У	—	—	509 858,48	2 250 028,29	Метод спутниковых геодезических измерений (определений)	Mt = 0,10	—
н55У	—	—	509 834,66	2 250 045,62			
н59У	—	—	509 824,34	2 250 028,24			
н132У	—	—	509 848,57	2 250 012,04			
н131У	—	—	509 858,48	2 250 028,29			

**2. Сведения о частях границ уточняемого земельного участка с кадастровым номером** 73:19:085001:144 :

Обозначение части границ		Горизонтальное проложение (S), м	Описание прохождения части границ	Сведения о согласовании местоположения границ (согласовано/спорное)
от т.	до т.			
1	2	3	4	5
н131У	н55У	29,46	—	согласовано
н55У	н59У	20,21		
н59У	н132У	29,15		
н132У	н131У	19,03		

**3. Сведения о характеристиках уточняемого земельного участка с кадастровым номером** 73:19:085001:144 :

№ п/п	Наименование характеристики земельного участка	Значение характеристики
1	2	3
1	2	3

1	2	3
1.	Адрес земельного участка	Ульяновская обл., Ульяновский р-н, садоводческое товарищество "Залив-2", участок 135
1.1.	Сведения о местоположении земельного участка (при отсутствии адреса) в структурированном в соответствии с федеральной информационной адресной системой виде	—
1.2.	Дополнительные сведения о местоположении земельного участка	—
2.	Площадь земельного участка ± величина погрешности определения (вычисления) площади ( $P \pm \Delta P$ ), м <sup>2</sup>	574 ± 8,00
3.	Формула, примененная для вычисления предельной погрешности определения площади земельного участка, с подставленными значениями и итоговые (вычисленные) значения	$3,5 * 0,10 * \sqrt{(574,00)} = 8$
4.	Площадь земельного участка согласно сведениям Единого государственного реестра недвижимости (Ркад), м <sup>2</sup>	600,00
5.	Оценка расхождения Р и Ркад ( $P - P_{кад}$ ), м <sup>2</sup>	26
6.	Предельный минимальный и максимальный размеры земельного участка (Рмин и Рмакс), м <sup>2</sup>	— —
7.	Вид (виды) разрешенного использования	Для садоводства
7.1.	Дополнительные сведения об использовании земельного участка	—
8.	Кадастровый или иной государственный учетный номер (инвентарный) здания, сооружения, объекта незавершенного строительства, расположенного на земельном участке	—
9.	Сведения о земельных участках (землях общего пользования, территории общего пользования), посредством которых обеспечивается доступ	73:19:085001:634
10.	Иные сведения	—
<b>4. Пояснения к сведениям об уточняемом земельном участке с кадастровым номером</b>		<b>73:19:085001:144</b> :
1.	—	—

**1. Сведения о характерных точках границ уточняемого земельного участка с кадастровым номером** 73:19:085001:146 :  
 Система координат МСК-73, зона 2 Зона № 2

Обозначение характерных точек границ	Координаты, м				Метод определения координат	Формулы, примененные для расчета средней квадратической погрешности определения координат характерных точек границ (Mt), с подставленными в такие формулы значениями и итоговые (вычисленные) значения Mt, м	Описание закрепления точки
	содержатся в Едином государственном реестре недвижимости		определены в результате выполнения комплексных кадастровых работ				
	X	Y	X	Y			
1	2	3	4	5	6	7	8
н50У	—	—	509 798,75	2 249 986,44	Метод спутниковых геодезических измерений (определений)	Mt = 0,10	—
н49У	—	—	509 788,61	2 249 971,96			
н133У	—	—	509 787,87	2 249 970,70			
н134У	—	—	509 814,95	2 249 954,73			
н109У	—	—	509 824,30	2 249 970,59			
н50У	—	—	509 798,75	2 249 986,44			

**2. Сведения о частях границ уточняемого земельного участка с кадастровым номером** 73:19:085001:146 :

Обозначение части границ		Горизонтальное проложение (S), м	Описание прохождения части границ	Сведения о согласовании местоположения границ (согласовано/спорное)
от т.	до т.			
1	2	3	4	5
н50У	н49У	17,68	—	согласовано
н49У	н133У	1,46		
н133У	н134У	31,44		
н134У	н109У	18,41		
н109У	н50У	30,07		

**3. Сведения о характеристиках уточняемого земельного участка с кадастровым номером** 73:19:085001:146 :

№ п/п	Наименование характеристики земельного участка	Значение характеристики
1	2	3
1	2	3

1	2	3
1.	Адрес земельного участка	Местоположение установлено относительно ориентира, расположенного в границах участка. Почтовый адрес ориентира: Ульяновская обл., Ульяновский р-н, садоводческое товарищество "Залив-2", участок 138.
1.1.	Сведения о местоположении земельного участка (при отсутствии адреса) в структурированном в соответствии с федеральной информационной адресной системой виде	—
1.2.	Дополнительные сведения о местоположении земельного участка	—
2.	Площадь земельного участка $\pm$ величина погрешности определения (вычисления) площади ( $P \pm \Delta P$ ), м <sup>2</sup>	578 $\pm$ 8,00
3.	Формула, примененная для вычисления предельной погрешности определения площади земельного участка, с подставленными значениями и итоговые (вычисленные) значения	$3,5 * 0,10 * \sqrt{(578,00)} = 8$
4.	Площадь земельного участка согласно сведениям Единого государственного реестра недвижимости (Ркад), м <sup>2</sup>	600,00
5.	Оценка расхождения Р и Ркад ( $P - P_{кад}$ ), м <sup>2</sup>	22
6.	Предельный минимальный и максимальный размеры земельного участка (Рмин и Рмакс), м <sup>2</sup>	— —
7.	Вид (виды) разрешенного использования	Для садоводства
7.1.	Дополнительные сведения об использовании земельного участка	—
8.	Кадастровый или иной государственный учетный номер (инвентарный) здания, сооружения, объекта незавершенного строительства, расположенного на земельном участке	—
9.	Сведения о земельных участках (землях общего пользования, территории общего пользования), посредством которых обеспечивается доступ	73:19:085001:634
10.	Иные сведения	—
<b>4. Пояснения к сведениям об уточняемом земельном участке с кадастровым номером</b>		<b>73:19:085001:146</b> :
1.	—	—

**1. Сведения о характерных точках границ уточняемого земельного участка с кадастровым номером** 73:19:085001:147 :  
 Система координат МСК-73, зона 2 Зона № 2

Обозначение характерных точек границ	Координаты, м				Метод определения координат	Формулы, примененные для расчета средней квадратической погрешности определения координат характерных точек границ (Mt), с подставленными в такие формулы значениями и итоговые (вычисленные) значения Mt, м	Описание закрепления точки
	содержатся в Едином государственном реестре недвижимости		определены в результате выполнения комплексных кадастровых работ				
	X	Y	X	Y			
1	2	3	4	5	6	7	8
н133У	—	—	509 787,87	2 249 970,70	Метод спутниковых геодезических измерений (определений)	Mt = 0,10	—
н135У	—	—	509 777,57	2 249 953,24			
н136У	—	—	509 804,78	2 249 937,46			
н134У	—	—	509 814,95	2 249 954,73			
н133У	—	—	509 787,87	2 249 970,70			

**2. Сведения о частях границ уточняемого земельного участка с кадастровым номером** 73:19:085001:147 :

Обозначение части границ		Горизонтальное проложение (S), м	Описание прохождения части границ	Сведения о согласовании местоположения границ (согласовано/спорное)
от т.	до т.			
1	2	3	4	5
н133У	н135У	20,27	—	согласовано
н135У	н136У	31,45		
н136У	н134У	20,04		
н134У	н133У	31,44		

**3. Сведения о характеристиках уточняемого земельного участка с кадастровым номером** 73:19:085001:147 :

№ п/п	Наименование характеристики земельного участка	Значение характеристики
1	2	3
1	2	3

1	2	3
1.	Адрес земельного участка	Местоположение установлено относительно ориентира, расположенного в границах участка. Почтовый адрес ориентира: Ульяновская обл., Ульяновский р-н, садоводческое товарищество "Залив-2", участок 139.
1.1.	Сведения о местоположении земельного участка (при отсутствии адреса) в структурированном в соответствии с федеральной информационной адресной системой виде	—
1.2.	Дополнительные сведения о местоположении земельного участка	—
2.	Площадь земельного участка $\pm$ величина погрешности определения (вычисления) площади ( $P \pm \Delta P$ ), м <sup>2</sup>	634 $\pm$ 9,00
3.	Формула, примененная для вычисления предельной погрешности определения площади земельного участка, с подставленными значениями и итоговые (вычисленные) значения	$3,5 * 0,10 * \sqrt{(634,00)} = 9$
4.	Площадь земельного участка согласно сведениям Единого государственного реестра недвижимости (Ркад), м <sup>2</sup>	600,00
5.	Оценка расхождения Р и Ркад (Р - Ркад), м <sup>2</sup>	34
6.	Предельный минимальный и максимальный размеры земельного участка (Рмин и Рмакс), м <sup>2</sup>	— —
7.	Вид (виды) разрешенного использования	Для садоводства
7.1.	Дополнительные сведения об использовании земельного участка	—
8.	Кадастровый или иной государственный учетный номер (инвентарный) здания, сооружения, объекта незавершенного строительства, расположенного на земельном участке	—
9.	Сведения о земельных участках (землях общего пользования, территории общего пользования), посредством которых обеспечивается доступ	73:19:085001:634
10.	Иные сведения	—
<b>4. Пояснения к сведениям об уточняемом земельном участке с кадастровым номером <u>73:19:085001:147</u> :</b>		
1.	—	—

**1. Сведения о характерных точках границ уточняемого земельного участка с кадастровым номером** 73:19:085001:148 :  
 Система координат МСК-73, зона 2 Зона № 2

Обозначение характерных точек границ	Координаты, м				Метод определения координат	Формулы, примененные для расчета средней квадратической погрешности определения координат характерных точек границ (Mt), с подставленными в такие формулы значениями и итоговые (вычисленные) значения Mt, м	Описание закрепления точки
	содержатся в Едином государственном реестре недвижимости		определены в результате выполнения комплексных кадастровых работ				
	X	Y	X	Y			
1	2	3	4	5	6	7	8
н137У	—	—	509 794,57	2 249 920,17	Метод спутниковых геодезических измерений (определений)	Mt = 0,10	—
н136У	—	—	509 804,78	2 249 937,46			
н135У	—	—	509 777,57	2 249 953,24			
н138У	—	—	509 767,51	2 249 935,89			
н137У	—	—	509 794,57	2 249 920,17			

**2. Сведения о частях границ уточняемого земельного участка с кадастровым номером** 73:19:085001:148 :

Обозначение части границ		Горизонтальное проложение (S), м	Описание прохождения части границ	Сведения о согласовании местоположения границ (согласовано/спорное)
от т.	до т.			
1	2	3	4	5
н137У	н136У	20,08	—	согласовано
н136У	н135У	31,45		
н135У	н138У	20,06		
н138У	н137У	31,29		

**3. Сведения о характеристиках уточняемого земельного участка с кадастровым номером** 73:19:085001:148 :

№ п/п	Наименование характеристики земельного участка	Значение характеристики
1	2	3
1	2	3

1	2	3
1.	Адрес земельного участка	Местоположение установлено относительно ориентира, расположенного в границах участка. Почтовый адрес ориентира: Ульяновская обл., Ульяновский р-н, садоводческое товарищество "Залив-2", участок 140.
1.1.	Сведения о местоположении земельного участка (при отсутствии адреса) в структурированном в соответствии с федеральной информационной адресной системой виде	—
1.2.	Дополнительные сведения о местоположении земельного участка	—
2.	Площадь земельного участка $\pm$ величина погрешности определения (вычисления) площади ( $P \pm \Delta P$ ), м <sup>2</sup>	630 $\pm$ 9,00
3.	Формула, примененная для вычисления предельной погрешности определения площади земельного участка, с подставленными значениями и итоговые (вычисленные) значения	$3,5 * 0,10 * \sqrt{(630,00)} = 9$
4.	Площадь земельного участка согласно сведениям Единого государственного реестра недвижимости (Ркад), м <sup>2</sup>	600,00
5.	Оценка расхождения Р и Ркад (Р - Ркад), м <sup>2</sup>	30
6.	Предельный минимальный и максимальный размеры земельного участка (Рмин и Рмакс), м <sup>2</sup>	— —
7.	Вид (виды) разрешенного использования	Для садоводства
7.1.	Дополнительные сведения об использовании земельного участка	—
8.	Кадастровый или иной государственный учетный номер (инвентарный) здания, сооружения, объекта незавершенного строительства, расположенного на земельном участке	—
9.	Сведения о земельных участках (землях общего пользования, территории общего пользования), посредством которых обеспечивается доступ	73:19:085001:634
10.	Иные сведения	—
<b>4. Пояснения к сведениям об уточняемом земельном участке с кадастровым номером</b>		<b>73:19:085001:148</b> :
1.	—	—



**1. Сведения о характерных точках границ уточняемого земельного участка с кадастровым номером** 73:19:085001:150 :  
 Система координат МСК-73, зона 2 Зона № 2

Обозначение характерных точек границ	Координаты, м				Метод определения координат	Формулы, примененные для расчета средней квадратической погрешности определения координат характерных точек границ (Mt), с подставленными в такие формулы значениями и итоговые (вычисленные) значения Mt, м	Описание закрепления точки
	содержатся в Едином государственном реестре недвижимости		определены в результате выполнения комплексных кадастровых работ				
	X	Y	X	Y			
1	2	3	4	5	6	7	8
н139У	—	—	509 784,85	2 249 903,64	Метод спутниковых геодезических измерений (определений)	Mt = 0,10	—
н140У	—	—	509 757,62	2 249 919,17			
н141У	—	—	509 747,50	2 249 901,89			
н142У	—	—	509 774,50	2 249 886,09			
н139У	—	—	509 784,85	2 249 903,64			

**2. Сведения о частях границ уточняемого земельного участка с кадастровым номером** 73:19:085001:150 :

Обозначение части границ		Горизонтальное проложение (S), м	Описание прохождения части границ	Сведения о согласовании местоположения границ (согласовано/спорное)
от т.	до т.			
1	2	3	4	5
н139У	н140У	31,35	—	согласовано
н140У	н141У	20,03		
н141У	н142У	31,28		
н142У	н139У	20,37		

**3. Сведения о характеристиках уточняемого земельного участка с кадастровым номером** 73:19:085001:150 :

№ п/п	Наименование характеристики земельного участка	Значение характеристики
1	2	3
1	2	3

1	2	3
1.	Адрес земельного участка	Ульяновская обл., Ульяновский р-н, садоводческое товарищество "Залив-2", участок 142
1.1.	Сведения о местоположении земельного участка (при отсутствии адреса) в структурированном в соответствии с федеральной информационной адресной системой виде	—
1.2.	Дополнительные сведения о местоположении земельного участка	—
2.	Площадь земельного участка ± величина погрешности определения (вычисления) площади ( $P \pm \Delta P$ ), м <sup>2</sup>	633 ± 9,00
3.	Формула, примененная для вычисления предельной погрешности определения площади земельного участка, с подставленными значениями и итоговые (вычисленные) значения	$3,5 * 0,10 * \sqrt{(633,00)} = 9$
4.	Площадь земельного участка согласно сведениям Единого государственного реестра недвижимости (Ркад), м <sup>2</sup>	600,00
5.	Оценка расхождения Р и Ркад ( $P - P_{кад}$ ), м <sup>2</sup>	33
6.	Предельный минимальный и максимальный размеры земельного участка (Рмин и Рмакс), м <sup>2</sup>	— —
7.	Вид (виды) разрешенного использования	Для садоводства
7.1.	Дополнительные сведения об использовании земельного участка	—
8.	Кадастровый или иной государственный учетный номер (инвентарный) здания, сооружения, объекта незавершенного строительства, расположенного на земельном участке	—
9.	Сведения о земельных участках (землях общего пользования, территории общего пользования), посредством которых обеспечивается доступ	73:19:085001:634
10.	Иные сведения	—
<b>4. Пояснения к сведениям об уточняемом земельном участке с кадастровым номером</b>		<b>73:19:085001:150</b> :
1.	—	—

**1. Сведения о характерных точках границ уточняемого земельного участка с кадастровым номером** 73:19:085001:153 :  
 Система координат МСК-73, зона 2 Зона № 2

Обозначение характерных точек границ	Координаты, м				Метод определения координат	Формулы, примененные для расчета средней квадратической погрешности определения координат характерных точек границ (Mt), с подставленными в такие формулы значениями и итоговые (вычисленные) значения Mt, м	Описание закрепления точки
	содержатся в Едином государственном реестре недвижимости		определены в результате выполнения комплексных кадастровых работ				
	X	Y	X	Y			
1	2	3	4	5	6	7	8
н143У	—	—	509 656,54	2 249 747,22	Метод спутниковых геодезических измерений (определений)	Mt = 0,10	—
н144У	—	—	509 665,78	2 249 762,98			
н145У	—	—	509 691,91	2 249 748,47			
н146У	—	—	509 691,00	2 249 746,93			
н147У	—	—	509 682,81	2 249 733,07			
н143У	—	—	509 656,54	2 249 747,22			

**2. Сведения о частях границ уточняемого земельного участка с кадастровым номером** 73:19:085001:153 :

Обозначение части границ		Горизонтальное проложение (S), м	Описание прохождения части границ	Сведения о согласовании местоположения границ (согласовано/спорное)
от т.	до т.			
1	2	3	4	5
н143У	н144У	18,27	—	согласовано
н144У	н145У	29,89		
н145У	н146У	1,79		
н146У	н147У	16,10		
н147У	н143У	29,84		

**3. Сведения о характеристиках уточняемого земельного участка с кадастровым номером** 73:19:085001:153 :

№ п/п	Наименование характеристики земельного участка	Значение характеристики
1	2	3
1		

1	2	3
1.	Адрес земельного участка	Ульяновская обл., Ульяновский р-н, садоводческое товарищество "Залив-2", участок 145
1.1.	Сведения о местоположении земельного участка (при отсутствии адреса) в структурированном в соответствии с федеральной информационной адресной системой виде	—
1.2.	Дополнительные сведения о местоположении земельного участка	—
2.	Площадь земельного участка ± величина погрешности определения (вычисления) площади ( $P \pm \Delta P$ ), м <sup>2</sup>	540 ± 8,00
3.	Формула, примененная для вычисления предельной погрешности определения площади земельного участка, с подставленными значениями и итоговые (вычисленные) значения	$3,5 * 0,10 * \sqrt{(540,00)} = 8$
4.	Площадь земельного участка согласно сведениям Единого государственного реестра недвижимости (Ркад), м <sup>2</sup>	510,00
5.	Оценка расхождения Р и Ркад ( $P - P_{кад}$ ), м <sup>2</sup>	30
6.	Предельный минимальный и максимальный размеры земельного участка (Рмин и Рмакс), м <sup>2</sup>	— —
7.	Вид (виды) разрешенного использования	Для садоводства
7.1.	Дополнительные сведения об использовании земельного участка	—
8.	Кадастровый или иной государственный учетный номер (инвентарный) здания, сооружения, объекта незавершенного строительства, расположенного на земельном участке	—
9.	Сведения о земельных участках (землях общего пользования, территории общего пользования), посредством которых обеспечивается доступ	73:19:085001:634
10.	Иные сведения	—
<b>4. Пояснения к сведениям об уточняемом земельном участке с кадастровым номером</b>		<b>73:19:085001:153</b> :
1.	—	—

**1. Сведения о характерных точках границ уточняемого земельного участка с кадастровым номером** 73:19:085001:154 :  
 Система координат МСК-73, зона 2 Зона № 2

Обозначение характерных точек границ	Координаты, м				Метод определения координат	Формулы, примененные для расчета средней квадратической погрешности определения координат характерных точек границ (Mt), с подставленными в такие формулы значениями и итоговые (вычисленные) значения Mt, м	Описание закрепления точки
	содержатся в Едином государственном реестре недвижимости		определены в результате выполнения комплексных кадастровых работ				
	X	Y	X	Y			
1	2	3	4	5	6	7	8
н143У	—	—	509 656,54	2 249 747,22	Метод спутниковых геодезических измерений (определений)	Mt = 0,10	—
н148У	—	—	509 647,87	2 249 733,81			
н149У	—	—	509 674,35	2 249 718,72			
н147У	—	—	509 682,81	2 249 733,07			
н143У	—	—	509 656,54	2 249 747,22			

**2. Сведения о частях границ уточняемого земельного участка с кадастровым номером** 73:19:085001:154 :

Обозначение части границ		Горизонтальное проложение (S), м	Описание прохождения части границ	Сведения о согласовании местоположения границ (согласовано/спорное)
от т.	до т.			
1	2	3	4	5
н143У	н148У	15,97	—	согласовано
н148У	н149У	30,48		
н149У	н147У	16,66		
н147У	н143У	29,84		

**3. Сведения о характеристиках уточняемого земельного участка с кадастровым номером** 73:19:085001:154 :

№ п/п	Наименование характеристики земельного участка	Значение характеристики
1	2	3
1	2	3

1	2	3
1.	Адрес земельного участка	Местоположение установлено относительно ориентира, расположенного в границах участка. Почтовый адрес ориентира: Ульяновская обл., Ульяновский р-н, садоводческое товарищество "Залив-2", участок 146.
1.1.	Сведения о местоположении земельного участка (при отсутствии адреса) в структурированном в соответствии с федеральной информационной адресной системой виде	—
1.2.	Дополнительные сведения о местоположении земельного участка	—
2.	Площадь земельного участка $\pm$ величина погрешности определения (вычисления) площади ( $P \pm \Delta P$ ), м <sup>2</sup>	491 $\pm$ 8,00
3.	Формула, примененная для вычисления предельной погрешности определения площади земельного участка, с подставленными значениями и итоговые (вычисленные) значения	$3,5 * 0,10 * \sqrt{(491,00)} = 8$
4.	Площадь земельного участка согласно сведениям Единого государственного реестра недвижимости (Ркад), м <sup>2</sup>	510,00
5.	Оценка расхождения Р и Ркад (Р - Ркад), м <sup>2</sup>	19
6.	Предельный минимальный и максимальный размеры земельного участка (Рмин и Рмакс), м <sup>2</sup>	— —
7.	Вид (виды) разрешенного использования	Для садоводства
7.1.	Дополнительные сведения об использовании земельного участка	—
8.	Кадастровый или иной государственный учетный номер (инвентарный) здания, сооружения, объекта незавершенного строительства, расположенного на земельном участке	—
9.	Сведения о земельных участках (землях общего пользования, территории общего пользования), посредством которых обеспечивается доступ	73:19:085001:634
10.	Иные сведения	—
<b>4. Пояснения к сведениям об уточняемом земельном участке с кадастровым номером</b>		<b>73:19:085001:154</b> :
1.	—	—

**1. Сведения о характерных точках границ уточняемого земельного участка с кадастровым номером** 73:19:085001:155 :  
 Система координат МСК-73, зона 2 Зона № 2

Обозначение характерных точек границ	Координаты, м				Метод определения координат	Формулы, примененные для расчета средней квадратической погрешности определения координат характерных точек границ (Mt), с подставленными в такие формулы значениями и итоговые (вычисленные) значения Mt, м	Описание закрепления точки
	содержатся в Едином государственном реестре недвижимости		определены в результате выполнения комплексных кадастровых работ				
	X	Y	X	Y			
1	2	3	4	5	6	7	8
н149У	—	—	509 674,35	2 249 718,72	Метод спутниковых геодезических измерений (определений)	Mt = 0,10	—
н148У	—	—	509 647,87	2 249 733,81			
н150У	—	—	509 639,04	2 249 719,69			
н151У	—	—	509 665,39	2 249 703,52			
н149У	—	—	509 674,35	2 249 718,72			

**2. Сведения о частях границ уточняемого земельного участка с кадастровым номером** 73:19:085001:155 :

Обозначение части границ		Горизонтальное проложение (S), м	Описание прохождения части границ	Сведения о согласовании местоположения границ (согласовано/спорное)
от т.	до т.			
1	2	3	4	5
н149У	н148У	30,48	—	согласовано
н148У	н150У	16,65		
н150У	н151У	30,92		
н151У	н149У	17,64		

**3. Сведения о характеристиках уточняемого земельного участка с кадастровым номером** 73:19:085001:155 :

№ п/п	Наименование характеристики земельного участка	Значение характеристики
1	2	3
1		

1	2	3
1.	Адрес земельного участка	Местоположение установлено относительно ориентира, расположенного в границах участка. Почтовый адрес ориентира: Ульяновская обл., Ульяновский р-н, садоводческое товарищество "Залив-2", участок 147.
1.1.	Сведения о местоположении земельного участка (при отсутствии адреса) в структурированном в соответствии с федеральной информационной адресной системой виде	—
1.2.	Дополнительные сведения о местоположении земельного участка	—
2.	Площадь земельного участка $\pm$ величина погрешности определения (вычисления) площади ( $P \pm \Delta P$ ), м <sup>2</sup>	526 $\pm$ 8,00
3.	Формула, примененная для вычисления предельной погрешности определения площади земельного участка, с подставленными значениями и итоговые (вычисленные) значения	$3,5 * 0,10 * \sqrt{(526,00)} = 8$
4.	Площадь земельного участка согласно сведениям Единого государственного реестра недвижимости (Ркад), м <sup>2</sup>	510,00
5.	Оценка расхождения Р и Ркад (Р - Ркад), м <sup>2</sup>	16
6.	Предельный минимальный и максимальный размеры земельного участка (Рмин и Рмакс), м <sup>2</sup>	— —
7.	Вид (виды) разрешенного использования	Для садоводства
7.1.	Дополнительные сведения об использовании земельного участка	—
8.	Кадастровый или иной государственный учетный номер (инвентарный) здания, сооружения, объекта незавершенного строительства, расположенного на земельном участке	—
9.	Сведения о земельных участках (землях общего пользования, территории общего пользования), посредством которых обеспечивается доступ	73:19:085001:634



1	2	3
10.	Иные сведения	<p>Запрещение. Обременение возникает на основании: Постановление судебного пристава-исполнителя ОСП № 1 по Засвияжскому району г.Ульяновска УФССП России по Ульяновской области № 390679054/7343, от 13 октября 2022 г., документ выдан ОСП № 1 по Засвияжскому району г.Ульяновска УФССП России по Ульяновской области</p> <p>Запрещение. Обременение возникает на основании: Постановление ОСП № 1 по Засвияжскому району г.Ульяновска УФССП России по Ульяновской области о запрете на совершение действий по регистрации (pdf) № 342384211/7343, от 26 июля 2021 г., документ выдан ОСП № 1 по Засвияжскому району г.Ульяновска УФССП России по Ульяновской области</p> <p>Запрещение. Обременение возникает на основании: Постановление ОСП № 1 по Засвияжскому району г.Ульяновска УФССП России по Ульяновской области о запрете на совершение действий по регистрации (pdf) № 339648363/7343, от 23 июня 2021 г., документ выдан ОСП № 1 по Засвияжскому району г.Ульяновска УФССП России по Ульяновской области</p> <p>Запрещение. Обременение возникает на основании: Постановление о запрете на совершение действий по регистрации (pdf) № 339730044/7343, от 24 июня 2021 г., документ выдан ОСП № 1 по Засвияжскому району г.Ульяновска УФССП России по Ульяновской области</p> <p>Запрещение. Обременение возникает на основании: Постановление ОСП № 1 по Засвияжскому району г.Ульяновска УФССП России по Ульяновской области о запрете на совершение действий по регистрации (pdf) № 339648597/7343, от 23 июня 2021 г., документ выдан ОСП № 1 по Засвияжскому району г.Ульяновска УФССП России по Ульяновской области</p> <p>Запрещение. Обременение возникает на основании: Постановление о запрете на совершение действий по регистрации (pdf) № 335726092/7343, от 5 мая 2021 г., документ выдан ОСП № 1 по Засвияжскому району г.Ульяновска УФССП России по Ульяновской области</p>
<b>4. Пояснения к сведениям об уточняемом земельном участке с кадастровым номером</b> <u>73:19:085001:155</u> :		
1.	—	

**1. Сведения о характерных точках границ уточняемого земельного участка с кадастровым номером** 73:19:085001:157 :  
 Система координат МСК-73, зона 2 Зона № 2

Обозначение характерных точек границ	Координаты, м				Метод определения координат	Формулы, примененные для расчета средней квадратической погрешности определения координат характерных точек границ (Mt), с подставленными в такие формулы значениями и итоговые (вычисленные) значения Mt, м	Описание закрепления точки
	содержатся в Едином государственном реестре недвижимости		определены в результате выполнения комплексных кадастровых работ				
	X	Y	X	Y			
1	2	3	4	5	6	7	8
н152У	—	—	509 648,51	2 249 674,39	Метод спутниковых геодезических измерений (определений)	Mt = 0,10	—
н153У	—	—	509 657,21	2 249 689,02			
н154У	—	—	509 630,85	2 249 704,66			
н115У	—	—	509 622,14	2 249 689,82			
н152У	—	—	509 648,51	2 249 674,39			

**2. Сведения о частях границ уточняемого земельного участка с кадастровым номером** 73:19:085001:157 :

Обозначение части границ		Горизонтальное проложение (S), м	Описание прохождения части границ	Сведения о согласовании местоположения границ (согласовано/спорное)
от т.	до т.			
1	2	3	4	5
н152У	н153У	17,02	—	согласовано
н153У	н154У	30,65		
н154У	н115У	17,21		
н115У	н152У	30,55		

**3. Сведения о характеристиках уточняемого земельного участка с кадастровым номером** 73:19:085001:157 :

№ п/п	Наименование характеристики земельного участка	Значение характеристики
1	2	3
1	2	3

1	2	3
1.	Адрес земельного участка	Ульяновская область, р-н Ульяновский, садоводческое товарищество "Залив-2", участок 149
1.1.	Сведения о местоположении земельного участка (при отсутствии адреса) в структурированном в соответствии с федеральной информационной адресной системой виде	—
1.2.	Дополнительные сведения о местоположении земельного участка	—
2.	Площадь земельного участка $\pm$ величина погрешности определения (вычисления) площади ( $P \pm \Delta P$ ), м <sup>2</sup>	524 $\pm$ 8,00
3.	Формула, примененная для вычисления предельной погрешности определения площади земельного участка, с подставленными значениями и итоговые (вычисленные) значения	$3,5 * 0,10 * \sqrt{(524,00)} = 8$
4.	Площадь земельного участка согласно сведениям Единого государственного реестра недвижимости (Ркад), м <sup>2</sup>	510,00
5.	Оценка расхождения P и Ркад ( $P - P_{кад}$ ), м <sup>2</sup>	14
6.	Предельный минимальный и максимальный размеры земельного участка (Рмин и Рмакс), м <sup>2</sup>	— —
7.	Вид (виды) разрешенного использования	Для садоводства
7.1.	Дополнительные сведения об использовании земельного участка	—
8.	Кадастровый или иной государственный учетный номер (инвентарный) здания, сооружения, объекта незавершенного строительства, расположенного на земельном участке	—
9.	Сведения о земельных участках (землях общего пользования, территории общего пользования), посредством которых обеспечивается доступ	73:19:085001:634
10.	Иные сведения	—
<b>4. Пояснения к сведениям об уточняемом земельном участке с кадастровым номером</b>		<b>73:19:085001:157</b> :
1.	—	—

**1. Сведения о характерных точках границ уточняемого земельного участка с кадастровым номером** 73:19:085001:163 :  
 Система координат МСК-73, зона 2 Зона № 2

Обозначение характерных точек границ	Координаты, м				Метод определения координат	Формулы, примененные для расчета средней квадратической погрешности определения координат характерных точек границ (Mt), с подставленными в такие формулы значениями и итоговые (вычисленные) значения Mt, м	Описание закрепления точки
	содержатся в Едином государственном реестре недвижимости		определены в результате выполнения комплексных кадастровых работ				
	X	Y	X	Y			
1	2	3	4	5	6	7	8
н155У	—	—	509 596,73	2 249 586,42	Метод спутниковых геодезических измерений (определений)	Mt = 0,10	—
н156У	—	—	509 604,46	2 249 599,25			
н157У	—	—	509 579,64	2 249 615,65			
н158У	—	—	509 570,34	2 249 601,06			
н155У	—	—	509 596,73	2 249 586,42			

**2. Сведения о частях границ уточняемого земельного участка с кадастровым номером** 73:19:085001:163 :

Обозначение части границ		Горизонтальное проложение (S), м	Описание прохождения части границ	Сведения о согласовании местоположения границ (согласовано/спорное)
от т.	до т.			
1	2	3	4	5
н155У	н156У	14,98	—	согласовано
н156У	н157У	29,75		
н157У	н158У	17,30		
н158У	н155У	30,18		

**3. Сведения о характеристиках уточняемого земельного участка с кадастровым номером** 73:19:085001:163 :

№ п/п	Наименование характеристики земельного участка	Значение характеристики
1	2	3
1	2	3

1	2	3
1.	Адрес земельного участка	Ульяновская обл., Ульяновский р-н, садоводческое товарищество "Залив-2", участок 155
1.1.	Сведения о местоположении земельного участка (при отсутствии адреса) в структурированном в соответствии с федеральной информационной адресной системой виде	—
1.2.	Дополнительные сведения о местоположении земельного участка	—
2.	Площадь земельного участка ± величина погрешности определения (вычисления) площади ( $P \pm \Delta P$ ), м <sup>2</sup>	483 ± 8,00
3.	Формула, примененная для вычисления предельной погрешности определения площади земельного участка, с подставленными значениями и итоговые (вычисленные) значения	$3,5 * 0,10 * \sqrt{(483,00)} = 8$
4.	Площадь земельного участка согласно сведениям Единого государственного реестра недвижимости (Ркад), м <sup>2</sup>	510,00
5.	Оценка расхождения Р и Ркад ( $P - P_{кад}$ ), м <sup>2</sup>	27
6.	Предельный минимальный и максимальный размеры земельного участка (Рмин и Рмакс), м <sup>2</sup>	— —
7.	Вид (виды) разрешенного использования	Для садоводства
7.1.	Дополнительные сведения об использовании земельного участка	—
8.	Кадастровый или иной государственный учетный номер (инвентарный) здания, сооружения, объекта незавершенного строительства, расположенного на земельном участке	—
9.	Сведения о земельных участках (землях общего пользования, территории общего пользования), посредством которых обеспечивается доступ	73:19:085001:634
10.	Иные сведения	—
<b>4. Пояснения к сведениям об уточняемом земельном участке с кадастровым номером</b>		<b>73:19:085001:163</b> :
1.	—	—

**1. Сведения о характерных точках границ уточняемого земельного участка с кадастровым номером** 73:19:085001:169 :  
 Система координат МСК-73, зона 2 Зона № 2

Обозначение характерных точек границ	Координаты, м				Метод определения координат	Формулы, примененные для расчета средней квадратической погрешности определения координат характерных точек границ (Mt), с подставленными в такие формулы значениями и итоговые (вычисленные) значения Mt, м	Описание закрепления точки
	содержатся в Едином государственном реестре недвижимости		определены в результате выполнения комплексных кадастровых работ				
	X	Y	X	Y			
1	2	3	4	5	6	7	8
159	—	—	509 507,91	2 249 538,27	Метод спутниковых геодезических измерений (определений)	Mt = 0,10	—
160	—	—	509 497,24	2 249 562,87			
36	—	—	509 481,31	2 249 557,59			
н161У	—	—	509 490,59	2 249 530,72			
159	—	—	509 507,91	2 249 538,27			

**2. Сведения о частях границ уточняемого земельного участка с кадастровым номером** 73:19:085001:169 :

Обозначение части границ		Горизонтальное проложение (S), м	Описание прохождения части границ	Сведения о согласовании местоположения границ (согласовано/спорное)
от т.	до т.			
1	2	3	4	5
159	160	26,81	—	согласовано
160	36	16,78		
36	н161У	28,43		
н161У	159	18,89		

**3. Сведения о характеристиках уточняемого земельного участка с кадастровым номером** 73:19:085001:169 :

№ п/п	Наименование характеристики земельного участка	Значение характеристики
1	2	3
1	2	3

1	2	3
1.	Адрес земельного участка	Местоположение установлено относительно ориентира, расположенного в границах участка. Почтовый адрес ориентира: Ульяновская обл., Ульяновский р-н, садоводческое товарищество "Залив-2", участок 161.
1.1.	Сведения о местоположении земельного участка (при отсутствии адреса) в структурированном в соответствии с федеральной информационной адресной системой виде	—
1.2.	Дополнительные сведения о местоположении земельного участка	—
2.	Площадь земельного участка $\pm$ величина погрешности определения (вычисления) площади ( $P \pm \Delta P$ ), м <sup>2</sup>	492 $\pm$ 8,00
3.	Формула, примененная для вычисления предельной погрешности определения площади земельного участка, с подставленными значениями и итоговые (вычисленные) значения	$3,5 * 0,10 * \sqrt{(492,00)} = 8$
4.	Площадь земельного участка согласно сведениям Единого государственного реестра недвижимости (Ркад), м <sup>2</sup>	500,00
5.	Оценка расхождения Р и Ркад ( $P - P_{кад}$ ), м <sup>2</sup>	8
6.	Предельный минимальный и максимальный размеры земельного участка (Рмин и Рмакс), м <sup>2</sup>	— —
7.	Вид (виды) разрешенного использования	Для садоводства
7.1.	Дополнительные сведения об использовании земельного участка	—
8.	Кадастровый или иной государственный учетный номер (инвентарный) здания, сооружения, объекта незавершенного строительства, расположенного на земельном участке	—
9.	Сведения о земельных участках (землях общего пользования, территории общего пользования), посредством которых обеспечивается доступ	73:19:085001:634
10.	Иные сведения	—
<b>4. Пояснения к сведениям об уточняемом земельном участке с кадастровым номером</b>		<b>73:19:085001:169</b> :
1.	—	—

**1. Сведения о характерных точках границ уточняемого земельного участка с кадастровым номером** 73:19:085001:173 :  
 Система координат МСК-73, зона 2 Зона № 2

Обозначение характерных точек границ	Координаты, м				Метод определения координат	Формулы, примененные для расчета средней квадратической погрешности определения координат характерных точек границ (Mt), с подставленными в такие формулы значениями и итоговые (вычисленные) значения Mt, м	Описание закрепления точки
	содержатся в Едином государственном реестре недвижимости		определены в результате выполнения комплексных кадастровых работ				
	X	Y	X	Y			
1	2	3	4	5	6	7	8
н162У	—	—	509 444,93	2 249 509,66	Метод спутниковых геодезических измерений (определений)	Mt = 0,10	—
н163У	—	—	509 433,40	2 249 538,02			
н164У	—	—	509 418,11	2 249 531,33			
н165У	—	—	509 418,78	2 249 529,66			
н166У	—	—	509 429,64	2 249 502,45			
н162У	—	—	509 444,93	2 249 509,66			

**2. Сведения о частях границ уточняемого земельного участка с кадастровым номером** 73:19:085001:173 :

Обозначение части границ		Горизонтальное проложение (S), м	Описание прохождения части границ	Сведения о согласовании местоположения границ (согласовано/спорное)
от т.	до т.			
1	2	3	4	5
н162У	н163У	30,61	—	согласовано
н163У	н164У	16,69		
н164У	н165У	1,80		
н165У	н166У	29,30		
н166У	н162У	16,90		

**3. Сведения о характеристиках уточняемого земельного участка с кадастровым номером** 73:19:085001:173 :

№ п/п	Наименование характеристики земельного участка	Значение характеристики
1	2	3
1	2	3



1	2	3
1.	Адрес земельного участка	Местоположение установлено относительно ориентира, расположенного в границах участка. Почтовый адрес ориентира: Ульяновская обл., Ульяновский р-н, садоводческое товарищество "Залив-2", участок 165.
1.1.	Сведения о местоположении земельного участка (при отсутствии адреса) в структурированном в соответствии с федеральной информационной адресной системой виде	—
1.2.	Дополнительные сведения о местоположении земельного участка	—
2.	Площадь земельного участка $\pm$ величина погрешности определения (вычисления) площади ( $P \pm \Delta P$ ), м <sup>2</sup>	518 $\pm$ 8,00
3.	Формула, примененная для вычисления предельной погрешности определения площади земельного участка, с подставленными значениями и итоговые (вычисленные) значения	$3,5 * 0,10 * \sqrt{(518,00)} = 8$
4.	Площадь земельного участка согласно сведениям Единого государственного реестра недвижимости (Ркад), м <sup>2</sup>	500,00
5.	Оценка расхождения Р и Ркад ( $P - P_{кад}$ ), м <sup>2</sup>	18
6.	Предельный минимальный и максимальный размеры земельного участка (Рмин и Рмакс), м <sup>2</sup>	— —
7.	Вид (виды) разрешенного использования	Для садоводства
7.1.	Дополнительные сведения об использовании земельного участка	—
8.	Кадастровый или иной государственный учетный номер (инвентарный) здания, сооружения, объекта незавершенного строительства, расположенного на земельном участке	—
9.	Сведения о земельных участках (землях общего пользования, территории общего пользования), посредством которых обеспечивается доступ	73:19:085001:634
10.	Иные сведения	—
<b>4. Пояснения к сведениям об уточняемом земельном участке с кадастровым номером <u>73:19:085001:173</u> :</b>		
1.	—	—

**1. Сведения о характерных точках границ уточняемого земельного участка с кадастровым номером** 73:19:085001:174 :  
 Система координат МСК-73, зона 2 Зона № 2

Обозначение характерных точек границ	Координаты, м				Метод определения координат	Формулы, примененные для расчета средней квадратической погрешности определения координат характерных точек границ (Mt), с подставленными в такие формулы значениями и итоговые (вычисленные) значения Mt, м	Описание закрепления точки
	содержатся в Едином государственном реестре недвижимости		определены в результате выполнения комплексных кадастровых работ				
	X	Y	X	Y			
1	2	3	4	5	6	7	8
н166У	—	—	509 429,64	2 249 502,45	Метод спутниковых геодезических измерений (определений)	Mt = 0,10	—
н165У	—	—	509 418,78	2 249 529,66			
н167У	—	—	509 402,96	2 249 523,15			
н168У	—	—	509 413,72	2 249 495,18			
н166У	—	—	509 429,64	2 249 502,45			

**2. Сведения о частях границ уточняемого земельного участка с кадастровым номером** 73:19:085001:174 :

Обозначение части границ		Горизонтальное проложение (S), м	Описание прохождения части границ	Сведения о согласовании местоположения границ (согласовано/спорное)
от т.	до т.			
1	2	3	4	5
н166У	н165У	29,30	—	согласовано
н165У	н167У	17,11		
н167У	н168У	29,97		
н168У	н166У	17,50		

**3. Сведения о характеристиках уточняемого земельного участка с кадастровым номером** 73:19:085001:174 :

№ п/п	Наименование характеристики земельного участка	Значение характеристики
1	2	3
1	2	3

1	2	3
1.	Адрес земельного участка	Ульяновская обл., Ульяновский р-н, садоводческое товарищество "Залив-2", участок 166
1.1.	Сведения о местоположении земельного участка (при отсутствии адреса) в структурированном в соответствии с федеральной информационной адресной системой виде	—
1.2.	Дополнительные сведения о местоположении земельного участка	—
2.	Площадь земельного участка ± величина погрешности определения (вычисления) площади ( $P \pm \Delta P$ ), м <sup>2</sup>	512 ± 8,00
3.	Формула, примененная для вычисления предельной погрешности определения площади земельного участка, с подставленными значениями и итоговые (вычисленные) значения	$3,5 * 0,10 * \sqrt{(512,00)} = 8$
4.	Площадь земельного участка согласно сведениям Единого государственного реестра недвижимости (Ркад), м <sup>2</sup>	510,00
5.	Оценка расхождения Р и Ркад ( $P - P_{кад}$ ), м <sup>2</sup>	2
6.	Предельный минимальный и максимальный размеры земельного участка (Рмин и Рмакс), м <sup>2</sup>	— —
7.	Вид (виды) разрешенного использования	Для садоводства
7.1.	Дополнительные сведения об использовании земельного участка	—
8.	Кадастровый или иной государственный учетный номер (инвентарный) здания, сооружения, объекта незавершенного строительства, расположенного на земельном участке	—
9.	Сведения о земельных участках (землях общего пользования, территории общего пользования), посредством которых обеспечивается доступ	73:19:085001:634
10.	Иные сведения	—
<b>4. Пояснения к сведениям об уточняемом земельном участке с кадастровым номером</b>		<b>73:19:085001:174</b> :
1.	—	—

**1. Сведения о характерных точках границ уточняемого земельного участка с кадастровым номером** 73:19:085001:175 :  
 Система координат МСК-73, зона 2 Зона № 2

Обозначение характерных точек границ	Координаты, м				Метод определения координат	Формулы, примененные для расчета средней квадратической погрешности определения координат характерных точек границ (Mt), с подставленными в такие формулы значениями и итоговые (вычисленные) значения Mt, м	Описание закрепления точки
	содержатся в Едином государственном реестре недвижимости		определены в результате выполнения комплексных кадастровых работ				
	X	Y	X	Y			
1	2	3	4	5	6	7	8
н169У	—	—	509 399,39	2 249 488,41	Метод спутниковых геодезических измерений (определений)	Mt = 0,10	—
н168У	—	—	509 413,72	2 249 495,18			
н167У	—	—	509 402,96	2 249 523,15			
н170У	—	—	509 387,62	2 249 516,13			
н169У	—	—	509 399,39	2 249 488,41			

**2. Сведения о частях границ уточняемого земельного участка с кадастровым номером** 73:19:085001:175 :

Обозначение части границ		Горизонтальное проложение (S), м	Описание прохождения части границ	Сведения о согласовании местоположения границ (согласовано/спорное)
от т.	до т.			
1	2	3	4	5
н169У	н168У	15,85	—	согласовано
н168У	н167У	29,97		
н167У	н170У	16,87		
н170У	н169У	30,12		

**3. Сведения о характеристиках уточняемого земельного участка с кадастровым номером** 73:19:085001:175 :

№ п/п	Наименование характеристики земельного участка	Значение характеристики
1	2	3
1		

1	2	3
1.	Адрес земельного участка	Местоположение установлено относительно ориентира, расположенного в границах участка. Почтовый адрес ориентира: Ульяновская обл., Ульяновский р-н, садоводческое товарищество "Залив-2", участок 167.
1.1.	Сведения о местоположении земельного участка (при отсутствии адреса) в структурированном в соответствии с федеральной информационной адресной системой виде	—
1.2.	Дополнительные сведения о местоположении земельного участка	—
2.	Площадь земельного участка $\pm$ величина погрешности определения (вычисления) площади ( $P \pm \Delta P$ ), м <sup>2</sup>	491 $\pm$ 8,00
3.	Формула, примененная для вычисления предельной погрешности определения площади земельного участка, с подставленными значениями и итоговые (вычисленные) значения	$3,5 * 0,10 * \sqrt{(491,00)} = 8$
4.	Площадь земельного участка согласно сведениям Единого государственного реестра недвижимости (Ркад), м <sup>2</sup>	510,00
5.	Оценка расхождения Р и Ркад (Р - Ркад), м <sup>2</sup>	19
6.	Предельный минимальный и максимальный размеры земельного участка (Рмин и Рмакс), м <sup>2</sup>	— —
7.	Вид (виды) разрешенного использования	Для садоводства
7.1.	Дополнительные сведения об использовании земельного участка	—
8.	Кадастровый или иной государственный учетный номер (инвентарный) здания, сооружения, объекта незавершенного строительства, расположенного на земельном участке	73:19:085001:649; 73:19:085001:650
9.	Сведения о земельных участках (землях общего пользования, территории общего пользования), посредством которых обеспечивается доступ	73:19:085001:634
10.	Иные сведения	—
<b>4. Пояснения к сведениям об уточняемом земельном участке с кадастровым номером</b>		<u>73:19:085001:175</u> :
1.	—	—

1. Сведения о характерных точках границ уточняемого земельного участка с кадастровым номером <u>73:19:085001:183</u> :					Система координат <u>МСК-73, зона 2</u>		Зона № <u>2</u>	
Обозначение характерных точек границ	Координаты, м				Метод определения координат	Формулы, примененные для расчета средней квадратической погрешности определения координат характерных точек границ (Mt), с подставленными в такие формулы значениями и итоговые (вычисленные) значения Mt, м	Описание закрепления точки	
	содержатся в Едином государственном реестре недвижимости		определены в результате выполнения комплексных кадастровых работ					
	X	Y	X	Y				
1	2	3	4	5	6	7	8	
171	—	—	509 603,65	2 249 578,39	Метод спутниковых геодезических измерений (определений)	Mt = 0,10	—	
172	—	—	509 599,82	2 249 580,66				
173	—	—	509 598,32	2 249 579,98				
174	—	—	509 581,55	2 249 566,77				
н175У	—	—	509 571,99	2 249 559,75				
н176У	—	—	509 570,82	2 249 558,74				
н177У	—	—	509 561,94	2 249 549,45				
178	—	—	509 577,86	2 249 543,36				
н179У	—	—	509 586,31	2 249 540,76				
180	—	—	509 590,21	2 249 549,68				
171	—	—	509 603,65	2 249 578,39				

**2. Сведения о частях границ уточняемого земельного участка с кадастровым номером 73:19:085001:183 :**

Обозначение части границ		Горизонтальное проложение (S), м	Описание прохождения части границ	Сведения о согласовании местоположения границ (согласовано/спорное)
от т.	до т.			
1	2	3	4	5
171	172	4,45	—	согласовано
172	173	1,65		
173	174	21,35		
174	н175У	11,86		
н175У	н176У	1,55		
н176У	н177У	12,85		
н177У	178	17,05		
178	н179У	8,84		
н179У	180	9,74		
180	171	31,70		

**3. Сведения о характеристиках уточняемого земельного участка с кадастровым номером 73:19:085001:183 :**

№ п/п	Наименование характеристики земельного участка	Значение характеристики
1	2	3
1.	Адрес земельного участка	Местоположение установлено относительно ориентира, расположенного в границах участка. Почтовый адрес ориентира: Ульяновская обл., Ульяновский р-н, садоводческое товарищество "Залив-2", участок 175.
1.1.	Сведения о местоположении земельного участка (при отсутствии адреса) в структурированном в соответствии с федеральной информационной адресной системой виде	—
1.2.	Дополнительные сведения о местоположении земельного участка	—
2.	Площадь земельного участка ± величина погрешности определения (вычисления) площади ( $P \pm \Delta P$ ), м <sup>2</sup>	679 ± 9,00
3.	Формула, примененная для вычисления предельной погрешности определения площади земельного участка, с подставленными значениями и итоговые (вычисленные) значения	$3,5 * 0,10 * \sqrt{(679,00)} = 9$
4.	Площадь земельного участка согласно сведениям Единого государственного реестра недвижимости (Ркад), м <sup>2</sup>	600,00
5.	Оценка расхождения Р и Ркад ( $P - P_{кад}$ ), м <sup>2</sup>	79

1	2	3
6.	Предельный минимальный и максимальный размеры земельного участка (Рмин и Рмакс), м <sup>2</sup>	— —
7.	Вид (виды) разрешенного использования	Для садоводства
7.1.	Дополнительные сведения об использовании земельного участка	—
8.	Кадастровый или иной государственный учетный номер (инвентарный) здания, сооружения, объекта незавершенного строительства, расположенного на земельном участке	—
9.	Сведения о земельных участках (землях общего пользования, территории общего пользования), посредством которых обеспечивается доступ	73:19:085001:634
10.	Иные сведения	—

**4. Пояснения к сведениям об уточняемом земельном участке с кадастровым номером** 73:19:085001:183 :

1.	—
----	---

**1. Сведения о характерных точках границ уточняемого земельного участка с кадастровым номером** 73:19:085001:198 :  
Система координат МСК-73, зона 2 Зона № 2

Обозначение характерных точек границ	Координаты, м				Метод определения координат	Формулы, примененные для расчета средней квадратической погрешности определения координат характерных точек границ (Mt), с подставленными в такие формулы значениями и итоговые (вычисленные) значения Mt, м	Описание закрепления точки
	содержатся в Едином государственном реестре недвижимости		определены в результате выполнения комплексных кадастровых работ				
	X	Y	X	Y			
1	2	3	4	5	6	7	8
н181У	—	—	509 735,26	2 249 503,61	Метод спутниковых геодезических измерений (определений)	Mt = 0,10	—
н182У	—	—	509 719,09	2 249 514,02			
н183У	—	—	509 733,43	2 249 538,32			
н184У	—	—	509 748,67	2 249 529,52			
н181У	—	—	509 735,26	2 249 503,61			



**2. Сведения о частях границ уточняемого земельного участка с кадастровым номером 73:19:085001:198 :**

Обозначение части границ		Горизонтальное проложение (S), м	Описание прохождения части границ	Сведения о согласовании местоположения границ (согласовано/спорное)
от т.	до т.			
1	2	3	4	5
н181У	н182У	19,23	—	согласовано
н182У	н183У	28,22		
н183У	н184У	17,60		
н184У	н181У	29,17		

**3. Сведения о характеристиках уточняемого земельного участка с кадастровым номером 73:19:085001:198 :**

№ п/п	Наименование характеристики земельного участка	Значение характеристики
1	2	3
1.	Адрес земельного участка	Местоположение установлено относительно ориентира, расположенного в границах участка. Почтовый адрес ориентира: Ульяновская обл., Ульяновский р-н, садоводческое товарищество "Залив-2", участок 191.
1.1.	Сведения о местоположении земельного участка (при отсутствии адреса) в структурированном в соответствии с федеральной информационной адресной системой виде	—
1.2.	Дополнительные сведения о местоположении земельного участка	—
2.	Площадь земельного участка ± величина погрешности определения (вычисления) площади ( $P \pm \Delta P$ ), м <sup>2</sup>	528 ± 8,00
3.	Формула, примененная для вычисления предельной погрешности определения площади земельного участка, с подставленными значениями и итоговые (вычисленные) значения	$3,5 * 0,10 * \sqrt{(528,00)} = 8$
4.	Площадь земельного участка согласно сведениям Единого государственного реестра недвижимости (Ркад), м <sup>2</sup>	510,00
5.	Оценка расхождения Р и Ркад ( $P - P_{кад}$ ), м <sup>2</sup>	18
6.	Предельный минимальный и максимальный размеры земельного участка (Рмин и Рмакс), м <sup>2</sup>	— —
7.	Вид (виды) разрешенного использования	Для садоводства
7.1.	Дополнительные сведения об использовании земельного участка	—
8.	Кадастровый или иной государственный учетный номер (инвентарный) здания, сооружения, объекта незавершенного строительства, расположенного на земельном участке	—

1	2	3
9.	Сведения о земельных участках (землях общего пользования, территории общего пользования), посредством которых обеспечивается доступ	73:19:085001:634
10.	Иные сведения	—

**4. Пояснения к сведениям об уточняемом земельном участке с кадастровым номером 73:19:085001:198 :**

1.	—
----	---

**1. Сведения о характерных точках границ уточняемого земельного участка с кадастровым номером 73:19:085001:204 :**  
Система координат МСК-73, зона 2 Зона № 2

Обозначение характерных точек границ	Координаты, м				Метод определения координат	Формулы, примененные для расчета средней квадратической погрешности определения координат характерных точек границ (Mt), с подставленными в такие формулы значениями и итоговые (вычисленные) значения Mt, м	Описание закрепления точки
	содержатся в Едином государственном реестре недвижимости		определены в результате выполнения комплексных кадастровых работ				
	X	Y	X	Y			
1	2	3	4	5	6	7	8
н185У	—	—	509 841,38	2 249 475,12	Метод спутниковых геодезических измерений (определений)	Mt = 0,10	—
н186У	—	—	509 824,37	2 249 485,76			
н187У	—	—	509 810,32	2 249 460,25			
н188У	—	—	509 831,89	2 249 447,64			
н189У	—	—	509 848,47	2 249 469,95			
н185У	—	—	509 841,38	2 249 475,12			

**2. Сведения о частях границ уточняемого земельного участка с кадастровым номером 73:19:085001:204 :**

Обозначение части границ		Горизонтальное проложение (S), м	Описание прохождения части границ	Сведения о согласовании местоположения границ (согласовано/спорное)
от т.	до т.			
1	2	3	4	5
н185У	н186У	20,06	—	согласовано

1	2	3	4	5
н186У	н187У	29,12	—	согласовано
н187У	н188У	24,99		
н188У	н189У	27,80		
н189У	н185У	8,77		

**3. Сведения о характеристиках уточняемого земельного участка с кадастровым номером** 73:19:085001:204 :

№ п/п	Наименование характеристики земельного участка	Значение характеристики
1	2	3
1.	Адрес земельного участка	Местоположение установлено относительно ориентира, расположенного в границах участка. Почтовый адрес ориентира: Ульяновская обл., Ульяновский р-н, садоводческое товарищество "Залив-2", участок 197.
1.1.	Сведения о местоположении земельного участка (при отсутствии адреса) в структурированном в соответствии с федеральной информационной адресной системой виде	—
1.2.	Дополнительные сведения о местоположении земельного участка	—
2.	Площадь земельного участка ± величина погрешности определения (вычисления) площади ( $P \pm \Delta P$ ), м <sup>2</sup>	770 ± 10,00
3.	Формула, примененная для вычисления предельной погрешности определения площади земельного участка, с подставленными значениями и итоговые (вычисленные) значения	$3,5 * 0,10 * \sqrt{(770,00)} = 10$
4.	Площадь земельного участка согласно сведениям Единого государственного реестра недвижимости (Ркад), м <sup>2</sup>	730,00
5.	Оценка расхождения Р и Ркад ( $P - P_{кад}$ ), м <sup>2</sup>	40
6.	Предельный минимальный и максимальный размеры земельного участка (Рмин и Рмакс), м <sup>2</sup>	— —
7.	Вид (виды) разрешенного использования	Для садоводства
7.1.	Дополнительные сведения об использовании земельного участка	—
8.	Кадастровый или иной государственный учетный номер (инвентарный) здания, сооружения, объекта незавершенного строительства, расположенного на земельном участке	—
9.	Сведения о земельных участках (землях общего пользования, территории общего пользования), посредством которых обеспечивается доступ	73:19:085001:634
10.	Иные сведения	—

**4. Пояснения к сведениям об уточняемом земельном участке с кадастровым номером** 73:19:085001:204 :

1. —

**1. Сведения о характерных точках границ уточняемого земельного участка с кадастровым номером** 73:19:085001:206 :

Система координат МСК-73, зона 2 Зона № 2

Обозначение характерных точек границ	Координаты, м				Метод определения координат	Формулы, примененные для расчета средней квадратической погрешности определения координат характерных точек границ (Mt), с подставленными в такие формулы значениями и итоговые (вычисленные) значения Mt, м	Описание закрепления точки
	содержатся в Едином государственном реестре недвижимости		определены в результате выполнения комплексных кадастровых работ				
	X	Y	X	Y			
1	2	3	4	5	6	7	8
н190У	—	—	509 922,83	2 249 499,44	Метод спутниковых геодезических измерений (определений)	Mt = 0,10	—
н191У	—	—	509 917,99	2 249 490,83			
н192У	—	—	509 907,37	2 249 471,91			
н193У	—	—	509 922,47	2 249 467,93			
н194У	—	—	509 937,42	2 249 491,16			
н195У	—	—	509 923,22	2 249 499,21			
н190У	—	—	509 922,83	2 249 499,44			

**2. Сведения о частях границ уточняемого земельного участка с кадастровым номером** 73:19:085001:206 :

Обозначение части границ		Горизонтальное проложение (S), м	Описание прохождения части границ	Сведения о согласовании местоположения границ (согласовано/спорное)
от т.	до т.			
1	2	3	4	5
н190У	н191У	9,88	—	согласовано
н191У	н192У	21,70		
н192У	н193У	15,62		

1	2	3	4	5
н193У	н194У	27,62	—	согласовано
н194У	н195У	16,32		
н195У	н190У	0,45		

**3. Сведения о характеристиках уточняемого земельного участка с кадастровым номером** 73:19:085001:206 :

№ п/п	Наименование характеристики земельного участка	Значение характеристики
1	2	3
1.	Адрес земельного участка	Ульяновская обл., Ульяновский р-н, садоводческое товарищество "Залив-2", участок 199
1.1.	Сведения о местоположении земельного участка (при отсутствии адреса) в структурированном в соответствии с федеральной информационной адресной системой виде	—
1.2.	Дополнительные сведения о местоположении земельного участка	—
2.	Площадь земельного участка ± величина погрешности определения (вычисления) площади ( $P \pm \Delta P$ ), м <sup>2</sup>	470 ± 8,00
3.	Формула, примененная для вычисления предельной погрешности определения площади земельного участка, с подставленными значениями и итоговые (вычисленные) значения	$3,5 * 0,10 * \sqrt{(470,00)} = 8$
4.	Площадь земельного участка согласно сведениям Единого государственного реестра недвижимости (Ркад), м <sup>2</sup>	430,00
5.	Оценка расхождения Р и Ркад ( $P - P_{кад}$ ), м <sup>2</sup>	40
6.	Предельный минимальный и максимальный размеры земельного участка (Рмин и Рмакс), м <sup>2</sup>	— —
7.	Вид (виды) разрешенного использования	Для садоводства
7.1.	Дополнительные сведения об использовании земельного участка	—
8.	Кадастровый или иной государственный учетный номер (инвентарный) здания, сооружения, объекта незавершенного строительства, расположенного на земельном участке	—
9.	Сведения о земельных участках (землях общего пользования, территории общего пользования), посредством которых обеспечивается доступ	73:19:085001:634
10.	Иные сведения	—

**4. Пояснения к сведениям об уточняемом земельном участке с кадастровым номером** 73:19:085001:206 :

1.	—
----	---

**1. Сведения о характерных точках границ уточняемого земельного участка с кадастровым номером** 73:19:085001:209 :  
 Система координат МСК-73, зона 2 Зона № 2

Обозначение характерных точек границ	Координаты, м				Метод определения координат	Формулы, примененные для расчета средней квадратической погрешности определения координат характерных точек границ (Mt), с подставленными в такие формулы значениями и итоговые (вычисленные) значения Mt, м	Описание закрепления точки
	содержатся в Едином государственном реестре недвижимости		определены в результате выполнения комплексных кадастровых работ				
	X	Y	X	Y			
1	2	3	4	5	6	7	8
н196У	—	—	509 873,05	2 249 488,63	Метод спутниковых геодезических измерений (определений)	Mt = 0,10	—
н197У	—	—	509 855,99	2 249 500,48			
н185У	—	—	509 841,38	2 249 475,12			
н189У	—	—	509 848,47	2 249 469,95			
н198У	—	—	509 856,18	2 249 464,29			
н199У	—	—	509 857,36	2 249 466,54			
н196У	—	—	509 873,05	2 249 488,63			

**2. Сведения о частях границ уточняемого земельного участка с кадастровым номером** 73:19:085001:209 :

Обозначение части границ		Горизонтальное проложение (S), м	Описание прохождения части границ	Сведения о согласовании местоположения границ (согласовано/спорное)
от т.	до т.			
1	2	3	4	5
н196У	н197У	20,77	—	согласовано
н197У	н185У	29,27		
н185У	н189У	8,77		
н189У	н198У	9,56		
н198У	н199У	2,54		
н199У	н196У	27,10		

3. Сведения о характеристиках уточняемого земельного участка с кадастровым номером <u>73:19:085001:209</u> :		
№ п/п	Наименование характеристики земельного участка	Значение характеристики
1	2	3
1.	Адрес земельного участка	Ульяновская обл., Ульяновский р-н, садоводческое товарищество "Залив-2", участок 202
1.1.	Сведения о местоположении земельного участка (при отсутствии адреса) в структурированном в соответствии с федеральной информационной адресной системой виде	—
1.2.	Дополнительные сведения о местоположении земельного участка	—
2.	Площадь земельного участка ± величина погрешности определения (вычисления) площади ( $P \pm \Delta P$ ), м <sup>2</sup>	570 ± 8,00
3.	Формула, примененная для вычисления предельной погрешности определения площади земельного участка, с подставленными значениями и итоговые (вычисленные) значения	$3,5 * 0,10 * \sqrt{(570,00)} = 8$
4.	Площадь земельного участка согласно сведениям Единого государственного реестра недвижимости (Ркад), м <sup>2</sup>	600,00
5.	Оценка расхождения Р и Ркад ( $P - P_{кад}$ ), м <sup>2</sup>	30
6.	Предельный минимальный и максимальный размеры земельного участка (Рмин и Рмакс), м <sup>2</sup>	— —
7.	Вид (виды) разрешенного использования	Для садоводства
7.1.	Дополнительные сведения об использовании земельного участка	—
8.	Кадастровый или иной государственный учетный номер (инвентарный) здания, сооружения, объекта незавершенного строительства, расположенного на земельном участке	—
9.	Сведения о земельных участках (землях общего пользования, территории общего пользования), посредством которых обеспечивается доступ	73:19:085001:634
10.	Иные сведения	Запрещение. Обременение возникает на основании: Постановление судебного пристава-исполнителя ОСП № 1 по Засвияжскому району г.Ульяновска УФССП России по Ульяновской области № 378419423/7343, от 6 июля 2022 г., документ выдан ОСП № 1 по Засвияжскому району г.Ульяновска УФССП России по Ульяновской области
4. Пояснения к сведениям об уточняемом земельном участке с кадастровым номером <u>73:19:085001:209</u> :		
1.	—	

**1. Сведения о характерных точках границ уточняемого земельного участка с кадастровым номером** 73:19:085001:218 :  
 Система координат МСК-73, зона 2 Зона № 2

Обозначение характерных точек границ	Координаты, м				Метод определения координат	Формулы, примененные для расчета средней квадратической погрешности определения координат характерных точек границ (Mt), с подставленными в такие формулы значениями и итоговые (вычисленные) значения Mt, м	Описание закрепления точки
	содержатся в Едином государственном реестре недвижимости		определены в результате выполнения комплексных кадастровых работ				
	X	Y	X	Y			
1	2	3	4	5	6	7	8
н200У	—	—	509 820,92	2 249 560,56	Метод спутниковых геодезических измерений (определений)	Mt = 0,10	—
н201У	—	—	509 806,35	2 249 536,35			
н202У	—	—	509 790,48	2 249 545,90			
н203У	—	—	509 803,98	2 249 571,19			
н200У	—	—	509 820,92	2 249 560,56			

**2. Сведения о частях границ уточняемого земельного участка с кадастровым номером** 73:19:085001:218 :

Обозначение части границ		Горизонтальное проложение (S), м	Описание прохождения части границ	Сведения о согласовании местоположения границ (согласовано/спорное)
от т.	до т.			
1	2	3	4	5
н200У	н201У	28,26	—	согласовано
н201У	н202У	18,52		
н202У	н203У	28,67		
н203У	н200У	20,00		

**3. Сведения о характеристиках уточняемого земельного участка с кадастровым номером** 73:19:085001:218 :

№ п/п	Наименование характеристики земельного участка	Значение характеристики
1	2	3
1	2	3



1	2	3
1.	Адрес земельного участка	Ульяновская область, Ульяновский р-н, садоводческое товарищество "Залив-2", участок 211
1.1.	Сведения о местоположении земельного участка (при отсутствии адреса) в структурированном в соответствии с федеральной информационной адресной системой виде	—
1.2.	Дополнительные сведения о местоположении земельного участка	—
2.	Площадь земельного участка ± величина погрешности определения (вычисления) площади ( $P \pm \Delta P$ ), м <sup>2</sup>	548 ± 8,00
3.	Формула, примененная для вычисления предельной погрешности определения площади земельного участка, с подставленными значениями и итоговые (вычисленные) значения	$3,5 * 0,10 * \sqrt{(548,00)} = 8$
4.	Площадь земельного участка согласно сведениям Единого государственного реестра недвижимости (Ркад), м <sup>2</sup>	600,00
5.	Оценка расхождения Р и Ркад ( $P - P_{кад}$ ), м <sup>2</sup>	52
6.	Предельный минимальный и максимальный размеры земельного участка (Рмин и Рмакс), м <sup>2</sup>	— —
7.	Вид (виды) разрешенного использования	Для садоводства
7.1.	Дополнительные сведения об использовании земельного участка	—
8.	Кадастровый или иной государственный учетный номер (инвентарный) здания, сооружения, объекта незавершенного строительства, расположенного на земельном участке	—
9.	Сведения о земельных участках (землях общего пользования, территории общего пользования), посредством которых обеспечивается доступ	73:19:085001:634
10.	Иные сведения	—
<b>4. Пояснения к сведениям об уточняемом земельном участке с кадастровым номером</b>		<b>73:19:085001:218</b> :
1.	—	—

**1. Сведения о характерных точках границ уточняемого земельного участка с кадастровым номером** 73:19:085001:220 :  
 Система координат МСК-73, зона 2 Зона № 2

Обозначение характерных точек границ	Координаты, м				Метод определения координат	Формулы, примененные для расчета средней квадратической погрешности определения координат характерных точек границ (Mt), с подставленными в такие формулы значениями и итоговые (вычисленные) значения Mt, м	Описание закрепления точки
	содержатся в Едином государственном реестре недвижимости		определены в результате выполнения комплексных кадастровых работ				
	X	Y	X	Y			
1	2	3	4	5	6	7	8
н203У	—	—	509 803,98	2 249 571,19	Метод спутниковых геодезических измерений (определений)	Mt = 0,10	—
н202У	—	—	509 790,48	2 249 545,90			
н204У	—	—	509 772,14	2 249 556,95			
н205У	—	—	509 786,76	2 249 580,93			
н203У	—	—	509 803,98	2 249 571,19			

**2. Сведения о частях границ уточняемого земельного участка с кадастровым номером** 73:19:085001:220 :

Обозначение части границ		Горизонтальное проложение (S), м	Описание прохождения части границ	Сведения о согласовании местоположения границ (согласовано/спорное)
от т.	до т.			
1	2	3	4	5
н203У	н202У	28,67	—	согласовано
н202У	н204У	21,41		
н204У	н205У	28,09		
н205У	н203У	19,78		

**3. Сведения о характеристиках уточняемого земельного участка с кадастровым номером** 73:19:085001:220 :

№ п/п	Наименование характеристики земельного участка	Значение характеристики
1	2	3
1	2	3

1	2	3
1.	Адрес земельного участка	Ульяновская обл., Ульяновский р-н, садоводческое товарищество "Залив-2", участок 213
1.1.	Сведения о местоположении земельного участка (при отсутствии адреса) в структурированном в соответствии с федеральной информационной адресной системой виде	—
1.2.	Дополнительные сведения о местоположении земельного участка	—
2.	Площадь земельного участка ± величина погрешности определения (вычисления) площади ( $P \pm \Delta P$ ), м <sup>2</sup>	584 ± 8,00
3.	Формула, примененная для вычисления предельной погрешности определения площади земельного участка, с подставленными значениями и итоговые (вычисленные) значения	$3,5 * 0,10 * \sqrt{(584,00)} = 8$
4.	Площадь земельного участка согласно сведениям Единого государственного реестра недвижимости (Ркад), м <sup>2</sup>	600,00
5.	Оценка расхождения Р и Ркад ( $P - P_{кад}$ ), м <sup>2</sup>	16
6.	Предельный минимальный и максимальный размеры земельного участка (Рмин и Рмакс), м <sup>2</sup>	— —
7.	Вид (виды) разрешенного использования	Для садоводства
7.1.	Дополнительные сведения об использовании земельного участка	—
8.	Кадастровый или иной государственный учетный номер (инвентарный) здания, сооружения, объекта незавершенного строительства, расположенного на земельном участке	—
9.	Сведения о земельных участках (землях общего пользования, территории общего пользования), посредством которых обеспечивается доступ	73:19:085001:634
10.	Иные сведения	—
<b>4. Пояснения к сведениям об уточняемом земельном участке с кадастровым номером</b>		<b>73:19:085001:220</b> :
1.	—	—

**1. Сведения о характерных точках границ уточняемого земельного участка с кадастровым номером** 73:19:085001:222 :  
 Система координат МСК-73, зона 2 Зона № 2

Обозначение характерных точек границ	Координаты, м				Метод определения координат	Формулы, примененные для расчета средней квадратической погрешности определения координат характерных точек границ (Mt), с подставленными в такие формулы значениями и итоговые (вычисленные) значения Mt, м	Описание закрепления точки
	содержатся в Едином государственном реестре недвижимости		определены в результате выполнения комплексных кадастровых работ				
	X	Y	X	Y			
1	2	3	4	5	6	7	8
н206У	—	—	509 766,55	2 249 558,98	Метод спутниковых геодезических измерений (определений)	Mt = 0,10	—
н207У	—	—	509 781,28	2 249 584,23			
н208У	—	—	509 765,72	2 249 592,95			
н209У	—	—	509 750,97	2 249 568,10			
н206У	—	—	509 766,55	2 249 558,98			

**2. Сведения о частях границ уточняемого земельного участка с кадастровым номером** 73:19:085001:222 :

Обозначение части границ		Горизонтальное проложение (S), м	Описание прохождения части границ	Сведения о согласовании местоположения границ (согласовано/спорное)
от т.	до т.			
1	2	3	4	5
н206У	н207У	29,23	—	согласовано
н207У	н208У	17,84		
н208У	н209У	28,90		
н209У	н206У	18,05		

**3. Сведения о характеристиках уточняемого земельного участка с кадастровым номером** 73:19:085001:222 :

№ п/п	Наименование характеристики земельного участка	Значение характеристики
1	2	3
1	2	3

1	2	3
1.	Адрес земельного участка	Местоположение установлено относительно ориентира, расположенного в границах участка. Почтовый адрес ориентира: Ульяновская обл., Ульяновский р-н, садоводческое товарищество "Залив-2", участок 215.
1.1.	Сведения о местоположении земельного участка (при отсутствии адреса) в структурированном в соответствии с федеральной информационной адресной системой виде	—
1.2.	Дополнительные сведения о местоположении земельного участка	—
2.	Площадь земельного участка $\pm$ величина погрешности определения (вычисления) площади ( $P \pm \Delta P$ ), м <sup>2</sup>	522 $\pm$ 8,00
3.	Формула, примененная для вычисления предельной погрешности определения площади земельного участка, с подставленными значениями и итоговые (вычисленные) значения	$3,5 * 0,10 * \sqrt{(522,00)} = 8$
4.	Площадь земельного участка согласно сведениям Единого государственного реестра недвижимости (Ркад), м <sup>2</sup>	510,00
5.	Оценка расхождения Р и Ркад ( $P - P_{кад}$ ), м <sup>2</sup>	12
6.	Предельный минимальный и максимальный размеры земельного участка ( $P_{мин}$ и $P_{макс}$ ), м <sup>2</sup>	— —
7.	Вид (виды) разрешенного использования	Для садоводства
7.1.	Дополнительные сведения об использовании земельного участка	—
8.	Кадастровый или иной государственный учетный номер (инвентарный) здания, сооружения, объекта незавершенного строительства, расположенного на земельном участке	—
9.	Сведения о земельных участках (землях общего пользования, территории общего пользования), посредством которых обеспечивается доступ	73:19:085001:634
10.	Иные сведения	—
<b>4. Пояснения к сведениям об уточняемом земельном участке с кадастровым номером</b>		<b>73:19:085001:222</b> :
1.	—	—

**1. Сведения о характерных точках границ уточняемого земельного участка с кадастровым номером** 73:19:085001:228 :  
 Система координат МСК-73, зона 2 Зона № 2

Обозначение характерных точек границ	Координаты, м				Метод определения координат	Формулы, примененные для расчета средней квадратической погрешности определения координат характерных точек границ (Mt), с подставленными в такие формулы значениями и итоговые (вычисленные) значения Mt, м	Описание закрепления точки
	содержатся в Едином государственном реестре недвижимости		определены в результате выполнения комплексных кадастровых работ				
	X	Y	X	Y			
1	2	3	4	5	6	7	8
н210У	—	—	509 735,55	2 249 610,72	Метод спутниковых геодезических измерений (определений)	Mt = 0,10	—
н211У	—	—	509 721,38	2 249 618,97			
н212У	—	—	509 706,79	2 249 594,32			
н213У	—	—	509 721,42	2 249 585,72			
н210У	—	—	509 735,55	2 249 610,72			

**2. Сведения о частях границ уточняемого земельного участка с кадастровым номером** 73:19:085001:228 :

Обозначение части границ		Горизонтальное проложение (S), м	Описание прохождения части границ	Сведения о согласовании местоположения границ (согласовано/спорное)
от т.	до т.			
1	2	3	4	5
н210У	н211У	16,40	—	согласовано
н211У	н212У	28,64		
н212У	н213У	16,97		
н213У	н210У	28,72		

**3. Сведения о характеристиках уточняемого земельного участка с кадастровым номером** 73:19:085001:228 :

№ п/п	Наименование характеристики земельного участка	Значение характеристики
1	2	3
1	2	3

1	2	3
1.	Адрес земельного участка	Ульяновская обл., Ульяновский р-н, садоводческое товарищество "Залив-2", участок 221
1.1.	Сведения о местоположении земельного участка (при отсутствии адреса) в структурированном в соответствии с федеральной информационной адресной системой виде	—
1.2.	Дополнительные сведения о местоположении земельного участка	—
2.	Площадь земельного участка ± величина погрешности определения (вычисления) площади ( $P \pm \Delta P$ ), м <sup>2</sup>	478 ± 8,00
3.	Формула, примененная для вычисления предельной погрешности определения площади земельного участка, с подставленными значениями и итоговые (вычисленные) значения	$3,5 * 0,10 * \sqrt{(478,00)} = 8$
4.	Площадь земельного участка согласно сведениям Единого государственного реестра недвижимости (Ркад), м <sup>2</sup>	510,00
5.	Оценка расхождения Р и Ркад ( $P - P_{кад}$ ), м <sup>2</sup>	32
6.	Предельный минимальный и максимальный размеры земельного участка (Рмин и Рмакс), м <sup>2</sup>	— —
7.	Вид (виды) разрешенного использования	Для садоводства
7.1.	Дополнительные сведения об использовании земельного участка	—
8.	Кадастровый или иной государственный учетный номер (инвентарный) здания, сооружения, объекта незавершенного строительства, расположенного на земельном участке	—
9.	Сведения о земельных участках (землях общего пользования, территории общего пользования), посредством которых обеспечивается доступ	73:19:085001:634
10.	Иные сведения	—
<b>4. Пояснения к сведениям об уточняемом земельном участке с кадастровым номером</b>		<b>73:19:085001:228</b> :
1.	—	—

**1. Сведения о характерных точках границ уточняемого земельного участка с кадастровым номером** 73:19:085001:233 :  
 Система координат МСК-73, зона 2 Зона № 2

Обозначение характерных точек границ	Координаты, м				Метод определения координат	Формулы, примененные для расчета средней квадратической погрешности определения координат характерных точек границ (Mt), с подставленными в такие формулы значениями и итоговые (вычисленные) значения Mt, м	Описание закрепления точки
	содержатся в Едином государственном реестре недвижимости		определены в результате выполнения комплексных кадастровых работ				
	X	Y	X	Y			
1	2	3	4	5	6	7	8
214	509 663,89	2 249 588,65	509 663,89	2 249 588,65	Метод спутниковых геодезических измерений (определений)	Mt = 0,10	—
215	509 673,04	2 249 603,73	509 673,04	2 249 603,73			
216	509 675,41	2 249 607,72	509 675,41	2 249 607,72			
217	509 660,30	2 249 616,92	509 660,30	2 249 616,92			
218	509 652,82	2 249 604,45	509 652,82	2 249 604,45			
219	509 644,52	2 249 591,41	509 644,52	2 249 591,41			
220	509 659,06	2 249 581,45	509 659,06	2 249 581,45			
н221У	—	—	509 659,91	2 249 582,71			
214	509 663,89	2 249 588,65	509 663,89	2 249 588,65			

**2. Сведения о частях границ уточняемого земельного участка с кадастровым номером** 73:19:085001:233 :

Обозначение части границ		Горизонтальное проложение (S), м	Описание прохождения части границ	Сведения о согласовании местоположения границ (согласовано/спорное)
от т.	до т.			
1	2	3	4	5
214	215	17,64	—	согласовано
215	216	4,64		



1	2	3	4	5
216	217	17,69	—	согласовано
217	218	14,54		
218	219	15,46		
219	220	17,62		
220	н221У	1,52		
н221У	214	7,15		

**3. Сведения о характеристиках уточняемого земельного участка с кадастровым номером** 73:19:085001:233 :

№ п/п	Наименование характеристики земельного участка	Значение характеристики
1	2	3
1.	Адрес земельного участка	Местоположение установлено относительно ориентира, расположенного в границах участка. Почтовый адрес ориентира: Ульяновская обл, Ульяновский р-н, садоводческое товарищество "Залив-2", участок 226.
1.1.	Сведения о местоположении земельного участка (при отсутствии адреса) в структурированном в соответствии с федеральной информационной адресной системой виде	—
1.2.	Дополнительные сведения о местоположении земельного участка	—
2.	Площадь земельного участка ± величина погрешности определения (вычисления) площади ( $P \pm \Delta P$ ), м <sup>2</sup>	540 ± 8,00
3.	Формула, примененная для вычисления предельной погрешности определения площади земельного участка, с подставленными значениями и итоговые (вычисленные) значения	$3,5 * 0,10 * \sqrt{(540,00)} = 8$
4.	Площадь земельного участка согласно сведениям Единого государственного реестра недвижимости (Ркад), м <sup>2</sup>	540,00
5.	Оценка расхождения Р и Ркад ( $P - P_{кад}$ ), м <sup>2</sup>	0
6.	Предельный минимальный и максимальный размеры земельного участка (Рмин и Рмакс), м <sup>2</sup>	— —
7.	Вид (виды) разрешенного использования	Для садоводства
7.1.	Дополнительные сведения об использовании земельного участка	—
8.	Кадастровый или иной государственный учетный номер (инвентарный) здания, сооружения, объекта незавершенного строительства, расположенного на земельном участке	73:19:085001:784

1	2	3
9.	Сведения о земельных участках (землях общего пользования, территории общего пользования), посредством которых обеспечивается доступ	73:19:085001:634
10.	Иные сведения	<p>В соответствии со ст. 65 Водного кодекса Российской Федерации (ч.15 ст.65 федерального закона от 03.06.2006 N 74-ФЗ "Водный кодекс Российской Федерации" (ред. от 24.04.2020) в границах водоохранных зон запрещаются: 1) использование сточных вод в целях регулирования плодородия почв (в ред. Федерального закона от 21.10.2013 N 282-ФЗ); 2) размещение кладбищ, скотомогильников, объектов размещения отходов производства и потребления, химических, взрывчатых, токсичных, отравляющих и ядовитых веществ, пунктов захоронения радиоактивных отходов (в ред. Федеральных законов от 11.07.2011 N 190-ФЗ, от 29.12.2014 N 458-ФЗ); 3) осуществление авиационных мер по борьбе с вредными организмами (в ред. Федерального закона от 21.10.2013 N 282-ФЗ); 4) движение и стоянка транспортных средств (кроме специальных транспортных средств), за исключением их движения по дорогам и стоянки на дорогах и в специально оборудованных местах, имеющих твердое покрытие; 5) строительство и реконструкция автозаправочных станций, складов горюче-смазочных материалов (за исключением случаев, если автозаправочные станции, склады горюче-смазочных материалов размещены на территориях портов, инфраструктуры внутренних водных путей, в том числе баз (сооружений) для стоянки маломерных судов, объектов органов федеральной службы безопасности, станций технического обслуживания, используемых для технического осмотра и ремонта транспортных средств, осуществление мойки транспортных средств (п. 5 в ред. Федерального закона от 02.08.2019 N 294-ФЗ); 6) размещение специализированных хранилищ пестицидов и агрохимикатов, применение пестицидов и агрохимикатов (п. 6 введен Федеральным законом от 21.10.2013 N 282-ФЗ); 7) сброс сточных, в том числе дренажных, вод (п. 7 введен Федеральным законом от 21.10.2013 N 282-ФЗ); 8) разведка и добыча общераспространенных полезных ископаемых (за исключением случаев, если разведка и добыча общераспространенных полезных ископаемых осуществляются пользователями недр, осуществляющими разведку и добычу иных видов полезных ископаемых, в границах предоставленных им в соответствии с законодательством Российской Федерации о недрах горных отводов и (или) геологических отводов на основании утвержденного технического проекта в соответствии со статьей 19.1 Закона Российской Федерации от 21 февраля 1992 года N 2395-1 "О недрах") (п. 8 введен Федеральным законом от 21.10.2013 N 282-ФЗ). В границах прибрежных защитных полос наряду с установленными частью 15 статьи 65 Водного Кодекса РФ ограничениями запрещаются: 1) распашка земель; 2) размещение отвалов размываемых грунтов; 3) выпас сельскохозяйственных животных и организация для них летних лагерей, ванн (ч.17 ст.65 "Водного Кодекса Российской Федерации" от 03.06.2006 №74-ФЗ).. Учётный номер зоны 73:00-6.347. Обременение возникает на основании: Приказ "Об установлении</p>

1	2	3 местоположений береговых линий (границы водного объекта), водоохраных зон и прибрежных защитных полос водных объектов: река Арбалейка (овр. Чувашская Кулатка), река Аришка, река Грязнушка (овр. Бухтеевский), река Елховка, река Ерыкла, река Какорма, река Карсунка, река Криуши, река Леплейка, река Малый Авраль, река Письмирь, река Подбелка, река Промза, река Самородка, река Сахча (Старая Сахча), река Семилейка, река Сызганка, река Сюзсюм, река Ташелка, река Тия, ручей Чамбул, ручей Чечера, река Чилим, река Юшанка, река Якла, река Свяга на территории Ульяновской области" № 30, от 30 сентября 2020 г., документ выдан Министерством природы и циклической экономики Ульяновской области. Приказ "О внесении изменений в приказ Министерства природы и циклической экономики Ульяновской области от 30.09.2020 №30" № 39, от 7 декабря 2020 г., документ выдан Министерством природы и циклической экономики Ульяновской области В соответствии со ст. 65 Водного кодекса Российской Федерации (ч.15 ст.65 федерального закона от 03.06.2006 N 74-ФЗ "Водный кодекс Российской Федерации" (ред. от 24.04.2020) в границах водоохраных зон запрещаются: 1) использование сточных вод в целях регулирования плодородия почв (в ред. Федерального закона от 21.10.2013 N 282-ФЗ); 2) размещение кладбищ, скотомогильников, объектов размещения отходов производства и потребления, химических, взрывчатых, токсичных, отравляющих и ядовитых веществ, пунктов захоронения радиоактивных отходов (в ред. Федеральных законов от 11.07.2011 N 190-ФЗ, от 29.12.2014 N 458-ФЗ); 3) осуществление авиационных мер по борьбе с вредными организмами (в ред. Федерального закона от 21.10.2013 N 282-ФЗ); 4) движение и стоянка транспортных средств (кроме специальных транспортных средств), за исключением их движения по дорогам и стоянки на дорогах и в специально оборудованных местах, имеющих твердое покрытие; 5) строительство и реконструкция автозаправочных станций, складов горюче-смазочных материалов (за исключением случаев, если автозаправочные станции, склады горюче-смазочных материалов размещены на территориях портов, инфраструктуры внутренних водных путей, в том числе баз (сооружений) для стоянки маломерных судов, объектов органов федеральной службы безопасности), станций технического обслуживания, используемых для технического осмотра и ремонта транспортных средств, осуществление мойки транспортных средств (п. 5 в ред. Федерального закона от 02.08.2019 N 294-ФЗ); 6) размещение специализированных хранилищ пестицидов и агрохимикатов, применение пестицидов и агрохимикатов (п. 6 введен Федеральным законом от 21.10.2013 N 282-ФЗ); 7) сброс сточных, в том числе дренажных, вод (п. 7 введен Федеральным законом от 21.10.2013 N 282-ФЗ); 8) разведка и добыча общераспространенных полезных ископаемых (за исключением случаев, если разведка и добыча общераспространенных полезных ископаемых осуществляются пользователями недр, осуществляющими разведку и добычу иных видов полезных ископаемых, в границах предоставленных им в соответствии с законодательством Российской Федерации о недрах горных отводов и (или) геологических отводов на основании утвержденного технического проекта в соответствии со статьей 19.1 Закона
---	---	---

1	2	3
		<p>Российской Федерации от 21 февраля 1992 года N 2395-1 "О недрах") (п. 8 введен Федеральным законом от 21.10.2013 N 282-ФЗ).. Учётный номер зоны 73:00-6.346. Обременение возникает на основании: Приказ "Об установлении местоположений береговых линий (границы водного объекта), водоохранных зон и прибрежных защитных полос водных объектов: река Арбалейка (овр. Чувашская Кулатка), река Аришка, река Грязнушка (овр. Бухтеевский), река Елховка, река Ерыкла, река Какорма, река Карсунка, река Криуши, река Леплейка, река Малый Авраль, река Письмирь, река Подбелка, река Промза, река Самородка, река Сахча (Старая Сахча), река Семилейка, река Сызганка, река Сюксюм, река Ташелка, река Тия, ручей Чамбул, ручей Чечера, река Чилим, река Юшанка, река Якла, река Свяга на территории Ульяновской области" № 30, от 30 сентября 2020 г., документ выдан Министерство природы и цикличной экономики Ульяновской области. Приказ "О внесении изменений а приказ Министерства природы и цикличной экономики Ульяновской области от 30.09.2020 №30" № 39, от 7 декабря 2020 г., документ выдан Министерство природы и цикличной экономики Ульяновской области</p>

**4. Пояснения к сведениям об уточняемом земельном участке с кадастровым номером** 73:19:085001:233 :

1. —

**1. Сведения о характерных точках границ уточняемого земельного участка с кадастровым номером** 73:19:085001:242 :

Система координат МСК-73, зона 2 Зона № 2

Обозначение характерных точек границ	Координаты, м				Метод определения координат	Формулы, примененные для расчета средней квадратической погрешности определения координат характерных точек границ (Mt), с подставленными в такие формулы значениями и итоговые (вычисленные) значения Mt, м	Описание закрепления точки
	содержатся в Едином государственном реестре недвижимости		определены в результате выполнения комплексных кадастровых работ				
	X	Y	X	Y			
1	2	3	4	5	6	7	8
н222У	—	—	509 709,18	2 249 698,50	Метод спутниковых геодезических измерений (определений)	Mt = 0,10	—
н223У	—	—	509 694,47	2 249 706,63			
н224У	—	—	509 694,18	2 249 706,81			
н225У	—	—	509 679,24	2 249 682,23			

1	2	3	4	5	6	7	8
н226У	—	—	509 693,82	2 249 673,21	Метод спутниковых геодезических измерений (определений)	Mt = 0,10	—
н222У	—	—	509 709,18	2 249 698,50			

**2. Сведения о частях границ уточняемого земельного участка с кадастровым номером** 73:19:085001:242 :

Обозначение части границ		Горизонтальное проложение (S), м	Описание прохождения части границ	Сведения о согласовании местоположения границ (согласовано/спорное)
от т.	до т.			
1	2	3	4	5
н222У	н223У	16,81	—	согласовано
н223У	н224У	0,34		
н224У	н225У	28,76		
н225У	н226У	17,14		
н226У	н222У	29,59		

**3. Сведения о характеристиках уточняемого земельного участка с кадастровым номером** 73:19:085001:242 :

№ п/п	Наименование характеристики земельного участка	Значение характеристики
1	2	3
1.	Адрес земельного участка	Ульяновская область, Ульяновский р-н, садоводческое товарищество "Залив-2", участок 235
1.1.	Сведения о местоположении земельного участка (при отсутствии адреса) в структурированном в соответствии с федеральной информационной адресной системой виде	—
1.2.	Дополнительные сведения о местоположении земельного участка	—
2.	Площадь земельного участка ± величина погрешности определения (вычисления) площади ( $P \pm \Delta P$ ), м <sup>2</sup>	500 ± 8,00
3.	Формула, примененная для вычисления предельной погрешности определения площади земельного участка, с подставленными значениями и итоговые (вычисленные) значения	$3,5 * 0,10 * \sqrt{(500,00)} = 8$
4.	Площадь земельного участка согласно сведениям Единого государственного реестра недвижимости (Ркад), м <sup>2</sup>	500,00
5.	Оценка расхождения Р и Ркад ( $P - P_{кад}$ ), м <sup>2</sup>	0
6.	Предельный минимальный и максимальный размеры земельного участка (Рмин и Рмакс), м <sup>2</sup>	— —
7.	Вид (виды) разрешенного использования	Для садоводства

1	2	3
7.1.	Дополнительные сведения об использовании земельного участка	—
8.	Кадастровый или иной государственный учетный номер (инвентарный) здания, сооружения, объекта незавершенного строительства, расположенного на земельном участке	73:19:085001:651
9.	Сведения о земельных участках (землях общего пользования, территории общего пользования), посредством которых обеспечивается доступ	73:19:085001:634
10.	Иные сведения	—

**4. Пояснения к сведениям об уточняемом земельном участке с кадастровым номером 73:19:085001:242 :**

1.	—
----	---

**1. Сведения о характерных точках границ уточняемого земельного участка с кадастровым номером 73:19:085001:244 :**  
Система координат МСК-73, зона 2 Зона № 2

Обозначение характерных точек границ	Координаты, м				Метод определения координат	Формулы, примененные для расчета средней квадратической погрешности определения координат характерных точек границ (Mt), с подставленными в такие формулы значениями и итоговые (вычисленные) значения Mt, м	Описание закрепления точки
	содержатся в Едином государственном реестре недвижимости		определены в результате выполнения комплексных кадастровых работ				
	X	Y	X	Y			
1	2	3	4	5	6	7	8
н227У	—	—	509 723,26	2 249 689,70	Метод спутниковых геодезических измерений (определений)	Mt = 0,10	—
н222У	—	—	509 709,18	2 249 698,50			
н226У	—	—	509 693,82	2 249 673,21			
н228У	—	—	509 707,14	2 249 664,96			
н229У	—	—	509 708,52	2 249 664,22			
н227У	—	—	509 723,26	2 249 689,70			

**2. Сведения о частях границ уточняемого земельного участка с кадастровым номером 73:19:085001:244 :**

Обозначение части границ		Горизонтальное проложение (S), м	Описание прохождения части границ	Сведения о согласовании местоположения границ (согласовано/спорное)
от т.	до т.			
1	2	3	4	5
н227У	н222У	16,60	—	согласовано
н222У	н226У	29,59		
н226У	н228У	15,67		
н228У	н229У	1,57		
н229У	н227У	29,44		

**3. Сведения о характеристиках уточняемого земельного участка с кадастровым номером 73:19:085001:244 :**

№ п/п	Наименование характеристики земельного участка	Значение характеристики
1	2	3
1.	Адрес земельного участка	Местоположение установлено относительно ориентира, расположенного в границах участка. Почтовый адрес ориентира: Ульяновская обл., Ульяновский р-н, садоводческое товарищество "Залив-2", участок 237.
1.1.	Сведения о местоположении земельного участка (при отсутствии адреса) в структурированном в соответствии с федеральной информационной адресной системой виде	—
1.2.	Дополнительные сведения о местоположении земельного участка	—
2.	Площадь земельного участка ± величина погрешности определения (вычисления) площади ( $P \pm \Delta P$ ), м <sup>2</sup>	500 ± 8,00
3.	Формула, примененная для вычисления предельной погрешности определения площади земельного участка, с подставленными значениями и итоговые (вычисленные) значения	$3,5 * 0,10 * \sqrt{(500,00)} = 8$
4.	Площадь земельного участка согласно сведениям Единого государственного реестра недвижимости (Ркад), м <sup>2</sup>	500,00
5.	Оценка расхождения Р и Ркад ( $P - P_{кад}$ ), м <sup>2</sup>	0
6.	Предельный минимальный и максимальный размеры земельного участка ( $P_{мин}$ и $P_{макс}$ ), м <sup>2</sup>	— —
7.	Вид (виды) разрешенного использования	Для садоводства
7.1.	Дополнительные сведения об использовании земельного участка	—
8.	Кадастровый или иной государственный учетный номер (инвентарный) здания, сооружения, объекта незавершенного строительства, расположенного на земельном участке	—

1	2	3
9.	Сведения о земельных участках (землях общего пользования, территории общего пользования), посредством которых обеспечивается доступ	73:19:085001:634
10.	Иные сведения	—

**4. Пояснения к сведениям об уточняемом земельном участке с кадастровым номером** 73:19:085001:244 :

1.	—
----	---

**1. Сведения о характерных точках границ уточняемого земельного участка с кадастровым номером** 73:19:085001:246 :  
Система координат МСК-73, зона 2 Зона № 2

Обозначение характерных точек границ	Координаты, м				Метод определения координат	Формулы, примененные для расчета средней квадратической погрешности определения координат характерных точек границ (Mt), с подставленными в такие формулы значениями и итоговые (вычисленные) значения Mt, м	Описание закрепления точки
	содержатся в Едином государственном реестре недвижимости		определены в результате выполнения комплексных кадастровых работ				
	X	Y	X	Y			
1	2	3	4	5	6	7	8
н229У	—	—	509 708,52	2 249 664,22	Метод спутниковых геодезических измерений (определений)	Mt = 0,10	—
н230У	—	—	509 713,30	2 249 661,60			
н231У	—	—	509 723,98	2 249 655,31			
н232У	—	—	509 737,88	2 249 680,33			
н233У	—	—	509 738,53	2 249 681,51			
н234У	—	—	509 723,87	2 249 690,75			
н227У	—	—	509 723,26	2 249 689,70			
н229У	—	—	509 708,52	2 249 664,22			



**2. Сведения о частях границ уточняемого земельного участка с кадастровым номером 73:19:085001:246 :**

Обозначение части границ		Горизонтальное проложение (S), м	Описание прохождения части границ	Сведения о согласовании местоположения границ (согласовано/спорное)
от т.	до т.			
1	2	3	4	5
н229У	н230У	5,45	—	согласовано
н230У	н231У	12,39		
н231У	н232У	28,62		
н232У	н233У	1,35		
н233У	н234У	17,33		
н234У	н227У	1,21		
н227У	н229У	29,44		

**3. Сведения о характеристиках уточняемого земельного участка с кадастровым номером 73:19:085001:246 :**

№ п/п	Наименование характеристики земельного участка	Значение характеристики
1	2	3
1.	Адрес земельного участка	Местоположение установлено относительно ориентира, расположенного в границах участка. Почтовый адрес ориентира: Ульяновская обл., Ульяновский р-н, садоводческое товарищество "Залив-2", участок 239.
1.1.	Сведения о местоположении земельного участка (при отсутствии адреса) в структурированном в соответствии с федеральной информационной адресной системой виде	—
1.2.	Дополнительные сведения о местоположении земельного участка	—
2.	Площадь земельного участка ± величина погрешности определения (вычисления) площади ( $P \pm \Delta P$ ), м <sup>2</sup>	532 ± 8,00
3.	Формула, примененная для вычисления предельной погрешности определения площади земельного участка, с подставленными значениями и итоговые (вычисленные) значения	$3,5 * 0,10 * \sqrt{(532,00)} = 8$
4.	Площадь земельного участка согласно сведениям Единого государственного реестра недвижимости (Ркад), м <sup>2</sup>	510,00
5.	Оценка расхождения Р и Ркад ( $P - P_{кад}$ ), м <sup>2</sup>	22
6.	Предельный минимальный и максимальный размеры земельного участка (Рмин и Рмакс), м <sup>2</sup>	— —
7.	Вид (виды) разрешенного использования	Для садоводства
7.1.	Дополнительные сведения об использовании земельного участка	—

1	2	3
8.	Кадастровый или иной государственный учетный номер (инвентарный) здания, сооружения, объекта незавершенного строительства, расположенного на земельном участке	—
9.	Сведения о земельных участках (землях общего пользования, территории общего пользования), посредством которых обеспечивается доступ	73:19:085001:634
10.	Иные сведения	—

**4. Пояснения к сведениям об уточняемом земельном участке с кадастровым номером** 73:19:085001:246 :

1.	—
----	---

**1. Сведения о характерных точках границ уточняемого земельного участка с кадастровым номером** 73:19:085001:247 :  
Система координат МСК-73, зона 2 Зона № 2

Обозначение характерных точек границ	Координаты, м				Метод определения координат	Формулы, примененные для расчета средней квадратической погрешности определения координат характерных точек границ (Mt), с подставленными в такие формулы значениями и итоговые (вычисленные) значения Mt, м	Описание закрепления точки
	содержатся в Едином государственном реестре недвижимости		определены в результате выполнения комплексных кадастровых работ				
	X	Y	X	Y			
1	2	3	4	5	6	7	8
н235У	—	—	509 721,78	2 249 651,99	Метод спутниковых геодезических измерений (определений)	Mt = 0,10	—
н236У	—	—	509 706,75	2 249 627,59			
н211У	—	—	509 721,38	2 249 618,97			
н237У	—	—	509 735,94	2 249 643,68			
н235У	—	—	509 721,78	2 249 651,99			

**2. Сведения о частях границ уточняемого земельного участка с кадастровым номером** 73:19:085001:247 :

Обозначение части границ		Горизонтальное проложение (S), м	Описание прохождения части границ	Сведения о согласовании местоположения границ (согласовано/спорное)
от т.	до т.			
1	2	3	4	5

1	2	3	4	5
н235У	н236У	28,66	—	согласовано
н236У	н211У	16,98		
н211У	н237У	28,68		
н237У	н235У	16,42		

**3. Сведения о характеристиках уточняемого земельного участка с кадастровым номером** 73:19:085001:247 :

№ п/п	Наименование характеристики земельного участка	Значение характеристики
1	2	3
1.	Адрес земельного участка	Ульяновская обл., Ульяновский р-н, садоводческое товарищество "Залив-2", участок 240
1.1.	Сведения о местоположении земельного участка (при отсутствии адреса) в структурированном в соответствии с федеральной информационной адресной системой виде	—
1.2.	Дополнительные сведения о местоположении земельного участка	—
2.	Площадь земельного участка ± величина погрешности определения (вычисления) площади ( $P \pm \Delta P$ ), м <sup>2</sup>	479 ± 8,00
3.	Формула, примененная для вычисления предельной погрешности определения площади земельного участка, с подставленными значениями и итоговые (вычисленные) значения	$3,5 * 0,10 * \sqrt{(479,00)} = 8$
4.	Площадь земельного участка согласно сведениям Единого государственного реестра недвижимости (Ркад), м <sup>2</sup>	510,00
5.	Оценка расхождения Р и Ркад ( $P - P_{кад}$ ), м <sup>2</sup>	31
6.	Предельный минимальный и максимальный размеры земельного участка (Рмин и Рмакс), м <sup>2</sup>	— —
7.	Вид (виды) разрешенного использования	Для садоводства
7.1.	Дополнительные сведения об использовании земельного участка	—
8.	Кадастровый или иной государственный учетный номер (инвентарный) здания, сооружения, объекта незавершенного строительства, расположенного на земельном участке	—
9.	Сведения о земельных участках (землях общего пользования, территории общего пользования), посредством которых обеспечивается доступ	73:19:085001:634
10.	Иные сведения	—

**4. Пояснения к сведениям об уточняемом земельном участке с кадастровым номером** 73:19:085001:247 :

1.	—
----	---

**1. Сведения о характерных точках границ уточняемого земельного участка с кадастровым номером** 73:19:085001:248 :  
 Система координат МСК-73, зона 2 Зона № 2

Обозначение характерных точек границ	Координаты, м				Метод определения координат	Формулы, примененные для расчета средней квадратической погрешности определения координат характерных точек границ (Mt), с подставленными в такие формулы значениями и итоговые (вычисленные) значения Mt, м	Описание закрепления точки
	содержатся в Едином государственном реестре недвижимости		определены в результате выполнения комплексных кадастровых работ				
	X	Y	X	Y			
1	2	3	4	5	6	7	8
н238У	—	—	509 739,09	2 249 679,65	Метод спутниковых геодезических измерений (определений)	Mt = 0,10	—
н232У	—	—	509 737,88	2 249 680,33			
н231У	—	—	509 723,98	2 249 655,31			
н239У	—	—	509 738,73	2 249 646,59			
н240У	—	—	509 753,17	2 249 671,99			
н241У	—	—	509 751,04	2 249 673,30			
н238У	—	—	509 739,09	2 249 679,65			

**2. Сведения о частях границ уточняемого земельного участка с кадастровым номером** 73:19:085001:248 :

Обозначение части границ		Горизонтальное проложение (S), м	Описание прохождения части границ	Сведения о согласовании местоположения границ (согласовано/спорное)
от т.	до т.			
1	2	3	4	5
н238У	н232У	1,39	—	согласовано
н232У	н231У	28,62		
н231У	н239У	17,13		
н239У	н240У	29,22		
н240У	н241У	2,50		
н241У	н238У	13,53		

3. Сведения о характеристиках уточняемого земельного участка с кадастровым номером <u>73:19:085001:248</u> :		
№ п/п	Наименование характеристики земельного участка	Значение характеристики
1	2	3
1.	Адрес земельного участка	Местоположение установлено относительно ориентира, расположенного в границах участка. Почтовый адрес ориентира: Ульяновская обл., Ульяновский р-н, садоводческое товарищество "Залив-2", участок 241.
1.1.	Сведения о местоположении земельного участка (при отсутствии адреса) в структурированном в соответствии с федеральной информационной адресной системой виде	—
1.2.	Дополнительные сведения о местоположении земельного участка	—
2.	Площадь земельного участка ± величина погрешности определения (вычисления) площади ( $P \pm \Delta P$ ), м <sup>2</sup>	500 ± 8,00
3.	Формула, примененная для вычисления предельной погрешности определения площади земельного участка, с подставленными значениями и итоговые (вычисленные) значения	$3,5 * 0,10 * \sqrt{(500,00)} = 8$
4.	Площадь земельного участка согласно сведениям Единого государственного реестра недвижимости (Ркад), м <sup>2</sup>	500,00
5.	Оценка расхождения Р и Ркад ( $P - P_{кад}$ ), м <sup>2</sup>	0
6.	Предельный минимальный и максимальный размеры земельного участка (Рмин и Рмакс), м <sup>2</sup>	— —
7.	Вид (виды) разрешенного использования	Для садоводства
7.1.	Дополнительные сведения об использовании земельного участка	—
8.	Кадастровый или иной государственный учетный номер (инвентарный) здания, сооружения, объекта незавершенного строительства, расположенного на земельном участке	—
9.	Сведения о земельных участках (землях общего пользования, территории общего пользования), посредством которых обеспечивается доступ	73:19:085001:634
10.	Иные сведения	—
4. Пояснения к сведениям об уточняемом земельном участке с кадастровым номером <u>73:19:085001:248</u> :		
1.	—	—

**1. Сведения о характерных точках границ уточняемого земельного участка с кадастровым номером** 73:19:085001:249 :  
 Система координат МСК-73, зона 2 Зона № 2

Обозначение характерных точек границ	Координаты, м				Метод определения координат	Формулы, примененные для расчета средней квадратической погрешности определения координат характерных точек границ (Mt), с подставленными в такие формулы значениями и итоговые (вычисленные) значения Mt, м	Описание закрепления точки
	содержатся в Едином государственном реестре недвижимости		определены в результате выполнения комплексных кадастровых работ				
	X	Y	X	Y			
1	2	3	4	5	6	7	8
н242У	—	—	509 750,83	2 249 634,97	Метод спутниковых геодезических измерений (определений)	Mt = 0,10	—
н237У	—	—	509 735,94	2 249 643,68			
н211У	—	—	509 721,38	2 249 618,97			
н210У	—	—	509 735,55	2 249 610,72			
н242У	—	—	509 750,83	2 249 634,97			

**2. Сведения о частях границ уточняемого земельного участка с кадастровым номером** 73:19:085001:249 :

Обозначение части границ		Горизонтальное проложение (S), м	Описание прохождения части границ	Сведения о согласовании местоположения границ (согласовано/спорное)
от т.	до т.			
1	2	3	4	5
н242У	н237У	17,25	—	согласовано
н237У	н211У	28,68		
н211У	н210У	16,40		
н210У	н242У	28,66		

**3. Сведения о характеристиках уточняемого земельного участка с кадастровым номером** 73:19:085001:249 :

№ п/п	Наименование характеристики земельного участка	Значение характеристики
1	2	3
1	2	3

1	2	3
1.	Адрес земельного участка	Местоположение установлено относительно ориентира, расположенного в границах участка. Почтовый адрес ориентира: Ульяновская обл., Ульяновский р-н, садоводческое товарищество "Залив-2", участок 242.
1.1.	Сведения о местоположении земельного участка (при отсутствии адреса) в структурированном в соответствии с федеральной информационной адресной системой виде	—
1.2.	Дополнительные сведения о местоположении земельного участка	—
2.	Площадь земельного участка $\pm$ величина погрешности определения (вычисления) площади ( $P \pm \Delta P$ ), м <sup>2</sup>	482 $\pm$ 8,00
3.	Формула, примененная для вычисления предельной погрешности определения площади земельного участка, с подставленными значениями и итоговые (вычисленные) значения	$3,5 * 0,10 * \sqrt{(482,00)} = 8$
4.	Площадь земельного участка согласно сведениям Единого государственного реестра недвижимости (Ркад), м <sup>2</sup>	510,00
5.	Оценка расхождения Р и Ркад (Р - Ркад), м <sup>2</sup>	28
6.	Предельный минимальный и максимальный размеры земельного участка (Рмин и Рмакс), м <sup>2</sup>	— —
7.	Вид (виды) разрешенного использования	Для садоводства
7.1.	Дополнительные сведения об использовании земельного участка	—
8.	Кадастровый или иной государственный учетный номер (инвентарный) здания, сооружения, объекта незавершенного строительства, расположенного на земельном участке	—
9.	Сведения о земельных участках (землях общего пользования, территории общего пользования), посредством которых обеспечивается доступ	73:19:085001:634
10.	Иные сведения	—
<b>4. Пояснения к сведениям об уточняемом земельном участке с кадастровым номером</b>		<b>73:19:085001:249</b> :
1.	—	—

**1. Сведения о характерных точках границ уточняемого земельного участка с кадастровым номером** 73:19:085001:251 :  
 Система координат МСК-73, зона 2 Зона № 2

Обозначение характерных точек границ	Координаты, м				Метод определения координат	Формулы, примененные для расчета средней квадратической погрешности определения координат характерных точек границ (Mt), с подставленными в такие формулы значениями и итоговые (вычисленные) значения Mt, м	Описание закрепления точки
	содержатся в Едином государственном реестре недвижимости		определены в результате выполнения комплексных кадастровых работ				
	X	Y	X	Y			
1	2	3	4	5	6	7	8
н240У	—	—	509 753,17	2 249 671,99	Метод спутниковых геодезических измерений (определений)	Mt = 0,10	—
н239У	—	—	509 738,73	2 249 646,59			
н4У	—	—	509 763,89	2 249 631,74			
н3У	—	—	509 778,66	2 249 657,08			
н243У	—	—	509 766,14	2 249 664,41			
н240У	—	—	509 753,17	2 249 671,99			

**2. Сведения о частях границ уточняемого земельного участка с кадастровым номером** 73:19:085001:251 :

Обозначение части границ		Горизонтальное проложение (S), м	Описание прохождения части границ	Сведения о согласовании местоположения границ (согласовано/спорное)
от т.	до т.			
1	2	3	4	5
н240У	н239У	29,22	—	согласовано
н239У	н4У	29,22		
н4У	н3У	29,33		
н3У	н243У	14,51		
н243У	н240У	15,02		

**3. Сведения о характеристиках уточняемого земельного участка с кадастровым номером** 73:19:085001:251 :

№ п/п	Наименование характеристики земельного участка	Значение характеристики
1	2	3
1	2	3



1	2	3
1.	Адрес земельного участка	Местоположение установлено относительно ориентира, расположенного в границах участка. Почтовый адрес ориентира: Ульяновская обл., Ульяновский р-н, садоводческое товарищество "Залив-2", участки 243-245.
1.1.	Сведения о местоположении земельного участка (при отсутствии адреса) в структурированном в соответствии с федеральной информационной адресной системой виде	—
1.2.	Дополнительные сведения о местоположении земельного участка	—
2.	Площадь земельного участка $\pm$ величина погрешности определения (вычисления) площади ( $P \pm \Delta P$ ), м <sup>2</sup>	860 $\pm$ 10,00
3.	Формула, примененная для вычисления предельной погрешности определения площади земельного участка, с подставленными значениями и итоговые (вычисленные) значения	$3,5 * 0,10 * \sqrt{(860,00)} = 10$
4.	Площадь земельного участка согласно сведениям Единого государственного реестра недвижимости (Ркад), м <sup>2</sup>	900,00
5.	Оценка расхождения Р и Ркад ( $P - P_{кад}$ ), м <sup>2</sup>	40
6.	Предельный минимальный и максимальный размеры земельного участка ( $P_{мин}$ и $P_{макс}$ ), м <sup>2</sup>	— —
7.	Вид (виды) разрешенного использования	Для садоводства
7.1.	Дополнительные сведения об использовании земельного участка	—
8.	Кадастровый или иной государственный учетный номер (инвентарный) здания, сооружения, объекта незавершенного строительства, расположенного на земельном участке	—
9.	Сведения о земельных участках (землях общего пользования, территории общего пользования), посредством которых обеспечивается доступ	73:19:085001:634
10.	Иные сведения	—
<b>4. Пояснения к сведениям об уточняемом земельном участке с кадастровым номером</b>		<b>73:19:085001:251</b> :
1.	—	—

**1. Сведения о характерных точках границ уточняемого земельного участка с кадастровым номером** 73:19:085001:252 :  
 Система координат МСК-73, зона 2 Зона № 2

Обозначение характерных точек границ	Координаты, м				Метод определения координат	Формулы, примененные для расчета средней квадратической погрешности определения координат характерных точек границ (Mt), с подставленными в такие формулы значениями и итоговые (вычисленные) значения Mt, м	Описание закрепления точки
	содержатся в Едином государственном реестре недвижимости		определены в результате выполнения комплексных кадастровых работ				
	X	Y	X	Y			
1	2	3	4	5	6	7	8
н244У	—	—	509 765,09	2 249 626,09	Метод спутниковых геодезических измерений (определений)	Mt = 0,10	—
н245У	—	—	509 750,63	2 249 602,06			
н208У	—	—	509 765,72	2 249 592,95			
н246У	—	—	509 779,47	2 249 617,46			
н244У	—	—	509 765,09	2 249 626,09			

**2. Сведения о частях границ уточняемого земельного участка с кадастровым номером** 73:19:085001:252 :

Обозначение части границ		Горизонтальное проложение (S), м	Описание прохождения части границ	Сведения о согласовании местоположения границ (согласовано/спорное)
от т.	до т.			
1	2	3	4	5
н244У	н245У	28,05	—	согласовано
н245У	н208У	17,63		
н208У	н246У	28,10		
н246У	н244У	16,77		

**3. Сведения о характеристиках уточняемого земельного участка с кадастровым номером** 73:19:085001:252 :

№ п/п	Наименование характеристики земельного участка	Значение характеристики
1	2	3
1	2	3

1	2	3
1.	Адрес земельного участка	Ульяновская область, Ульяновский р-н, садоводческое товарищество "Залив-2", участок 246
1.1.	Сведения о местоположении земельного участка (при отсутствии адреса) в структурированном в соответствии с федеральной информационной адресной системой виде	—
1.2.	Дополнительные сведения о местоположении земельного участка	—
2.	Площадь земельного участка ± величина погрешности определения (вычисления) площади ( $P \pm \Delta P$ ), м <sup>2</sup>	483 ± 8,00
3.	Формула, примененная для вычисления предельной погрешности определения площади земельного участка, с подставленными значениями и итоговые (вычисленные) значения	$3,5 * 0,10 * \sqrt{(483,00)} = 8$
4.	Площадь земельного участка согласно сведениям Единого государственного реестра недвижимости (Ркад), м <sup>2</sup>	510,00
5.	Оценка расхождения P и Ркад ( $P - P_{кад}$ ), м <sup>2</sup>	27
6.	Предельный минимальный и максимальный размеры земельного участка (Рмин и Рмакс), м <sup>2</sup>	— —
7.	Вид (виды) разрешенного использования	Для садоводства
7.1.	Дополнительные сведения об использовании земельного участка	—
8.	Кадастровый или иной государственный учетный номер (инвентарный) здания, сооружения, объекта незавершенного строительства, расположенного на земельном участке	—
9.	Сведения о земельных участках (землях общего пользования, территории общего пользования), посредством которых обеспечивается доступ	73:19:085001:634
10.	Иные сведения	—
<b>4. Пояснения к сведениям об уточняемом земельном участке с кадастровым номером</b>		<b>73:19:085001:252</b> :
1.		—

**1. Сведения о характерных точках границ уточняемого земельного участка с кадастровым номером** 73:19:085001:253 :  
 Система координат МСК-73, зона 2 Зона № 2

Обозначение характерных точек границ	Координаты, м				Метод определения координат	Формулы, примененные для расчета средней квадратической погрешности определения координат характерных точек границ (Mt), с подставленными в такие формулы значениями и итоговые (вычисленные) значения Mt, м	Описание закрепления точки
	содержатся в Едином государственном реестре недвижимости		определены в результате выполнения комплексных кадастровых работ				
	X	Y	X	Y			
1	2	3	4	5	6	7	8
н247У	—	—	509 794,72	2 249 608,32	Метод спутниковых геодезических измерений (определений)	Mt = 0,10	—
н246У	—	—	509 779,47	2 249 617,46			
н208У	—	—	509 765,72	2 249 592,95			
н207У	—	—	509 781,28	2 249 584,23			
н248У	—	—	509 782,02	2 249 585,49			
н247У	—	—	509 794,72	2 249 608,32			

**2. Сведения о частях границ уточняемого земельного участка с кадастровым номером** 73:19:085001:253 :

Обозначение части границ		Горизонтальное проложение (S), м	Описание прохождения части границ	Сведения о согласовании местоположения границ (согласовано/спорное)
от т.	до т.			
1	2	3	4	5
н247У	н246У	17,78	—	согласовано
н246У	н208У	28,10		
н208У	н207У	17,84		
н207У	н248У	1,46		
н248У	н247У	26,12		

**3. Сведения о характеристиках уточняемого земельного участка с кадастровым номером** 73:19:085001:253 :

№ п/п	Наименование характеристики земельного участка	Значение характеристики
1	2	3
1	2	3

1	2	3
1.	Адрес земельного участка	Ульяновская область, Ульяновский р-н, садоводческое товарищество "Залив-2", участок 248
1.1.	Сведения о местоположении земельного участка (при отсутствии адреса) в структурированном в соответствии с федеральной информационной адресной системой виде	—
1.2.	Дополнительные сведения о местоположении земельного участка	—
2.	Площадь земельного участка $\pm$ величина погрешности определения (вычисления) площади ( $P \pm \Delta P$ ), м <sup>2</sup>	496 $\pm$ 8,00
3.	Формула, примененная для вычисления предельной погрешности определения площади земельного участка, с подставленными значениями и итоговые (вычисленные) значения	$3,5 * 0,10 * \sqrt{(496,00)} = 8$
4.	Площадь земельного участка согласно сведениям Единого государственного реестра недвижимости (Ркад), м <sup>2</sup>	510,00
5.	Оценка расхождения P и Ркад ( $P - P_{кад}$ ), м <sup>2</sup>	14
6.	Предельный минимальный и максимальный размеры земельного участка (Рмин и Рмакс), м <sup>2</sup>	— —
7.	Вид (виды) разрешенного использования	Для садоводства
7.1.	Дополнительные сведения об использовании земельного участка	—
8.	Кадастровый или иной государственный учетный номер (инвентарный) здания, сооружения, объекта незавершенного строительства, расположенного на земельном участке	—
9.	Сведения о земельных участках (землях общего пользования, территории общего пользования), посредством которых обеспечивается доступ	73:19:085001:634
10.	Иные сведения	—
<b>4. Пояснения к сведениям об уточняемом земельном участке с кадастровым номером</b>		<b>73:19:085001:253</b> :
1.	—	—

**1. Сведения о характерных точках границ уточняемого земельного участка с кадастровым номером** 73:19:085001:254 :  
 Система координат МСК-73, зона 2 Зона № 2

Обозначение характерных точек границ	Координаты, м				Метод определения координат	Формулы, примененные для расчета средней квадратической погрешности определения координат характерных точек границ (Mt), с подставленными в такие формулы значениями и итоговые (вычисленные) значения Mt, м	Описание закрепления точки
	содержатся в Едином государственном реестре недвижимости		определены в результате выполнения комплексных кадастровых работ				
	X	Y	X	Y			
1	2	3	4	5	6	7	8
н249У	—	—	509 811,53	2 249 637,51	Метод спутниковых геодезических измерений (определений)	Mt = 0,10	—
н1У	—	—	509 796,87	2 249 646,57			
н6У	—	—	509 781,40	2 249 621,75			
н250У	—	—	509 797,49	2 249 612,34			
н249У	—	—	509 811,53	2 249 637,51			

**2. Сведения о частях границ уточняемого земельного участка с кадастровым номером** 73:19:085001:254 :

Обозначение части границ		Горизонтальное проложение (S), м	Описание прохождения части границ	Сведения о согласовании местоположения границ (согласовано/спорное)
от т.	до т.			
1	2	3	4	5
н249У	н1У	17,23	—	согласовано
н1У	н6У	29,25		
н6У	н250У	18,64		
н250У	н249У	28,82		

**3. Сведения о характеристиках уточняемого земельного участка с кадастровым номером** 73:19:085001:254 :

№ п/п	Наименование характеристики земельного участка	Значение характеристики
1	2	3
1	2	3

1	2	3
1.	Адрес земельного участка	Ульяновская обл., Ульяновский р-н, садоводческое товарищество "Залив-2", участок 249
1.1.	Сведения о местоположении земельного участка (при отсутствии адреса) в структурированном в соответствии с федеральной информационной адресной системой виде	—
1.2.	Дополнительные сведения о местоположении земельного участка	—
2.	Площадь земельного участка ± величина погрешности определения (вычисления) площади ( $P \pm \Delta P$ ), м <sup>2</sup>	521 ± 8,00
3.	Формула, примененная для вычисления предельной погрешности определения площади земельного участка, с подставленными значениями и итоговые (вычисленные) значения	$3,5*0,10*\sqrt{(521,00)} = 8$
4.	Площадь земельного участка согласно сведениям Единого государственного реестра недвижимости (Ркад), м <sup>2</sup>	510,00
5.	Оценка расхождения Р и Ркад ( $P - P_{кад}$ ), м <sup>2</sup>	11
6.	Предельный минимальный и максимальный размеры земельного участка (Рмин и Рмакс), м <sup>2</sup>	— —
7.	Вид (виды) разрешенного использования	Для садоводства
7.1.	Дополнительные сведения об использовании земельного участка	—
8.	Кадастровый или иной государственный учетный номер (инвентарный) здания, сооружения, объекта незавершенного строительства, расположенного на земельном участке	—
9.	Сведения о земельных участках (землях общего пользования, территории общего пользования), посредством которых обеспечивается доступ	73:19:085001:634
10.	Иные сведения	—
<b>4. Пояснения к сведениям об уточняемом земельном участке с кадастровым номером</b>		<b>73:19:085001:254</b> :
1.	—	—

**1. Сведения о характерных точках границ уточняемого земельного участка с кадастровым номером** 73:19:085001:256 :  
 Система координат МСК-73, зона 2 Зона № 2

Обозначение характерных точек границ	Координаты, м				Метод определения координат	Формулы, примененные для расчета средней квадратической погрешности определения координат характерных точек границ (Mt), с подставленными в такие формулы значениями и итоговые (вычисленные) значения Mt, м	Описание закрепления точки
	содержатся в Едином государственном реестре недвижимости		определены в результате выполнения комплексных кадастровых работ				
	X	Y	X	Y			
1	2	3	4	5	6	7	8
н251У	—	—	509 802,23	2 249 608,71	Метод спутниковых геодезических измерений (определений)	Mt = 0,10	—
н252У	—	—	509 819,08	2 249 598,39			
н253У	—	—	509 835,47	2 249 625,37			
н254У	—	—	509 817,81	2 249 635,90			
н251У	—	—	509 802,23	2 249 608,71			

**2. Сведения о частях границ уточняемого земельного участка с кадастровым номером** 73:19:085001:256 :

Обозначение части границ		Горизонтальное проложение (S), м	Описание прохождения части границ	Сведения о согласовании местоположения границ (согласовано/спорное)
от т.	до т.			
1	2	3	4	5
н251У	н252У	19,76	—	согласовано
н252У	н253У	31,57		
н253У	н254У	20,56		
н254У	н251У	31,34		

**3. Сведения о характеристиках уточняемого земельного участка с кадастровым номером** 73:19:085001:256 :

№ п/п	Наименование характеристики земельного участка	Значение характеристики
1	2	3
1	2	3



1	2	3
1.	Адрес земельного участка	Местоположение установлено относительно ориентира, расположенного в границах участка. Почтовый адрес ориентира: Ульяновская обл., Ульяновский р-н, садоводческое товарищество "Залив-2", участок 251.
1.1.	Сведения о местоположении земельного участка (при отсутствии адреса) в структурированном в соответствии с федеральной информационной адресной системой виде	—
1.2.	Дополнительные сведения о местоположении земельного участка	—
2.	Площадь земельного участка $\pm$ величина погрешности определения (вычисления) площади ( $P \pm \Delta P$ ), м <sup>2</sup>	634 $\pm$ 9,00
3.	Формула, примененная для вычисления предельной погрешности определения площади земельного участка, с подставленными значениями и итоговые (вычисленные) значения	$3,5 * 0,10 * \sqrt{(634,00)} = 9$
4.	Площадь земельного участка согласно сведениям Единого государственного реестра недвижимости (Ркад), м <sup>2</sup>	600,00
5.	Оценка расхождения Р и Ркад (Р - Ркад), м <sup>2</sup>	34
6.	Предельный минимальный и максимальный размеры земельного участка (Рмин и Рмакс), м <sup>2</sup>	— —
7.	Вид (виды) разрешенного использования	Для садоводства
7.1.	Дополнительные сведения об использовании земельного участка	—
8.	Кадастровый или иной государственный учетный номер (инвентарный) здания, сооружения, объекта незавершенного строительства, расположенного на земельном участке	—
9.	Сведения о земельных участках (землях общего пользования, территории общего пользования), посредством которых обеспечивается доступ	73:19:085001:634
10.	Иные сведения	—
<b>4. Пояснения к сведениям об уточняемом земельном участке с кадастровым номером <u>73:19:085001:256</u> :</b>		
1.	—	—

**1. Сведения о характерных точках границ уточняемого земельного участка с кадастровым номером** 73:19:085001:258 :  
 Система координат МСК-73, зона 2 Зона № 2

Обозначение характерных точек границ	Координаты, м				Метод определения координат	Формулы, примененные для расчета средней квадратической погрешности определения координат характерных точек границ (Mt), с подставленными в такие формулы значениями и итоговые (вычисленные) значения Mt, м	Описание закрепления точки
	содержатся в Едином государственном реестре недвижимости		определены в результате выполнения комплексных кадастровых работ				
	X	Y	X	Y			
1	2	3	4	5	6	7	8
н253У	—	—	509 835,47	2 249 625,37	Метод спутниковых геодезических измерений (определений)	Mt = 0,10	—
н252У	—	—	509 819,08	2 249 598,39			
н255У	—	—	509 828,75	2 249 592,46			
н256У	—	—	509 836,49	2 249 587,39			
н257У	—	—	509 853,19	2 249 616,08			
н253У	—	—	509 835,47	2 249 625,37			

**2. Сведения о частях границ уточняемого земельного участка с кадастровым номером** 73:19:085001:258 :

Обозначение части границ		Горизонтальное проложение (S), м	Описание прохождения части границ	Сведения о согласовании местоположения границ (согласовано/спорное)
от т.	до т.			
1	2	3	4	5
н253У	н252У	31,57	—	согласовано
н252У	н255У	11,34		
н255У	н256У	9,25		
н256У	н257У	33,20		
н257У	н253У	20,01		

**3. Сведения о характеристиках уточняемого земельного участка с кадастровым номером** 73:19:085001:258 :

№ п/п	Наименование характеристики земельного участка	Значение характеристики
1	2	3
1	2	3

1	2	3
1.	Адрес земельного участка	Ульяновская область, Ульяновский р-н, садоводческое товарищество "Залив-2", участок 253
1.1.	Сведения о местоположении земельного участка (при отсутствии адреса) в структурированном в соответствии с федеральной информационной адресной системой виде	—
1.2.	Дополнительные сведения о местоположении земельного участка	—
2.	Площадь земельного участка $\pm$ величина погрешности определения (вычисления) площади ( $P \pm \Delta P$ ), м <sup>2</sup>	655 $\pm$ 9,00
3.	Формула, примененная для вычисления предельной погрешности определения площади земельного участка, с подставленными значениями и итоговые (вычисленные) значения	$3,5 * 0,10 * \sqrt{(655,00)} = 9$
4.	Площадь земельного участка согласно сведениям Единого государственного реестра недвижимости (Ркад), м <sup>2</sup>	600,00
5.	Оценка расхождения P и Ркад ( $P - P_{кад}$ ), м <sup>2</sup>	55
6.	Предельный минимальный и максимальный размеры земельного участка ( $P_{мин}$ и $P_{макс}$ ), м <sup>2</sup>	— —
7.	Вид (виды) разрешенного использования	Для садоводства
7.1.	Дополнительные сведения об использовании земельного участка	—
8.	Кадастровый или иной государственный учетный номер (инвентарный) здания, сооружения, объекта незавершенного строительства, расположенного на земельном участке	—
9.	Сведения о земельных участках (землях общего пользования, территории общего пользования), посредством которых обеспечивается доступ	73:19:085001:634
10.	Иные сведения	—
<b>4. Пояснения к сведениям об уточняемом земельном участке с кадастровым номером</b>		<b>73:19:085001:258</b> :
1.		—

**1. Сведения о характерных точках границ уточняемого земельного участка с кадастровым номером** 73:19:085001:260 :  
 Система координат МСК-73, зона 2 Зона № 2

Обозначение характерных точек границ	Координаты, м				Метод определения координат	Формулы, примененные для расчета средней квадратической погрешности определения координат характерных точек границ (Mt), с подставленными в такие формулы значениями и итоговые (вычисленные) значения Mt, м	Описание закрепления точки
	содержатся в Едином государственном реестре недвижимости		определены в результате выполнения комплексных кадастровых работ				
	X	Y	X	Y			
1	2	3	4	5	6	7	8
н258У	—	—	509 867,32	2 249 600,54	Метод спутниковых геодезических измерений (определений)	Mt = 0,10	—
н259У	—	—	509 869,82	2 249 604,90			
н257У	—	—	509 853,19	2 249 616,08			
н256У	—	—	509 836,49	2 249 587,39			
н260У	—	—	509 853,45	2 249 577,09			
н261У	—	—	509 854,67	2 249 578,80			
н258У	—	—	509 867,32	2 249 600,54			

**2. Сведения о частях границ уточняемого земельного участка с кадастровым номером** 73:19:085001:260 :

Обозначение части границ		Горизонтальное проложение (S), м	Описание прохождения части границ	Сведения о согласовании местоположения границ (согласовано/спорное)
от т.	до т.			
1	2	3	4	5
н258У	н259У	5,03	—	согласовано
н259У	н257У	20,04		
н257У	н256У	33,20		
н256У	н260У	19,84		
н260У	н261У	2,10		
н261У	н258У	25,15		

3. Сведения о характеристиках уточняемого земельного участка с кадастровым номером <u>73:19:085001:260</u> :		
№ п/п	Наименование характеристики земельного участка	Значение характеристики
1	2	3
1.	Адрес земельного участка	Местоположение установлено относительно ориентира, расположенного в границах участка. Почтовый адрес ориентира: Ульяновская обл., Ульяновский р-н, садоводческое товарищество "Залив-2", участок 255.
1.1.	Сведения о местоположении земельного участка (при отсутствии адреса) в структурированном в соответствии с федеральной информационной адресной системой виде	—
1.2.	Дополнительные сведения о местоположении земельного участка	—
2.	Площадь земельного участка ± величина погрешности определения (вычисления) площади ( $P \pm \Delta P$ ), м <sup>2</sup>	655 ± 9,00
3.	Формула, примененная для вычисления предельной погрешности определения площади земельного участка, с подставленными значениями и итоговые (вычисленные) значения	$3,5 * 0,10 * \sqrt{(655,00)} = 9$
4.	Площадь земельного участка согласно сведениям Единого государственного реестра недвижимости (Ркад), м <sup>2</sup>	600,00
5.	Оценка расхождения Р и Ркад ( $P - P_{кад}$ ), м <sup>2</sup>	55
6.	Предельный минимальный и максимальный размеры земельного участка (Рмин и Рмакс), м <sup>2</sup>	— —
7.	Вид (виды) разрешенного использования	Для садоводства
7.1.	Дополнительные сведения об использовании земельного участка	—
8.	Кадастровый или иной государственный учетный номер (инвентарный) здания, сооружения, объекта незавершенного строительства, расположенного на земельном участке	—
9.	Сведения о земельных участках (землях общего пользования, территории общего пользования), посредством которых обеспечивается доступ	73:19:085001:634
10.	Иные сведения	—
4. Пояснения к сведениям об уточняемом земельном участке с кадастровым номером <u>73:19:085001:260</u> :		
1.	—	—

**1. Сведения о характерных точках границ уточняемого земельного участка с кадастровым номером** 73:19:085001:263 :  
 Система координат МСК-73, зона 2 Зона № 2

Обозначение характерных точек границ	Координаты, м				Метод определения координат	Формулы, примененные для расчета средней квадратической погрешности определения координат характерных точек границ (Mt), с подставленными в такие формулы значениями и итоговые (вычисленные) значения Mt, м	Описание закрепления точки
	содержатся в Едином государственном реестре недвижимости		определены в результате выполнения комплексных кадастровых работ				
	X	Y	X	Y			
1	2	3	4	5	6	7	8
н262У	—	—	509 855,08	2 249 539,34	Метод спутниковых геодезических измерений (определений)	Mt = 0,10	—
н9У	—	—	509 872,18	2 249 529,40			
н8У	—	—	509 886,23	2 249 553,91			
н263У	—	—	509 868,89	2 249 564,03			
н262У	—	—	509 855,08	2 249 539,34			

**2. Сведения о частях границ уточняемого земельного участка с кадастровым номером** 73:19:085001:263 :

Обозначение части границ		Горизонтальное проложение (S), м	Описание прохождения части границ	Сведения о согласовании местоположения границ (согласовано/спорное)
от т.	до т.			
1	2	3	4	5
н262У	н9У	19,78	—	согласовано
н9У	н8У	28,25		
н8У	н263У	20,08		
н263У	н262У	28,29		

**3. Сведения о характеристиках уточняемого земельного участка с кадастровым номером** 73:19:085001:263 :

№ п/п	Наименование характеристики земельного участка	Значение характеристики
1	2	3
1	2	3

1	2	3
1.	Адрес земельного участка	Ульяновская область, Ульяновский р-н, садоводческое товарищество "Залив-2", участок 258
1.1.	Сведения о местоположении земельного участка (при отсутствии адреса) в структурированном в соответствии с федеральной информационной адресной системой виде	—
1.2.	Дополнительные сведения о местоположении земельного участка	—
2.	Площадь земельного участка $\pm$ величина погрешности определения (вычисления) площади ( $P \pm \Delta P$ ), м <sup>2</sup>	563 $\pm$ 8,00
3.	Формула, примененная для вычисления предельной погрешности определения площади земельного участка, с подставленными значениями и итоговые (вычисленные) значения	$3,5 * 0,10 * \sqrt{(563,00)} = 8$
4.	Площадь земельного участка согласно сведениям Единого государственного реестра недвижимости (Ркад), м <sup>2</sup>	600,00
5.	Оценка расхождения P и Ркад ( $P - P_{кад}$ ), м <sup>2</sup>	37
6.	Предельный минимальный и максимальный размеры земельного участка ( $P_{мин}$ и $P_{макс}$ ), м <sup>2</sup>	— —
7.	Вид (виды) разрешенного использования	Для садоводства
7.1.	Дополнительные сведения об использовании земельного участка	—
8.	Кадастровый или иной государственный учетный номер (инвентарный) здания, сооружения, объекта незавершенного строительства, расположенного на земельном участке	—
9.	Сведения о земельных участках (землях общего пользования, территории общего пользования), посредством которых обеспечивается доступ	73:19:085001:634
10.	Иные сведения	—
<b>4. Пояснения к сведениям об уточняемом земельном участке с кадастровым номером</b>		<b>73:19:085001:263</b> :
1.		—

**1. Сведения о характерных точках границ уточняемого земельного участка с кадастровым номером** 73:19:085001:267 :  
 Система координат МСК-73, зона 2 Зона № 2

Обозначение характерных точек границ	Координаты, м				Метод определения координат	Формулы, примененные для расчета средней квадратической погрешности определения координат характерных точек границ (Mt), с подставленными в такие формулы значениями и итоговые (вычисленные) значения Mt, м	Описание закрепления точки
	содержатся в Едином государственном реестре недвижимости		определены в результате выполнения комплексных кадастровых работ				
	X	Y	X	Y			
1	2	3	4	5	6	7	8
н264У	—	—	509 919,91	2 249 533,15	Метод спутниковых геодезических измерений (определений)	Mt = 0,10	—
н7У	—	—	509 902,46	2 249 543,78			
н10У	—	—	509 889,30	2 249 519,38			
н265У	—	—	509 906,75	2 249 509,00			
н264У	—	—	509 919,91	2 249 533,15			

**2. Сведения о частях границ уточняемого земельного участка с кадастровым номером** 73:19:085001:267 :

Обозначение части границ		Горизонтальное проложение (S), м	Описание прохождения части границ	Сведения о согласовании местоположения границ (согласовано/спорное)
от т.	до т.			
1	2	3	4	5
н264У	н7У	20,43	—	согласовано
н7У	н10У	27,72		
н10У	н265У	20,30		
н265У	н264У	27,50		

**3. Сведения о характеристиках уточняемого земельного участка с кадастровым номером** 73:19:085001:267 :

№ п/п	Наименование характеристики земельного участка	Значение характеристики
1	2	3
1	2	3



1	2	3
1.	Адрес земельного участка	Местоположение установлено относительно ориентира, расположенного в границах участка. Почтовый адрес ориентира: Ульяновская обл., Ульяновский р-н, садоводческое товарищество "Залив-2", участок 262.
1.1.	Сведения о местоположении земельного участка (при отсутствии адреса) в структурированном в соответствии с федеральной информационной адресной системой виде	—
1.2.	Дополнительные сведения о местоположении земельного участка	—
2.	Площадь земельного участка $\pm$ величина погрешности определения (вычисления) площади ( $P \pm \Delta P$ ), м <sup>2</sup>	562 $\pm$ 8,00
3.	Формула, примененная для вычисления предельной погрешности определения площади земельного участка, с подставленными значениями и итоговые (вычисленные) значения	$3,5 * 0,10 * \sqrt{(562,00)} = 8$
4.	Площадь земельного участка согласно сведениям Единого государственного реестра недвижимости (Ркад), м <sup>2</sup>	600,00
5.	Оценка расхождения Р и Ркад ( $P - P_{кад}$ ), м <sup>2</sup>	38
6.	Предельный минимальный и максимальный размеры земельного участка (Рмин и Рмакс), м <sup>2</sup>	— —
7.	Вид (виды) разрешенного использования	Для садоводства
7.1.	Дополнительные сведения об использовании земельного участка	—
8.	Кадастровый или иной государственный учетный номер (инвентарный) здания, сооружения, объекта незавершенного строительства, расположенного на земельном участке	—
9.	Сведения о земельных участках (землях общего пользования, территории общего пользования), посредством которых обеспечивается доступ	73:19:085001:634
10.	Иные сведения	—
<b>4. Пояснения к сведениям об уточняемом земельном участке с кадастровым номером</b>		<b>73:19:085001:267</b> :
1.	—	—

**1. Сведения о характерных точках границ уточняемого земельного участка с кадастровым номером** 73:19:085001:268 :  
 Система координат МСК-73, зона 2 Зона № 2

Обозначение характерных точек границ	Координаты, м				Метод определения координат	Формулы, примененные для расчета средней квадратической погрешности определения координат характерных точек границ (Mt), с подставленными в такие формулы значениями и итоговые (вычисленные) значения Mt, м	Описание закрепления точки
	содержатся в Едином государственном реестре недвижимости		определены в результате выполнения комплексных кадастровых работ				
	X	Y	X	Y			
1	2	3	4	5	6	7	8
н266У	—	—	509 932,37	2 249 564,55	Метод спутниковых геодезических измерений (определений)	Mt = 0,10	—
н267У	—	—	509 939,44	2 249 548,58			
н268У	—	—	509 937,51	2 249 547,03			
н269У	—	—	509 939,01	2 249 535,40			
н270У	—	—	509 938,23	2 249 530,50			
н271У	—	—	509 937,01	2 249 528,38			
н272У	—	—	509 932,64	2 249 529,41			
н273У	—	—	509 906,88	2 249 544,61			
н274У	—	—	509 904,27	2 249 546,20			
н275У	—	—	509 922,91	2 249 576,59			
н276У	—	—	509 923,84	2 249 578,02			
н266У	—	—	509 932,37	2 249 564,55			

**2. Сведения о частях границ уточняемого земельного участка с кадастровым номером 73:19:085001:268 :**

Обозначение части границ		Горизонтальное проложение (S), м	Описание прохождения части границ	Сведения о согласовании местоположения границ (согласовано/спорное)
от т.	до т.			
1	2	3	4	5
н266У	н267У	17,46	—	согласовано
н267У	н268У	2,48		
н268У	н269У	11,73		
н269У	н270У	4,96		
н270У	н271У	2,45		
н271У	н272У	4,49		
н272У	н273У	29,91		
н273У	н274У	3,06		
н274У	н275У	35,65		
н275У	н276У	1,71		
н276У	н266У	15,94		

**3. Сведения о характеристиках уточняемого земельного участка с кадастровым номером 73:19:085001:268 :**

№ п/п	Наименование характеристики земельного участка	Значение характеристики
1	2	3
1.	Адрес земельного участка	Местоположение установлено относительно ориентира, расположенного в границах участка. Почтовый адрес ориентира: Ульяновская обл., Ульяновский р-н, садоводческое товарищество "Залив-2", участок 263.
1.1.	Сведения о местоположении земельного участка (при отсутствии адреса) в структурированном в соответствии с федеральной информационной адресной системой виде	—
1.2.	Дополнительные сведения о местоположении земельного участка	—
2.	Площадь земельного участка ± величина погрешности определения (вычисления) площади ( $P \pm \Delta P$ ), м <sup>2</sup>	934 ± 11,00
3.	Формула, примененная для вычисления предельной погрешности определения площади земельного участка, с подставленными значениями и итоговые (вычисленные) значения	$3,5 * 0,10 * \sqrt{(934,00)} = 11$
4.	Площадь земельного участка согласно сведениям Единого государственного реестра недвижимости (Ркад), м <sup>2</sup>	880,00
5.	Оценка расхождения Р и Ркад ( $P - P_{кад}$ ), м <sup>2</sup>	54

1	2	3
6.	Предельный минимальный и максимальный размеры земельного участка (Рмин и Рмакс), м <sup>2</sup>	— —
7.	Вид (виды) разрешенного использования	Для садоводства
7.1.	Дополнительные сведения об использовании земельного участка	—
8.	Кадастровый или иной государственный учетный номер (инвентарный) здания, сооружения, объекта незавершенного строительства, расположенного на земельном участке	—
9.	Сведения о земельных участках (землях общего пользования, территории общего пользования), посредством которых обеспечивается доступ	73:19:085001:634
10.	Иные сведения	Запрещение. Обременение возникает на основании: Постановление судебного пристава-исполнителя о запрете на совершение регистрационных действий № портал, от 30 июля 2018 г., документ выдан ОСП №2 по Засвияжскому району г. Ульяновска

**4. Пояснения к сведениям об уточняемом земельном участке с кадастровым номером** 73:19:085001:268 :

1.	—
----	---

**1. Сведения о характерных точках границ уточняемого земельного участка с кадастровым номером** 73:19:085001:269 :

Система координат МСК-73, зона 2 Зона № 2

Обозначение характерных точек границ	Координаты, м				Метод определения координат	Формулы, примененные для расчета средней квадратической погрешности определения координат характерных точек границ (Mt), с подставленными в такие формулы значениями и итоговые (вычисленные) значения Mt, м	Описание закрепления точки
	содержатся в Едином государственном реестре недвижимости		определены в результате выполнения комплексных кадастровых работ				
	X	Y	X	Y			
1	2	3	4	5	6	7	8
н277У	—	—	509 937,17	2 249 523,16	Метод спутниковых геодезических измерений (определений)	Mt = 0,10	—
н264У	—	—	509 919,91	2 249 533,15			
н265У	—	—	509 906,75	2 249 509,00			
н190У	—	—	509 922,83	2 249 499,44			

1	2	3	4	5	6	7	8
н195У	—	—	509 923,22	2 249 499,21	Метод спутниковых геодезических измерений (определений)	Mt = 0,10	—
н277У	—	—	509 937,17	2 249 523,16			

**2. Сведения о частях границ уточняемого земельного участка с кадастровым номером** 73:19:085001:269 :

Обозначение части границ		Горизонтальное проложение (S), м	Описание прохождения части границ	Сведения о согласовании местоположения границ (согласовано/спорное)
от т.	до т.			
1	2	3	4	5
н277У	н264У	19,94	—	согласовано
н264У	н265У	27,50		
н265У	н190У	18,71		
н190У	н195У	0,45		
н195У	н277У	27,72		

**3. Сведения о характеристиках уточняемого земельного участка с кадастровым номером** 73:19:085001:269 :

№ п/п	Наименование характеристики земельного участка	Значение характеристики
1	2	3
1.	Адрес земельного участка	Местоположение установлено относительно ориентира, расположенного в границах участка. Почтовый адрес ориентира: Ульяновская обл., Ульяновский р-н, садоводческое товарищество "Залив-2", участок 264.
1.1.	Сведения о местоположении земельного участка (при отсутствии адреса) в структурированном в соответствии с федеральной информационной адресной системой виде	—
1.2.	Дополнительные сведения о местоположении земельного участка	—
2.	Площадь земельного участка ± величина погрешности определения (вычисления) площади ( $P \pm \Delta P$ ), м <sup>2</sup>	540 ± 8,00
3.	Формула, примененная для вычисления предельной погрешности определения площади земельного участка, с подставленными значениями и итоговые (вычисленные) значения	$3,5 * 0,10 * \sqrt{(540,00)} = 8$
4.	Площадь земельного участка согласно сведениям Единого государственного реестра недвижимости (Ркад), м <sup>2</sup>	600,00
5.	Оценка расхождения P и Ркад ( $P - P_{кад}$ ), м <sup>2</sup>	60
6.	Предельный минимальный и максимальный размеры земельного участка ( $P_{мин}$ и $P_{макс}$ ), м <sup>2</sup>	— —

1	2	3
7.	Вид (виды) разрешенного использования	Для садоводства
7.1.	Дополнительные сведения об использовании земельного участка	—
8.	Кадастровый или иной государственный учетный номер (инвентарный) здания, сооружения, объекта незавершенного строительства, расположенного на земельном участке	—
9.	Сведения о земельных участках (землях общего пользования, территории общего пользования), посредством которых обеспечивается доступ	73:19:085001:634
10.	Иные сведения	—

**4. Пояснения к сведениям об уточняемом земельном участке с кадастровым номером 73:19:085001:269 :**

1.	—
----	---

**1. Сведения о характерных точках границ уточняемого земельного участка с кадастровым номером 73:19:085001:270 :**

Система координат МСК-73, зона 2 Зона № 2

Обозначение характерных точек границ	Координаты, м				Метод определения координат	Формулы, примененные для расчета средней квадратической погрешности определения координат характерных точек границ (Mt), с подставленными в такие формулы значениями и итоговые (вычисленные) значения Mt, м	Описание закрепления точки
	содержатся в Едином государственном реестре недвижимости		определены в результате выполнения комплексных кадастровых работ				
	X	Y	X	Y			
1	2	3	4	5	6	7	8
н278У	—	—	509 952,26	2 249 482,73	Метод спутниковых геодезических измерений (определений)	Mt = 0,10	—
н279У	—	—	509 955,89	2 249 487,06			
н280У	—	—	509 957,48	2 249 491,52			
н281У	—	—	509 950,79	2 249 514,65			
н282У	—	—	509 941,78	2 249 520,49			
н277У	—	—	509 937,17	2 249 523,16			

1	2	3	4	5	6	7	8
н195У	—	—	509 923,22	2 249 499,21	Метод спутниковых геодезических измерений (определений)	Mt = 0,10	—
н194У	—	—	509 937,42	2 249 491,16			
н278У	—	—	509 952,26	2 249 482,73			

**2. Сведения о частях границ уточняемого земельного участка с кадастровым номером 73:19:085001:270 :**

Обозначение части границ		Горизонтальное проложение (S), м	Описание прохождения части границ	Сведения о согласовании местоположения границ (согласовано/спорное)
от т.	до т.			
1	2	3	4	5
н278У	н279У	5,65	—	согласовано
н279У	н280У	4,73		
н280У	н281У	24,08		
н281У	н282У	10,74		
н282У	н277У	5,33		
н277У	н195У	27,72		
н195У	н194У	16,32		
н194У	н278У	17,07		

**3. Сведения о характеристиках уточняемого земельного участка с кадастровым номером 73:19:085001:270 :**

№ п/п	Наименование характеристики земельного участка	Значение характеристики
1	2	3
1.	Адрес земельного участка	Местоположение установлено относительно ориентира, расположенного в границах участка. Почтовый адрес ориентира: Ульяновская обл., Ульяновский р-н, садоводческое товарищество "Залив-2", участок 265.
1.1.	Сведения о местоположении земельного участка (при отсутствии адреса) в структурированном в соответствии с федеральной информационной адресной системой виде	—
1.2.	Дополнительные сведения о местоположении земельного участка	—
2.	Площадь земельного участка ± величина погрешности определения (вычисления) площади ( $P \pm \Delta P$ ), м <sup>2</sup>	770 ± 10,00

1	2	3
3.	Формула, примененная для вычисления предельной погрешности определения площади земельного участка, с подставленными значениями и итоговые (вычисленные) значения	$3,5*0,10*\sqrt{(770,00)} = 10$
4.	Площадь земельного участка согласно сведениям Единого государственного реестра недвижимости (Ркад), м <sup>2</sup>	780,00
5.	Оценка расхождения Р и Ркад (Р - Ркад), м <sup>2</sup>	10
6.	Предельный минимальный и максимальный размеры земельного участка (Рмин и Рмакс), м <sup>2</sup>	— —
7.	Вид (виды) разрешенного использования	Для садоводства
7.1.	Дополнительные сведения об использовании земельного участка	—
8.	Кадастровый или иной государственный учетный номер (инвентарный) здания, сооружения, объекта незавершенного строительства, расположенного на земельном участке	—
9.	Сведения о земельных участках (землях общего пользования, территории общего пользования), посредством которых обеспечивается доступ	73:19:085001:634
10.	Иные сведения	—

**4. Пояснения к сведениям об уточняемом земельном участке с кадастровым номером** 73:19:085001:270 :

1.	—
----	---

**1. Сведения о характерных точках границ уточняемого земельного участка с кадастровым номером** 73:19:085001:273 :  
Система координат МСК-73, зона 2 Зона № 2

Обозначение характерных точек границ	Координаты, м				Метод определения координат	Формулы, примененные для расчета средней квадратической погрешности определения координат характерных точек границ (Mt), с подставленными в такие формулы значениями и итоговые (вычисленные) значения Mt, м	Описание закрепления точки
	содержатся в Едином государственном реестре недвижимости		определены в результате выполнения комплексных кадастровых работ				
	X	Y	X	Y			
1	2	3	4	5	6	7	8
н257У	—	—	509 853,19	2 249 616,08	Метод спутниковых геодезических измерений (определений)	Mt = 0,10	—



1	2	3	4	5	6	7	8
н283У	—	—	509 872,84	2 249 649,30	Метод спутниковых геодезических измерений (определений)	Mt = 0,10	—
н284У	—	—	509 855,39	2 249 659,07			
н253У	—	—	509 835,47	2 249 625,37			
н257У	—	—	509 853,19	2 249 616,08			

**2. Сведения о частях границ уточняемого земельного участка с кадастровым номером** 73:19:085001:273 :

Обозначение части границ		Горизонтальное проложение (S), м	Описание прохождения части границ	Сведения о согласовании местоположения границ (согласовано/спорное)
от т.	до т.			
1	2	3	4	5
н257У	н283У	38,60	—	согласовано
н283У	н284У	20,00		
н284У	н253У	39,15		
н253У	н257У	20,01		

**3. Сведения о характеристиках уточняемого земельного участка с кадастровым номером** 73:19:085001:273 :

№ п/п	Наименование характеристики земельного участка	Значение характеристики
1	2	3
1.	Адрес земельного участка	Местоположение установлено относительно ориентира, расположенного в границах участка. Почтовый адрес ориентира: Ульяновская обл., Ульяновский р-н, садоводческое товарищество "Залив-2", участок 268.
1.1.	Сведения о местоположении земельного участка (при отсутствии адреса) в структурированном в соответствии с федеральной информационной адресной системой виде	—
1.2.	Дополнительные сведения о местоположении земельного участка	—
2.	Площадь земельного участка ± величина погрешности определения (вычисления) площади ( $P \pm \Delta P$ ), м <sup>2</sup>	$777 \pm 10,00$
3.	Формула, примененная для вычисления предельной погрешности определения площади земельного участка, с подставленными значениями и итоговые (вычисленные) значения	$3,5 * 0,10 * \sqrt{(777,00)} = 10$
4.	Площадь земельного участка согласно сведениям Единого государственного реестра недвижимости (Ркад), м <sup>2</sup>	700,00

1	2	3
5.	Оценка расхождения Р и Ркад (Р - Ркад), м <sup>2</sup>	77
6.	Предельный минимальный и максимальный размеры земельного участка (Рмин и Рмакс), м <sup>2</sup>	— —
7.	Вид (виды) разрешенного использования	Для садоводства
7.1.	Дополнительные сведения об использовании земельного участка	—
8.	Кадастровый или иной государственный учетный номер (инвентарный) здания, сооружения, объекта незавершенного строительства, расположенного на земельном участке	—
9.	Сведения о земельных участках (землях общего пользования, территории общего пользования), посредством которых обеспечивается доступ	73:19:085001:634
10.	Иные сведения	—

**4. Пояснения к сведениям об уточняемом земельном участке с кадастровым номером** 73:19:085001:273 :

1.	—
----	---

**1. Сведения о характерных точках границ уточняемого земельного участка с кадастровым номером** 73:19:085001:274 :

Система координат МСК-73, зона 2 Зона № 2

Обозначение характерных точек границ	Координаты, м				Метод определения координат	Формулы, примененные для расчета средней квадратической погрешности определения координат характерных точек границ (Mt), с подставленными в такие формулы значениями и итоговые (вычисленные) значения Mt, м	Описание закрепления точки
	содержатся в Едином государственном реестре недвижимости		определены в результате выполнения комплексных кадастровых работ				
	X	Y	X	Y			
1	2	3	4	5	6	7	8
н285У	—	—	509 874,63	2 249 845,78	Метод спутниковых геодезических измерений (определений)	Mt = 0,10	—
н286У	—	—	509 858,07	2 249 855,27			
н287У	—	—	509 842,75	2 249 830,55			
н288У	—	—	509 859,97	2 249 820,37			

1	2	3	4	5	6	7	8
н285У	—	—	509 874,63	2 249 845,78	Метод спутниковых геодезических измерений (определений)	Mt = 0,10	—

**2. Сведения о частях границ уточняемого земельного участка с кадастровым номером 73:19:085001:274 :**

Обозначение части границ		Горизонтальное проложение (S), м	Описание прохождения части границ	Сведения о согласовании местоположения границ (согласовано/спорное)
от т.	до т.			
1	2	3	4	5
н285У	н286У	19,09	—	согласовано
н286У	н287У	29,08		
н287У	н288У	20,00		
н288У	н285У	29,34		

**3. Сведения о характеристиках уточняемого земельного участка с кадастровым номером 73:19:085001:274 :**

№ п/п	Наименование характеристики земельного участка	Значение характеристики
1	2	3
1.	Адрес земельного участка	Местоположение установлено относительно ориентира, расположенного в границах участка. Почтовый адрес ориентира: Ульяновская обл., Ульяновский р-н, садоводческое товарищество "Залив-2", участок 310.
1.1.	Сведения о местоположении земельного участка (при отсутствии адреса) в структурированном в соответствии с федеральной информационной адресной системой виде	—
1.2.	Дополнительные сведения о местоположении земельного участка	—
2.	Площадь земельного участка ± величина погрешности определения (вычисления) площади ( $P \pm \Delta P$ ), м <sup>2</sup>	571 ± 8,00
3.	Формула, примененная для вычисления предельной погрешности определения площади земельного участка, с подставленными значениями и итоговые (вычисленные) значения	$3,5 * 0,10 * \sqrt{(571,00)} = 8$
4.	Площадь земельного участка согласно сведениям Единого государственного реестра недвижимости (Ркад), м <sup>2</sup>	600,00
5.	Оценка расхождения Р и Ркад ( $P - P_{кад}$ ), м <sup>2</sup>	29
6.	Предельный минимальный и максимальный размеры земельного участка (Рмин и Рмакс), м <sup>2</sup>	— —
7.	Вид (виды) разрешенного использования	Для садоводства
7.1.	Дополнительные сведения об использовании земельного участка	—

1	2	3
8.	Кадастровый или иной государственный учетный номер (инвентарный) здания, сооружения, объекта незавершенного строительства, расположенного на земельном участке	—
9.	Сведения о земельных участках (землях общего пользования, территории общего пользования), посредством которых обеспечивается доступ	73:19:085001:634
10.	Иные сведения	<p>Запрещение. Обременение возникает на основании: Постановление о запрете на совершение действий по регистрации ОСП № 1 по Засвияжскому району г.Ульяновска УФССП России по Ульяновской области (pdf) № 393913583/7343, от 7 ноября 2022 г., документ выдан ОСП № 1 по Засвияжскому району г.Ульяновска УФССП России по Ульяновской области</p> <p>Запрещение. Обременение возникает на основании: Постановление судебного пристава-исполнителя ОСП № 1 по Засвияжскому району г.Ульяновска УФССП России по Ульяновской области № 377606679/7343, от 1 июля 2022 г., документ выдан ОСП № 1 по Засвияжскому району г.Ульяновска УФССП России по Ульяновской области</p> <p>Запрещение. Обременение возникает на основании: Постановление судебного пристава-исполнителя ОСП № 1 по Засвияжскому району г.Ульяновска УФССП России по Ульяновской области № 377424628/7343, от 29 июня 2022 г., документ выдан ОСП № 1 по Засвияжскому району г.Ульяновска УФССП России по Ульяновской области</p> <p>Запрещение. Обременение возникает на основании: Постановление о запрете на совершение действий по регистрации (pdf) № 343128604/7343, от 2 августа 2021 г., документ выдан ОСП № 1 по Засвияжскому району г.Ульяновска УФССП России по Ульяновской области</p>

**4. Пояснения к сведениям об уточняемом земельном участке с кадастровым номером** 73:19:085001:274 :

1.	—
----	---

**1. Сведения о характерных точках границ уточняемого земельного участка с кадастровым номером** 73:19:085001:275 :

Система координат МСК-73, зона 2 Зона № 2

Обозначение характерных точек границ	Координаты, м				Метод определения координат	Формулы, примененные для расчета средней квадратической погрешности определения координат характерных точек границ (Mt), с подставленными в такие формулы значениями и итоговые (вычисленные) значения Mt, м	Описание закрепления точки
	содержатся в Едином государственном реестре недвижимости		определены в результате выполнения комплексных кадастровых работ				
	X	Y	X	Y			

1	2	3	4	5	6	7	8
н289У	—	—	509 857,50	2 249 815,73	Метод спутниковых геодезических измерений (определений)	Mt = 0,10	—
н290У	—	—	509 840,06	2 249 826,30			
н291У	—	—	509 824,78	2 249 798,89			
н292У	—	—	509 842,69	2 249 788,25			
н289У	—	—	509 857,50	2 249 815,73			

**2. Сведения о частях границ уточняемого земельного участка с кадастровым номером** 73:19:085001:275 :

Обозначение части границ		Горизонтальное проложение (S), м	Описание прохождения части границ	Сведения о согласовании местоположения границ (согласовано/спорное)
от т.	до т.			
1	2	3	4	5
н289У	н290У	20,39	—	согласовано
н290У	н291У	31,38		
н291У	н292У	20,83		
н292У	н289У	31,22		

**3. Сведения о характеристиках уточняемого земельного участка с кадастровым номером** 73:19:085001:275 :

№ п/п	Наименование характеристики земельного участка	Значение характеристики
1	2	3
1.	Адрес земельного участка	Местоположение установлено относительно ориентира, расположенного в границах участка. Почтовый адрес ориентира: Ульяновская обл., Ульяновский р-н, садоводческое товарищество "Залив-2", участок 311.
1.1.	Сведения о местоположении земельного участка (при отсутствии адреса) в структурированном в соответствии с федеральной информационной адресной системой виде	—
1.2.	Дополнительные сведения о местоположении земельного участка	—
2.	Площадь земельного участка ± величина погрешности определения (вычисления) площади ( $P \pm \Delta P$ ), м <sup>2</sup>	645 ± 9,00
3.	Формула, примененная для вычисления предельной погрешности определения площади земельного участка, с подставленными значениями и итоговые (вычисленные) значения	$3,5 * 0,10 * \sqrt{(645,00)} = 9$

1	2	3
4.	Площадь земельного участка согласно сведениям Единого государственного реестра недвижимости (Ркад), м <sup>2</sup>	600,00
5.	Оценка расхождения Р и Ркад (Р - Ркад), м <sup>2</sup>	45
6.	Предельный минимальный и максимальный размеры земельного участка (Рмин и Рмакс), м <sup>2</sup>	— —
7.	Вид (виды) разрешенного использования	Для садоводства
7.1.	Дополнительные сведения об использовании земельного участка	—
8.	Кадастровый или иной государственный учетный номер (инвентарный) здания, сооружения, объекта незавершенного строительства, расположенного на земельном участке	—
9.	Сведения о земельных участках (землях общего пользования, территории общего пользования), посредством которых обеспечивается доступ	73:19:085001:634
10.	Иные сведения	—

**4. Пояснения к сведениям об уточняемом земельном участке с кадастровым номером 73:19:085001:275 :**

1.	—
----	---

**1. Сведения о характерных точках границ уточняемого земельного участка с кадастровым номером 73:19:085001:277 :**  
Система координат МСК-73, зона 2 Зона № 2

Обозначение характерных точек границ	Координаты, м				Метод определения координат	Формулы, примененные для расчета средней квадратической погрешности определения координат характерных точек границ (Mt), с подставленными в такие формулы значениями и итоговые (вычисленные) значения Mt, м	Описание закрепления точки
	содержатся в Едином государственном реестре недвижимости		определены в результате выполнения комплексных кадастровых работ				
	X	Y	X	Y			
1	2	3	4	5	6	7	8
н290У	—	—	509 840,06	2 249 826,30	Метод спутниковых геодезических измерений (определений)	Mt = 0,10	—
н293У	—	—	509 822,66	2 249 836,86			
н294У	—	—	509 806,54	2 249 809,73			

1	2	3	4	5	6	7	8
н291У	—	—	509 824,78	2 249 798,89	Метод спутниковых геодезических измерений (определений)	Mt = 0,10	—
н290У	—	—	509 840,06	2 249 826,30			

**2. Сведения о частях границ уточняемого земельного участка с кадастровым номером** 73:19:085001:277 :

Обозначение части границ		Горизонтальное проложение (S), м	Описание прохождения части границ	Сведения о согласовании местоположения границ (согласовано/спорное)
от т.	до т.			
1	2	3	4	5
н290У	н293У	20,35	—	согласовано
н293У	н294У	31,56		
н294У	н291У	21,22		
н291У	н290У	31,38		

**3. Сведения о характеристиках уточняемого земельного участка с кадастровым номером** 73:19:085001:277 :

№ п/п	Наименование характеристики земельного участка	Значение характеристики
1	2	3
1.	Адрес земельного участка	Местоположение установлено относительно ориентира, расположенного в границах участка. Почтовый адрес ориентира: Ульяновская обл., Ульяновский р-н, садоводческое товарищество "Залив-2", участок 313.
1.1.	Сведения о местоположении земельного участка (при отсутствии адреса) в структурированном в соответствии с федеральной информационной адресной системой виде	—
1.2.	Дополнительные сведения о местоположении земельного участка	—
2.	Площадь земельного участка ± величина погрешности определения (вычисления) площади ( $P \pm \Delta P$ ), м <sup>2</sup>	654 ± 9,00
3.	Формула, примененная для вычисления предельной погрешности определения площади земельного участка, с подставленными значениями и итоговые (вычисленные) значения	$3,5 * 0,10 * \sqrt{(654,00)} = 9$
4.	Площадь земельного участка согласно сведениям Единого государственного реестра недвижимости (Ркад), м <sup>2</sup>	600,00
5.	Оценка расхождения Р и Ркад ( $P - P_{кад}$ ), м <sup>2</sup>	54
6.	Предельный минимальный и максимальный размеры земельного участка (Рмин и Рмакс), м <sup>2</sup>	— —
7.	Вид (виды) разрешенного использования	Для садоводства

1	2	3
7.1.	Дополнительные сведения об использовании земельного участка	—
8.	Кадастровый или иной государственный учетный номер (инвентарный) здания, сооружения, объекта незавершенного строительства, расположенного на земельном участке	—
9.	Сведения о земельных участках (землях общего пользования, территории общего пользования), посредством которых обеспечивается доступ	73:19:085001:634
10.	Иные сведения	—

**4. Пояснения к сведениям об уточняемом земельном участке с кадастровым номером** 73:19:085001:277 :

1.	—
----	---

**1. Сведения о характерных точках границ уточняемого земельного участка с кадастровым номером** 73:19:085001:278 :  
Система координат МСК-73, зона 2 Зона № 2

Обозначение характерных точек границ	Координаты, м				Метод определения координат	Формулы, примененные для расчета средней квадратической погрешности определения координат характерных точек границ (Mt), с подставленными в такие формулы значениями и итоговые (вычисленные) значения Mt, м	Описание закрепления точки
	содержатся в Едином государственном реестре недвижимости		определены в результате выполнения комплексных кадастровых работ				
	X	Y	X	Y			
1	2	3	4	5	6	7	8
н295У	—	—	509 840,84	2 249 865,44	Метод спутниковых геодезических измерений (определений)	Mt = 0,10	—
н296У	—	—	509 825,31	2 249 840,87			
н297У	—	—	509 807,44	2 249 851,45			
н298У	—	—	509 822,86	2 249 876,06			
н295У	—	—	509 840,84	2 249 865,44			

**2. Сведения о частях границ уточняемого земельного участка с кадастровым номером** 73:19:085001:278 :

Обозначение части границ		Горизонтальное проложение (S), м	Описание прохождения части границ	Сведения о согласовании местоположения границ (согласовано/спорное)
от т.	до т.			



1	2	3	4	5
н295У	н296У	29,07	—	согласовано
н296У	н297У	20,77		
н297У	н298У	29,04		
н298У	н295У	20,88		

**3. Сведения о характеристиках уточняемого земельного участка с кадастровым номером** 73:19:085001:278 :

№ п/п	Наименование характеристики земельного участка	Значение характеристики
1	2	3
1.	Адрес земельного участка	Местоположение установлено относительно ориентира, расположенного в границах участка. Почтовый адрес ориентира: Ульяновская обл., Ульяновский р-н, садоводческое товарищество "Залив-2", участок 314.
1.1.	Сведения о местоположении земельного участка (при отсутствии адреса) в структурированном в соответствии с федеральной информационной адресной системой виде	—
1.2.	Дополнительные сведения о местоположении земельного участка	—
2.	Площадь земельного участка ± величина погрешности определения (вычисления) площади ( $P \pm \Delta P$ ), м <sup>2</sup>	605 ± 9,00
3.	Формула, примененная для вычисления предельной погрешности определения площади земельного участка, с подставленными значениями и итоговые (вычисленные) значения	$3,5 * 0,10 * \sqrt{(605,00)} = 9$
4.	Площадь земельного участка согласно сведениям Единого государственного реестра недвижимости (Ркад), м <sup>2</sup>	600,00
5.	Оценка расхождения Р и Ркад ( $P - P_{кад}$ ), м <sup>2</sup>	5
6.	Предельный минимальный и максимальный размеры земельного участка (Рмин и Рмакс), м <sup>2</sup>	— —
7.	Вид (виды) разрешенного использования	Для садоводства
7.1.	Дополнительные сведения об использовании земельного участка	—
8.	Кадастровый или иной государственный учетный номер (инвентарный) здания, сооружения, объекта незавершенного строительства, расположенного на земельном участке	—
9.	Сведения о земельных участках (землях общего пользования, территории общего пользования), посредством которых обеспечивается доступ	73:19:085001:634
10.	Иные сведения	—

**4. Пояснения к сведениям об уточняемом земельном участке с кадастровым номером** 73:19:085001:278 :

1. —

**1. Сведения о характерных точках границ уточняемого земельного участка с кадастровым номером** 73:19:085001:279 :

Система координат МСК-73, зона 2 Зона № 2

Обозначение характерных точек границ	Координаты, м				Метод определения координат	Формулы, примененные для расчета средней квадратической погрешности определения координат характерных точек границ (Mt), с подставленными в такие формулы значениями и итоговые (вычисленные) значения Mt, м	Описание закрепления точки
	содержатся в Едином государственном реестре недвижимости		определены в результате выполнения комплексных кадастровых работ				
	X	Y	X	Y			
1	2	3	4	5	6	7	8
н293У	—	—	509 822,66	2 249 836,86	Метод спутниковых геодезических измерений (определений)	Mt = 0,10	—
н299У	—	—	509 804,73	2 249 847,74			
н300У	—	—	509 789,20	2 249 820,10			
н294У	—	—	509 806,54	2 249 809,73			
н293У	—	—	509 822,66	2 249 836,86			

**2. Сведения о частях границ уточняемого земельного участка с кадастровым номером** 73:19:085001:279 :

Обозначение части границ		Горизонтальное проложение (S), м	Описание прохождения части границ	Сведения о согласовании местоположения границ (согласовано/спорное)
от т.	до т.			
1	2	3	4	5
н293У	н299У	20,97	—	согласовано
н299У	н300У	31,70		
н300У	н294У	20,20		
н294У	н293У	31,56		

**3. Сведения о характеристиках уточняемого земельного участка с кадастровым номером** 73:19:085001:279 :

№ п/п	Наименование характеристики земельного участка	Значение характеристики
1	2	3
1	2	3

1	2	3
1.	Адрес земельного участка	Местоположение установлено относительно ориентира, расположенного в границах участка. Почтовый адрес ориентира: Ульяновская обл., Ульяновский р-н, садоводческое товарищество "Залив-2", участок 315.
1.1.	Сведения о местоположении земельного участка (при отсутствии адреса) в структурированном в соответствии с федеральной информационной адресной системой виде	—
1.2.	Дополнительные сведения о местоположении земельного участка	—
2.	Площадь земельного участка $\pm$ величина погрешности определения (вычисления) площади ( $P \pm \Delta P$ ), м <sup>2</sup>	651 $\pm$ 9,00
3.	Формула, примененная для вычисления предельной погрешности определения площади земельного участка, с подставленными значениями и итоговые (вычисленные) значения	$3,5*0,10*\sqrt{(651,00)} = 9$
4.	Площадь земельного участка согласно сведениям Единого государственного реестра недвижимости (Ркад), м <sup>2</sup>	600,00
5.	Оценка расхождения Р и Ркад ( $P - P_{кад}$ ), м <sup>2</sup>	51
6.	Предельный минимальный и максимальный размеры земельного участка ( $P_{мин}$ и $P_{макс}$ ), м <sup>2</sup>	— —
7.	Вид (виды) разрешенного использования	Для садоводства
7.1.	Дополнительные сведения об использовании земельного участка	—
8.	Кадастровый или иной государственный учетный номер (инвентарный) здания, сооружения, объекта незавершенного строительства, расположенного на земельном участке	—
9.	Сведения о земельных участках (землях общего пользования, территории общего пользования), посредством которых обеспечивается доступ	73:19:085001:634
10.	Иные сведения	—
<b>4. Пояснения к сведениям об уточняемом земельном участке с кадастровым номером</b>		<b>73:19:085001:279</b> :
1.	—	—

**1. Сведения о характерных точках границ уточняемого земельного участка с кадастровым номером** 73:19:085001:280 :  
 Система координат МСК-73, зона 2 Зона № 2

Обозначение характерных точек границ	Координаты, м				Метод определения координат	Формулы, примененные для расчета средней квадратической погрешности определения координат характерных точек границ (Mt), с подставленными в такие формулы значениями и итоговые (вычисленные) значения Mt, м	Описание закрепления точки
	содержатся в Едином государственном реестре недвижимости		определены в результате выполнения комплексных кадастровых работ				
	X	Y	X	Y			
1	2	3	4	5	6	7	8
н298У	—	—	509 822,86	2 249 876,06	Метод спутниковых геодезических измерений (определений)	Mt = 0,10	—
н297У	—	—	509 807,44	2 249 851,45			
н301У	—	—	509 789,42	2 249 862,11			
н302У	—	—	509 805,55	2 249 887,01			
н298У	—	—	509 822,86	2 249 876,06			

**2. Сведения о частях границ уточняемого земельного участка с кадастровым номером** 73:19:085001:280 :

Обозначение части границ		Горизонтальное проложение (S), м	Описание прохождения части границ	Сведения о согласовании местоположения границ (согласовано/спорное)
от т.	до т.			
1	2	3	4	5
н298У	н297У	29,04	—	согласовано
н297У	н301У	20,94		
н301У	н302У	29,67		
н302У	н298У	20,48		

**3. Сведения о характеристиках уточняемого земельного участка с кадастровым номером** 73:19:085001:280 :

№ п/п	Наименование характеристики земельного участка	Значение характеристики
1	2	3
1	2	3

1	2	3
1.	Адрес земельного участка	Местоположение установлено относительно ориентира, расположенного в границах участка. Почтовый адрес ориентира: Ульяновская обл., Ульяновский р-н, садоводческое товарищество "Залив-2", участок 316.
1.1.	Сведения о местоположении земельного участка (при отсутствии адреса) в структурированном в соответствии с федеральной информационной адресной системой виде	—
1.2.	Дополнительные сведения о местоположении земельного участка	—
2.	Площадь земельного участка $\pm$ величина погрешности определения (вычисления) площади ( $P \pm \Delta P$ ), м <sup>2</sup>	608 $\pm$ 9,00
3.	Формула, примененная для вычисления предельной погрешности определения площади земельного участка, с подставленными значениями и итоговые (вычисленные) значения	$3,5 * 0,10 * \sqrt{(608,00)} = 9$
4.	Площадь земельного участка согласно сведениям Единого государственного реестра недвижимости (Ркад), м <sup>2</sup>	600,00
5.	Оценка расхождения Р и Ркад ( $P - P_{кад}$ ), м <sup>2</sup>	8
6.	Предельный минимальный и максимальный размеры земельного участка (Рмин и Рмакс), м <sup>2</sup>	— —
7.	Вид (виды) разрешенного использования	Для садоводства
7.1.	Дополнительные сведения об использовании земельного участка	—
8.	Кадастровый или иной государственный учетный номер (инвентарный) здания, сооружения, объекта незавершенного строительства, расположенного на земельном участке	—
9.	Сведения о земельных участках (землях общего пользования, территории общего пользования), посредством которых обеспечивается доступ	73:19:085001:634
10.	Иные сведения	—
<b>4. Пояснения к сведениям об уточняемом земельном участке с кадастровым номером</b>		<b>73:19:085001:280</b> :
1.	—	—

**1. Сведения о характерных точках границ уточняемого земельного участка с кадастровым номером** 73:19:085001:281 :  
 Система координат МСК-73, зона 2 Зона № 2

Обозначение характерных точек границ	Координаты, м				Метод определения координат	Формулы, примененные для расчета средней квадратической погрешности определения координат характерных точек границ (Mt), с подставленными в такие формулы значениями и итоговые (вычисленные) значения Mt, м	Описание закрепления точки
	содержатся в Едином государственном реестре недвижимости		определены в результате выполнения комплексных кадастровых работ				
	X	Y	X	Y			
1	2	3	4	5	6	7	8
н299У	—	—	509 804,73	2 249 847,74	Метод спутниковых геодезических измерений (определений)	Mt = 0,10	—
н303У	—	—	509 787,49	2 249 858,20			
н304У	—	—	509 770,89	2 249 831,02			
н300У	—	—	509 789,20	2 249 820,10			
н299У	—	—	509 804,73	2 249 847,74			

**2. Сведения о частях границ уточняемого земельного участка с кадастровым номером** 73:19:085001:281 :

Обозначение части границ		Горизонтальное проложение (S), м	Описание прохождения части границ	Сведения о согласовании местоположения границ (согласовано/спорное)
от т.	до т.			
1	2	3	4	5
н299У	н303У	20,17	—	согласовано
н303У	н304У	31,85		
н304У	н300У	21,32		
н300У	н299У	31,70		

**3. Сведения о характеристиках уточняемого земельного участка с кадастровым номером** 73:19:085001:281 :

№ п/п	Наименование характеристики земельного участка	Значение характеристики
1	2	3
1	2	3

1	2	3
1.	Адрес земельного участка	Местоположение установлено относительно ориентира, расположенного в границах участка. Почтовый адрес ориентира: Ульяновская обл., Ульяновский р-н, садоводческое товарищество "Залив-2", участок 317.
1.1.	Сведения о местоположении земельного участка (при отсутствии адреса) в структурированном в соответствии с федеральной информационной адресной системой виде	—
1.2.	Дополнительные сведения о местоположении земельного участка	—
2.	Площадь земельного участка $\pm$ величина погрешности определения (вычисления) площади ( $P \pm \Delta P$ ), м <sup>2</sup>	659 $\pm$ 9,00
3.	Формула, примененная для вычисления предельной погрешности определения площади земельного участка, с подставленными значениями и итоговые (вычисленные) значения	$3,5 * 0,10 * \sqrt{(659,00)} = 9$
4.	Площадь земельного участка согласно сведениям Единого государственного реестра недвижимости (Ркад), м <sup>2</sup>	600,00
5.	Оценка расхождения Р и Ркад (Р - Ркад), м <sup>2</sup>	59
6.	Предельный минимальный и максимальный размеры земельного участка (Рмин и Рмакс), м <sup>2</sup>	— —
7.	Вид (виды) разрешенного использования	Для садоводства
7.1.	Дополнительные сведения об использовании земельного участка	—
8.	Кадастровый или иной государственный учетный номер (инвентарный) здания, сооружения, объекта незавершенного строительства, расположенного на земельном участке	—
9.	Сведения о земельных участках (землях общего пользования, территории общего пользования), посредством которых обеспечивается доступ	73:19:085001:634
10.	Иные сведения	—
<b>4. Пояснения к сведениям об уточняемом земельном участке с кадастровым номером</b>		<b>73:19:085001:281</b> :
1.	—	—

**1. Сведения о характерных точках границ уточняемого земельного участка с кадастровым номером** 73:19:085001:282 :  
 Система координат МСК-73, зона 2 Зона № 2

Обозначение характерных точек границ	Координаты, м				Метод определения координат	Формулы, примененные для расчета средней квадратической погрешности определения координат характерных точек границ (Mt), с подставленными в такие формулы значениями и итоговые (вычисленные) значения Mt, м	Описание закрепления точки
	содержатся в Едином государственном реестре недвижимости		определены в результате выполнения комплексных кадастровых работ				
	X	Y	X	Y			
1	2	3	4	5	6	7	8
н303У	—	—	509 787,49	2 249 858,20	Метод спутниковых геодезических измерений (определений)	Mt = 0,10	—
н305У	—	—	509 769,81	2 249 868,93			
н306У	—	—	509 753,56	2 249 841,53			
н304У	—	—	509 770,89	2 249 831,02			
н303У	—	—	509 787,49	2 249 858,20			

**2. Сведения о частях границ уточняемого земельного участка с кадастровым номером** 73:19:085001:282 :

Обозначение части границ		Горизонтальное проложение (S), м	Описание прохождения части границ	Сведения о согласовании местоположения границ (согласовано/спорное)
от т.	до т.			
1	2	3	4	5
н303У	н305У	20,68	—	согласовано
н305У	н306У	31,86		
н306У	н304У	20,27		
н304У	н303У	31,85		

**3. Сведения о характеристиках уточняемого земельного участка с кадастровым номером** 73:19:085001:282 :

№ п/п	Наименование характеристики земельного участка	Значение характеристики
1	2	3
1	2	3



1	2	3
1.	Адрес земельного участка	Местоположение установлено относительно ориентира, расположенного в границах участка. Почтовый адрес ориентира: Ульяновская обл., Ульяновский р-н, садоводческое товарищество "Залив-2", участок 318.
1.1.	Сведения о местоположении земельного участка (при отсутствии адреса) в структурированном в соответствии с федеральной информационной адресной системой виде	—
1.2.	Дополнительные сведения о местоположении земельного участка	—
2.	Площадь земельного участка $\pm$ величина погрешности определения (вычисления) площади ( $P \pm \Delta P$ ), м <sup>2</sup>	652 $\pm$ 9,00
3.	Формула, примененная для вычисления предельной погрешности определения площади земельного участка, с подставленными значениями и итоговые (вычисленные) значения	$3,5 * 0,10 * \sqrt{(652,00)} = 9$
4.	Площадь земельного участка согласно сведениям Единого государственного реестра недвижимости (Ркад), м <sup>2</sup>	600,00
5.	Оценка расхождения Р и Ркад (Р - Ркад), м <sup>2</sup>	52
6.	Предельный минимальный и максимальный размеры земельного участка (Рмин и Рмакс), м <sup>2</sup>	— —
7.	Вид (виды) разрешенного использования	Для садоводства
7.1.	Дополнительные сведения об использовании земельного участка	—
8.	Кадастровый или иной государственный учетный номер (инвентарный) здания, сооружения, объекта незавершенного строительства, расположенного на земельном участке	—
9.	Сведения о земельных участках (землях общего пользования, территории общего пользования), посредством которых обеспечивается доступ	73:19:085001:634
10.	Иные сведения	—
<b>4. Пояснения к сведениям об уточняемом земельном участке с кадастровым номером</b>		<b>73:19:085001:282</b> :
1.	—	—

**1. Сведения о характерных точках границ уточняемого земельного участка с кадастровым номером** 73:19:085001:283 :  
 Система координат МСК-73, зона 2 Зона № 2

Обозначение характерных точек границ	Координаты, м				Метод определения координат	Формулы, примененные для расчета средней квадратической погрешности определения координат характерных точек границ (Mt), с подставленными в такие формулы значениями и итоговые (вычисленные) значения Mt, м	Описание закрепления точки
	содержатся в Едином государственном реестре недвижимости		определены в результате выполнения комплексных кадастровых работ				
	X	Y	X	Y			
1	2	3	4	5	6	7	8
н302У	—	—	509 805,55	2 249 887,01	Метод спутниковых геодезических измерений (определений)	Mt = 0,10	—
н301У	—	—	509 789,42	2 249 862,11			
н307У	—	—	509 771,91	2 249 872,46			
н308У	—	—	509 787,42	2 249 898,58			
н302У	—	—	509 805,55	2 249 887,01			

**2. Сведения о частях границ уточняемого земельного участка с кадастровым номером** 73:19:085001:283 :

Обозначение части границ		Горизонтальное проложение (S), м	Описание прохождения части границ	Сведения о согласовании местоположения границ (согласовано/спорное)
от т.	до т.			
1	2	3	4	5
н302У	н301У	29,67	—	согласовано
н301У	н307У	20,34		
н307У	н308У	30,38		
н308У	н302У	21,51		

**3. Сведения о характеристиках уточняемого земельного участка с кадастровым номером** 73:19:085001:283 :

№ п/п	Наименование характеристики земельного участка	Значение характеристики
1	2	3
1		

1	2	3
1.	Адрес земельного участка	Местоположение установлено относительно ориентира, расположенного в границах участка. Почтовый адрес ориентира: Ульяновская обл., Ульяновский р-н, садоводческое товарищество "Залив-2", участок 319.
1.1.	Сведения о местоположении земельного участка (при отсутствии адреса) в структурированном в соответствии с федеральной информационной адресной системой виде	—
1.2.	Дополнительные сведения о местоположении земельного участка	—
2.	Площадь земельного участка $\pm$ величина погрешности определения (вычисления) площади ( $P \pm \Delta P$ ), м <sup>2</sup>	628 $\pm$ 9,00
3.	Формула, примененная для вычисления предельной погрешности определения площади земельного участка, с подставленными значениями и итоговые (вычисленные) значения	$3,5 * 0,10 * \sqrt{(628,00)} = 9$
4.	Площадь земельного участка согласно сведениям Единого государственного реестра недвижимости (Ркад), м <sup>2</sup>	600,00
5.	Оценка расхождения Р и Ркад ( $P - P_{кад}$ ), м <sup>2</sup>	28
6.	Предельный минимальный и максимальный размеры земельного участка ( $P_{мин}$ и $P_{макс}$ ), м <sup>2</sup>	— —
7.	Вид (виды) разрешенного использования	Для садоводства
7.1.	Дополнительные сведения об использовании земельного участка	—
8.	Кадастровый или иной государственный учетный номер (инвентарный) здания, сооружения, объекта незавершенного строительства, расположенного на земельном участке	—
9.	Сведения о земельных участках (землях общего пользования, территории общего пользования), посредством которых обеспечивается доступ	73:19:085001:634
10.	Иные сведения	—
<b>4. Пояснения к сведениям об уточняемом земельном участке с кадастровым номером</b>		<b>73:19:085001:283</b> :
1.	—	—

**1. Сведения о характерных точках границ уточняемого земельного участка с кадастровым номером** 73:19:085001:284 :  
 Система координат МСК-73, зона 2 Зона № 2

Обозначение характерных точек границ	Координаты, м				Метод определения координат	Формулы, примененные для расчета средней квадратической погрешности определения координат характерных точек границ (Mt), с подставленными в такие формулы значениями и итоговые (вычисленные) значения Mt, м	Описание закрепления точки
	содержатся в Едином государственном реестре недвижимости		определены в результате выполнения комплексных кадастровых работ				
	X	Y	X	Y			
1	2	3	4	5	6	7	8
н309У	—	—	509 820,04	2 249 911,19	Метод спутниковых геодезических измерений (определений)	Mt = 0,10	—
н302У	—	—	509 805,55	2 249 887,01			
н308У	—	—	509 787,42	2 249 898,58			
н310У	—	—	509 801,43	2 249 922,19			
н309У	—	—	509 820,04	2 249 911,19			

**2. Сведения о частях границ уточняемого земельного участка с кадастровым номером** 73:19:085001:284 :

Обозначение части границ		Горизонтальное проложение (S), м	Описание прохождения части границ	Сведения о согласовании местоположения границ (согласовано/спорное)
от т.	до т.			
1	2	3	4	5
н309У	н302У	28,19	—	согласовано
н302У	н308У	21,51		
н308У	н310У	27,45		
н310У	н309У	21,62		

**3. Сведения о характеристиках уточняемого земельного участка с кадастровым номером** 73:19:085001:284 :

№ п/п	Наименование характеристики земельного участка	Значение характеристики
1	2	3
1	2	3

1	2	3
1.	Адрес земельного участка	Местоположение установлено относительно ориентира, расположенного в границах участка. Почтовый адрес ориентира: Ульяновская обл., Ульяновский р-н, садоводческое товарищество "Залив-2", участок 320.
1.1.	Сведения о местоположении земельного участка (при отсутствии адреса) в структурированном в соответствии с федеральной информационной адресной системой виде	—
1.2.	Дополнительные сведения о местоположении земельного участка	—
2.	Площадь земельного участка $\pm$ величина погрешности определения (вычисления) площади ( $P \pm \Delta P$ ), м <sup>2</sup>	600 $\pm$ 9,00
3.	Формула, примененная для вычисления предельной погрешности определения площади земельного участка, с подставленными значениями и итоговые (вычисленные) значения	$3,5 * 0,10 * \sqrt{(600,00)} = 9$
4.	Площадь земельного участка согласно сведениям Единого государственного реестра недвижимости (Ркад), м <sup>2</sup>	600,00
5.	Оценка расхождения Р и Ркад (Р - Ркад), м <sup>2</sup>	0
6.	Предельный минимальный и максимальный размеры земельного участка (Рмин и Рмакс), м <sup>2</sup>	— —
7.	Вид (виды) разрешенного использования	Для садоводства
7.1.	Дополнительные сведения об использовании земельного участка	—
8.	Кадастровый или иной государственный учетный номер (инвентарный) здания, сооружения, объекта незавершенного строительства, расположенного на земельном участке	—
9.	Сведения о земельных участках (землях общего пользования, территории общего пользования), посредством которых обеспечивается доступ	73:19:085001:634
10.	Иные сведения	—
<b>4. Пояснения к сведениям об уточняемом земельном участке с кадастровым номером <u>73:19:085001:284</u> :</b>		
1.	—	—

**1. Сведения о характерных точках границ уточняемого земельного участка с кадастровым номером** 73:19:085001:285 :  
 Система координат МСК-73, зона 2 Зона № 2

Обозначение характерных точек границ	Координаты, м				Метод определения координат	Формулы, примененные для расчета средней квадратической погрешности определения координат характерных точек границ (Mt), с подставленными в такие формулы значениями и итоговые (вычисленные) значения Mt, м	Описание закрепления точки
	содержатся в Едином государственном реестре недвижимости		определены в результате выполнения комплексных кадастровых работ				
	X	Y	X	Y			
1	2	3	4	5	6	7	8
н311У	—	—	509 838,35	2 249 942,69	Метод спутниковых геодезических измерений (определений)	Mt = 0,10	—
н312У	—	—	509 820,13	2 249 953,42			
н313У	—	—	509 803,93	2 249 926,93			
н314У	—	—	509 821,57	2 249 916,76			
н311У	—	—	509 838,35	2 249 942,69			

**2. Сведения о частях границ уточняемого земельного участка с кадастровым номером** 73:19:085001:285 :

Обозначение части границ		Горизонтальное проложение (S), м	Описание прохождения части границ	Сведения о согласовании местоположения границ (согласовано/спорное)
от т.	до т.			
1	2	3	4	5
н311У	н312У	21,14	—	согласовано
н312У	н313У	31,05		
н313У	н314У	20,36		
н314У	н311У	30,89		

**3. Сведения о характеристиках уточняемого земельного участка с кадастровым номером** 73:19:085001:285 :

№ п/п	Наименование характеристики земельного участка	Значение характеристики
1	2	3
1	2	3

1	2	3
1.	Адрес земельного участка	Местоположение установлено относительно ориентира, расположенного в границах участка. Почтовый адрес ориентира: Ульяновская обл., Ульяновский р-н, садоводческое товарищество "Залив-2", участок 321.
1.1.	Сведения о местоположении земельного участка (при отсутствии адреса) в структурированном в соответствии с федеральной информационной адресной системой виде	—
1.2.	Дополнительные сведения о местоположении земельного участка	—
2.	Площадь земельного участка $\pm$ величина погрешности определения (вычисления) площади ( $P \pm \Delta P$ ), м <sup>2</sup>	642 $\pm$ 9,00
3.	Формула, примененная для вычисления предельной погрешности определения площади земельного участка, с подставленными значениями и итоговые (вычисленные) значения	$3,5 * 0,10 * \sqrt{(642,00)} = 9$
4.	Площадь земельного участка согласно сведениям Единого государственного реестра недвижимости (Ркад), м <sup>2</sup>	600,00
5.	Оценка расхождения Р и Ркад (Р - Ркад), м <sup>2</sup>	42
6.	Предельный минимальный и максимальный размеры земельного участка (Рмин и Рмакс), м <sup>2</sup>	— —
7.	Вид (виды) разрешенного использования	Для садоводства
7.1.	Дополнительные сведения об использовании земельного участка	—
8.	Кадастровый или иной государственный учетный номер (инвентарный) здания, сооружения, объекта незавершенного строительства, расположенного на земельном участке	—
9.	Сведения о земельных участках (землях общего пользования, территории общего пользования), посредством которых обеспечивается доступ	73:19:085001:634
10.	Иные сведения	—
<b>4. Пояснения к сведениям об уточняемом земельном участке с кадастровым номером</b>		<b>73:19:085001:285</b> :
1.	—	—

**1. Сведения о характерных точках границ уточняемого земельного участка с кадастровым номером** 73:19:085001:286 :  
 Система координат МСК-73, зона 2 Зона № 2

Обозначение характерных точек границ	Координаты, м				Метод определения координат	Формулы, примененные для расчета средней квадратической погрешности определения координат характерных точек границ (Mt), с подставленными в такие формулы значениями и итоговые (вычисленные) значения Mt, м	Описание закрепления точки
	содержатся в Едином государственном реестре недвижимости		определены в результате выполнения комплексных кадастровых работ				
	X	Y	X	Y			
1	2	3	4	5	6	7	8
н315У	—	—	509 838,65	2 249 900,19	Метод спутниковых геодезических измерений (определений)	Mt = 0,10	—
н298У	—	—	509 822,86	2 249 876,06			
н302У	—	—	509 805,55	2 249 887,01			
н309У	—	—	509 820,04	2 249 911,19			
н315У	—	—	509 838,65	2 249 900,19			

**2. Сведения о частях границ уточняемого земельного участка с кадастровым номером** 73:19:085001:286 :

Обозначение части границ		Горизонтальное проложение (S), м	Описание прохождения части границ	Сведения о согласовании местоположения границ (согласовано/спорное)
от т.	до т.			
1	2	3	4	5
н315У	н298У	28,84	—	согласовано
н298У	н302У	20,48		
н302У	н309У	28,19		
н309У	н315У	21,62		

**3. Сведения о характеристиках уточняемого земельного участка с кадастровым номером** 73:19:085001:286 :

№ п/п	Наименование характеристики земельного участка	Значение характеристики
1	2	3
1		



1	2	3
1.	Адрес земельного участка	Местоположение установлено относительно ориентира, расположенного в границах участка. Почтовый адрес ориентира: Ульяновская обл., Ульяновский р-н, садоводческое товарищество "Залив-2", участок 322.
1.1.	Сведения о местоположении земельного участка (при отсутствии адреса) в структурированном в соответствии с федеральной информационной адресной системой виде	—
1.2.	Дополнительные сведения о местоположении земельного участка	—
2.	Площадь земельного участка $\pm$ величина погрешности определения (вычисления) площади ( $P \pm \Delta P$ ), м <sup>2</sup>	600 $\pm$ 9,00
3.	Формула, примененная для вычисления предельной погрешности определения площади земельного участка, с подставленными значениями и итоговые (вычисленные) значения	$3,5 * 0,10 * \sqrt{(600,00)} = 9$
4.	Площадь земельного участка согласно сведениям Единого государственного реестра недвижимости (Ркад), м <sup>2</sup>	600,00
5.	Оценка расхождения Р и Ркад (Р - Ркад), м <sup>2</sup>	0
6.	Предельный минимальный и максимальный размеры земельного участка (Рмин и Рмакс), м <sup>2</sup>	— —
7.	Вид (виды) разрешенного использования	Для садоводства
7.1.	Дополнительные сведения об использовании земельного участка	—
8.	Кадастровый или иной государственный учетный номер (инвентарный) здания, сооружения, объекта незавершенного строительства, расположенного на земельном участке	—
9.	Сведения о земельных участках (землях общего пользования, территории общего пользования), посредством которых обеспечивается доступ	73:19:085001:634
10.	Иные сведения	—
<b>4. Пояснения к сведениям об уточняемом земельном участке с кадастровым номером</b>		<b>73:19:085001:286</b> :
1.	—	—

**1. Сведения о характерных точках границ уточняемого земельного участка с кадастровым номером** 73:19:085001:287 :  
 Система координат МСК-73, зона 2 Зона № 2

Обозначение характерных точек границ	Координаты, м				Метод определения координат	Формулы, примененные для расчета средней квадратической погрешности определения координат характерных точек границ (Mt), с подставленными в такие формулы значениями и итоговые (вычисленные) значения Mt, м	Описание закрепления точки
	содержатся в Едином государственном реестре недвижимости		определены в результате выполнения комплексных кадастровых работ				
	X	Y	X	Y			
1	2	3	4	5	6	7	8
н254У	—	—	509 817,81	2 249 635,90	Метод спутниковых геодезических измерений (определений)	Mt = 0,10	—
н253У	—	—	509 835,47	2 249 625,37			
н284У	—	—	509 855,39	2 249 659,07			
н316У	—	—	509 836,99	2 249 669,38			
н254У	—	—	509 817,81	2 249 635,90			

**2. Сведения о частях границ уточняемого земельного участка с кадастровым номером** 73:19:085001:287 :

Обозначение части границ		Горизонтальное проложение (S), м	Описание прохождения части границ	Сведения о согласовании местоположения границ (согласовано/спорное)
от т.	до т.			
1	2	3	4	5
н254У	н253У	20,56	—	согласовано
н253У	н284У	39,15		
н284У	н316У	21,09		
н316У	н254У	38,58		

**3. Сведения о характеристиках уточняемого земельного участка с кадастровым номером** 73:19:085001:287 :

№ п/п	Наименование характеристики земельного участка	Значение характеристики
1	2	3
1	2	3

1	2	3
1.	Адрес земельного участка	Местоположение установлено относительно ориентира, расположенного в границах участка. Почтовый адрес ориентира: Ульяновская обл., Ульяновский р-н, садоводческое товарищество "Залив-2", участок 269.
1.1.	Сведения о местоположении земельного участка (при отсутствии адреса) в структурированном в соответствии с федеральной информационной адресной системой виде	—
1.2.	Дополнительные сведения о местоположении земельного участка	—
2.	Площадь земельного участка $\pm$ величина погрешности определения (вычисления) площади ( $P \pm \Delta P$ ), м <sup>2</sup>	809 $\pm$ 10,00
3.	Формула, примененная для вычисления предельной погрешности определения площади земельного участка, с подставленными значениями и итоговые (вычисленные) значения	$3,5 * 0,10 * \sqrt{(809,00)} = 10$
4.	Площадь земельного участка согласно сведениям Единого государственного реестра недвижимости (Ркад), м <sup>2</sup>	740,00
5.	Оценка расхождения Р и Ркад ( $P - P_{кад}$ ), м <sup>2</sup>	69
6.	Предельный минимальный и максимальный размеры земельного участка ( $P_{мин}$ и $P_{макс}$ ), м <sup>2</sup>	— —
7.	Вид (виды) разрешенного использования	Для садоводства
7.1.	Дополнительные сведения об использовании земельного участка	—
8.	Кадастровый или иной государственный учетный номер (инвентарный) здания, сооружения, объекта незавершенного строительства, расположенного на земельном участке	—
9.	Сведения о земельных участках (землях общего пользования, территории общего пользования), посредством которых обеспечивается доступ	73:19:085001:634
10.	Иные сведения	—
<b>4. Пояснения к сведениям об уточняемом земельном участке с кадастровым номером</b>		<b>73:19:085001:287</b> :
1.	—	—

**1. Сведения о характерных точках границ уточняемого земельного участка с кадастровым номером** 73:19:085001:292 :  
 Система координат МСК-73, зона 2 Зона № 2

Обозначение характерных точек границ	Координаты, м				Метод определения координат	Формулы, примененные для расчета средней квадратической погрешности определения координат характерных точек границ (Mt), с подставленными в такие формулы значениями и итоговые (вычисленные) значения Mt, м	Описание закрепления точки
	содержатся в Едином государственном реестре недвижимости		определены в результате выполнения комплексных кадастровых работ				
	X	Y	X	Y			
1	2	3	4	5	6	7	8
н317У	—	—	509 817,81	2 249 680,36	Метод спутниковых геодезических измерений (определений)	Mt = 0,10	—
н318У	—	—	509 817,09	2 249 680,86			
н319У	—	—	509 802,98	2 249 689,22			
н2У	—	—	509 783,44	2 249 655,57			
н1У	—	—	509 796,87	2 249 646,57			
н317У	—	—	509 817,81	2 249 680,36			

**2. Сведения о частях границ уточняемого земельного участка с кадастровым номером** 73:19:085001:292 :

Обозначение части границ		Горизонтальное проложение (S), м	Описание прохождения части границ	Сведения о согласовании местоположения границ (согласовано/спорное)
от т.	до т.			
1	2	3	4	5
н317У	н318У	0,88	—	согласовано
н318У	н319У	16,40		
н319У	н2У	38,91		
н2У	н1У	16,17		
н1У	н317У	39,75		

**3. Сведения о характеристиках уточняемого земельного участка с кадастровым номером** 73:19:085001:292 :

№ п/п	Наименование характеристики земельного участка	Значение характеристики
1	2	3
1	2	3

1	2	3
1.	Адрес земельного участка	Местоположение установлено относительно ориентира, расположенного в границах участка. Почтовый адрес ориентира: Ульяновская обл., Ульяновский р-н, садоводческое товарищество "Залив-2", участок 274.
1.1.	Сведения о местоположении земельного участка (при отсутствии адреса) в структурированном в соответствии с федеральной информационной адресной системой виде	—
1.2.	Дополнительные сведения о местоположении земельного участка	—
2.	Площадь земельного участка $\pm$ величина погрешности определения (вычисления) площади ( $P \pm \Delta P$ ), м <sup>2</sup>	658 $\pm$ 9,00
3.	Формула, примененная для вычисления предельной погрешности определения площади земельного участка, с подставленными значениями и итоговые (вычисленные) значения	$3,5 * 0,10 * \sqrt{(658,00)} = 9$
4.	Площадь земельного участка согласно сведениям Единого государственного реестра недвижимости (Ркад), м <sup>2</sup>	600,00
5.	Оценка расхождения Р и Ркад ( $P - P_{кад}$ ), м <sup>2</sup>	58
6.	Предельный минимальный и максимальный размеры земельного участка (Рмин и Рмакс), м <sup>2</sup>	— —
7.	Вид (виды) разрешенного использования	Для садоводства
7.1.	Дополнительные сведения об использовании земельного участка	—
8.	Кадастровый или иной государственный учетный номер (инвентарный) здания, сооружения, объекта незавершенного строительства, расположенного на земельном участке	—
9.	Сведения о земельных участках (землях общего пользования, территории общего пользования), посредством которых обеспечивается доступ	73:19:085001:634
10.	Иные сведения	—
<b>4. Пояснения к сведениям об уточняемом земельном участке с кадастровым номером <u>73:19:085001:292</u> :</b>		
1.	—	

**1. Сведения о характерных точках границ уточняемого земельного участка с кадастровым номером** 73:19:085001:293 :  
 Система координат МСК-73, зона 2 Зона № 2

Обозначение характерных точек границ	Координаты, м				Метод определения координат	Формулы, примененные для расчета средней квадратической погрешности определения координат характерных точек границ (Mt), с подставленными в такие формулы значениями и итоговые (вычисленные) значения Mt, м	Описание закрепления точки
	содержатся в Едином государственном реестре недвижимости		определены в результате выполнения комплексных кадастровых работ				
	X	Y	X	Y			
1	2	3	4	5	6	7	8
нЗУ	—	—	509 778,66	2 249 657,08	Метод спутниковых геодезических измерений (определений)	Mt = 0,10	—
н2У	—	—	509 783,44	2 249 655,57			
н319У	—	—	509 802,98	2 249 689,22			
н320У	—	—	509 798,80	2 249 691,70			
н321У	—	—	509 795,41	2 249 692,55			
н322У	—	—	509 789,18	2 249 686,89			
н323У	—	—	509 783,25	2 249 690,05			
н324У	—	—	509 776,35	2 249 680,42			
н243У	—	—	509 766,14	2 249 664,41			
нЗУ	—	—	509 778,66	2 249 657,08			

**2. Сведения о частях границ уточняемого земельного участка с кадастровым номером** 73:19:085001:293 :

Обозначение части границ		Горизонтальное проложение (S), м	Описание прохождения части границ	Сведения о согласовании местоположения границ (согласовано/спорное)
от т.	до т.			
1	2	3	4	5

1	2	3	4	5
н3У	н2У	5,01	—	согласовано
н2У	н319У	38,91		
н319У	н320У	4,86		
н320У	н321У	3,49		
н321У	н322У	8,42		
н322У	н323У	6,72		
н323У	н324У	11,85		
н324У	н243У	18,99		
н243У	н3У	14,51		

**3. Сведения о характеристиках уточняемого земельного участка с кадастровым номером** 73:19:085001:293 :

№ п/п	Наименование характеристики земельного участка	Значение характеристики
1	2	3
1.	Адрес земельного участка	Местоположение установлено относительно ориентира, расположенного в границах участка. Почтовый адрес ориентира: Ульяновская обл., Ульяновский р-н, садоводческое товарищество "Залив-2", участок 275.
1.1.	Сведения о местоположении земельного участка (при отсутствии адреса) в структурированном в соответствии с федеральной информационной адресной системой виде	—
1.2.	Дополнительные сведения о местоположении земельного участка	—
2.	Площадь земельного участка ± величина погрешности определения (вычисления) площади ( $P \pm \Delta P$ ), м <sup>2</sup>	657 ± 9,00
3.	Формула, примененная для вычисления предельной погрешности определения площади земельного участка, с подставленными значениями и итоговые (вычисленные) значения	$3,5 * 0,10 * \sqrt{(657,00)} = 9$
4.	Площадь земельного участка согласно сведениям Единого государственного реестра недвижимости (Ркад), м <sup>2</sup>	600,00
5.	Оценка расхождения Р и Ркад ( $P - P_{кад}$ ), м <sup>2</sup>	57
6.	Предельный минимальный и максимальный размеры земельного участка (Рмин и Рмакс), м <sup>2</sup>	— —
7.	Вид (виды) разрешенного использования	Для садоводства
7.1.	Дополнительные сведения об использовании земельного участка	—

1	2	3
8.	Кадастровый или иной государственный учетный номер (инвентарный) здания, сооружения, объекта незавершенного строительства, расположенного на земельном участке	—
9.	Сведения о земельных участках (землях общего пользования, территории общего пользования), посредством которых обеспечивается доступ	73:19:085001:634
10.	Иные сведения	—

**4. Пояснения к сведениям об уточняемом земельном участке с кадастровым номером** 73:19:085001:293 :

1.	—
----	---

**1. Сведения о характерных точках границ уточняемого земельного участка с кадастровым номером** 73:19:085001:295 :  
Система координат МСК-73, зона 2 Зона № 2

Обозначение характерных точек границ	Координаты, м				Метод определения координат	Формулы, примененные для расчета средней квадратической погрешности определения координат характерных точек границ (Mt), с подставленными в такие формулы значениями и итоговые (вычисленные) значения Mt, м	Описание закрепления точки
	содержатся в Едином государственном реестре недвижимости		определены в результате выполнения комплексных кадастровых работ				
	X	Y	X	Y			
1	2	3	4	5	6	7	8
н241У	—	—	509 751,04	2 249 673,30	Метод спутниковых геодезических измерений (определений)	Mt = 0,10	—
н240У	—	—	509 753,17	2 249 671,99			
н243У	—	—	509 766,14	2 249 664,41			
н324У	—	—	509 776,35	2 249 680,42			
н323У	—	—	509 783,25	2 249 690,05			
н325У	—	—	509 781,57	2 249 690,95			
н326У	—	—	509 789,28	2 249 697,42			



1	2	3	4	5	6	7	8
н327У	—	—	509 773,36	2 249 706,48	Метод спутниковых геодезических измерений (определений)	Mt = 0,10	—
н241У	—	—	509 751,04	2 249 673,30			

**2. Сведения о частях границ уточняемого земельного участка с кадастровым номером** 73:19:085001:295 :

Обозначение части границ		Горизонтальное проложение (S), м	Описание прохождения части границ	Сведения о согласовании местоположения границ (согласовано/спорное)
от т.	до т.			
1	2	3	4	5
н241У	н240У	2,50	—	согласовано
н240У	н243У	15,02		
н243У	н324У	18,99		
н324У	н323У	11,85		
н323У	н325У	1,91		
н325У	н326У	10,07		
н326У	н327У	18,32		
н327У	н241У	39,99		

**3. Сведения о характеристиках уточняемого земельного участка с кадастровым номером** 73:19:085001:295 :

№ п/п	Наименование характеристики земельного участка	Значение характеристики
1	2	3
1.	Адрес земельного участка	Ульяновская область, р-н Ульяновский, садоводческое товарищество "Залив-2", участок 277
1.1.	Сведения о местоположении земельного участка (при отсутствии адреса) в структурированном в соответствии с федеральной информационной адресной системой виде	—
1.2.	Дополнительные сведения о местоположении земельного участка	—
2.	Площадь земельного участка ± величина погрешности определения (вычисления) площади ( $P \pm \Delta P$ ), м <sup>2</sup>	688 ± 9,00
3.	Формула, примененная для вычисления предельной погрешности определения площади земельного участка, с подставленными значениями и итоговые (вычисленные) значения	$3,5 * 0,10 * \sqrt{(688,00)} = 9$
4.	Площадь земельного участка согласно сведениям Единого государственного реестра недвижимости (Ркад), м <sup>2</sup>	600,00
5.	Оценка расхождения Р и Ркад ( $P - P_{кад}$ ), м <sup>2</sup>	88

1	2	3
6.	Предельный минимальный и максимальный размеры земельного участка (Рмин и Рмакс), м <sup>2</sup>	— —
7.	Вид (виды) разрешенного использования	Для садоводства
7.1.	Дополнительные сведения об использовании земельного участка	—
8.	Кадастровый или иной государственный учетный номер (инвентарный) здания, сооружения, объекта незавершенного строительства, расположенного на земельном участке	—
9.	Сведения о земельных участках (землях общего пользования, территории общего пользования), посредством которых обеспечивается доступ	73:19:085001:634
10.	Иные сведения	—

**4. Пояснения к сведениям об уточняемом земельном участке с кадастровым номером** 73:19:085001:295 :

1. —

**1. Сведения о характерных точках границ уточняемого земельного участка с кадастровым номером** 73:19:085001:296 :  
Система координат МСК-73, зона 2 Зона № 2

Обозначение характерных точек границ	Координаты, м				Метод определения координат	Формулы, примененные для расчета средней квадратической погрешности определения координат характерных точек границ (Mt), с подставленными в такие формулы значениями и итоговые (вычисленные) значения Mt, м	Описание закрепления точки
	содержатся в Едином государственном реестре недвижимости		определены в результате выполнения комплексных кадастровых работ				
	X	Y	X	Y			
1	2	3	4	5	6	7	8
н328У	—	—	509 792,37	2 249 739,90	Метод спутниковых геодезических измерений (определений)	Mt = 0,10	—
н329У	—	—	509 774,81	2 249 711,17			
н330У	—	—	509 792,10	2 249 701,55			
н331У	—	—	509 802,55	2 249 718,72			
н332У	—	—	509 809,20	2 249 729,65			

1	2	3	4	5	6	7	8
н328У	—	—	509 792,37	2 249 739,90	Метод спутниковых геодезических измерений (определений)	Mt = 0,10	—

**2. Сведения о частях границ уточняемого земельного участка с кадастровым номером 73:19:085001:296 :**

Обозначение части границ		Горизонтальное проложение (S), м	Описание прохождения части границ	Сведения о согласовании местоположения границ (согласовано/спорное)
от т.	до т.			
1	2	3	4	5
н328У	н329У	33,67	—	согласовано
н329У	н330У	19,79		
н330У	н331У	20,10		
н331У	н332У	12,79		
н332У	н328У	19,71		

**3. Сведения о характеристиках уточняемого земельного участка с кадастровым номером 73:19:085001:296 :**

№ п/п	Наименование характеристики земельного участка	Значение характеристики
1	2	3
1.	Адрес земельного участка	Ульяновская обл., Ульяновский р-н, садоводческое товарищество "Залив-2", участок 278
1.1.	Сведения о местоположении земельного участка (при отсутствии адреса) в структурированном в соответствии с федеральной информационной адресной системой виде	—
1.2.	Дополнительные сведения о местоположении земельного участка	—
2.	Площадь земельного участка ± величина погрешности определения (вычисления) площади ( $P \pm \Delta P$ ), м <sup>2</sup>	657 ± 9,00
3.	Формула, примененная для вычисления предельной погрешности определения площади земельного участка, с подставленными значениями и итоговые (вычисленные) значения	$3,5 * 0,10 * \sqrt{(657,00)} = 9$
4.	Площадь земельного участка согласно сведениям Единого государственного реестра недвижимости (Ркад), м <sup>2</sup>	600,00
5.	Оценка расхождения Р и Ркад ( $P - P_{кад}$ ), м <sup>2</sup>	57
6.	Предельный минимальный и максимальный размеры земельного участка (Рмин и Рмакс), м <sup>2</sup>	— —
7.	Вид (виды) разрешенного использования	Для садоводства
7.1.	Дополнительные сведения об использовании земельного участка	—

1	2	3
8.	Кадастровый или иной государственный учетный номер (инвентарный) здания, сооружения, объекта незавершенного строительства, расположенного на земельном участке	—
9.	Сведения о земельных участках (землях общего пользования, территории общего пользования), посредством которых обеспечивается доступ	73:19:085001:634
10.	Иные сведения	—

**4. Пояснения к сведениям об уточняемом земельном участке с кадастровым номером** 73:19:085001:296 :

1.	—
----	---

**1. Сведения о характерных точках границ уточняемого земельного участка с кадастровым номером** 73:19:085001:302 :  
Система координат МСК-73, зона 2 Зона № 2

Обозначение характерных точек границ	Координаты, м				Метод определения координат	Формулы, примененные для расчета средней квадратической погрешности определения координат характерных точек границ (Mt), с подставленными в такие формулы значениями и итоговые (вычисленные) значения Mt, м	Описание закрепления точки
	содержатся в Едином государственном реестре недвижимости		определены в результате выполнения комплексных кадастровых работ				
	X	Y	X	Y			
1	2	3	4	5	6	7	8
н333У	—	—	509 754,76	2 249 760,10	Метод спутниковых геодезических измерений (определений)	Mt = 0,10	—
н334У	—	—	509 737,61	2 249 733,87			
н335У	—	—	509 720,04	2 249 744,18			
н336У	—	—	509 736,66	2 249 769,43			
н337У	—	—	509 738,10	2 249 771,65			
н338У	—	—	509 746,43	2 249 765,87			
н333У	—	—	509 754,76	2 249 760,10			

**2. Сведения о частях границ уточняемого земельного участка с кадастровым номером 73:19:085001:302 :**

Обозначение части границ		Горизонтальное проложение (S), м	Описание прохождения части границ	Сведения о согласовании местоположения границ (согласовано/спорное)
от т.	до т.			
1	2	3	4	5
н333У	н334У	31,34	—	согласовано
н334У	н335У	20,37		
н335У	н336У	30,23		
н336У	н337У	2,65		
н337У	н338У	10,14		
н338У	н333У	10,13		

**3. Сведения о характеристиках уточняемого земельного участка с кадастровым номером 73:19:085001:302 :**

№ п/п	Наименование характеристики земельного участка	Значение характеристики
1	2	3
1.	Адрес земельного участка	Ульяновская область, Ульяновский р-н, садоводческое товарищество "Залив-2", участок 284
1.1.	Сведения о местоположении земельного участка (при отсутствии адреса) в структурированном в соответствии с федеральной информационной адресной системой виде	—
1.2.	Дополнительные сведения о местоположении земельного участка	—
2.	Площадь земельного участка ± величина погрешности определения (вычисления) площади ( $P \pm \Delta P$ ), м <sup>2</sup>	652 ± 9,00
3.	Формула, примененная для вычисления предельной погрешности определения площади земельного участка, с подставленными значениями и итоговые (вычисленные) значения	$3,5 * 0,10 * \sqrt{(652,00)} = 9$
4.	Площадь земельного участка согласно сведениям Единого государственного реестра недвижимости (Ркад), м <sup>2</sup>	600,00
5.	Оценка расхождения Р и Ркад ( $P - P_{кад}$ ), м <sup>2</sup>	52
6.	Предельный минимальный и максимальный размеры земельного участка (Рмин и Рмакс), м <sup>2</sup>	— —
7.	Вид (виды) разрешенного использования	Для садоводства
7.1.	Дополнительные сведения об использовании земельного участка	—
8.	Кадастровый или иной государственный учетный номер (инвентарный) здания, сооружения, объекта незавершенного строительства, расположенного на земельном участке	—

1	2	3
9.	Сведения о земельных участках (землях общего пользования, территории общего пользования), посредством которых обеспечивается доступ	73:19:085001:634
10.	Иные сведения	<p>Запрещение. Обременение возникает на основании: Постановление судебного пристава-исполнителя ОСП по Ленинскому району г. Ульяновска № 362804607/7340, от 23 сентября 2022 г., документ выдан ОСП по Ленинскому району г. Ульяновска</p> <p>Запрещение. Обременение возникает на основании: Постановление судебного пристава-исполнителя ОСП по Ленинскому району г. Ульяновска № 358390115/7340, от 30 августа 2022 г., документ выдан ОСП по Ленинскому району г. Ульяновска</p> <p>Запрещение. Обременение возникает на основании: Постановление о запрете на совершение действий по регистрации № 307117549/7340, от 14 сентября 2021 г., документ выдан ОСП по Ленинскому району г. Ульяновска</p> <p>Запрещение. Обременение возникает на основании: Постановление ОСП по Ленинскому району г. Ульяновска о запрете на совершение действий по регистрации (pdf) № 307135363/7340, от 14 сентября 2021 г., документ выдан ОСП по Ленинскому району г. Ульяновска</p> <p>Запрещение. Обременение возникает на основании: Постановление о запрете на совершение действий по регистрации (pdf) № 273754726/7340, от 13 октября 2020 г., документ выдан ОСП по Ленинскому району г. Ульяновска</p> <p>Запрещение. Обременение возникает на основании: Постановление о запрете на совершение действий по регистрации (pdf) № 273749015/7340, от 13 октября 2020 г., документ выдан ОСП по Ленинскому району г. Ульяновска</p> <p>Запрещение. Обременение возникает на основании: Постановление о запрете на совершение действий по регистрации (pdf) № 259180472/7340, от 7 мая 2020 г., документ выдан ОСП по Ленинскому району г. Ульяновска</p> <p>Запрещение. Обременение возникает на основании: Постановление о запрете на совершение действий по регистрации (pdf) № 242000086/7340, от 13 ноября 2019 г., документ выдан ОСП по Ленинскому району г. Ульяновска</p> <p>Арест. Обременение возникает на основании: Постановление судебного пристава-исполнителя ОСП по Ленинскому району г. Ульяновска УФССП России по Ульяновской области о наложении ареста на имущество должника от 27 мая 2014 г.</p>
<b>4. Пояснения к сведениям об уточняемом земельном участке с кадастровым номером</b> <u>73:19:085001:302</u> :		
1.	—	

**1. Сведения о характерных точках границ уточняемого земельного участка с кадастровым номером** 73:19:085001:305 :  
 Система координат МСК-73, зона 2 Зона № 2

Обозначение характерных точек границ	Координаты, м				Метод определения координат	Формулы, примененные для расчета средней квадратической погрешности определения координат характерных точек границ (Mt), с подставленными в такие формулы значениями и итоговые (вычисленные) значения Mt, м	Описание закрепления точки
	содержатся в Едином государственном реестре недвижимости		определены в результате выполнения комплексных кадастровых работ				
	X	Y	X	Y			
1	2	3	4	5	6	7	8
н336У	—	—	509 736,66	2 249 769,43	Метод спутниковых геодезических измерений (определений)	Mt = 0,10	—
н335У	—	—	509 720,04	2 249 744,18			
н339У	—	—	509 719,54	2 249 744,47			
н340У	—	—	509 716,54	2 249 746,25			
н341У	—	—	509 702,50	2 249 754,74			
н342У	—	—	509 711,70	2 249 771,03			
н343У	—	—	509 718,01	2 249 781,63			
н336У	—	—	509 736,66	2 249 769,43			

**2. Сведения о частях границ уточняемого земельного участка с кадастровым номером** 73:19:085001:305 :

Обозначение части границ		Горизонтальное проложение (S), м	Описание прохождения части границ	Сведения о согласовании местоположения границ (согласовано/спорное)
от т.	до т.			
1	2	3	4	5
н336У	н335У	30,23	—	согласовано
н335У	н339У	0,58		
н339У	н340У	3,49		
н340У	н341У	16,41		

1	2	3	4	5
н341У	н342У	18,71	—	согласовано
н342У	н343У	12,34		
н343У	н336У	22,29		

**3. Сведения о характеристиках уточняемого земельного участка с кадастровым номером 73:19:085001:305 :**

№ п/п	Наименование характеристики земельного участка	Значение характеристики
1	2	3
1.	Адрес земельного участка	Ульяновская обл., Ульяновский р-н, садоводческое товарищество "Залив-2", участок 287
1.1.	Сведения о местоположении земельного участка (при отсутствии адреса) в структурированном в соответствии с федеральной информационной адресной системой виде	—
1.2.	Дополнительные сведения о местоположении земельного участка	—
2.	Площадь земельного участка ± величина погрешности определения (вычисления) площади ( $P \pm \Delta P$ ), м <sup>2</sup>	658 ± 9,00
3.	Формула, примененная для вычисления предельной погрешности определения площади земельного участка, с подставленными значениями и итоговые (вычисленные) значения	$3,5 * 0,10 * \sqrt{(658,00)} = 9$
4.	Площадь земельного участка согласно сведениям Единого государственного реестра недвижимости (Ркад), м <sup>2</sup>	600,00
5.	Оценка расхождения Р и Ркад ( $P - P_{кад}$ ), м <sup>2</sup>	58
6.	Предельный минимальный и максимальный размеры земельного участка (Рмин и Рмакс), м <sup>2</sup>	— —
7.	Вид (виды) разрешенного использования	Для садоводства
7.1.	Дополнительные сведения об использовании земельного участка	—
8.	Кадастровый или иной государственный учетный номер (инвентарный) здания, сооружения, объекта незавершенного строительства, расположенного на земельном участке	—
9.	Сведения о земельных участках (землях общего пользования, территории общего пользования), посредством которых обеспечивается доступ	73:19:085001:634
10.	Иные сведения	—

**4. Пояснения к сведениям об уточняемом земельном участке с кадастровым номером 73:19:085001:305 :**

1.	—
----	---



**1. Сведения о характерных точках границ уточняемого земельного участка с кадастровым номером** 73:19:085001:306 :  
 Система координат МСК-73, зона 2 Зона № 2

Обозначение характерных точек границ	Координаты, м				Метод определения координат	Формулы, примененные для расчета средней квадратической погрешности определения координат характерных точек границ (Mt), с подставленными в такие формулы значениями и итоговые (вычисленные) значения Mt, м	Описание закрепления точки
	содержатся в Едином государственном реестре недвижимости		определены в результате выполнения комплексных кадастровых работ				
	X	Y	X	Y			
1	2	3	4	5	6	7	8
н343У	—	—	509 718,01	2 249 781,63	Метод спутниковых геодезических измерений (определений)	Mt = 0,10	—
н344У	—	—	509 735,19	2 249 810,55			
н345У	—	—	509 754,11	2 249 799,20			
н337У	—	—	509 738,10	2 249 771,65			
н336У	—	—	509 736,66	2 249 769,43			
н343У	—	—	509 718,01	2 249 781,63			

**2. Сведения о частях границ уточняемого земельного участка с кадастровым номером** 73:19:085001:306 :

Обозначение части границ		Горизонтальное проложение (S), м	Описание прохождения части границ	Сведения о согласовании местоположения границ (согласовано/спорное)
от т.	до т.			
1	2	3	4	5
н343У	н344У	33,64	—	согласовано
н344У	н345У	22,06		
н345У	н337У	31,86		
н337У	н336У	2,65		
н336У	н343У	22,29		

**3. Сведения о характеристиках уточняемого земельного участка с кадастровым номером** 73:19:085001:306 :

№ п/п	Наименование характеристики земельного участка	Значение характеристики
1	2	3
1	2	3

1	2	3
1.	Адрес земельного участка	Местоположение установлено относительно ориентира, расположенного в границах участка. Почтовый адрес ориентира: Ульяновская обл., Ульяновский р-н, садоводческое товарищество "Залив-2", участок 288.
1.1.	Сведения о местоположении земельного участка (при отсутствии адреса) в структурированном в соответствии с федеральной информационной адресной системой виде	—
1.2.	Дополнительные сведения о местоположении земельного участка	—
2.	Площадь земельного участка $\pm$ величина погрешности определения (вычисления) площади ( $P \pm \Delta P$ ), м <sup>2</sup>	757 $\pm$ 10,00
3.	Формула, примененная для вычисления предельной погрешности определения площади земельного участка, с подставленными значениями и итоговые (вычисленные) значения	$3,5 * 0,10 * \sqrt{(757,00)} = 10$
4.	Площадь земельного участка согласно сведениям Единого государственного реестра недвижимости (Ркад), м <sup>2</sup>	600,00
5.	Оценка расхождения Р и Ркад (Р - Ркад), м <sup>2</sup>	157
6.	Предельный минимальный и максимальный размеры земельного участка (Рмин и Рмакс), м <sup>2</sup>	— —
7.	Вид (виды) разрешенного использования	Для садоводства
7.1.	Дополнительные сведения об использовании земельного участка	—
8.	Кадастровый или иной государственный учетный номер (инвентарный) здания, сооружения, объекта незавершенного строительства, расположенного на земельном участке	—
9.	Сведения о земельных участках (землях общего пользования, территории общего пользования), посредством которых обеспечивается доступ	73:19:085001:634
10.	Иные сведения	—
<b>4. Пояснения к сведениям об уточняемом земельном участке с кадастровым номером</b>		<b>73:19:085001:306</b> :
1.	—	—

**1. Сведения о характерных точках границ уточняемого земельного участка с кадастровым номером** 73:19:085001:307 :  
 Система координат МСК-73, зона 2 Зона № 2

Обозначение характерных точек границ	Координаты, м				Метод определения координат	Формулы, примененные для расчета средней квадратической погрешности определения координат характерных точек границ (Mt), с подставленными в такие формулы значениями и итоговые (вычисленные) значения Mt, м	Описание закрепления точки
	содержатся в Едином государственном реестре недвижимости		определены в результате выполнения комплексных кадастровых работ				
	X	Y	X	Y			
1	2	3	4	5	6	7	8
н304У	—	—	509 770,89	2 249 831,02	Метод спутниковых геодезических измерений (определений)	Mt = 0,10	—
н306У	—	—	509 753,56	2 249 841,53			
н346У	—	—	509 737,99	2 249 815,31			
н347У	—	—	509 755,42	2 249 805,00			
н304У	—	—	509 770,89	2 249 831,02			

**2. Сведения о частях границ уточняемого земельного участка с кадастровым номером** 73:19:085001:307 :

Обозначение части границ		Горизонтальное проложение (S), м	Описание прохождения части границ	Сведения о согласовании местоположения границ (согласовано/спорное)
от т.	до т.			
1	2	3	4	5
н304У	н306У	20,27	—	согласовано
н306У	н346У	30,49		
н346У	н347У	20,25		
н347У	н304У	30,27		

**3. Сведения о характеристиках уточняемого земельного участка с кадастровым номером** 73:19:085001:307 :

№ п/п	Наименование характеристики земельного участка	Значение характеристики
1	2	3
1	2	3

1	2	3
1.	Адрес земельного участка	Местоположение установлено относительно ориентира, расположенного в границах участка. Почтовый адрес ориентира: Ульяновская обл., Ульяновский р-н, садоводческое товарищество "Залив-2", участок 289.
1.1.	Сведения о местоположении земельного участка (при отсутствии адреса) в структурированном в соответствии с федеральной информационной адресной системой виде	—
1.2.	Дополнительные сведения о местоположении земельного участка	—
2.	Площадь земельного участка $\pm$ величина погрешности определения (вычисления) площади ( $P \pm \Delta P$ ), м <sup>2</sup>	616 $\pm$ 9,00
3.	Формула, примененная для вычисления предельной погрешности определения площади земельного участка, с подставленными значениями и итоговые (вычисленные) значения	$3,5 * 0,10 * \sqrt{(616,00)} = 9$
4.	Площадь земельного участка согласно сведениям Единого государственного реестра недвижимости (Ркад), м <sup>2</sup>	600,00
5.	Оценка расхождения Р и Ркад ( $P - P_{кад}$ ), м <sup>2</sup>	16
6.	Предельный минимальный и максимальный размеры земельного участка (Рмин и Рмакс), м <sup>2</sup>	— —
7.	Вид (виды) разрешенного использования	Для садоводства
7.1.	Дополнительные сведения об использовании земельного участка	—
8.	Кадастровый или иной государственный учетный номер (инвентарный) здания, сооружения, объекта незавершенного строительства, расположенного на земельном участке	—
9.	Сведения о земельных участках (землях общего пользования, территории общего пользования), посредством которых обеспечивается доступ	73:19:085001:634
10.	Иные сведения	—
<b>4. Пояснения к сведениям об уточняемом земельном участке с кадастровым номером</b>		<b>73:19:085001:307</b> :
1.	—	—

**1. Сведения о характерных точках границ уточняемого земельного участка с кадастровым номером** 73:19:085001:308 :  
 Система координат МСК-73, зона 2 Зона № 2

Обозначение характерных точек границ	Координаты, м				Метод определения координат	Формулы, примененные для расчета средней квадратической погрешности определения координат характерных точек границ (Mt), с подставленными в такие формулы значениями и итоговые (вычисленные) значения Mt, м	Описание закрепления точки
	содержатся в Едином государственном реестре недвижимости		определены в результате выполнения комплексных кадастровых работ				
	X	Y	X	Y			
1	2	3	4	5	6	7	8
н348У	—	—	509 772,60	2 249 788,10	Метод спутниковых геодезических измерений (определений)	Mt = 0,10	—
н349У	—	—	509 755,85	2 249 761,76			
н333У	—	—	509 754,76	2 249 760,10			
н338У	—	—	509 746,43	2 249 765,87			
н337У	—	—	509 738,10	2 249 771,65			
н345У	—	—	509 754,11	2 249 799,20			
н348У	—	—	509 772,60	2 249 788,10			

**2. Сведения о частях границ уточняемого земельного участка с кадастровым номером** 73:19:085001:308 :

Обозначение части границ		Горизонтальное проложение (S), м	Описание прохождения части границ	Сведения о согласовании местоположения границ (согласовано/спорное)
от т.	до т.			
1	2	3	4	5
н348У	н349У	31,21	—	согласовано
н349У	н333У	1,99		
н333У	н338У	10,13		
н338У	н337У	10,14		
н337У	н345У	31,86		
н345У	н348У	21,57		

3. Сведения о характеристиках уточняемого земельного участка с кадастровым номером <u>73:19:085001:308</u> :		
№ п/п	Наименование характеристики земельного участка	Значение характеристики
1	2	3
1.	Адрес земельного участка	Местоположение установлено относительно ориентира, расположенного в границах участка. Почтовый адрес ориентира: Ульяновская обл., Ульяновский р-н, садоводческое товарищество "Залив-2", участок 290.
1.1.	Сведения о местоположении земельного участка (при отсутствии адреса) в структурированном в соответствии с федеральной информационной адресной системой виде	—
1.2.	Дополнительные сведения о местоположении земельного участка	—
2.	Площадь земельного участка ± величина погрешности определения (вычисления) площади ( $P \pm \Delta P$ ), м <sup>2</sup>	680 ± 9,00
3.	Формула, примененная для вычисления предельной погрешности определения площади земельного участка, с подставленными значениями и итоговые (вычисленные) значения	$3,5 * 0,10 * \sqrt{(680,00)} = 9$
4.	Площадь земельного участка согласно сведениям Единого государственного реестра недвижимости (Ркад), м <sup>2</sup>	600,00
5.	Оценка расхождения Р и Ркад ( $P - P_{кад}$ ), м <sup>2</sup>	80
6.	Предельный минимальный и максимальный размеры земельного участка (Рмин и Рмакс), м <sup>2</sup>	— —
7.	Вид (виды) разрешенного использования	Для садоводства
7.1.	Дополнительные сведения об использовании земельного участка	—
8.	Кадастровый или иной государственный учетный номер (инвентарный) здания, сооружения, объекта незавершенного строительства, расположенного на земельном участке	—
9.	Сведения о земельных участках (землях общего пользования, территории общего пользования), посредством которых обеспечивается доступ	73:19:085001:634
10.	Иные сведения	—
4. Пояснения к сведениям об уточняемом земельном участке с кадастровым номером <u>73:19:085001:308</u> :		
1.	—	—

**1. Сведения о характерных точках границ уточняемого земельного участка с кадастровым номером** 73:19:085001:309 :  
 Система координат МСК-73, зона 2 Зона № 2

Обозначение характерных точек границ	Координаты, м				Метод определения координат	Формулы, примененные для расчета средней квадратической погрешности определения координат характерных точек границ (Mt), с подставленными в такие формулы значениями и итоговые (вычисленные) значения Mt, м	Описание закрепления точки
	содержатся в Едином государственном реестре недвижимости		определены в результате выполнения комплексных кадастровых работ				
	X	Y	X	Y			
1	2	3	4	5	6	7	8
н300У	—	—	509 789,20	2 249 820,10	Метод спутниковых геодезических измерений (определений)	Mt = 0,10	—
н304У	—	—	509 770,89	2 249 831,02			
н347У	—	—	509 755,42	2 249 805,00			
н350У	—	—	509 773,78	2 249 794,13			
н300У	—	—	509 789,20	2 249 820,10			

**2. Сведения о частях границ уточняемого земельного участка с кадастровым номером** 73:19:085001:309 :

Обозначение части границ		Горизонтальное проложение (S), м	Описание прохождения части границ	Сведения о согласовании местоположения границ (согласовано/спорное)
от т.	до т.			
1	2	3	4	5
н300У	н304У	21,32	—	согласовано
н304У	н347У	30,27		
н347У	н350У	21,34		
н350У	н300У	30,20		

**3. Сведения о характеристиках уточняемого земельного участка с кадастровым номером** 73:19:085001:309 :

№ п/п	Наименование характеристики земельного участка	Значение характеристики
1	2	3
1	2	3

1	2	3
1.	Адрес земельного участка	Местоположение установлено относительно ориентира, расположенного в границах участка. Почтовый адрес ориентира: Ульяновская обл., Ульяновский р-н, садоводческое товарищество "Залив-2", участок 291.
1.1.	Сведения о местоположении земельного участка (при отсутствии адреса) в структурированном в соответствии с федеральной информационной адресной системой виде	—
1.2.	Дополнительные сведения о местоположении земельного участка	—
2.	Площадь земельного участка $\pm$ величина погрешности определения (вычисления) площади ( $P \pm \Delta P$ ), м <sup>2</sup>	645 $\pm$ 9,00
3.	Формула, примененная для вычисления предельной погрешности определения площади земельного участка, с подставленными значениями и итоговые (вычисленные) значения	$3,5 * 0,10 * \sqrt{(645,00)} = 9$
4.	Площадь земельного участка согласно сведениям Единого государственного реестра недвижимости (Ркад), м <sup>2</sup>	600,00
5.	Оценка расхождения Р и Ркад (Р - Ркад), м <sup>2</sup>	45
6.	Предельный минимальный и максимальный размеры земельного участка (Рмин и Рмакс), м <sup>2</sup>	— —
7.	Вид (виды) разрешенного использования	Для садоводства
7.1.	Дополнительные сведения об использовании земельного участка	—
8.	Кадастровый или иной государственный учетный номер (инвентарный) здания, сооружения, объекта незавершенного строительства, расположенного на земельном участке	—
9.	Сведения о земельных участках (землях общего пользования, территории общего пользования), посредством которых обеспечивается доступ	73:19:085001:634
10.	Иные сведения	—
<b>4. Пояснения к сведениям об уточняемом земельном участке с кадастровым номером <u>73:19:085001:309</u> :</b>		
1.	—	—



1. Сведения о характерных точках границ уточняемого земельного участка с кадастровым номером <u>73:19:085001:310</u> :							
Система координат <u>МСК-73, зона 2</u>		Зона № <u>2</u>					
Обозначение характерных точек границ	Координаты, м				Метод определения координат	Формулы, примененные для расчета средней квадратической погрешности определения координат характерных точек границ (Mt), с подставленными в такие формулы значениями и итоговые (вычисленные) значения Mt, м	Описание закрепления точки
	содержатся в Едином государственном реестре недвижимости		определены в результате выполнения комплексных кадастровых работ				
	X	Y	X	Y			
1	2	3	4	5	6	7	8
н351У	—	—	509 789,26	2 249 778,12	Метод спутниковых геодезических измерений (определений)	Mt = 0,10	—
н352У	—	—	509 772,13	2 249 751,93			
н349У	—	—	509 755,85	2 249 761,76			
н348У	—	—	509 772,60	2 249 788,10			
н351У	—	—	509 789,26	2 249 778,12			
2. Сведения о частях границ уточняемого земельного участка с кадастровым номером <u>73:19:085001:310</u> :							
Обозначение части границ		Горизонтальное проложение (S), м	Описание прохождения части границ	Сведения о согласовании местоположения границ (согласовано/спорное)			
от т.	до т.						
1	2	3	4	5			
н351У	н352У	31,29	—	согласовано			
н352У	н349У	19,02					
н349У	н348У	31,21					
н348У	н351У	19,42					
3. Сведения о характеристиках уточняемого земельного участка с кадастровым номером <u>73:19:085001:310</u> :							
№ п/п	Наименование характеристики земельного участка		Значение характеристики				
1	2		3				

1	2	3
1.	Адрес земельного участка	Местоположение установлено относительно ориентира, расположенного в границах участка. Почтовый адрес ориентира: Ульяновская обл., Ульяновский р-н, садоводческое товарищество "Залив-2", участок 292.
1.1.	Сведения о местоположении земельного участка (при отсутствии адреса) в структурированном в соответствии с федеральной информационной адресной системой виде	—
1.2.	Дополнительные сведения о местоположении земельного участка	—
2.	Площадь земельного участка $\pm$ величина погрешности определения (вычисления) площади ( $P \pm \Delta P$ ), м <sup>2</sup>	600 $\pm$ 9,00
3.	Формула, примененная для вычисления предельной погрешности определения площади земельного участка, с подставленными значениями и итоговые (вычисленные) значения	$3,5 * 0,10 * \sqrt{(600,00)} = 9$
4.	Площадь земельного участка согласно сведениям Единого государственного реестра недвижимости (Ркад), м <sup>2</sup>	600,00
5.	Оценка расхождения Р и Ркад (Р - Ркад), м <sup>2</sup>	0
6.	Предельный минимальный и максимальный размеры земельного участка (Рмин и Рмакс), м <sup>2</sup>	— —
7.	Вид (виды) разрешенного использования	Для садоводства
7.1.	Дополнительные сведения об использовании земельного участка	—
8.	Кадастровый или иной государственный учетный номер (инвентарный) здания, сооружения, объекта незавершенного строительства, расположенного на земельном участке	—
9.	Сведения о земельных участках (землях общего пользования, территории общего пользования), посредством которых обеспечивается доступ	73:19:085001:634
10.	Иные сведения	—
<b>4. Пояснения к сведениям об уточняемом земельном участке с кадастровым номером</b>		<b>73:19:085001:310</b> :
1.	—	—

**1. Сведения о характерных точках границ уточняемого земельного участка с кадастровым номером** 73:19:085001:311 :  
 Система координат МСК-73, зона 2 Зона № 2

Обозначение характерных точек границ	Координаты, м				Метод определения координат	Формулы, примененные для расчета средней квадратической погрешности определения координат характерных точек границ (Mt), с подставленными в такие формулы значениями и итоговые (вычисленные) значения Mt, м	Описание закрепления точки
	содержатся в Едином государственном реестре недвижимости		определены в результате выполнения комплексных кадастровых работ				
	X	Y	X	Y			
1	2	3	4	5	6	7	8
н294У	—	—	509 806,54	2 249 809,73	Метод спутниковых геодезических измерений (определений)	Mt = 0,10	—
н300У	—	—	509 789,20	2 249 820,10			
н350У	—	—	509 773,78	2 249 794,13			
н353У	—	—	509 791,15	2 249 783,84			
н294У	—	—	509 806,54	2 249 809,73			

**2. Сведения о частях границ уточняемого земельного участка с кадастровым номером** 73:19:085001:311 :

Обозначение части границ		Горизонтальное проложение (S), м	Описание прохождения части границ	Сведения о согласовании местоположения границ (согласовано/спорное)
от т.	до т.			
1	2	3	4	5
н294У	н300У	20,20	—	согласовано
н300У	н350У	30,20		
н350У	н353У	20,19		
н353У	н294У	30,12		

**3. Сведения о характеристиках уточняемого земельного участка с кадастровым номером** 73:19:085001:311 :

№ п/п	Наименование характеристики земельного участка	Значение характеристики
1	2	3
1	2	3

1	2	3
1.	Адрес земельного участка	Местоположение установлено относительно ориентира, расположенного в границах участка. Почтовый адрес ориентира: Ульяновская обл., Ульяновский р-н, садоводческое товарищество "Залив-2", участок 293.
1.1.	Сведения о местоположении земельного участка (при отсутствии адреса) в структурированном в соответствии с федеральной информационной адресной системой виде	—
1.2.	Дополнительные сведения о местоположении земельного участка	—
2.	Площадь земельного участка $\pm$ величина погрешности определения (вычисления) площади ( $P \pm \Delta P$ ), м <sup>2</sup>	609 $\pm$ 9,00
3.	Формула, примененная для вычисления предельной погрешности определения площади земельного участка, с подставленными значениями и итоговые (вычисленные) значения	$3,5 * 0,10 * \sqrt{(609,00)} = 9$
4.	Площадь земельного участка согласно сведениям Единого государственного реестра недвижимости (Ркад), м <sup>2</sup>	600,00
5.	Оценка расхождения Р и Ркад ( $P - P_{кад}$ ), м <sup>2</sup>	9
6.	Предельный минимальный и максимальный размеры земельного участка (Рмин и Рмакс), м <sup>2</sup>	— —
7.	Вид (виды) разрешенного использования	Для садоводства
7.1.	Дополнительные сведения об использовании земельного участка	—
8.	Кадастровый или иной государственный учетный номер (инвентарный) здания, сооружения, объекта незавершенного строительства, расположенного на земельном участке	—
9.	Сведения о земельных участках (землях общего пользования, территории общего пользования), посредством которых обеспечивается доступ	73:19:085001:634
10.	Иные сведения	—
<b>4. Пояснения к сведениям об уточняемом земельном участке с кадастровым номером</b>		<b>73:19:085001:311</b> :
1.	—	—

**1. Сведения о характерных точках границ уточняемого земельного участка с кадастровым номером** 73:19:085001:312 :  
 Система координат МСК-73, зона 2 Зона № 2

Обозначение характерных точек границ	Координаты, м				Метод определения координат	Формулы, примененные для расчета средней квадратической погрешности определения координат характерных точек границ (Mt), с подставленными в такие формулы значениями и итоговые (вычисленные) значения Mt, м	Описание закрепления точки
	содержатся в Едином государственном реестре недвижимости		определены в результате выполнения комплексных кадастровых работ				
	X	Y	X	Y			
1	2	3	4	5	6	7	8
н354У	—	—	509 806,38	2 249 767,87	Метод спутниковых геодезических измерений (определений)	Mt = 0,10	—
н355У	—	—	509 805,30	2 249 768,50			
н351У	—	—	509 789,26	2 249 778,12			
н352У	—	—	509 772,13	2 249 751,93			
н356У	—	—	509 775,66	2 249 749,82			
н357У	—	—	509 789,67	2 249 741,51			
н354У	—	—	509 806,38	2 249 767,87			

**2. Сведения о частях границ уточняемого земельного участка с кадастровым номером** 73:19:085001:312 :

Обозначение части границ		Горизонтальное проложение (S), м	Описание прохождения части границ	Сведения о согласовании местоположения границ (согласовано/спорное)
от т.	до т.			
1	2	3	4	5
н354У	н355У	1,25	—	согласовано
н355У	н351У	18,70		
н351У	н352У	31,29		
н352У	н356У	4,11		
н356У	н357У	16,29		
н357У	н354У	31,21		

**3. Сведения о характеристиках уточняемого земельного участка с кадастровым номером 73:19:085001:312 :**

№ п/п	Наименование характеристики земельного участка	Значение характеристики
1	2	3
1.	Адрес земельного участка	Ульяновская обл., Ульяновский р-н, садоводческое товарищество "Залив-2", участок 294
1.1.	Сведения о местоположении земельного участка (при отсутствии адреса) в структурированном в соответствии с федеральной информационной адресной системой виде	—
1.2.	Дополнительные сведения о местоположении земельного участка	—
2.	Площадь земельного участка ± величина погрешности определения (вычисления) площади ( $P \pm \Delta P$ ), м <sup>2</sup>	630 ± 9,00
3.	Формула, примененная для вычисления предельной погрешности определения площади земельного участка, с подставленными значениями и итоговые (вычисленные) значения	$3,5 * 0,10 * \sqrt{(630,00)} = 9$
4.	Площадь земельного участка согласно сведениям Единого государственного реестра недвижимости (Ркад), м <sup>2</sup>	600,00
5.	Оценка расхождения Р и Ркад ( $P - P_{кад}$ ), м <sup>2</sup>	30
6.	Предельный минимальный и максимальный размеры земельного участка (Рмин и Рмакс), м <sup>2</sup>	— —
7.	Вид (виды) разрешенного использования	Для садоводства
7.1.	Дополнительные сведения об использовании земельного участка	—
8.	Кадастровый или иной государственный учетный номер (инвентарный) здания, сооружения, объекта незавершенного строительства, расположенного на земельном участке	—
9.	Сведения о земельных участках (землях общего пользования, территории общего пользования), посредством которых обеспечивается доступ	73:19:085001:634
10.	Иные сведения	—

**4. Пояснения к сведениям об уточняемом земельном участке с кадастровым номером 73:19:085001:312 :**

1.	—
----	---

**1. Сведения о характерных точках границ уточняемого земельного участка с кадастровым номером** 73:19:085001:313 :  
 Система координат МСК-73, зона 2 Зона № 2

Обозначение характерных точек границ	Координаты, м				Метод определения координат	Формулы, примененные для расчета средней квадратической погрешности определения координат характерных точек границ (Mt), с подставленными в такие формулы значениями и итоговые (вычисленные) значения Mt, м	Описание закрепления точки
	содержатся в Едином государственном реестре недвижимости		определены в результате выполнения комплексных кадастровых работ				
	X	Y	X	Y			
1	2	3	4	5	6	7	8
н358У	—	—	509 825,11	2 249 798,69	Метод спутниковых геодезических измерений (определений)	Mt = 0,10	—
н294У	—	—	509 806,54	2 249 809,73			
н353У	—	—	509 791,15	2 249 783,84			
н359У	—	—	509 809,75	2 249 772,83			
н358У	—	—	509 825,11	2 249 798,69			

**2. Сведения о частях границ уточняемого земельного участка с кадастровым номером** 73:19:085001:313 :

Обозначение части границ		Горизонтальное проложение (S), м	Описание прохождения части границ	Сведения о согласовании местоположения границ (согласовано/спорное)
от т.	до т.			
1	2	3	4	5
н358У	н294У	21,60	—	согласовано
н294У	н353У	30,12		
н353У	н359У	21,61		
н359У	н358У	30,08		

**3. Сведения о характеристиках уточняемого земельного участка с кадастровым номером** 73:19:085001:313 :

№ п/п	Наименование характеристики земельного участка	Значение характеристики
1	2	3
1	2	3

1	2	3
1.	Адрес земельного участка	Местоположение установлено относительно ориентира, расположенного в границах участка. Почтовый адрес ориентира: Ульяновская обл., Ульяновский р-н, садоводческое товарищество "Залив-2", участок 295.
1.1.	Сведения о местоположении земельного участка (при отсутствии адреса) в структурированном в соответствии с федеральной информационной адресной системой виде	—
1.2.	Дополнительные сведения о местоположении земельного участка	—
2.	Площадь земельного участка $\pm$ величина погрешности определения (вычисления) площади ( $P \pm \Delta P$ ), м <sup>2</sup>	650 $\pm$ 9,00
3.	Формула, примененная для вычисления предельной погрешности определения площади земельного участка, с подставленными значениями и итоговые (вычисленные) значения	$3,5 * 0,10 * \sqrt{(650,00)} = 9$
4.	Площадь земельного участка согласно сведениям Единого государственного реестра недвижимости (Ркад), м <sup>2</sup>	600,00
5.	Оценка расхождения Р и Ркад (Р - Ркад), м <sup>2</sup>	50
6.	Предельный минимальный и максимальный размеры земельного участка (Рмин и Рмакс), м <sup>2</sup>	— —
7.	Вид (виды) разрешенного использования	Для садоводства
7.1.	Дополнительные сведения об использовании земельного участка	—
8.	Кадастровый или иной государственный учетный номер (инвентарный) здания, сооружения, объекта незавершенного строительства, расположенного на земельном участке	—
9.	Сведения о земельных участках (землях общего пользования, территории общего пользования), посредством которых обеспечивается доступ	73:19:085001:634
10.	Иные сведения	—
<b>4. Пояснения к сведениям об уточняемом земельном участке с кадастровым номером</b>		<b>73:19:085001:313</b> :
1.	—	—



**1. Сведения о характерных точках границ уточняемого земельного участка с кадастровым номером** 73:19:085001:314 :  
 Система координат МСК-73, зона 2 Зона № 2

Обозначение характерных точек границ	Координаты, м				Метод определения координат	Формулы, примененные для расчета средней квадратической погрешности определения координат характерных точек границ (Mt), с подставленными в такие формулы значениями и итоговые (вычисленные) значения Mt, м	Описание закрепления точки
	содержатся в Едином государственном реестре недвижимости		определены в результате выполнения комплексных кадастровых работ				
	X	Y	X	Y			
1	2	3	4	5	6	7	8
н332У	—	—	509 809,20	2 249 729,65	Метод спутниковых геодезических измерений (определений)	Mt = 0,10	—
н360У	—	—	509 824,64	2 249 757,48			
н354У	—	—	509 806,38	2 249 767,87			
н357У	—	—	509 789,67	2 249 741,51			
н328У	—	—	509 792,37	2 249 739,90			
н332У	—	—	509 809,20	2 249 729,65			

**2. Сведения о частях границ уточняемого земельного участка с кадастровым номером** 73:19:085001:314 :

Обозначение части границ		Горизонтальное проложение (S), м	Описание прохождения части границ	Сведения о согласовании местоположения границ (согласовано/спорное)
от т.	до т.			
1	2	3	4	5
н332У	н360У	31,83	—	согласовано
н360У	н354У	21,01		
н354У	н357У	31,21		
н357У	н328У	3,14		
н328У	н332У	19,71		

**3. Сведения о характеристиках уточняемого земельного участка с кадастровым номером** 73:19:085001:314 :

№ п/п	Наименование характеристики земельного участка	Значение характеристики
1	2	3
1	2	3

1	2	3
1.	Адрес земельного участка	Ульяновская область, Ульяновский р-н, садоводческое товарищество "Залив-2", участок 296
1.1.	Сведения о местоположении земельного участка (при отсутствии адреса) в структурированном в соответствии с федеральной информационной адресной системой виде	—
1.2.	Дополнительные сведения о местоположении земельного участка	—
2.	Площадь земельного участка ± величина погрешности определения (вычисления) площади ( $P \pm \Delta P$ ), м <sup>2</sup>	691 ± 9,00
3.	Формула, примененная для вычисления предельной погрешности определения площади земельного участка, с подставленными значениями и итоговые (вычисленные) значения	$3,5 * 0,10 * \sqrt{(691,00)} = 9$
4.	Площадь земельного участка согласно сведениям Единого государственного реестра недвижимости (Ркад), м <sup>2</sup>	600,00
5.	Оценка расхождения Р и Ркад ( $P - P_{кад}$ ), м <sup>2</sup>	91
6.	Предельный минимальный и максимальный размеры земельного участка (Рмин и Рмакс), м <sup>2</sup>	— —
7.	Вид (виды) разрешенного использования	Для садоводства
7.1.	Дополнительные сведения об использовании земельного участка	—
8.	Кадастровый или иной государственный учетный номер (инвентарный) здания, сооружения, объекта незавершенного строительства, расположенного на земельном участке	—
9.	Сведения о земельных участках (землях общего пользования, территории общего пользования), посредством которых обеспечивается доступ	73:19:085001:634
10.	Иные сведения	—
<b>4. Пояснения к сведениям об уточняемом земельном участке с кадастровым номером</b>		<b>73:19:085001:314</b> :
1.	—	—

**1. Сведения о характерных точках границ уточняемого земельного участка с кадастровым номером** 73:19:085001:315 :  
 Система координат МСК-73, зона 2 Зона № 2

Обозначение характерных точек границ	Координаты, м				Метод определения координат	Формулы, примененные для расчета средней квадратической погрешности определения координат характерных точек границ (Mt), с подставленными в такие формулы значениями и итоговые (вычисленные) значения Mt, м	Описание закрепления точки
	содержатся в Едином государственном реестре недвижимости		определены в результате выполнения комплексных кадастровых работ				
	X	Y	X	Y			
1	2	3	4	5	6	7	8
н292У	—	—	509 842,69	2 249 788,25	Метод спутниковых геодезических измерений (определений)	Mt = 0,10	—
н358У	—	—	509 825,11	2 249 798,69			
н359У	—	—	509 809,75	2 249 772,83			
н361У	—	—	509 828,23	2 249 761,89			
н292У	—	—	509 842,69	2 249 788,25			

**2. Сведения о частях границ уточняемого земельного участка с кадастровым номером** 73:19:085001:315 :

Обозначение части границ		Горизонтальное проложение (S), м	Описание прохождения части границ	Сведения о согласовании местоположения границ (согласовано/спорное)
от т.	до т.			
1	2	3	4	5
н292У	н358У	20,45	—	согласовано
н358У	н359У	30,08		
н359У	н361У	21,48		
н361У	н292У	30,07		

**3. Сведения о характеристиках уточняемого земельного участка с кадастровым номером** 73:19:085001:315 :

№ п/п	Наименование характеристики земельного участка	Значение характеристики
1	2	3
1	2	3

1	2	3
1.	Адрес земельного участка	Ульяновская обл., Ульяновский р-н, садоводческое товарищество "Залив-2", участок 297
1.1.	Сведения о местоположении земельного участка (при отсутствии адреса) в структурированном в соответствии с федеральной информационной адресной системой виде	—
1.2.	Дополнительные сведения о местоположении земельного участка	—
2.	Площадь земельного участка ± величина погрешности определения (вычисления) площади ( $P \pm \Delta P$ ), м <sup>2</sup>	630 ± 9,00
3.	Формула, примененная для вычисления предельной погрешности определения площади земельного участка, с подставленными значениями и итоговые (вычисленные) значения	$3,5 * 0,10 * \sqrt{(630,00)} = 9$
4.	Площадь земельного участка согласно сведениям Единого государственного реестра недвижимости (Ркад), м <sup>2</sup>	600,00
5.	Оценка расхождения Р и Ркад ( $P - P_{кад}$ ), м <sup>2</sup>	30
6.	Предельный минимальный и максимальный размеры земельного участка (Рмин и Рмакс), м <sup>2</sup>	— —
7.	Вид (виды) разрешенного использования	Для садоводства
7.1.	Дополнительные сведения об использовании земельного участка	—
8.	Кадастровый или иной государственный учетный номер (инвентарный) здания, сооружения, объекта незавершенного строительства, расположенного на земельном участке	—
9.	Сведения о земельных участках (землях общего пользования, территории общего пользования), посредством которых обеспечивается доступ	73:19:085001:634
10.	Иные сведения	—
<b>4. Пояснения к сведениям об уточняемом земельном участке с кадастровым номером</b>		<b>73:19:085001:315</b> :
1.	—	—

**1. Сведения о характерных точках границ уточняемого земельного участка с кадастровым номером** 73:19:085001:316 :  
 Система координат МСК-73, зона 2 Зона № 2

Обозначение характерных точек границ	Координаты, м				Метод определения координат	Формулы, примененные для расчета средней квадратической погрешности определения координат характерных точек границ (Mt), с подставленными в такие формулы значениями и итоговые (вычисленные) значения Mt, м	Описание закрепления точки
	содержатся в Едином государственном реестре недвижимости		определены в результате выполнения комплексных кадастровых работ				
	X	Y	X	Y			
1	2	3	4	5	6	7	8
н362У	—	—	509 839,97	2 249 748,90	Метод спутниковых геодезических измерений (определений)	Mt = 0,10	—
н363У	—	—	509 829,82	2 249 731,04			
н364У	—	—	509 824,45	2 249 721,59			
н332У	—	—	509 809,20	2 249 729,65			
н360У	—	—	509 824,64	2 249 757,48			
н362У	—	—	509 839,97	2 249 748,90			

**2. Сведения о частях границ уточняемого земельного участка с кадастровым номером** 73:19:085001:316 :

Обозначение части границ		Горизонтальное проложение (S), м	Описание прохождения части границ	Сведения о согласовании местоположения границ (согласовано/спорное)
от т.	до т.			
1	2	3	4	5
н362У	н363У	20,54	—	согласовано
н363У	н364У	10,87		
н364У	н332У	17,25		
н332У	н360У	31,83		
н360У	н362У	17,57		

**3. Сведения о характеристиках уточняемого земельного участка с кадастровым номером** 73:19:085001:316 :

№ п/п	Наименование характеристики земельного участка	Значение характеристики
1	2	3
1	2	3

1	2	3
1.	Адрес земельного участка	Местоположение установлено относительно ориентира, расположенного в границах участка. Почтовый адрес ориентира: Ульяновская обл., Ульяновский р-н, садоводческое товарищество "Залив-2", участок 298.
1.1.	Сведения о местоположении земельного участка (при отсутствии адреса) в структурированном в соответствии с федеральной информационной адресной системой виде	—
1.2.	Дополнительные сведения о местоположении земельного участка	—
2.	Площадь земельного участка $\pm$ величина погрешности определения (вычисления) площади ( $P \pm \Delta P$ ), м <sup>2</sup>	550 $\pm$ 8,00
3.	Формула, примененная для вычисления предельной погрешности определения площади земельного участка, с подставленными значениями и итоговые (вычисленные) значения	$3,5 * 0,10 * \sqrt{(550,00)} = 8$
4.	Площадь земельного участка согласно сведениям Единого государственного реестра недвижимости (Ркад), м <sup>2</sup>	600,00
5.	Оценка расхождения Р и Ркад (Р - Ркад), м <sup>2</sup>	50
6.	Предельный минимальный и максимальный размеры земельного участка (Рмин и Рмакс), м <sup>2</sup>	— —
7.	Вид (виды) разрешенного использования	Для садоводства
7.1.	Дополнительные сведения об использовании земельного участка	—
8.	Кадастровый или иной государственный учетный номер (инвентарный) здания, сооружения, объекта незавершенного строительства, расположенного на земельном участке	—
9.	Сведения о земельных участках (землях общего пользования, территории общего пользования), посредством которых обеспечивается доступ	73:19:085001:634
10.	Иные сведения	—
<b>4. Пояснения к сведениям об уточняемом земельном участке с кадастровым номером</b>		<b>73:19:085001:316</b> :
1.	—	—

**1. Сведения о характерных точках границ уточняемого земельного участка с кадастровым номером** 73:19:085001:317 :  
 Система координат МСК-73, зона 2 Зона № 2

Обозначение характерных точек границ	Координаты, м				Метод определения координат	Формулы, примененные для расчета средней квадратической погрешности определения координат характерных точек границ (Mt), с подставленными в такие формулы значениями и итоговые (вычисленные) значения Mt, м	Описание закрепления точки
	содержатся в Едином государственном реестре недвижимости		определены в результате выполнения комплексных кадастровых работ				
	X	Y	X	Y			
1	2	3	4	5	6	7	8
н365У	—	—	509 859,57	2 249 777,80	Метод спутниковых геодезических измерений (определений)	Mt = 0,10	—
н366У	—	—	509 844,94	2 249 752,00			
н361У	—	—	509 828,23	2 249 761,89			
н292У	—	—	509 842,69	2 249 788,25			
н367У	—	—	509 859,70	2 249 778,15			
н365У	—	—	509 859,57	2 249 777,80			

**2. Сведения о частях границ уточняемого земельного участка с кадастровым номером** 73:19:085001:317 :

Обозначение части границ		Горизонтальное проложение (S), м	Описание прохождения части границ	Сведения о согласовании местоположения границ (согласовано/спорное)
от т.	до т.			
1	2	3	4	5
н365У	н366У	29,66	—	согласовано
н366У	н361У	19,42		
н361У	н292У	30,07		
н292У	н367У	19,78		
н367У	н365У	0,37		

**3. Сведения о характеристиках уточняемого земельного участка с кадастровым номером** 73:19:085001:317 :

№ п/п	Наименование характеристики земельного участка	Значение характеристики
1	2	3
1	2	3

1	2	3
1.	Адрес земельного участка	Ульяновская обл., Ульяновский р-н, садоводческое товарищество "Залив-2", участок 299
1.1.	Сведения о местоположении земельного участка (при отсутствии адреса) в структурированном в соответствии с федеральной информационной адресной системой виде	—
1.2.	Дополнительные сведения о местоположении земельного участка	—
2.	Площадь земельного участка ± величина погрешности определения (вычисления) площади ( $P \pm \Delta P$ ), м <sup>2</sup>	590 ± 9,00
3.	Формула, примененная для вычисления предельной погрешности определения площади земельного участка, с подставленными значениями и итоговые (вычисленные) значения	$3,5 * 0,10 * \sqrt{(590,00)} = 9$
4.	Площадь земельного участка согласно сведениям Единого государственного реестра недвижимости (Ркад), м <sup>2</sup>	600,00
5.	Оценка расхождения Р и Ркад ( $P - P_{кад}$ ), м <sup>2</sup>	10
6.	Предельный минимальный и максимальный размеры земельного участка (Рмин и Рмакс), м <sup>2</sup>	— —
7.	Вид (виды) разрешенного использования	Для садоводства
7.1.	Дополнительные сведения об использовании земельного участка	—
8.	Кадастровый или иной государственный учетный номер (инвентарный) здания, сооружения, объекта незавершенного строительства, расположенного на земельном участке	—
9.	Сведения о земельных участках (землях общего пользования, территории общего пользования), посредством которых обеспечивается доступ	73:19:085001:634
10.	Иные сведения	—
<b>4. Пояснения к сведениям об уточняемом земельном участке с кадастровым номером</b>		<b>73:19:085001:317</b> :
1.	—	—



**1. Сведения о характерных точках границ уточняемого земельного участка с кадастровым номером** 73:19:085001:319 :  
 Система координат МСК-73, зона 2 Зона № 2

Обозначение характерных точек границ	Координаты, м				Метод определения координат	Формулы, примененные для расчета средней квадратической погрешности определения координат характерных точек границ (Mt), с подставленными в такие формулы значениями и итоговые (вычисленные) значения Mt, м	Описание закрепления точки
	содержатся в Едином государственном реестре недвижимости		определены в результате выполнения комплексных кадастровых работ				
	X	Y	X	Y			
1	2	3	4	5	6	7	8
н368У	—	—	509 883,45	2 249 764,70	Метод спутниковых геодезических измерений (определений)	Mt = 0,10	—
н369У	—	—	509 868,35	2 249 738,13			
н366У	—	—	509 844,94	2 249 752,00			
н365У	—	—	509 859,57	2 249 777,80			
н368У	—	—	509 883,45	2 249 764,70			

**2. Сведения о частях границ уточняемого земельного участка с кадастровым номером** 73:19:085001:319 :

Обозначение части границ		Горизонтальное проложение (S), м	Описание прохождения части границ	Сведения о согласовании местоположения границ (согласовано/спорное)
от т.	до т.			
1	2	3	4	5
н368У	н369У	30,56	—	согласовано
н369У	н366У	27,21		
н366У	н365У	29,66		
н365У	н368У	27,24		

**3. Сведения о характеристиках уточняемого земельного участка с кадастровым номером** 73:19:085001:319 :

№ п/п	Наименование характеристики земельного участка	Значение характеристики
1	2	3
1	2	3

1	2	3
1.	Адрес земельного участка	Местоположение установлено относительно ориентира, расположенного в границах участка. Почтовый адрес ориентира: Ульяновская обл., Ульяновский р-н, садоводческое товарищество "Залив-2", участок 301.
1.1.	Сведения о местоположении земельного участка (при отсутствии адреса) в структурированном в соответствии с федеральной информационной адресной системой виде	—
1.2.	Дополнительные сведения о местоположении земельного участка	—
2.	Площадь земельного участка $\pm$ величина погрешности определения (вычисления) площади ( $P \pm \Delta P$ ), м <sup>2</sup>	820 $\pm$ 10,00
3.	Формула, примененная для вычисления предельной погрешности определения площади земельного участка, с подставленными значениями и итоговые (вычисленные) значения	$3,5 * 0,10 * \sqrt{(820,00)} = 10$
4.	Площадь земельного участка согласно сведениям Единого государственного реестра недвижимости (Ркад), м <sup>2</sup>	900,00
5.	Оценка расхождения Р и Ркад ( $P - P_{кад}$ ), м <sup>2</sup>	80
6.	Предельный минимальный и максимальный размеры земельного участка ( $P_{мин}$ и $P_{макс}$ ), м <sup>2</sup>	— —
7.	Вид (виды) разрешенного использования	Для садоводства
7.1.	Дополнительные сведения об использовании земельного участка	—
8.	Кадастровый или иной государственный учетный номер (инвентарный) здания, сооружения, объекта незавершенного строительства, расположенного на земельном участке	—
9.	Сведения о земельных участках (землях общего пользования, территории общего пользования), посредством которых обеспечивается доступ	73:19:085001:634
10.	Иные сведения	—
<b>4. Пояснения к сведениям об уточняемом земельном участке с кадастровым номером</b>		<b>73:19:085001:319</b> :
1.	—	—

**1. Сведения о характерных точках границ уточняемого земельного участка с кадастровым номером** 73:19:085001:320 :  
 Система координат МСК-73, зона 2 Зона № 2

Обозначение характерных точек границ	Координаты, м				Метод определения координат	Формулы, примененные для расчета средней квадратической погрешности определения координат характерных точек границ (Mt), с подставленными в такие формулы значениями и итоговые (вычисленные) значения Mt, м	Описание закрепления точки
	содержатся в Едином государственном реестре недвижимости		определены в результате выполнения комплексных кадастровых работ				
	X	Y	X	Y			
1	2	3	4	5	6	7	8
н370У	—	—	509 892,11	2 249 679,16	Метод спутниковых геодезических измерений (определений)	Mt = 0,10	—
н371У	—	—	509 894,26	2 249 703,78			
н372У	—	—	509 888,68	2 249 706,86			
н373У	—	—	509 866,57	2 249 720,19			
н374У	—	—	509 855,67	2 249 700,76			
н370У	—	—	509 892,11	2 249 679,16			

**2. Сведения о частях границ уточняемого земельного участка с кадастровым номером** 73:19:085001:320 :

Обозначение части границ		Горизонтальное проложение (S), м	Описание прохождения части границ	Сведения о согласовании местоположения границ (согласовано/спорное)
от т.	до т.			
1	2	3	4	5
н370У	н371У	24,71	—	согласовано
н371У	н372У	6,37		
н372У	н373У	25,82		
н373У	н374У	22,28		
н374У	н370У	42,36		

**3. Сведения о характеристиках уточняемого земельного участка с кадастровым номером** 73:19:085001:320 :

№ п/п	Наименование характеристики земельного участка	Значение характеристики
1	2	3
1	2	3

1	2	3
1.	Адрес земельного участка	Ульяновская обл., Ульяновский р-н, садоводческое товарищество "Залив-2", участок 302
1.1.	Сведения о местоположении земельного участка (при отсутствии адреса) в структурированном в соответствии с федеральной информационной адресной системой виде	—
1.2.	Дополнительные сведения о местоположении земельного участка	—
2.	Площадь земельного участка ± величина погрешности определения (вычисления) площади ( $P \pm \Delta P$ ), м <sup>2</sup>	827 ± 10,00
3.	Формула, примененная для вычисления предельной погрешности определения площади земельного участка, с подставленными значениями и итоговые (вычисленные) значения	$3,5*0,10*\sqrt{(827,00)} = 10$
4.	Площадь земельного участка согласно сведениям Единого государственного реестра недвижимости (Ркад), м <sup>2</sup>	850,00
5.	Оценка расхождения Р и Ркад ( $P - P_{кад}$ ), м <sup>2</sup>	23
6.	Предельный минимальный и максимальный размеры земельного участка ( $P_{мин}$ и $P_{макс}$ ), м <sup>2</sup>	— —
7.	Вид (виды) разрешенного использования	Для садоводства
7.1.	Дополнительные сведения об использовании земельного участка	—
8.	Кадастровый или иной государственный учетный номер (инвентарный) здания, сооружения, объекта незавершенного строительства, расположенного на земельном участке	—
9.	Сведения о земельных участках (землях общего пользования, территории общего пользования), посредством которых обеспечивается доступ	73:19:085001:634
10.	Иные сведения	Запрещение. Обременение возникает на основании: Постановление о запрете на совершение действий по регистрации (pdf) № 202723423/7349, от 25 января 2021 г., документ выдан ОСП № 2 по Засвияжскому району г. Ульяновска
<b>4. Пояснения к сведениям об уточняемом земельном участке с кадастровым номером</b>		<b>73:19:085001:320</b> :
1.	—	

**1. Сведения о характерных точках границ уточняемого земельного участка с кадастровым номером** 73:19:085001:324 :  
 Система координат МСК-73, зона 2 Зона № 2

Обозначение характерных точек границ	Координаты, м				Метод определения координат	Формулы, примененные для расчета средней квадратической погрешности определения координат характерных точек границ (Mt), с подставленными в такие формулы значениями и итоговые (вычисленные) значения Mt, м	Описание закрепления точки
	содержатся в Едином государственном реестре недвижимости		определены в результате выполнения комплексных кадастровых работ				
	X	Y	X	Y			
1	2	3	4	5	6	7	8
н375У	—	—	509 900,41	2 249 794,54	Метод спутниковых геодезических измерений (определений)	Mt = 0,10	—
н376У	—	—	509 911,37	2 249 813,82			
н377У	—	—	509 887,35	2 249 827,04			
н378У	—	—	509 877,67	2 249 809,90			
н379У	—	—	509 879,76	2 249 808,66			
н380У	—	—	509 890,66	2 249 800,66			
н375У	—	—	509 900,41	2 249 794,54			

**2. Сведения о частях границ уточняемого земельного участка с кадастровым номером** 73:19:085001:324 :

Обозначение части границ		Горизонтальное проложение (S), м	Описание прохождения части границ	Сведения о согласовании местоположения границ (согласовано/спорное)
от т.	до т.			
1	2	3	4	5
н375У	н376У	22,18	—	согласовано
н376У	н377У	27,42		
н377У	н378У	19,68		
н378У	н379У	2,43		
н379У	н380У	13,52		
н380У	н375У	11,51		

**3. Сведения о характеристиках уточняемого земельного участка с кадастровым номером 73:19:085001:324 :**

№ п/п	Наименование характеристики земельного участка	Значение характеристики
1	2	3
1.	Адрес земельного участка	Местоположение установлено относительно ориентира, расположенного в границах участка. Почтовый адрес ориентира: Ульяновская обл., Ульяновский р-н, садоводческое товарищество "Залив-2", участок 306.
1.1.	Сведения о местоположении земельного участка (при отсутствии адреса) в структурированном в соответствии с федеральной информационной адресной системой виде	—
1.2.	Дополнительные сведения о местоположении земельного участка	—
2.	Площадь земельного участка ± величина погрешности определения (вычисления) площади ( $P \pm \Delta P$ ), м <sup>2</sup>	577 ± 8,00
3.	Формула, примененная для вычисления предельной погрешности определения площади земельного участка, с подставленными значениями и итоговые (вычисленные) значения	$3,5 * 0,10 * \sqrt{(577,00)} = 8$
4.	Площадь земельного участка согласно сведениям Единого государственного реестра недвижимости (Ркад), м <sup>2</sup>	600,00
5.	Оценка расхождения Р и Ркад ( $P - P_{кад}$ ), м <sup>2</sup>	23
6.	Предельный минимальный и максимальный размеры земельного участка (Рмин и Рмакс), м <sup>2</sup>	— —
7.	Вид (виды) разрешенного использования	Для садоводства
7.1.	Дополнительные сведения об использовании земельного участка	—
8.	Кадастровый или иной государственный учетный номер (инвентарный) здания, сооружения, объекта незавершенного строительства, расположенного на земельном участке	—
9.	Сведения о земельных участках (землях общего пользования, территории общего пользования), посредством которых обеспечивается доступ	73:19:085001:634
10.	Иные сведения	—

**4. Пояснения к сведениям об уточняемом земельном участке с кадастровым номером 73:19:085001:324 :**

1.	—
----	---

**1. Сведения о характерных точках границ уточняемого земельного участка с кадастровым номером** 73:19:085001:328 :  
 Система координат МСК-73, зона 2 Зона № 2

Обозначение характерных точек границ	Координаты, м				Метод определения координат	Формулы, примененные для расчета средней квадратической погрешности определения координат характерных точек границ (Mt), с подставленными в такие формулы значениями и итоговые (вычисленные) значения Mt, м	Описание закрепления точки
	содержатся в Едином государственном реестре недвижимости		определены в результате выполнения комплексных кадастровых работ				
	X	Y	X	Y			
1	2	3	4	5	6	7	8
н381У	—	—	509 855,49	2 249 932,87	Метод спутниковых геодезических измерений (определений)	Mt = 0,10	—
н311У	—	—	509 838,35	2 249 942,69			
н314У	—	—	509 821,57	2 249 916,76			
н382У	—	—	509 840,27	2 249 905,98			
н381У	—	—	509 855,49	2 249 932,87			

**2. Сведения о частях границ уточняемого земельного участка с кадастровым номером** 73:19:085001:328 :

Обозначение части границ		Горизонтальное проложение (S), м	Описание прохождения части границ	Сведения о согласовании местоположения границ (согласовано/спорное)
от т.	до т.			
1	2	3	4	5
н381У	н311У	19,75	—	согласовано
н311У	н314У	30,89		
н314У	н382У	21,58		
н382У	н381У	30,90		

**3. Сведения о характеристиках уточняемого земельного участка с кадастровым номером** 73:19:085001:328 :

№ п/п	Наименование характеристики земельного участка	Значение характеристики
1	2	3
1	2	3

1	2	3
1.	Адрес земельного участка	Местоположение установлено относительно ориентира, расположенного в границах участка. Почтовый адрес ориентира: Ульяновская обл., Ульяновский р-н, садоводческое товарищество "Залив-2", участок 323.
1.1.	Сведения о местоположении земельного участка (при отсутствии адреса) в структурированном в соответствии с федеральной информационной адресной системой виде	—
1.2.	Дополнительные сведения о местоположении земельного участка	—
2.	Площадь земельного участка $\pm$ величина погрешности определения (вычисления) площади ( $P \pm \Delta P$ ), м <sup>2</sup>	638 $\pm$ 9,00
3.	Формула, примененная для вычисления предельной погрешности определения площади земельного участка, с подставленными значениями и итоговые (вычисленные) значения	$3,5 * 0,10 * \sqrt{(638,00)} = 9$
4.	Площадь земельного участка согласно сведениям Единого государственного реестра недвижимости (Ркад), м <sup>2</sup>	600,00
5.	Оценка расхождения Р и Ркад (Р - Ркад), м <sup>2</sup>	38
6.	Предельный минимальный и максимальный размеры земельного участка (Рмин и Рмакс), м <sup>2</sup>	— —
7.	Вид (виды) разрешенного использования	Для садоводства
7.1.	Дополнительные сведения об использовании земельного участка	—
8.	Кадастровый или иной государственный учетный номер (инвентарный) здания, сооружения, объекта незавершенного строительства, расположенного на земельном участке	—
9.	Сведения о земельных участках (землях общего пользования, территории общего пользования), посредством которых обеспечивается доступ	73:19:085001:634
10.	Иные сведения	—
<b>4. Пояснения к сведениям об уточняемом земельном участке с кадастровым номером</b>		<b>73:19:085001:328</b> :
1.	—	—



**1. Сведения о характерных точках границ уточняемого земельного участка с кадастровым номером** 73:19:085001:329 :  
 Система координат МСК-73, зона 2 Зона № 2

Обозначение характерных точек границ	Координаты, м				Метод определения координат	Формулы, примененные для расчета средней квадратической погрешности определения координат характерных точек границ (Mt), с подставленными в такие формулы значениями и итоговые (вычисленные) значения Mt, м	Описание закрепления точки
	содержатся в Едином государственном реестре недвижимости		определены в результате выполнения комплексных кадастровых работ				
	X	Y	X	Y			
1	2	3	4	5	6	7	8
н383У	—	—	509 855,70	2 249 890,11	Метод спутниковых геодезических измерений (определений)	Mt = 0,10	—
н295У	—	—	509 840,84	2 249 865,44			
н298У	—	—	509 822,86	2 249 876,06			
н315У	—	—	509 838,65	2 249 900,19			
н383У	—	—	509 855,70	2 249 890,11			

**2. Сведения о частях границ уточняемого земельного участка с кадастровым номером** 73:19:085001:329 :

Обозначение части границ		Горизонтальное проложение (S), м	Описание прохождения части границ	Сведения о согласовании местоположения границ (согласовано/спорное)
от т.	до т.			
1	2	3	4	5
н383У	н295У	28,80	—	согласовано
н295У	н298У	20,88		
н298У	н315У	28,84		
н315У	н383У	19,81		

**3. Сведения о характеристиках уточняемого земельного участка с кадастровым номером** 73:19:085001:329 :

№ п/п	Наименование характеристики земельного участка	Значение характеристики
1	2	3
1	2	3

1	2	3
1.	Адрес земельного участка	Местоположение установлено относительно ориентира, расположенного в границах участка. Почтовый адрес ориентира: Ульяновская обл., Ульяновский р-н, садоводческое товарищество "Залив-2", участок 324.
1.1.	Сведения о местоположении земельного участка (при отсутствии адреса) в структурированном в соответствии с федеральной информационной адресной системой виде	—
1.2.	Дополнительные сведения о местоположении земельного участка	—
2.	Площадь земельного участка $\pm$ величина погрешности определения (вычисления) площади ( $P \pm \Delta P$ ), м <sup>2</sup>	586 $\pm$ 8,00
3.	Формула, примененная для вычисления предельной погрешности определения площади земельного участка, с подставленными значениями и итоговые (вычисленные) значения	$3,5 * 0,10 * \sqrt{(586,00)} = 8$
4.	Площадь земельного участка согласно сведениям Единого государственного реестра недвижимости (Ркад), м <sup>2</sup>	600,00
5.	Оценка расхождения Р и Ркад ( $P - P_{кад}$ ), м <sup>2</sup>	14
6.	Предельный минимальный и максимальный размеры земельного участка ( $P_{мин}$ и $P_{макс}$ ), м <sup>2</sup>	— —
7.	Вид (виды) разрешенного использования	Для садоводства
7.1.	Дополнительные сведения об использовании земельного участка	—
8.	Кадастровый или иной государственный учетный номер (инвентарный) здания, сооружения, объекта незавершенного строительства, расположенного на земельном участке	—
9.	Сведения о земельных участках (землях общего пользования, территории общего пользования), посредством которых обеспечивается доступ	73:19:085001:634
10.	Иные сведения	—
<b>4. Пояснения к сведениям об уточняемом земельном участке с кадастровым номером</b>		<b>73:19:085001:329</b> :
1.	—	—

**1. Сведения о характерных точках границ уточняемого земельного участка с кадастровым номером** 73:19:085001:330 :  
 Система координат МСК-73, зона 2 Зона № 2

Обозначение характерных точек границ	Координаты, м				Метод определения координат	Формулы, примененные для расчета средней квадратической погрешности определения координат характерных точек границ (Mt), с подставленными в такие формулы значениями и итоговые (вычисленные) значения Mt, м	Описание закрепления точки
	содержатся в Едином государственном реестре недвижимости		определены в результате выполнения комплексных кадастровых работ				
	X	Y	X	Y			
1	2	3	4	5	6	7	8
н384У	—	—	509 873,49	2 249 922,45	Метод спутниковых геодезических измерений (определений)	Mt = 0,10	—
н381У	—	—	509 855,49	2 249 932,87			
н382У	—	—	509 840,27	2 249 905,98			
н385У	—	—	509 857,45	2 249 896,07			
н384У	—	—	509 873,49	2 249 922,45			

**2. Сведения о частях границ уточняемого земельного участка с кадастровым номером** 73:19:085001:330 :

Обозначение части границ		Горизонтальное проложение (S), м	Описание прохождения части границ	Сведения о согласовании местоположения границ (согласовано/спорное)
от т.	до т.			
1	2	3	4	5
н384У	н381У	20,80	—	согласовано
н381У	н382У	30,90		
н382У	н385У	19,83		
н385У	н384У	30,87		

**3. Сведения о характеристиках уточняемого земельного участка с кадастровым номером** 73:19:085001:330 :

№ п/п	Наименование характеристики земельного участка	Значение характеристики
1	2	3
1		

1	2	3
1.	Адрес земельного участка	Местоположение установлено относительно ориентира, расположенного в границах участка. Почтовый адрес ориентира: Ульяновская обл., Ульяновский р-н, садоводческое товарищество "Залив-2", участок 325.
1.1.	Сведения о местоположении земельного участка (при отсутствии адреса) в структурированном в соответствии с федеральной информационной адресной системой виде	—
1.2.	Дополнительные сведения о местоположении земельного участка	—
2.	Площадь земельного участка $\pm$ величина погрешности определения (вычисления) площади ( $P \pm \Delta P$ ), м <sup>2</sup>	627 $\pm$ 9,00
3.	Формула, примененная для вычисления предельной погрешности определения площади земельного участка, с подставленными значениями и итоговые (вычисленные) значения	$3,5 * 0,10 * \sqrt{(627,00)} = 9$
4.	Площадь земельного участка согласно сведениям Единого государственного реестра недвижимости (Ркад), м <sup>2</sup>	600,00
5.	Оценка расхождения Р и Ркад (Р - Ркад), м <sup>2</sup>	27
6.	Предельный минимальный и максимальный размеры земельного участка (Рмин и Рмакс), м <sup>2</sup>	— —
7.	Вид (виды) разрешенного использования	Для садоводства
7.1.	Дополнительные сведения об использовании земельного участка	—
8.	Кадастровый или иной государственный учетный номер (инвентарный) здания, сооружения, объекта незавершенного строительства, расположенного на земельном участке	—
9.	Сведения о земельных участках (землях общего пользования, территории общего пользования), посредством которых обеспечивается доступ	73:19:085001:634
10.	Иные сведения	—
<b>4. Пояснения к сведениям об уточняемом земельном участке с кадастровым номером</b>		<b>73:19:085001:330</b> :
1.	—	—

**1. Сведения о характерных точках границ уточняемого земельного участка с кадастровым номером** 73:19:085001:331 :  
 Система координат МСК-73, зона 2 Зона № 2

Обозначение характерных точек границ	Координаты, м				Метод определения координат	Формулы, примененные для расчета средней квадратической погрешности определения координат характерных точек границ (Mt), с подставленными в такие формулы значениями и итоговые (вычисленные) значения Mt, м	Описание закрепления точки
	содержатся в Едином государственном реестре недвижимости		определены в результате выполнения комплексных кадастровых работ				
	X	Y	X	Y			
1	2	3	4	5	6	7	8
н386У	—	—	509 871,88	2 249 880,56	Метод спутниковых геодезических измерений (определений)	Mt = 0,10	—
н286У	—	—	509 858,07	2 249 855,27			
н295У	—	—	509 840,84	2 249 865,44			
н383У	—	—	509 855,70	2 249 890,11			
н386У	—	—	509 871,88	2 249 880,56			

**2. Сведения о частях границ уточняемого земельного участка с кадастровым номером** 73:19:085001:331 :

Обозначение части границ		Горизонтальное проложение (S), м	Описание прохождения части границ	Сведения о согласовании местоположения границ (согласовано/спорное)
от т.	до т.			
1	2	3	4	5
н386У	н286У	28,81	—	согласовано
н286У	н295У	20,01		
н295У	н383У	28,80		
н383У	н386У	18,79		

**3. Сведения о характеристиках уточняемого земельного участка с кадастровым номером** 73:19:085001:331 :

№ п/п	Наименование характеристики земельного участка	Значение характеристики
1	2	3
1	2	3

1	2	3
1.	Адрес земельного участка	Местоположение установлено относительно ориентира, расположенного в границах участка. Почтовый адрес ориентира: Ульяновская обл., Ульяновский р-н, садоводческое товарищество "Залив-2", участок 326.
1.1.	Сведения о местоположении земельного участка (при отсутствии адреса) в структурированном в соответствии с федеральной информационной адресной системой виде	—
1.2.	Дополнительные сведения о местоположении земельного участка	—
2.	Площадь земельного участка $\pm$ величина погрешности определения (вычисления) площади ( $P \pm \Delta P$ ), м <sup>2</sup>	559 $\pm$ 8,00
3.	Формула, примененная для вычисления предельной погрешности определения площади земельного участка, с подставленными значениями и итоговые (вычисленные) значения	$3,5*0,10*\sqrt{(559,00)} = 8$
4.	Площадь земельного участка согласно сведениям Единого государственного реестра недвижимости (Ркад), м <sup>2</sup>	600,00
5.	Оценка расхождения Р и Ркад (Р - Ркад), м <sup>2</sup>	41
6.	Предельный минимальный и максимальный размеры земельного участка (Рмин и Рмакс), м <sup>2</sup>	— —
7.	Вид (виды) разрешенного использования	Для садоводства
7.1.	Дополнительные сведения об использовании земельного участка	—
8.	Кадастровый или иной государственный учетный номер (инвентарный) здания, сооружения, объекта незавершенного строительства, расположенного на земельном участке	—
9.	Сведения о земельных участках (землях общего пользования, территории общего пользования), посредством которых обеспечивается доступ	73:19:085001:634
10.	Иные сведения	—
<b>4. Пояснения к сведениям об уточняемом земельном участке с кадастровым номером</b>		<b>73:19:085001:331</b> :
1.	—	—

**1. Сведения о характерных точках границ уточняемого земельного участка с кадастровым номером** 73:19:085001:341 :  
 Система координат МСК-73, зона 2 Зона № 2

Обозначение характерных точек границ	Координаты, м				Метод определения координат	Формулы, примененные для расчета средней квадратической погрешности определения координат характерных точек границ (Mt), с подставленными в такие формулы значениями и итоговые (вычисленные) значения Mt, м	Описание закрепления точки
	содержатся в Едином государственном реестре недвижимости		определены в результате выполнения комплексных кадастровых работ				
	X	Y	X	Y			
1	2	3	4	5	6	7	8
н387У	—	—	509 966,02	2 249 864,18	Метод спутниковых геодезических измерений (определений)	Mt = 0,10	—
н388У	—	—	509 963,36	2 249 865,69			
н389У	—	—	509 961,24	2 249 867,08			
н390У	—	—	509 951,82	2 249 872,56			
н391У	—	—	509 938,73	2 249 849,73			
н392У	—	—	509 953,02	2 249 841,50			
н387У	—	—	509 966,02	2 249 864,18			

**2. Сведения о частях границ уточняемого земельного участка с кадастровым номером** 73:19:085001:341 :

Обозначение части границ		Горизонтальное проложение (S), м	Описание прохождения части границ	Сведения о согласовании местоположения границ (согласовано/спорное)
от т.	до т.			
1	2	3	4	5
н387У	н388У	3,06	—	согласовано
н388У	н389У	2,54		
н389У	н390У	10,90		
н390У	н391У	26,32		
н391У	н392У	16,49		
н392У	н387У	26,14		

**3. Сведения о характеристиках уточняемого земельного участка с кадастровым номером 73:19:085001:341 :**

№ п/п	Наименование характеристики земельного участка	Значение характеристики
1	2	3
1.	Адрес земельного участка	Ульяновская обл., Ульяновский р-н, садоводческое товарищество "Залив-2", участок 336
1.1.	Сведения о местоположении земельного участка (при отсутствии адреса) в структурированном в соответствии с федеральной информационной адресной системой виде	—
1.2.	Дополнительные сведения о местоположении земельного участка	—
2.	Площадь земельного участка ± величина погрешности определения (вычисления) площади ( $P \pm \Delta P$ ), м <sup>2</sup>	433 ± 7,00
3.	Формула, примененная для вычисления предельной погрешности определения площади земельного участка, с подставленными значениями и итоговые (вычисленные) значения	$3,5 * 0,10 * \sqrt{(433,00)} = 7$
4.	Площадь земельного участка согласно сведениям Единого государственного реестра недвижимости (Ркад), м <sup>2</sup>	450,00
5.	Оценка расхождения Р и Ркад ( $P - P_{кад}$ ), м <sup>2</sup>	17
6.	Предельный минимальный и максимальный размеры земельного участка (Рмин и Рмакс), м <sup>2</sup>	— —
7.	Вид (виды) разрешенного использования	Для садоводства
7.1.	Дополнительные сведения об использовании земельного участка	—
8.	Кадастровый или иной государственный учетный номер (инвентарный) здания, сооружения, объекта незавершенного строительства, расположенного на земельном участке	—
9.	Сведения о земельных участках (землях общего пользования, территории общего пользования), посредством которых обеспечивается доступ	73:19:085001:634
10.	Иные сведения	—

**4. Пояснения к сведениям об уточняемом земельном участке с кадастровым номером 73:19:085001:341 :**

1.	—
----	---



**1. Сведения о характерных точках границ уточняемого земельного участка с кадастровым номером** 73:19:085001:342 :  
 Система координат МСК-73, зона 2 Зона № 2

Обозначение характерных точек границ	Координаты, м				Метод определения координат	Формулы, примененные для расчета средней квадратической погрешности определения координат характерных точек границ (Mt), с подставленными в такие формулы значениями и итоговые (вычисленные) значения Mt, м	Описание закрепления точки
	содержатся в Едином государственном реестре недвижимости		определены в результате выполнения комплексных кадастровых работ				
	X	Y	X	Y			
1	2	3	4	5	6	7	8
н387У	—	—	509 966,02	2 249 864,18	Метод спутниковых геодезических измерений (определений)	Mt = 0,10	—
н393У	—	—	509 981,42	2 249 855,35			
н394У	—	—	509 968,62	2 249 838,16			
н395У	—	—	509 965,65	2 249 834,21			
н392У	—	—	509 953,02	2 249 841,50			
н387У	—	—	509 966,02	2 249 864,18			

**2. Сведения о частях границ уточняемого земельного участка с кадастровым номером** 73:19:085001:342 :

Обозначение части границ		Горизонтальное проложение (S), м	Описание прохождения части границ	Сведения о согласовании местоположения границ (согласовано/спорное)
от т.	до т.			
1	2	3	4	5
н387У	н393У	17,75	—	согласовано
н393У	н394У	21,43		
н394У	н395У	4,94		
н395У	н392У	14,58		
н392У	н387У	26,14		

**3. Сведения о характеристиках уточняемого земельного участка с кадастровым номером** 73:19:085001:342 :

№ п/п	Наименование характеристики земельного участка	Значение характеристики
1	2	3
1	2	3

1	2	3
1.	Адрес земельного участка	Ульяновская обл., Ульяновский р-н, садоводческое товарищество "Залив-2", участок 337
1.1.	Сведения о местоположении земельного участка (при отсутствии адреса) в структурированном в соответствии с федеральной информационной адресной системой виде	—
1.2.	Дополнительные сведения о местоположении земельного участка	—
2.	Площадь земельного участка ± величина погрешности определения (вычисления) площади ( $P \pm \Delta P$ ), м <sup>2</sup>	423 ± 7,00
3.	Формула, примененная для вычисления предельной погрешности определения площади земельного участка, с подставленными значениями и итоговые (вычисленные) значения	$3,5 * 0,10 * \sqrt{(423,00)} = 7$
4.	Площадь земельного участка согласно сведениям Единого государственного реестра недвижимости (Ркад), м <sup>2</sup>	450,00
5.	Оценка расхождения Р и Ркад ( $P - P_{кад}$ ), м <sup>2</sup>	27
6.	Предельный минимальный и максимальный размеры земельного участка (Рмин и Рмакс), м <sup>2</sup>	— —
7.	Вид (виды) разрешенного использования	Для садоводства
7.1.	Дополнительные сведения об использовании земельного участка	—
8.	Кадастровый или иной государственный учетный номер (инвентарный) здания, сооружения, объекта незавершенного строительства, расположенного на земельном участке	—
9.	Сведения о земельных участках (землях общего пользования, территории общего пользования), посредством которых обеспечивается доступ	73:19:085001:634
10.	Иные сведения	—
<b>4. Пояснения к сведениям об уточняемом земельном участке с кадастровым номером</b>		<b>73:19:085001:342</b> :
1.	—	—

**1. Сведения о характерных точках границ уточняемого земельного участка с кадастровым номером** 73:19:085001:347 :  
 Система координат МСК-73, зона 2 Зона № 2

Обозначение характерных точек границ	Координаты, м				Метод определения координат	Формулы, примененные для расчета средней квадратической погрешности определения координат характерных точек границ (Mt), с подставленными в такие формулы значениями и итоговые (вычисленные) значения Mt, м	Описание закрепления точки
	содержатся в Едином государственном реестре недвижимости		определены в результате выполнения комплексных кадастровых работ				
	X	Y	X	Y			
1	2	3	4	5	6	7	8
н396У	—	—	509 998,31	2 249 879,41	Метод спутниковых геодезических измерений (определений)	Mt = 0,10	—
н397У	—	—	509 990,88	2 249 868,89			
н393У	—	—	509 981,42	2 249 855,35			
н398У	—	—	510 000,19	2 249 844,62			
н399У	—	—	510 004,53	2 249 853,19			
н400У	—	—	510 012,13	2 249 866,14			
н401У	—	—	510 014,09	2 249 868,88			
н402У	—	—	510 013,62	2 249 869,22			
н396У	—	—	509 998,31	2 249 879,41			

**2. Сведения о частях границ уточняемого земельного участка с кадастровым номером** 73:19:085001:347 :

Обозначение части границ		Горизонтальное проложение (S), м	Описание прохождения части границ	Сведения о согласовании местоположения границ (согласовано/спорное)
от т.	до т.			
1	2	3	4	5
н396У	н397У	12,88	—	согласовано
н397У	н393У	16,52		

1	2	3	4	5
н393У	н398У	21,62	—	согласовано
н398У	н399У	9,61		
н399У	н400У	15,02		
н400У	н401У	3,37		
н401У	н402У	0,58		
н402У	н396У	18,39		

**3. Сведения о характеристиках уточняемого земельного участка с кадастровым номером** 73:19:085001:347 :

№ п/п	Наименование характеристики земельного участка	Значение характеристики
1	2	3
1.	Адрес земельного участка	Ульяновская обл., Ульяновский р-н, садоводческое товарищество "Залив-2", участок 342
1.1.	Сведения о местоположении земельного участка (при отсутствии адреса) в структурированном в соответствии с федеральной информационной адресной системой виде	—
1.2.	Дополнительные сведения о местоположении земельного участка	—
2.	Площадь земельного участка ± величина погрешности определения (вычисления) площади ( $P \pm \Delta P$ ), м <sup>2</sup>	573 ± 8,00
3.	Формула, примененная для вычисления предельной погрешности определения площади земельного участка, с подставленными значениями и итоговые (вычисленные) значения	$3,5 * 0,10 * \sqrt{(573,00)} = 8$
4.	Площадь земельного участка согласно сведениям Единого государственного реестра недвижимости ( $R_{\text{кад}}$ ), м <sup>2</sup>	540,00
5.	Оценка расхождения $P$ и $R_{\text{кад}}$ ( $P - R_{\text{кад}}$ ), м <sup>2</sup>	33
6.	Предельный минимальный и максимальный размеры земельного участка ( $R_{\text{мин}}$ и $R_{\text{макс}}$ ), м <sup>2</sup>	— —
7.	Вид (виды) разрешенного использования	Для садоводства
7.1.	Дополнительные сведения об использовании земельного участка	—
8.	Кадастровый или иной государственный учетный номер (инвентарный) здания, сооружения, объекта незавершенного строительства, расположенного на земельном участке	—
9.	Сведения о земельных участках (землях общего пользования, территории общего пользования), посредством которых обеспечивается доступ	73:19:085001:634
10.	Иные сведения	—

**4. Пояснения к сведениям об уточняемом земельном участке с кадастровым номером** 73:19:085001:347 :

1. —

**1. Сведения о характерных точках границ уточняемого земельного участка с кадастровым номером** 73:19:085001:353 :

Система координат МСК-73, зона 2 Зона № 2

Обозначение характерных точек границ	Координаты, м				Метод определения координат	Формулы, примененные для расчета средней квадратической погрешности определения координат характерных точек границ (Mt), с подставленными в такие формулы значениями и итоговые (вычисленные) значения Mt, м	Описание закрепления точки
	содержатся в Едином государственном реестре недвижимости		определены в результате выполнения комплексных кадастровых работ				
	X	Y	X	Y			
1	2	3	4	5	6	7	8
н403У	—	—	509 952,54	2 249 886,25	Метод спутниковых геодезических измерений (определений)	Mt = 0,10	—
н404У	—	—	509 942,91	2 249 869,04			
н405У	—	—	509 919,67	2 249 883,08			
406	—	—	509 920,03	2 249 883,70			
н407У	—	—	509 925,32	2 249 892,72			
н408У	—	—	509 929,91	2 249 900,67			
н403У	—	—	509 952,54	2 249 886,25			

**2. Сведения о частях границ уточняемого земельного участка с кадастровым номером** 73:19:085001:353 :

Обозначение части границ		Горизонтальное проложение (S), м	Описание прохождения части границ	Сведения о согласовании местоположения границ (согласовано/спорное)
от т.	до т.			
1	2	3	4	5
н403У	н404У	19,72	—	согласовано
н404У	н405У	27,15		
н405У	406	0,72		

1	2	3	4	5
406	н407У	10,46	—	согласовано
н407У	н408У	9,18		
н408У	н403У	26,83		

**3. Сведения о характеристиках уточняемого земельного участка с кадастровым номером** 73:19:085001:353 :

№ п/п	Наименование характеристики земельного участка	Значение характеристики
1	2	3
1.	Адрес земельного участка	Местоположение установлено относительно ориентира, расположенного в границах участка. Почтовый адрес ориентира: Ульяновская обл., Ульяновский р-н, садоводческое товарищество "Залив-2", участок 348.
1.1.	Сведения о местоположении земельного участка (при отсутствии адреса) в структурированном в соответствии с федеральной информационной адресной системой виде	—
1.2.	Дополнительные сведения о местоположении земельного участка	—
2.	Площадь земельного участка ± величина погрешности определения (вычисления) площади ( $P \pm \Delta P$ ), м <sup>2</sup>	540 ± 8,00
3.	Формула, примененная для вычисления предельной погрешности определения площади земельного участка, с подставленными значениями и итоговые (вычисленные) значения	$3,5 * 0,10 * \sqrt{(540,00)} = 8$
4.	Площадь земельного участка согласно сведениям Единого государственного реестра недвижимости (Ркад), м <sup>2</sup>	600,00
5.	Оценка расхождения Р и Ркад ( $P - P_{кад}$ ), м <sup>2</sup>	60
6.	Предельный минимальный и максимальный размеры земельного участка (Рмин и Рмакс), м <sup>2</sup>	— —
7.	Вид (виды) разрешенного использования	Для садоводства
7.1.	Дополнительные сведения об использовании земельного участка	—
8.	Кадастровый или иной государственный учетный номер (инвентарный) здания, сооружения, объекта незавершенного строительства, расположенного на земельном участке	—
9.	Сведения о земельных участках (землях общего пользования, территории общего пользования), посредством которых обеспечивается доступ	73:19:085001:634
10.	Иные сведения	—

**4. Пояснения к сведениям об уточняемом земельном участке с кадастровым номером** 73:19:085001:353 :

1.	—		
----	---	--	--

**1. Сведения о характерных точках границ уточняемого земельного участка с кадастровым номером** 73:19:085001:354 :  
 Система координат МСК-73, зона 2 Зона № 2

Обозначение характерных точек границ	Координаты, м				Метод определения координат	Формулы, примененные для расчета средней квадратической погрешности определения координат характерных точек границ (Mt), с подставленными в такие формулы значениями и итоговые (вычисленные) значения Mt, м	Описание закрепления точки
	содержатся в Едином государственном реестре недвижимости		определены в результате выполнения комплексных кадастровых работ				
	X	Y	X	Y			
1	2	3	4	5	6	7	8
н409У	—	—	509 962,55	2 249 903,30	Метод спутниковых геодезических измерений (определений)	Mt = 0,10	—
410	—	—	509 953,37	2 249 887,73			
н403У	—	—	509 952,54	2 249 886,25			
н408У	—	—	509 929,91	2 249 900,67			
н411У	—	—	509 940,11	2 249 918,35			
н409У	—	—	509 962,55	2 249 903,30			

**2. Сведения о частях границ уточняемого земельного участка с кадастровым номером** 73:19:085001:354 :

Обозначение части границ		Горизонтальное проложение (S), м	Описание прохождения части границ	Сведения о согласовании местоположения границ (согласовано/спорное)
от т.	до т.			
1	2	3	4	5
н409У	410	18,07	—	согласовано
410	н403У	1,70		
н403У	н408У	26,83		
н408У	н411У	20,41		
н411У	н409У	27,02		

**3. Сведения о характеристиках уточняемого земельного участка с кадастровым номером 73:19:085001:354 :**

№ п/п	Наименование характеристики земельного участка	Значение характеристики
1	2	3
1.	Адрес земельного участка	Ульяновская обл., Ульяновский р-н, садоводческое товарищество "Залив-2", участок 349
1.1.	Сведения о местоположении земельного участка (при отсутствии адреса) в структурированном в соответствии с федеральной информационной адресной системой виде	—
1.2.	Дополнительные сведения о местоположении земельного участка	—
2.	Площадь земельного участка ± величина погрешности определения (вычисления) площади ( $P \pm \Delta P$ ), м <sup>2</sup>	540 ± 8,00
3.	Формула, примененная для вычисления предельной погрешности определения площади земельного участка, с подставленными значениями и итоговые (вычисленные) значения	$3,5 * 0,10 * \sqrt{(540,00)} = 8$
4.	Площадь земельного участка согласно сведениям Единого государственного реестра недвижимости (Ркад), м <sup>2</sup>	600,00
5.	Оценка расхождения Р и Ркад ( $P - P_{кад}$ ), м <sup>2</sup>	60
6.	Предельный минимальный и максимальный размеры земельного участка (Рмин и Рмакс), м <sup>2</sup>	— —
7.	Вид (виды) разрешенного использования	Для садоводства
7.1.	Дополнительные сведения об использовании земельного участка	—
8.	Кадастровый или иной государственный учетный номер (инвентарный) здания, сооружения, объекта незавершенного строительства, расположенного на земельном участке	—
9.	Сведения о земельных участках (землях общего пользования, территории общего пользования), посредством которых обеспечивается доступ	73:19:085001:634
10.	Иные сведения	—

**4. Пояснения к сведениям об уточняемом земельном участке с кадастровым номером 73:19:085001:354 :**

1.	—
----	---



**1. Сведения о характерных точках границ уточняемого земельного участка с кадастровым номером** 73:19:085001:361 :  
 Система координат МСК-73, зона 2 Зона № 2

Обозначение характерных точек границ	Координаты, м				Метод определения координат	Формулы, примененные для расчета средней квадратической погрешности определения координат характерных точек границ (Mt), с подставленными в такие формулы значениями и итоговые (вычисленные) значения Mt, м	Описание закрепления точки
	содержатся в Едином государственном реестре недвижимости		определены в результате выполнения комплексных кадастровых работ				
	X	Y	X	Y			
1	2	3	4	5	6	7	8
н412У	—	—	509 927,03	2 249 971,41	Метод спутниковых геодезических измерений (определений)	Mt = 0,10	—
н413У	—	—	509 909,10	2 249 945,08			
н414У	—	—	509 891,36	2 249 956,35			
н415У	—	—	509 912,03	2 249 981,07			
н412У	—	—	509 927,03	2 249 971,41			

**2. Сведения о частях границ уточняемого земельного участка с кадастровым номером** 73:19:085001:361 :

Обозначение части границ		Горизонтальное проложение (S), м	Описание прохождения части границ	Сведения о согласовании местоположения границ (согласовано/спорное)
от т.	до т.			
1	2	3	4	5
н412У	н413У	31,86	—	согласовано
н413У	н414У	21,02		
н414У	н415У	32,22		
н415У	н412У	17,84		

**3. Сведения о характеристиках уточняемого земельного участка с кадастровым номером** 73:19:085001:361 :

№ п/п	Наименование характеристики земельного участка	Значение характеристики
1	2	3
1	2	3

1	2	3
1.	Адрес земельного участка	Местоположение установлено относительно ориентира, расположенного в границах участка. Почтовый адрес ориентира: Ульяновская обл., Ульяновский р-н, садоводческое товарищество "Залив-2", участок 356.
1.1.	Сведения о местоположении земельного участка (при отсутствии адреса) в структурированном в соответствии с федеральной информационной адресной системой виде	—
1.2.	Дополнительные сведения о местоположении земельного участка	—
2.	Площадь земельного участка $\pm$ величина погрешности определения (вычисления) площади ( $P \pm \Delta P$ ), м <sup>2</sup>	620 $\pm$ 9,00
3.	Формула, примененная для вычисления предельной погрешности определения площади земельного участка, с подставленными значениями и итоговые (вычисленные) значения	$3,5 * 0,10 * \sqrt{(620,00)} = 9$
4.	Площадь земельного участка согласно сведениям Единого государственного реестра недвижимости (Ркад), м <sup>2</sup>	620,00
5.	Оценка расхождения Р и Ркад (Р - Ркад), м <sup>2</sup>	0
6.	Предельный минимальный и максимальный размеры земельного участка (Рмин и Рмакс), м <sup>2</sup>	— —
7.	Вид (виды) разрешенного использования	Для садоводства
7.1.	Дополнительные сведения об использовании земельного участка	—
8.	Кадастровый или иной государственный учетный номер (инвентарный) здания, сооружения, объекта незавершенного строительства, расположенного на земельном участке	—
9.	Сведения о земельных участках (землях общего пользования, территории общего пользования), посредством которых обеспечивается доступ	73:19:085001:634
10.	Иные сведения	—
<b>4. Пояснения к сведениям об уточняемом земельном участке с кадастровым номером</b>		<b>73:19:085001:361</b> :
1.	—	—

**1. Сведения о характерных точках границ уточняемого земельного участка с кадастровым номером** 73:19:085001:362 :  
 Система координат МСК-73, зона 2 Зона № 2

Обозначение характерных точек границ	Координаты, м				Метод определения координат	Формулы, примененные для расчета средней квадратической погрешности определения координат характерных точек границ (Mt), с подставленными в такие формулы значениями и итоговые (вычисленные) значения Mt, м	Описание закрепления точки
	содержатся в Едином государственном реестре недвижимости		определены в результате выполнения комплексных кадастровых работ				
	X	Y	X	Y			
1	2	3	4	5	6	7	8
н416У	—	—	509 889,94	2 249 951,38	Метод спутниковых геодезических измерений (определений)	Mt = 0,10	—
н417У	—	—	509 886,74	2 249 953,27			
н418У	—	—	509 872,15	2 249 962,34			
н381У	—	—	509 855,49	2 249 932,87			
н384У	—	—	509 873,49	2 249 922,45			
н419У	—	—	509 874,34	2 249 923,83			
н416У	—	—	509 889,94	2 249 951,38			

**2. Сведения о частях границ уточняемого земельного участка с кадастровым номером** 73:19:085001:362 :

Обозначение части границ		Горизонтальное проложение (S), м	Описание прохождения части границ	Сведения о согласовании местоположения границ (согласовано/спорное)
от т.	до т.			
1	2	3	4	5
н416У	н417У	3,72	—	согласовано
н417У	н418У	17,18		
н418У	н381У	33,85		
н381У	н384У	20,80		
н384У	н419У	1,62		
н419У	н416У	31,66		

3. Сведения о характеристиках уточняемого земельного участка с кадастровым номером <u>73:19:085001:362</u> :		
№ п/п	Наименование характеристики земельного участка	Значение характеристики
1	2	3
1.	Адрес земельного участка	Местоположение установлено относительно ориентира, расположенного в границах участка. Почтовый адрес ориентира: Ульяновская обл., Ульяновский р-н, садоводческое товарищество "Залив-2", участок 357.
1.1.	Сведения о местоположении земельного участка (при отсутствии адреса) в структурированном в соответствии с федеральной информационной адресной системой виде	—
1.2.	Дополнительные сведения о местоположении земельного участка	—
2.	Площадь земельного участка ± величина погрешности определения (вычисления) площади ( $P \pm \Delta P$ ), м <sup>2</sup>	700 ± 9,00
3.	Формула, примененная для вычисления предельной погрешности определения площади земельного участка, с подставленными значениями и итоговые (вычисленные) значения	$3,5 * 0,10 * \sqrt{(700,00)} = 9$
4.	Площадь земельного участка согласно сведениям Единого государственного реестра недвижимости (Ркад), м <sup>2</sup>	600,00
5.	Оценка расхождения Р и Ркад ( $P - P_{кад}$ ), м <sup>2</sup>	100
6.	Предельный минимальный и максимальный размеры земельного участка (Рмин и Рмакс), м <sup>2</sup>	— —
7.	Вид (виды) разрешенного использования	Для садоводства
7.1.	Дополнительные сведения об использовании земельного участка	—
8.	Кадастровый или иной государственный учетный номер (инвентарный) здания, сооружения, объекта незавершенного строительства, расположенного на земельном участке	—
9.	Сведения о земельных участках (землях общего пользования, территории общего пользования), посредством которых обеспечивается доступ	73:19:085001:634
10.	Иные сведения	—
4. Пояснения к сведениям об уточняемом земельном участке с кадастровым номером <u>73:19:085001:362</u> :		
1.	—	—

**1. Сведения о характерных точках границ уточняемого земельного участка с кадастровым номером** 73:19:085001:363 :  
 Система координат МСК-73, зона 2 Зона № 2

Обозначение характерных точек границ	Координаты, м				Метод определения координат	Формулы, примененные для расчета средней квадратической погрешности определения координат характерных точек границ (Mt), с подставленными в такие формулы значениями и итоговые (вычисленные) значения Mt, м	Описание закрепления точки
	содержатся в Едином государственном реестре недвижимости		определены в результате выполнения комплексных кадастровых работ				
	X	Y	X	Y			
1	2	3	4	5	6	7	8
н420У	—	—	509 912,76	2 249 982,20	Метод спутниковых геодезических измерений (определений)	Mt = 0,10	—
н421У	—	—	509 895,17	2 249 992,77			
н422У	—	—	509 875,86	2 249 966,69			
н423У	—	—	509 877,62	2 249 965,38			
н424У	—	—	509 887,50	2 249 958,80			
н414У	—	—	509 891,36	2 249 956,35			
н415У	—	—	509 912,03	2 249 981,07			
н420У	—	—	509 912,76	2 249 982,20			

**2. Сведения о частях границ уточняемого земельного участка с кадастровым номером** 73:19:085001:363 :

Обозначение части границ		Горизонтальное проложение (S), м	Описание прохождения части границ	Сведения о согласовании местоположения границ (согласовано/спорное)
от т.	до т.			
1	2	3	4	5
н420У	н421У	20,52	—	согласовано
н421У	н422У	32,45		
н422У	н423У	2,19		
н423У	н424У	11,87		

1	2	3	4	5
н424У	н414У	4,57	—	согласовано
н414У	н415У	32,22		
н415У	н420У	1,35		

**3. Сведения о характеристиках уточняемого земельного участка с кадастровым номером** 73:19:085001:363 :

№ п/п	Наименование характеристики земельного участка	Значение характеристики
1	2	3
1.	Адрес земельного участка	Местоположение установлено относительно ориентира, расположенного в границах участка. Почтовый адрес ориентира: Ульяновская обл., Ульяновский р-н, садоводческое товарищество "Залив-2", участок 358.
1.1.	Сведения о местоположении земельного участка (при отсутствии адреса) в структурированном в соответствии с федеральной информационной адресной системой виде	—
1.2.	Дополнительные сведения о местоположении земельного участка	—
2.	Площадь земельного участка ± величина погрешности определения (вычисления) площади ( $P \pm \Delta P$ ), м <sup>2</sup>	647 ± 9,00
3.	Формула, примененная для вычисления предельной погрешности определения площади земельного участка, с подставленными значениями и итоговые (вычисленные) значения	$3,5 * 0,10 * \sqrt{(647,00)} = 9$
4.	Площадь земельного участка согласно сведениям Единого государственного реестра недвижимости (Ркад), м <sup>2</sup>	600,00
5.	Оценка расхождения Р и Ркад ( $P - P_{кад}$ ), м <sup>2</sup>	47
6.	Предельный минимальный и максимальный размеры земельного участка (Рмин и Рмакс), м <sup>2</sup>	— —
7.	Вид (виды) разрешенного использования	Для садоводства
7.1.	Дополнительные сведения об использовании земельного участка	—
8.	Кадастровый или иной государственный учетный номер (инвентарный) здания, сооружения, объекта незавершенного строительства, расположенного на земельном участке	—
9.	Сведения о земельных участках (землях общего пользования, территории общего пользования), посредством которых обеспечивается доступ	73:19:085001:634
10.	Иные сведения	—

**4. Пояснения к сведениям об уточняемом земельном участке с кадастровым номером** 73:19:085001:363 :

1.	—		
----	---	--	--

**1. Сведения о характерных точках границ уточняемого земельного участка с кадастровым номером** 73:19:085001:364 :  
 Система координат МСК-73, зона 2 Зона № 2

Обозначение характерных точек границ	Координаты, м				Метод определения координат	Формулы, примененные для расчета средней квадратической погрешности определения координат характерных точек границ (Mt), с подставленными в такие формулы значениями и итоговые (вычисленные) значения Mt, м	Описание закрепления точки
	содержатся в Едином государственном реестре недвижимости		определены в результате выполнения комплексных кадастровых работ				
	X	Y	X	Y			
1	2	3	4	5	6	7	8
н418У	—	—	509 872,15	2 249 962,34	Метод спутниковых геодезических измерений (определений)	Mt = 0,10	—
425	—	—	509 856,47	2 249 974,36			
н311У	—	—	509 838,35	2 249 942,69			
н381У	—	—	509 855,49	2 249 932,87			
н418У	—	—	509 872,15	2 249 962,34			

**2. Сведения о частях границ уточняемого земельного участка с кадастровым номером** 73:19:085001:364 :

Обозначение части границ		Горизонтальное проложение (S), м	Описание прохождения части границ	Сведения о согласовании местоположения границ (согласовано/спорное)
от т.	до т.			
1	2	3	4	5
н418У	425	19,76	—	согласовано
425	н311У	36,49		
н311У	н381У	19,75		
н381У	н418У	33,85		

**3. Сведения о характеристиках уточняемого земельного участка с кадастровым номером** 73:19:085001:364 :

№ п/п	Наименование характеристики земельного участка	Значение характеристики
1	2	3
1		

1	2	3
1.	Адрес земельного участка	Местоположение установлено относительно ориентира, расположенного в границах участка. Почтовый адрес ориентира: Ульяновская обл., Ульяновский р-н, садоводческое товарищество "Залив-2", участок 359.
1.1.	Сведения о местоположении земельного участка (при отсутствии адреса) в структурированном в соответствии с федеральной информационной адресной системой виде	—
1.2.	Дополнительные сведения о местоположении земельного участка	—
2.	Площадь земельного участка $\pm$ величина погрешности определения (вычисления) площади ( $P \pm \Delta P$ ), м <sup>2</sup>	692 $\pm$ 9,00
3.	Формула, примененная для вычисления предельной погрешности определения площади земельного участка, с подставленными значениями и итоговые (вычисленные) значения	$3,5 * 0,10 * \sqrt{(692,00)} = 9$
4.	Площадь земельного участка согласно сведениям Единого государственного реестра недвижимости (Ркад), м <sup>2</sup>	720,00
5.	Оценка расхождения Р и Ркад ( $P - P_{кад}$ ), м <sup>2</sup>	28
6.	Предельный минимальный и максимальный размеры земельного участка ( $P_{мин}$ и $P_{макс}$ ), м <sup>2</sup>	— —
7.	Вид (виды) разрешенного использования	Для садоводства
7.1.	Дополнительные сведения об использовании земельного участка	—
8.	Кадастровый или иной государственный учетный номер (инвентарный) здания, сооружения, объекта незавершенного строительства, расположенного на земельном участке	—
9.	Сведения о земельных участках (землях общего пользования, территории общего пользования), посредством которых обеспечивается доступ	73:19:085001:634
10.	Иные сведения	—
<b>4. Пояснения к сведениям об уточняемом земельном участке с кадастровым номером</b>		<b>73:19:085001:364</b> :
1.	—	—



**1. Сведения о характерных точках границ уточняемого земельного участка с кадастровым номером** 73:19:085001:366 :  
 Система координат МСК-73, зона 2 Зона № 2

Обозначение характерных точек границ	Координаты, м				Метод определения координат	Формулы, примененные для расчета средней квадратической погрешности определения координат характерных точек границ (Mt), с подставленными в такие формулы значениями и итоговые (вычисленные) значения Mt, м	Описание закрепления точки
	содержатся в Едином государственном реестре недвижимости		определены в результате выполнения комплексных кадастровых работ				
	X	Y	X	Y			
1	2	3	4	5	6	7	8
425	—	—	509 856,47	2 249 974,36	Метод спутниковых геодезических измерений (определений)	Mt = 0,10	—
н426У	—	—	509 839,58	2 249 985,27			
н312У	—	—	509 820,13	2 249 953,42			
н311У	—	—	509 838,35	2 249 942,69			
425	—	—	509 856,47	2 249 974,36			

**2. Сведения о частях границ уточняемого земельного участка с кадастровым номером** 73:19:085001:366 :

Обозначение части границ		Горизонтальное проложение (S), м	Описание прохождения части границ	Сведения о согласовании местоположения границ (согласовано/спорное)
от т.	до т.			
1	2	3	4	5
425	н426У	20,11	—	согласовано
н426У	н312У	37,32		
н312У	н311У	21,14		
н311У	425	36,49		

**3. Сведения о характеристиках уточняемого земельного участка с кадастровым номером** 73:19:085001:366 :

№ п/п	Наименование характеристики земельного участка	Значение характеристики
1	2	3
1	2	3

1	2	3
1.	Адрес земельного участка	Ульяновская область, Ульяновский р-н, садоводческое товарищество "Залив-2", участок 361
1.1.	Сведения о местоположении земельного участка (при отсутствии адреса) в структурированном в соответствии с федеральной информационной адресной системой виде	—
1.2.	Дополнительные сведения о местоположении земельного участка	—
2.	Площадь земельного участка $\pm$ величина погрешности определения (вычисления) площади ( $P \pm \Delta P$ ), м <sup>2</sup>	761 $\pm$ 10,00
3.	Формула, примененная для вычисления предельной погрешности определения площади земельного участка, с подставленными значениями и итоговые (вычисленные) значения	$3,5 * 0,10 * \sqrt{(761,00)} = 10$
4.	Площадь земельного участка согласно сведениям Единого государственного реестра недвижимости (Ркад), м <sup>2</sup>	600,00
5.	Оценка расхождения P и Ркад ( $P - P_{кад}$ ), м <sup>2</sup>	161
6.	Предельный минимальный и максимальный размеры земельного участка (P <sub>мин</sub> и P <sub>макс</sub> ), м <sup>2</sup>	— —
7.	Вид (виды) разрешенного использования	для ведения садоводства
7.1.	Дополнительные сведения об использовании земельного участка	—
8.	Кадастровый или иной государственный учетный номер (инвентарный) здания, сооружения, объекта незавершенного строительства, расположенного на земельном участке	73:19:085001:846
9.	Сведения о земельных участках (землях общего пользования, территории общего пользования), посредством которых обеспечивается доступ	73:19:085001:634
10.	Иные сведения	—
<b>4. Пояснения к сведениям об уточняемом земельном участке с кадастровым номером</b>		<b>73:19:085001:366</b> :
1.		—

**1. Сведения о характерных точках границ уточняемого земельного участка с кадастровым номером** 73:19:085001:367 :  
 Система координат МСК-73, зона 2 Зона № 2

Обозначение характерных точек границ	Координаты, м				Метод определения координат	Формулы, примененные для расчета средней квадратической погрешности определения координат характерных точек границ (Mt), с подставленными в такие формулы значениями и итоговые (вычисленные) значения Mt, м	Описание закрепления точки
	содержатся в Едином государственном реестре недвижимости		определены в результате выполнения комплексных кадастровых работ				
	X	Y	X	Y			
1	2	3	4	5	6	7	8
н427У	—	—	509 843,21	2 249 990,54	Метод спутниковых геодезических измерений (определений)	Mt = 0,10	—
н428У	—	—	509 843,91	2 249 993,74			
н429У	—	—	509 859,03	2 250 016,06			
н430У	—	—	509 859,41	2 250 016,60			
н431У	—	—	509 877,41	2 250 004,94			
н432У	—	—	509 876,90	2 250 004,27			
н433У	—	—	509 859,67	2 249 978,72			
н427У	—	—	509 843,21	2 249 990,54			

**2. Сведения о частях границ уточняемого земельного участка с кадастровым номером** 73:19:085001:367 :

Обозначение части границ		Горизонтальное проложение (S), м	Описание прохождения части границ	Сведения о согласовании местоположения границ (согласовано/спорное)
от т.	до т.			
1	2	3	4	5
н427У	н428У	3,28	—	согласовано
н428У	н429У	26,96		
н429У	н430У	0,66		
н430У	н431У	21,45		

1	2	3	4	5
н431У	н432У	0,84	—	согласовано
н432У	н433У	30,82		
н433У	н427У	20,26		

**3. Сведения о характеристиках уточняемого земельного участка с кадастровым номером** 73:19:085001:367 :

№ п/п	Наименование характеристики земельного участка	Значение характеристики
1	2	3
1.	Адрес земельного участка	Местоположение установлено относительно ориентира, расположенного в границах участка. Почтовый адрес ориентира: Ульяновская обл., Ульяновский р-н, садоводческое товарищество "Залив-2", участок 362.
1.1.	Сведения о местоположении земельного участка (при отсутствии адреса) в структурированном в соответствии с федеральной информационной адресной системой виде	—
1.2.	Дополнительные сведения о местоположении земельного участка	—
2.	Площадь земельного участка ± величина погрешности определения (вычисления) площади ( $P \pm \Delta P$ ), м <sup>2</sup>	666 ± 9,00
3.	Формула, примененная для вычисления предельной погрешности определения площади земельного участка, с подставленными значениями и итоговые (вычисленные) значения	$3,5 * 0,10 * \sqrt{(666,00)} = 9$
4.	Площадь земельного участка согласно сведениям Единого государственного реестра недвижимости (Ркад), м <sup>2</sup>	600,00
5.	Оценка расхождения Р и Ркад ( $P - P_{кад}$ ), м <sup>2</sup>	66
6.	Предельный минимальный и максимальный размеры земельного участка (Рмин и Рмакс), м <sup>2</sup>	— —
7.	Вид (виды) разрешенного использования	Для садоводства
7.1.	Дополнительные сведения об использовании земельного участка	—
8.	Кадастровый или иной государственный учетный номер (инвентарный) здания, сооружения, объекта незавершенного строительства, расположенного на земельном участке	—
9.	Сведения о земельных участках (землях общего пользования, территории общего пользования), посредством которых обеспечивается доступ	73:19:085001:634
10.	Иные сведения	—

**4. Пояснения к сведениям об уточняемом земельном участке с кадастровым номером** 73:19:085001:367 :

1.	—
----	---

**1. Сведения о характерных точках границ уточняемого земельного участка с кадастровым номером** 73:19:085001:369 :  
 Система координат МСК-73, зона 2 Зона № 2

Обозначение характерных точек границ	Координаты, м				Метод определения координат	Формулы, примененные для расчета средней квадратической погрешности определения координат характерных точек границ (Mt), с подставленными в такие формулы значениями и итоговые (вычисленные) значения Mt, м	Описание закрепления точки
	содержатся в Едином государственном реестре недвижимости		определены в результате выполнения комплексных кадастровых работ				
	X	Y	X	Y			
1	2	3	4	5	6	7	8
н434У	—	—	509 911,50	2 250 019,52	Метод спутниковых геодезических измерений (определений)	Mt = 0,10	—
н435У	—	—	509 894,62	2 250 031,07			
н431У	—	—	509 877,41	2 250 004,94			
н432У	—	—	509 876,90	2 250 004,27			
н436У	—	—	509 894,17	2 249 993,40			
н434У	—	—	509 911,50	2 250 019,52			

**2. Сведения о частях границ уточняемого земельного участка с кадастровым номером** 73:19:085001:369 :

Обозначение части границ		Горизонтальное проложение (S), м	Описание прохождения части границ	Сведения о согласовании местоположения границ (согласовано/спорное)
от т.	до т.			
1	2	3	4	5
н434У	н435У	20,45	—	согласовано
н435У	н431У	31,29		
н431У	н432У	0,84		
н432У	н436У	20,41		
н436У	н434У	31,35		

3. Сведения о характеристиках уточняемого земельного участка с кадастровым номером <u>73:19:085001:369</u> :		
№ п/п	Наименование характеристики земельного участка	Значение характеристики
1	2	3
1.	Адрес земельного участка	Местоположение установлено относительно ориентира, расположенного в границах участка. Почтовый адрес ориентира: Ульяновская обл., Ульяновский р-н, садоводческое товарищество "Залив-2", участок 365.
1.1.	Сведения о местоположении земельного участка (при отсутствии адреса) в структурированном в соответствии с федеральной информационной адресной системой виде	—
1.2.	Дополнительные сведения о местоположении земельного участка	—
2.	Площадь земельного участка ± величина погрешности определения (вычисления) площади ( $P \pm \Delta P$ ), м <sup>2</sup>	647 ± 9,00
3.	Формула, примененная для вычисления предельной погрешности определения площади земельного участка, с подставленными значениями и итоговые (вычисленные) значения	$3,5 * 0,10 * \sqrt{(647,00)} = 9$
4.	Площадь земельного участка согласно сведениям Единого государственного реестра недвижимости (Ркад), м <sup>2</sup>	600,00
5.	Оценка расхождения Р и Ркад ( $P - P_{кад}$ ), м <sup>2</sup>	47
6.	Предельный минимальный и максимальный размеры земельного участка (Рмин и Рмакс), м <sup>2</sup>	— —
7.	Вид (виды) разрешенного использования	Для садоводства
7.1.	Дополнительные сведения об использовании земельного участка	—
8.	Кадастровый или иной государственный учетный номер (инвентарный) здания, сооружения, объекта незавершенного строительства, расположенного на земельном участке	—
9.	Сведения о земельных участках (землях общего пользования, территории общего пользования), посредством которых обеспечивается доступ	73:19:085001:634
10.	Иные сведения	—
4. Пояснения к сведениям об уточняемом земельном участке с кадастровым номером <u>73:19:085001:369</u> :		
1.	—	—

**1. Сведения о характерных точках границ уточняемого земельного участка с кадастровым номером** 73:19:085001:370 :  
 Система координат МСК-73, зона 2 Зона № 2

Обозначение характерных точек границ	Координаты, м				Метод определения координат	Формулы, примененные для расчета средней квадратической погрешности определения координат характерных точек границ (Mt), с подставленными в такие формулы значениями и итоговые (вычисленные) значения Mt, м	Описание закрепления точки
	содержатся в Едином государственном реестре недвижимости		определены в результате выполнения комплексных кадастровых работ				
	X	Y	X	Y			
1	2	3	4	5	6	7	8
н437У	—	—	509 913,67	2 250 024,15	Метод спутниковых геодезических измерений (определений)	Mt = 0,10	—
н438У	—	—	509 897,15	2 250 035,42			
н439У	—	—	509 913,32	2 250 060,70			
н440У	—	—	509 914,13	2 250 060,15			
н441У	—	—	509 913,63	2 250 059,36			
н442У	—	—	509 929,41	2 250 049,07			
н437У	—	—	509 913,67	2 250 024,15			

**2. Сведения о частях границ уточняемого земельного участка с кадастровым номером** 73:19:085001:370 :

Обозначение части границ		Горизонтальное проложение (S), м	Описание прохождения части границ	Сведения о согласовании местоположения границ (согласовано/спорное)
от т.	до т.			
1	2	3	4	5
н437У	н438У	20,00	—	согласовано
н438У	н439У	30,01		
н439У	н440У	0,98		
н440У	н441У	0,93		
н441У	н442У	18,84		
н442У	н437У	29,47		

**3. Сведения о характеристиках уточняемого земельного участка с кадастровым номером 73:19:085001:370 :**

№ п/п	Наименование характеристики земельного участка	Значение характеристики
1	2	3
1.	Адрес земельного участка	Местоположение установлено относительно ориентира, расположенного в границах участка. Почтовый адрес ориентира: Ульяновская обл., Ульяновский р-н, садоводческое товарищество "Залив-2", участок 366.
1.1.	Сведения о местоположении земельного участка (при отсутствии адреса) в структурированном в соответствии с федеральной информационной адресной системой виде	—
1.2.	Дополнительные сведения о местоположении земельного участка	—
2.	Площадь земельного участка ± величина погрешности определения (вычисления) площади ( $P \pm \Delta P$ ), м <sup>2</sup>	583 ± 8,00
3.	Формула, примененная для вычисления предельной погрешности определения площади земельного участка, с подставленными значениями и итоговые (вычисленные) значения	$3,5 * 0,10 * \sqrt{(583,00)} = 8$
4.	Площадь земельного участка согласно сведениям Единого государственного реестра недвижимости (Ркад), м <sup>2</sup>	600,00
5.	Оценка расхождения Р и Ркад ( $P - P_{кад}$ ), м <sup>2</sup>	17
6.	Предельный минимальный и максимальный размеры земельного участка (Рмин и Рмакс), м <sup>2</sup>	— —
7.	Вид (виды) разрешенного использования	Для садоводства
7.1.	Дополнительные сведения об использовании земельного участка	—
8.	Кадастровый или иной государственный учетный номер (инвентарный) здания, сооружения, объекта незавершенного строительства, расположенного на земельном участке	—
9.	Сведения о земельных участках (землях общего пользования, территории общего пользования), посредством которых обеспечивается доступ	73:19:085001:634
10.	Иные сведения	—

**4. Пояснения к сведениям об уточняемом земельном участке с кадастровым номером 73:19:085001:370 :**

1.	—
----	---



**1. Сведения о характерных точках границ уточняемого земельного участка с кадастровым номером** 73:19:085001:373 :  
 Система координат МСК-73, зона 2 Зона № 2

Обозначение характерных точек границ	Координаты, м				Метод определения координат	Формулы, примененные для расчета средней квадратической погрешности определения координат характерных точек границ (Mt), с подставленными в такие формулы значениями и итоговые (вычисленные) значения Mt, м	Описание закрепления точки
	содержатся в Едином государственном реестре недвижимости		определены в результате выполнения комплексных кадастровых работ				
	X	Y	X	Y			
1	2	3	4	5	6	7	8
н443У	—	—	509 943,25	2 249 997,86	Метод спутниковых геодезических измерений (определений)	Mt = 0,10	—
н444У	—	—	509 929,06	2 250 007,48			
н420У	—	—	509 912,76	2 249 982,20			
н415У	—	—	509 912,03	2 249 981,07			
н412У	—	—	509 927,03	2 249 971,41			
н445У	—	—	509 927,66	2 249 972,33			
н443У	—	—	509 943,25	2 249 997,86			

**2. Сведения о частях границ уточняемого земельного участка с кадастровым номером** 73:19:085001:373 :

Обозначение части границ		Горизонтальное проложение (S), м	Описание прохождения части границ	Сведения о согласовании местоположения границ (согласовано/спорное)
от т.	до т.			
1	2	3	4	5
н443У	н444У	17,14	—	согласовано
н444У	н420У	30,08		
н420У	н415У	1,35		
н415У	н412У	17,84		
н412У	н445У	1,12		
н445У	н443У	29,91		

3. Сведения о характеристиках уточняемого земельного участка с кадастровым номером <u>73:19:085001:373</u> :		
№ п/п	Наименование характеристики земельного участка	Значение характеристики
1	2	3
1.	Адрес земельного участка	Ульяновская обл., Ульяновский р-н, садоводческое товарищество "Залив-2", участок 369
1.1.	Сведения о местоположении земельного участка (при отсутствии адреса) в структурированном в соответствии с федеральной информационной адресной системой виде	—
1.2.	Дополнительные сведения о местоположении земельного участка	—
2.	Площадь земельного участка ± величина погрешности определения (вычисления) площади ( $P \pm \Delta P$ ), м <sup>2</sup>	547 ± 8,00
3.	Формула, примененная для вычисления предельной погрешности определения площади земельного участка, с подставленными значениями и итоговые (вычисленные) значения	$3,5 * 0,10 * \sqrt{(547,00)} = 8$
4.	Площадь земельного участка согласно сведениям Единого государственного реестра недвижимости (Ркад), м <sup>2</sup>	600,00
5.	Оценка расхождения Р и Ркад ( $P - P_{кад}$ ), м <sup>2</sup>	53
6.	Предельный минимальный и максимальный размеры земельного участка (Рмин и Рмакс), м <sup>2</sup>	— —
7.	Вид (виды) разрешенного использования	Для садоводства
7.1.	Дополнительные сведения об использовании земельного участка	—
8.	Кадастровый или иной государственный учетный номер (инвентарный) здания, сооружения, объекта незавершенного строительства, расположенного на земельном участке	—
9.	Сведения о земельных участках (землях общего пользования, территории общего пользования), посредством которых обеспечивается доступ	73:19:085001:634
10.	Иные сведения	—
4. Пояснения к сведениям об уточняемом земельном участке с кадастровым номером <u>73:19:085001:373</u> :		
1.	—	

**1. Сведения о характерных точках границ уточняемого земельного участка с кадастровым номером** 73:19:085001:374 :  
 Система координат МСК-73, зона 2 Зона № 2

Обозначение характерных точек границ	Координаты, м				Метод определения координат	Формулы, примененные для расчета средней квадратической погрешности определения координат характерных точек границ (Mt), с подставленными в такие формулы значениями и итоговые (вычисленные) значения Mt, м	Описание закрепления точки
	содержатся в Едином государственном реестре недвижимости		определены в результате выполнения комплексных кадастровых работ				
	X	Y	X	Y			
1	2	3	4	5	6	7	8
н446У	—	—	509 946,61	2 250 001,67	Метод спутниковых геодезических измерений (определений)	Mt = 0,10	—
н447У	—	—	509 963,20	2 250 027,45			
н448У	—	—	509 946,91	2 250 037,82			
н449У	—	—	509 946,24	2 250 038,26			
н450У	—	—	509 930,20	2 250 012,87			
н446У	—	—	509 946,61	2 250 001,67			

**2. Сведения о частях границ уточняемого земельного участка с кадастровым номером** 73:19:085001:374 :

Обозначение части границ		Горизонтальное проложение (S), м	Описание прохождения части границ	Сведения о согласовании местоположения границ (согласовано/спорное)
от т.	до т.			
1	2	3	4	5
н446У	н447У	30,66	—	согласовано
н447У	н448У	19,31		
н448У	н449У	0,80		
н449У	н450У	30,03		
н450У	н446У	19,87		

**3. Сведения о характеристиках уточняемого земельного участка с кадастровым номером** 73:19:085001:374 :

№ п/п	Наименование характеристики земельного участка	Значение характеристики
1	2	3
1		

1	2	3
1.	Адрес земельного участка	Местоположение установлено относительно ориентира, расположенного в границах участка. Почтовый адрес ориентира: Ульяновская обл., Ульяновский р-н, садоводческое товарищество "Залив-2", участок 370.
1.1.	Сведения о местоположении земельного участка (при отсутствии адреса) в структурированном в соответствии с федеральной информационной адресной системой виде	—
1.2.	Дополнительные сведения о местоположении земельного участка	—
2.	Площадь земельного участка $\pm$ величина погрешности определения (вычисления) площади ( $P \pm \Delta P$ ), м <sup>2</sup>	606 $\pm$ 9,00
3.	Формула, примененная для вычисления предельной погрешности определения площади земельного участка, с подставленными значениями и итоговые (вычисленные) значения	$3,5*0,10*\sqrt{(606,00)} = 9$
4.	Площадь земельного участка согласно сведениям Единого государственного реестра недвижимости (Ркад), м <sup>2</sup>	600,00
5.	Оценка расхождения Р и Ркад ( $P - P_{кад}$ ), м <sup>2</sup>	6
6.	Предельный минимальный и максимальный размеры земельного участка (Рмин и Рмакс), м <sup>2</sup>	— —
7.	Вид (виды) разрешенного использования	Для садоводства
7.1.	Дополнительные сведения об использовании земельного участка	—
8.	Кадастровый или иной государственный учетный номер (инвентарный) здания, сооружения, объекта незавершенного строительства, расположенного на земельном участке	—
9.	Сведения о земельных участках (землях общего пользования, территории общего пользования), посредством которых обеспечивается доступ	73:19:085001:634
10.	Иные сведения	—
<b>4. Пояснения к сведениям об уточняемом земельном участке с кадастровым номером <u>73:19:085001:374</u> :</b>		
1.	—	—

**1. Сведения о характерных точках границ уточняемого земельного участка с кадастровым номером** 73:19:085001:376 :  
 Система координат МСК-73, зона 2 Зона № 2

Обозначение характерных точек границ	Координаты, м				Метод определения координат	Формулы, примененные для расчета средней квадратической погрешности определения координат характерных точек границ (Mt), с подставленными в такие формулы значениями и итоговые (вычисленные) значения Mt, м	Описание закрепления точки
	содержатся в Едином государственном реестре недвижимости		определены в результате выполнения комплексных кадастровых работ				
	X	Y	X	Y			
1	2	3	4	5	6	7	8
н451У	—	—	509 962,96	2 249 990,68	Метод спутниковых геодезических измерений (определений)	Mt = 0,10	—
н452У	—	—	509 979,90	2 250 016,48			
н447У	—	—	509 963,20	2 250 027,45			
н446У	—	—	509 946,61	2 250 001,67			
н453У	—	—	509 955,79	2 249 995,24			
н451У	—	—	509 962,96	2 249 990,68			

**2. Сведения о частях границ уточняемого земельного участка с кадастровым номером** 73:19:085001:376 :

Обозначение части границ		Горизонтальное проложение (S), м	Описание прохождения части границ	Сведения о согласовании местоположения границ (согласовано/спорное)
от т.	до т.			
1	2	3	4	5
н451У	н452У	30,86	—	согласовано
н452У	н447У	19,98		
н447У	н446У	30,66		
н446У	н453У	11,21		
н453У	н451У	8,50		

**3. Сведения о характеристиках уточняемого земельного участка с кадастровым номером** 73:19:085001:376 :

№ п/п	Наименование характеристики земельного участка	Значение характеристики
1	2	3
1	2	3

1	2	3
1.	Адрес земельного участка	Местоположение установлено относительно ориентира, расположенного в границах участка. Почтовый адрес ориентира: Ульяновская обл., Ульяновский р-н, садоводческое товарищество "Залив-2", участок 372.
1.1.	Сведения о местоположении земельного участка (при отсутствии адреса) в структурированном в соответствии с федеральной информационной адресной системой виде	—
1.2.	Дополнительные сведения о местоположении земельного участка	—
2.	Площадь земельного участка $\pm$ величина погрешности определения (вычисления) площади ( $P \pm \Delta P$ ), м <sup>2</sup>	612 $\pm$ 9,00
3.	Формула, примененная для вычисления предельной погрешности определения площади земельного участка, с подставленными значениями и итоговые (вычисленные) значения	$3,5 * 0,10 * \sqrt{(612,00)} = 9$
4.	Площадь земельного участка согласно сведениям Единого государственного реестра недвижимости (Ркад), м <sup>2</sup>	600,00
5.	Оценка расхождения Р и Ркад ( $P - P_{кад}$ ), м <sup>2</sup>	12
6.	Предельный минимальный и максимальный размеры земельного участка ( $P_{мин}$ и $P_{макс}$ ), м <sup>2</sup>	— —
7.	Вид (виды) разрешенного использования	Для садоводства
7.1.	Дополнительные сведения об использовании земельного участка	—
8.	Кадастровый или иной государственный учетный номер (инвентарный) здания, сооружения, объекта незавершенного строительства, расположенного на земельном участке	—
9.	Сведения о земельных участках (землях общего пользования, территории общего пользования), посредством которых обеспечивается доступ	73:19:085001:634
10.	Иные сведения	—
<b>4. Пояснения к сведениям об уточняемом земельном участке с кадастровым номером</b>		<b>73:19:085001:376</b> :
1.	—	—

**1. Сведения о характерных точках границ уточняемого земельного участка с кадастровым номером** 73:19:085001:377 :  
 Система координат МСК-73, зона 2 Зона № 2

Обозначение характерных точек границ	Координаты, м				Метод определения координат	Формулы, примененные для расчета средней квадратической погрешности определения координат характерных точек границ (Mt), с подставленными в такие формулы значениями и итоговые (вычисленные) значения Mt, м	Описание закрепления точки
	содержатся в Едином государственном реестре недвижимости		определены в результате выполнения комплексных кадастровых работ				
	X	Y	X	Y			
1	2	3	4	5	6	7	8
н454У	—	—	509 960,14	2 249 949,17	Метод спутниковых геодезических измерений (определений)	Mt = 0,10	—
н455У	—	—	509 965,63	2 249 957,31			
н456У	—	—	509 977,17	2 249 975,47			
н457У	—	—	509 960,32	2 249 986,55			
н458У	—	—	509 944,16	2 249 961,55			
н454У	—	—	509 960,14	2 249 949,17			

**2. Сведения о частях границ уточняемого земельного участка с кадастровым номером** 73:19:085001:377 :

Обозначение части границ		Горизонтальное проложение (S), м	Описание прохождения части границ	Сведения о согласовании местоположения границ (согласовано/спорное)
от т.	до т.			
1	2	3	4	5
н454У	н455У	9,82	—	согласовано
н455У	н456У	21,52		
н456У	н457У	20,17		
н457У	н458У	29,77		
н458У	н454У	20,21		

**3. Сведения о характеристиках уточняемого земельного участка с кадастровым номером** 73:19:085001:377 :

№ п/п	Наименование характеристики земельного участка	Значение характеристики
1	2	3
1		

1	2	3
1.	Адрес земельного участка	Ульяновская обл., Ульяновский р-н, садоводческое товарищество "Залив-2", участок 373
1.1.	Сведения о местоположении земельного участка (при отсутствии адреса) в структурированном в соответствии с федеральной информационной адресной системой виде	—
1.2.	Дополнительные сведения о местоположении земельного участка	—
2.	Площадь земельного участка ± величина погрешности определения (вычисления) площади ( $P \pm \Delta P$ ), м <sup>2</sup>	619 ± 9,00
3.	Формула, примененная для вычисления предельной погрешности определения площади земельного участка, с подставленными значениями и итоговые (вычисленные) значения	$3,5 * 0,10 * \sqrt{(619,00)} = 9$
4.	Площадь земельного участка согласно сведениям Единого государственного реестра недвижимости (Ркад), м <sup>2</sup>	600,00
5.	Оценка расхождения Р и Ркад ( $P - P_{кад}$ ), м <sup>2</sup>	19
6.	Предельный минимальный и максимальный размеры земельного участка (Рмин и Рмакс), м <sup>2</sup>	— —
7.	Вид (виды) разрешенного использования	Для садоводства
7.1.	Дополнительные сведения об использовании земельного участка	—
8.	Кадастровый или иной государственный учетный номер (инвентарный) здания, сооружения, объекта незавершенного строительства, расположенного на земельном участке	—
9.	Сведения о земельных участках (землях общего пользования, территории общего пользования), посредством которых обеспечивается доступ	73:19:085001:634
10.	Иные сведения	—
<b>4. Пояснения к сведениям об уточняемом земельном участке с кадастровым номером</b>		<b>73:19:085001:377</b> :
1.	—	—



**1. Сведения о характерных точках границ уточняемого земельного участка с кадастровым номером** 73:19:085001:380 :  
 Система координат МСК-73, зона 2 Зона № 2

Обозначение характерных точек границ	Координаты, м				Метод определения координат	Формулы, примененные для расчета средней квадратической погрешности определения координат характерных точек границ (Mt), с подставленными в такие формулы значениями и итоговые (вычисленные) значения Mt, м	Описание закрепления точки
	содержатся в Едином государственном реестре недвижимости		определены в результате выполнения комплексных кадастровых работ				
	X	Y	X	Y			
1	2	3	4	5	6	7	8
н459У	—	—	510 001,21	2 249 959,67	Метод спутниковых геодезических измерений (определений)	Mt = 0,10	—
н460У	—	—	509 989,90	2 249 942,26			
н455У	—	—	509 965,63	2 249 957,31			
н456У	—	—	509 977,17	2 249 975,47			
н459У	—	—	510 001,21	2 249 959,67			

**2. Сведения о частях границ уточняемого земельного участка с кадастровым номером** 73:19:085001:380 :

Обозначение части границ		Горизонтальное проложение (S), м	Описание прохождения части границ	Сведения о согласовании местоположения границ (согласовано/спорное)
от т.	до т.			
1	2	3	4	5
н459У	н460У	20,76	—	согласовано
н460У	н455У	28,56		
н455У	н456У	21,52		
н456У	н459У	28,77		

**3. Сведения о характеристиках уточняемого земельного участка с кадастровым номером** 73:19:085001:380 :

№ п/п	Наименование характеристики земельного участка	Значение характеристики
1	2	3
1	2	3

1	2	3
1.	Адрес земельного участка	Местоположение установлено относительно ориентира, расположенного в границах участка. Почтовый адрес ориентира: Ульяновская обл., Ульяновский р-н, садоводческое товарищество "Залив-2", участок 376.
1.1.	Сведения о местоположении земельного участка (при отсутствии адреса) в структурированном в соответствии с федеральной информационной адресной системой виде	—
1.2.	Дополнительные сведения о местоположении земельного участка	—
2.	Площадь земельного участка $\pm$ величина погрешности определения (вычисления) площади ( $P \pm \Delta P$ ), м <sup>2</sup>	606 $\pm$ 9,00
3.	Формула, примененная для вычисления предельной погрешности определения площади земельного участка, с подставленными значениями и итоговые (вычисленные) значения	$3,5 * 0,10 * \sqrt{(606,00)} = 9$
4.	Площадь земельного участка согласно сведениям Единого государственного реестра недвижимости (Ркад), м <sup>2</sup>	600,00
5.	Оценка расхождения Р и Ркад (Р - Ркад), м <sup>2</sup>	6
6.	Предельный минимальный и максимальный размеры земельного участка (Рмин и Рмакс), м <sup>2</sup>	— —
7.	Вид (виды) разрешенного использования	Для садоводства
7.1.	Дополнительные сведения об использовании земельного участка	—
8.	Кадастровый или иной государственный учетный номер (инвентарный) здания, сооружения, объекта незавершенного строительства, расположенного на земельном участке	—
9.	Сведения о земельных участках (землях общего пользования, территории общего пользования), посредством которых обеспечивается доступ	73:19:085001:634
10.	Иные сведения	—
<b>4. Пояснения к сведениям об уточняемом земельном участке с кадастровым номером</b>		<b>73:19:085001:380</b> :
1.	—	—

**1. Сведения о характерных точках границ уточняемого земельного участка с кадастровым номером** 73:19:085001:385 :  
 Система координат МСК-73, зона 2 Зона № 2

Обозначение характерных точек границ	Координаты, м				Метод определения координат	Формулы, примененные для расчета средней квадратической погрешности определения координат характерных точек границ (Mt), с подставленными в такие формулы значениями и итоговые (вычисленные) значения Mt, м	Описание закрепления точки
	содержатся в Едином государственном реестре недвижимости		определены в результате выполнения комплексных кадастровых работ				
	X	Y	X	Y			
1	2	3	4	5	6	7	8
н461У	—	—	510 022,52	2 249 910,60	Метод спутниковых геодезических измерений (определений)	Mt = 0,10	—
н462У	—	—	510 038,55	2 249 900,32			
н463У	—	—	510 040,47	2 249 898,80			
н464У	—	—	510 056,86	2 249 924,11			
н465У	—	—	510 038,09	2 249 936,19			
н461У	—	—	510 022,52	2 249 910,60			

**2. Сведения о частях границ уточняемого земельного участка с кадастровым номером** 73:19:085001:385 :

Обозначение части границ		Горизонтальное проложение (S), м	Описание прохождения части границ	Сведения о согласовании местоположения границ (согласовано/спорное)
от т.	до т.			
1	2	3	4	5
н461У	н462У	19,04	—	согласовано
н462У	н463У	2,45		
н463У	н464У	30,15		
н464У	н465У	22,32		
н465У	н461У	29,95		

**3. Сведения о характеристиках уточняемого земельного участка с кадастровым номером** 73:19:085001:385 :

№ п/п	Наименование характеристики земельного участка	Значение характеристики
1	2	3
1	2	3

1	2	3
1.	Адрес земельного участка	Ульяновская обл., Ульяновский р-н, садоводческое товарищество "Залив-2", участок 382
1.1.	Сведения о местоположении земельного участка (при отсутствии адреса) в структурированном в соответствии с федеральной информационной адресной системой виде	—
1.2.	Дополнительные сведения о местоположении земельного участка	—
2.	Площадь земельного участка ± величина погрешности определения (вычисления) площади ( $P \pm \Delta P$ ), м <sup>2</sup>	656 ± 9,00
3.	Формула, примененная для вычисления предельной погрешности определения площади земельного участка, с подставленными значениями и итоговые (вычисленные) значения	$3,5 * 0,10 * \sqrt{(656,00)} = 9$
4.	Площадь земельного участка согласно сведениям Единого государственного реестра недвижимости (Ркад), м <sup>2</sup>	600,00
5.	Оценка расхождения Р и Ркад ( $P - P_{кад}$ ), м <sup>2</sup>	56
6.	Предельный минимальный и максимальный размеры земельного участка (Рмин и Рмакс), м <sup>2</sup>	— —
7.	Вид (виды) разрешенного использования	Для садоводства
7.1.	Дополнительные сведения об использовании земельного участка	—
8.	Кадастровый или иной государственный учетный номер (инвентарный) здания, сооружения, объекта незавершенного строительства, расположенного на земельном участке	—
9.	Сведения о земельных участках (землях общего пользования, территории общего пользования), посредством которых обеспечивается доступ	73:19:085001:634
10.	Иные сведения	—
<b>4. Пояснения к сведениям об уточняемом земельном участке с кадастровым номером</b>		<b>73:19:085001:385</b> :
1.	—	—

**1. Сведения о характерных точках границ уточняемого земельного участка с кадастровым номером** 73:19:085001:388 :  
 Система координат МСК-73, зона 2 Зона № 2

Обозначение характерных точек границ	Координаты, м				Метод определения координат	Формулы, примененные для расчета средней квадратической погрешности определения координат характерных точек границ (Mt), с подставленными в такие формулы значениями и итоговые (вычисленные) значения Mt, м	Описание закрепления точки
	содержатся в Едином государственном реестре недвижимости		определены в результате выполнения комплексных кадастровых работ				
	X	Y	X	Y			
1	2	3	4	5	6	7	8
466	—	—	510 075,83	2 249 917,68	Метод спутниковых геодезических измерений (определений)	Mt = 0,10	—
467	—	—	510 059,39	2 249 928,53			
468	—	—	510 067,89	2 249 940,69			
469	—	—	510 072,97	2 249 947,76			
470	—	—	510 076,65	2 249 952,95			
471	—	—	510 093,52	2 249 942,64			
466	—	—	510 075,83	2 249 917,68			

**2. Сведения о частях границ уточняемого земельного участка с кадастровым номером** 73:19:085001:388 :

Обозначение части границ		Горизонтальное проложение (S), м	Описание прохождения части границ	Сведения о согласовании местоположения границ (согласовано/спорное)
от т.	до т.			
1	2	3	4	5
466	467	19,70	—	согласовано
467	468	14,84		
468	469	8,71		
469	470	6,36		
470	471	19,77		
471	466	30,59		

**3. Сведения о характеристиках уточняемого земельного участка с кадастровым номером 73:19:085001:388 :**

№ п/п	Наименование характеристики земельного участка	Значение характеристики
1	2	3
1.	Адрес земельного участка	Ульяновская обл., Ульяновский р-н, садоводческое товарищество "Залив-2", участок 385
1.1.	Сведения о местоположении земельного участка (при отсутствии адреса) в структурированном в соответствии с федеральной информационной адресной системой виде	—
1.2.	Дополнительные сведения о местоположении земельного участка	—
2.	Площадь земельного участка ± величина погрешности определения (вычисления) площади ( $P \pm \Delta P$ ), м <sup>2</sup>	597 ± 9,00
3.	Формула, примененная для вычисления предельной погрешности определения площади земельного участка, с подставленными значениями и итоговые (вычисленные) значения	$3,5 * 0,10 * \sqrt{(597,00)} = 9$
4.	Площадь земельного участка согласно сведениям Единого государственного реестра недвижимости (Ркад), м <sup>2</sup>	600,00
5.	Оценка расхождения Р и Ркад ( $P - P_{кад}$ ), м <sup>2</sup>	3
6.	Предельный минимальный и максимальный размеры земельного участка (Рмин и Рмакс), м <sup>2</sup>	— —
7.	Вид (виды) разрешенного использования	Для садоводства
7.1.	Дополнительные сведения об использовании земельного участка	—
8.	Кадастровый или иной государственный учетный номер (инвентарный) здания, сооружения, объекта незавершенного строительства, расположенного на земельном участке	—
9.	Сведения о земельных участках (землях общего пользования, территории общего пользования), посредством которых обеспечивается доступ	73:19:085001:634
10.	Иные сведения	—

**4. Пояснения к сведениям об уточняемом земельном участке с кадастровым номером 73:19:085001:388 :**

1.	—
----	---

**1. Сведения о характерных точках границ уточняемого земельного участка с кадастровым номером** 73:19:085001:392 :  
 Система координат МСК-73, зона 2 Зона № 2

Обозначение характерных точек границ	Координаты, м				Метод определения координат	Формулы, примененные для расчета средней квадратической погрешности определения координат характерных точек границ (Mt), с подставленными в такие формулы значениями и итоговые (вычисленные) значения Mt, м	Описание закрепления точки
	содержатся в Едином государственном реестре недвижимости		определены в результате выполнения комплексных кадастровых работ				
	X	Y	X	Y			
1	2	3	4	5	6	7	8
н472У	—	—	510 150,32	2 249 927,95	Метод спутниковых геодезических измерений (определений)	Mt = 0,10	—
н473У	—	—	510 137,84	2 249 913,38			
474	—	—	510 112,46	2 249 932,21			
н475У	—	—	510 124,78	2 249 953,55			
н472У	—	—	510 150,32	2 249 927,95			

**2. Сведения о частях границ уточняемого земельного участка с кадастровым номером** 73:19:085001:392 :

Обозначение части границ		Горизонтальное проложение (S), м	Описание прохождения части границ	Сведения о согласовании местоположения границ (согласовано/спорное)
от т.	до т.			
1	2	3	4	5
н472У	н473У	19,18	—	согласовано
н473У	474	31,60		
474	н475У	24,64		
н475У	н472У	36,16		

**3. Сведения о характеристиках уточняемого земельного участка с кадастровым номером** 73:19:085001:392 :

№ п/п	Наименование характеристики земельного участка	Значение характеристики
1	2	3
1	2	3

1	2	3
1.	Адрес земельного участка	Ульяновская обл., Ульяновский р-н, садоводческое товарищество "Залив-2", участок 389
1.1.	Сведения о местоположении земельного участка (при отсутствии адреса) в структурированном в соответствии с федеральной информационной адресной системой виде	—
1.2.	Дополнительные сведения о местоположении земельного участка	—
2.	Площадь земельного участка ± величина погрешности определения (вычисления) площади ( $P \pm \Delta P$ ), м <sup>2</sup>	733 ± 9,00
3.	Формула, примененная для вычисления предельной погрешности определения площади земельного участка, с подставленными значениями и итоговые (вычисленные) значения	$3,5 * 0,10 * \sqrt{(733,00)} = 9$
4.	Площадь земельного участка согласно сведениям Единого государственного реестра недвижимости (Ркад), м <sup>2</sup>	700,00
5.	Оценка расхождения Р и Ркад ( $P - P_{кад}$ ), м <sup>2</sup>	33
6.	Предельный минимальный и максимальный размеры земельного участка (Рмин и Рмакс), м <sup>2</sup>	— —
7.	Вид (виды) разрешенного использования	Для садоводства
7.1.	Дополнительные сведения об использовании земельного участка	—
8.	Кадастровый или иной государственный учетный номер (инвентарный) здания, сооружения, объекта незавершенного строительства, расположенного на земельном участке	—
9.	Сведения о земельных участках (землях общего пользования, территории общего пользования), посредством которых обеспечивается доступ	73:19:085001:634
10.	Иные сведения	—
<b>4. Пояснения к сведениям об уточняемом земельном участке с кадастровым номером</b>		<b>73:19:085001:392</b> :
1.	—	—



**1. Сведения о характерных точках границ уточняемого земельного участка с кадастровым номером** 73:19:085001:393 :  
 Система координат МСК-73, зона 2 Зона № 2

Обозначение характерных точек границ	Координаты, м				Метод определения координат	Формулы, примененные для расчета средней квадратической погрешности определения координат характерных точек границ (Mt), с подставленными в такие формулы значениями и итоговые (вычисленные) значения Mt, м	Описание закрепления точки
	содержатся в Едином государственном реестре недвижимости		определены в результате выполнения комплексных кадастровых работ				
	X	Y	X	Y			
1	2	3	4	5	6	7	8
н476У	—	—	510 165,11	2 249 975,55	Метод спутниковых геодезических измерений (определений)	Mt = 0,10	—
н477У	—	—	510 147,96	2 249 986,54			
н478У	—	—	510 129,05	2 249 960,19			
н479У	—	—	510 146,11	2 249 950,28			
н476У	—	—	510 165,11	2 249 975,55			

**2. Сведения о частях границ уточняемого земельного участка с кадастровым номером** 73:19:085001:393 :

Обозначение части границ		Горизонтальное проложение (S), м	Описание прохождения части границ	Сведения о согласовании местоположения границ (согласовано/спорное)
от т.	до т.			
1	2	3	4	5
н476У	н477У	20,37	—	согласовано
н477У	н478У	32,43		
н478У	н479У	19,73		
н479У	н476У	31,62		

**3. Сведения о характеристиках уточняемого земельного участка с кадастровым номером** 73:19:085001:393 :

№ п/п	Наименование характеристики земельного участка	Значение характеристики
1	2	3
1	2	3

1	2	3
1.	Адрес земельного участка	Ульяновская область, Ульяновский р-н, садоводческое товарищество "Залив-2", участок 390
1.1.	Сведения о местоположении земельного участка (при отсутствии адреса) в структурированном в соответствии с федеральной информационной адресной системой виде	—
1.2.	Дополнительные сведения о местоположении земельного участка	—
2.	Площадь земельного участка ± величина погрешности определения (вычисления) площади ( $P \pm \Delta P$ ), м <sup>2</sup>	640 ± 9,00
3.	Формула, примененная для вычисления предельной погрешности определения площади земельного участка, с подставленными значениями и итоговые (вычисленные) значения	$3,5 * 0,10 * \sqrt{(640,00)} = 9$
4.	Площадь земельного участка согласно сведениям Единого государственного реестра недвижимости (Ркад), м <sup>2</sup>	600,00
5.	Оценка расхождения Р и Ркад ( $P - P_{кад}$ ), м <sup>2</sup>	40
6.	Предельный минимальный и максимальный размеры земельного участка (Рмин и Рмакс), м <sup>2</sup>	— —
7.	Вид (виды) разрешенного использования	Для садоводства
7.1.	Дополнительные сведения об использовании земельного участка	—
8.	Кадастровый или иной государственный учетный номер (инвентарный) здания, сооружения, объекта незавершенного строительства, расположенного на земельном участке	—
9.	Сведения о земельных участках (землях общего пользования, территории общего пользования), посредством которых обеспечивается доступ	73:19:085001:634
10.	Иные сведения	—
<b>4. Пояснения к сведениям об уточняемом земельном участке с кадастровым номером</b>		<b>73:19:085001:393</b> :
1.	—	—

**1. Сведения о характерных точках границ уточняемого земельного участка с кадастровым номером** 73:19:085001:394 :  
 Система координат МСК-73, зона 2 Зона № 2

Обозначение характерных точек границ	Координаты, м				Метод определения координат	Формулы, примененные для расчета средней квадратической погрешности определения координат характерных точек границ (Mt), с подставленными в такие формулы значениями и итоговые (вычисленные) значения Mt, м	Описание закрепления точки
	содержатся в Едином государственном реестре недвижимости		определены в результате выполнения комплексных кадастровых работ				
	X	Y	X	Y			
1	2	3	4	5	6	7	8
480	—	—	510 111,00	2 249 930,35	Метод спутниковых геодезических измерений (определений)	Mt = 0,10	—
471	—	—	510 093,52	2 249 942,64			
н481У	—	—	510 111,03	2 249 969,15			
н482У	—	—	510 122,23	2 249 961,34			
н483У	—	—	510 127,30	2 249 958,12			
н475У	—	—	510 124,78	2 249 953,55			
474	—	—	510 112,46	2 249 932,21			
480	—	—	510 111,00	2 249 930,35			

**2. Сведения о частях границ уточняемого земельного участка с кадастровым номером** 73:19:085001:394 :

Обозначение части границ		Горизонтальное проложение (S), м	Описание прохождения части границ	Сведения о согласовании местоположения границ (согласовано/спорное)
от т.	до т.			
1	2	3	4	5
480	471	21,37	—	согласовано
471	н481У	31,77		
н481У	н482У	13,65		
н482У	н483У	6,01		

1	2	3	4	5
н483У	н475У	5,22	—	согласовано
н475У	474	24,64		
474	480	2,36		

**3. Сведения о характеристиках уточняемого земельного участка с кадастровым номером** 73:19:085001:394 :

№ п/п	Наименование характеристики земельного участка	Значение характеристики
1	2	3
1.	Адрес земельного участка	Местоположение установлено относительно ориентира, расположенного в границах участка. Почтовый адрес ориентира: Ульяновская обл., Ульяновский р-н, садоводческое товарищество "Залив-2", участок 391.
1.1.	Сведения о местоположении земельного участка (при отсутствии адреса) в структурированном в соответствии с федеральной информационной адресной системой виде	—
1.2.	Дополнительные сведения о местоположении земельного участка	—
2.	Площадь земельного участка ± величина погрешности определения (вычисления) площади ( $P \pm \Delta P$ ), м <sup>2</sup>	660 ± 9,00
3.	Формула, примененная для вычисления предельной погрешности определения площади земельного участка, с подставленными значениями и итоговые (вычисленные) значения	$3,5 * 0,10 * \sqrt{(660,00)} = 9$
4.	Площадь земельного участка согласно сведениям Единого государственного реестра недвижимости (Ркад), м <sup>2</sup>	600,00
5.	Оценка расхождения Р и Ркад ( $P - P_{кад}$ ), м <sup>2</sup>	60
6.	Предельный минимальный и максимальный размеры земельного участка (Рмин и Рмакс), м <sup>2</sup>	— —
7.	Вид (виды) разрешенного использования	Для садоводства
7.1.	Дополнительные сведения об использовании земельного участка	—
8.	Кадастровый или иной государственный учетный номер (инвентарный) здания, сооружения, объекта незавершенного строительства, расположенного на земельном участке	—
9.	Сведения о земельных участках (землях общего пользования, территории общего пользования), посредством которых обеспечивается доступ	73:19:085001:634
10.	Иные сведения	—

**4. Пояснения к сведениям об уточняемом земельном участке с кадастровым номером** 73:19:085001:394 :

1. \_\_\_\_\_

**1. Сведения о характерных точках границ уточняемого земельного участка с кадастровым номером** 73:19:085001:396 :  
 Система координат МСК-73, зона 2 Зона № 2

Обозначение характерных точек границ	Координаты, м				Метод определения координат	Формулы, примененные для расчета средней квадратической погрешности определения координат характерных точек границ (Mt), с подставленными в такие формулы значениями и итоговые (вычисленные) значения Mt, м	Описание закрепления точки
	содержатся в Едином государственном реестре недвижимости		определены в результате выполнения комплексных кадастровых работ				
	X	Y	X	Y			
1	2	3	4	5	6	7	8
471	—	—	510 093,52	2 249 942,64	Метод спутниковых геодезических измерений (определений)	Mt = 0,10	—
470	—	—	510 076,65	2 249 952,95			
н484У	—	—	510 094,16	2 249 979,95			
н481У	—	—	510 111,03	2 249 969,15			
471	—	—	510 093,52	2 249 942,64			

**2. Сведения о частях границ уточняемого земельного участка с кадастровым номером** 73:19:085001:396 :

Обозначение части границ		Горизонтальное проложение (S), м	Описание прохождения части границ	Сведения о согласовании местоположения границ (согласовано/спорное)
от т.	до т.			
1	2	3	4	5
471	470	19,77	—	согласовано
470	н484У	32,18		
н484У	н481У	20,03		
н481У	471	31,77		

**3. Сведения о характеристиках уточняемого земельного участка с кадастровым номером** 73:19:085001:396 :

№ п/п	Наименование характеристики земельного участка	Значение характеристики
1	2	3

1	2	3
1.	Адрес земельного участка	Местоположение установлено относительно ориентира, расположенного в границах участка. Почтовый адрес ориентира: Ульяновская обл., Ульяновский р-н, садоводческое товарищество "Залив-2", участок 393.
1.1.	Сведения о местоположении земельного участка (при отсутствии адреса) в структурированном в соответствии с федеральной информационной адресной системой виде	—
1.2.	Дополнительные сведения о местоположении земельного участка	—
2.	Площадь земельного участка $\pm$ величина погрешности определения (вычисления) площади ( $P \pm \Delta P$ ), м <sup>2</sup>	636 $\pm$ 9,00
3.	Формула, примененная для вычисления предельной погрешности определения площади земельного участка, с подставленными значениями и итоговые (вычисленные) значения	$3,5 * 0,10 * \sqrt{(636,00)} = 9$
4.	Площадь земельного участка согласно сведениям Единого государственного реестра недвижимости (Ркад), м <sup>2</sup>	600,00
5.	Оценка расхождения Р и Ркад (Р - Ркад), м <sup>2</sup>	36
6.	Предельный минимальный и максимальный размеры земельного участка (Рмин и Рмакс), м <sup>2</sup>	— —
7.	Вид (виды) разрешенного использования	Для садоводства
7.1.	Дополнительные сведения об использовании земельного участка	—
8.	Кадастровый или иной государственный учетный номер (инвентарный) здания, сооружения, объекта незавершенного строительства, расположенного на земельном участке	—
9.	Сведения о земельных участках (землях общего пользования, территории общего пользования), посредством которых обеспечивается доступ	73:19:085001:634
10.	Иные сведения	—
<b>4. Пояснения к сведениям об уточняемом земельном участке с кадастровым номером</b>		<b>73:19:085001:396</b> :
1.	—	—

**1. Сведения о характерных точках границ уточняемого земельного участка с кадастровым номером** 73:19:085001:397 :  
 Система координат МСК-73, зона 2 Зона № 2

Обозначение характерных точек границ	Координаты, м				Метод определения координат	Формулы, примененные для расчета средней квадратической погрешности определения координат характерных точек границ (Mt), с подставленными в такие формулы значениями и итоговые (вычисленные) значения Mt, м	Описание закрепления точки
	содержатся в Едином государственном реестре недвижимости		определены в результате выполнения комплексных кадастровых работ				
	X	Y	X	Y			
1	2	3	4	5	6	7	8
н485У	—	—	510 130,87	2 249 998,02	Метод спутниковых геодезических измерений (определений)	Mt = 0,10	—
н486У	—	—	510 113,38	2 250 008,62			
н487У	—	—	510 096,37	2 249 982,41			
н488У	—	—	510 112,59	2 249 971,38			
н485У	—	—	510 130,87	2 249 998,02			

**2. Сведения о частях границ уточняемого земельного участка с кадастровым номером** 73:19:085001:397 :

Обозначение части границ		Горизонтальное проложение (S), м	Описание прохождения части границ	Сведения о согласовании местоположения границ (согласовано/спорное)
от т.	до т.			
1	2	3	4	5
н485У	н486У	20,45	—	согласовано
н486У	н487У	31,25		
н487У	н488У	19,62		
н488У	н485У	32,31		

**3. Сведения о характеристиках уточняемого земельного участка с кадастровым номером** 73:19:085001:397 :

№ п/п	Наименование характеристики земельного участка	Значение характеристики
1	2	3
1	2	3

1	2	3
1.	Адрес земельного участка	Местоположение установлено относительно ориентира, расположенного в границах участка. Почтовый адрес ориентира: Ульяновская обл., Ульяновский р-н, садоводческое товарищество "Залив-2", участок 394.
1.1.	Сведения о местоположении земельного участка (при отсутствии адреса) в структурированном в соответствии с федеральной информационной адресной системой виде	—
1.2.	Дополнительные сведения о местоположении земельного участка	—
2.	Площадь земельного участка $\pm$ величина погрешности определения (вычисления) площади ( $P \pm \Delta P$ ), м <sup>2</sup>	636 $\pm$ 9,00
3.	Формула, примененная для вычисления предельной погрешности определения площади земельного участка, с подставленными значениями и итоговые (вычисленные) значения	$3,5 * 0,10 * \sqrt{(636,00)} = 9$
4.	Площадь земельного участка согласно сведениям Единого государственного реестра недвижимости (Ркад), м <sup>2</sup>	600,00
5.	Оценка расхождения Р и Ркад (Р - Ркад), м <sup>2</sup>	36
6.	Предельный минимальный и максимальный размеры земельного участка (Рмин и Рмакс), м <sup>2</sup>	— —
7.	Вид (виды) разрешенного использования	Для садоводства
7.1.	Дополнительные сведения об использовании земельного участка	—
8.	Кадастровый или иной государственный учетный номер (инвентарный) здания, сооружения, объекта незавершенного строительства, расположенного на земельном участке	—
9.	Сведения о земельных участках (землях общего пользования, территории общего пользования), посредством которых обеспечивается доступ	73:19:085001:634
10.	Иные сведения	—
<b>4. Пояснения к сведениям об уточняемом земельном участке с кадастровым номером <u>73:19:085001:397</u> :</b>		
1.	—	—



**1. Сведения о характерных точках границ уточняемого земельного участка с кадастровым номером** 73:19:085001:398 :  
 Система координат МСК-73, зона 2 Зона № 2

Обозначение характерных точек границ	Координаты, м				Метод определения координат	Формулы, примененные для расчета средней квадратической погрешности определения координат характерных точек границ (Mt), с подставленными в такие формулы значениями и итоговые (вычисленные) значения Mt, м	Описание закрепления точки
	содержатся в Едином государственном реестре недвижимости		определены в результате выполнения комплексных кадастровых работ				
	X	Y	X	Y			
1	2	3	4	5	6	7	8
470	—	—	510 076,65	2 249 952,95	Метод спутниковых геодезических измерений (определений)	Mt = 0,10	—
489	—	—	510 060,04	2 249 964,39			
н490У	—	—	510 077,09	2 249 990,88			
н484У	—	—	510 094,16	2 249 979,95			
470	—	—	510 076,65	2 249 952,95			

**2. Сведения о частях границ уточняемого земельного участка с кадастровым номером** 73:19:085001:398 :

Обозначение части границ		Горизонтальное проложение (S), м	Описание прохождения части границ	Сведения о согласовании местоположения границ (согласовано/спорное)
от т.	до т.			
1	2	3	4	5
470	489	20,17	—	согласовано
489	н490У	31,50		
н490У	н484У	20,27		
н484У	470	32,18		

**3. Сведения о характеристиках уточняемого земельного участка с кадастровым номером** 73:19:085001:398 :

№ п/п	Наименование характеристики земельного участка	Значение характеристики
1	2	3
1	2	3

1	2	3
1.	Адрес земельного участка	Местоположение установлено относительно ориентира, расположенного в границах участка. Почтовый адрес ориентира: Ульяновская обл., Ульяновский р-н, садоводческое товарищество "Залив-2", участок 395.
1.1.	Сведения о местоположении земельного участка (при отсутствии адреса) в структурированном в соответствии с федеральной информационной адресной системой виде	—
1.2.	Дополнительные сведения о местоположении земельного участка	—
2.	Площадь земельного участка $\pm$ величина погрешности определения (вычисления) площади ( $P \pm \Delta P$ ), м <sup>2</sup>	644 $\pm$ 9,00
3.	Формула, примененная для вычисления предельной погрешности определения площади земельного участка, с подставленными значениями и итоговые (вычисленные) значения	$3,5 * 0,10 * \sqrt{(644,00)} = 9$
4.	Площадь земельного участка согласно сведениям Единого государственного реестра недвижимости (Ркад), м <sup>2</sup>	600,00
5.	Оценка расхождения Р и Ркад (Р - Ркад), м <sup>2</sup>	44
6.	Предельный минимальный и максимальный размеры земельного участка (Рмин и Рмакс), м <sup>2</sup>	— —
7.	Вид (виды) разрешенного использования	Для садоводства
7.1.	Дополнительные сведения об использовании земельного участка	—
8.	Кадастровый или иной государственный учетный номер (инвентарный) здания, сооружения, объекта незавершенного строительства, расположенного на земельном участке	—
9.	Сведения о земельных участках (землях общего пользования, территории общего пользования), посредством которых обеспечивается доступ	73:19:085001:634
10.	Иные сведения	—
<b>4. Пояснения к сведениям об уточняемом земельном участке с кадастровым номером <u>73:19:085001:398</u> :</b>		
1.	—	—

**1. Сведения о характерных точках границ уточняемого земельного участка с кадастровым номером** 73:19:085001:400 :  
 Система координат МСК-73, зона 2 Зона № 2

Обозначение характерных точек границ	Координаты, м				Метод определения координат	Формулы, примененные для расчета средней квадратической погрешности определения координат характерных точек границ (Mt), с подставленными в такие формулы значениями и итоговые (вычисленные) значения Mt, м	Описание закрепления точки
	содержатся в Едином государственном реестре недвижимости		определены в результате выполнения комплексных кадастровых работ				
	X	Y	X	Y			
1	2	3	4	5	6	7	8
489	—	—	510 060,04	2 249 964,39	Метод спутниковых геодезических измерений (определений)	Mt = 0,10	—
491	—	—	510 043,22	2 249 975,22			
н492У	—	—	510 061,23	2 250 001,04			
н490У	—	—	510 077,09	2 249 990,88			
489	—	—	510 060,04	2 249 964,39			

**2. Сведения о частях границ уточняемого земельного участка с кадастровым номером** 73:19:085001:400 :

Обозначение части границ		Горизонтальное проложение (S), м	Описание прохождения части границ	Сведения о согласовании местоположения границ (согласовано/спорное)
от т.	до т.			
1	2	3	4	5
489	491	20,01	—	согласовано
491	н492У	31,48		
н492У	н490У	18,84		
н490У	489	31,50		

**3. Сведения о характеристиках уточняемого земельного участка с кадастровым номером** 73:19:085001:400 :

№ п/п	Наименование характеристики земельного участка	Значение характеристики
1	2	3
1	2	3

1	2	3
1.	Адрес земельного участка	Ульяновская обл., Ульяновский р-н, садоводческое товарищество "Залив-2", участок 397
1.1.	Сведения о местоположении земельного участка (при отсутствии адреса) в структурированном в соответствии с федеральной информационной адресной системой виде	—
1.2.	Дополнительные сведения о местоположении земельного участка	—
2.	Площадь земельного участка ± величина погрешности определения (вычисления) площади ( $P \pm \Delta P$ ), м <sup>2</sup>	611 ± 9,00
3.	Формула, примененная для вычисления предельной погрешности определения площади земельного участка, с подставленными значениями и итоговые (вычисленные) значения	$3,5 * 0,10 * \sqrt{(611,00)} = 9$
4.	Площадь земельного участка согласно сведениям Единого государственного реестра недвижимости (Ркад), м <sup>2</sup>	600,00
5.	Оценка расхождения Р и Ркад ( $P - P_{кад}$ ), м <sup>2</sup>	11
6.	Предельный минимальный и максимальный размеры земельного участка (Рмин и Рмакс), м <sup>2</sup>	— —
7.	Вид (виды) разрешенного использования	Для садоводства
7.1.	Дополнительные сведения об использовании земельного участка	—
8.	Кадастровый или иной государственный учетный номер (инвентарный) здания, сооружения, объекта незавершенного строительства, расположенного на земельном участке	—
9.	Сведения о земельных участках (землях общего пользования, территории общего пользования), посредством которых обеспечивается доступ	73:19:085001:634
10.	Иные сведения	—
<b>4. Пояснения к сведениям об уточняемом земельном участке с кадастровым номером</b>		<b>73:19:085001:400</b> :
1.	—	—

**1. Сведения о характерных точках границ уточняемого земельного участка с кадастровым номером** 73:19:085001:401 :  
 Система координат МСК-73, зона 2 Зона № 2

Обозначение характерных точек границ	Координаты, м				Метод определения координат	Формулы, примененные для расчета средней квадратической погрешности определения координат характерных точек границ (Mt), с подставленными в такие формулы значениями и итоговые (вычисленные) значения Mt, м	Описание закрепления точки
	содержатся в Едином государственном реестре недвижимости		определены в результате выполнения комплексных кадастровых работ				
	X	Y	X	Y			
1	2	3	4	5	6	7	8
н493У	—	—	510 096,36	2 250 019,12	Метод спутниковых геодезических измерений (определений)	Mt = 0,10	—
н494У	—	—	510 080,12	2 250 029,77			
н495У	—	—	510 063,59	2 250 004,18			
н496У	—	—	510 079,94	2 249 993,57			
н493У	—	—	510 096,36	2 250 019,12			

**2. Сведения о частях границ уточняемого земельного участка с кадастровым номером** 73:19:085001:401 :

Обозначение части границ		Горизонтальное проложение (S), м	Описание прохождения части границ	Сведения о согласовании местоположения границ (согласовано/спорное)
от т.	до т.			
1	2	3	4	5
н493У	н494У	19,42	—	согласовано
н494У	н495У	30,46		
н495У	н496У	19,49		
н496У	н493У	30,37		

**3. Сведения о характеристиках уточняемого земельного участка с кадастровым номером** 73:19:085001:401 :

№ п/п	Наименование характеристики земельного участка	Значение характеристики
1	2	3
1	2	3

1	2	3
1.	Адрес земельного участка	Местоположение установлено относительно ориентира, расположенного в границах участка. Почтовый адрес ориентира: Ульяновская обл., Ульяновский р-н, садоводческое товарищество "Залив-2", участок 398.
1.1.	Сведения о местоположении земельного участка (при отсутствии адреса) в структурированном в соответствии с федеральной информационной адресной системой виде	—
1.2.	Дополнительные сведения о местоположении земельного участка	—
2.	Площадь земельного участка $\pm$ величина погрешности определения (вычисления) площади ( $P \pm \Delta P$ ), м <sup>2</sup>	592 $\pm$ 9,00
3.	Формула, примененная для вычисления предельной погрешности определения площади земельного участка, с подставленными значениями и итоговые (вычисленные) значения	$3,5 * 0,10 * \sqrt{(592,00)} = 9$
4.	Площадь земельного участка согласно сведениям Единого государственного реестра недвижимости (Ркад), м <sup>2</sup>	600,00
5.	Оценка расхождения Р и Ркад (Р - Ркад), м <sup>2</sup>	8
6.	Предельный минимальный и максимальный размеры земельного участка (Рмин и Рмакс), м <sup>2</sup>	— —
7.	Вид (виды) разрешенного использования	Для садоводства
7.1.	Дополнительные сведения об использовании земельного участка	—
8.	Кадастровый или иной государственный учетный номер (инвентарный) здания, сооружения, объекта незавершенного строительства, расположенного на земельном участке	—
9.	Сведения о земельных участках (землях общего пользования, территории общего пользования), посредством которых обеспечивается доступ	73:19:085001:634
10.	Иные сведения	—
<b>4. Пояснения к сведениям об уточняемом земельном участке с кадастровым номером <u>73:19:085001:401</u> :</b>		
1.	—	—

**1. Сведения о характерных точках границ уточняемого земельного участка с кадастровым номером** 73:19:085001:407 :  
 Система координат МСК-73, зона 2 Зона № 2

Обозначение характерных точек границ	Координаты, м				Метод определения координат	Формулы, примененные для расчета средней квадратической погрешности определения координат характерных точек границ (Mt), с подставленными в такие формулы значениями и итоговые (вычисленные) значения Mt, м	Описание закрепления точки
	содержатся в Едином государственном реестре недвижимости		определены в результате выполнения комплексных кадастровых работ				
	X	Y	X	Y			
1	2	3	4	5	6	7	8
н497У	—	—	509 996,79	2 250 004,88	Метод спутниковых геодезических измерений (определений)	Mt = 0,10	—
н498У	—	—	510 003,70	2 250 015,50			
н499У	—	—	510 013,47	2 250 030,49			
н500У	—	—	509 997,55	2 250 040,73			
н501У	—	—	509 979,99	2 250 016,49			
н497У	—	—	509 996,79	2 250 004,88			

**2. Сведения о частях границ уточняемого земельного участка с кадастровым номером** 73:19:085001:407 :

Обозначение части границ		Горизонтальное проложение (S), м	Описание прохождения части границ	Сведения о согласовании местоположения границ (согласовано/спорное)
от т.	до т.			
1	2	3	4	5
н497У	н498У	12,67	—	согласовано
н498У	н499У	17,89		
н499У	н500У	18,93		
н500У	н501У	29,93		
н501У	н497У	20,42		

**3. Сведения о характеристиках уточняемого земельного участка с кадастровым номером** 73:19:085001:407 :

№ п/п	Наименование характеристики земельного участка	Значение характеристики
1	2	3
1	2	3

1	2	3
1.	Адрес земельного участка	Ульяновская обл., Ульяновский р-н, садоводческое товарищество "Залив-2", участок 404
1.1.	Сведения о местоположении земельного участка (при отсутствии адреса) в структурированном в соответствии с федеральной информационной адресной системой виде	—
1.2.	Дополнительные сведения о местоположении земельного участка	—
2.	Площадь земельного участка ± величина погрешности определения (вычисления) площади ( $P \pm \Delta P$ ), м <sup>2</sup>	595 ± 9,00
3.	Формула, примененная для вычисления предельной погрешности определения площади земельного участка, с подставленными значениями и итоговые (вычисленные) значения	$3,5 * 0,10 * \sqrt{(595,00)} = 9$
4.	Площадь земельного участка согласно сведениям Единого государственного реестра недвижимости (Ркад), м <sup>2</sup>	600,00
5.	Оценка расхождения Р и Ркад ( $P - P_{кад}$ ), м <sup>2</sup>	5
6.	Предельный минимальный и максимальный размеры земельного участка (Рмин и Рмакс), м <sup>2</sup>	— —
7.	Вид (виды) разрешенного использования	Для садоводства
7.1.	Дополнительные сведения об использовании земельного участка	—
8.	Кадастровый или иной государственный учетный номер (инвентарный) здания, сооружения, объекта незавершенного строительства, расположенного на земельном участке	—
9.	Сведения о земельных участках (землях общего пользования, территории общего пользования), посредством которых обеспечивается доступ	73:19:085001:634
10.	Иные сведения	—
<b>4. Пояснения к сведениям об уточняемом земельном участке с кадастровым номером</b>		<b>73:19:085001:407</b> :
1.	—	—



**1. Сведения о характерных точках границ уточняемого земельного участка с кадастровым номером** 73:19:085001:409 :  
 Система координат МСК-73, зона 2 Зона № 2

Обозначение характерных точек границ	Координаты, м				Метод определения координат	Формулы, примененные для расчета средней квадратической погрешности определения координат характерных точек границ (Mt), с подставленными в такие формулы значениями и итоговые (вычисленные) значения Mt, м	Описание закрепления точки
	содержатся в Едином государственном реестре недвижимости		определены в результате выполнения комплексных кадастровых работ				
	X	Y	X	Y			
1	2	3	4	5	6	7	8
н501У	—	—	509 979,99	2 250 016,49	Метод спутниковых геодезических измерений (определений)	Mt = 0,10	—
н500У	—	—	509 997,55	2 250 040,73			
н502У	—	—	509 980,84	2 250 051,43			
н447У	—	—	509 963,20	2 250 027,45			
н501У	—	—	509 979,99	2 250 016,49			

**2. Сведения о частях границ уточняемого земельного участка с кадастровым номером** 73:19:085001:409 :

Обозначение части границ		Горизонтальное проложение (S), м	Описание прохождения части границ	Сведения о согласовании местоположения границ (согласовано/спорное)
от т.	до т.			
1	2	3	4	5
н501У	н500У	29,93	—	согласовано
н500У	н502У	19,84		
н502У	н447У	29,77		
н447У	н501У	20,05		

**3. Сведения о характеристиках уточняемого земельного участка с кадастровым номером** 73:19:085001:409 :

№ п/п	Наименование характеристики земельного участка	Значение характеристики
1	2	3
1	2	3

1	2	3
1.	Адрес земельного участка	Ульяновская обл., Ульяновский р-н, садоводческое товарищество "Залив-2", участок 406
1.1.	Сведения о местоположении земельного участка (при отсутствии адреса) в структурированном в соответствии с федеральной информационной адресной системой виде	—
1.2.	Дополнительные сведения о местоположении земельного участка	—
2.	Площадь земельного участка ± величина погрешности определения (вычисления) площади ( $P \pm \Delta P$ ), м <sup>2</sup>	594 ± 9,00
3.	Формула, примененная для вычисления предельной погрешности определения площади земельного участка, с подставленными значениями и итоговые (вычисленные) значения	$3,5 * 0,10 * \sqrt{(594,00)} = 9$
4.	Площадь земельного участка согласно сведениям Единого государственного реестра недвижимости (Ркад), м <sup>2</sup>	600,00
5.	Оценка расхождения Р и Ркад ( $P - P_{кад}$ ), м <sup>2</sup>	6
6.	Предельный минимальный и максимальный размеры земельного участка (Рмин и Рмакс), м <sup>2</sup>	— —
7.	Вид (виды) разрешенного использования	Для садоводства
7.1.	Дополнительные сведения об использовании земельного участка	—
8.	Кадастровый или иной государственный учетный номер (инвентарный) здания, сооружения, объекта незавершенного строительства, расположенного на земельном участке	—
9.	Сведения о земельных участках (землях общего пользования, территории общего пользования), посредством которых обеспечивается доступ	73:19:085001:634
10.	Иные сведения	—
<b>4. Пояснения к сведениям об уточняемом земельном участке с кадастровым номером</b>		<b>73:19:085001:409</b> :
1.	—	—

**1. Сведения о характерных точках границ уточняемого земельного участка с кадастровым номером** 73:19:085001:411 :  
 Система координат МСК-73, зона 2 Зона № 2

Обозначение характерных точек границ	Координаты, м				Метод определения координат	Формулы, примененные для расчета средней квадратической погрешности определения координат характерных точек границ (Mt), с подставленными в такие формулы значениями и итоговые (вычисленные) значения Mt, м	Описание закрепления точки
	содержатся в Едином государственном реестре недвижимости		определены в результате выполнения комплексных кадастровых работ				
	X	Y	X	Y			
1	2	3	4	5	6	7	8
н447У	—	—	509 963,20	2 250 027,45	Метод спутниковых геодезических измерений (определений)	Mt = 0,10	—
н502У	—	—	509 980,84	2 250 051,43			
н503У	—	—	509 963,99	2 250 062,23			
н448У	—	—	509 946,91	2 250 037,82			
н447У	—	—	509 963,20	2 250 027,45			

**2. Сведения о частях границ уточняемого земельного участка с кадастровым номером** 73:19:085001:411 :

Обозначение части границ		Горизонтальное проложение (S), м	Описание прохождения части границ	Сведения о согласовании местоположения границ (согласовано/спорное)
от т.	до т.			
1	2	3	4	5
н447У	н502У	29,77	—	согласовано
н502У	н503У	20,01		
н503У	н448У	29,79		
н448У	н447У	19,31		

**3. Сведения о характеристиках уточняемого земельного участка с кадастровым номером** 73:19:085001:411 :

№ п/п	Наименование характеристики земельного участка	Значение характеристики
1	2	3
1	2	3

1	2	3
1.	Адрес земельного участка	Ульяновская обл., Ульяновский р-н, садоводческое товарищество "Залив-2", участок 408
1.1.	Сведения о местоположении земельного участка (при отсутствии адреса) в структурированном в соответствии с федеральной информационной адресной системой виде	—
1.2.	Дополнительные сведения о местоположении земельного участка	—
2.	Площадь земельного участка ± величина погрешности определения (вычисления) площади ( $P \pm \Delta P$ ), м <sup>2</sup>	585 ± 8,00
3.	Формула, примененная для вычисления предельной погрешности определения площади земельного участка, с подставленными значениями и итоговые (вычисленные) значения	$3,5 * 0,10 * \sqrt{(585,00)} = 8$
4.	Площадь земельного участка согласно сведениям Единого государственного реестра недвижимости (Ркад), м <sup>2</sup>	600,00
5.	Оценка расхождения Р и Ркад ( $P - P_{кад}$ ), м <sup>2</sup>	15
6.	Предельный минимальный и максимальный размеры земельного участка (Рмин и Рмакс), м <sup>2</sup>	— —
7.	Вид (виды) разрешенного использования	Для садоводства
7.1.	Дополнительные сведения об использовании земельного участка	—
8.	Кадастровый или иной государственный учетный номер (инвентарный) здания, сооружения, объекта незавершенного строительства, расположенного на земельном участке	—
9.	Сведения о земельных участках (землях общего пользования, территории общего пользования), посредством которых обеспечивается доступ	73:19:085001:634
10.	Иные сведения	—
<b>4. Пояснения к сведениям об уточняемом земельном участке с кадастровым номером</b>		<b>73:19:085001:411</b> :
1.	—	—

**1. Сведения о характерных точках границ уточняемого земельного участка с кадастровым номером** 73:19:085001:417 :  
 Система координат МСК-73, зона 2 Зона № 2

Обозначение характерных точек границ	Координаты, м				Метод определения координат	Формулы, примененные для расчета средней квадратической погрешности определения координат характерных точек границ (Mt), с подставленными в такие формулы значениями и итоговые (вычисленные) значения Mt, м	Описание закрепления точки
	содержатся в Едином государственном реестре недвижимости		определены в результате выполнения комплексных кадастровых работ				
	X	Y	X	Y			
1	2	3	4	5	6	7	8
н504У	—	—	509 929,56	2 250 084,29	Метод спутниковых геодезических измерений (определений)	Mt = 0,10	—
н505У	—	—	509 911,91	2 250 095,60			
н506У	—	—	509 896,78	2 250 071,96			
н439У	—	—	509 913,32	2 250 060,70			
н440У	—	—	509 914,13	2 250 060,15			
н504У	—	—	509 929,56	2 250 084,29			

**2. Сведения о частях границ уточняемого земельного участка с кадастровым номером** 73:19:085001:417 :

Обозначение части границ		Горизонтальное проложение (S), м	Описание прохождения части границ	Сведения о согласовании местоположения границ (согласовано/спорное)
от т.	до т.			
1	2	3	4	5
н504У	н505У	20,96	—	согласовано
н505У	н506У	28,07		
н506У	н439У	20,01		
н439У	н440У	0,98		
н440У	н504У	28,65		

**3. Сведения о характеристиках уточняемого земельного участка с кадастровым номером** 73:19:085001:417 :

№ п/п	Наименование характеристики земельного участка	Значение характеристики
1	2	3

1	2	3
1.	Адрес земельного участка	Ульяновская обл., Ульяновский р-н, садоводческое товарищество "Залив-2", участок 414
1.1.	Сведения о местоположении земельного участка (при отсутствии адреса) в структурированном в соответствии с федеральной информационной адресной системой виде	—
1.2.	Дополнительные сведения о местоположении земельного участка	—
2.	Площадь земельного участка ± величина погрешности определения (вычисления) площади ( $P \pm \Delta P$ ), м <sup>2</sup>	595 ± 9,00
3.	Формула, примененная для вычисления предельной погрешности определения площади земельного участка, с подставленными значениями и итоговые (вычисленные) значения	$3,5 * 0,10 * \sqrt{(595,00)} = 9$
4.	Площадь земельного участка согласно сведениям Единого государственного реестра недвижимости (Ркад), м <sup>2</sup>	600,00
5.	Оценка расхождения Р и Ркад ( $P - P_{кад}$ ), м <sup>2</sup>	5
6.	Предельный минимальный и максимальный размеры земельного участка (Рмин и Рмакс), м <sup>2</sup>	— —
7.	Вид (виды) разрешенного использования	Для садоводства
7.1.	Дополнительные сведения об использовании земельного участка	—
8.	Кадастровый или иной государственный учетный номер (инвентарный) здания, сооружения, объекта незавершенного строительства, расположенного на земельном участке	—
9.	Сведения о земельных участках (землях общего пользования, территории общего пользования), посредством которых обеспечивается доступ	73:19:085001:634
10.	Иные сведения	—
<b>4. Пояснения к сведениям об уточняемом земельном участке с кадастровым номером</b>		<b>73:19:085001:417</b> :
1.	—	—

**1. Сведения о характерных точках границ уточняемого земельного участка с кадастровым номером** 73:19:085001:420 :  
 Система координат МСК-73, зона 2 Зона № 2

Обозначение характерных точек границ	Координаты, м				Метод определения координат	Формулы, примененные для расчета средней квадратической погрешности определения координат характерных точек границ (Mt), с подставленными в такие формулы значениями и итоговые (вычисленные) значения Mt, м	Описание закрепления точки
	содержатся в Едином государственном реестре недвижимости		определены в результате выполнения комплексных кадастровых работ				
	X	Y	X	Y			
1	2	3	4	5	6	7	8
н507У	—	—	509 970,90	2 250 144,05	Метод спутниковых геодезических измерений (определений)	Mt = 0,10	—
н508У	—	—	509 988,61	2 250 168,55			
н509У	—	—	509 971,44	2 250 180,09			
н510У	—	—	509 954,60	2 250 154,83			
н507У	—	—	509 970,90	2 250 144,05			

**2. Сведения о частях границ уточняемого земельного участка с кадастровым номером** 73:19:085001:420 :

Обозначение части границ		Горизонтальное проложение (S), м	Описание прохождения части границ	Сведения о согласовании местоположения границ (согласовано/спорное)
от т.	до т.			
1	2	3	4	5
н507У	н508У	30,23	—	согласовано
н508У	н509У	20,69		
н509У	н510У	30,36		
н510У	н507У	19,54		

**3. Сведения о характеристиках уточняемого земельного участка с кадастровым номером** 73:19:085001:420 :

№ п/п	Наименование характеристики земельного участка	Значение характеристики
1	2	3
1	2	3

1	2	3
1.	Адрес земельного участка	Местоположение установлено относительно ориентира, расположенного в границах участка. Почтовый адрес ориентира: обл Ульяновская р-н Ульяновский Садоводческое товарищество "Залив-2" участок 417.
1.1.	Сведения о местоположении земельного участка (при отсутствии адреса) в структурированном в соответствии с федеральной информационной адресной системой виде	—
1.2.	Дополнительные сведения о местоположении земельного участка	—
2.	Площадь земельного участка $\pm$ величина погрешности определения (вычисления) площади ( $P \pm \Delta P$ ), м <sup>2</sup>	609 $\pm$ 9,00
3.	Формула, примененная для вычисления предельной погрешности определения площади земельного участка, с подставленными значениями и итоговые (вычисленные) значения	$3,5*0,10*\sqrt{(609,00)} = 9$
4.	Площадь земельного участка согласно сведениям Единого государственного реестра недвижимости (Ркад), м <sup>2</sup>	600,00
5.	Оценка расхождения Р и Ркад ( $P - P_{кад}$ ), м <sup>2</sup>	9
6.	Предельный минимальный и максимальный размеры земельного участка (Рмин и Рмакс), м <sup>2</sup>	— —
7.	Вид (виды) разрешенного использования	Для садоводства
7.1.	Дополнительные сведения об использовании земельного участка	—
8.	Кадастровый или иной государственный учетный номер (инвентарный) здания, сооружения, объекта незавершенного строительства, расположенного на земельном участке	—
9.	Сведения о земельных участках (землях общего пользования, территории общего пользования), посредством которых обеспечивается доступ	73:19:085001:634
10.	Иные сведения	—
<b>4. Пояснения к сведениям об уточняемом земельном участке с кадастровым номером</b>		<b>73:19:085001:420</b> :
1.	—	—



**1. Сведения о характерных точках границ уточняемого земельного участка с кадастровым номером** 73:19:085001:422 :  
 Система координат МСК-73, зона 2 Зона № 2

Обозначение характерных точек границ	Координаты, м				Метод определения координат	Формулы, примененные для расчета средней квадратической погрешности определения координат характерных точек границ (Mt), с подставленными в такие формулы значениями и итоговые (вычисленные) значения Mt, м	Описание закрепления точки
	содержатся в Едином государственном реестре недвижимости		определены в результате выполнения комплексных кадастровых работ				
	X	Y	X	Y			
1	2	3	4	5	6	7	8
н511У	—	—	509 988,08	2 250 132,67	Метод спутниковых геодезических измерений (определений)	Mt = 0,10	—
н512У	—	—	510 004,54	2 250 156,83			
н508У	—	—	509 988,61	2 250 168,55			
н507У	—	—	509 970,90	2 250 144,05			
н511У	—	—	509 988,08	2 250 132,67			

**2. Сведения о частях границ уточняемого земельного участка с кадастровым номером** 73:19:085001:422 :

Обозначение части границ		Горизонтальное проложение (S), м	Описание прохождения части границ	Сведения о согласовании местоположения границ (согласовано/спорное)
от т.	до т.			
1	2	3	4	5
н511У	н512У	29,23	—	согласовано
н512У	н508У	19,78		
н508У	н507У	30,23		
н507У	н511У	20,61		

**3. Сведения о характеристиках уточняемого земельного участка с кадастровым номером** 73:19:085001:422 :

№ п/п	Наименование характеристики земельного участка	Значение характеристики
1	2	3
1	2	3

1	2	3
1.	Адрес земельного участка	Местоположение установлено относительно ориентира, расположенного в границах участка. Почтовый адрес ориентира: обл Ульяновская р-н Ульяновский Садоводческое товарищество "Залив-2" участок 419.
1.1.	Сведения о местоположении земельного участка (при отсутствии адреса) в структурированном в соответствии с федеральной информационной адресной системой виде	—
1.2.	Дополнительные сведения о местоположении земельного участка	—
2.	Площадь земельного участка $\pm$ величина погрешности определения (вычисления) площади ( $P \pm \Delta P$ ), м <sup>2</sup>	600 $\pm$ 9,00
3.	Формула, примененная для вычисления предельной погрешности определения площади земельного участка, с подставленными значениями и итоговые (вычисленные) значения	$3,5 * 0,10 * \sqrt{(600,00)} = 9$
4.	Площадь земельного участка согласно сведениям Единого государственного реестра недвижимости (Ркад), м <sup>2</sup>	600,00
5.	Оценка расхождения Р и Ркад (Р - Ркад), м <sup>2</sup>	0
6.	Предельный минимальный и максимальный размеры земельного участка (Рмин и Рмакс), м <sup>2</sup>	— —
7.	Вид (виды) разрешенного использования	Для садоводства
7.1.	Дополнительные сведения об использовании земельного участка	—
8.	Кадастровый или иной государственный учетный номер (инвентарный) здания, сооружения, объекта незавершенного строительства, расположенного на земельном участке	—
9.	Сведения о земельных участках (землях общего пользования, территории общего пользования), посредством которых обеспечивается доступ	73:19:085001:634
10.	Иные сведения	—
<b>4. Пояснения к сведениям об уточняемом земельном участке с кадастровым номером</b>		<b>73:19:085001:422</b> :
1.	—	—

**1. Сведения о характерных точках границ уточняемого земельного участка с кадастровым номером** 73:19:085001:423 :  
 Система координат МСК-73, зона 2 Зона № 2

Обозначение характерных точек границ	Координаты, м				Метод определения координат	Формулы, примененные для расчета средней квадратической погрешности определения координат характерных точек границ (Mt), с подставленными в такие формулы значениями и итоговые (вычисленные) значения Mt, м	Описание закрепления точки
	содержатся в Едином государственном реестре недвижимости		определены в результате выполнения комплексных кадастровых работ				
	X	Y	X	Y			
1	2	3	4	5	6	7	8
н513У	—	—	509 984,72	2 250 091,63	Метод спутниковых геодезических измерений (определений)	Mt = 0,10	—
н514У	—	—	510 002,46	2 250 116,82			
н515У	—	—	509 984,40	2 250 128,65			
н516У	—	—	509 967,08	2 250 102,98			
н513У	—	—	509 984,72	2 250 091,63			

**2. Сведения о частях границ уточняемого земельного участка с кадастровым номером** 73:19:085001:423 :

Обозначение части границ		Горизонтальное проложение (S), м	Описание прохождения части границ	Сведения о согласовании местоположения границ (согласовано/спорное)
от т.	до т.			
1	2	3	4	5
н513У	н514У	30,81	—	согласовано
н514У	н515У	21,59		
н515У	н516У	30,97		
н516У	н513У	20,98		

**3. Сведения о характеристиках уточняемого земельного участка с кадастровым номером** 73:19:085001:423 :

№ п/п	Наименование характеристики земельного участка	Значение характеристики
1	2	3
1	2	3

1	2	3
1.	Адрес земельного участка	Ульяновская обл., Ульяновский р-н, Садоводческое товарищество "Залив-2" уч. 420
1.1.	Сведения о местоположении земельного участка (при отсутствии адреса) в структурированном в соответствии с федеральной информационной адресной системой виде	—
1.2.	Дополнительные сведения о местоположении земельного участка	—
2.	Площадь земельного участка ± величина погрешности определения (вычисления) площади ( $P \pm \Delta P$ ), м <sup>2</sup>	657 ± 9,00
3.	Формула, примененная для вычисления предельной погрешности определения площади земельного участка, с подставленными значениями и итоговые (вычисленные) значения	$3,5 * 0,10 * \sqrt{(657,00)} = 9$
4.	Площадь земельного участка согласно сведениям Единого государственного реестра недвижимости (Ркад), м <sup>2</sup>	600,00
5.	Оценка расхождения Р и Ркад ( $P - P_{кад}$ ), м <sup>2</sup>	57
6.	Предельный минимальный и максимальный размеры земельного участка (Рмин и Рмакс), м <sup>2</sup>	— —
7.	Вид (виды) разрешенного использования	Для садоводства
7.1.	Дополнительные сведения об использовании земельного участка	—
8.	Кадастровый или иной государственный учетный номер (инвентарный) здания, сооружения, объекта незавершенного строительства, расположенного на земельном участке	—
9.	Сведения о земельных участках (землях общего пользования, территории общего пользования), посредством которых обеспечивается доступ	73:19:085001:634
10.	Иные сведения	—
<b>4. Пояснения к сведениям об уточняемом земельном участке с кадастровым номером</b>		<b>73:19:085001:423</b> :
1.	—	—

**1. Сведения о характерных точках границ уточняемого земельного участка с кадастровым номером** 73:19:085001:424 :  
 Система координат МСК-73, зона 2 Зона № 2

Обозначение характерных точек границ	Координаты, м				Метод определения координат	Формулы, примененные для расчета средней квадратической погрешности определения координат характерных точек границ (Mt), с подставленными в такие формулы значениями и итоговые (вычисленные) значения Mt, м	Описание закрепления точки
	содержатся в Едином государственном реестре недвижимости		определены в результате выполнения комплексных кадастровых работ				
	X	Y	X	Y			
1	2	3	4	5	6	7	8
н517У	—	—	510 003,93	2 250 122,18	Метод спутниковых геодезических измерений (определений)	Mt = 0,10	—
н518У	—	—	510 020,63	2 250 146,03			
н512У	—	—	510 004,54	2 250 156,83			
н511У	—	—	509 988,08	2 250 132,67			
н517У	—	—	510 003,93	2 250 122,18			

**2. Сведения о частях границ уточняемого земельного участка с кадастровым номером** 73:19:085001:424 :

Обозначение части границ		Горизонтальное проложение (S), м	Описание прохождения части границ	Сведения о согласовании местоположения границ (согласовано/спорное)
от т.	до т.			
1	2	3	4	5
н517У	н518У	29,12	—	согласовано
н518У	н512У	19,38		
н512У	н511У	29,23		
н511У	н517У	19,01		

**3. Сведения о характеристиках уточняемого земельного участка с кадастровым номером** 73:19:085001:424 :

№ п/п	Наименование характеристики земельного участка	Значение характеристики
1	2	3
1	2	3

1	2	3
1.	Адрес земельного участка	Местоположение установлено относительно ориентира, расположенного в границах участка. Почтовый адрес ориентира: Ульяновская обл., Ульяновский р-н, садоводческое товарищество "Залив-2", участок 421.
1.1.	Сведения о местоположении земельного участка (при отсутствии адреса) в структурированном в соответствии с федеральной информационной адресной системой виде	—
1.2.	Дополнительные сведения о местоположении земельного участка	—
2.	Площадь земельного участка $\pm$ величина погрешности определения (вычисления) площади ( $P \pm \Delta P$ ), м <sup>2</sup>	560 $\pm$ 8,00
3.	Формула, примененная для вычисления предельной погрешности определения площади земельного участка, с подставленными значениями и итоговые (вычисленные) значения	$3,5 * 0,10 * \sqrt{(560,00)} = 8$
4.	Площадь земельного участка согласно сведениям Единого государственного реестра недвижимости (Ркад), м <sup>2</sup>	600,00
5.	Оценка расхождения Р и Ркад ( $P - P_{кад}$ ), м <sup>2</sup>	40
6.	Предельный минимальный и максимальный размеры земельного участка ( $P_{мин}$ и $P_{макс}$ ), м <sup>2</sup>	— —
7.	Вид (виды) разрешенного использования	Для садоводства
7.1.	Дополнительные сведения об использовании земельного участка	—
8.	Кадастровый или иной государственный учетный номер (инвентарный) здания, сооружения, объекта незавершенного строительства, расположенного на земельном участке	—
9.	Сведения о земельных участках (землях общего пользования, территории общего пользования), посредством которых обеспечивается доступ	73:19:085001:634
10.	Иные сведения	—
<b>4. Пояснения к сведениям об уточняемом земельном участке с кадастровым номером</b>		<b>73:19:085001:424</b> :
1.	—	—

**1. Сведения о характерных точках границ уточняемого земельного участка с кадастровым номером** 73:19:085001:425 :  
 Система координат МСК-73, зона 2 Зона № 2

Обозначение характерных точек границ	Координаты, м				Метод определения координат	Формулы, примененные для расчета средней квадратической погрешности определения координат характерных точек границ (Mt), с подставленными в такие формулы значениями и итоговые (вычисленные) значения Mt, м	Описание закрепления точки
	содержатся в Едином государственном реестре недвижимости		определены в результате выполнения комплексных кадастровых работ				
	X	Y	X	Y			
1	2	3	4	5	6	7	8
н519У	—	—	510 001,68	2 250 080,62	Метод спутниковых геодезических измерений (определений)	Mt = 0,10	—
н520У	—	—	510 018,17	2 250 106,54			
н514У	—	—	510 002,46	2 250 116,82			
н513У	—	—	509 984,72	2 250 091,63			
н519У	—	—	510 001,68	2 250 080,62			

**2. Сведения о частях границ уточняемого земельного участка с кадастровым номером** 73:19:085001:425 :

Обозначение части границ		Горизонтальное проложение (S), м	Описание прохождения части границ	Сведения о согласовании местоположения границ (согласовано/спорное)
от т.	до т.			
1	2	3	4	5
н519У	н520У	30,72	—	согласовано
н520У	н514У	18,77		
н514У	н513У	30,81		
н513У	н519У	20,22		

**3. Сведения о характеристиках уточняемого земельного участка с кадастровым номером** 73:19:085001:425 :

№ п/п	Наименование характеристики земельного участка	Значение характеристики
1	2	3
1	2	3

1	2	3
1.	Адрес земельного участка	Ульяновская обл., Ульяновский р-н, Садоводческое товарищество "Залив-2" уч. 422
1.1.	Сведения о местоположении земельного участка (при отсутствии адреса) в структурированном в соответствии с федеральной информационной адресной системой виде	—
1.2.	Дополнительные сведения о местоположении земельного участка	—
2.	Площадь земельного участка ± величина погрешности определения (вычисления) площади ( $P \pm \Delta P$ ), м <sup>2</sup>	600 ± 9,00
3.	Формула, примененная для вычисления предельной погрешности определения площади земельного участка, с подставленными значениями и итоговые (вычисленные) значения	$3,5 * 0,10 * \sqrt{(600,00)} = 9$
4.	Площадь земельного участка согласно сведениям Единого государственного реестра недвижимости (Ркад), м <sup>2</sup>	600,00
5.	Оценка расхождения Р и Ркад ( $P - P_{кад}$ ), м <sup>2</sup>	0
6.	Предельный минимальный и максимальный размеры земельного участка (Рмин и Рмакс), м <sup>2</sup>	— —
7.	Вид (виды) разрешенного использования	Для садоводства
7.1.	Дополнительные сведения об использовании земельного участка	—
8.	Кадастровый или иной государственный учетный номер (инвентарный) здания, сооружения, объекта незавершенного строительства, расположенного на земельном участке	—
9.	Сведения о земельных участках (землях общего пользования, территории общего пользования), посредством которых обеспечивается доступ	73:19:085001:634
10.	Иные сведения	—
<b>4. Пояснения к сведениям об уточняемом земельном участке с кадастровым номером</b>		<b>73:19:085001:425</b> :
1.	—	—



**1. Сведения о характерных точках границ уточняемого земельного участка с кадастровым номером** 73:19:085001:426 :  
 Система координат МСК-73, зона 2 Зона № 2

Обозначение характерных точек границ	Координаты, м				Метод определения координат	Формулы, примененные для расчета средней квадратической погрешности определения координат характерных точек границ (Mt), с подставленными в такие формулы значениями и итоговые (вычисленные) значения Mt, м	Описание закрепления точки
	содержатся в Едином государственном реестре недвижимости		определены в результате выполнения комплексных кадастровых работ				
	X	Y	X	Y			
1	2	3	4	5	6	7	8
н521У	—	—	510 020,19	2 250 111,36	Метод спутниковых геодезических измерений (определений)	Mt = 0,10	—
н522У	—	—	510 036,99	2 250 135,46			
н518У	—	—	510 020,63	2 250 146,03			
н517У	—	—	510 003,93	2 250 122,18			
н523У	—	—	510 012,19	2 250 116,71			
н521У	—	—	510 020,19	2 250 111,36			

**2. Сведения о частях границ уточняемого земельного участка с кадастровым номером** 73:19:085001:426 :

Обозначение части границ		Горизонтальное проложение (S), м	Описание прохождения части границ	Сведения о согласовании местоположения границ (согласовано/спорное)
от т.	до т.			
1	2	3	4	5
н521У	н522У	29,38	—	согласовано
н522У	н518У	19,48		
н518У	н517У	29,12		
н517У	н523У	9,91		
н523У	н521У	9,62		

**3. Сведения о характеристиках уточняемого земельного участка с кадастровым номером** 73:19:085001:426 :

№ п/п	Наименование характеристики земельного участка	Значение характеристики
1	2	3
1	2	3

1	2	3
1.	Адрес земельного участка	Ульяновская область, р-н Ульяновский, с/т "Залив-2", участок №423
1.1.	Сведения о местоположении земельного участка (при отсутствии адреса) в структурированном в соответствии с федеральной информационной адресной системой виде	—
1.2.	Дополнительные сведения о местоположении земельного участка	—
2.	Площадь земельного участка ± величина погрешности определения (вычисления) площади ( $P \pm \Delta P$ ), м <sup>2</sup>	570 ± 8,00
3.	Формула, примененная для вычисления предельной погрешности определения площади земельного участка, с подставленными значениями и итоговые (вычисленные) значения	$3,5 * 0,10 * \sqrt{(570,00)} = 8$
4.	Площадь земельного участка согласно сведениям Единого государственного реестра недвижимости (Ркад), м <sup>2</sup>	600,00
5.	Оценка расхождения Р и Ркад ( $P - P_{кад}$ ), м <sup>2</sup>	30
6.	Предельный минимальный и максимальный размеры земельного участка (Рмин и Рмакс), м <sup>2</sup>	— —
7.	Вид (виды) разрешенного использования	Для садоводства
7.1.	Дополнительные сведения об использовании земельного участка	—
8.	Кадастровый или иной государственный учетный номер (инвентарный) здания, сооружения, объекта незавершенного строительства, расположенного на земельном участке	—
9.	Сведения о земельных участках (землях общего пользования, территории общего пользования), посредством которых обеспечивается доступ	73:19:085001:634
10.	Иные сведения	—
<b>4. Пояснения к сведениям об уточняемом земельном участке с кадастровым номером</b>		<b>73:19:085001:426</b> :
1.	—	—

**1. Сведения о характерных точках границ уточняемого земельного участка с кадастровым номером** 73:19:085001:427 :  
 Система координат МСК-73, зона 2 Зона № 2

Обозначение характерных точек границ	Координаты, м				Метод определения координат	Формулы, примененные для расчета средней квадратической погрешности определения координат характерных точек границ (Mt), с подставленными в такие формулы значениями и итоговые (вычисленные) значения Mt, м	Описание закрепления точки
	содержатся в Едином государственном реестре недвижимости		определены в результате выполнения комплексных кадастровых работ				
	X	Y	X	Y			
1	2	3	4	5	6	7	8
н524У	—	—	510 018,37	2 250 069,99	Метод спутниковых геодезических измерений (определений)	Mt = 0,10	—
н525У	—	—	510 035,13	2 250 095,40			
н520У	—	—	510 018,17	2 250 106,54			
н519У	—	—	510 001,68	2 250 080,62			
н524У	—	—	510 018,37	2 250 069,99			

**2. Сведения о частях границ уточняемого земельного участка с кадастровым номером** 73:19:085001:427 :

Обозначение части границ		Горизонтальное проложение (S), м	Описание прохождения части границ	Сведения о согласовании местоположения границ (согласовано/спорное)
от т.	до т.			
1	2	3	4	5
н524У	н525У	30,44	—	согласовано
н525У	н520У	20,29		
н520У	н519У	30,72		
н519У	н524У	19,79		

**3. Сведения о характеристиках уточняемого земельного участка с кадастровым номером** 73:19:085001:427 :

№ п/п	Наименование характеристики земельного участка	Значение характеристики
1	2	3
1	2	3

1	2	3
1.	Адрес земельного участка	Местоположение установлено относительно ориентира, расположенного в границах участка. Почтовый адрес ориентира: обл Ульяновская р-н Ульяновский Садоводческое товарищество "Залив-2" участок 424.
1.1.	Сведения о местоположении земельного участка (при отсутствии адреса) в структурированном в соответствии с федеральной информационной адресной системой виде	—
1.2.	Дополнительные сведения о местоположении земельного участка	—
2.	Площадь земельного участка $\pm$ величина погрешности определения (вычисления) площади ( $P \pm \Delta P$ ), м <sup>2</sup>	613 $\pm$ 9,00
3.	Формула, примененная для вычисления предельной погрешности определения площади земельного участка, с подставленными значениями и итоговые (вычисленные) значения	$3,5 * 0,10 * \sqrt{(613,00)} = 9$
4.	Площадь земельного участка согласно сведениям Единого государственного реестра недвижимости (Ркад), м <sup>2</sup>	600,00
5.	Оценка расхождения Р и Ркад ( $P - P_{кад}$ ), м <sup>2</sup>	13
6.	Предельный минимальный и максимальный размеры земельного участка (Рмин и Рмакс), м <sup>2</sup>	— —
7.	Вид (виды) разрешенного использования	Для садоводства
7.1.	Дополнительные сведения об использовании земельного участка	—
8.	Кадастровый или иной государственный учетный номер (инвентарный) здания, сооружения, объекта незавершенного строительства, расположенного на земельном участке	—
9.	Сведения о земельных участках (землях общего пользования, территории общего пользования), посредством которых обеспечивается доступ	73:19:085001:634
10.	Иные сведения	—
<b>4. Пояснения к сведениям об уточняемом земельном участке с кадастровым номером</b>		<b>73:19:085001:427</b> :
1.	—	—

**1. Сведения о характерных точках границ уточняемого земельного участка с кадастровым номером** 73:19:085001:435 :  
 Система координат МСК-73, зона 2 Зона № 2

Обозначение характерных точек границ	Координаты, м				Метод определения координат	Формулы, примененные для расчета средней квадратической погрешности определения координат характерных точек границ (Mt), с подставленными в такие формулы значениями и итоговые (вычисленные) значения Mt, м	Описание закрепления точки
	содержатся в Едином государственном реестре недвижимости		определены в результате выполнения комплексных кадастровых работ				
	X	Y	X	Y			
1	2	3	4	5	6	7	8
н526У	—	—	510 113,10	2 250 044,68	Метод спутниковых геодезических измерений (определений)	Mt = 0,10	—
н527У	—	—	510 097,19	2 250 055,31			
н494У	—	—	510 080,12	2 250 029,77			
н493У	—	—	510 096,36	2 250 019,12			
н526У	—	—	510 113,10	2 250 044,68			

**2. Сведения о частях границ уточняемого земельного участка с кадастровым номером** 73:19:085001:435 :

Обозначение части границ		Горизонтальное проложение (S), м	Описание прохождения части границ	Сведения о согласовании местоположения границ (согласовано/спорное)
от т.	до т.			
1	2	3	4	5
н526У	н527У	19,13	—	согласовано
н527У	н494У	30,72		
н494У	н493У	19,42		
н493У	н526У	30,55		

**3. Сведения о характеристиках уточняемого земельного участка с кадастровым номером** 73:19:085001:435 :

№ п/п	Наименование характеристики земельного участка	Значение характеристики
1	2	3
1	2	3

1	2	3
1.	Адрес земельного участка	Ульяновская область, р-н Ульяновский, садоводческое товарищество "Залив-2", участок 432
1.1.	Сведения о местоположении земельного участка (при отсутствии адреса) в структурированном в соответствии с федеральной информационной адресной системой виде	—
1.2.	Дополнительные сведения о местоположении земельного участка	—
2.	Площадь земельного участка $\pm$ величина погрешности определения (вычисления) площади ( $P \pm \Delta P$ ), м <sup>2</sup>	591 $\pm$ 9,00
3.	Формула, примененная для вычисления предельной погрешности определения площади земельного участка, с подставленными значениями и итоговые (вычисленные) значения	$3,5 * 0,10 * \sqrt{(591,00)} = 9$
4.	Площадь земельного участка согласно сведениям Единого государственного реестра недвижимости (Ркад), м <sup>2</sup>	600,00
5.	Оценка расхождения P и Ркад ( $P - P_{кад}$ ), м <sup>2</sup>	9
6.	Предельный минимальный и максимальный размеры земельного участка (Рмин и Рмакс), м <sup>2</sup>	— —
7.	Вид (виды) разрешенного использования	Для садоводства
7.1.	Дополнительные сведения об использовании земельного участка	—
8.	Кадастровый или иной государственный учетный номер (инвентарный) здания, сооружения, объекта незавершенного строительства, расположенного на земельном участке	—
9.	Сведения о земельных участках (землях общего пользования, территории общего пользования), посредством которых обеспечивается доступ	73:19:085001:634
10.	Иные сведения	—
<b>4. Пояснения к сведениям об уточняемом земельном участке с кадастровым номером</b>		<b>73:19:085001:435</b> :
1.	—	—

**1. Сведения о характерных точках границ уточняемого земельного участка с кадастровым номером** 73:19:085001:439 :  
 Система координат МСК-73, зона 2 Зона № 2

Обозначение характерных точек границ	Координаты, м				Метод определения координат	Формулы, примененные для расчета средней квадратической погрешности определения координат характерных точек границ (Mt), с подставленными в такие формулы значениями и итоговые (вычисленные) значения Mt, м	Описание закрепления точки
	содержатся в Едином государственном реестре недвижимости		определены в результате выполнения комплексных кадастровых работ				
	X	Y	X	Y			
1	2	3	4	5	6	7	8
н528У	—	—	510 146,90	2 250 023,00	Метод спутниковых геодезических измерений (определений)	Mt = 0,10	—
н529У	—	—	510 130,20	2 250 033,71			
н486У	—	—	510 113,38	2 250 008,62			
н485У	—	—	510 130,87	2 249 998,02			
н528У	—	—	510 146,90	2 250 023,00			

**2. Сведения о частях границ уточняемого земельного участка с кадастровым номером** 73:19:085001:439 :

Обозначение части границ		Горизонтальное проложение (S), м	Описание прохождения части границ	Сведения о согласовании местоположения границ (согласовано/спорное)
от т.	до т.			
1	2	3	4	5
н528У	н529У	19,84	—	согласовано
н529У	н486У	30,21		
н486У	н485У	20,45		
н485У	н528У	29,68		

**3. Сведения о характеристиках уточняемого земельного участка с кадастровым номером** 73:19:085001:439 :

№ п/п	Наименование характеристики земельного участка	Значение характеристики
1	2	3
1	2	3

1	2	3
1.	Адрес земельного участка	Местоположение установлено относительно ориентира, расположенного в границах участка. Почтовый адрес ориентира: обл Ульяновская ,р-н Ульяновский, Садоводческое товарищество "Залив-2", участок 436.
1.1.	Сведения о местоположении земельного участка (при отсутствии адреса) в структурированном в соответствии с федеральной информационной адресной системой виде	—
1.2.	Дополнительные сведения о местоположении земельного участка	—
2.	Площадь земельного участка $\pm$ величина погрешности определения (вычисления) площади ( $P \pm \Delta P$ ), м <sup>2</sup>	603 $\pm$ 9,00
3.	Формула, примененная для вычисления предельной погрешности определения площади земельного участка, с подставленными значениями и итоговые (вычисленные) значения	$3,5*0,10*\sqrt{(603,00)} = 9$
4.	Площадь земельного участка согласно сведениям Единого государственного реестра недвижимости (Ркад), м <sup>2</sup>	600,00
5.	Оценка расхождения Р и Ркад ( $P - P_{кад}$ ), м <sup>2</sup>	3
6.	Предельный минимальный и максимальный размеры земельного участка ( $P_{мин}$ и $P_{макс}$ ), м <sup>2</sup>	— —
7.	Вид (виды) разрешенного использования	Для садоводства
7.1.	Дополнительные сведения об использовании земельного участка	—
8.	Кадастровый или иной государственный учетный номер (инвентарный) здания, сооружения, объекта незавершенного строительства, расположенного на земельном участке	—
9.	Сведения о земельных участках (землях общего пользования, территории общего пользования), посредством которых обеспечивается доступ	73:19:085001:634
10.	Иные сведения	—
<b>4. Пояснения к сведениям об уточняемом земельном участке с кадастровым номером</b>		<b>73:19:085001:439</b> :
1.	—	—



**1. Сведения о характерных точках границ уточняемого земельного участка с кадастровым номером** 73:19:085001:445 :  
 Система координат МСК-73, зона 2 Зона № 2

Обозначение характерных точек границ	Координаты, м				Метод определения координат	Формулы, примененные для расчета средней квадратической погрешности определения координат характерных точек границ (Mt), с подставленными в такие формулы значениями и итоговые (вычисленные) значения Mt, м	Описание закрепления точки
	содержатся в Едином государственном реестре недвижимости		определены в результате выполнения комплексных кадастровых работ				
	X	Y	X	Y			
1	2	3	4	5	6	7	8
н530У	—	—	510 231,13	2 250 088,96	Метод спутниковых геодезических измерений (определений)	Mt = 0,10	—
н531У	—	—	510 221,61	2 250 094,86			
н532У	—	—	510 219,91	2 250 095,93			
н533У	—	—	510 218,99	2 250 096,52			
н534У	—	—	510 203,15	2 250 071,06			
н535У	—	—	510 205,18	2 250 069,77			
н536У	—	—	510 216,47	2 250 062,72			
н530У	—	—	510 231,13	2 250 088,96			

**2. Сведения о частях границ уточняемого земельного участка с кадастровым номером** 73:19:085001:445 :

Обозначение части границ		Горизонтальное проложение (S), м	Описание прохождения части границ	Сведения о согласовании местоположения границ (согласовано/спорное)
от т.	до т.			
1	2	3	4	5
н530У	н531У	11,20	—	согласовано
н531У	н532У	2,01		
н532У	н533У	1,09		
н533У	н534У	29,99		

1	2	3	4	5
н534У	н535У	2,41	—	согласовано
н535У	н536У	13,31		
н536У	н530У	30,06		

**3. Сведения о характеристиках уточняемого земельного участка с кадастровым номером** 73:19:085001:445 :

№ п/п	Наименование характеристики земельного участка	Значение характеристики
1	2	3
1.	Адрес земельного участка	обл Ульяновская р-н Ульяновский Садоводческое товарищество "Залив-2" участок 442
1.1.	Сведения о местоположении земельного участка (при отсутствии адреса) в структурированном в соответствии с федеральной информационной адресной системой виде	—
1.2.	Дополнительные сведения о местоположении земельного участка	—
2.	Площадь земельного участка ± величина погрешности определения (вычисления) площади ( $P \pm \Delta P$ ), м <sup>2</sup>	450 ± 7,00
3.	Формула, примененная для вычисления предельной погрешности определения площади земельного участка, с подставленными значениями и итоговые (вычисленные) значения	$3,5 * 0,10 * \sqrt{(450,00)} = 7$
4.	Площадь земельного участка согласно сведениям Единого государственного реестра недвижимости (Ркад), м <sup>2</sup>	450,00
5.	Оценка расхождения Р и Ркад ( $P - P_{кад}$ ), м <sup>2</sup>	0
6.	Предельный минимальный и максимальный размеры земельного участка (Рмин и Рмакс), м <sup>2</sup>	— —
7.	Вид (виды) разрешенного использования	Для садоводства
7.1.	Дополнительные сведения об использовании земельного участка	—
8.	Кадастровый или иной государственный учетный номер (инвентарный) здания, сооружения, объекта незавершенного строительства, расположенного на земельном участке	—
9.	Сведения о земельных участках (землях общего пользования, территории общего пользования), посредством которых обеспечивается доступ	73:19:085001:634

1	2	3
10.	Иные сведения	<p>Запрещение. Обременение возникает на основании: Постановление судебного пристава-исполнителя ОСП по Железнодорожному району г. Ульяновска и г. Новоульяновску № 253831263/7342, от 22 ноября 2022 г., документ выдан ОСП по Железнодорожному району г. Ульяновска и г. Новоульяновску</p> <p>Запрещение. Обременение возникает на основании: Постановление судебного пристава-исполнителя ОСП по Железнодорожному району г. Ульяновска и г. Новоульяновску № 241941506/7342, от 23 августа 2022 г., документ выдан ОСП по Железнодорожному району г. Ульяновска и г. Новоульяновску</p>

**4. Пояснения к сведениям об уточняемом земельном участке с кадастровым номером** 73:19:085001:445 :

1.	—
----	---

**1. Сведения о характерных точках границ уточняемого земельного участка с кадастровым номером** 73:19:085001:448 :  
Система координат МСК-73, зона 2 Зона № 2

Обозначение характерных точек границ	Координаты, м				Метод определения координат	Формулы, примененные для расчета средней квадратической погрешности определения координат характерных точек границ (Mt), с подставленными в такие формулы значениями и итоговые (вычисленные) значения Mt, м	Описание закрепления точки
	содержатся в Едином государственном реестре недвижимости		определены в результате выполнения комплексных кадастровых работ				
	X	Y	X	Y			
1	2	3	4	5	6	7	8
н537У	—	—	510 337,55	2 250 280,28	Метод спутниковых геодезических измерений (определений)	Mt = 0,10	—
н538У	—	—	510 336,65	2 250 278,81			
н539У	—	—	510 326,05	2 250 267,34			
н540У	—	—	510 314,33	2 250 275,70			
н541У	—	—	510 299,77	2 250 285,92			
н542У	—	—	510 310,46	2 250 299,24			
н537У	—	—	510 337,55	2 250 280,28			

**2. Сведения о частях границ уточняемого земельного участка с кадастровым номером 73:19:085001:448 :**

Обозначение части границ		Горизонтальное проложение (S), м	Описание прохождения части границ	Сведения о согласовании местоположения границ (согласовано/спорное)
от т.	до т.			
1	2	3	4	5
н537У	н538У	1,72	—	согласовано
н538У	н539У	15,62		
н539У	н540У	14,40		
н540У	н541У	17,79		
н541У	н542У	17,08		
н542У	н537У	33,07		

**3. Сведения о характеристиках уточняемого земельного участка с кадастровым номером 73:19:085001:448 :**

№ п/п	Наименование характеристики земельного участка	Значение характеристики
1	2	3
1.	Адрес земельного участка	Ульяновская область, р-н Ульяновский, Садоводческое товарищество "Залив-2" , участок 528
1.1.	Сведения о местоположении земельного участка (при отсутствии адреса) в структурированном в соответствии с федеральной информационной адресной системой виде	—
1.2.	Дополнительные сведения о местоположении земельного участка	—
2.	Площадь земельного участка ± величина погрешности определения (вычисления) площади ( $P \pm \Delta P$ ), м <sup>2</sup>	560 ± 8,00
3.	Формула, примененная для вычисления предельной погрешности определения площади земельного участка, с подставленными значениями и итоговые (вычисленные) значения	$3,5 * 0,10 * \sqrt{(560,00)} = 8$
4.	Площадь земельного участка согласно сведениям Единого государственного реестра недвижимости (Ркад), м <sup>2</sup>	600,00
5.	Оценка расхождения Р и Ркад ( $P - P_{кад}$ ), м <sup>2</sup>	40
6.	Предельный минимальный и максимальный размеры земельного участка (Рмин и Рмакс), м <sup>2</sup>	— —
7.	Вид (виды) разрешенного использования	Для садоводства
7.1.	Дополнительные сведения об использовании земельного участка	—

1	2	3
8.	Кадастровый или иной государственный учетный номер (инвентарный) здания, сооружения, объекта незавершенного строительства, расположенного на земельном участке	—
9.	Сведения о земельных участках (землях общего пользования, территории общего пользования), посредством которых обеспечивается доступ	73:19:085001:634
10.	Иные сведения	—

**4. Пояснения к сведениям об уточняемом земельном участке с кадастровым номером** 73:19:085001:448 :

1.	—
----	---

**1. Сведения о характерных точках границ уточняемого земельного участка с кадастровым номером** 73:19:085001:451 :  
 Система координат МСК-73, зона 2 Зона № 2

Обозначение характерных точек границ	Координаты, м				Метод определения координат	Формулы, примененные для расчета средней квадратической погрешности определения координат характерных точек границ (Mt), с подставленными в такие формулы значениями и итоговые (вычисленные) значения Mt, м	Описание закрепления точки
	содержатся в Едином государственном реестре недвижимости		определены в результате выполнения комплексных кадастровых работ				
	X	Y	X	Y			
1	2	3	4	5	6	7	8
н543У	—	—	510 185,63	2 250 117,84	Метод спутниковых геодезических измерений (определений)	Mt = 0,10	—
н544У	—	—	510 168,69	2 250 129,32			
н545У	—	—	510 152,01	2 250 103,99			
н546У	—	—	510 169,87	2 250 092,40			
н543У	—	—	510 185,63	2 250 117,84			

**2. Сведения о частях границ уточняемого земельного участка с кадастровым номером** 73:19:085001:451 :

Обозначение части границ		Горизонтальное проложение (S), м	Описание прохождения части границ	Сведения о согласовании местоположения границ (согласовано/спорное)
от т.	до т.			
1	2	3	4	5

1	2	3	4	5
н543У	н544У	20,46	—	согласовано
н544У	н545У	30,33		
н545У	н546У	21,29		
н546У	н543У	29,93		

**3. Сведения о характеристиках уточняемого земельного участка с кадастровым номером** 73:19:085001:451 :

№ п/п	Наименование характеристики земельного участка	Значение характеристики
1	2	3
1.	Адрес земельного участка	обл Ульяновская р-н Ульяновский Садоводческое товарищество "Залив-2" участок 447
1.1.	Сведения о местоположении земельного участка (при отсутствии адреса) в структурированном в соответствии с федеральной информационной адресной системой виде	—
1.2.	Дополнительные сведения о местоположении земельного участка	—
2.	Площадь земельного участка ± величина погрешности определения (вычисления) площади ( $P \pm \Delta P$ ), м <sup>2</sup>	629 ± 9,00
3.	Формула, примененная для вычисления предельной погрешности определения площади земельного участка, с подставленными значениями и итоговые (вычисленные) значения	$3,5*0,10*\sqrt{(629,00)} = 9$
4.	Площадь земельного участка согласно сведениям Единого государственного реестра недвижимости (Ркад), м <sup>2</sup>	600,00
5.	Оценка расхождения Р и Ркад ( $P - P_{кад}$ ), м <sup>2</sup>	29
6.	Предельный минимальный и максимальный размеры земельного участка (Рмин и Рмакс), м <sup>2</sup>	— —
7.	Вид (виды) разрешенного использования	Для садоводства
7.1.	Дополнительные сведения об использовании земельного участка	—
8.	Кадастровый или иной государственный учетный номер (инвентарный) здания, сооружения, объекта незавершенного строительства, расположенного на земельном участке	—
9.	Сведения о земельных участках (землях общего пользования, территории общего пользования), посредством которых обеспечивается доступ	73:19:085001:634
10.	Иные сведения	—

**4. Пояснения к сведениям об уточняемом земельном участке с кадастровым номером** 73:19:085001:451 :

1.	—
----	---

**1. Сведения о характерных точках границ уточняемого земельного участка с кадастровым номером** 73:19:085001:452 :  
 Система координат МСК-73, зона 2 Зона № 2

Обозначение характерных точек границ	Координаты, м				Метод определения координат	Формулы, примененные для расчета средней квадратической погрешности определения координат характерных точек границ (Mt), с подставленными в такие формулы значениями и итоговые (вычисленные) значения Mt, м	Описание закрепления точки
	содержатся в Едином государственном реестре недвижимости		определены в результате выполнения комплексных кадастровых работ				
	X	Y	X	Y			
1	2	3	4	5	6	7	8
н544У	—	—	510 168,69	2 250 129,32	Метод спутниковых геодезических измерений (определений)	Mt = 0,10	—
н547У	—	—	510 152,69	2 250 139,86			
н548У	—	—	510 135,49	2 250 114,70			
н545У	—	—	510 152,01	2 250 103,99			
н544У	—	—	510 168,69	2 250 129,32			

**2. Сведения о частях границ уточняемого земельного участка с кадастровым номером** 73:19:085001:452 :

Обозначение части границ		Горизонтальное проложение (S), м	Описание прохождения части границ	Сведения о согласовании местоположения границ (согласовано/спорное)
от т.	до т.			
1	2	3	4	5
н544У	н547У	19,16	—	согласовано
н547У	н548У	30,48		
н548У	н545У	19,69		
н545У	н544У	30,33		

**3. Сведения о характеристиках уточняемого земельного участка с кадастровым номером** 73:19:085001:452 :

№ п/п	Наименование характеристики земельного участка	Значение характеристики
1	2	3
1	2	3

1	2	3
1.	Адрес земельного участка	обл Ульяновская р-н Ульяновский Садоводческое товарищество "Залив-2" участок 449
1.1.	Сведения о местоположении земельного участка (при отсутствии адреса) в структурированном в соответствии с федеральной информационной адресной системой виде	—
1.2.	Дополнительные сведения о местоположении земельного участка	—
2.	Площадь земельного участка ± величина погрешности определения (вычисления) площади ( $P \pm \Delta P$ ), м <sup>2</sup>	590 ± 9,00
3.	Формула, примененная для вычисления предельной погрешности определения площади земельного участка, с подставленными значениями и итоговые (вычисленные) значения	$3,5 * 0,10 * \sqrt{(590,00)} = 9$
4.	Площадь земельного участка согласно сведениям Единого государственного реестра недвижимости (Ркад), м <sup>2</sup>	600,00
5.	Оценка расхождения Р и Ркад ( $P - P_{кад}$ ), м <sup>2</sup>	10
6.	Предельный минимальный и максимальный размеры земельного участка (Рмин и Рмакс), м <sup>2</sup>	— —
7.	Вид (виды) разрешенного использования	Для садоводства
7.1.	Дополнительные сведения об использовании земельного участка	—
8.	Кадастровый или иной государственный учетный номер (инвентарный) здания, сооружения, объекта незавершенного строительства, расположенного на земельном участке	—
9.	Сведения о земельных участках (землях общего пользования, территории общего пользования), посредством которых обеспечивается доступ	73:19:085001:634
10.	Иные сведения	—
<b>4. Пояснения к сведениям об уточняемом земельном участке с кадастровым номером</b>		<b>73:19:085001:452</b> :
1.	—	—



**1. Сведения о характерных точках границ уточняемого земельного участка с кадастровым номером** 73:19:085001:453 :  
 Система координат МСК-73, зона 2 Зона № 2

Обозначение характерных точек границ	Координаты, м				Метод определения координат	Формулы, примененные для расчета средней квадратической погрешности определения координат характерных точек границ (Mt), с подставленными в такие формулы значениями и итоговые (вычисленные) значения Mt, м	Описание закрепления точки
	содержатся в Едином государственном реестре недвижимости		определены в результате выполнения комплексных кадастровых работ				
	X	Y	X	Y			
1	2	3	4	5	6	7	8
н547У	—	—	510 152,69	2 250 139,86	Метод спутниковых геодезических измерений (определений)	Mt = 0,10	—
н549У	—	—	510 135,69	2 250 150,73			
н550У	—	—	510 119,32	2 250 125,18			
н548У	—	—	510 135,49	2 250 114,70			
н547У	—	—	510 152,69	2 250 139,86			

**2. Сведения о частях границ уточняемого земельного участка с кадастровым номером** 73:19:085001:453 :

Обозначение части границ		Горизонтальное проложение (S), м	Описание прохождения части границ	Сведения о согласовании местоположения границ (согласовано/спорное)
от т.	до т.			
1	2	3	4	5
н547У	н549У	20,18	—	согласовано
н549У	н550У	30,34		
н550У	н548У	19,27		
н548У	н547У	30,48		

**3. Сведения о характеристиках уточняемого земельного участка с кадастровым номером** 73:19:085001:453 :

№ п/п	Наименование характеристики земельного участка	Значение характеристики
1	2	3
1	2	3

1	2	3
1.	Адрес земельного участка	Ульяновская область, р-н Ульяновский Садоводческое товарищество "Залив-2" участок 451
1.1.	Сведения о местоположении земельного участка (при отсутствии адреса) в структурированном в соответствии с федеральной информационной адресной системой виде	—
1.2.	Дополнительные сведения о местоположении земельного участка	—
2.	Площадь земельного участка ± величина погрешности определения (вычисления) площади ( $P \pm \Delta P$ ), м <sup>2</sup>	600 ± 9,00
3.	Формула, примененная для вычисления предельной погрешности определения площади земельного участка, с подставленными значениями и итоговые (вычисленные) значения	$3,5 * 0,10 * \sqrt{(600,00)} = 9$
4.	Площадь земельного участка согласно сведениям Единого государственного реестра недвижимости (Ркад), м <sup>2</sup>	600,00
5.	Оценка расхождения Р и Ркад ( $P - P_{кад}$ ), м <sup>2</sup>	0
6.	Предельный минимальный и максимальный размеры земельного участка (Рмин и Рмакс), м <sup>2</sup>	— —
7.	Вид (виды) разрешенного использования	Для садоводства
7.1.	Дополнительные сведения об использовании земельного участка	—
8.	Кадастровый или иной государственный учетный номер (инвентарный) здания, сооружения, объекта незавершенного строительства, расположенного на земельном участке	—
9.	Сведения о земельных участках (землях общего пользования, территории общего пользования), посредством которых обеспечивается доступ	73:19:085001:634
10.	Иные сведения	—
<b>4. Пояснения к сведениям об уточняемом земельном участке с кадастровым номером</b>		<b>73:19:085001:453</b> :
1.	—	—

**1. Сведения о характерных точках границ уточняемого земельного участка с кадастровым номером** 73:19:085001:462 :  
 Система координат МСК-73, зона 2 Зона № 2

Обозначение характерных точек границ	Координаты, м				Метод определения координат	Формулы, примененные для расчета средней квадратической погрешности определения координат характерных точек границ (Mt), с подставленными в такие формулы значениями и итоговые (вычисленные) значения Mt, м	Описание закрепления точки
	содержатся в Едином государственном реестре недвижимости		определены в результате выполнения комплексных кадастровых работ				
	X	Y	X	Y			
1	2	3	4	5	6	7	8
н518У	—	—	510 020,63	2 250 146,03	Метод спутниковых геодезических измерений (определений)	Mt = 0,10	—
н551У	—	—	510 038,09	2 250 172,08			
н552У	—	—	510 021,51	2 250 183,17			
н512У	—	—	510 004,54	2 250 156,83			
н518У	—	—	510 020,63	2 250 146,03			

**2. Сведения о частях границ уточняемого земельного участка с кадастровым номером** 73:19:085001:462 :

Обозначение части границ		Горизонтальное проложение (S), м	Описание прохождения части границ	Сведения о согласовании местоположения границ (согласовано/спорное)
от т.	до т.			
1	2	3	4	5
н518У	н551У	31,36	—	согласовано
н551У	н552У	19,95		
н552У	н512У	31,33		
н512У	н518У	19,38		

**3. Сведения о характеристиках уточняемого земельного участка с кадастровым номером** 73:19:085001:462 :

№ п/п	Наименование характеристики земельного участка	Значение характеристики
1	2	3
1		

1	2	3
1.	Адрес земельного участка	обл Ульяновская р-н Ульяновский Садоводческое товарищество "Залив-2" участок 460
1.1.	Сведения о местоположении земельного участка (при отсутствии адреса) в структурированном в соответствии с федеральной информационной адресной системой виде	—
1.2.	Дополнительные сведения о местоположении земельного участка	—
2.	Площадь земельного участка ± величина погрешности определения (вычисления) площади ( $P \pm \Delta P$ ), м <sup>2</sup>	616 ± 9,00
3.	Формула, примененная для вычисления предельной погрешности определения площади земельного участка, с подставленными значениями и итоговые (вычисленные) значения	$3,5 * 0,10 * \sqrt{(616,00)} = 9$
4.	Площадь земельного участка согласно сведениям Единого государственного реестра недвижимости (Ркад), м <sup>2</sup>	600,00
5.	Оценка расхождения Р и Ркад ( $P - P_{кад}$ ), м <sup>2</sup>	16
6.	Предельный минимальный и максимальный размеры земельного участка (Рмин и Рмакс), м <sup>2</sup>	— —
7.	Вид (виды) разрешенного использования	Для садоводства
7.1.	Дополнительные сведения об использовании земельного участка	—
8.	Кадастровый или иной государственный учетный номер (инвентарный) здания, сооружения, объекта незавершенного строительства, расположенного на земельном участке	—
9.	Сведения о земельных участках (землях общего пользования, территории общего пользования), посредством которых обеспечивается доступ	73:19:085001:634
10.	Иные сведения	—
<b>4. Пояснения к сведениям об уточняемом земельном участке с кадастровым номером</b>		<b>73:19:085001:462</b> :
1.	—	—

**1. Сведения о характерных точках границ уточняемого земельного участка с кадастровым номером** 73:19:085001:464 :  
 Система координат МСК-73, зона 2 Зона № 2

Обозначение характерных точек границ	Координаты, м				Метод определения координат	Формулы, примененные для расчета средней квадратической погрешности определения координат характерных точек границ (Mt), с подставленными в такие формулы значениями и итоговые (вычисленные) значения Mt, м	Описание закрепления точки
	содержатся в Едином государственном реестре недвижимости		определены в результате выполнения комплексных кадастровых работ				
	X	Y	X	Y			
1	2	3	4	5	6	7	8
н512У	—	—	510 004,54	2 250 156,83	Метод спутниковых геодезических измерений (определений)	Mt = 0,10	—
н552У	—	—	510 021,51	2 250 183,17			
н553У	—	—	510 005,33	2 250 193,98			
н508У	—	—	509 988,61	2 250 168,55			
н512У	—	—	510 004,54	2 250 156,83			

**2. Сведения о частях границ уточняемого земельного участка с кадастровым номером** 73:19:085001:464 :

Обозначение части границ		Горизонтальное проложение (S), м	Описание прохождения части границ	Сведения о согласовании местоположения границ (согласовано/спорное)
от т.	до т.			
1	2	3	4	5
н512У	н552У	31,33	—	согласовано
н552У	н553У	19,46		
н553У	н508У	30,43		
н508У	н512У	19,78		

**3. Сведения о характеристиках уточняемого земельного участка с кадастровым номером** 73:19:085001:464 :

№ п/п	Наименование характеристики земельного участка	Значение характеристики
1	2	3
1	2	3

1	2	3
1.	Адрес земельного участка	Местоположение установлено относительно ориентира, расположенного в границах участка. Почтовый адрес ориентира: обл Ульяновская р-н Ульяновский Садоводческое товарищество "Залив-2" участок 462.
1.1.	Сведения о местоположении земельного участка (при отсутствии адреса) в структурированном в соответствии с федеральной информационной адресной системой виде	—
1.2.	Дополнительные сведения о местоположении земельного участка	—
2.	Площадь земельного участка $\pm$ величина погрешности определения (вычисления) площади ( $P \pm \Delta P$ ), м <sup>2</sup>	605 $\pm$ 9,00
3.	Формула, примененная для вычисления предельной погрешности определения площади земельного участка, с подставленными значениями и итоговые (вычисленные) значения	$3,5 * 0,10 * \sqrt{(605,00)} = 9$
4.	Площадь земельного участка согласно сведениям Единого государственного реестра недвижимости (Ркад), м <sup>2</sup>	600,00
5.	Оценка расхождения Р и Ркад ( $P - P_{кад}$ ), м <sup>2</sup>	5
6.	Предельный минимальный и максимальный размеры земельного участка ( $P_{мин}$ и $P_{макс}$ ), м <sup>2</sup>	— —
7.	Вид (виды) разрешенного использования	Для садоводства
7.1.	Дополнительные сведения об использовании земельного участка	—
8.	Кадастровый или иной государственный учетный номер (инвентарный) здания, сооружения, объекта незавершенного строительства, расположенного на земельном участке	—
9.	Сведения о земельных участках (землях общего пользования, территории общего пользования), посредством которых обеспечивается доступ	73:19:085001:634
10.	Иные сведения	—
<b>4. Пояснения к сведениям об уточняемом земельном участке с кадастровым номером</b>		<b>73:19:085001:464</b> :
1.	—	—

**1. Сведения о характерных точках границ уточняемого земельного участка с кадастровым номером** 73:19:085001:465 :  
 Система координат МСК-73, зона 2 Зона № 2

Обозначение характерных точек границ	Координаты, м				Метод определения координат	Формулы, примененные для расчета средней квадратической погрешности определения координат характерных точек границ (Mt), с подставленными в такие формулы значениями и итоговые (вычисленные) значения Mt, м	Описание закрепления точки
	содержатся в Едином государственном реестре недвижимости		определены в результате выполнения комплексных кадастровых работ				
	X	Y	X	Y			
1	2	3	4	5	6	7	8
н554У	—	—	510 023,49	2 250 187,34	Метод спутниковых геодезических измерений (определений)	Mt = 0,10	—
н555У	—	—	510 040,96	2 250 212,83			
н556У	—	—	510 025,23	2 250 224,42			
н557У	—	—	510 007,81	2 250 197,79			
н554У	—	—	510 023,49	2 250 187,34			

**2. Сведения о частях границ уточняемого земельного участка с кадастровым номером** 73:19:085001:465 :

Обозначение части границ		Горизонтальное проложение (S), м	Описание прохождения части границ	Сведения о согласовании местоположения границ (согласовано/спорное)
от т.	до т.			
1	2	3	4	5
н554У	н555У	30,90	—	согласовано
н555У	н556У	19,54		
н556У	н557У	31,82		
н557У	н554У	18,84		

**3. Сведения о характеристиках уточняемого земельного участка с кадастровым номером** 73:19:085001:465 :

№ п/п	Наименование характеристики земельного участка	Значение характеристики
1	2	3
1	2	3

1	2	3
1.	Адрес земельного участка	Местоположение установлено относительно ориентира, расположенного в границах участка. Почтовый адрес ориентира: обл Ульяновская р-н Ульяновский Садоводческое товарищество "Залив-2" участок 463.
1.1.	Сведения о местоположении земельного участка (при отсутствии адреса) в структурированном в соответствии с федеральной информационной адресной системой виде	—
1.2.	Дополнительные сведения о местоположении земельного участка	—
2.	Площадь земельного участка $\pm$ величина погрешности определения (вычисления) площади ( $P \pm \Delta P$ ), м <sup>2</sup>	602 $\pm$ 9,00
3.	Формула, примененная для вычисления предельной погрешности определения площади земельного участка, с подставленными значениями и итоговые (вычисленные) значения	$3,5 * 0,10 * \sqrt{(602,00)} = 9$
4.	Площадь земельного участка согласно сведениям Единого государственного реестра недвижимости (Ркад), м <sup>2</sup>	600,00
5.	Оценка расхождения Р и Ркад ( $P - P_{кад}$ ), м <sup>2</sup>	2
6.	Предельный минимальный и максимальный размеры земельного участка (Рмин и Рмакс), м <sup>2</sup>	— —
7.	Вид (виды) разрешенного использования	Для садоводства
7.1.	Дополнительные сведения об использовании земельного участка	—
8.	Кадастровый или иной государственный учетный номер (инвентарный) здания, сооружения, объекта незавершенного строительства, расположенного на земельном участке	—
9.	Сведения о земельных участках (землях общего пользования, территории общего пользования), посредством которых обеспечивается доступ	73:19:085001:634
10.	Иные сведения	—
<b>4. Пояснения к сведениям об уточняемом земельном участке с кадастровым номером</b>		<b>73:19:085001:465</b> :
1.	—	—



**1. Сведения о характерных точках границ уточняемого земельного участка с кадастровым номером** 73:19:085001:466 :  
 Система координат МСК-73, зона 2 Зона № 2

Обозначение характерных точек границ	Координаты, м				Метод определения координат	Формулы, примененные для расчета средней квадратической погрешности определения координат характерных точек границ (Mt), с подставленными в такие формулы значениями и итоговые (вычисленные) значения Mt, м	Описание закрепления точки
	содержатся в Едином государственном реестре недвижимости		определены в результате выполнения комплексных кадастровых работ				
	X	Y	X	Y			
1	2	3	4	5	6	7	8
н508У	—	—	509 988,61	2 250 168,55	Метод спутниковых геодезических измерений (определений)	Mt = 0,10	—
н553У	—	—	510 005,33	2 250 193,98			
н558У	—	—	509 988,29	2 250 205,37			
н509У	—	—	509 971,44	2 250 180,09			
н508У	—	—	509 988,61	2 250 168,55			

**2. Сведения о частях границ уточняемого земельного участка с кадастровым номером** 73:19:085001:466 :

Обозначение части границ		Горизонтальное проложение (S), м	Описание прохождения части границ	Сведения о согласовании местоположения границ (согласовано/спорное)
от т.	до т.			
1	2	3	4	5
н508У	н553У	30,43	—	согласовано
н553У	н558У	20,50		
н558У	н509У	30,38		
н509У	н508У	20,69		

**3. Сведения о характеристиках уточняемого земельного участка с кадастровым номером** 73:19:085001:466 :

№ п/п	Наименование характеристики земельного участка	Значение характеристики
1	2	3
1	2	3

1	2	3
1.	Адрес земельного участка	Местоположение установлено относительно ориентира, расположенного в границах участка. Почтовый адрес ориентира: обл Ульяновская р-н Ульяновский Садоводческое товарищество "Залив-2" участок 464.
1.1.	Сведения о местоположении земельного участка (при отсутствии адреса) в структурированном в соответствии с федеральной информационной адресной системой виде	—
1.2.	Дополнительные сведения о местоположении земельного участка	—
2.	Площадь земельного участка $\pm$ величина погрешности определения (вычисления) площади ( $P \pm \Delta P$ ), м <sup>2</sup>	626 $\pm$ 9,00
3.	Формула, примененная для вычисления предельной погрешности определения площади земельного участка, с подставленными значениями и итоговые (вычисленные) значения	$3,5 * 0,10 * \sqrt{(626,00)} = 9$
4.	Площадь земельного участка согласно сведениям Единого государственного реестра недвижимости (Ркад), м <sup>2</sup>	600,00
5.	Оценка расхождения Р и Ркад ( $P - P_{кад}$ ), м <sup>2</sup>	26
6.	Предельный минимальный и максимальный размеры земельного участка (Рмин и Рмакс), м <sup>2</sup>	— —
7.	Вид (виды) разрешенного использования	Для садоводства
7.1.	Дополнительные сведения об использовании земельного участка	—
8.	Кадастровый или иной государственный учетный номер (инвентарный) здания, сооружения, объекта незавершенного строительства, расположенного на земельном участке	—
9.	Сведения о земельных участках (землях общего пользования, территории общего пользования), посредством которых обеспечивается доступ	73:19:085001:634
10.	Иные сведения	—
<b>4. Пояснения к сведениям об уточняемом земельном участке с кадастровым номером</b>		<b>73:19:085001:466</b> :
1.	—	—

**1. Сведения о характерных точках границ уточняемого земельного участка с кадастровым номером** 73:19:085001:467 :  
 Система координат МСК-73, зона 2 Зона № 2

Обозначение характерных точек границ	Координаты, м				Метод определения координат	Формулы, примененные для расчета средней квадратической погрешности определения координат характерных точек границ (Mt), с подставленными в такие формулы значениями и итоговые (вычисленные) значения Mt, м	Описание закрепления точки
	содержатся в Едином государственном реестре недвижимости		определены в результате выполнения комплексных кадастровых работ				
	X	Y	X	Y			
1	2	3	4	5	6	7	8
н557У	—	—	510 007,81	2 250 197,79	Метод спутниковых геодезических измерений (определений)	Mt = 0,10	—
н556У	—	—	510 025,23	2 250 224,42			
н559У	—	—	510 008,79	2 250 235,57			
н560У	—	—	509 990,78	2 250 209,11			
н557У	—	—	510 007,81	2 250 197,79			

**2. Сведения о частях границ уточняемого земельного участка с кадастровым номером** 73:19:085001:467 :

Обозначение части границ		Горизонтальное проложение (S), м	Описание прохождения части границ	Сведения о согласовании местоположения границ (согласовано/спорное)
от т.	до т.			
1	2	3	4	5
н557У	н556У	31,82	—	согласовано
н556У	н559У	19,86		
н559У	н560У	32,01		
н560У	н557У	20,45		

**3. Сведения о характеристиках уточняемого земельного участка с кадастровым номером** 73:19:085001:467 :

№ п/п	Наименование характеристики земельного участка	Значение характеристики
1	2	3
1		

1	2	3
1.	Адрес земельного участка	Ульяновская область, р-н Ульяновский, садоводческое товарищество "Залив-2", участок 465
1.1.	Сведения о местоположении земельного участка (при отсутствии адреса) в структурированном в соответствии с федеральной информационной адресной системой виде	—
1.2.	Дополнительные сведения о местоположении земельного участка	—
2.	Площадь земельного участка $\pm$ величина погрешности определения (вычисления) площади ( $P \pm \Delta P$ ), м <sup>2</sup>	643 $\pm$ 9,00
3.	Формула, примененная для вычисления предельной погрешности определения площади земельного участка, с подставленными значениями и итоговые (вычисленные) значения	$3,5 * 0,10 * \sqrt{(643,00)} = 9$
4.	Площадь земельного участка согласно сведениям Единого государственного реестра недвижимости (Ркад), м <sup>2</sup>	600,00
5.	Оценка расхождения P и Ркад ( $P - P_{кад}$ ), м <sup>2</sup>	43
6.	Предельный минимальный и максимальный размеры земельного участка ( $P_{мин}$ и $P_{макс}$ ), м <sup>2</sup>	— —
7.	Вид (виды) разрешенного использования	Для садоводства
7.1.	Дополнительные сведения об использовании земельного участка	—
8.	Кадастровый или иной государственный учетный номер (инвентарный) здания, сооружения, объекта незавершенного строительства, расположенного на земельном участке	—
9.	Сведения о земельных участках (землях общего пользования, территории общего пользования), посредством которых обеспечивается доступ	73:19:085001:634
10.	Иные сведения	—
<b>4. Пояснения к сведениям об уточняемом земельном участке с кадастровым номером</b>		<b>73:19:085001:467</b> :
1.		—

**1. Сведения о характерных точках границ уточняемого земельного участка с кадастровым номером** 73:19:085001:468 :  
 Система координат МСК-73, зона 2 Зона № 2

Обозначение характерных точек границ	Координаты, м				Метод определения координат	Формулы, примененные для расчета средней квадратической погрешности определения координат характерных точек границ (Mt), с подставленными в такие формулы значениями и итоговые (вычисленные) значения Mt, м	Описание закрепления точки
	содержатся в Едином государственном реестре недвижимости		определены в результате выполнения комплексных кадастровых работ				
	X	Y	X	Y			
1	2	3	4	5	6	7	8
н556У	—	—	510 025,23	2 250 224,42	Метод спутниковых геодезических измерений (определений)	Mt = 0,10	—
н561У	—	—	510 041,89	2 250 248,85			
н562У	—	—	510 025,34	2 250 259,89			
н559У	—	—	510 008,79	2 250 235,57			
н556У	—	—	510 025,23	2 250 224,42			

**2. Сведения о частях границ уточняемого земельного участка с кадастровым номером** 73:19:085001:468 :

Обозначение части границ		Горизонтальное проложение (S), м	Описание прохождения части границ	Сведения о согласовании местоположения границ (согласовано/спорное)
от т.	до т.			
1	2	3	4	5
н556У	н561У	29,57	—	согласовано
н561У	н562У	19,89		
н562У	н559У	29,42		
н559У	н556У	19,86		

**3. Сведения о характеристиках уточняемого земельного участка с кадастровым номером** 73:19:085001:468 :

№ п/п	Наименование характеристики земельного участка	Значение характеристики
1	2	3
1	2	3

1	2	3
1.	Адрес земельного участка	Ульяновская обл., р-н Ульяновский, Садоводческое товарищество "Залив-2", участок 466
1.1.	Сведения о местоположении земельного участка (при отсутствии адреса) в структурированном в соответствии с федеральной информационной адресной системой виде	—
1.2.	Дополнительные сведения о местоположении земельного участка	—
2.	Площадь земельного участка ± величина погрешности определения (вычисления) площади ( $P \pm \Delta P$ ), м <sup>2</sup>	586 ± 8,00
3.	Формула, примененная для вычисления предельной погрешности определения площади земельного участка, с подставленными значениями и итоговые (вычисленные) значения	$3,5 * 0,10 * \sqrt{(586,00)} = 8$
4.	Площадь земельного участка согласно сведениям Единого государственного реестра недвижимости (Ркад), м <sup>2</sup>	600,00
5.	Оценка расхождения Р и Ркад ( $P - P_{кад}$ ), м <sup>2</sup>	14
6.	Предельный минимальный и максимальный размеры земельного участка (Рмин и Рмакс), м <sup>2</sup>	— —
7.	Вид (виды) разрешенного использования	Для садоводства
7.1.	Дополнительные сведения об использовании земельного участка	—
8.	Кадастровый или иной государственный учетный номер (инвентарный) здания, сооружения, объекта незавершенного строительства, расположенного на земельном участке	—
9.	Сведения о земельных участках (землях общего пользования, территории общего пользования), посредством которых обеспечивается доступ	73:19:085001:634
10.	Иные сведения	—
<b>4. Пояснения к сведениям об уточняемом земельном участке с кадастровым номером</b>		<b>73:19:085001:468</b> :
1.	—	—

**1. Сведения о характерных точках границ уточняемого земельного участка с кадастровым номером** 73:19:085001:470 :  
 Система координат МСК-73, зона 2 Зона № 2

Обозначение характерных точек границ	Координаты, м				Метод определения координат	Формулы, примененные для расчета средней квадратической погрешности определения координат характерных точек границ (Mt), с подставленными в такие формулы значениями и итоговые (вычисленные) значения Mt, м	Описание закрепления точки
	содержатся в Едином государственном реестре недвижимости		определены в результате выполнения комплексных кадастровых работ				
	X	Y	X	Y			
1	2	3	4	5	6	7	8
н555У	—	—	510 040,96	2 250 212,83	Метод спутниковых геодезических измерений (определений)	Mt = 0,10	—
н563У	—	—	510 058,20	2 250 237,98			
н561У	—	—	510 041,89	2 250 248,85			
н556У	—	—	510 025,23	2 250 224,42			
н555У	—	—	510 040,96	2 250 212,83			

**2. Сведения о частях границ уточняемого земельного участка с кадастровым номером** 73:19:085001:470 :

Обозначение части границ		Горизонтальное проложение (S), м	Описание прохождения части границ	Сведения о согласовании местоположения границ (согласовано/спорное)
от т.	до т.			
1	2	3	4	5
н555У	н563У	30,49	—	согласовано
н563У	н561У	19,60		
н561У	н556У	29,57		
н556У	н555У	19,54		

**3. Сведения о характеристиках уточняемого земельного участка с кадастровым номером** 73:19:085001:470 :

№ п/п	Наименование характеристики земельного участка	Значение характеристики
1	2	3
1	2	3

1	2	3
1.	Адрес земельного участка	Ульяновская область, р-н Ульяновский, Садоводческое товарищество "Залив-2", участок 468
1.1.	Сведения о местоположении земельного участка (при отсутствии адреса) в структурированном в соответствии с федеральной информационной адресной системой виде	—
1.2.	Дополнительные сведения о местоположении земельного участка	—
2.	Площадь земельного участка ± величина погрешности определения (вычисления) площади ( $P \pm \Delta P$ ), м <sup>2</sup>	587 ± 8,00
3.	Формула, примененная для вычисления предельной погрешности определения площади земельного участка, с подставленными значениями и итоговые (вычисленные) значения	$3,5 * 0,10 * \sqrt{(587,00)} = 8$
4.	Площадь земельного участка согласно сведениям Единого государственного реестра недвижимости (Ркад), м <sup>2</sup>	600,00
5.	Оценка расхождения Р и Ркад ( $P - P_{кад}$ ), м <sup>2</sup>	13
6.	Предельный минимальный и максимальный размеры земельного участка (Рмин и Рмакс), м <sup>2</sup>	— —
7.	Вид (виды) разрешенного использования	Для садоводства
7.1.	Дополнительные сведения об использовании земельного участка	—
8.	Кадастровый или иной государственный учетный номер (инвентарный) здания, сооружения, объекта незавершенного строительства, расположенного на земельном участке	—
9.	Сведения о земельных участках (землях общего пользования, территории общего пользования), посредством которых обеспечивается доступ	73:19:085001:634
10.	Иные сведения	—
<b>4. Пояснения к сведениям об уточняемом земельном участке с кадастровым номером</b>		<b>73:19:085001:470</b> :
1.	—	—



**1. Сведения о характерных точках границ уточняемого земельного участка с кадастровым номером** 73:19:085001:471 :  
 Система координат МСК-73, зона 2 Зона № 2

Обозначение характерных точек границ	Координаты, м				Метод определения координат	Формулы, примененные для расчета средней квадратической погрешности определения координат характерных точек границ (Mt), с подставленными в такие формулы значениями и итоговые (вычисленные) значения Mt, м	Описание закрепления точки
	содержатся в Едином государственном реестре недвижимости		определены в результате выполнения комплексных кадастровых работ				
	X	Y	X	Y			
1	2	3	4	5	6	7	8
н564У	—	—	510 060,53	2 250 242,51	Метод спутниковых геодезических измерений (определений)	Mt = 0,10	—
н565У	—	—	510 078,16	2 250 268,06			
н566У	—	—	510 061,68	2 250 278,97			
н567У	—	—	510 044,35	2 250 253,04			
н564У	—	—	510 060,53	2 250 242,51			

**2. Сведения о частях границ уточняемого земельного участка с кадастровым номером** 73:19:085001:471 :

Обозначение части границ		Горизонтальное проложение (S), м	Описание прохождения части границ	Сведения о согласовании местоположения границ (согласовано/спорное)
от т.	до т.			
1	2	3	4	5
н564У	н565У	31,04	—	согласовано
н565У	н566У	19,76		
н566У	н567У	31,19		
н567У	н564У	19,30		

**3. Сведения о характеристиках уточняемого земельного участка с кадастровым номером** 73:19:085001:471 :

№ п/п	Наименование характеристики земельного участка	Значение характеристики
1	2	3
1	2	3

1	2	3
1.	Адрес земельного участка	обл Ульяновская р-н Ульяновский Садоводческое товарищество "Залив-2" участок 469
1.1.	Сведения о местоположении земельного участка (при отсутствии адреса) в структурированном в соответствии с федеральной информационной адресной системой виде	—
1.2.	Дополнительные сведения о местоположении земельного участка	—
2.	Площадь земельного участка ± величина погрешности определения (вычисления) площади ( $P \pm \Delta P$ ), м <sup>2</sup>	608 ± 9,00
3.	Формула, примененная для вычисления предельной погрешности определения площади земельного участка, с подставленными значениями и итоговые (вычисленные) значения	$3,5 * 0,10 * \sqrt{(608,00)} = 9$
4.	Площадь земельного участка согласно сведениям Единого государственного реестра недвижимости (Ркад), м <sup>2</sup>	600,00
5.	Оценка расхождения Р и Ркад ( $P - P_{кад}$ ), м <sup>2</sup>	8
6.	Предельный минимальный и максимальный размеры земельного участка (Рмин и Рмакс), м <sup>2</sup>	— —
7.	Вид (виды) разрешенного использования	Для садоводства
7.1.	Дополнительные сведения об использовании земельного участка	—
8.	Кадастровый или иной государственный учетный номер (инвентарный) здания, сооружения, объекта незавершенного строительства, расположенного на земельном участке	—
9.	Сведения о земельных участках (землях общего пользования, территории общего пользования), посредством которых обеспечивается доступ	73:19:085001:634
10.	Иные сведения	—
<b>4. Пояснения к сведениям об уточняемом земельном участке с кадастровым номером</b>		<b>73:19:085001:471</b> :
1.	—	—

**1. Сведения о характерных точках границ уточняемого земельного участка с кадастровым номером** 73:19:085001:473 :  
 Система координат МСК-73, зона 2 Зона № 2

Обозначение характерных точек границ	Координаты, м				Метод определения координат	Формулы, примененные для расчета средней квадратической погрешности определения координат характерных точек границ (Mt), с подставленными в такие формулы значениями и итоговые (вычисленные) значения Mt, м	Описание закрепления точки
	содержатся в Едином государственном реестре недвижимости		определены в результате выполнения комплексных кадастровых работ				
	X	Y	X	Y			
1	2	3	4	5	6	7	8
н568У	—	—	510 077,86	2 250 231,23	Метод спутниковых геодезических измерений (определений)	Mt = 0,10	—
н569У	—	—	510 094,88	2 250 257,00			
н565У	—	—	510 078,16	2 250 268,06			
н564У	—	—	510 060,53	2 250 242,51			
н568У	—	—	510 077,86	2 250 231,23			

**2. Сведения о частях границ уточняемого земельного участка с кадастровым номером** 73:19:085001:473 :

Обозначение части границ		Горизонтальное проложение (S), м	Описание прохождения части границ	Сведения о согласовании местоположения границ (согласовано/спорное)
от т.	до т.			
1	2	3	4	5
н568У	н569У	30,88	—	согласовано
н569У	н565У	20,05		
н565У	н564У	31,04		
н564У	н568У	20,68		

**3. Сведения о характеристиках уточняемого земельного участка с кадастровым номером** 73:19:085001:473 :

№ п/п	Наименование характеристики земельного участка	Значение характеристики
1	2	3
1	2	3

1	2	3
1.	Адрес земельного участка	Местоположение установлено относительно ориентира, расположенного в границах участка. Почтовый адрес ориентира: обл Ульяновская р-н Ульяновский Садоводческое товарищество "Залив-2" участок 471.
1.1.	Сведения о местоположении земельного участка (при отсутствии адреса) в структурированном в соответствии с федеральной информационной адресной системой виде	—
1.2.	Дополнительные сведения о местоположении земельного участка	—
2.	Площадь земельного участка $\pm$ величина погрешности определения (вычисления) площади ( $P \pm \Delta P$ ), м <sup>2</sup>	630 $\pm$ 9,00
3.	Формула, примененная для вычисления предельной погрешности определения площади земельного участка, с подставленными значениями и итоговые (вычисленные) значения	$3,5 * 0,10 * \sqrt{(630,00)} = 9$
4.	Площадь земельного участка согласно сведениям Единого государственного реестра недвижимости (Ркад), м <sup>2</sup>	600,00
5.	Оценка расхождения Р и Ркад ( $P - P_{кад}$ ), м <sup>2</sup>	30
6.	Предельный минимальный и максимальный размеры земельного участка (Рмин и Рмакс), м <sup>2</sup>	— —
7.	Вид (виды) разрешенного использования	Для садоводства
7.1.	Дополнительные сведения об использовании земельного участка	—
8.	Кадастровый или иной государственный учетный номер (инвентарный) здания, сооружения, объекта незавершенного строительства, расположенного на земельном участке	—
9.	Сведения о земельных участках (землях общего пользования, территории общего пользования), посредством которых обеспечивается доступ	73:19:085001:634
10.	Иные сведения	—
<b>4. Пояснения к сведениям об уточняемом земельном участке с кадастровым номером</b>		<b>73:19:085001:473</b> :
1.	—	—

**1. Сведения о характерных точках границ уточняемого земельного участка с кадастровым номером** 73:19:085001:478 :  
 Система координат МСК-73, зона 2 Зона № 2

Обозначение характерных точек границ	Координаты, м				Метод определения координат	Формулы, примененные для расчета средней квадратической погрешности определения координат характерных точек границ (Mt), с подставленными в такие формулы значениями и итоговые (вычисленные) значения Mt, м	Описание закрепления точки
	содержатся в Едином государственном реестре недвижимости		определены в результате выполнения комплексных кадастровых работ				
	X	Y	X	Y			
1	2	3	4	5	6	7	8
н570У	—	—	510 109,06	2 250 168,50	Метод спутниковых геодезических измерений (определений)	Mt = 0,10	—
н571У	—	—	510 123,76	2 250 190,81			
н572У	—	—	510 125,31	2 250 193,22			
н573У	—	—	510 108,34	2 250 204,54			
н574У	—	—	510 090,86	2 250 179,46			
н570У	—	—	510 109,06	2 250 168,50			

**2. Сведения о частях границ уточняемого земельного участка с кадастровым номером** 73:19:085001:478 :

Обозначение части границ		Горизонтальное проложение (S), м	Описание прохождения части границ	Сведения о согласовании местоположения границ (согласовано/спорное)
от т.	до т.			
1	2	3	4	5
н570У	н571У	26,72	—	согласовано
н571У	н572У	2,87		
н572У	н573У	20,40		
н573У	н574У	30,57		
н574У	н570У	21,25		

**3. Сведения о характеристиках уточняемого земельного участка с кадастровым номером** 73:19:085001:478 :

№ п/п	Наименование характеристики земельного участка	Значение характеристики
1	2	3
1	2	3

1	2	3
1.	Адрес земельного участка	Местоположение установлено относительно ориентира, расположенного в границах участка. Почтовый адрес ориентира: обл Ульяновская р-н Ульяновский Садоводческое товарищество "Залив-2" участок 476.
1.1.	Сведения о местоположении земельного участка (при отсутствии адреса) в структурированном в соответствии с федеральной информационной адресной системой виде	—
1.2.	Дополнительные сведения о местоположении земельного участка	—
2.	Площадь земельного участка $\pm$ величина погрешности определения (вычисления) площади ( $P \pm \Delta P$ ), м <sup>2</sup>	626 $\pm$ 9,00
3.	Формула, примененная для вычисления предельной погрешности определения площади земельного участка, с подставленными значениями и итоговые (вычисленные) значения	$3,5 * 0,10 * \sqrt{(626,00)} = 9$
4.	Площадь земельного участка согласно сведениям Единого государственного реестра недвижимости (Ркад), м <sup>2</sup>	600,00
5.	Оценка расхождения Р и Ркад (Р - Ркад), м <sup>2</sup>	26
6.	Предельный минимальный и максимальный размеры земельного участка (Рмин и Рмакс), м <sup>2</sup>	— —
7.	Вид (виды) разрешенного использования	Для садоводства
7.1.	Дополнительные сведения об использовании земельного участка	—
8.	Кадастровый или иной государственный учетный номер (инвентарный) здания, сооружения, объекта незавершенного строительства, расположенного на земельном участке	—
9.	Сведения о земельных участках (землях общего пользования, территории общего пользования), посредством которых обеспечивается доступ	73:19:085001:634
10.	Иные сведения	—
<b>4. Пояснения к сведениям об уточняемом земельном участке с кадастровым номером</b>		<b>73:19:085001:478</b> :
1.	—	—

**1. Сведения о характерных точках границ уточняемого земельного участка с кадастровым номером** 73:19:085001:481 :  
 Система координат МСК-73, зона 2 Зона № 2

Обозначение характерных точек границ	Координаты, м				Метод определения координат	Формулы, примененные для расчета средней квадратической погрешности определения координат характерных точек границ (Mt), с подставленными в такие формулы значениями и итоговые (вычисленные) значения Mt, м	Описание закрепления точки
	содержатся в Едином государственном реестре недвижимости		определены в результате выполнения комплексных кадастровых работ				
	X	Y	X	Y			
1	2	3	4	5	6	7	8
н575У	—	—	510 150,50	2 250 183,96	Метод спутниковых геодезических измерений (определений)	Mt = 0,10	—
н576У	—	—	510 167,15	2 250 209,19			
н577У	—	—	510 145,62	2 250 223,43			
н578У	—	—	510 129,02	2 250 197,94			
н575У	—	—	510 150,50	2 250 183,96			

**2. Сведения о частях границ уточняемого земельного участка с кадастровым номером** 73:19:085001:481 :

Обозначение части границ		Горизонтальное проложение (S), м	Описание прохождения части границ	Сведения о согласовании местоположения границ (согласовано/спорное)
от т.	до т.			
1	2	3	4	5
н575У	н576У	30,23	—	согласовано
н576У	н577У	25,81		
н577У	н578У	30,42		
н578У	н575У	25,63		

**3. Сведения о характеристиках уточняемого земельного участка с кадастровым номером** 73:19:085001:481 :

№ п/п	Наименование характеристики земельного участка	Значение характеристики
1	2	3
1	2	3

1	2	3
1.	Адрес земельного участка	Местоположение установлено относительно ориентира, расположенного в границах участка. Почтовый адрес ориентира: обл Ульяновская р-н Ульяновский Садоводческое товарищество "Залив-2" участок 479.
1.1.	Сведения о местоположении земельного участка (при отсутствии адреса) в структурированном в соответствии с федеральной информационной адресной системой виде	—
1.2.	Дополнительные сведения о местоположении земельного участка	—
2.	Площадь земельного участка $\pm$ величина погрешности определения (вычисления) площади ( $P \pm \Delta P$ ), м <sup>2</sup>	780 $\pm$ 10,00
3.	Формула, примененная для вычисления предельной погрешности определения площади земельного участка, с подставленными значениями и итоговые (вычисленные) значения	$3,5 * 0,10 * \sqrt{(780,00)} = 10$
4.	Площадь земельного участка согласно сведениям Единого государственного реестра недвижимости (Ркад), м <sup>2</sup>	780,00
5.	Оценка расхождения Р и Ркад ( $P - P_{кад}$ ), м <sup>2</sup>	0
6.	Предельный минимальный и максимальный размеры земельного участка ( $P_{мин}$ и $P_{макс}$ ), м <sup>2</sup>	— —
7.	Вид (виды) разрешенного использования	Для садоводства
7.1.	Дополнительные сведения об использовании земельного участка	—
8.	Кадастровый или иной государственный учетный номер (инвентарный) здания, сооружения, объекта незавершенного строительства, расположенного на земельном участке	—
9.	Сведения о земельных участках (землях общего пользования, территории общего пользования), посредством которых обеспечивается доступ	73:19:085001:634
10.	Иные сведения	—
<b>4. Пояснения к сведениям об уточняемом земельном участке с кадастровым номером</b>		<b>73:19:085001:481</b> :
1.	—	—



**1. Сведения о характерных точках границ уточняемого земельного участка с кадастровым номером** 73:19:085001:482 :  
 Система координат МСК-73, зона 2 Зона № 2

Обозначение характерных точек границ	Координаты, м				Метод определения координат	Формулы, примененные для расчета средней квадратической погрешности определения координат характерных точек границ (Mt), с подставленными в такие формулы значениями и итоговые (вычисленные) значения Mt, м	Описание закрепления точки
	содержатся в Едином государственном реестре недвижимости		определены в результате выполнения комплексных кадастровых работ				
	X	Y	X	Y			
1	2	3	4	5	6	7	8
н579У	—	—	510 168,76	2 250 164,96	Метод спутниковых геодезических измерений (определений)	Mt = 0,10	—
н580У	—	—	510 151,81	2 250 175,91			
н549У	—	—	510 135,69	2 250 150,73			
н547У	—	—	510 152,69	2 250 139,86			
н579У	—	—	510 168,76	2 250 164,96			

**2. Сведения о частях границ уточняемого земельного участка с кадастровым номером** 73:19:085001:482 :

Обозначение части границ		Горизонтальное проложение (S), м	Описание прохождения части границ	Сведения о согласовании местоположения границ (согласовано/спорное)
от т.	до т.			
1	2	3	4	5
н579У	н580У	20,18	—	согласовано
н580У	н549У	29,90		
н549У	н547У	20,18		
н547У	н579У	29,80		

**3. Сведения о характеристиках уточняемого земельного участка с кадастровым номером** 73:19:085001:482 :

№ п/п	Наименование характеристики земельного участка	Значение характеристики
1	2	3
1	2	3

1	2	3
1.	Адрес земельного участка	Местоположение установлено относительно ориентира, расположенного в границах участка. Почтовый адрес ориентира: Ульяновская область, г. Ульяновск, садоводческое товарищество "Залив-2", участок 480.
1.1.	Сведения о местоположении земельного участка (при отсутствии адреса) в структурированном в соответствии с федеральной информационной адресной системой виде	—
1.2.	Дополнительные сведения о местоположении земельного участка	—
2.	Площадь земельного участка $\pm$ величина погрешности определения (вычисления) площади ( $P \pm \Delta P$ ), м <sup>2</sup>	602 $\pm$ 9,00
3.	Формула, примененная для вычисления предельной погрешности определения площади земельного участка, с подставленными значениями и итоговые (вычисленные) значения	$3,5 * 0,10 * \sqrt{(602,00)} = 9$
4.	Площадь земельного участка согласно сведениям Единого государственного реестра недвижимости (Ркад), м <sup>2</sup>	600,00
5.	Оценка расхождения Р и Ркад ( $P - P_{кад}$ ), м <sup>2</sup>	2
6.	Предельный минимальный и максимальный размеры земельного участка (Рмин и Рмакс), м <sup>2</sup>	— —
7.	Вид (виды) разрешенного использования	Для садоводства
7.1.	Дополнительные сведения об использовании земельного участка	—
8.	Кадастровый или иной государственный учетный номер (инвентарный) здания, сооружения, объекта незавершенного строительства, расположенного на земельном участке	—
9.	Сведения о земельных участках (землях общего пользования, территории общего пользования), посредством которых обеспечивается доступ	73:19:085001:634
10.	Иные сведения	—
<b>4. Пояснения к сведениям об уточняемом земельном участке с кадастровым номером</b>		<b>73:19:085001:482</b> :
1.	—	—

**1. Сведения о характерных точках границ уточняемого земельного участка с кадастровым номером** 73:19:085001:485 :  
 Система координат МСК-73, зона 2 Зона № 2

Обозначение характерных точек границ	Координаты, м				Метод определения координат	Формулы, примененные для расчета средней квадратической погрешности определения координат характерных точек границ (Mt), с подставленными в такие формулы значениями и итоговые (вычисленные) значения Mt, м	Описание закрепления точки
	содержатся в Едином государственном реестре недвижимости		определены в результате выполнения комплексных кадастровых работ				
	X	Y	X	Y			
1	2	3	4	5	6	7	8
н581У	—	—	510 204,80	2 250 183,89	Метод спутниковых геодезических измерений (определений)	Mt = 0,10	—
н582У	—	—	510 188,72	2 250 194,83			
н583У	—	—	510 172,34	2 250 169,48			
н584У	—	—	510 188,13	2 250 158,95			
н581У	—	—	510 204,80	2 250 183,89			

**2. Сведения о частях границ уточняемого земельного участка с кадастровым номером** 73:19:085001:485 :

Обозначение части границ		Горизонтальное проложение (S), м	Описание прохождения части границ	Сведения о согласовании местоположения границ (согласовано/спорное)
от т.	до т.			
1	2	3	4	5
н581У	н582У	19,45	—	согласовано
н582У	н583У	30,18		
н583У	н584У	18,98		
н584У	н581У	30,00		

**3. Сведения о характеристиках уточняемого земельного участка с кадастровым номером** 73:19:085001:485 :

№ п/п	Наименование характеристики земельного участка	Значение характеристики
1	2	3
1	2	3

1	2	3
1.	Адрес земельного участка	обл Ульяновская р-н Ульяновский Садоводческое товарищество "Залив-2" участок 483
1.1.	Сведения о местоположении земельного участка (при отсутствии адреса) в структурированном в соответствии с федеральной информационной адресной системой виде	—
1.2.	Дополнительные сведения о местоположении земельного участка	—
2.	Площадь земельного участка ± величина погрешности определения (вычисления) площади ( $P \pm \Delta P$ ), м <sup>2</sup>	578 ± 8,00
3.	Формула, примененная для вычисления предельной погрешности определения площади земельного участка, с подставленными значениями и итоговые (вычисленные) значения	$3,5 * 0,10 * \sqrt{(578,00)} = 8$
4.	Площадь земельного участка согласно сведениям Единого государственного реестра недвижимости (Ркад), м <sup>2</sup>	600,00
5.	Оценка расхождения Р и Ркад ( $P - P_{кад}$ ), м <sup>2</sup>	22
6.	Предельный минимальный и максимальный размеры земельного участка (Рмин и Рмакс), м <sup>2</sup>	— —
7.	Вид (виды) разрешенного использования	Для садоводства
7.1.	Дополнительные сведения об использовании земельного участка	—
8.	Кадастровый или иной государственный учетный номер (инвентарный) здания, сооружения, объекта незавершенного строительства, расположенного на земельном участке	—
9.	Сведения о земельных участках (землях общего пользования, территории общего пользования), посредством которых обеспечивается доступ	73:19:085001:634
10.	Иные сведения	Запрещение. Обременение возникает на основании: Постановление ОСП по ВАП по г. Ульяновску УФССП России по Ульяновской области о запрете на совершение действий по регистрации (pdf) № 21346491/7350, от 29 сентября 2021 г., документ выдан ОСП по ВАП по г. Ульяновску УФССП России по Ульяновской области Запрещение. Обременение возникает на основании: Постановление судебного пристава-исполнителя о наложении запрета в отношении должника Агандеева В.П. № 19029613/7350, от 11 декабря 2020 г.
<b>4. Пояснения к сведениям об уточняемом земельном участке с кадастровым номером <u>73:19:085001:485</u> :</b>		
1.	—	—

**1. Сведения о характерных точках границ уточняемого земельного участка с кадастровым номером** 73:19:085001:488 :  
 Система координат МСК-73, зона 2 Зона № 2

Обозначение характерных точек границ	Координаты, м				Метод определения координат	Формулы, примененные для расчета средней квадратической погрешности определения координат характерных точек границ (Mt), с подставленными в такие формулы значениями и итоговые (вычисленные) значения Mt, м	Описание закрепления точки
	содержатся в Едином государственном реестре недвижимости		определены в результате выполнения комплексных кадастровых работ				
	X	Y	X	Y			
1	2	3	4	5	6	7	8
н585У	—	—	510 218,81	2 250 131,50	Метод спутниковых геодезических измерений (определений)	Mt = 0,10	—
н586У	—	—	510 201,72	2 250 142,86			
н543У	—	—	510 185,63	2 250 117,84			
н587У	—	—	510 202,50	2 250 107,00			
н585У	—	—	510 218,81	2 250 131,50			

**2. Сведения о частях границ уточняемого земельного участка с кадастровым номером** 73:19:085001:488 :

Обозначение части границ		Горизонтальное проложение (S), м	Описание прохождения части границ	Сведения о согласовании местоположения границ (согласовано/спорное)
от т.	до т.			
1	2	3	4	5
н585У	н586У	20,52	—	согласовано
н586У	н543У	29,75		
н543У	н587У	20,05		
н587У	н585У	29,43		

**3. Сведения о характеристиках уточняемого земельного участка с кадастровым номером** 73:19:085001:488 :

№ п/п	Наименование характеристики земельного участка	Значение характеристики
1	2	3
1	2	3

1	2	3
1.	Адрес земельного участка	обл. Ульяновская, р-н Ульяновский, Садоводческое товарищество "Залив-2", участок 486
1.1.	Сведения о местоположении земельного участка (при отсутствии адреса) в структурированном в соответствии с федеральной информационной адресной системой виде	—
1.2.	Дополнительные сведения о местоположении земельного участка	—
2.	Площадь земельного участка ± величина погрешности определения (вычисления) площади ( $P \pm \Delta P$ ), м <sup>2</sup>	600 ± 9,00
3.	Формула, примененная для вычисления предельной погрешности определения площади земельного участка, с подставленными значениями и итоговые (вычисленные) значения	$3,5 * 0,10 * \sqrt{(600,00)} = 9$
4.	Площадь земельного участка согласно сведениям Единого государственного реестра недвижимости (Ркад), м <sup>2</sup>	600,00
5.	Оценка расхождения Р и Ркад ( $P - P_{кад}$ ), м <sup>2</sup>	0
6.	Предельный минимальный и максимальный размеры земельного участка (Рмин и Рмакс), м <sup>2</sup>	— —
7.	Вид (виды) разрешенного использования	Для садоводства
7.1.	Дополнительные сведения об использовании земельного участка	—
8.	Кадастровый или иной государственный учетный номер (инвентарный) здания, сооружения, объекта незавершенного строительства, расположенного на земельном участке	—
9.	Сведения о земельных участках (землях общего пользования, территории общего пользования), посредством которых обеспечивается доступ	73:19:085001:634
10.	Иные сведения	—
<b>4. Пояснения к сведениям об уточняемом земельном участке с кадастровым номером</b>		<b>73:19:085001:488</b> :
1.	—	—

**1. Сведения о характерных точках границ уточняемого земельного участка с кадастровым номером** 73:19:085001:495 :  
 Система координат МСК-73, зона 2 Зона № 2

Обозначение характерных точек границ	Координаты, м				Метод определения координат	Формулы, примененные для расчета средней квадратической погрешности определения координат характерных точек границ (Mt), с подставленными в такие формулы значениями и итоговые (вычисленные) значения Mt, м	Описание закрепления точки
	содержатся в Едином государственном реестре недвижимости		определены в результате выполнения комплексных кадастровых работ				
	X	Y	X	Y			
1	2	3	4	5	6	7	8
н588У	—	—	510 209,64	2 250 189,19	Метод спутниковых геодезических измерений (определений)	Mt = 0,10	—
н589У	—	—	510 225,61	2 250 214,49			
н590У	—	—	510 209,87	2 250 223,97			
н591У	—	—	510 193,05	2 250 200,04			
н588У	—	—	510 209,64	2 250 189,19			

**2. Сведения о частях границ уточняемого земельного участка с кадастровым номером** 73:19:085001:495 :

Обозначение части границ		Горизонтальное проложение (S), м	Описание прохождения части границ	Сведения о согласовании местоположения границ (согласовано/спорное)
от т.	до т.			
1	2	3	4	5
н588У	н589У	29,92	—	согласовано
н589У	н590У	18,37		
н590У	н591У	29,25		
н591У	н588У	19,82		

**3. Сведения о характеристиках уточняемого земельного участка с кадастровым номером** 73:19:085001:495 :

№ п/п	Наименование характеристики земельного участка	Значение характеристики
1	2	3
1	2	3

1	2	3
1.	Адрес земельного участка	обл Ульяновская р-н Ульяновский Садоводческое товарищество "Залив-2" участок 493
1.1.	Сведения о местоположении земельного участка (при отсутствии адреса) в структурированном в соответствии с федеральной информационной адресной системой виде	—
1.2.	Дополнительные сведения о местоположении земельного участка	—
2.	Площадь земельного участка ± величина погрешности определения (вычисления) площади ( $P \pm \Delta P$ ), м <sup>2</sup>	565 ± 8,00
3.	Формула, примененная для вычисления предельной погрешности определения площади земельного участка, с подставленными значениями и итоговые (вычисленные) значения	$3,5*0,10*\sqrt{(565,00)} = 8$
4.	Площадь земельного участка согласно сведениям Единого государственного реестра недвижимости (Ркад), м <sup>2</sup>	600,00
5.	Оценка расхождения Р и Ркад ( $P - P_{кад}$ ), м <sup>2</sup>	35
6.	Предельный минимальный и максимальный размеры земельного участка (Рмин и Рмакс), м <sup>2</sup>	— —
7.	Вид (виды) разрешенного использования	Для садоводства
7.1.	Дополнительные сведения об использовании земельного участка	—
8.	Кадастровый или иной государственный учетный номер (инвентарный) здания, сооружения, объекта незавершенного строительства, расположенного на земельном участке	—
9.	Сведения о земельных участках (землях общего пользования, территории общего пользования), посредством которых обеспечивается доступ	73:19:085001:634
10.	Иные сведения	—
<b>4. Пояснения к сведениям об уточняемом земельном участке с кадастровым номером</b>		<b>73:19:085001:495</b> :
1.	—	—



**1. Сведения о характерных точках границ уточняемого земельного участка с кадастровым номером** 73:19:085001:500 :  
 Система координат МСК-73, зона 2 Зона № 2

Обозначение характерных точек границ	Координаты, м				Метод определения координат	Формулы, примененные для расчета средней квадратической погрешности определения координат характерных точек границ (Mt), с подставленными в такие формулы значениями и итоговые (вычисленные) значения Mt, м	Описание закрепления точки
	содержатся в Едином государственном реестре недвижимости		определены в результате выполнения комплексных кадастровых работ				
	X	Y	X	Y			
1	2	3	4	5	6	7	8
н592У	—	—	510 116,62	2 250 251,35	Метод спутниковых геодезических измерений (определений)	Mt = 0,10	—
н593У	—	—	510 132,12	2 250 278,09			
н594У	—	—	510 115,76	2 250 289,32			
н595У	—	—	510 099,14	2 250 262,63			
н592У	—	—	510 116,62	2 250 251,35			

**2. Сведения о частях границ уточняемого земельного участка с кадастровым номером** 73:19:085001:500 :

Обозначение части границ		Горизонтальное проложение (S), м	Описание прохождения части границ	Сведения о согласовании местоположения границ (согласовано/спорное)
от т.	до т.			
1	2	3	4	5
н592У	н593У	30,91	—	согласовано
н593У	н594У	19,84		
н594У	н595У	31,44		
н595У	н592У	20,80		

**3. Сведения о характеристиках уточняемого земельного участка с кадастровым номером** 73:19:085001:500 :

№ п/п	Наименование характеристики земельного участка	Значение характеристики
1	2	3
1	2	3

1	2	3
1.	Адрес земельного участка	Местоположение установлено относительно ориентира, расположенного в границах участка. Почтовый адрес ориентира: Ульяновская область, р-н Ульяновский, садоводческое товарищество "Залив-2", участок №498.
1.1.	Сведения о местоположении земельного участка (при отсутствии адреса) в структурированном в соответствии с федеральной информационной адресной системой виде	—
1.2.	Дополнительные сведения о местоположении земельного участка	—
2.	Площадь земельного участка $\pm$ величина погрешности определения (вычисления) площади ( $P \pm \Delta P$ ), м <sup>2</sup>	633 $\pm$ 9,00
3.	Формула, примененная для вычисления предельной погрешности определения площади земельного участка, с подставленными значениями и итоговые (вычисленные) значения	$3,5 * 0,10 * \sqrt{(633,00)} = 9$
4.	Площадь земельного участка согласно сведениям Единого государственного реестра недвижимости (Ркад), м <sup>2</sup>	600,00
5.	Оценка расхождения Р и Ркад ( $P - P_{кад}$ ), м <sup>2</sup>	33
6.	Предельный минимальный и максимальный размеры земельного участка (Рмин и Рмакс), м <sup>2</sup>	— —
7.	Вид (виды) разрешенного использования	Для садоводства
7.1.	Дополнительные сведения об использовании земельного участка	—
8.	Кадастровый или иной государственный учетный номер (инвентарный) здания, сооружения, объекта незавершенного строительства, расположенного на земельном участке	—
9.	Сведения о земельных участках (землях общего пользования, территории общего пользования), посредством которых обеспечивается доступ	73:19:085001:634
10.	Иные сведения	—
<b>4. Пояснения к сведениям об уточняемом земельном участке с кадастровым номером</b>		<b>73:19:085001:500</b> :
1.	—	—

**1. Сведения о характерных точках границ уточняемого земельного участка с кадастровым номером** 73:19:085001:501 :  
 Система координат МСК-73, зона 2 Зона № 2

Обозначение характерных точек границ	Координаты, м				Метод определения координат	Формулы, примененные для расчета средней квадратической погрешности определения координат характерных точек границ (Mt), с подставленными в такие формулы значениями и итоговые (вычисленные) значения Mt, м	Описание закрепления точки
	содержатся в Едином государственном реестре недвижимости		определены в результате выполнения комплексных кадастровых работ				
	X	Y	X	Y			
1	2	3	4	5	6	7	8
н595У	—	—	510 099,14	2 250 262,63	Метод спутниковых геодезических измерений (определений)	Mt = 0,10	—
н594У	—	—	510 115,76	2 250 289,32			
н596У	—	—	510 099,55	2 250 299,00			
н597У	—	—	510 082,30	2 250 273,52			
н595У	—	—	510 099,14	2 250 262,63			

**2. Сведения о частях границ уточняемого земельного участка с кадастровым номером** 73:19:085001:501 :

Обозначение части границ		Горизонтальное проложение (S), м	Описание прохождения части границ	Сведения о согласовании местоположения границ (согласовано/спорное)
от т.	до т.			
1	2	3	4	5
н595У	н594У	31,44	—	согласовано
н594У	н596У	18,88		
н596У	н597У	30,77		
н597У	н595У	20,05		

**3. Сведения о характеристиках уточняемого земельного участка с кадастровым номером** 73:19:085001:501 :

№ п/п	Наименование характеристики земельного участка	Значение характеристики
1	2	3
1	2	3

1	2	3
1.	Адрес земельного участка	обл Ульяновская р-н Ульяновский Садоводческое товарищество "Залив-2" участок 499
1.1.	Сведения о местоположении земельного участка (при отсутствии адреса) в структурированном в соответствии с федеральной информационной адресной системой виде	—
1.2.	Дополнительные сведения о местоположении земельного участка	—
2.	Площадь земельного участка ± величина погрешности определения (вычисления) площади ( $P \pm \Delta P$ ), м <sup>2</sup>	605 ± 9,00
3.	Формула, примененная для вычисления предельной погрешности определения площади земельного участка, с подставленными значениями и итоговые (вычисленные) значения	$3,5 * 0,10 * \sqrt{(605,00)} = 9$
4.	Площадь земельного участка согласно сведениям Единого государственного реестра недвижимости (Ркад), м <sup>2</sup>	600,00
5.	Оценка расхождения Р и Ркад ( $P - P_{кад}$ ), м <sup>2</sup>	5
6.	Предельный минимальный и максимальный размеры земельного участка (Рмин и Рмакс), м <sup>2</sup>	— —
7.	Вид (виды) разрешенного использования	Для садоводства
7.1.	Дополнительные сведения об использовании земельного участка	—
8.	Кадастровый или иной государственный учетный номер (инвентарный) здания, сооружения, объекта незавершенного строительства, расположенного на земельном участке	—
9.	Сведения о земельных участках (землях общего пользования, территории общего пользования), посредством которых обеспечивается доступ	73:19:085001:634
10.	Иные сведения	—
<b>4. Пояснения к сведениям об уточняемом земельном участке с кадастровым номером</b>		<b>73:19:085001:501</b> :
1.	—	—

**1. Сведения о характерных точках границ уточняемого земельного участка с кадастровым номером** 73:19:085001:503 :  
 Система координат МСК-73, зона 2 Зона № 2

Обозначение характерных точек границ	Координаты, м				Метод определения координат	Формулы, примененные для расчета средней квадратической погрешности определения координат характерных точек границ (Mt), с подставленными в такие формулы значениями и итоговые (вычисленные) значения Mt, м	Описание закрепления точки
	содержатся в Едином государственном реестре недвижимости		определены в результате выполнения комплексных кадастровых работ				
	X	Y	X	Y			
1	2	3	4	5	6	7	8
н598У	—	—	510 064,78	2 250 284,81	Метод спутниковых геодезических измерений (определений)	Mt = 0,10	—
н599У	—	—	510 082,85	2 250 310,32			
н600У	—	—	510 077,30	2 250 313,72			
н601У	—	—	510 072,22	2 250 316,89			
н602У	—	—	510 065,87	2 250 321,20			
н603У	—	—	510 047,97	2 250 295,65			
н598У	—	—	510 064,78	2 250 284,81			

**2. Сведения о частях границ уточняемого земельного участка с кадастровым номером** 73:19:085001:503 :

Обозначение части границ		Горизонтальное проложение (S), м	Описание прохождения части границ	Сведения о согласовании местоположения границ (согласовано/спорное)
от т.	до т.			
1	2	3	4	5
н598У	н599У	31,26	—	согласовано
н599У	н600У	6,51		
н600У	н601У	5,99		
н601У	н602У	7,67		
н602У	н603У	31,20		
н603У	н598У	20,00		

**3. Сведения о характеристиках уточняемого земельного участка с кадастровым номером 73:19:085001:503 :**

№ п/п	Наименование характеристики земельного участка	Значение характеристики
1	2	3
1.	Адрес земельного участка	Местоположение установлено относительно ориентира, расположенного в границах участка. Почтовый адрес ориентира: обл Ульяновская р-н Ульяновский Садоводческое товарищество "Залив-2" участок 501.
1.1.	Сведения о местоположении земельного участка (при отсутствии адреса) в структурированном в соответствии с федеральной информационной адресной системой виде	—
1.2.	Дополнительные сведения о местоположении земельного участка	—
2.	Площадь земельного участка ± величина погрешности определения (вычисления) площади ( $P \pm \Delta P$ ), м <sup>2</sup>	624 ± 9,00
3.	Формула, примененная для вычисления предельной погрешности определения площади земельного участка, с подставленными значениями и итоговые (вычисленные) значения	$3,5 * 0,10 * \sqrt{(624,00)} = 9$
4.	Площадь земельного участка согласно сведениям Единого государственного реестра недвижимости (Ркад), м <sup>2</sup>	600,00
5.	Оценка расхождения Р и Ркад ( $P - P_{кад}$ ), м <sup>2</sup>	24
6.	Предельный минимальный и максимальный размеры земельного участка (Рмин и Рмакс), м <sup>2</sup>	— —
7.	Вид (виды) разрешенного использования	Для садоводства
7.1.	Дополнительные сведения об использовании земельного участка	—
8.	Кадастровый или иной государственный учетный номер (инвентарный) здания, сооружения, объекта незавершенного строительства, расположенного на земельном участке	—
9.	Сведения о земельных участках (землях общего пользования, территории общего пользования), посредством которых обеспечивается доступ	73:19:085001:634
10.	Иные сведения	—

**4. Пояснения к сведениям об уточняемом земельном участке с кадастровым номером 73:19:085001:503 :**

1.	—
----	---

**1. Сведения о характерных точках границ уточняемого земельного участка с кадастровым номером** 73:19:085001:506 :  
 Система координат МСК-73, зона 2 Зона № 2

Обозначение характерных точек границ	Координаты, м				Метод определения координат	Формулы, примененные для расчета средней квадратической погрешности определения координат характерных точек границ (Mt), с подставленными в такие формулы значениями и итоговые (вычисленные) значения Mt, м	Описание закрепления точки
	содержатся в Едином государственном реестре недвижимости		определены в результате выполнения комплексных кадастровых работ				
	X	Y	X	Y			
1	2	3	4	5	6	7	8
н596У	—	—	510 099,55	2 250 299,00	Метод спутниковых геодезических измерений (определений)	Mt = 0,10	—
н604У	—	—	510 115,53	2 250 325,02			
н605У	—	—	510 099,48	2 250 335,47			
н606У	—	—	510 094,79	2 250 328,13			
н599У	—	—	510 082,85	2 250 310,32			
н596У	—	—	510 099,55	2 250 299,00			

**2. Сведения о частях границ уточняемого земельного участка с кадастровым номером** 73:19:085001:506 :

Обозначение части границ		Горизонтальное проложение (S), м	Описание прохождения части границ	Сведения о согласовании местоположения границ (согласовано/спорное)
от т.	до т.			
1	2	3	4	5
н596У	н604У	30,54	—	согласовано
н604У	н605У	19,15		
н605У	н606У	8,71		
н606У	н599У	21,44		
н599У	н596У	20,18		

**3. Сведения о характеристиках уточняемого земельного участка с кадастровым номером** 73:19:085001:506 :

№ п/п	Наименование характеристики земельного участка	Значение характеристики
1	2	3
1	2	3

1	2	3
1.	Адрес земельного участка	Местоположение установлено относительно ориентира, расположенного в границах участка. Почтовый адрес ориентира: обл Ульяновская р-н Ульяновский Садоводческое товарищество "Залив-2" участок 504.
1.1.	Сведения о местоположении земельного участка (при отсутствии адреса) в структурированном в соответствии с федеральной информационной адресной системой виде	—
1.2.	Дополнительные сведения о местоположении земельного участка	—
2.	Площадь земельного участка $\pm$ величина погрешности определения (вычисления) площади ( $P \pm \Delta P$ ), м <sup>2</sup>	594 $\pm$ 9,00
3.	Формула, примененная для вычисления предельной погрешности определения площади земельного участка, с подставленными значениями и итоговые (вычисленные) значения	$3,5 * 0,10 * \sqrt{(594,00)} = 9$
4.	Площадь земельного участка согласно сведениям Единого государственного реестра недвижимости (Ркад), м <sup>2</sup>	600,00
5.	Оценка расхождения Р и Ркад ( $P - P_{кад}$ ), м <sup>2</sup>	6
6.	Предельный минимальный и максимальный размеры земельного участка ( $P_{мин}$ и $P_{макс}$ ), м <sup>2</sup>	— —
7.	Вид (виды) разрешенного использования	Для садоводства
7.1.	Дополнительные сведения об использовании земельного участка	—
8.	Кадастровый или иной государственный учетный номер (инвентарный) здания, сооружения, объекта незавершенного строительства, расположенного на земельном участке	—
9.	Сведения о земельных участках (землях общего пользования, территории общего пользования), посредством которых обеспечивается доступ	73:19:085001:634
10.	Иные сведения	—
<b>4. Пояснения к сведениям об уточняемом земельном участке с кадастровым номером</b>		<b>73:19:085001:506</b> :
1.	—	—



**1. Сведения о характерных точках границ уточняемого земельного участка с кадастровым номером** 73:19:085001:509 :  
 Система координат МСК-73, зона 2 Зона № 2

Обозначение характерных точек границ	Координаты, м				Метод определения координат	Формулы, примененные для расчета средней квадратической погрешности определения координат характерных точек границ (Mt), с подставленными в такие формулы значениями и итоговые (вычисленные) значения Mt, м	Описание закрепления точки
	содержатся в Едином государственном реестре недвижимости		определены в результате выполнения комплексных кадастровых работ				
	X	Y	X	Y			
1	2	3	4	5	6	7	8
607	—	—	510 169,39	2 250 332,37	Метод спутниковых геодезических измерений (определений)	Mt = 0,10	—
608	—	—	510 152,98	2 250 343,81			
609	—	—	510 135,47	2 250 318,85			
610	—	—	510 152,17	2 250 307,85			
607	—	—	510 169,39	2 250 332,37			

**2. Сведения о частях границ уточняемого земельного участка с кадастровым номером** 73:19:085001:509 :

Обозначение части границ		Горизонтальное проложение (S), м	Описание прохождения части границ	Сведения о согласовании местоположения границ (согласовано/спорное)
от т.	до т.			
1	2	3	4	5
607	608	20,00	—	согласовано
608	609	30,49		
609	610	20,00		
610	607	29,96		

**3. Сведения о характеристиках уточняемого земельного участка с кадастровым номером** 73:19:085001:509 :

№ п/п	Наименование характеристики земельного участка	Значение характеристики
1	2	3

1	2	3
1.	Адрес земельного участка	обл Ульяновская р-н Ульяновский Садоводческое товарищество "Залив-2" участок 507
1.1.	Сведения о местоположении земельного участка (при отсутствии адреса) в структурированном в соответствии с федеральной информационной адресной системой виде	—
1.2.	Дополнительные сведения о местоположении земельного участка	—
2.	Площадь земельного участка ± величина погрешности определения (вычисления) площади ( $P \pm \Delta P$ ), м <sup>2</sup>	604 ± 9,00
3.	Формула, примененная для вычисления предельной погрешности определения площади земельного участка, с подставленными значениями и итоговые (вычисленные) значения	$3,5 * 0,10 * \sqrt{(604,00)} = 9$
4.	Площадь земельного участка согласно сведениям Единого государственного реестра недвижимости (Ркад), м <sup>2</sup>	600,00
5.	Оценка расхождения Р и Ркад ( $P - P_{кад}$ ), м <sup>2</sup>	4
6.	Предельный минимальный и максимальный размеры земельного участка (Рмин и Рмакс), м <sup>2</sup>	— —
7.	Вид (виды) разрешенного использования	Для садоводства
7.1.	Дополнительные сведения об использовании земельного участка	—
8.	Кадастровый или иной государственный учетный номер (инвентарный) здания, сооружения, объекта незавершенного строительства, расположенного на земельном участке	—
9.	Сведения о земельных участках (землях общего пользования, территории общего пользования), посредством которых обеспечивается доступ	73:19:085001:634
10.	Иные сведения	—
<b>4. Пояснения к сведениям об уточняемом земельном участке с кадастровым номером</b>		<b>73:19:085001:509</b> :
1.	—	—

**1. Сведения о характерных точках границ уточняемого земельного участка с кадастровым номером** 73:19:085001:510 :  
 Система координат МСК-73, зона 2 Зона № 2

Обозначение характерных точек границ	Координаты, м				Метод определения координат	Формулы, примененные для расчета средней квадратической погрешности определения координат характерных точек границ (Mt), с подставленными в такие формулы значениями и итоговые (вычисленные) значения Mt, м	Описание закрепления точки
	содержатся в Едином государственном реестре недвижимости		определены в результате выполнения комплексных кадастровых работ				
	X	Y	X	Y			
1	2	3	4	5	6	7	8
н593У	—	—	510 132,12	2 250 278,09	Метод спутниковых геодезических измерений (определений)	Mt = 0,10	—
н611У	—	—	510 149,97	2 250 302,26			
н612У	—	—	510 133,80	2 250 313,14			
н613У	—	—	510 133,09	2 250 313,56			
н594У	—	—	510 115,76	2 250 289,32			
н593У	—	—	510 132,12	2 250 278,09			

**2. Сведения о частях границ уточняемого земельного участка с кадастровым номером** 73:19:085001:510 :

Обозначение части границ		Горизонтальное проложение (S), м	Описание прохождения части границ	Сведения о согласовании местоположения границ (согласовано/спорное)
от т.	до т.			
1	2	3	4	5
н593У	н611У	30,05	—	согласовано
н611У	н612У	19,49		
н612У	н613У	0,82		
н613У	н594У	29,80		
н594У	н593У	19,84		

**3. Сведения о характеристиках уточняемого земельного участка с кадастровым номером** 73:19:085001:510 :

№ п/п	Наименование характеристики земельного участка	Значение характеристики
1	2	3
1	2	3

1	2	3
1.	Адрес земельного участка	Местоположение установлено относительно ориентира, расположенного в границах участка. Почтовый адрес ориентира: Ульяновская область, г. Ульяновск, садоводческое товарищество "Залив-2", участок 508.
1.1.	Сведения о местоположении земельного участка (при отсутствии адреса) в структурированном в соответствии с федеральной информационной адресной системой виде	—
1.2.	Дополнительные сведения о местоположении земельного участка	—
2.	Площадь земельного участка $\pm$ величина погрешности определения (вычисления) площади ( $P \pm \Delta P$ ), м <sup>2</sup>	601 $\pm$ 9,00
3.	Формула, примененная для вычисления предельной погрешности определения площади земельного участка, с подставленными значениями и итоговые (вычисленные) значения	$3,5*0,10*\sqrt{(601,00)} = 9$
4.	Площадь земельного участка согласно сведениям Единого государственного реестра недвижимости (Ркад), м <sup>2</sup>	600,00
5.	Оценка расхождения Р и Ркад (Р - Ркад), м <sup>2</sup>	1
6.	Предельный минимальный и максимальный размеры земельного участка (Рмин и Рмакс), м <sup>2</sup>	— —
7.	Вид (виды) разрешенного использования	Для садоводства
7.1.	Дополнительные сведения об использовании земельного участка	—
8.	Кадастровый или иной государственный учетный номер (инвентарный) здания, сооружения, объекта незавершенного строительства, расположенного на земельном участке	—
9.	Сведения о земельных участках (землях общего пользования, территории общего пользования), посредством которых обеспечивается доступ	73:19:085001:634
10.	Иные сведения	—
<b>4. Пояснения к сведениям об уточняемом земельном участке с кадастровым номером</b>		<b>73:19:085001:510</b> :
1.	—	—

**1. Сведения о характерных точках границ уточняемого земельного участка с кадастровым номером** 73:19:085001:520 :  
 Система координат МСК-73, зона 2 Зона № 2

Обозначение характерных точек границ	Координаты, м				Метод определения координат	Формулы, примененные для расчета средней квадратической погрешности определения координат характерных точек границ (Mt), с подставленными в такие формулы значениями и итоговые (вычисленные) значения Mt, м	Описание закрепления точки
	содержатся в Едином государственном реестре недвижимости		определены в результате выполнения комплексных кадастровых работ				
	X	Y	X	Y			
1	2	3	4	5	6	7	8
н614У	—	—	510 263,88	2 250 269,38	Метод спутниковых геодезических измерений (определений)	Mt = 0,10	—
н615У	—	—	510 247,27	2 250 280,52			
н616У	—	—	510 230,84	2 250 255,42			
н617У	—	—	510 246,90	2 250 244,64			
н614У	—	—	510 263,88	2 250 269,38			

**2. Сведения о частях границ уточняемого земельного участка с кадастровым номером** 73:19:085001:520 :

Обозначение части границ		Горизонтальное проложение (S), м	Описание прохождения части границ	Сведения о согласовании местоположения границ (согласовано/спорное)
от т.	до т.			
1	2	3	4	5
н614У	н615У	20,00	—	согласовано
н615У	н616У	30,00		
н616У	н617У	19,34		
н617У	н614У	30,01		

**3. Сведения о характеристиках уточняемого земельного участка с кадастровым номером** 73:19:085001:520 :

№ п/п	Наименование характеристики земельного участка	Значение характеристики
1	2	3
1	2	3

1	2	3
1.	Адрес земельного участка	Местоположение установлено относительно ориентира, расположенного в границах участка. Почтовый адрес ориентира: обл Ульяновская р-н Ульяновский Садоводческое товарищество "Залив-2" участок 519.
1.1.	Сведения о местоположении земельного участка (при отсутствии адреса) в структурированном в соответствии с федеральной информационной адресной системой виде	—
1.2.	Дополнительные сведения о местоположении земельного участка	—
2.	Площадь земельного участка $\pm$ величина погрешности определения (вычисления) площади ( $P \pm \Delta P$ ), м <sup>2</sup>	590 $\pm$ 9,00
3.	Формула, примененная для вычисления предельной погрешности определения площади земельного участка, с подставленными значениями и итоговые (вычисленные) значения	$3,5 * 0,10 * \sqrt{(590,00)} = 9$
4.	Площадь земельного участка согласно сведениям Единого государственного реестра недвижимости (Ркад), м <sup>2</sup>	600,00
5.	Оценка расхождения Р и Ркад (Р - Ркад), м <sup>2</sup>	10
6.	Предельный минимальный и максимальный размеры земельного участка (Рмин и Рмакс), м <sup>2</sup>	— —
7.	Вид (виды) разрешенного использования	Для садоводства
7.1.	Дополнительные сведения об использовании земельного участка	—
8.	Кадастровый или иной государственный учетный номер (инвентарный) здания, сооружения, объекта незавершенного строительства, расположенного на земельном участке	—
9.	Сведения о земельных участках (землях общего пользования, территории общего пользования), посредством которых обеспечивается доступ	73:19:085001:634
10.	Иные сведения	—
<b>4. Пояснения к сведениям об уточняемом земельном участке с кадастровым номером</b>		<b>73:19:085001:520</b> :
1.	—	—

**1. Сведения о характерных точках границ уточняемого земельного участка с кадастровым номером** 73:19:085001:521 :  
 Система координат МСК-73, зона 2 Зона № 2

Обозначение характерных точек границ	Координаты, м				Метод определения координат	Формулы, примененные для расчета средней квадратической погрешности определения координат характерных точек границ (Mt), с подставленными в такие формулы значениями и итоговые (вычисленные) значения Mt, м	Описание закрепления точки
	содержатся в Едином государственном реестре недвижимости		определены в результате выполнения комплексных кадастровых работ				
	X	Y	X	Y			
1	2	3	4	5	6	7	8
н589У	—	—	510 225,61	2 250 214,49	Метод спутниковых геодезических измерений (определений)	Mt = 0,10	—
н618У	—	—	510 242,60	2 250 240,03			
н619У	—	—	510 227,98	2 250 249,77			
н590У	—	—	510 209,87	2 250 223,97			
н589У	—	—	510 225,61	2 250 214,49			

**2. Сведения о частях границ уточняемого земельного участка с кадастровым номером** 73:19:085001:521 :

Обозначение части границ		Горизонтальное проложение (S), м	Описание прохождения части границ	Сведения о согласовании местоположения границ (согласовано/спорное)
от т.	до т.			
1	2	3	4	5
н589У	н618У	30,67	—	согласовано
н618У	н619У	17,57		
н619У	н590У	31,52		
н590У	н589У	18,37		

**3. Сведения о характеристиках уточняемого земельного участка с кадастровым номером** 73:19:085001:521 :

№ п/п	Наименование характеристики земельного участка	Значение характеристики
1	2	3
1	2	3

1	2	3
1.	Адрес земельного участка	обл Ульяновская р-н Ульяновский Садоводческое товарищество "Залив-2" участок 520
1.1.	Сведения о местоположении земельного участка (при отсутствии адреса) в структурированном в соответствии с федеральной информационной адресной системой виде	—
1.2.	Дополнительные сведения о местоположении земельного участка	—
2.	Площадь земельного участка ± величина погрешности определения (вычисления) площади ( $P \pm \Delta P$ ), м <sup>2</sup>	558 ± 8,00
3.	Формула, примененная для вычисления предельной погрешности определения площади земельного участка, с подставленными значениями и итоговые (вычисленные) значения	$3,5 * 0,10 * \sqrt{(558,00)} = 8$
4.	Площадь земельного участка согласно сведениям Единого государственного реестра недвижимости (Ркад), м <sup>2</sup>	600,00
5.	Оценка расхождения Р и Ркад ( $P - P_{кад}$ ), м <sup>2</sup>	42
6.	Предельный минимальный и максимальный размеры земельного участка (Рмин и Рмакс), м <sup>2</sup>	— —
7.	Вид (виды) разрешенного использования	Для садоводства
7.1.	Дополнительные сведения об использовании земельного участка	—
8.	Кадастровый или иной государственный учетный номер (инвентарный) здания, сооружения, объекта незавершенного строительства, расположенного на земельном участке	—
9.	Сведения о земельных участках (землях общего пользования, территории общего пользования), посредством которых обеспечивается доступ	73:19:085001:634
10.	Иные сведения	—
<b>4. Пояснения к сведениям об уточняемом земельном участке с кадастровым номером</b>		<b>73:19:085001:521</b> :
1.	—	—



**1. Сведения о характерных точках границ уточняемого земельного участка с кадастровым номером** 73:19:085001:522 :  
 Система координат МСК-73, зона 2 Зона № 2

Обозначение характерных точек границ	Координаты, м				Метод определения координат	Формулы, примененные для расчета средней квадратической погрешности определения координат характерных точек границ (Mt), с подставленными в такие формулы значениями и итоговые (вычисленные) значения Mt, м	Описание закрепления точки
	содержатся в Едином государственном реестре недвижимости		определены в результате выполнения комплексных кадастровых работ				
	X	Y	X	Y			
1	2	3	4	5	6	7	8
н620У	—	—	510 280,49	2 250 258,24	Метод спутниковых геодезических измерений (определений)	Mt = 0,10	—
н614У	—	—	510 263,88	2 250 269,38			
н617У	—	—	510 246,90	2 250 244,64			
н621У	—	—	510 263,49	2 250 233,52			
н622У	—	—	510 279,12	2 250 256,19			
н620У	—	—	510 280,49	2 250 258,24			

**2. Сведения о частях границ уточняемого земельного участка с кадастровым номером** 73:19:085001:522 :

Обозначение части границ		Горизонтальное проложение (S), м	Описание прохождения части границ	Сведения о согласовании местоположения границ (согласовано/спорное)
от т.	до т.			
1	2	3	4	5
н620У	н614У	20,00	—	согласовано
н614У	н617У	30,01		
н617У	н621У	19,97		
н621У	н622У	27,54		
н622У	н620У	2,47		

**3. Сведения о характеристиках уточняемого земельного участка с кадастровым номером** 73:19:085001:522 :

№ п/п	Наименование характеристики земельного участка	Значение характеристики
1	2	3
1	2	3

1	2	3
1.	Адрес земельного участка	Местоположение установлено относительно ориентира, расположенного в границах участка. Почтовый адрес ориентира: обл. Ульяновская, р-н Ульяновский, Садоводческое товарищество "Залив-2", участок 521.
1.1.	Сведения о местоположении земельного участка (при отсутствии адреса) в структурированном в соответствии с федеральной информационной адресной системой виде	—
1.2.	Дополнительные сведения о местоположении земельного участка	—
2.	Площадь земельного участка $\pm$ величина погрешности определения (вычисления) площади ( $P \pm \Delta P$ ), м <sup>2</sup>	600 $\pm$ 9,00
3.	Формула, примененная для вычисления предельной погрешности определения площади земельного участка, с подставленными значениями и итоговые (вычисленные) значения	$3,5 * 0,10 * \sqrt{(600,00)} = 9$
4.	Площадь земельного участка согласно сведениям Единого государственного реестра недвижимости (Ркад), м <sup>2</sup>	600,00
5.	Оценка расхождения Р и Ркад ( $P - P_{кад}$ ), м <sup>2</sup>	0
6.	Предельный минимальный и максимальный размеры земельного участка ( $P_{мин}$ и $P_{макс}$ ), м <sup>2</sup>	— —
7.	Вид (виды) разрешенного использования	Для садоводства
7.1.	Дополнительные сведения об использовании земельного участка	—
8.	Кадастровый или иной государственный учетный номер (инвентарный) здания, сооружения, объекта незавершенного строительства, расположенного на земельном участке	—
9.	Сведения о земельных участках (землях общего пользования, территории общего пользования), посредством которых обеспечивается доступ	73:19:085001:634
10.	Иные сведения	—
<b>4. Пояснения к сведениям об уточняемом земельном участке с кадастровым номером</b>		<b>73:19:085001:522</b> :
1.	—	—

**1. Сведения о характерных точках границ уточняемого земельного участка с кадастровым номером** 73:19:085001:524 :  
 Система координат МСК-73, зона 2 Зона № 2

Обозначение характерных точек границ	Координаты, м				Метод определения координат	Формулы, примененные для расчета средней квадратической погрешности определения координат характерных точек границ (Mt), с подставленными в такие формулы значениями и итоговые (вычисленные) значения Mt, м	Описание закрепления точки
	содержатся в Едином государственном реестре недвижимости		определены в результате выполнения комплексных кадастровых работ				
	X	Y	X	Y			
1	2	3	4	5	6	7	8
н623У	—	—	510 293,34	2 250 246,72	Метод спутниковых геодезических измерений (определений)	Mt = 0,10	—
н622У	—	—	510 279,12	2 250 256,19			
н621У	—	—	510 263,49	2 250 233,52			
н624У	—	—	510 278,84	2 250 223,21			
н623У	—	—	510 293,34	2 250 246,72			

**2. Сведения о частях границ уточняемого земельного участка с кадастровым номером** 73:19:085001:524 :

Обозначение части границ		Горизонтальное проложение (S), м	Описание прохождения части границ	Сведения о согласовании местоположения границ (согласовано/спорное)
от т.	до т.			
1	2	3	4	5
н623У	н622У	17,08	—	согласовано
н622У	н621У	27,54		
н621У	н624У	18,49		
н624У	н623У	27,62		

**3. Сведения о характеристиках уточняемого земельного участка с кадастровым номером** 73:19:085001:524 :

№ п/п	Наименование характеристики земельного участка	Значение характеристики
1	2	3
1	2	3

1	2	3
1.	Адрес земельного участка	обл Ульяновская р-н Ульяновский Садоводческое товарищество "Залив-2" участок 523
1.1.	Сведения о местоположении земельного участка (при отсутствии адреса) в структурированном в соответствии с федеральной информационной адресной системой виде	—
1.2.	Дополнительные сведения о местоположении земельного участка	—
2.	Площадь земельного участка ± величина погрешности определения (вычисления) площади ( $P \pm \Delta P$ ), м <sup>2</sup>	490 ± 8,00
3.	Формула, примененная для вычисления предельной погрешности определения площади земельного участка, с подставленными значениями и итоговые (вычисленные) значения	$3,5 * 0,10 * \sqrt{(490,00)} = 8$
4.	Площадь земельного участка согласно сведениям Единого государственного реестра недвижимости (Ркад), м <sup>2</sup>	450,00
5.	Оценка расхождения Р и Ркад ( $P - P_{кад}$ ), м <sup>2</sup>	40
6.	Предельный минимальный и максимальный размеры земельного участка (Рмин и Рмакс), м <sup>2</sup>	— —
7.	Вид (виды) разрешенного использования	Для садоводства
7.1.	Дополнительные сведения об использовании земельного участка	—
8.	Кадастровый или иной государственный учетный номер (инвентарный) здания, сооружения, объекта незавершенного строительства, расположенного на земельном участке	—
9.	Сведения о земельных участках (землях общего пользования, территории общего пользования), посредством которых обеспечивается доступ	73:19:085001:634
10.	Иные сведения	—
<b>4. Пояснения к сведениям об уточняемом земельном участке с кадастровым номером</b>		<b>73:19:085001:524</b> :
1.	—	—

**1. Сведения о характерных точках границ уточняемого земельного участка с кадастровым номером** 73:19:085001:526 :  
 Система координат МСК-73, зона 2 Зона № 2

Обозначение характерных точек границ	Координаты, м				Метод определения координат	Формулы, примененные для расчета средней квадратической погрешности определения координат характерных точек границ (Mt), с подставленными в такие формулы значениями и итоговые (вычисленные) значения Mt, м	Описание закрепления точки
	содержатся в Едином государственном реестре недвижимости		определены в результате выполнения комплексных кадастровых работ				
	X	Y	X	Y			
1	2	3	4	5	6	7	8
н625У	—	—	510 274,40	2 250 183,38	Метод спутниковых геодезических измерений (определений)	Mt = 0,10	—
н626У	—	—	510 290,75	2 250 207,93			
н627У	—	—	510 273,53	2 250 219,41			
н628У	—	—	510 257,69	2 250 194,18			
н629У	—	—	510 267,32	2 250 188,11			
н625У	—	—	510 274,40	2 250 183,38			

**2. Сведения о частях границ уточняемого земельного участка с кадастровым номером** 73:19:085001:526 :

Обозначение части границ		Горизонтальное проложение (S), м	Описание прохождения части границ	Сведения о согласовании местоположения границ (согласовано/спорное)
от т.	до т.			
1	2	3	4	5
н625У	н626У	29,50	—	согласовано
н626У	н627У	20,70		
н627У	н628У	29,79		
н628У	н629У	11,38		
н629У	н625У	8,51		

**3. Сведения о характеристиках уточняемого земельного участка с кадастровым номером** 73:19:085001:526 :

№ п/п	Наименование характеристики земельного участка	Значение характеристики
1	2	3
1		

1	2	3
1.	Адрес земельного участка	Ульяновская обл., р-н Ульяновский, Садоводческое товарищество "Залив-2", участок 525
1.1.	Сведения о местоположении земельного участка (при отсутствии адреса) в структурированном в соответствии с федеральной информационной адресной системой виде	—
1.2.	Дополнительные сведения о местоположении земельного участка	—
2.	Площадь земельного участка ± величина погрешности определения (вычисления) площади ( $P \pm \Delta P$ ), м <sup>2</sup>	600 ± 9,00
3.	Формула, примененная для вычисления предельной погрешности определения площади земельного участка, с подставленными значениями и итоговые (вычисленные) значения	$3,5 * 0,10 * \sqrt{(600,00)} = 9$
4.	Площадь земельного участка согласно сведениям Единого государственного реестра недвижимости (Ркад), м <sup>2</sup>	600,00
5.	Оценка расхождения Р и Ркад ( $P - P_{кад}$ ), м <sup>2</sup>	0
6.	Предельный минимальный и максимальный размеры земельного участка (Рмин и Рмакс), м <sup>2</sup>	— —
7.	Вид (виды) разрешенного использования	Для садоводства
7.1.	Дополнительные сведения об использовании земельного участка	—
8.	Кадастровый или иной государственный учетный номер (инвентарный) здания, сооружения, объекта незавершенного строительства, расположенного на земельном участке	—
9.	Сведения о земельных участках (землях общего пользования, территории общего пользования), посредством которых обеспечивается доступ	73:19:085001:634
10.	Иные сведения	—
<b>4. Пояснения к сведениям об уточняемом земельном участке с кадастровым номером</b>		<b>73:19:085001:526</b> :
1.	—	—

**1. Сведения о характерных точках границ уточняемого земельного участка с кадастровым номером** 73:19:085001:527 :  
 Система координат МСК-73, зона 2 Зона № 2

Обозначение характерных точек границ	Координаты, м				Метод определения координат	Формулы, примененные для расчета средней квадратической погрешности определения координат характерных точек границ (Mt), с подставленными в такие формулы значениями и итоговые (вычисленные) значения Mt, м	Описание закрепления точки
	содержатся в Едином государственном реестре недвижимости		определены в результате выполнения комплексных кадастровых работ				
	X	Y	X	Y			
1	2	3	4	5	6	7	8
н630У	—	—	510 310,12	2 250 236,17	Метод спутниковых геодезических измерений (определений)	Mt = 0,10	—
н623У	—	—	510 293,34	2 250 246,72			
н624У	—	—	510 278,84	2 250 223,21			
н631У	—	—	510 295,81	2 250 211,83			
н632У	—	—	510 298,08	2 250 210,30			
н630У	—	—	510 310,12	2 250 236,17			

**2. Сведения о частях границ уточняемого земельного участка с кадастровым номером** 73:19:085001:527 :

Обозначение части границ		Горизонтальное проложение (S), м	Описание прохождения части границ	Сведения о согласовании местоположения границ (согласовано/спорное)
от т.	до т.			
1	2	3	4	5
н630У	н623У	19,82	—	согласовано
н623У	н624У	27,62		
н624У	н631У	20,43		
н631У	н632У	2,74		
н632У	н630У	28,53		

**3. Сведения о характеристиках уточняемого земельного участка с кадастровым номером** 73:19:085001:527 :

№ п/п	Наименование характеристики земельного участка	Значение характеристики
1	2	3
1	2	3

1	2	3
1.	Адрес земельного участка	обл Ульяновская р-н Ульяновский Садоводческое товарищество "Залив-2" участок 526
1.1.	Сведения о местоположении земельного участка (при отсутствии адреса) в структурированном в соответствии с федеральной информационной адресной системой виде	—
1.2.	Дополнительные сведения о местоположении земельного участка	—
2.	Площадь земельного участка ± величина погрешности определения (вычисления) площади ( $P \pm \Delta P$ ), м <sup>2</sup>	600 ± 9,00
3.	Формула, примененная для вычисления предельной погрешности определения площади земельного участка, с подставленными значениями и итоговые (вычисленные) значения	$3,5 * 0,10 * \sqrt{(600,00)} = 9$
4.	Площадь земельного участка согласно сведениям Единого государственного реестра недвижимости (Ркад), м <sup>2</sup>	600,00
5.	Оценка расхождения Р и Ркад ( $P - P_{кад}$ ), м <sup>2</sup>	0
6.	Предельный минимальный и максимальный размеры земельного участка ( $P_{мин}$ и $P_{макс}$ ), м <sup>2</sup>	— —
7.	Вид (виды) разрешенного использования	Для садоводства
7.1.	Дополнительные сведения об использовании земельного участка	—
8.	Кадастровый или иной государственный учетный номер (инвентарный) здания, сооружения, объекта незавершенного строительства, расположенного на земельном участке	—
9.	Сведения о земельных участках (землях общего пользования, территории общего пользования), посредством которых обеспечивается доступ	73:19:085001:634
10.	Иные сведения	Запрещение. Обременение возникает на основании: Постановление Йошкар-Олинского ГОСП № 2 УФССП России по Республике Марий Эл о запрете на совершение действий по регистрации № 530556108/1238, от 8 февраля 2022 г., документ выдан Йошкар-Олинское ГОСП № 2 Запрещение. Обременение возникает на основании: Постановление Йошкар-Олинского ГОСП № 2 о запрете на совершение действий по регистрации (pdf) № 460383504/1238, от 19 июля 2021 г.
<b>4. Пояснения к сведениям об уточняемом земельном участке с кадастровым номером <u>73:19:085001:527</u> :</b>		
1.	—	



**1. Сведения о характерных точках границ уточняемого земельного участка с кадастровым номером** 73:19:085001:528 :  
 Система координат МСК-73, зона 2 Зона № 2

Обозначение характерных точек границ	Координаты, м				Метод определения координат	Формулы, примененные для расчета средней квадратической погрешности определения координат характерных точек границ (Mt), с подставленными в такие формулы значениями и итоговые (вычисленные) значения Mt, м	Описание закрепления точки
	содержатся в Едином государственном реестре недвижимости		определены в результате выполнения комплексных кадастровых работ				
	X	Y	X	Y			
1	2	3	4	5	6	7	8
н633У	—	—	510 310,89	2 250 237,25	Метод спутниковых геодезических измерений (определений)	Mt = 0,10	—
н634У	—	—	510 314,37	2 250 250,20			
н635У	—	—	510 317,84	2 250 257,52			
н636У	—	—	510 322,03	2 250 262,98			
н637У	—	—	510 324,13	2 250 265,26			
н638У	—	—	510 310,42	2 250 274,30			
н623У	—	—	510 293,34	2 250 246,72			
н630У	—	—	510 310,12	2 250 236,17			
н633У	—	—	510 310,89	2 250 237,25			

**2. Сведения о частях границ уточняемого земельного участка с кадастровым номером** 73:19:085001:528 :

Обозначение части границ		Горизонтальное проложение (S), м	Описание прохождения части границ	Сведения о согласовании местоположения границ (согласовано/спорное)
от т.	до т.			
1	2	3	4	5
н633У	н634У	13,41	—	согласовано
н634У	н635У	8,10		

1	2	3	4	5
н635У	н636У	6,88	—	согласовано
н636У	н637У	3,10		
н637У	н638У	16,42		
н638У	н623У	32,44		
н623У	н630У	19,82		
н630У	н633У	1,33		

**3. Сведения о характеристиках уточняемого земельного участка с кадастровым номером** 73:19:085001:528 :

№ п/п	Наименование характеристики земельного участка	Значение характеристики
1	2	3
1.	Адрес земельного участка	обл Ульяновская р-н Ульяновский Садоводческое товарищество "Залив-2" участок 527
1.1.	Сведения о местоположении земельного участка (при отсутствии адреса) в структурированном в соответствии с федеральной информационной адресной системой виде	—
1.2.	Дополнительные сведения о местоположении земельного участка	—
2.	Площадь земельного участка ± величина погрешности определения (вычисления) площади ( $P \pm \Delta P$ ), м <sup>2</sup>	540 ± 8,00
3.	Формула, примененная для вычисления предельной погрешности определения площади земельного участка, с подставленными значениями и итоговые (вычисленные) значения	$3,5 * 0,10 * \sqrt{(540,00)} = 8$
4.	Площадь земельного участка согласно сведениям Единого государственного реестра недвижимости ( $R_{\text{кад}}$ ), м <sup>2</sup>	600,00
5.	Оценка расхождения $P$ и $R_{\text{кад}}$ ( $P - R_{\text{кад}}$ ), м <sup>2</sup>	60
6.	Предельный минимальный и максимальный размеры земельного участка ( $R_{\text{мин}}$ и $R_{\text{макс}}$ ), м <sup>2</sup>	— —
7.	Вид (виды) разрешенного использования	Для садоводства
7.1.	Дополнительные сведения об использовании земельного участка	—
8.	Кадастровый или иной государственный учетный номер (инвентарный) здания, сооружения, объекта незавершенного строительства, расположенного на земельном участке	—
9.	Сведения о земельных участках (землях общего пользования, территории общего пользования), посредством которых обеспечивается доступ	73:19:085001:634
10.	Иные сведения	—

**4. Пояснения к сведениям об уточняемом земельном участке с кадастровым номером** 73:19:085001:528 :

1. —

**1. Сведения о характерных точках границ уточняемого земельного участка с кадастровым номером** 73:19:085001:529 :

Система координат МСК-73, зона 2 Зона № 2

Обозначение характерных точек границ	Координаты, м				Метод определения координат	Формулы, примененные для расчета средней квадратической погрешности определения координат характерных точек границ (Mt), с подставленными в такие формулы значениями и итоговые (вычисленные) значения Mt, м	Описание закрепления точки
	содержатся в Едином государственном реестре недвижимости		определены в результате выполнения комплексных кадастровых работ				
	X	Y	X	Y			
1	2	3	4	5	6	7	8
н638У	—	—	510 310,42	2 250 274,30	Метод спутниковых геодезических измерений (определений)	Mt = 0,10	—
н639У	—	—	510 296,92	2 250 283,34			
н620У	—	—	510 280,49	2 250 258,24			
н622У	—	—	510 279,12	2 250 256,19			
н623У	—	—	510 293,34	2 250 246,72			
н638У	—	—	510 310,42	2 250 274,30			

**2. Сведения о частях границ уточняемого земельного участка с кадастровым номером** 73:19:085001:529 :

Обозначение части границ		Горизонтальное проложение (S), м	Описание прохождения части границ	Сведения о согласовании местоположения границ (согласовано/спорное)
от т.	до т.			
1	2	3	4	5
н638У	н639У	16,25	—	согласовано
н639У	н620У	30,00		
н620У	н622У	2,47		
н622У	н623У	17,08		
н623У	н638У	32,44		

**3. Сведения о характеристиках уточняемого земельного участка с кадастровым номером 73:19:085001:529 :**

№ п/п	Наименование характеристики земельного участка	Значение характеристики
1	2	3
1.	Адрес земельного участка	Местоположение установлено относительно ориентира, расположенного в границах участка. Почтовый адрес ориентира: обл Ульяновская р-н Ульяновский Садоводческое товарищество "Залив-2" участок 529.
1.1.	Сведения о местоположении земельного участка (при отсутствии адреса) в структурированном в соответствии с федеральной информационной адресной системой виде	—
1.2.	Дополнительные сведения о местоположении земельного участка	—
2.	Площадь земельного участка ± величина погрешности определения (вычисления) площади ( $P \pm \Delta P$ ), м <sup>2</sup>	540 ± 8,00
3.	Формула, примененная для вычисления предельной погрешности определения площади земельного участка, с подставленными значениями и итоговые (вычисленные) значения	$3,5 * 0,10 * \sqrt{(540,00)} = 8$
4.	Площадь земельного участка согласно сведениям Единого государственного реестра недвижимости (Ркад), м <sup>2</sup>	600,00
5.	Оценка расхождения Р и Ркад ( $P - P_{кад}$ ), м <sup>2</sup>	60
6.	Предельный минимальный и максимальный размеры земельного участка (Рмин и Рмакс), м <sup>2</sup>	— —
7.	Вид (виды) разрешенного использования	Для садоводства
7.1.	Дополнительные сведения об использовании земельного участка	—
8.	Кадастровый или иной государственный учетный номер (инвентарный) здания, сооружения, объекта незавершенного строительства, расположенного на земельном участке	—
9.	Сведения о земельных участках (землях общего пользования, территории общего пользования), посредством которых обеспечивается доступ	73:19:085001:634
10.	Иные сведения	—

**4. Пояснения к сведениям об уточняемом земельном участке с кадастровым номером 73:19:085001:529 :**

1.	—
----	---

**1. Сведения о характерных точках границ уточняемого земельного участка с кадастровым номером** 73:19:085001:530 :  
 Система координат МСК-73, зона 2 Зона № 2

Обозначение характерных точек границ	Координаты, м				Метод определения координат	Формулы, примененные для расчета средней квадратической погрешности определения координат характерных точек границ (Mt), с подставленными в такие формулы значениями и итоговые (вычисленные) значения Mt, м	Описание закрепления точки
	содержатся в Едином государственном реестре недвижимости		определены в результате выполнения комплексных кадастровых работ				
	X	Y	X	Y			
1	2	3	4	5	6	7	8
н541У	—	—	510 299,77	2 250 285,92	Метод спутниковых геодезических измерений (определений)	Mt = 0,10	—
н542У	—	—	510 310,46	2 250 299,24			
н640У	—	—	510 318,19	2 250 309,90			
н641У	—	—	510 300,94	2 250 321,82			
н642У	—	—	510 284,41	2 250 296,47			
н541У	—	—	510 299,77	2 250 285,92			

**2. Сведения о частях границ уточняемого земельного участка с кадастровым номером** 73:19:085001:530 :

Обозначение части границ		Горизонтальное проложение (S), м	Описание прохождения части границ	Сведения о согласовании местоположения границ (согласовано/спорное)
от т.	до т.			
1	2	3	4	5
н541У	н542У	17,08	—	согласовано
н542У	н640У	13,17		
н640У	н641У	20,97		
н641У	н642У	30,26		
н642У	н541У	18,63		

**3. Сведения о характеристиках уточняемого земельного участка с кадастровым номером** 73:19:085001:530 :

№ п/п	Наименование характеристики земельного участка	Значение характеристики
1	2	3
1	2	3

1	2	3
1.	Адрес земельного участка	Местоположение установлено относительно ориентира, расположенного в границах участка. Почтовый адрес ориентира: обл Ульяновская р-н Ульяновский Садоводческое товарищество "Залив-2" участок 530.
1.1.	Сведения о местоположении земельного участка (при отсутствии адреса) в структурированном в соответствии с федеральной информационной адресной системой виде	—
1.2.	Дополнительные сведения о местоположении земельного участка	—
2.	Площадь земельного участка $\pm$ величина погрешности определения (вычисления) площади ( $P \pm \Delta P$ ), м <sup>2</sup>	604 $\pm$ 9,00
3.	Формула, примененная для вычисления предельной погрешности определения площади земельного участка, с подставленными значениями и итоговые (вычисленные) значения	$3,5 * 0,10 * \sqrt{(604,00)} = 9$
4.	Площадь земельного участка согласно сведениям Единого государственного реестра недвижимости (Ркад), м <sup>2</sup>	600,00
5.	Оценка расхождения Р и Ркад ( $P - P_{кад}$ ), м <sup>2</sup>	4
6.	Предельный минимальный и максимальный размеры земельного участка ( $P_{мин}$ и $P_{макс}$ ), м <sup>2</sup>	— —
7.	Вид (виды) разрешенного использования	Для садоводства
7.1.	Дополнительные сведения об использовании земельного участка	—
8.	Кадастровый или иной государственный учетный номер (инвентарный) здания, сооружения, объекта незавершенного строительства, расположенного на земельном участке	—
9.	Сведения о земельных участках (землях общего пользования, территории общего пользования), посредством которых обеспечивается доступ	73:19:085001:634
10.	Иные сведения	—
<b>4. Пояснения к сведениям об уточняемом земельном участке с кадастровым номером</b>		<b>73:19:085001:530</b> :
1.	—	—

**1. Сведения о характерных точках границ уточняемого земельного участка с кадастровым номером** 73:19:085001:532 :  
 Система координат МСК-73, зона 2 Зона № 2

Обозначение характерных точек границ	Координаты, м				Метод определения координат	Формулы, примененные для расчета средней квадратической погрешности определения координат характерных точек границ (Mt), с подставленными в такие формулы значениями и итоговые (вычисленные) значения Mt, м	Описание закрепления точки
	содержатся в Едином государственном реестре недвижимости		определены в результате выполнения комплексных кадастровых работ				
	X	Y	X	Y			
1	2	3	4	5	6	7	8
н642У	—	—	510 284,41	2 250 296,47	Метод спутниковых геодезических измерений (определений)	Mt = 0,10	—
н641У	—	—	510 300,94	2 250 321,82			
н643У	—	—	510 283,04	2 250 334,10			
н644У	—	—	510 266,49	2 250 309,03			
н642У	—	—	510 284,41	2 250 296,47			

**2. Сведения о частях границ уточняемого земельного участка с кадастровым номером** 73:19:085001:532 :

Обозначение части границ		Горизонтальное проложение (S), м	Описание прохождения части границ	Сведения о согласовании местоположения границ (согласовано/спорное)
от т.	до т.			
1	2	3	4	5
н642У	н641У	30,26	—	согласовано
н641У	н643У	21,71		
н643У	н644У	30,04		
н644У	н642У	21,88		

**3. Сведения о характеристиках уточняемого земельного участка с кадастровым номером** 73:19:085001:532 :

№ п/п	Наименование характеристики земельного участка	Значение характеристики
1	2	3
1		

1	2	3
1.	Адрес земельного участка	Местоположение установлено относительно ориентира, расположенного в границах участка. Почтовый адрес ориентира: обл Ульяновская р-н Ульяновский Садоводческое товарищество "Залив-2" участок 532.
1.1.	Сведения о местоположении земельного участка (при отсутствии адреса) в структурированном в соответствии с федеральной информационной адресной системой виде	—
1.2.	Дополнительные сведения о местоположении земельного участка	—
2.	Площадь земельного участка $\pm$ величина погрешности определения (вычисления) площади ( $P \pm \Delta P$ ), м <sup>2</sup>	657 $\pm$ 9,00
3.	Формула, примененная для вычисления предельной погрешности определения площади земельного участка, с подставленными значениями и итоговые (вычисленные) значения	$3,5 * 0,10 * \sqrt{(657,00)} = 9$
4.	Площадь земельного участка согласно сведениям Единого государственного реестра недвижимости (Ркад), м <sup>2</sup>	600,00
5.	Оценка расхождения Р и Ркад ( $P - P_{кад}$ ), м <sup>2</sup>	57
6.	Предельный минимальный и максимальный размеры земельного участка (Рмин и Рмакс), м <sup>2</sup>	— —
7.	Вид (виды) разрешенного использования	Для садоводства
7.1.	Дополнительные сведения об использовании земельного участка	—
8.	Кадастровый или иной государственный учетный номер (инвентарный) здания, сооружения, объекта незавершенного строительства, расположенного на земельном участке	—
9.	Сведения о земельных участках (землях общего пользования, территории общего пользования), посредством которых обеспечивается доступ	73:19:085001:634
10.	Иные сведения	—
<b>4. Пояснения к сведениям об уточняемом земельном участке с кадастровым номером</b>		<b>73:19:085001:532</b> :
1.	—	—



**1. Сведения о характерных точках границ уточняемого земельного участка с кадастровым номером** 73:19:085001:533 :  
 Система координат МСК-73, зона 2 Зона № 2

Обозначение характерных точек границ	Координаты, м				Метод определения координат	Формулы, примененные для расчета средней квадратической погрешности определения координат характерных точек границ (Mt), с подставленными в такие формулы значениями и итоговые (вычисленные) значения Mt, м	Описание закрепления точки
	содержатся в Едином государственном реестре недвижимости		определены в результате выполнения комплексных кадастровых работ				
	X	Y	X	Y			
1	2	3	4	5	6	7	8
н614У	—	—	510 263,88	2 250 269,38	Метод спутниковых геодезических измерений (определений)	Mt = 0,10	—
н645У	—	—	510 280,31	2 250 294,48			
н646У	—	—	510 263,70	2 250 305,62			
н615У	—	—	510 247,27	2 250 280,52			
н614У	—	—	510 263,88	2 250 269,38			

**2. Сведения о частях границ уточняемого земельного участка с кадастровым номером** 73:19:085001:533 :

Обозначение части границ		Горизонтальное проложение (S), м	Описание прохождения части границ	Сведения о согласовании местоположения границ (согласовано/спорное)
от т.	до т.			
1	2	3	4	5
н614У	н645У	30,00	—	согласовано
н645У	н646У	20,00		
н646У	н615У	30,00		
н615У	н614У	20,00		

**3. Сведения о характеристиках уточняемого земельного участка с кадастровым номером** 73:19:085001:533 :

№ п/п	Наименование характеристики земельного участка	Значение характеристики
1	2	3
1	2	3

1	2	3
1.	Адрес земельного участка	Местоположение установлено относительно ориентира, расположенного в границах участка. Почтовый адрес ориентира: обл Ульяновская р-н Ульяновский Садоводческое товарищество "Залив-2" участок 533.
1.1.	Сведения о местоположении земельного участка (при отсутствии адреса) в структурированном в соответствии с федеральной информационной адресной системой виде	—
1.2.	Дополнительные сведения о местоположении земельного участка	—
2.	Площадь земельного участка $\pm$ величина погрешности определения (вычисления) площади ( $P \pm \Delta P$ ), м <sup>2</sup>	600 $\pm$ 9,00
3.	Формула, примененная для вычисления предельной погрешности определения площади земельного участка, с подставленными значениями и итоговые (вычисленные) значения	$3,5 * 0,10 * \sqrt{(600,00)} = 9$
4.	Площадь земельного участка согласно сведениям Единого государственного реестра недвижимости (Ркад), м <sup>2</sup>	600,00
5.	Оценка расхождения Р и Ркад ( $P - P_{кад}$ ), м <sup>2</sup>	0
6.	Предельный минимальный и максимальный размеры земельного участка ( $P_{мин}$ и $P_{макс}$ ), м <sup>2</sup>	— —
7.	Вид (виды) разрешенного использования	Для садоводства
7.1.	Дополнительные сведения об использовании земельного участка	—
8.	Кадастровый или иной государственный учетный номер (инвентарный) здания, сооружения, объекта незавершенного строительства, расположенного на земельном участке	—
9.	Сведения о земельных участках (землях общего пользования, территории общего пользования), посредством которых обеспечивается доступ	73:19:085001:634
10.	Иные сведения	—
<b>4. Пояснения к сведениям об уточняемом земельном участке с кадастровым номером</b>		<b>73:19:085001:533</b> :
1.	—	—

**1. Сведения о характерных точках границ уточняемого земельного участка с кадастровым номером** 73:19:085001:534 :  
 Система координат МСК-73, зона 2 Зона № 2

Обозначение характерных точек границ	Координаты, м				Метод определения координат	Формулы, примененные для расчета средней квадратической погрешности определения координат характерных точек границ (Mt), с подставленными в такие формулы значениями и итоговые (вычисленные) значения Mt, м	Описание закрепления точки
	содержатся в Едином государственном реестре недвижимости		определены в результате выполнения комплексных кадастровых работ				
	X	Y	X	Y			
1	2	3	4	5	6	7	8
н644У	—	—	510 266,49	2 250 309,03	Метод спутниковых геодезических измерений (определений)	Mt = 0,10	—
н643У	—	—	510 283,04	2 250 334,10			
н647У	—	—	510 265,81	2 250 345,35			
н648У	—	—	510 249,65	2 250 320,66			
н644У	—	—	510 266,49	2 250 309,03			

**2. Сведения о частях границ уточняемого земельного участка с кадастровым номером** 73:19:085001:534 :

Обозначение части границ		Горизонтальное проложение (S), м	Описание прохождения части границ	Сведения о согласовании местоположения границ (согласовано/спорное)
от т.	до т.			
1	2	3	4	5
н644У	н643У	30,04	—	согласовано
н643У	н647У	20,58		
н647У	н648У	29,51		
н648У	н644У	20,47		

**3. Сведения о характеристиках уточняемого земельного участка с кадастровым номером** 73:19:085001:534 :

№ п/п	Наименование характеристики земельного участка	Значение характеристики
1	2	3
1	2	3

1	2	3
1.	Адрес земельного участка	Местоположение установлено относительно ориентира, расположенного в границах участка. Почтовый адрес ориентира: обл Ульяновская р-н Ульяновский Садоводческое товарищество "Залив-2" участок 534.
1.1.	Сведения о местоположении земельного участка (при отсутствии адреса) в структурированном в соответствии с федеральной информационной адресной системой виде	—
1.2.	Дополнительные сведения о местоположении земельного участка	—
2.	Площадь земельного участка $\pm$ величина погрешности определения (вычисления) площади ( $P \pm \Delta P$ ), м <sup>2</sup>	611 $\pm$ 9,00
3.	Формула, примененная для вычисления предельной погрешности определения площади земельного участка, с подставленными значениями и итоговые (вычисленные) значения	$3,5*0,10*\sqrt{(611,00)} = 9$
4.	Площадь земельного участка согласно сведениям Единого государственного реестра недвижимости (Ркад), м <sup>2</sup>	600,00
5.	Оценка расхождения Р и Ркад ( $P - P_{кад}$ ), м <sup>2</sup>	11
6.	Предельный минимальный и максимальный размеры земельного участка ( $P_{мин}$ и $P_{макс}$ ), м <sup>2</sup>	— —
7.	Вид (виды) разрешенного использования	Для садоводства
7.1.	Дополнительные сведения об использовании земельного участка	—
8.	Кадастровый или иной государственный учетный номер (инвентарный) здания, сооружения, объекта незавершенного строительства, расположенного на земельном участке	—
9.	Сведения о земельных участках (землях общего пользования, территории общего пользования), посредством которых обеспечивается доступ	73:19:085001:634
10.	Иные сведения	—
<b>4. Пояснения к сведениям об уточняемом земельном участке с кадастровым номером</b>		<b>73:19:085001:534</b> :
1.	—	—

**1. Сведения о характерных точках границ уточняемого земельного участка с кадастровым номером** 73:19:085001:536 :  
 Система координат МСК-73, зона 2 Зона № 2

Обозначение характерных точек границ	Координаты, м				Метод определения координат	Формулы, примененные для расчета средней квадратической погрешности определения координат характерных точек границ (Mt), с подставленными в такие формулы значениями и итоговые (вычисленные) значения Mt, м	Описание закрепления точки
	содержатся в Едином государственном реестре недвижимости		определены в результате выполнения комплексных кадастровых работ				
	X	Y	X	Y			
1	2	3	4	5	6	7	8
н649У	—	—	510 263,37	2 250 352,57	Метод спутниковых геодезических измерений (определений)	Mt = 0,10	—
н650У	—	—	510 247,66	2 250 362,87			
н651У	—	—	510 229,56	2 250 337,13			
н652У	—	—	510 245,95	2 250 325,98			
н649У	—	—	510 263,37	2 250 352,57			

**2. Сведения о частях границ уточняемого земельного участка с кадастровым номером** 73:19:085001:536 :

Обозначение части границ		Горизонтальное проложение (S), м	Описание прохождения части границ	Сведения о согласовании местоположения границ (согласовано/спорное)
от т.	до т.			
1	2	3	4	5
н649У	н650У	18,79	—	согласовано
н650У	н651У	31,47		
н651У	н652У	19,82		
н652У	н649У	31,79		

**3. Сведения о характеристиках уточняемого земельного участка с кадастровым номером** 73:19:085001:536 :

№ п/п	Наименование характеристики земельного участка	Значение характеристики
1	2	3
1	2	3

1	2	3
1.	Адрес земельного участка	Местоположение установлено относительно ориентира, расположенного в границах участка. Почтовый адрес ориентира: обл Ульяновская р-н Ульяновский Садоводческое товарищество "Залив-2" участок 536.
1.1.	Сведения о местоположении земельного участка (при отсутствии адреса) в структурированном в соответствии с федеральной информационной адресной системой виде	—
1.2.	Дополнительные сведения о местоположении земельного участка	—
2.	Площадь земельного участка $\pm$ величина погрешности определения (вычисления) площади ( $P \pm \Delta P$ ), м <sup>2</sup>	610 $\pm$ 9,00
3.	Формула, примененная для вычисления предельной погрешности определения площади земельного участка, с подставленными значениями и итоговые (вычисленные) значения	$3,5*0,10*\sqrt{(610,00)} = 9$
4.	Площадь земельного участка согласно сведениям Единого государственного реестра недвижимости (Ркад), м <sup>2</sup>	600,00
5.	Оценка расхождения Р и Ркад ( $P - P_{кад}$ ), м <sup>2</sup>	10
6.	Предельный минимальный и максимальный размеры земельного участка (Рмин и Рмакс), м <sup>2</sup>	— —
7.	Вид (виды) разрешенного использования	Для садоводства
7.1.	Дополнительные сведения об использовании земельного участка	—
8.	Кадастровый или иной государственный учетный номер (инвентарный) здания, сооружения, объекта незавершенного строительства, расположенного на земельном участке	—
9.	Сведения о земельных участках (землях общего пользования, территории общего пользования), посредством которых обеспечивается доступ	73:19:085001:634
10.	Иные сведения	—
<b>4. Пояснения к сведениям об уточняемом земельном участке с кадастровым номером</b>		<b>73:19:085001:536</b> :
1.	—	—

**1. Сведения о характерных точках границ уточняемого земельного участка с кадастровым номером** 73:19:085001:538 :  
 Система координат МСК-73, зона 2 Зона № 2

Обозначение характерных точек границ	Координаты, м				Метод определения координат	Формулы, примененные для расчета средней квадратической погрешности определения координат характерных точек границ (Mt), с подставленными в такие формулы значениями и итоговые (вычисленные) значения Mt, м	Описание закрепления точки
	содержатся в Едином государственном реестре недвижимости		определены в результате выполнения комплексных кадастровых работ				
	X	Y	X	Y			
1	2	3	4	5	6	7	8
н650У	—	—	510 247,66	2 250 362,87	Метод спутниковых геодезических измерений (определений)	Mt = 0,10	—
н653У	—	—	510 231,88	2 250 374,31			
н654У	—	—	510 213,98	2 250 348,65			
н651У	—	—	510 229,56	2 250 337,13			
н650У	—	—	510 247,66	2 250 362,87			

**2. Сведения о частях границ уточняемого земельного участка с кадастровым номером** 73:19:085001:538 :

Обозначение части границ		Горизонтальное проложение (S), м	Описание прохождения части границ	Сведения о согласовании местоположения границ (согласовано/спорное)
от т.	до т.			
1	2	3	4	5
н650У	н653У	19,49	—	согласовано
н653У	н654У	31,29		
н654У	н651У	19,38		
н651У	н650У	31,47		

**3. Сведения о характеристиках уточняемого земельного участка с кадастровым номером** 73:19:085001:538 :

№ п/п	Наименование характеристики земельного участка	Значение характеристики
1	2	3
1	2	3

1	2	3
1.	Адрес земельного участка	Местоположение установлено относительно ориентира, расположенного в границах участка. Почтовый адрес ориентира: обл Ульяновская р-н Ульяновский Садоводческое товарищество "Залив-2" участок 538.
1.1.	Сведения о местоположении земельного участка (при отсутствии адреса) в структурированном в соответствии с федеральной информационной адресной системой виде	—
1.2.	Дополнительные сведения о местоположении земельного участка	—
2.	Площадь земельного участка $\pm$ величина погрешности определения (вычисления) площади ( $P \pm \Delta P$ ), м <sup>2</sup>	610 $\pm$ 9,00
3.	Формула, примененная для вычисления предельной погрешности определения площади земельного участка, с подставленными значениями и итоговые (вычисленные) значения	$3,5 * 0,10 * \sqrt{(610,00)} = 9$
4.	Площадь земельного участка согласно сведениям Единого государственного реестра недвижимости (Ркад), м <sup>2</sup>	600,00
5.	Оценка расхождения Р и Ркад (Р - Ркад), м <sup>2</sup>	10
6.	Предельный минимальный и максимальный размеры земельного участка (Рмин и Рмакс), м <sup>2</sup>	— —
7.	Вид (виды) разрешенного использования	Для садоводства
7.1.	Дополнительные сведения об использовании земельного участка	—
8.	Кадастровый или иной государственный учетный номер (инвентарный) здания, сооружения, объекта незавершенного строительства, расположенного на земельном участке	—
9.	Сведения о земельных участках (землях общего пользования, территории общего пользования), посредством которых обеспечивается доступ	73:19:085001:634
10.	Иные сведения	—
<b>4. Пояснения к сведениям об уточняемом земельном участке с кадастровым номером</b>		<b>73:19:085001:538</b> :
1.	—	—



**1. Сведения о характерных точках границ уточняемого земельного участка с кадастровым номером** 73:19:085001:539 :  
 Система координат МСК-73, зона 2 Зона № 2

Обозначение характерных точек границ	Координаты, м				Метод определения координат	Формулы, примененные для расчета средней квадратической погрешности определения координат характерных точек границ (Mt), с подставленными в такие формулы значениями и итоговые (вычисленные) значения Mt, м	Описание закрепления точки
	содержатся в Едином государственном реестре недвижимости		определены в результате выполнения комплексных кадастровых работ				
	X	Y	X	Y			
1	2	3	4	5	6	7	8
н655У	—	—	510 202,70	2 250 347,69	Метод спутниковых геодезических измерений (определений)	Mt = 0,10	—
н656У	—	—	510 187,24	2 250 357,97			
607	—	—	510 169,39	2 250 332,37			
657	—	—	510 186,12	2 250 321,41			
н655У	—	—	510 202,70	2 250 347,69			

**2. Сведения о частях границ уточняемого земельного участка с кадастровым номером** 73:19:085001:539 :

Обозначение части границ		Горизонтальное проложение (S), м	Описание прохождения части границ	Сведения о согласовании местоположения границ (согласовано/спорное)
от т.	до т.			
1	2	3	4	5
н655У	н656У	18,57	—	согласовано
н656У	607	31,21		
607	657	20,00		
657	н655У	31,07		

**3. Сведения о характеристиках уточняемого земельного участка с кадастровым номером** 73:19:085001:539 :

№ п/п	Наименование характеристики земельного участка	Значение характеристики
1	2	3
1	2	3

1	2	3
1.	Адрес земельного участка	Местоположение установлено относительно ориентира, расположенного в границах участка. Почтовый адрес ориентира: обл Ульяновская р-н Ульяновский Садоводческое товарищество "Залив-2" участок 540.
1.1.	Сведения о местоположении земельного участка (при отсутствии адреса) в структурированном в соответствии с федеральной информационной адресной системой виде	—
1.2.	Дополнительные сведения о местоположении земельного участка	—
2.	Площадь земельного участка $\pm$ величина погрешности определения (вычисления) площади ( $P \pm \Delta P$ ), м <sup>2</sup>	600 $\pm$ 9,00
3.	Формула, примененная для вычисления предельной погрешности определения площади земельного участка, с подставленными значениями и итоговые (вычисленные) значения	$3,5 * 0,10 * \sqrt{(600,00)} = 9$
4.	Площадь земельного участка согласно сведениям Единого государственного реестра недвижимости (Ркад), м <sup>2</sup>	600,00
5.	Оценка расхождения Р и Ркад ( $P - P_{кад}$ ), м <sup>2</sup>	0
6.	Предельный минимальный и максимальный размеры земельного участка ( $P_{мин}$ и $P_{макс}$ ), м <sup>2</sup>	— —
7.	Вид (виды) разрешенного использования	Для садоводства
7.1.	Дополнительные сведения об использовании земельного участка	—
8.	Кадастровый или иной государственный учетный номер (инвентарный) здания, сооружения, объекта незавершенного строительства, расположенного на земельном участке	—
9.	Сведения о земельных участках (землях общего пользования, территории общего пользования), посредством которых обеспечивается доступ	73:19:085001:634
10.	Иные сведения	—
<b>4. Пояснения к сведениям об уточняемом земельном участке с кадастровым номером</b>		<b>73:19:085001:539</b> :
1.	—	—

**1. Сведения о характерных точках границ уточняемого земельного участка с кадастровым номером** 73:19:085001:540 :  
 Система координат МСК-73, зона 2 Зона № 2

Обозначение характерных точек границ	Координаты, м				Метод определения координат	Формулы, примененные для расчета средней квадратической погрешности определения координат характерных точек границ (Mt), с подставленными в такие формулы значениями и итоговые (вычисленные) значения Mt, м	Описание закрепления точки
	содержатся в Едином государственном реестре недвижимости		определены в результате выполнения комплексных кадастровых работ				
	X	Y	X	Y			
1	2	3	4	5	6	7	8
н656У	—	—	510 187,24	2 250 357,97	Метод спутниковых геодезических измерений (определений)	Mt = 0,10	—
н658У	—	—	510 170,74	2 250 370,07			
608	—	—	510 152,98	2 250 343,81			
607	—	—	510 169,39	2 250 332,37			
н656У	—	—	510 187,24	2 250 357,97			

**2. Сведения о частях границ уточняемого земельного участка с кадастровым номером** 73:19:085001:540 :

Обозначение части границ		Горизонтальное проложение (S), м	Описание прохождения части границ	Сведения о согласовании местоположения границ (согласовано/спорное)
от т.	до т.			
1	2	3	4	5
н656У	н658У	20,46	—	согласовано
н658У	608	31,70		
608	607	20,00		
607	н656У	31,21		

**3. Сведения о характеристиках уточняемого земельного участка с кадастровым номером** 73:19:085001:540 :

№ п/п	Наименование характеристики земельного участка	Значение характеристики
1	2	3
1	2	3

1	2	3
1.	Адрес земельного участка	Местоположение установлено относительно ориентира, расположенного в границах участка. Почтовый адрес ориентира: обл Ульяновская р-н Ульяновский Садоводческое товарищество "Залив-2" участок 541.
1.1.	Сведения о местоположении земельного участка (при отсутствии адреса) в структурированном в соответствии с федеральной информационной адресной системой виде	—
1.2.	Дополнительные сведения о местоположении земельного участка	—
2.	Площадь земельного участка $\pm$ величина погрешности определения (вычисления) площади ( $P \pm \Delta P$ ), м <sup>2</sup>	636 $\pm$ 9,00
3.	Формула, примененная для вычисления предельной погрешности определения площади земельного участка, с подставленными значениями и итоговые (вычисленные) значения	$3,5 * 0,10 * \sqrt{(636,00)} = 9$
4.	Площадь земельного участка согласно сведениям Единого государственного реестра недвижимости (Ркад), м <sup>2</sup>	600,00
5.	Оценка расхождения Р и Ркад ( $P - P_{кад}$ ), м <sup>2</sup>	36
6.	Предельный минимальный и максимальный размеры земельного участка (Рмин и Рмакс), м <sup>2</sup>	— —
7.	Вид (виды) разрешенного использования	Для садоводства
7.1.	Дополнительные сведения об использовании земельного участка	—
8.	Кадастровый или иной государственный учетный номер (инвентарный) здания, сооружения, объекта незавершенного строительства, расположенного на земельном участке	—
9.	Сведения о земельных участках (землях общего пользования, территории общего пользования), посредством которых обеспечивается доступ	73:19:085001:634
10.	Иные сведения	—
<b>4. Пояснения к сведениям об уточняемом земельном участке с кадастровым номером</b>		<b>73:19:085001:540</b> :
1.	—	—

**1. Сведения о характерных точках границ уточняемого земельного участка с кадастровым номером** 73:19:085001:541 :  
 Система координат МСК-73, зона 2 Зона № 2

Обозначение характерных точек границ	Координаты, м				Метод определения координат	Формулы, примененные для расчета средней квадратической погрешности определения координат характерных точек границ (Mt), с подставленными в такие формулы значениями и итоговые (вычисленные) значения Mt, м	Описание закрепления точки
	содержатся в Едином государственном реестре недвижимости		определены в результате выполнения комплексных кадастровых работ				
	X	Y	X	Y			
1	2	3	4	5	6	7	8
н658У	—	—	510 170,74	2 250 370,07	Метод спутниковых геодезических измерений (определений)	Mt = 0,10	—
608	—	—	510 152,98	2 250 343,81			
659	—	—	510 135,76	2 250 354,08			
н660У	—	—	510 129,36	2 250 357,79			
н661У	—	—	510 130,98	2 250 360,54			
н658У	—	—	510 170,74	2 250 370,07			

**2. Сведения о частях границ уточняемого земельного участка с кадастровым номером** 73:19:085001:541 :

Обозначение части границ		Горизонтальное проложение (S), м	Описание прохождения части границ	Сведения о согласовании местоположения границ (согласовано/спорное)
от т.	до т.			
1	2	3	4	5
н658У	608	31,70	—	согласовано
608	659	20,05		
659	н660У	7,40		
н660У	н661У	3,19		
н661У	н658У	40,89		

**3. Сведения о характеристиках уточняемого земельного участка с кадастровым номером** 73:19:085001:541 :

№ п/п	Наименование характеристики земельного участка	Значение характеристики
1	2	3

1	2	3
1.	Адрес земельного участка	обл Ульяновская р-н Ульяновский Садоводческое товарищество "Залив-2" участок 542
1.1.	Сведения о местоположении земельного участка (при отсутствии адреса) в структурированном в соответствии с федеральной информационной адресной системой виде	—
1.2.	Дополнительные сведения о местоположении земельного участка	—
2.	Площадь земельного участка ± величина погрешности определения (вычисления) площади ( $P \pm \Delta P$ ), м <sup>2</sup>	480 ± 8,00
3.	Формула, примененная для вычисления предельной погрешности определения площади земельного участка, с подставленными значениями и итоговые (вычисленные) значения	$3,5 * 0,10 * \sqrt{(480,00)} = 8$
4.	Площадь земельного участка согласно сведениям Единого государственного реестра недвижимости (Ркад), м <sup>2</sup>	380,00
5.	Оценка расхождения Р и Ркад ( $P - P_{кад}$ ), м <sup>2</sup>	100
6.	Предельный минимальный и максимальный размеры земельного участка (Рмин и Рмакс), м <sup>2</sup>	— —
7.	Вид (виды) разрешенного использования	Для садоводства
7.1.	Дополнительные сведения об использовании земельного участка	—
8.	Кадастровый или иной государственный учетный номер (инвентарный) здания, сооружения, объекта незавершенного строительства, расположенного на земельном участке	—
9.	Сведения о земельных участках (землях общего пользования, территории общего пользования), посредством которых обеспечивается доступ	73:19:085001:634
10.	Иные сведения	—
<b>4. Пояснения к сведениям об уточняемом земельном участке с кадастровым номером</b>		<b>73:19:085001:541</b> :
1.	—	—

**1. Сведения о характерных точках границ уточняемого земельного участка с кадастровым номером** 73:19:085001:542 :  
 Система координат МСК-73, зона 2 Зона № 2

Обозначение характерных точек границ	Координаты, м				Метод определения координат	Формулы, примененные для расчета средней квадратической погрешности определения координат характерных точек границ (Mt), с подставленными в такие формулы значениями и итоговые (вычисленные) значения Mt, м	Описание закрепления точки
	содержатся в Едином государственном реестре недвижимости		определены в результате выполнения комплексных кадастровых работ				
	X	Y	X	Y			
1	2	3	4	5	6	7	8
н653У	—	—	510 231,88	2 250 374,31	Метод спутниковых геодезических измерений (определений)	Mt = 0,10	—
н662У	—	—	510 222,51	2 250 382,42			
н663У	—	—	510 217,83	2 250 381,37			
н664У	—	—	510 181,18	2 250 372,58			
н654У	—	—	510 213,98	2 250 348,65			
н653У	—	—	510 231,88	2 250 374,31			

**2. Сведения о частях границ уточняемого земельного участка с кадастровым номером** 73:19:085001:542 :

Обозначение части границ		Горизонтальное проложение (S), м	Описание прохождения части границ	Сведения о согласовании местоположения границ (согласовано/спорное)
от т.	до т.			
1	2	3	4	5
н653У	н662У	12,39	—	согласовано
н662У	н663У	4,80		
н663У	н664У	37,69		
н664У	н654У	40,60		
н654У	н653У	31,29		

**3. Сведения о характеристиках уточняемого земельного участка с кадастровым номером** 73:19:085001:542 :

№ п/п	Наименование характеристики земельного участка	Значение характеристики
1	2	3
1		

1	2	3
1.	Адрес земельного участка	обл. Ульяновская, р-н Ульяновский, Садоводческое товарищество "Залив-2", участок 543
1.1.	Сведения о местоположении земельного участка (при отсутствии адреса) в структурированном в соответствии с федеральной информационной адресной системой виде	—
1.2.	Дополнительные сведения о местоположении земельного участка	—
2.	Площадь земельного участка ± величина погрешности определения (вычисления) площади ( $P \pm \Delta P$ ), м <sup>2</sup>	850 ± 10,00
3.	Формула, примененная для вычисления предельной погрешности определения площади земельного участка, с подставленными значениями и итоговые (вычисленные) значения	$3,5 * 0,10 * \sqrt{(850,00)} = 10$
4.	Площадь земельного участка согласно сведениям Единого государственного реестра недвижимости (Ркад), м <sup>2</sup>	850,00
5.	Оценка расхождения Р и Ркад ( $P - P_{кад}$ ), м <sup>2</sup>	0
6.	Предельный минимальный и максимальный размеры земельного участка (Рмин и Рмакс), м <sup>2</sup>	— —
7.	Вид (виды) разрешенного использования	Для садоводства
7.1.	Дополнительные сведения об использовании земельного участка	—
8.	Кадастровый или иной государственный учетный номер (инвентарный) здания, сооружения, объекта незавершенного строительства, расположенного на земельном участке	—
9.	Сведения о земельных участках (землях общего пользования, территории общего пользования), посредством которых обеспечивается доступ	73:19:085001:634
10.	Иные сведения	—
<b>4. Пояснения к сведениям об уточняемом земельном участке с кадастровым номером</b>		<b>73:19:085001:542</b> :
1.	—	—



**1. Сведения о характерных точках границ уточняемого земельного участка с кадастровым номером** 73:19:085001:543 :  
 Система координат МСК-73, зона 2 Зона № 2

Обозначение характерных точек границ	Координаты, м				Метод определения координат	Формулы, примененные для расчета средней квадратической погрешности определения координат характерных точек границ (Mt), с подставленными в такие формулы значениями и итоговые (вычисленные) значения Mt, м	Описание закрепления точки
	содержатся в Едином государственном реестре недвижимости		определены в результате выполнения комплексных кадастровых работ				
	X	Y	X	Y			
1	2	3	4	5	6	7	8
н665У	—	—	510 245,06	2 250 364,76	Метод спутниковых геодезических измерений (определений)	Mt = 0,10	—
н666У	—	—	510 257,54	2 250 384,17			
н667У	—	—	510 245,50	2 250 394,17			
н662У	—	—	510 222,51	2 250 382,42			
н653У	—	—	510 231,88	2 250 374,31			
н665У	—	—	510 245,06	2 250 364,76			

**2. Сведения о частях границ уточняемого земельного участка с кадастровым номером** 73:19:085001:543 :

Обозначение части границ		Горизонтальное проложение (S), м	Описание прохождения части границ	Сведения о согласовании местоположения границ (согласовано/спорное)
от т.	до т.			
1	2	3	4	5
н665У	н666У	23,08	—	согласовано
н666У	н667У	15,65		
н667У	н662У	25,82		
н662У	н653У	12,39		
н653У	н665У	16,28		

**3. Сведения о характеристиках уточняемого земельного участка с кадастровым номером** 73:19:085001:543 :

№ п/п	Наименование характеристики земельного участка	Значение характеристики
1	2	3
1	2	3

1	2	3
1.	Адрес земельного участка	Ульяновская область, р-н Ульяновский, садоводческое товарищество "Залив-2", уч. 544
1.1.	Сведения о местоположении земельного участка (при отсутствии адреса) в структурированном в соответствии с федеральной информационной адресной системой виде	—
1.2.	Дополнительные сведения о местоположении земельного участка	—
2.	Площадь земельного участка ± величина погрешности определения (вычисления) площади ( $P \pm \Delta P$ ), м <sup>2</sup>	523 ± 8,00
3.	Формула, примененная для вычисления предельной погрешности определения площади земельного участка, с подставленными значениями и итоговые (вычисленные) значения	$3,5 * 0,10 * \sqrt{(523,00)} = 8$
4.	Площадь земельного участка согласно сведениям Единого государственного реестра недвижимости (Ркад), м <sup>2</sup>	500,00
5.	Оценка расхождения Р и Ркад ( $P - P_{кад}$ ), м <sup>2</sup>	23
6.	Предельный минимальный и максимальный размеры земельного участка (Рмин и Рмакс), м <sup>2</sup>	— —
7.	Вид (виды) разрешенного использования	Для садоводства
7.1.	Дополнительные сведения об использовании земельного участка	—
8.	Кадастровый или иной государственный учетный номер (инвентарный) здания, сооружения, объекта незавершенного строительства, расположенного на земельном участке	—
9.	Сведения о земельных участках (землях общего пользования, территории общего пользования), посредством которых обеспечивается доступ	73:19:085001:634
10.	Иные сведения	—
<b>4. Пояснения к сведениям об уточняемом земельном участке с кадастровым номером</b>		<b>73:19:085001:543</b> :
1.	—	—

**1. Сведения о характерных точках границ уточняемого земельного участка с кадастровым номером** 73:19:085001:544 :  
 Система координат МСК-73, зона 2 Зона № 2

Обозначение характерных точек границ	Координаты, м				Метод определения координат	Формулы, примененные для расчета средней квадратической погрешности определения координат характерных точек границ (Mt), с подставленными в такие формулы значениями и итоговые (вычисленные) значения Mt, м	Описание закрепления точки
	содержатся в Едином государственном реестре недвижимости		определены в результате выполнения комплексных кадастровых работ				
	X	Y	X	Y			
1	2	3	4	5	6	7	8
н649У	—	—	510 263,37	2 250 352,57	Метод спутниковых геодезических измерений (определений)	Mt = 0,10	—
н668У	—	—	510 276,93	2 250 373,26			
н666У	—	—	510 257,54	2 250 384,17			
н665У	—	—	510 245,06	2 250 364,76			
н650У	—	—	510 247,66	2 250 362,87			
н649У	—	—	510 263,37	2 250 352,57			

**2. Сведения о частях границ уточняемого земельного участка с кадастровым номером** 73:19:085001:544 :

Обозначение части границ		Горизонтальное проложение (S), м	Описание прохождения части границ	Сведения о согласовании местоположения границ (согласовано/спорное)
от т.	до т.			
1	2	3	4	5
н649У	н668У	24,74	—	согласовано
н668У	н666У	22,25		
н666У	н665У	23,08		
н665У	н650У	3,21		
н650У	н649У	18,79		

**3. Сведения о характеристиках уточняемого земельного участка с кадастровым номером** 73:19:085001:544 :

№ п/п	Наименование характеристики земельного участка	Значение характеристики
1	2	3
1		

1	2	3
1.	Адрес земельного участка	Местоположение установлено относительно ориентира, расположенного в границах участка. Почтовый адрес ориентира: обл Ульяновская р-н Ульяновский Садоводческое товарищество "Залив-2" участок 544а.
1.1.	Сведения о местоположении земельного участка (при отсутствии адреса) в структурированном в соответствии с федеральной информационной адресной системой виде	—
1.2.	Дополнительные сведения о местоположении земельного участка	—
2.	Площадь земельного участка $\pm$ величина погрешности определения (вычисления) площади ( $P \pm \Delta P$ ), м <sup>2</sup>	530 $\pm$ 8,00
3.	Формула, примененная для вычисления предельной погрешности определения площади земельного участка, с подставленными значениями и итоговые (вычисленные) значения	$3,5 * 0,10 * \sqrt{(530,00)} = 8$
4.	Площадь земельного участка согласно сведениям Единого государственного реестра недвижимости (Ркад), м <sup>2</sup>	500,00
5.	Оценка расхождения Р и Ркад ( $P - P_{кад}$ ), м <sup>2</sup>	30
6.	Предельный минимальный и максимальный размеры земельного участка ( $P_{мин}$ и $P_{макс}$ ), м <sup>2</sup>	— —
7.	Вид (виды) разрешенного использования	Для садоводства
7.1.	Дополнительные сведения об использовании земельного участка	—
8.	Кадастровый или иной государственный учетный номер (инвентарный) здания, сооружения, объекта незавершенного строительства, расположенного на земельном участке	—
9.	Сведения о земельных участках (землях общего пользования, территории общего пользования), посредством которых обеспечивается доступ	73:19:085001:634
10.	Иные сведения	—
<b>4. Пояснения к сведениям об уточняемом земельном участке с кадастровым номером</b>		<b>73:19:085001:544</b> :
1.	—	—

**1. Сведения о характерных точках границ уточняемого земельного участка с кадастровым номером** 73:19:085001:545 :  
 Система координат МСК-73, зона 2 Зона № 2

Обозначение характерных точек границ	Координаты, м				Метод определения координат	Формулы, примененные для расчета средней квадратической погрешности определения координат характерных точек границ (Mt), с подставленными в такие формулы значениями и итоговые (вычисленные) значения Mt, м	Описание закрепления точки
	содержатся в Едином государственном реестре недвижимости		определены в результате выполнения комплексных кадастровых работ				
	X	Y	X	Y			
1	2	3	4	5	6	7	8
н643У	—	—	510 283,04	2 250 334,10	Метод спутниковых геодезических измерений (определений)	Mt = 0,10	—
н669У	—	—	510 299,33	2 250 358,20			
н670У	—	—	510 282,07	2 250 370,20			
н647У	—	—	510 265,81	2 250 345,35			
н643У	—	—	510 283,04	2 250 334,10			

**2. Сведения о частях границ уточняемого земельного участка с кадастровым номером** 73:19:085001:545 :

Обозначение части границ		Горизонтальное проложение (S), м	Описание прохождения части границ	Сведения о согласовании местоположения границ (согласовано/спорное)
от т.	до т.			
1	2	3	4	5
н643У	н669У	29,09	—	согласовано
н669У	н670У	21,02		
н670У	н647У	29,70		
н647У	н643У	20,58		

**3. Сведения о характеристиках уточняемого земельного участка с кадастровым номером** 73:19:085001:545 :

№ п/п	Наименование характеристики земельного участка	Значение характеристики
1	2	3
1	2	3

1	2	3
1.	Адрес земельного участка	Местоположение установлено относительно ориентира, расположенного в границах участка. Почтовый адрес ориентира: обл Ульяновская р-н Ульяновский Садоводческое товарищество "Залив-2" участок 545.
1.1.	Сведения о местоположении земельного участка (при отсутствии адреса) в структурированном в соответствии с федеральной информационной адресной системой виде	—
1.2.	Дополнительные сведения о местоположении земельного участка	—
2.	Площадь земельного участка $\pm$ величина погрешности определения (вычисления) площади ( $P \pm \Delta P$ ), м <sup>2</sup>	611 $\pm$ 9,00
3.	Формула, примененная для вычисления предельной погрешности определения площади земельного участка, с подставленными значениями и итоговые (вычисленные) значения	$3,5 * 0,10 * \sqrt{(611,00)} = 9$
4.	Площадь земельного участка согласно сведениям Единого государственного реестра недвижимости (Ркад), м <sup>2</sup>	600,00
5.	Оценка расхождения Р и Ркад ( $P - P_{кад}$ ), м <sup>2</sup>	11
6.	Предельный минимальный и максимальный размеры земельного участка (Рмин и Рмакс), м <sup>2</sup>	— —
7.	Вид (виды) разрешенного использования	Для садоводства
7.1.	Дополнительные сведения об использовании земельного участка	—
8.	Кадастровый или иной государственный учетный номер (инвентарный) здания, сооружения, объекта незавершенного строительства, расположенного на земельном участке	—
9.	Сведения о земельных участках (землях общего пользования, территории общего пользования), посредством которых обеспечивается доступ	73:19:085001:634
10.	Иные сведения	—
<b>4. Пояснения к сведениям об уточняемом земельном участке с кадастровым номером</b>		<b>73:19:085001:545</b> :
1.	—	—

**1. Сведения о характерных точках границ уточняемого земельного участка с кадастровым номером** 73:19:085001:546 :  
 Система координат МСК-73, зона 2 Зона № 2

Обозначение характерных точек границ	Координаты, м				Метод определения координат	Формулы, примененные для расчета средней квадратической погрешности определения координат характерных точек границ (Mt), с подставленными в такие формулы значениями и итоговые (вычисленные) значения Mt, м	Описание закрепления точки
	содержатся в Едином государственном реестре недвижимости		определены в результате выполнения комплексных кадастровых работ				
	X	Y	X	Y			
1	2	3	4	5	6	7	8
н671У	—	—	510 300,76	2 250 364,42	Метод спутниковых геодезических измерений (определений)	Mt = 0,10	—
н672У	—	—	510 284,72	2 250 374,24			
н673У	—	—	510 294,71	2 250 389,52			
н674У	—	—	510 323,43	2 250 395,55			
н675У	—	—	510 320,14	2 250 391,03			
н671У	—	—	510 300,76	2 250 364,42			

**2. Сведения о частях границ уточняемого земельного участка с кадастровым номером** 73:19:085001:546 :

Обозначение части границ		Горизонтальное проложение (S), м	Описание прохождения части границ	Сведения о согласовании местоположения границ (согласовано/спорное)
от т.	до т.			
1	2	3	4	5
н671У	н672У	18,81	—	согласовано
н672У	н673У	18,26		
н673У	н674У	29,35		
н674У	н675У	5,59		
н675У	н671У	32,92		

**3. Сведения о характеристиках уточняемого земельного участка с кадастровым номером** 73:19:085001:546 :

№ п/п	Наименование характеристики земельного участка	Значение характеристики
1	2	3
1	2	3

1	2	3
1.	Адрес земельного участка	обл Ульяновская р-н Ульяновский Садоводческое товарищество "Залив-2" участок 546
1.1.	Сведения о местоположении земельного участка (при отсутствии адреса) в структурированном в соответствии с федеральной информационной адресной системой виде	—
1.2.	Дополнительные сведения о местоположении земельного участка	—
2.	Площадь земельного участка ± величина погрешности определения (вычисления) площади ( $P \pm \Delta P$ ), м <sup>2</sup>	550 ± 8,00
3.	Формула, примененная для вычисления предельной погрешности определения площади земельного участка, с подставленными значениями и итоговые (вычисленные) значения	$3,5 * 0,10 * \sqrt{(550,00)} = 8$
4.	Площадь земельного участка согласно сведениям Единого государственного реестра недвижимости (Ркад), м <sup>2</sup>	600,00
5.	Оценка расхождения Р и Ркад ( $P - P_{кад}$ ), м <sup>2</sup>	50
6.	Предельный минимальный и максимальный размеры земельного участка (Рмин и Рмакс), м <sup>2</sup>	— —
7.	Вид (виды) разрешенного использования	Для садоводства
7.1.	Дополнительные сведения об использовании земельного участка	—
8.	Кадастровый или иной государственный учетный номер (инвентарный) здания, сооружения, объекта незавершенного строительства, расположенного на земельном участке	—
9.	Сведения о земельных участках (землях общего пользования, территории общего пользования), посредством которых обеспечивается доступ	73:19:085001:634
10.	Иные сведения	—
<b>4. Пояснения к сведениям об уточняемом земельном участке с кадастровым номером</b>		<b>73:19:085001:546</b> :
1.	—	—



**1. Сведения о характерных точках границ уточняемого земельного участка с кадастровым номером** 73:19:085001:547 :  
 Система координат МСК-73, зона 2 Зона № 2

Обозначение характерных точек границ	Координаты, м				Метод определения координат	Формулы, примененные для расчета средней квадратической погрешности определения координат характерных точек границ (Mt), с подставленными в такие формулы значениями и итоговые (вычисленные) значения Mt, м	Описание закрепления точки
	содержатся в Едином государственном реестре недвижимости		определены в результате выполнения комплексных кадастровых работ				
	X	Y	X	Y			
1	2	3	4	5	6	7	8
н641У	—	—	510 300,94	2 250 321,82	Метод спутниковых геодезических измерений (определений)	Mt = 0,10	—
н676У	—	—	510 316,95	2 250 345,67			
н669У	—	—	510 299,33	2 250 358,20			
н643У	—	—	510 283,04	2 250 334,10			
н641У	—	—	510 300,94	2 250 321,82			

**2. Сведения о частях границ уточняемого земельного участка с кадастровым номером** 73:19:085001:547 :

Обозначение части границ		Горизонтальное проложение (S), м	Описание прохождения части границ	Сведения о согласовании местоположения границ (согласовано/спорное)
от т.	до т.			
1	2	3	4	5
н641У	н676У	28,73	—	согласовано
н676У	н669У	21,62		
н669У	н643У	29,09		
н643У	н641У	21,71		

**3. Сведения о характеристиках уточняемого земельного участка с кадастровым номером** 73:19:085001:547 :

№ п/п	Наименование характеристики земельного участка	Значение характеристики
1	2	3
1	2	3

1	2	3
1.	Адрес земельного участка	обл Ульяновская р-н Ульяновский Садоводческое товарищество "Залив-2" участок 547
1.1.	Сведения о местоположении земельного участка (при отсутствии адреса) в структурированном в соответствии с федеральной информационной адресной системой виде	—
1.2.	Дополнительные сведения о местоположении земельного участка	—
2.	Площадь земельного участка ± величина погрешности определения (вычисления) площади ( $P \pm \Delta P$ ), м <sup>2</sup>	626 ± 9,00
3.	Формула, примененная для вычисления предельной погрешности определения площади земельного участка, с подставленными значениями и итоговые (вычисленные) значения	$3,5 * 0,10 * \sqrt{(626,00)} = 9$
4.	Площадь земельного участка согласно сведениям Единого государственного реестра недвижимости (Ркад), м <sup>2</sup>	600,00
5.	Оценка расхождения Р и Ркад ( $P - P_{кад}$ ), м <sup>2</sup>	26
6.	Предельный минимальный и максимальный размеры земельного участка (Рмин и Рмакс), м <sup>2</sup>	— —
7.	Вид (виды) разрешенного использования	Для садоводства
7.1.	Дополнительные сведения об использовании земельного участка	—
8.	Кадастровый или иной государственный учетный номер (инвентарный) здания, сооружения, объекта незавершенного строительства, расположенного на земельном участке	—
9.	Сведения о земельных участках (землях общего пользования, территории общего пользования), посредством которых обеспечивается доступ	73:19:085001:634
10.	Иные сведения	—
<b>4. Пояснения к сведениям об уточняемом земельном участке с кадастровым номером</b>		<b>73:19:085001:547</b> :
1.	—	—

**1. Сведения о характерных точках границ уточняемого земельного участка с кадастровым номером** 73:19:085001:548 :  
 Система координат МСК-73, зона 2 Зона № 2

Обозначение характерных точек границ	Координаты, м				Метод определения координат	Формулы, примененные для расчета средней квадратической погрешности определения координат характерных точек границ (Mt), с подставленными в такие формулы значениями и итоговые (вычисленные) значения Mt, м	Описание закрепления точки
	содержатся в Едином государственном реестре недвижимости		определены в результате выполнения комплексных кадастровых работ				
	X	Y	X	Y			
1	2	3	4	5	6	7	8
н677У	—	—	510 335,22	2 250 377,75	Метод спутниковых геодезических измерений (определений)	Mt = 0,10	—
н678У	—	—	510 314,91	2 250 354,16			
н671У	—	—	510 300,76	2 250 364,42			
н675У	—	—	510 320,14	2 250 391,03			
н677У	—	—	510 335,22	2 250 377,75			

**2. Сведения о частях границ уточняемого земельного участка с кадастровым номером** 73:19:085001:548 :

Обозначение части границ		Горизонтальное проложение (S), м	Описание прохождения части границ	Сведения о согласовании местоположения границ (согласовано/спорное)
от т.	до т.			
1	2	3	4	5
н677У	н678У	31,13	—	согласовано
н678У	н671У	17,48		
н671У	н675У	32,92		
н675У	н677У	20,09		

**3. Сведения о характеристиках уточняемого земельного участка с кадастровым номером** 73:19:085001:548 :

№ п/п	Наименование характеристики земельного участка	Значение характеристики
1	2	3
1	2	3

1	2	3
1.	Адрес земельного участка	Ульяновская обл., р-н Ульяновский, Садоводческое товарищество "Залив-2", участок 548
1.1.	Сведения о местоположении земельного участка (при отсутствии адреса) в структурированном в соответствии с федеральной информационной адресной системой виде	—
1.2.	Дополнительные сведения о местоположении земельного участка	—
2.	Площадь земельного участка ± величина погрешности определения (вычисления) площади ( $P \pm \Delta P$ ), м <sup>2</sup>	600 ± 9,00
3.	Формула, примененная для вычисления предельной погрешности определения площади земельного участка, с подставленными значениями и итоговые (вычисленные) значения	$3,5 * 0,10 * \sqrt{(600,00)} = 9$
4.	Площадь земельного участка согласно сведениям Единого государственного реестра недвижимости (Ркад), м <sup>2</sup>	600,00
5.	Оценка расхождения Р и Ркад ( $P - P_{кад}$ ), м <sup>2</sup>	0
6.	Предельный минимальный и максимальный размеры земельного участка (Рмин и Рмакс), м <sup>2</sup>	— —
7.	Вид (виды) разрешенного использования	Для садоводства
7.1.	Дополнительные сведения об использовании земельного участка	—
8.	Кадастровый или иной государственный учетный номер (инвентарный) здания, сооружения, объекта незавершенного строительства, расположенного на земельном участке	—
9.	Сведения о земельных участках (землях общего пользования, территории общего пользования), посредством которых обеспечивается доступ	73:19:085001:634
10.	Иные сведения	—
<b>4. Пояснения к сведениям об уточняемом земельном участке с кадастровым номером</b>		<b>73:19:085001:548</b> :
1.	—	—

**1. Сведения о характерных точках границ уточняемого земельного участка с кадастровым номером** 73:19:085001:549 :  
 Система координат МСК-73, зона 2 Зона № 2

Обозначение характерных точек границ	Координаты, м				Метод определения координат	Формулы, примененные для расчета средней квадратической погрешности определения координат характерных точек границ (Mt), с подставленными в такие формулы значениями и итоговые (вычисленные) значения Mt, м	Описание закрепления точки
	содержатся в Едином государственном реестре недвижимости		определены в результате выполнения комплексных кадастровых работ				
	X	Y	X	Y			
1	2	3	4	5	6	7	8
н640У	—	—	510 318,19	2 250 309,90	Метод спутниковых геодезических измерений (определений)	Mt = 0,10	—
н679У	—	—	510 322,56	2 250 315,92			
н680У	—	—	510 334,94	2 250 332,99			
н676У	—	—	510 316,95	2 250 345,67			
н641У	—	—	510 300,94	2 250 321,82			
н640У	—	—	510 318,19	2 250 309,90			

**2. Сведения о частях границ уточняемого земельного участка с кадастровым номером** 73:19:085001:549 :

Обозначение части границ		Горизонтальное проложение (S), м	Описание прохождения части границ	Сведения о согласовании местоположения границ (согласовано/спорное)
от т.	до т.			
1	2	3	4	5
н640У	н679У	7,44	—	согласовано
н679У	н680У	21,09		
н680У	н676У	22,01		
н676У	н641У	28,73		
н641У	н640У	20,97		

**3. Сведения о характеристиках уточняемого земельного участка с кадастровым номером** 73:19:085001:549 :

№ п/п	Наименование характеристики земельного участка	Значение характеристики
1	2	3
1	2	3

1	2	3
1.	Адрес земельного участка	обл Ульяновская р-н Ульяновский Садоводческое товарищество "Залив-2" участок 549
1.1.	Сведения о местоположении земельного участка (при отсутствии адреса) в структурированном в соответствии с федеральной информационной адресной системой виде	—
1.2.	Дополнительные сведения о местоположении земельного участка	—
2.	Площадь земельного участка ± величина погрешности определения (вычисления) площади ( $P \pm \Delta P$ ), м <sup>2</sup>	615 ± 9,00
3.	Формула, примененная для вычисления предельной погрешности определения площади земельного участка, с подставленными значениями и итоговые (вычисленные) значения	$3,5*0,10*\sqrt{(615,00)} = 9$
4.	Площадь земельного участка согласно сведениям Единого государственного реестра недвижимости (Ркад), м <sup>2</sup>	600,00
5.	Оценка расхождения Р и Ркад ( $P - P_{кад}$ ), м <sup>2</sup>	15
6.	Предельный минимальный и максимальный размеры земельного участка (Рмин и Рмакс), м <sup>2</sup>	— —
7.	Вид (виды) разрешенного использования	Для садоводства
7.1.	Дополнительные сведения об использовании земельного участка	—
8.	Кадастровый или иной государственный учетный номер (инвентарный) здания, сооружения, объекта незавершенного строительства, расположенного на земельном участке	—
9.	Сведения о земельных участках (землях общего пользования, территории общего пользования), посредством которых обеспечивается доступ	73:19:085001:634
10.	Иные сведения	—
<b>4. Пояснения к сведениям об уточняемом земельном участке с кадастровым номером</b>		<b>73:19:085001:549</b> :
1.	—	—

**1. Сведения о характерных точках границ уточняемого земельного участка с кадастровым номером** 73:19:085001:554 :  
 Система координат МСК-73, зона 2 Зона № 2

Обозначение характерных точек границ	Координаты, м				Метод определения координат	Формулы, примененные для расчета средней квадратической погрешности определения координат характерных точек границ (Mt), с подставленными в такие формулы значениями и итоговые (вычисленные) значения Mt, м	Описание закрепления точки
	содержатся в Едином государственном реестре недвижимости		определены в результате выполнения комплексных кадастровых работ				
	X	Y	X	Y			
1	2	3	4	5	6	7	8
н681У	—	—	510 353,14	2 250 372,17	Метод спутниковых геодезических измерений (определений)	Mt = 0,10	—
н682У	—	—	510 365,36	2 250 389,81			
н683У	—	—	510 385,99	2 250 374,25			
н684У	—	—	510 387,67	2 250 371,16			
н685У	—	—	510 378,21	2 250 355,77			
н681У	—	—	510 353,14	2 250 372,17			

**2. Сведения о частях границ уточняемого земельного участка с кадастровым номером** 73:19:085001:554 :

Обозначение части границ		Горизонтальное проложение (S), м	Описание прохождения части границ	Сведения о согласовании местоположения границ (согласовано/спорное)
от т.	до т.			
1	2	3	4	5
н681У	н682У	21,46	—	согласовано
н682У	н683У	25,84		
н683У	н684У	3,52		
н684У	н685У	18,06		
н685У	н681У	29,96		

**3. Сведения о характеристиках уточняемого земельного участка с кадастровым номером** 73:19:085001:554 :

№ п/п	Наименование характеристики земельного участка	Значение характеристики
1	2	3
1	2	3

1	2	3
1.	Адрес земельного участка	Ульяновская обл., р-н Ульяновский, Садоводческое товарищество "Залив-2", участок 554
1.1.	Сведения о местоположении земельного участка (при отсутствии адреса) в структурированном в соответствии с федеральной информационной адресной системой виде	—
1.2.	Дополнительные сведения о местоположении земельного участка	—
2.	Площадь земельного участка ± величина погрешности определения (вычисления) площади ( $P \pm \Delta P$ ), м <sup>2</sup>	600 ± 9,00
3.	Формула, примененная для вычисления предельной погрешности определения площади земельного участка, с подставленными значениями и итоговые (вычисленные) значения	$3,5 * 0,10 * \sqrt{(600,00)} = 9$
4.	Площадь земельного участка согласно сведениям Единого государственного реестра недвижимости (Ркад), м <sup>2</sup>	600,00
5.	Оценка расхождения Р и Ркад ( $P - P_{кад}$ ), м <sup>2</sup>	0
6.	Предельный минимальный и максимальный размеры земельного участка (Рмин и Рмакс), м <sup>2</sup>	— —
7.	Вид (виды) разрешенного использования	Для садоводства
7.1.	Дополнительные сведения об использовании земельного участка	—
8.	Кадастровый или иной государственный учетный номер (инвентарный) здания, сооружения, объекта незавершенного строительства, расположенного на земельном участке	—
9.	Сведения о земельных участках (землях общего пользования, территории общего пользования), посредством которых обеспечивается доступ	73:19:085001:634
10.	Иные сведения	—
<b>4. Пояснения к сведениям об уточняемом земельном участке с кадастровым номером</b>		<b>73:19:085001:554</b> :
1.	—	—



**1. Сведения о характерных точках границ уточняемого земельного участка с кадастровым номером** 73:19:085001:555 :  
 Система координат МСК-73, зона 2 Зона № 2

Обозначение характерных точек границ	Координаты, м				Метод определения координат	Формулы, примененные для расчета средней квадратической погрешности определения координат характерных точек границ (Mt), с подставленными в такие формулы значениями и итоговые (вычисленные) значения Mt, м	Описание закрепления точки
	содержатся в Едином государственном реестре недвижимости		определены в результате выполнения комплексных кадастровых работ				
	X	Y	X	Y			
1	2	3	4	5	6	7	8
н686У	—	—	510 370,26	2 250 343,36	Метод спутниковых геодезических измерений (определений)	Mt = 0,10	—
н687У	—	—	510 343,97	2 250 360,47			
н688У	—	—	510 344,43	2 250 361,02			
н689У	—	—	510 350,57	2 250 368,27			
н681У	—	—	510 353,14	2 250 372,17			
н685У	—	—	510 378,21	2 250 355,77			
н686У	—	—	510 370,26	2 250 343,36			

**2. Сведения о частях границ уточняемого земельного участка с кадастровым номером** 73:19:085001:555 :

Обозначение части границ		Горизонтальное проложение (S), м	Описание прохождения части границ	Сведения о согласовании местоположения границ (согласовано/спорное)
от т.	до т.			
1	2	3	4	5
н686У	н687У	31,37	—	согласовано
н687У	н688У	0,72		
н688У	н689У	9,50		
н689У	н681У	4,67		
н681У	н685У	29,96		
н685У	н686У	14,74		

**3. Сведения о характеристиках уточняемого земельного участка с кадастровым номером 73:19:085001:555 :**

№ п/п	Наименование характеристики земельного участка	Значение характеристики
1	2	3
1.	Адрес земельного участка	Местоположение установлено относительно ориентира, расположенного в границах участка. Почтовый адрес ориентира: обл Ульяновская р-н Ульяновский Садоводческое товарищество "Залив-2" участок 554а.
1.1.	Сведения о местоположении земельного участка (при отсутствии адреса) в структурированном в соответствии с федеральной информационной адресной системой виде	—
1.2.	Дополнительные сведения о местоположении земельного участка	—
2.	Площадь земельного участка ± величина погрешности определения (вычисления) площади ( $P \pm \Delta P$ ), м <sup>2</sup>	450 ± 7,00
3.	Формула, примененная для вычисления предельной погрешности определения площади земельного участка, с подставленными значениями и итоговые (вычисленные) значения	$3,5 * 0,10 * \sqrt{(450,00)} = 7$
4.	Площадь земельного участка согласно сведениям Единого государственного реестра недвижимости (Ркад), м <sup>2</sup>	400,00
5.	Оценка расхождения Р и Ркад ( $P - P_{кад}$ ), м <sup>2</sup>	50
6.	Предельный минимальный и максимальный размеры земельного участка (Рмин и Рмакс), м <sup>2</sup>	— —
7.	Вид (виды) разрешенного использования	Для садоводства
7.1.	Дополнительные сведения об использовании земельного участка	—
8.	Кадастровый или иной государственный учетный номер (инвентарный) здания, сооружения, объекта незавершенного строительства, расположенного на земельном участке	—
9.	Сведения о земельных участках (землях общего пользования, территории общего пользования), посредством которых обеспечивается доступ	73:19:085001:634
10.	Иные сведения	—

**4. Пояснения к сведениям об уточняемом земельном участке с кадастровым номером 73:19:085001:555 :**

1.	—
----	---

**1. Сведения о характерных точках границ уточняемого земельного участка с кадастровым номером** 73:19:085001:568 :  
 Система координат МСК-73, зона 2 Зона № 2

Обозначение характерных точек границ	Координаты, м				Метод определения координат	Формулы, примененные для расчета средней квадратической погрешности определения координат характерных точек границ (Mt), с подставленными в такие формулы значениями и итоговые (вычисленные) значения Mt, м	Описание закрепления точки
	содержатся в Едином государственном реестре недвижимости		определены в результате выполнения комплексных кадастровых работ				
	X	Y	X	Y			
1	2	3	4	5	6	7	8
н690У	—	—	510 070,65	2 250 358,81	Метод спутниковых геодезических измерений (определений)	Mt = 0,10	—
н691У	—	—	510 069,55	2 250 361,76			
н692У	—	—	510 063,29	2 250 378,59			
н693У	—	—	510 035,51	2 250 367,85			
н694У	—	—	510 038,46	2 250 360,78			
н695У	—	—	510 044,06	2 250 345,83			
н690У	—	—	510 070,65	2 250 358,81			

**2. Сведения о частях границ уточняемого земельного участка с кадастровым номером** 73:19:085001:568 :

Обозначение части границ		Горизонтальное проложение (S), м	Описание прохождения части границ	Сведения о согласовании местоположения границ (согласовано/спорное)
от т.	до т.			
1	2	3	4	5
н690У	н691У	3,15	—	согласовано
н691У	н692У	17,96		
н692У	н693У	29,78		
н693У	н694У	7,66		
н694У	н695У	15,96		
н695У	н690У	29,59		

**3. Сведения о характеристиках уточняемого земельного участка с кадастровым номером 73:19:085001:568 :**

№ п/п	Наименование характеристики земельного участка	Значение характеристики
1	2	3
1.	Адрес земельного участка	Местоположение установлено относительно ориентира, расположенного в границах участка. Почтовый адрес ориентира: обл Ульяновская р-н Ульяновский Садоводческое товарищество "Залив-2" участок 613.
1.1.	Сведения о местоположении земельного участка (при отсутствии адреса) в структурированном в соответствии с федеральной информационной адресной системой виде	—
1.2.	Дополнительные сведения о местоположении земельного участка	—
2.	Площадь земельного участка ± величина погрешности определения (вычисления) площади ( $P \pm \Delta P$ ), м <sup>2</sup>	660 ± 9,00
3.	Формула, примененная для вычисления предельной погрешности определения площади земельного участка, с подставленными значениями и итоговые (вычисленные) значения	$3,5 * 0,10 * \sqrt{(660,00)} = 9$
4.	Площадь земельного участка согласно сведениям Единого государственного реестра недвижимости (Ркад), м <sup>2</sup>	660,00
5.	Оценка расхождения Р и Ркад ( $P - P_{кад}$ ), м <sup>2</sup>	0
6.	Предельный минимальный и максимальный размеры земельного участка (Рмин и Рмакс), м <sup>2</sup>	— —
7.	Вид (виды) разрешенного использования	Для садоводства
7.1.	Дополнительные сведения об использовании земельного участка	—
8.	Кадастровый или иной государственный учетный номер (инвентарный) здания, сооружения, объекта незавершенного строительства, расположенного на земельном участке	—
9.	Сведения о земельных участках (землях общего пользования, территории общего пользования), посредством которых обеспечивается доступ	73:19:085001:634
10.	Иные сведения	—

**4. Пояснения к сведениям об уточняемом земельном участке с кадастровым номером 73:19:085001:568 :**

1.	—
----	---

**1. Сведения о характерных точках границ уточняемого земельного участка с кадастровым номером** 73:19:085001:576 :  
 Система координат МСК-73, зона 2 Зона № 2

Обозначение характерных точек границ	Координаты, м				Метод определения координат	Формулы, примененные для расчета средней квадратической погрешности определения координат характерных точек границ (Mt), с подставленными в такие формулы значениями и итоговые (вычисленные) значения Mt, м	Описание закрепления точки
	содержатся в Едином государственном реестре недвижимости		определены в результате выполнения комплексных кадастровых работ				
	X	Y	X	Y			
1	2	3	4	5	6	7	8
н696У	—	—	510 115,92	2 250 455,08	Метод спутниковых геодезических измерений (определений)	Mt = 0,10	—
697	—	—	510 110,13	2 250 478,48			
698	—	—	510 109,18	2 250 479,01			
699	—	—	510 083,52	2 250 479,28			
700	—	—	510 084,97	2 250 474,32			
н701У	—	—	510 090,59	2 250 447,01			
н696У	—	—	510 115,92	2 250 455,08			

**2. Сведения о частях границ уточняемого земельного участка с кадастровым номером** 73:19:085001:576 :

Обозначение части границ		Горизонтальное проложение (S), м	Описание прохождения части границ	Сведения о согласовании местоположения границ (согласовано/спорное)
от т.	до т.			
1	2	3	4	5
н696У	697	24,11	—	согласовано
697	698	1,09		
698	699	25,66		
699	700	5,17		
700	н701У	27,88		
н701У	н696У	26,58		

**3. Сведения о характеристиках уточняемого земельного участка с кадастровым номером 73:19:085001:576 :**

№ п/п	Наименование характеристики земельного участка	Значение характеристики
1	2	3
1.	Адрес земельного участка	Местоположение установлено относительно ориентира, расположенного в границах участка. Почтовый адрес ориентира: обл Ульяновская р-н Ульяновский Садоводческое товарищество "Залив-2" участок 579.
1.1.	Сведения о местоположении земельного участка (при отсутствии адреса) в структурированном в соответствии с федеральной информационной адресной системой виде	—
1.2.	Дополнительные сведения о местоположении земельного участка	—
2.	Площадь земельного участка ± величина погрешности определения (вычисления) площади ( $P \pm \Delta P$ ), м <sup>2</sup>	747 ± 10,00
3.	Формула, примененная для вычисления предельной погрешности определения площади земельного участка, с подставленными значениями и итоговые (вычисленные) значения	$3,5 * 0,10 * \sqrt{(747,00)} = 10$
4.	Площадь земельного участка согласно сведениям Единого государственного реестра недвижимости (Ркад), м <sup>2</sup>	780,00
5.	Оценка расхождения Р и Ркад ( $P - P_{кад}$ ), м <sup>2</sup>	33
6.	Предельный минимальный и максимальный размеры земельного участка (Рмин и Рмакс), м <sup>2</sup>	— —
7.	Вид (виды) разрешенного использования	Для садоводства
7.1.	Дополнительные сведения об использовании земельного участка	—
8.	Кадастровый или иной государственный учетный номер (инвентарный) здания, сооружения, объекта незавершенного строительства, расположенного на земельном участке	73:19:085001:660
9.	Сведения о земельных участках (землях общего пользования, территории общего пользования), посредством которых обеспечивается доступ	73:19:085001:634
10.	Иные сведения	—

**4. Пояснения к сведениям об уточняемом земельном участке с кадастровым номером 73:19:085001:576 :**

1.	—
----	---

**1. Сведения о характерных точках границ уточняемого земельного участка с кадастровым номером** 73:19:085001:577 :  
 Система координат МСК-73, зона 2 Зона № 2

Обозначение характерных точек границ	Координаты, м				Метод определения координат	Формулы, примененные для расчета средней квадратической погрешности определения координат характерных точек границ (Mt), с подставленными в такие формулы значениями и итоговые (вычисленные) значения Mt, м	Описание закрепления точки
	содержатся в Едином государственном реестре недвижимости		определены в результате выполнения комплексных кадастровых работ				
	X	Y	X	Y			
1	2	3	4	5	6	7	8
н701У	—	—	510 090,59	2 250 447,01	Метод спутниковых геодезических измерений (определений)	Mt = 0,10	—
700	—	—	510 084,97	2 250 474,32			
702	—	—	510 065,17	2 250 469,02			
н703У	—	—	510 058,39	2 250 467,23			
н704У	—	—	510 065,82	2 250 439,12			
н701У	—	—	510 090,59	2 250 447,01			

**2. Сведения о частях границ уточняемого земельного участка с кадастровым номером** 73:19:085001:577 :

Обозначение части границ		Горизонтальное проложение (S), м	Описание прохождения части границ	Сведения о согласовании местоположения границ (согласовано/спорное)
от т.	до т.			
1	2	3	4	5
н701У	700	27,88	—	согласовано
700	702	20,50		
702	н703У	7,01		
н703У	н704У	29,08		
н704У	н701У	26,00		

**3. Сведения о характеристиках уточняемого земельного участка с кадастровым номером** 73:19:085001:577 :

№ п/п	Наименование характеристики земельного участка	Значение характеристики
1	2	3

1	2	3
1.	Адрес земельного участка	Ульяновская область, р-н Ульяновский, Садоводческое товарищество "Залив-2", участок 580
1.1.	Сведения о местоположении земельного участка (при отсутствии адреса) в структурированном в соответствии с федеральной информационной адресной системой виде	—
1.2.	Дополнительные сведения о местоположении земельного участка	—
2.	Площадь земельного участка ± величина погрешности определения (вычисления) площади ( $P \pm \Delta P$ ), м <sup>2</sup>	760 ± 10,00
3.	Формула, примененная для вычисления предельной погрешности определения площади земельного участка, с подставленными значениями и итоговые (вычисленные) значения	$3,5 * 0,10 * \sqrt{(760,00)} = 10$
4.	Площадь земельного участка согласно сведениям Единого государственного реестра недвижимости (Ркад), м <sup>2</sup>	760,00
5.	Оценка расхождения Р и Ркад ( $P - P_{кад}$ ), м <sup>2</sup>	0
6.	Предельный минимальный и максимальный размеры земельного участка (Рмин и Рмакс), м <sup>2</sup>	— —
7.	Вид (виды) разрешенного использования	Для садоводства
7.1.	Дополнительные сведения об использовании земельного участка	—
8.	Кадастровый или иной государственный учетный номер (инвентарный) здания, сооружения, объекта незавершенного строительства, расположенного на земельном участке	—
9.	Сведения о земельных участках (землях общего пользования, территории общего пользования), посредством которых обеспечивается доступ	73:19:085001:634
10.	Иные сведения	—
<b>4. Пояснения к сведениям об уточняемом земельном участке с кадастровым номером</b>		<b>73:19:085001:577</b> :
1.	—	—



**1. Сведения о характерных точках границ уточняемого земельного участка с кадастровым номером** 73:19:085001:580 :  
 Система координат МСК-73, зона 2 Зона № 2

Обозначение характерных точек границ	Координаты, м				Метод определения координат	Формулы, примененные для расчета средней квадратической погрешности определения координат характерных точек границ (Mt), с подставленными в такие формулы значениями и итоговые (вычисленные) значения Mt, м	Описание закрепления точки
	содержатся в Едином государственном реестре недвижимости		определены в результате выполнения комплексных кадастровых работ				
	X	Y	X	Y			
1	2	3	4	5	6	7	8
705	—	—	510 045,48	2 250 463,74	Метод спутниковых геодезических измерений (определений)	Mt = 0,10	—
706	—	—	510 038,01	2 250 497,48			
н707У	—	—	510 017,99	2 250 493,05			
н708У	—	—	510 026,49	2 250 458,88			
н709У	—	—	510 036,45	2 250 461,36			
705	—	—	510 045,48	2 250 463,74			

**2. Сведения о частях границ уточняемого земельного участка с кадастровым номером** 73:19:085001:580 :

Обозначение части границ		Горизонтальное проложение (S), м	Описание прохождения части границ	Сведения о согласовании местоположения границ (согласовано/спорное)
от т.	до т.			
1	2	3	4	5
705	706	34,56	—	согласовано
706	н707У	20,50		
н707У	н708У	35,21		
н708У	н709У	10,26		
н709У	705	9,34		

**3. Сведения о характеристиках уточняемого земельного участка с кадастровым номером** 73:19:085001:580 :

№ п/п	Наименование характеристики земельного участка	Значение характеристики
1	2	3

1	2	3
1.	Адрес земельного участка	Местоположение установлено относительно ориентира, расположенного в границах участка. Почтовый адрес ориентира: обл Ульяновская р-н Ульяновский Садоводческое товарищество "Залив-2" участок 583.
1.1.	Сведения о местоположении земельного участка (при отсутствии адреса) в структурированном в соответствии с федеральной информационной адресной системой виде	—
1.2.	Дополнительные сведения о местоположении земельного участка	—
2.	Площадь земельного участка $\pm$ величина погрешности определения (вычисления) площади ( $P \pm \Delta P$ ), м <sup>2</sup>	700 $\pm$ 9,00
3.	Формула, примененная для вычисления предельной погрешности определения площади земельного участка, с подставленными значениями и итоговые (вычисленные) значения	$3,5 * 0,10 * \sqrt{(700,00)} = 9$
4.	Площадь земельного участка согласно сведениям Единого государственного реестра недвижимости (Ркад), м <sup>2</sup>	690,00
5.	Оценка расхождения Р и Ркад ( $P - P_{кад}$ ), м <sup>2</sup>	10
6.	Предельный минимальный и максимальный размеры земельного участка ( $P_{мин}$ и $P_{макс}$ ), м <sup>2</sup>	— —
7.	Вид (виды) разрешенного использования	Для садоводства
7.1.	Дополнительные сведения об использовании земельного участка	—
8.	Кадастровый или иной государственный учетный номер (инвентарный) здания, сооружения, объекта незавершенного строительства, расположенного на земельном участке	—
9.	Сведения о земельных участках (землях общего пользования, территории общего пользования), посредством которых обеспечивается доступ	73:19:085001:634
10.	Иные сведения	—
<b>4. Пояснения к сведениям об уточняемом земельном участке с кадастровым номером</b>		<b>73:19:085001:580</b> :
1.	—	—

**1. Сведения о характерных точках границ уточняемого земельного участка с кадастровым номером** 73:19:085001:581 :  
 Система координат МСК-73, зона 2 Зона № 2

Обозначение характерных точек границ	Координаты, м				Метод определения координат	Формулы, примененные для расчета средней квадратической погрешности определения координат характерных точек границ (Mt), с подставленными в такие формулы значениями и итоговые (вычисленные) значения Mt, м	Описание закрепления точки
	содержатся в Едином государственном реестре недвижимости		определены в результате выполнения комплексных кадастровых работ				
	X	Y	X	Y			
1	2	3	4	5	6	7	8
н709У	—	—	510 036,45	2 250 461,36	Метод спутниковых геодезических измерений (определений)	Mt = 0,10	—
705	—	—	510 045,48	2 250 463,74			
н710У	—	—	510 056,11	2 250 466,63			
н703У	—	—	510 058,39	2 250 467,23			
н704У	—	—	510 065,82	2 250 439,12			
н711У	—	—	510 063,35	2 250 438,33			
н712У	—	—	510 045,61	2 250 429,08			
н713У	—	—	510 040,92	2 250 445,05			
н709У	—	—	510 036,45	2 250 461,36			

**2. Сведения о частях границ уточняемого земельного участка с кадастровым номером** 73:19:085001:581 :

Обозначение части границ		Горизонтальное проложение (S), м	Описание прохождения части границ	Сведения о согласовании местоположения границ (согласовано/спорное)
от т.	до т.			
1	2	3	4	5
н709У	705	9,34	—	согласовано
705	н710У	11,02		

1	2	3	4	5
н710У	н703У	2,36	—	согласовано
н703У	н704У	29,08		
н704У	н711У	2,59		
н711У	н712У	20,01		
н712У	н713У	16,64		
н713У	н709У	16,91		

**3. Сведения о характеристиках уточняемого земельного участка с кадастровым номером** 73:19:085001:581 :

№ п/п	Наименование характеристики земельного участка	Значение характеристики
1	2	3
1.	Адрес земельного участка	Местоположение установлено относительно ориентира, расположенного в границах участка. Почтовый адрес ориентира: обл Ульяновская р-н Ульяновский Садоводческое товарищество "Залив-2" участок 584.
1.1.	Сведения о местоположении земельного участка (при отсутствии адреса) в структурированном в соответствии с федеральной информационной адресной системой виде	—
1.2.	Дополнительные сведения о местоположении земельного участка	—
2.	Площадь земельного участка ± величина погрешности определения (вычисления) площади ( $P \pm \Delta P$ ), м <sup>2</sup>	$700 \pm 9,00$
3.	Формула, примененная для вычисления предельной погрешности определения площади земельного участка, с подставленными значениями и итоговые (вычисленные) значения	$3,5 * 0,10 * \sqrt{(700,00)} = 9$
4.	Площадь земельного участка согласно сведениям Единого государственного реестра недвижимости (Ркад), м <sup>2</sup>	700,00
5.	Оценка расхождения Р и Ркад ( $P - P_{кад}$ ), м <sup>2</sup>	0
6.	Предельный минимальный и максимальный размеры земельного участка (Рмин и Рмакс), м <sup>2</sup>	— —
7.	Вид (виды) разрешенного использования	Для садоводства
7.1.	Дополнительные сведения об использовании земельного участка	—
8.	Кадастровый или иной государственный учетный номер (инвентарный) здания, сооружения, объекта незавершенного строительства, расположенного на земельном участке	—

1	2	3
9.	Сведения о земельных участках (землях общего пользования, территории общего пользования), посредством которых обеспечивается доступ	73:19:085001:634
10.	Иные сведения	—

**4. Пояснения к сведениям об уточняемом земельном участке с кадастровым номером 73:19:085001:581 :**

1.	—
----	---

**1. Сведения о характерных точках границ уточняемого земельного участка с кадастровым номером 73:19:085001:582 :**  
 Система координат МСК-73, зона 2 Зона № 2

Обозначение характерных точек границ	Координаты, м				Метод определения координат	Формулы, примененные для расчета средней квадратической погрешности определения координат характерных точек границ (Mt), с подставленными в такие формулы значениями и итоговые (вычисленные) значения Mt, м	Описание закрепления точки
	содержатся в Едином государственном реестре недвижимости		определены в результате выполнения комплексных кадастровых работ				
	X	Y	X	Y			
1	2	3	4	5	6	7	8
н712У	—	—	510 045,61	2 250 429,08	Метод спутниковых геодезических измерений (определений)	Mt = 0,10	—
н713У	—	—	510 040,92	2 250 445,05			
н714У	—	—	510 008,88	2 250 435,33			
н715У	—	—	510 015,08	2 250 415,78			
н716У	—	—	510 044,32	2 250 428,41			
н712У	—	—	510 045,61	2 250 429,08			

**2. Сведения о частях границ уточняемого земельного участка с кадастровым номером 73:19:085001:582 :**

Обозначение части границ		Горизонтальное проложение (S), м	Описание прохождения части границ	Сведения о согласовании местоположения границ (согласовано/спорное)
от т.	до т.			
1	2	3	4	5
н712У	н713У	16,64	—	согласовано

1	2	3	4	5
н713У	н714У	33,48	—	согласовано
н714У	н715У	20,51		
н715У	н716У	31,85		
н716У	н712У	1,45		

**3. Сведения о характеристиках уточняемого земельного участка с кадастровым номером** 73:19:085001:582 :

№ п/п	Наименование характеристики земельного участка	Значение характеристики
1	2	3
1.	Адрес земельного участка	обл Ульяновская р-н Ульяновский Садоводческое товарищество "Залив-2" участок 585
1.1.	Сведения о местоположении земельного участка (при отсутствии адреса) в структурированном в соответствии с федеральной информационной адресной системой виде	—
1.2.	Дополнительные сведения о местоположении земельного участка	—
2.	Площадь земельного участка ± величина погрешности определения (вычисления) площади ( $P \pm \Delta P$ ), м <sup>2</sup>	620 ± 9,00
3.	Формула, примененная для вычисления предельной погрешности определения площади земельного участка, с подставленными значениями и итоговые (вычисленные) значения	$3,5 * 0,10 * \sqrt{(620,00)} = 9$
4.	Площадь земельного участка согласно сведениям Единого государственного реестра недвижимости (Ркад), м <sup>2</sup>	620,00
5.	Оценка расхождения Р и Ркад ( $P - P_{кад}$ ), м <sup>2</sup>	0
6.	Предельный минимальный и максимальный размеры земельного участка (Рмин и Рмакс), м <sup>2</sup>	— —
7.	Вид (виды) разрешенного использования	Для садоводства
7.1.	Дополнительные сведения об использовании земельного участка	—
8.	Кадастровый или иной государственный учетный номер (инвентарный) здания, сооружения, объекта незавершенного строительства, расположенного на земельном участке	—
9.	Сведения о земельных участках (землях общего пользования, территории общего пользования), посредством которых обеспечивается доступ	73:19:085001:634

1	2	3
10.	Иные сведения	Запрещение. Обременение возникает на основании: Постановление судебного пристава-исполнителя ОСП № 1 по Засвияжскому району г.Ульяновска УФССП России по Ульяновской области № 376358186/7343, от 21 июня 2022 г., документ выдан ОСП № 1 по Засвияжскому району г.Ульяновска УФССП России по Ульяновской области

**4. Пояснения к сведениям об уточняемом земельном участке с кадастровым номером** 73:19:085001:582 :

1.	—
----	---

**1. Сведения о характерных точках границ уточняемого земельного участка с кадастровым номером** 73:19:085001:583 :  
 Система координат МСК-73, зона 2 Зона № 2

Обозначение характерных точек границ	Координаты, м				Метод определения координат	Формулы, примененные для расчета средней квадратической погрешности определения координат характерных точек границ (Mt), с подставленными в такие формулы значениями и итоговые (вычисленные) значения Mt, м	Описание закрепления точки
	содержатся в Едином государственном реестре недвижимости		определены в результате выполнения комплексных кадастровых работ				
	X	Y	X	Y			
1	2	3	4	5	6	7	8
н713У	—	—	510 040,92	2 250 445,05	Метод спутниковых геодезических измерений (определений)	Mt = 0,10	—
н709У	—	—	510 036,45	2 250 461,36			
н708У	—	—	510 026,49	2 250 458,88			
н717У	—	—	510 010,04	2 250 454,85			
н718У	—	—	510 003,47	2 250 453,25			
н714У	—	—	510 008,88	2 250 435,33			
н713У	—	—	510 040,92	2 250 445,05			

**2. Сведения о частях границ уточняемого земельного участка с кадастровым номером** 73:19:085001:583 :

Обозначение части границ		Горизонтальное проложение (S), м	Описание прохождения части границ	Сведения о согласовании местоположения границ (согласовано/спорное)
от т.	до т.			

1	2	3	4	5
н713У	н709У	16,91	—	согласовано
н709У	н708У	10,26		
н708У	н717У	16,94		
н717У	н718У	6,76		
н718У	н714У	18,72		
н714У	н713У	33,48		

**3. Сведения о характеристиках уточняемого земельного участка с кадастровым номером 73:19:085001:583 :**

№ п/п	Наименование характеристики земельного участка	Значение характеристики
1	2	3
1.	Адрес земельного участка	обл. Ульяновская, р-н Ульяновский, Садоводческое товарищество "Залив-2", участок 586
1.1.	Сведения о местоположении земельного участка (при отсутствии адреса) в структурированном в соответствии с федеральной информационной адресной системой виде	—
1.2.	Дополнительные сведения о местоположении земельного участка	—
2.	Площадь земельного участка ± величина погрешности определения (вычисления) площади ( $P \pm \Delta P$ ), м <sup>2</sup>	$600 \pm 9,00$
3.	Формула, примененная для вычисления предельной погрешности определения площади земельного участка, с подставленными значениями и итоговые (вычисленные) значения	$3,5 * 0,10 * \sqrt{(600,00)} = 9$
4.	Площадь земельного участка согласно сведениям Единого государственного реестра недвижимости ( $P_{\text{кад}}$ ), м <sup>2</sup>	600,00
5.	Оценка расхождения $P$ и $P_{\text{кад}}$ ( $P - P_{\text{кад}}$ ), м <sup>2</sup>	0
6.	Предельный минимальный и максимальный размеры земельного участка ( $P_{\text{мин}}$ и $P_{\text{макс}}$ ), м <sup>2</sup>	— —
7.	Вид (виды) разрешенного использования	Для садоводства
7.1.	Дополнительные сведения об использовании земельного участка	—
8.	Кадастровый или иной государственный учетный номер (инвентарный) здания, сооружения, объекта незавершенного строительства, расположенного на земельном участке	—
9.	Сведения о земельных участках (землях общего пользования, территории общего пользования), посредством которых обеспечивается доступ	73:19:085001:634
10.	Иные сведения	—



**4. Пояснения к сведениям об уточняемом земельном участке с кадастровым номером** 73:19:085001:583 :

1. —

**1. Сведения о характерных точках границ уточняемого земельного участка с кадастровым номером** 73:19:085001:584 :

Система координат МСК-73, зона 2 Зона № 2

Обозначение характерных точек границ	Координаты, м				Метод определения координат	Формулы, примененные для расчета средней квадратической погрешности определения координат характерных точек границ (Mt), с подставленными в такие формулы значениями и итоговые (вычисленные) значения Mt, м	Описание закрепления точки
	содержатся в Едином государственном реестре недвижимости		определены в результате выполнения комплексных кадастровых работ				
	X	Y	X	Y			
1	2	3	4	5	6	7	8
н708У	—	—	510 026,49	2 250 458,88	Метод спутниковых геодезических измерений (определений)	Mt = 0,10	—
н717У	—	—	510 010,04	2 250 454,85			
н719У	—	—	510 001,48	2 250 489,60			
н707У	—	—	510 017,99	2 250 493,05			
н708У	—	—	510 026,49	2 250 458,88			

**2. Сведения о частях границ уточняемого земельного участка с кадастровым номером** 73:19:085001:584 :

Обозначение части границ		Горизонтальное проложение (S), м	Описание прохождения части границ	Сведения о согласовании местоположения границ (согласовано/спорное)
от т.	до т.			
1	2	3	4	5
н708У	н717У	16,94	—	согласовано
н717У	н719У	35,79		
н719У	н707У	16,87		
н707У	н708У	35,21		

**3. Сведения о характеристиках уточняемого земельного участка с кадастровым номером** 73:19:085001:584 :

№ п/п	Наименование характеристики земельного участка	Значение характеристики
1	2	3
1	2	3

1	2	3
1.	Адрес земельного участка	Местоположение установлено относительно ориентира, расположенного в границах участка. Почтовый адрес ориентира: обл Ульяновская р-н Ульяновский Садоводческое товарищество "Залив-2" участок 587.
1.1.	Сведения о местоположении земельного участка (при отсутствии адреса) в структурированном в соответствии с федеральной информационной адресной системой виде	—
1.2.	Дополнительные сведения о местоположении земельного участка	—
2.	Площадь земельного участка $\pm$ величина погрешности определения (вычисления) площади ( $P \pm \Delta P$ ), м <sup>2</sup>	600 $\pm$ 9,00
3.	Формула, примененная для вычисления предельной погрешности определения площади земельного участка, с подставленными значениями и итоговые (вычисленные) значения	$3,5 * 0,10 * \sqrt{(600,00)} = 9$
4.	Площадь земельного участка согласно сведениям Единого государственного реестра недвижимости (Ркад), м <sup>2</sup>	600,00
5.	Оценка расхождения Р и Ркад ( $P - P_{кад}$ ), м <sup>2</sup>	0
6.	Предельный минимальный и максимальный размеры земельного участка (Рмин и Рмакс), м <sup>2</sup>	— —
7.	Вид (виды) разрешенного использования	Для садоводства
7.1.	Дополнительные сведения об использовании земельного участка	—
8.	Кадастровый или иной государственный учетный номер (инвентарный) здания, сооружения, объекта незавершенного строительства, расположенного на земельном участке	—
9.	Сведения о земельных участках (землях общего пользования, территории общего пользования), посредством которых обеспечивается доступ	73:19:085001:634
10.	Иные сведения	—
<b>4. Пояснения к сведениям об уточняемом земельном участке с кадастровым номером</b>		<b>73:19:085001:584</b> :
1.	—	—

**1. Сведения о характерных точках границ уточняемого земельного участка с кадастровым номером** 73:19:085001:585 :  
 Система координат МСК-73, зона 2 Зона № 2

Обозначение характерных точек границ	Координаты, м				Метод определения координат	Формулы, примененные для расчета средней квадратической погрешности определения координат характерных точек границ (Mt), с подставленными в такие формулы значениями и итоговые (вычисленные) значения Mt, м	Описание закрепления точки
	содержатся в Едином государственном реестре недвижимости		определены в результате выполнения комплексных кадастровых работ				
	X	Y	X	Y			
1	2	3	4	5	6	7	8
н717У	—	—	510 010,04	2 250 454,85	Метод спутниковых геодезических измерений (определений)	Mt = 0,10	—
н718У	—	—	510 003,47	2 250 453,25			
н720У	—	—	509 996,57	2 250 451,57			
н721У	—	—	509 987,84	2 250 486,61			
н719У	—	—	510 001,48	2 250 489,60			
н717У	—	—	510 010,04	2 250 454,85			

**2. Сведения о частях границ уточняемого земельного участка с кадастровым номером** 73:19:085001:585 :

Обозначение части границ		Горизонтальное проложение (S), м	Описание прохождения части границ	Сведения о согласовании местоположения границ (согласовано/спорное)
от т.	до т.			
1	2	3	4	5
н717У	н718У	6,76	—	согласовано
н718У	н720У	7,10		
н720У	н721У	36,11		
н721У	н719У	13,96		
н719У	н717У	35,79		

**3. Сведения о характеристиках уточняемого земельного участка с кадастровым номером** 73:19:085001:585 :

№ п/п	Наименование характеристики земельного участка	Значение характеристики
1	2	3
1		

1	2	3
1.	Адрес земельного участка	обл Ульяновская р-н Ульяновский Садоводческое товарищество "Залив-2" участок 588
1.1.	Сведения о местоположении земельного участка (при отсутствии адреса) в структурированном в соответствии с федеральной информационной адресной системой виде	—
1.2.	Дополнительные сведения о местоположении земельного участка	—
2.	Площадь земельного участка ± величина погрешности определения (вычисления) площади ( $P \pm \Delta P$ ), м <sup>2</sup>	500 ± 8,00
3.	Формула, примененная для вычисления предельной погрешности определения площади земельного участка, с подставленными значениями и итоговые (вычисленные) значения	$3,5 * 0,10 * \sqrt{(500,00)} = 8$
4.	Площадь земельного участка согласно сведениям Единого государственного реестра недвижимости (Ркад), м <sup>2</sup>	430,00
5.	Оценка расхождения Р и Ркад ( $P - P_{кад}$ ), м <sup>2</sup>	70
6.	Предельный минимальный и максимальный размеры земельного участка (Рмин и Рмакс), м <sup>2</sup>	— —
7.	Вид (виды) разрешенного использования	Для садоводства
7.1.	Дополнительные сведения об использовании земельного участка	—
8.	Кадастровый или иной государственный учетный номер (инвентарный) здания, сооружения, объекта незавершенного строительства, расположенного на земельном участке	—
9.	Сведения о земельных участках (землях общего пользования, территории общего пользования), посредством которых обеспечивается доступ	73:19:085001:634
10.	Иные сведения	Запрещение. Обременение возникает на основании: Постановление судебного пристава-исполнителя ОСП № 1 по Засвияжскому району г.Ульяновска УФССП России по Ульяновской области № 376358186/7343, от 21 июня 2022 г., документ выдан ОСП № 1 по Засвияжскому району г.Ульяновска УФССП России по Ульяновской области
<b>4. Пояснения к сведениям об уточняемом земельном участке с кадастровым номером</b>		<b>73:19:085001:585</b> :
1.	—	—

**1. Сведения о характерных точках границ уточняемого земельного участка с кадастровым номером** 73:19:085001:586 :  
 Система координат МСК-73, зона 2 Зона № 2

Обозначение характерных точек границ	Координаты, м				Метод определения координат	Формулы, примененные для расчета средней квадратической погрешности определения координат характерных точек границ (Mt), с подставленными в такие формулы значениями и итоговые (вычисленные) значения Mt, м	Описание закрепления точки
	содержатся в Едином государственном реестре недвижимости		определены в результате выполнения комплексных кадастровых работ				
	X	Y	X	Y			
1	2	3	4	5	6	7	8
н722У	—	—	509 980,41	2 250 447,26	Метод спутниковых геодезических измерений (определений)	Mt = 0,10	—
н723У	—	—	509 973,78	2 250 474,16			
н724У	—	—	509 979,82	2 250 484,93			
н721У	—	—	509 987,84	2 250 486,61			
н720У	—	—	509 996,57	2 250 451,57			
н722У	—	—	509 980,41	2 250 447,26			

**2. Сведения о частях границ уточняемого земельного участка с кадастровым номером** 73:19:085001:586 :

Обозначение части границ		Горизонтальное проложение (S), м	Описание прохождения части границ	Сведения о согласовании местоположения границ (согласовано/спорное)
от т.	до т.			
1	2	3	4	5
н722У	н723У	27,70	—	согласовано
н723У	н724У	12,35		
н724У	н721У	8,19		
н721У	н720У	36,11		
н720У	н722У	16,72		

**3. Сведения о характеристиках уточняемого земельного участка с кадастровым номером** 73:19:085001:586 :

№ п/п	Наименование характеристики земельного участка	Значение характеристики
1	2	3
1	2	3

1	2	3
1.	Адрес земельного участка	обл Ульяновская р-н Ульяновский Садоводческое товарищество "Залив-2" участок 589
1.1.	Сведения о местоположении земельного участка (при отсутствии адреса) в структурированном в соответствии с федеральной информационной адресной системой виде	—
1.2.	Дополнительные сведения о местоположении земельного участка	—
2.	Площадь земельного участка ± величина погрешности определения (вычисления) площади ( $P \pm \Delta P$ ), м <sup>2</sup>	570 ± 8,00
3.	Формула, примененная для вычисления предельной погрешности определения площади земельного участка, с подставленными значениями и итоговые (вычисленные) значения	$3,5 * 0,10 * \sqrt{(570,00)} = 8$
4.	Площадь земельного участка согласно сведениям Единого государственного реестра недвижимости (Ркад), м <sup>2</sup>	570,00
5.	Оценка расхождения Р и Ркад ( $P - P_{кад}$ ), м <sup>2</sup>	0
6.	Предельный минимальный и максимальный размеры земельного участка ( $P_{мин}$ и $P_{макс}$ ), м <sup>2</sup>	— —
7.	Вид (виды) разрешенного использования	Для садоводства
7.1.	Дополнительные сведения об использовании земельного участка	—
8.	Кадастровый или иной государственный учетный номер (инвентарный) здания, сооружения, объекта незавершенного строительства, расположенного на земельном участке	—
9.	Сведения о земельных участках (землях общего пользования, территории общего пользования), посредством которых обеспечивается доступ	73:19:085001:634
10.	Иные сведения	Запрещение. Обременение возникает на основании: Постановление судебного пристава-исполнителя ОСП № 1 по Засвияжскому району г.Ульяновска УФССП России по Ульяновской области № 376358186/7343, от 21 июня 2022 г., документ выдан ОСП № 1 по Засвияжскому району г.Ульяновска УФССП России по Ульяновской области
<b>4. Пояснения к сведениям об уточняемом земельном участке с кадастровым номером <u>73:19:085001:586</u> :</b>		
1.	—	

**1. Сведения о характерных точках границ уточняемого земельного участка с кадастровым номером** 73:19:085001:588 :  
 Система координат МСК-73, зона 2 Зона № 2

Обозначение характерных точек границ	Координаты, м				Метод определения координат	Формулы, примененные для расчета средней квадратической погрешности определения координат характерных точек границ (Mt), с подставленными в такие формулы значениями и итоговые (вычисленные) значения Mt, м	Описание закрепления точки
	содержатся в Едином государственном реестре недвижимости		определены в результате выполнения комплексных кадастровых работ				
	X	Y	X	Y			
1	2	3	4	5	6	7	8
н715У	—	—	510 015,08	2 250 415,78	Метод спутниковых геодезических измерений (определений)	Mt = 0,10	—
н714У	—	—	510 008,88	2 250 435,33			
н725У	—	—	509 986,67	2 250 428,72			
н726У	—	—	509 994,26	2 250 406,78			
н715У	—	—	510 015,08	2 250 415,78			

**2. Сведения о частях границ уточняемого земельного участка с кадастровым номером** 73:19:085001:588 :

Обозначение части границ		Горизонтальное проложение (S), м	Описание прохождения части границ	Сведения о согласовании местоположения границ (согласовано/спорное)
от т.	до т.			
1	2	3	4	5
н715У	н714У	20,51	—	согласовано
н714У	н725У	23,17		
н725У	н726У	23,22		
н726У	н715У	22,68		

**3. Сведения о характеристиках уточняемого земельного участка с кадастровым номером** 73:19:085001:588 :

№ п/п	Наименование характеристики земельного участка	Значение характеристики
1	2	3
1	2	3

1	2	3
1.	Адрес земельного участка	Ульяновская область, р-н Ульяновский, снт "Залив-2", уч. 590
1.1.	Сведения о местоположении земельного участка (при отсутствии адреса) в структурированном в соответствии с федеральной информационной адресной системой виде	—
1.2.	Дополнительные сведения о местоположении земельного участка	—
2.	Площадь земельного участка ± величина погрешности определения (вычисления) площади ( $P \pm \Delta P$ ), м <sup>2</sup>	500 ± 8,00
3.	Формула, примененная для вычисления предельной погрешности определения площади земельного участка, с подставленными значениями и итоговые (вычисленные) значения	$3,5 * 0,10 * \sqrt{(500,00)} = 8$
4.	Площадь земельного участка согласно сведениям Единого государственного реестра недвижимости (Ркад), м <sup>2</sup>	500,00
5.	Оценка расхождения Р и Ркад ( $P - P_{кад}$ ), м <sup>2</sup>	0
6.	Предельный минимальный и максимальный размеры земельного участка ( $P_{мин}$ и $P_{макс}$ ), м <sup>2</sup>	— —
7.	Вид (виды) разрешенного использования	Для садоводства
7.1.	Дополнительные сведения об использовании земельного участка	—
8.	Кадастровый или иной государственный учетный номер (инвентарный) здания, сооружения, объекта незавершенного строительства, расположенного на земельном участке	—
9.	Сведения о земельных участках (землях общего пользования, территории общего пользования), посредством которых обеспечивается доступ	73:19:085001:634
10.	Иные сведения	Запрещение. Обременение возникает на основании: Постановление судебного пристава-исполнителя ОСП № 1 по Засвияжскому району г.Ульяновска УФССП России по Ульяновской области № 376358186/7343, от 21 июня 2022 г., документ выдан ОСП № 1 по Засвияжскому району г.Ульяновска УФССП России по Ульяновской области
<b>4. Пояснения к сведениям об уточняемом земельном участке с кадастровым номером <u>73:19:085001:588</u> :</b>		
1.	—	



**1. Сведения о характерных точках границ уточняемого земельного участка с кадастровым номером** 73:19:085001:589 :  
 Система координат МСК-73, зона 2 Зона № 2

Обозначение характерных точек границ	Координаты, м				Метод определения координат	Формулы, примененные для расчета средней квадратической погрешности определения координат характерных точек границ (Mt), с подставленными в такие формулы значениями и итоговые (вычисленные) значения Mt, м	Описание закрепления точки
	содержатся в Едином государственном реестре недвижимости		определены в результате выполнения комплексных кадастровых работ				
	X	Y	X	Y			
1	2	3	4	5	6	7	8
н727У	—	—	510 029,89	2 250 381,29	Метод спутниковых геодезических измерений (определений)	Mt = 0,10	—
н728У	—	—	510 024,62	2 250 396,33			
н729У	—	—	510 018,01	2 250 411,19			
н730У	—	—	509 992,34	2 250 399,47			
н731У	—	—	509 990,28	2 250 396,39			
н732У	—	—	509 998,87	2 250 374,88			
н733У	—	—	510 000,27	2 250 371,02			
н727У	—	—	510 029,89	2 250 381,29			

**2. Сведения о частях границ уточняемого земельного участка с кадастровым номером** 73:19:085001:589 :

Обозначение части границ		Горизонтальное проложение (S), м	Описание прохождения части границ	Сведения о согласовании местоположения границ (согласовано/спорное)
от т.	до т.			
1	2	3	4	5
н727У	н728У	15,94	—	согласовано
н728У	н729У	16,26		
н729У	н730У	28,22		
н730У	н731У	3,71		

1	2	3	4	5
н731У	н732У	23,16	—	согласовано
н732У	н733У	4,11		
н733У	н727У	31,35		

**3. Сведения о характеристиках уточняемого земельного участка с кадастровым номером 73:19:085001:589 :**

№ п/п	Наименование характеристики земельного участка	Значение характеристики
1	2	3
1.	Адрес земельного участка	обл Ульяновская р-н Ульяновский Садоводческое товарищество "Залив-2" участок 591
1.1.	Сведения о местоположении земельного участка (при отсутствии адреса) в структурированном в соответствии с федеральной информационной адресной системой виде	—
1.2.	Дополнительные сведения о местоположении земельного участка	—
2.	Площадь земельного участка ± величина погрешности определения (вычисления) площади ( $P \pm \Delta P$ ), м <sup>2</sup>	966 ± 11,00
3.	Формула, примененная для вычисления предельной погрешности определения площади земельного участка, с подставленными значениями и итоговые (вычисленные) значения	$3,5 * 0,10 * \sqrt{(966,00)} = 11$
4.	Площадь земельного участка согласно сведениям Единого государственного реестра недвижимости (Ркад), м <sup>2</sup>	830,00
5.	Оценка расхождения Р и Ркад ( $P - P_{кад}$ ), м <sup>2</sup>	136
6.	Предельный минимальный и максимальный размеры земельного участка (Рмин и Рмакс), м <sup>2</sup>	— —
7.	Вид (виды) разрешенного использования	Для садоводства
7.1.	Дополнительные сведения об использовании земельного участка	—
8.	Кадастровый или иной государственный учетный номер (инвентарный) здания, сооружения, объекта незавершенного строительства, расположенного на земельном участке	—
9.	Сведения о земельных участках (землях общего пользования, территории общего пользования), посредством которых обеспечивается доступ	73:19:085001:634
10.	Иные сведения	—

**4. Пояснения к сведениям об уточняемом земельном участке с кадастровым номером 73:19:085001:589 :**

1.	—
----	---

**1. Сведения о характерных точках границ уточняемого земельного участка с кадастровым номером** 73:19:085001:592 :  
 Система координат МСК-73, зона 2 Зона № 2

Обозначение характерных точек границ	Координаты, м				Метод определения координат	Формулы, примененные для расчета средней квадратической погрешности определения координат характерных точек границ (Mt), с подставленными в такие формулы значениями и итоговые (вычисленные) значения Mt, м	Описание закрепления точки
	содержатся в Едином государственном реестре недвижимости		определены в результате выполнения комплексных кадастровых работ				
	X	Y	X	Y			
1	2	3	4	5	6	7	8
734	—	—	510 057,23	2 250 410,78	Метод спутниковых геодезических измерений (определений)	Mt = 0,10	—
735	—	—	510 085,46	2 250 422,83			
736	—	—	510 088,67	2 250 424,13			
737	—	—	510 086,45	2 250 436,31			
738	—	—	510 085,38	2 250 440,13			
739	—	—	510 051,37	2 250 426,26			
734	—	—	510 057,23	2 250 410,78			

**2. Сведения о частях границ уточняемого земельного участка с кадастровым номером** 73:19:085001:592 :

Обозначение части границ		Горизонтальное проложение (S), м	Описание прохождения части границ	Сведения о согласовании местоположения границ (согласовано/спорное)
от т.	до т.			
1	2	3	4	5
734	735	30,69	—	согласовано
735	736	3,46		
736	737	12,38		
737	738	3,97		
738	739	36,73		
739	734	16,55		

**3. Сведения о характеристиках уточняемого земельного участка с кадастровым номером 73:19:085001:592 :**

№ п/п	Наименование характеристики земельного участка	Значение характеристики
1	2	3
1.	Адрес земельного участка	обл. Ульяновская, р-н Ульяновский, Садоводческое товарищество "Залив-2", участок 594
1.1.	Сведения о местоположении земельного участка (при отсутствии адреса) в структурированном в соответствии с федеральной информационной адресной системой виде	—
1.2.	Дополнительные сведения о местоположении земельного участка	—
2.	Площадь земельного участка ± величина погрешности определения (вычисления) площади ( $P \pm \Delta P$ ), м <sup>2</sup>	579 ± 8,00
3.	Формула, примененная для вычисления предельной погрешности определения площади земельного участка, с подставленными значениями и итоговые (вычисленные) значения	$3,5 * 0,10 * \sqrt{(579,00)} = 8$
4.	Площадь земельного участка согласно сведениям Единого государственного реестра недвижимости (Ркад), м <sup>2</sup>	540,00
5.	Оценка расхождения Р и Ркад ( $P - P_{кад}$ ), м <sup>2</sup>	39
6.	Предельный минимальный и максимальный размеры земельного участка (Рмин и Рмакс), м <sup>2</sup>	— —
7.	Вид (виды) разрешенного использования	Для садоводства
7.1.	Дополнительные сведения об использовании земельного участка	—
8.	Кадастровый или иной государственный учетный номер (инвентарный) здания, сооружения, объекта незавершенного строительства, расположенного на земельном участке	—
9.	Сведения о земельных участках (землях общего пользования, территории общего пользования), посредством которых обеспечивается доступ	73:19:085001:634
10.	Иные сведения	—

**4. Пояснения к сведениям об уточняемом земельном участке с кадастровым номером 73:19:085001:592 :**

1.	—
----	---

**1. Сведения о характерных точках границ уточняемого земельного участка с кадастровым номером** 73:19:085001:596 :  
 Система координат МСК-73, зона 2 Зона № 2

Обозначение характерных точек границ	Координаты, м				Метод определения координат	Формулы, примененные для расчета средней квадратической погрешности определения координат характерных точек границ (Mt), с подставленными в такие формулы значениями и итоговые (вычисленные) значения Mt, м	Описание закрепления точки
	содержатся в Едином государственном реестре недвижимости		определены в результате выполнения комплексных кадастровых работ				
	X	Y	X	Y			
1	2	3	4	5	6	7	8
н13У	—	—	510 127,02	2 250 425,98	Метод спутниковых геодезических измерений (определений)	Mt = 0,10	—
740	—	—	510 108,92	2 250 419,97			
741	—	—	510 090,48	2 250 411,77			
н742У	—	—	510 092,90	2 250 406,17			
н743У	—	—	510 093,42	2 250 404,97			
н744У	—	—	510 100,61	2 250 401,70			
н745У	—	—	510 115,52	2 250 405,81			
н746У	—	—	510 117,77	2 250 398,93			
н14У	—	—	510 134,09	2 250 404,19			
н13У	—	—	510 127,02	2 250 425,98			

**2. Сведения о частях границ уточняемого земельного участка с кадастровым номером** 73:19:085001:596 :

Обозначение части границ		Горизонтальное проложение (S), м	Описание прохождения части границ	Сведения о согласовании местоположения границ (согласовано/спорное)
от т.	до т.			
1	2	3	4	5

1	2	3	4	5
н13У	740	19,07	—	согласовано
740	741	20,18		
741	н742У	6,10		
н742У	н743У	1,31		
н743У	н744У	7,90		
н744У	н745У	15,47		
н745У	н746У	7,24		
н746У	н14У	17,15		
н14У	н13У	22,91		

**3. Сведения о характеристиках уточняемого земельного участка с кадастровым номером** 73:19:085001:596 :

№ п/п	Наименование характеристики земельного участка	Значение характеристики
1	2	3
1.	Адрес земельного участка	обл. Ульяновская, р-н Ульяновский, Садоводческое товарищество "Залив-2", участок 598
1.1.	Сведения о местоположении земельного участка (при отсутствии адреса) в структурированном в соответствии с федеральной информационной адресной системой виде	—
1.2.	Дополнительные сведения о местоположении земельного участка	—
2.	Площадь земельного участка ± величина погрешности определения (вычисления) площади ( $P \pm \Delta P$ ), м <sup>2</sup>	680 ± 9,00
3.	Формула, примененная для вычисления предельной погрешности определения площади земельного участка, с подставленными значениями и итоговые (вычисленные) значения	$3,5 * 0,10 * \sqrt{(680,00)} = 9$
4.	Площадь земельного участка согласно сведениям Единого государственного реестра недвижимости (Ркад), м <sup>2</sup>	750,00
5.	Оценка расхождения Р и Ркад ( $P - P_{кад}$ ), м <sup>2</sup>	70
6.	Предельный минимальный и максимальный размеры земельного участка (Рмин и Рмакс), м <sup>2</sup>	— —
7.	Вид (виды) разрешенного использования	Для садоводства
7.1.	Дополнительные сведения об использовании земельного участка	—
8.	Кадастровый или иной государственный учетный номер (инвентарный) здания, сооружения, объекта незавершенного строительства, расположенного на земельном участке	—

1	2	3
9.	Сведения о земельных участках (землях общего пользования, территории общего пользования), посредством которых обеспечивается доступ	73:19:085001:634
10.	Иные сведения	—

**4. Пояснения к сведениям об уточняемом земельном участке с кадастровым номером 73:19:085001:596 :**

1.	—
----	---

**1. Сведения о характерных точках границ уточняемого земельного участка с кадастровым номером 73:19:085001:597 :**  
Система координат МСК-73, зона 2 Зона № 2

Обозначение характерных точек границ	Координаты, м				Метод определения координат	Формулы, примененные для расчета средней квадратической погрешности определения координат характерных точек границ (Mt), с подставленными в такие формулы значениями и итоговые (вычисленные) значения Mt, м	Описание закрепления точки
	содержатся в Едином государственном реестре недвижимости		определены в результате выполнения комплексных кадастровых работ				
	X	Y	X	Y			
1	2	3	4	5	6	7	8
12	—	—	510 130,57	2 250 427,17	Метод спутниковых геодезических измерений (определений)	Mt = 0,10	—
н11У	—	—	510 144,37	2 250 431,65			
н747У	—	—	510 150,59	2 250 433,66			
н748У	—	—	510 142,39	2 250 458,94			
н749У	—	—	510 126,05	2 250 453,25			
750	—	—	510 121,47	2 250 451,67			
12	—	—	510 130,57	2 250 427,17			

**2. Сведения о частях границ уточняемого земельного участка с кадастровым номером 73:19:085001:597 :**

Обозначение части границ		Горизонтальное проложение (S), м	Описание прохождения части границ	Сведения о согласовании местоположения границ (согласовано/спорное)
от т.	до т.			

1	2	3	4	5
12	н11У	14,51	—	согласовано
н11У	н747У	6,54		
н747У	н748У	26,58		
н748У	н749У	17,30		
н749У	750	4,84		
750	12	26,14		

**3. Сведения о характеристиках уточняемого земельного участка с кадастровым номером** 73:19:085001:597 :

№ п/п	Наименование характеристики земельного участка	Значение характеристики
1	2	3
1.	Адрес земельного участка	Местоположение установлено относительно ориентира, расположенного в границах участка. Почтовый адрес ориентира: обл Ульяновская р-н Ульяновский Садоводческое товарищество "Залив-2" участок 600.
1.1.	Сведения о местоположении земельного участка (при отсутствии адреса) в структурированном в соответствии с федеральной информационной адресной системой виде	—
1.2.	Дополнительные сведения о местоположении земельного участка	—
2.	Площадь земельного участка ± величина погрешности определения (вычисления) площади ( $P \pm \Delta P$ ), м <sup>2</sup>	569 ± 8,00
3.	Формула, примененная для вычисления предельной погрешности определения площади земельного участка, с подставленными значениями и итоговые (вычисленные) значения	$3,5 * 0,10 * \sqrt{(569,00)} = 8$
4.	Площадь земельного участка согласно сведениям Единого государственного реестра недвижимости (Ркад), м <sup>2</sup>	560,00
5.	Оценка расхождения Р и Ркад ( $P - P_{кад}$ ), м <sup>2</sup>	9
6.	Предельный минимальный и максимальный размеры земельного участка (Рмин и Рмакс), м <sup>2</sup>	— —
7.	Вид (виды) разрешенного использования	Для садоводства
7.1.	Дополнительные сведения об использовании земельного участка	—
8.	Кадастровый или иной государственный учетный номер (инвентарный) здания, сооружения, объекта незавершенного строительства, расположенного на земельном участке	—



1	2	3
9.	Сведения о земельных участках (землях общего пользования, территории общего пользования), посредством которых обеспечивается доступ	73:19:085001:634
10.	Иные сведения	—

**4. Пояснения к сведениям об уточняемом земельном участке с кадастровым номером 73:19:085001:597 :**

1.	—
----	---

**1. Сведения о характерных точках границ уточняемого земельного участка с кадастровым номером 73:19:085001:598 :**  
Система координат МСК-73, зона 2 Зона № 2

Обозначение характерных точек границ	Координаты, м				Метод определения координат	Формулы, примененные для расчета средней квадратической погрешности определения координат характерных точек границ (Mt), с подставленными в такие формулы значениями и итоговые (вычисленные) значения Mt, м	Описание закрепления точки
	содержатся в Едином государственном реестре недвижимости		определены в результате выполнения комплексных кадастровых работ				
	X	Y	X	Y			
1	2	3	4	5	6	7	8
н747У	—	—	510 150,59	2 250 433,66	Метод спутниковых геодезических измерений (определений)	Mt = 0,10	—
н748У	—	—	510 142,39	2 250 458,94			
н751У	—	—	510 155,31	2 250 463,44			
н752У	—	—	510 158,82	2 250 463,38			
н753У	—	—	510 178,27	2 250 442,64			
н754У	—	—	510 164,31	2 250 438,11			
н747У	—	—	510 150,59	2 250 433,66			

**2. Сведения о частях границ уточняемого земельного участка с кадастровым номером 73:19:085001:598 :**

Обозначение части границ		Горизонтальное проложение (S), м	Описание прохождения части границ	Сведения о согласовании местоположения границ (согласовано/спорное)
от т.	до т.			

1	2	3	4	5
н747У	н748У	26,58	—	согласовано
н748У	н751У	13,68		
н751У	н752У	3,51		
н752У	н753У	28,43		
н753У	н754У	14,68		
н754У	н747У	14,42		

**3. Сведения о характеристиках уточняемого земельного участка с кадастровым номером** 73:19:085001:598 :

№ п/п	Наименование характеристики земельного участка	Значение характеристики
1	2	3
1.	Адрес земельного участка	Местоположение установлено относительно ориентира, расположенного в границах участка. Почтовый адрес ориентира: обл Ульяновская р-н Ульяновский Садоводческое товарищество "Залив-2" участок 601.
1.1.	Сведения о местоположении земельного участка (при отсутствии адреса) в структурированном в соответствии с федеральной информационной адресной системой виде	—
1.2.	Дополнительные сведения о местоположении земельного участка	—
2.	Площадь земельного участка ± величина погрешности определения (вычисления) площади ( $P \pm \Delta P$ ), м <sup>2</sup>	609 ± 9,00
3.	Формула, примененная для вычисления предельной погрешности определения площади земельного участка, с подставленными значениями и итоговые (вычисленные) значения	$3,5 * 0,10 * \sqrt{(609,00)} = 9$
4.	Площадь земельного участка согласно сведениям Единого государственного реестра недвижимости (Ркад), м <sup>2</sup>	560,00
5.	Оценка расхождения Р и Ркад ( $P - P_{кад}$ ), м <sup>2</sup>	49
6.	Предельный минимальный и максимальный размеры земельного участка (Рмин и Рмакс), м <sup>2</sup>	— —
7.	Вид (виды) разрешенного использования	Для садоводства
7.1.	Дополнительные сведения об использовании земельного участка	—
8.	Кадастровый или иной государственный учетный номер (инвентарный) здания, сооружения, объекта незавершенного строительства, расположенного на земельном участке	—

1	2	3
9.	Сведения о земельных участках (землях общего пользования, территории общего пользования), посредством которых обеспечивается доступ	73:19:085001:634
10.	Иные сведения	—

**4. Пояснения к сведениям об уточняемом земельном участке с кадастровым номером 73:19:085001:598 :**

1.	—
----	---

**1. Сведения о характерных точках границ уточняемого земельного участка с кадастровым номером 73:19:085001:599 :**  
Система координат МСК-73, зона 2 Зона № 2

Обозначение характерных точек границ	Координаты, м				Метод определения координат	Формулы, примененные для расчета средней квадратической погрешности определения координат характерных точек границ (Mt), с подставленными в такие формулы значениями и итоговые (вычисленные) значения Mt, м	Описание закрепления точки
	содержатся в Едином государственном реестре недвижимости		определены в результате выполнения комплексных кадастровых работ				
	X	Y	X	Y			
1	2	3	4	5	6	7	8
н11У	—	—	510 144,37	2 250 431,65	Метод спутниковых геодезических измерений (определений)	Mt = 0,10	—
н16У	—	—	510 151,58	2 250 409,43			
н755У	—	—	510 171,90	2 250 414,72			
н754У	—	—	510 164,31	2 250 438,11			
н747У	—	—	510 150,59	2 250 433,66			
н11У	—	—	510 144,37	2 250 431,65			

**2. Сведения о частях границ уточняемого земельного участка с кадастровым номером 73:19:085001:599 :**

Обозначение части границ		Горизонтальное проложение (S), м	Описание прохождения части границ	Сведения о согласовании местоположения границ (согласовано/спорное)
от т.	до т.			
1	2	3	4	5
н11У	н16У	23,36	—	согласовано

1	2	3	4	5
н16У	н755У	21,00	—	согласовано
н755У	н754У	24,59		
н754У	н747У	14,42		
н747У	н11У	6,54		

**3. Сведения о характеристиках уточняемого земельного участка с кадастровым номером** 73:19:085001:599 :

№ п/п	Наименование характеристики земельного участка	Значение характеристики
1	2	3
1.	Адрес земельного участка	Местоположение установлено относительно ориентира, расположенного в границах участка. Почтовый адрес ориентира: обл Ульяновская р-н Ульяновский Садоводческое товарищество "Залив-2" участок 602.
1.1.	Сведения о местоположении земельного участка (при отсутствии адреса) в структурированном в соответствии с федеральной информационной адресной системой виде	—
1.2.	Дополнительные сведения о местоположении земельного участка	—
2.	Площадь земельного участка ± величина погрешности определения (вычисления) площади ( $P \pm \Delta P$ ), м <sup>2</sup>	502 ± 8,00
3.	Формула, примененная для вычисления предельной погрешности определения площади земельного участка, с подставленными значениями и итоговые (вычисленные) значения	$3,5 * 0,10 * \sqrt{(502,00)} = 8$
4.	Площадь земельного участка согласно сведениям Единого государственного реестра недвижимости (Ркад), м <sup>2</sup>	480,00
5.	Оценка расхождения Р и Ркад ( $P - P_{кад}$ ), м <sup>2</sup>	22
6.	Предельный минимальный и максимальный размеры земельного участка (Рмин и Рмакс), м <sup>2</sup>	— —
7.	Вид (виды) разрешенного использования	Для садоводства
7.1.	Дополнительные сведения об использовании земельного участка	—
8.	Кадастровый или иной государственный учетный номер (инвентарный) здания, сооружения, объекта незавершенного строительства, расположенного на земельном участке	—
9.	Сведения о земельных участках (землях общего пользования, территории общего пользования), посредством которых обеспечивается доступ	73:19:085001:634
10.	Иные сведения	—

**4. Пояснения к сведениям об уточняемом земельном участке с кадастровым номером** 73:19:085001:599 :

1. —

**1. Сведения о характерных точках границ уточняемого земельного участка с кадастровым номером** 73:19:085001:600 :

Система координат МСК-73, зона 2 Зона № 2

Обозначение характерных точек границ	Координаты, м				Метод определения координат	Формулы, примененные для расчета средней квадратической погрешности определения координат характерных точек границ (Mt), с подставленными в такие формулы значениями и итоговые (вычисленные) значения Mt, м	Описание закрепления точки
	содержатся в Едином государственном реестре недвижимости		определены в результате выполнения комплексных кадастровых работ				
	X	Y	X	Y			
1	2	3	4	5	6	7	8
н756У	—	—	510 196,17	2 250 421,03	Метод спутниковых геодезических измерений (определений)	Mt = 0,10	—
н757У	—	—	510 191,45	2 250 428,60			
н753У	—	—	510 178,27	2 250 442,64			
н754У	—	—	510 164,31	2 250 438,11			
н755У	—	—	510 171,90	2 250 414,72			
н756У	—	—	510 196,17	2 250 421,03			

**2. Сведения о частях границ уточняемого земельного участка с кадастровым номером** 73:19:085001:600 :

Обозначение части границ		Горизонтальное проложение (S), м	Описание прохождения части границ	Сведения о согласовании местоположения границ (согласовано/спорное)
от т.	до т.			
1	2	3	4	5
н756У	н757У	8,92	—	согласовано
н757У	н753У	19,26		
н753У	н754У	14,68		
н754У	н755У	24,59		
н755У	н756У	25,08		

**3. Сведения о характеристиках уточняемого земельного участка с кадастровым номером 73:19:085001:600 :**

№ п/п	Наименование характеристики земельного участка	Значение характеристики
1	2	3
1.	Адрес земельного участка	обл Ульяновская р-н Ульяновский Садоводческое товарищество "Залив-2" участок 603
1.1.	Сведения о местоположении земельного участка (при отсутствии адреса) в структурированном в соответствии с федеральной информационной адресной системой виде	—
1.2.	Дополнительные сведения о местоположении земельного участка	—
2.	Площадь земельного участка ± величина погрешности определения (вычисления) площади ( $P \pm \Delta P$ ), м <sup>2</sup>	516 ± 8,00
3.	Формула, примененная для вычисления предельной погрешности определения площади земельного участка, с подставленными значениями и итоговые (вычисленные) значения	$3,5 * 0,10 * \sqrt{(516,00)} = 8$
4.	Площадь земельного участка согласно сведениям Единого государственного реестра недвижимости (Ркад), м <sup>2</sup>	470,00
5.	Оценка расхождения Р и Ркад ( $P - P_{кад}$ ), м <sup>2</sup>	46
6.	Предельный минимальный и максимальный размеры земельного участка (Рмин и Рмакс), м <sup>2</sup>	— —
7.	Вид (виды) разрешенного использования	Для садоводства
7.1.	Дополнительные сведения об использовании земельного участка	—
8.	Кадастровый или иной государственный учетный номер (инвентарный) здания, сооружения, объекта незавершенного строительства, расположенного на земельном участке	—
9.	Сведения о земельных участках (землях общего пользования, территории общего пользования), посредством которых обеспечивается доступ	73:19:085001:634
10.	Иные сведения	—

**4. Пояснения к сведениям об уточняемом земельном участке с кадастровым номером 73:19:085001:600 :**

1.	—
----	---

**1. Сведения о характерных точках границ уточняемого земельного участка с кадастровым номером** 73:19:085001:601 :  
 Система координат МСК-73, зона 2 Зона № 2

Обозначение характерных точек границ	Координаты, м				Метод определения координат	Формулы, примененные для расчета средней квадратической погрешности определения координат характерных точек границ (Mt), с подставленными в такие формулы значениями и итоговые (вычисленные) значения Mt, м	Описание закрепления точки
	содержатся в Едином государственном реестре недвижимости		определены в результате выполнения комплексных кадастровых работ				
	X	Y	X	Y			
1	2	3	4	5	6	7	8
н758У	—	—	510 216,47	2 250 387,21	Метод спутниковых геодезических измерений (определений)	Mt = 0,10	—
н759У	—	—	510 198,28	2 250 417,39			
н760У	—	—	510 181,48	2 250 412,54			
н761У	—	—	510 192,60	2 250 381,49			
н758У	—	—	510 216,47	2 250 387,21			

**2. Сведения о частях границ уточняемого земельного участка с кадастровым номером** 73:19:085001:601 :

Обозначение части границ		Горизонтальное проложение (S), м	Описание прохождения части границ	Сведения о согласовании местоположения границ (согласовано/спорное)
от т.	до т.			
1	2	3	4	5
н758У	н759У	35,24	—	согласовано
н759У	н760У	17,49		
н760У	н761У	32,98		
н761У	н758У	24,55		

**3. Сведения о характеристиках уточняемого земельного участка с кадастровым номером** 73:19:085001:601 :

№ п/п	Наименование характеристики земельного участка	Значение характеристики
1	2	3
1	2	3

1	2	3
1.	Адрес земельного участка	Местоположение установлено относительно ориентира, расположенного в границах участка. Почтовый адрес ориентира: обл Ульяновская р-н Ульяновский Садоводческое товарищество "Залив-2" участок 604.
1.1.	Сведения о местоположении земельного участка (при отсутствии адреса) в структурированном в соответствии с федеральной информационной адресной системой виде	—
1.2.	Дополнительные сведения о местоположении земельного участка	—
2.	Площадь земельного участка $\pm$ величина погрешности определения (вычисления) площади ( $P \pm \Delta P$ ), м <sup>2</sup>	700 $\pm$ 9,00
3.	Формула, примененная для вычисления предельной погрешности определения площади земельного участка, с подставленными значениями и итоговые (вычисленные) значения	$3,5 * 0,10 * \sqrt{(700,00)} = 9$
4.	Площадь земельного участка согласно сведениям Единого государственного реестра недвижимости (Ркад), м <sup>2</sup>	660,00
5.	Оценка расхождения Р и Ркад (Р - Ркад), м <sup>2</sup>	40
6.	Предельный минимальный и максимальный размеры земельного участка (Рмин и Рмакс), м <sup>2</sup>	— —
7.	Вид (виды) разрешенного использования	Для садоводства
7.1.	Дополнительные сведения об использовании земельного участка	—
8.	Кадастровый или иной государственный учетный номер (инвентарный) здания, сооружения, объекта незавершенного строительства, расположенного на земельном участке	—
9.	Сведения о земельных участках (землях общего пользования, территории общего пользования), посредством которых обеспечивается доступ	73:19:085001:634
10.	Иные сведения	—
<b>4. Пояснения к сведениям об уточняемом земельном участке с кадастровым номером</b>		<b>73:19:085001:601</b> :
1.	—	—



**1. Сведения о характерных точках границ уточняемого земельного участка с кадастровым номером** 73:19:085001:602 :  
 Система координат МСК-73, зона 2 Зона № 2

Обозначение характерных точек границ	Координаты, м				Метод определения координат	Формулы, примененные для расчета средней квадратической погрешности определения координат характерных точек границ (Mt), с подставленными в такие формулы значениями и итоговые (вычисленные) значения Mt, м	Описание закрепления точки
	содержатся в Едином государственном реестре недвижимости		определены в результате выполнения комплексных кадастровых работ				
	X	Y	X	Y			
1	2	3	4	5	6	7	8
н762У	—	—	510 170,45	2 250 376,18	Метод спутниковых геодезических измерений (определений)	Mt = 0,10	—
н763У	—	—	510 161,78	2 250 406,85			
н760У	—	—	510 181,48	2 250 412,54			
н761У	—	—	510 192,60	2 250 381,49			
н762У	—	—	510 170,45	2 250 376,18			

**2. Сведения о частях границ уточняемого земельного участка с кадастровым номером** 73:19:085001:602 :

Обозначение части границ		Горизонтальное проложение (S), м	Описание прохождения части границ	Сведения о согласовании местоположения границ (согласовано/спорное)
от т.	до т.			
1	2	3	4	5
н762У	н763У	31,87	—	согласовано
н763У	н760У	20,51		
н760У	н761У	32,98		
н761У	н762У	22,78		

**3. Сведения о характеристиках уточняемого земельного участка с кадастровым номером** 73:19:085001:602 :

№ п/п	Наименование характеристики земельного участка	Значение характеристики
1	2	3
1	2	3

1	2	3
1.	Адрес земельного участка	Местоположение установлено относительно ориентира, расположенного в границах участка. Почтовый адрес ориентира: обл Ульяновская р-н Ульяновский Садоводческое товарищество "Залив-2" участок 605.
1.1.	Сведения о местоположении земельного участка (при отсутствии адреса) в структурированном в соответствии с федеральной информационной адресной системой виде	—
1.2.	Дополнительные сведения о местоположении земельного участка	—
2.	Площадь земельного участка $\pm$ величина погрешности определения (вычисления) площади ( $P \pm \Delta P$ ), м <sup>2</sup>	700 $\pm$ 9,00
3.	Формула, примененная для вычисления предельной погрешности определения площади земельного участка, с подставленными значениями и итоговые (вычисленные) значения	$3,5 * 0,10 * \sqrt{(700,00)} = 9$
4.	Площадь земельного участка согласно сведениям Единого государственного реестра недвижимости (Ркад), м <sup>2</sup>	620,00
5.	Оценка расхождения Р и Ркад ( $P - P_{кад}$ ), м <sup>2</sup>	80
6.	Предельный минимальный и максимальный размеры земельного участка ( $P_{мин}$ и $P_{макс}$ ), м <sup>2</sup>	— —
7.	Вид (виды) разрешенного использования	Для садоводства
7.1.	Дополнительные сведения об использовании земельного участка	—
8.	Кадастровый или иной государственный учетный номер (инвентарный) здания, сооружения, объекта незавершенного строительства, расположенного на земельном участке	—
9.	Сведения о земельных участках (землях общего пользования, территории общего пользования), посредством которых обеспечивается доступ	73:19:085001:634
10.	Иные сведения	—
<b>4. Пояснения к сведениям об уточняемом земельном участке с кадастровым номером</b>		<b>73:19:085001:602</b> :
1.	—	—

**1. Сведения о характерных точках границ уточняемого земельного участка с кадастровым номером** 73:19:085001:603 :  
 Система координат МСК-73, зона 2 Зона № 2

Обозначение характерных точек границ	Координаты, м				Метод определения координат	Формулы, примененные для расчета средней квадратической погрешности определения координат характерных точек границ (Mt), с подставленными в такие формулы значениями и итоговые (вычисленные) значения Mt, м	Описание закрепления точки
	содержатся в Едином государственном реестре недвижимости		определены в результате выполнения комплексных кадастровых работ				
	X	Y	X	Y			
1	2	3	4	5	6	7	8
н764У	—	—	510 154,93	2 250 372,46	Метод спутниковых геодезических измерений (определений)	Mt = 0,10	—
н765У	—	—	510 146,60	2 250 402,47			
н763У	—	—	510 161,78	2 250 406,85			
н762У	—	—	510 170,45	2 250 376,18			
н764У	—	—	510 154,93	2 250 372,46			

**2. Сведения о частях границ уточняемого земельного участка с кадастровым номером** 73:19:085001:603 :

Обозначение части границ		Горизонтальное проложение (S), м	Описание прохождения части границ	Сведения о согласовании местоположения границ (согласовано/спорное)
от т.	до т.			
1	2	3	4	5
н764У	н765У	31,14	—	согласовано
н765У	н763У	15,80		
н763У	н762У	31,87		
н762У	н764У	15,96		

**3. Сведения о характеристиках уточняемого земельного участка с кадастровым номером** 73:19:085001:603 :

№ п/п	Наименование характеристики земельного участка	Значение характеристики
1	2	3
1	2	3

1	2	3
1.	Адрес земельного участка	Местоположение установлено относительно ориентира, расположенного в границах участка. Почтовый адрес ориентира: обл Ульяновская р-н Ульяновский Садоводческое товарищество "Залив-2" участок 606.
1.1.	Сведения о местоположении земельного участка (при отсутствии адреса) в структурированном в соответствии с федеральной информационной адресной системой виде	—
1.2.	Дополнительные сведения о местоположении земельного участка	—
2.	Площадь земельного участка $\pm$ величина погрешности определения (вычисления) площади ( $P \pm \Delta P$ ), м <sup>2</sup>	500 $\pm$ 8,00
3.	Формула, примененная для вычисления предельной погрешности определения площади земельного участка, с подставленными значениями и итоговые (вычисленные) значения	$3,5 * 0,10 * \sqrt{(500,00)} = 8$
4.	Площадь земельного участка согласно сведениям Единого государственного реестра недвижимости (Ркад), м <sup>2</sup>	460,00
5.	Оценка расхождения Р и Ркад ( $P - P_{кад}$ ), м <sup>2</sup>	40
6.	Предельный минимальный и максимальный размеры земельного участка ( $P_{мин}$ и $P_{макс}$ ), м <sup>2</sup>	— —
7.	Вид (виды) разрешенного использования	Для садоводства
7.1.	Дополнительные сведения об использовании земельного участка	—
8.	Кадастровый или иной государственный учетный номер (инвентарный) здания, сооружения, объекта незавершенного строительства, расположенного на земельном участке	—
9.	Сведения о земельных участках (землях общего пользования, территории общего пользования), посредством которых обеспечивается доступ	73:19:085001:634
10.	Иные сведения	—
<b>4. Пояснения к сведениям об уточняемом земельном участке с кадастровым номером</b>		<b>73:19:085001:603</b> :
1.	—	—

**1. Сведения о характерных точках границ уточняемого земельного участка с кадастровым номером** 73:19:085001:604 :  
 Система координат МСК-73, зона 2 Зона № 2

Обозначение характерных точек границ	Координаты, м				Метод определения координат	Формулы, примененные для расчета средней квадратической погрешности определения координат характерных точек границ (Mt), с подставленными в такие формулы значениями и итоговые (вычисленные) значения Mt, м	Описание закрепления точки
	содержатся в Едином государственном реестре недвижимости		определены в результате выполнения комплексных кадастровых работ				
	X	Y	X	Y			
1	2	3	4	5	6	7	8
н766У	—	—	510 122,32	2 250 364,64	Метод спутниковых геодезических измерений (определений)	Mt = 0,10	—
н767У	—	—	510 117,80	2 250 394,16			
н765У	—	—	510 146,60	2 250 402,47			
н764У	—	—	510 154,93	2 250 372,46			
н766У	—	—	510 122,32	2 250 364,64			

**2. Сведения о частях границ уточняемого земельного участка с кадастровым номером** 73:19:085001:604 :

Обозначение части границ		Горизонтальное проложение (S), м	Описание прохождения части границ	Сведения о согласовании местоположения границ (согласовано/спорное)
от т.	до т.			
1	2	3	4	5
н766У	н767У	29,86	—	согласовано
н767У	н765У	29,97		
н765У	н764У	31,14		
н764У	н766У	33,53		

**3. Сведения о характеристиках уточняемого земельного участка с кадастровым номером** 73:19:085001:604 :

№ п/п	Наименование характеристики земельного участка	Значение характеристики
1	2	3
1	2	3

1	2	3
1.	Адрес земельного участка	Местоположение установлено относительно ориентира, расположенного в границах участка. Почтовый адрес ориентира: обл Ульяновская р-н Ульяновский Садоводческое товарищество "Залив-2" участок 607
1.1.	Сведения о местоположении земельного участка (при отсутствии адреса) в структурированном в соответствии с федеральной информационной адресной системой виде	—
1.2.	Дополнительные сведения о местоположении земельного участка	—
2.	Площадь земельного участка $\pm$ величина погрешности определения (вычисления) площади ( $P \pm \Delta P$ ), м <sup>2</sup>	966 $\pm$ 11,00
3.	Формула, примененная для вычисления предельной погрешности определения площади земельного участка, с подставленными значениями и итоговые (вычисленные) значения	$3,5*0,10*\sqrt{(966,00)} = 11$
4.	Площадь земельного участка согласно сведениям Единого государственного реестра недвижимости (Ркад), м <sup>2</sup>	840,00
5.	Оценка расхождения Р и Ркад ( $P - P_{кад}$ ), м <sup>2</sup>	126
6.	Предельный минимальный и максимальный размеры земельного участка ( $P_{мин}$ и $P_{макс}$ ), м <sup>2</sup>	— —
7.	Вид (виды) разрешенного использования	Для садоводства
7.1.	Дополнительные сведения об использовании земельного участка	—
8.	Кадастровый или иной государственный учетный номер (инвентарный) здания, сооружения, объекта незавершенного строительства, расположенного на земельном участке	—
9.	Сведения о земельных участках (землях общего пользования, территории общего пользования), посредством которых обеспечивается доступ	73:19:085001:634
10.	Иные сведения	—
<b>4. Пояснения к сведениям об уточняемом земельном участке с кадастровым номером</b>		<b>73:19:085001:604</b> :
1.	—	—

**1. Сведения о характерных точках границ уточняемого земельного участка с кадастровым номером** 73:19:085001:605 :  
 Система координат МСК-73, зона 2 Зона № 2

Обозначение характерных точек границ	Координаты, м				Метод определения координат	Формулы, примененные для расчета средней квадратической погрешности определения координат характерных точек границ (Mt), с подставленными в такие формулы значениями и итоговые (вычисленные) значения Mt, м	Описание закрепления точки
	содержатся в Едином государственном реестре недвижимости		определены в результате выполнения комплексных кадастровых работ				
	X	Y	X	Y			
1	2	3	4	5	6	7	8
н768У	—	—	510 117,24	2 250 363,37	Метод спутниковых геодезических измерений (определений)	Mt = 0,10	—
н769У	—	—	510 096,40	2 250 355,65			
н770У	—	—	510 085,82	2 250 386,51			
н771У	—	—	510 112,88	2 250 394,43			
н768У	—	—	510 117,24	2 250 363,37			

**2. Сведения о частях границ уточняемого земельного участка с кадастровым номером** 73:19:085001:605 :

Обозначение части границ		Горизонтальное проложение (S), м	Описание прохождения части границ	Сведения о согласовании местоположения границ (согласовано/спорное)
от т.	до т.			
1	2	3	4	5
н768У	н769У	22,22	—	согласовано
н769У	н770У	32,62		
н770У	н771У	28,20		
н771У	н768У	31,36		

**3. Сведения о характеристиках уточняемого земельного участка с кадастровым номером** 73:19:085001:605 :

№ п/п	Наименование характеристики земельного участка	Значение характеристики
1	2	3
1	2	3

1	2	3
1.	Адрес земельного участка	Местоположение установлено относительно ориентира, расположенного в границах участка. Почтовый адрес ориентира: обл Ульяновская р-н Ульяновский Садоводческое товарищество "Залив-2" участок 608.
1.1.	Сведения о местоположении земельного участка (при отсутствии адреса) в структурированном в соответствии с федеральной информационной адресной системой виде	—
1.2.	Дополнительные сведения о местоположении земельного участка	—
2.	Площадь земельного участка $\pm$ величина погрешности определения (вычисления) площади ( $P \pm \Delta P$ ), м <sup>2</sup>	800 $\pm$ 10,00
3.	Формула, примененная для вычисления предельной погрешности определения площади земельного участка, с подставленными значениями и итоговые (вычисленные) значения	$3,5 * 0,10 * \sqrt{(800,00)} = 10$
4.	Площадь земельного участка согласно сведениям Единого государственного реестра недвижимости (Ркад), м <sup>2</sup>	800,00
5.	Оценка расхождения Р и Ркад ( $P - P_{кад}$ ), м <sup>2</sup>	0
6.	Предельный минимальный и максимальный размеры земельного участка ( $P_{мин}$ и $P_{макс}$ ), м <sup>2</sup>	— —
7.	Вид (виды) разрешенного использования	Для садоводства
7.1.	Дополнительные сведения об использовании земельного участка	—
8.	Кадастровый или иной государственный учетный номер (инвентарный) здания, сооружения, объекта незавершенного строительства, расположенного на земельном участке	—
9.	Сведения о земельных участках (землях общего пользования, территории общего пользования), посредством которых обеспечивается доступ	73:19:085001:634
10.	Иные сведения	—
<b>4. Пояснения к сведениям об уточняемом земельном участке с кадастровым номером</b>		<b>73:19:085001:605</b> :
1.	—	—



**1. Сведения о характерных точках границ уточняемого земельного участка с кадастровым номером** 73:19:085001:606 :  
 Система координат МСК-73, зона 2 Зона № 2

Обозначение характерных точек границ	Координаты, м				Метод определения координат	Формулы, примененные для расчета средней квадратической погрешности определения координат характерных точек границ (Mt), с подставленными в такие формулы значениями и итоговые (вычисленные) значения Mt, м	Описание закрепления точки
	содержатся в Едином государственном реестре недвижимости		определены в результате выполнения комплексных кадастровых работ				
	X	Y	X	Y			
1	2	3	4	5	6	7	8
н772У	—	—	510 079,84	2 250 384,27	Метод спутниковых геодезических измерений (определений)	Mt = 0,10	—
н692У	—	—	510 063,29	2 250 378,59			
н691У	—	—	510 069,55	2 250 361,76			
н773У	—	—	510 071,88	2 250 362,67			
н774У	—	—	510 072,92	2 250 359,88			
н775У	—	—	510 080,19	2 250 347,24			
н776У	—	—	510 085,56	2 250 351,63			
н769У	—	—	510 096,40	2 250 355,65			
н770У	—	—	510 085,82	2 250 386,51			
н772У	—	—	510 079,84	2 250 384,27			

**2. Сведения о частях границ уточняемого земельного участка с кадастровым номером** 73:19:085001:606 :

Обозначение части границ		Горизонтальное проложение (S), м	Описание прохождения части границ	Сведения о согласовании местоположения границ (согласовано/спорное)
от т.	до т.			
1	2	3	4	5

1	2	3	4	5
н772У	н692У	17,50	—	согласовано
н692У	н691У	17,96		
н691У	н773У	2,50		
н773У	н774У	2,98		
н774У	н775У	14,58		
н775У	н776У	6,94		
н776У	н769У	11,56		
н769У	н770У	32,62		
н770У	н772У	6,39		

**3. Сведения о характеристиках уточняемого земельного участка с кадастровым номером** 73:19:085001:606 :

№ п/п	Наименование характеристики земельного участка	Значение характеристики
1	2	3
1.	Адрес земельного участка	Местоположение установлено относительно ориентира, расположенного в границах участка. Почтовый адрес ориентира: обл Ульяновская р-н Ульяновский Садоводческое товарищество "Залив-2" участок 609.
1.1.	Сведения о местоположении земельного участка (при отсутствии адреса) в структурированном в соответствии с федеральной информационной адресной системой виде	—
1.2.	Дополнительные сведения о местоположении земельного участка	—
2.	Площадь земельного участка ± величина погрешности определения (вычисления) площади ( $P \pm \Delta P$ ), м <sup>2</sup>	726 ± 9,00
3.	Формула, примененная для вычисления предельной погрешности определения площади земельного участка, с подставленными значениями и итоговые (вычисленные) значения	$3,5 * 0,10 * \sqrt{(726,00)} = 9$
4.	Площадь земельного участка согласно сведениям Единого государственного реестра недвижимости (Ркад), м <sup>2</sup>	738,00
5.	Оценка расхождения Р и Ркад ( $P - P_{кад}$ ), м <sup>2</sup>	12
6.	Предельный минимальный и максимальный размеры земельного участка (Рмин и Рмакс), м <sup>2</sup>	— —
7.	Вид (виды) разрешенного использования	Для садоводства
7.1.	Дополнительные сведения об использовании земельного участка	—

1	2	3
8.	Кадастровый или иной государственный учетный номер (инвентарный) здания, сооружения, объекта незавершенного строительства, расположенного на земельном участке	—
9.	Сведения о земельных участках (землях общего пользования, территории общего пользования), посредством которых обеспечивается доступ	73:19:085001:634
10.	Иные сведения	—

**4. Пояснения к сведениям об уточняемом земельном участке с кадастровым номером** 73:19:085001:606 :

1.	—
----	---

**1. Сведения о характерных точках границ уточняемого земельного участка с кадастровым номером** 73:19:085001:607 :  
Система координат МСК-73, зона 2 Зона № 2

Обозначение характерных точек границ	Координаты, м				Метод определения координат	Формулы, примененные для расчета средней квадратической погрешности определения координат характерных точек границ (Mt), с подставленными в такие формулы значениями и итоговые (вычисленные) значения Mt, м	Описание закрепления точки
	содержатся в Едином государственном реестре недвижимости		определены в результате выполнения комплексных кадастровых работ				
	X	Y	X	Y			
1	2	3	4	5	6	7	8
н772У	—	—	510 079,84	2 250 384,27	Метод спутниковых геодезических измерений (определений)	Mt = 0,10	—
н777У	—	—	510 074,46	2 250 399,13			
н778У	—	—	510 059,04	2 250 393,27			
н727У	—	—	510 029,89	2 250 381,29			
н693У	—	—	510 035,51	2 250 367,85			
н692У	—	—	510 063,29	2 250 378,59			
н772У	—	—	510 079,84	2 250 384,27			

**2. Сведения о частях границ уточняемого земельного участка с кадастровым номером 73:19:085001:607 :**

Обозначение части границ		Горизонтальное проложение (S), м	Описание прохождения части границ	Сведения о согласовании местоположения границ (согласовано/спорное)
от т.	до т.			
1	2	3	4	5
н772У	н777У	15,80	—	согласовано
н777У	н778У	16,50		
н778У	н727У	31,52		
н727У	н693У	14,57		
н693У	н692У	29,78		
н692У	н772У	17,50		

**3. Сведения о характеристиках уточняемого земельного участка с кадастровым номером 73:19:085001:607 :**

№ п/п	Наименование характеристики земельного участка	Значение характеристики
1	2	3
1.	Адрес земельного участка	Местоположение установлено относительно ориентира, расположенного в границах участка. Почтовый адрес ориентира: обл Ульяновская р-н Ульяновский Садоводческое товарищество "Залив-2" участок 610.
1.1.	Сведения о местоположении земельного участка (при отсутствии адреса) в структурированном в соответствии с федеральной информационной адресной системой виде	—
1.2.	Дополнительные сведения о местоположении земельного участка	—
2.	Площадь земельного участка ± величина погрешности определения (вычисления) площади ( $P \pm \Delta P$ ), м <sup>2</sup>	720 ± 9,00
3.	Формула, примененная для вычисления предельной погрешности определения площади земельного участка, с подставленными значениями и итоговые (вычисленные) значения	$3,5*0,10*\sqrt{(720,00)} = 9$
4.	Площадь земельного участка согласно сведениям Единого государственного реестра недвижимости (Ркад), м <sup>2</sup>	720,00
5.	Оценка расхождения Р и Ркад ( $P - P_{кад}$ ), м <sup>2</sup>	0
6.	Предельный минимальный и максимальный размеры земельного участка (Рмин и Рмакс), м <sup>2</sup>	— —
7.	Вид (виды) разрешенного использования	Для садоводства
7.1.	Дополнительные сведения об использовании земельного участка	—

1	2	3
8.	Кадастровый или иной государственный учетный номер (инвентарный) здания, сооружения, объекта незавершенного строительства, расположенного на земельном участке	—
9.	Сведения о земельных участках (землях общего пользования, территории общего пользования), посредством которых обеспечивается доступ	73:19:085001:634
10.	Иные сведения	—

**4. Пояснения к сведениям об уточняемом земельном участке с кадастровым номером** 73:19:085001:607 :

1.	—
----	---

**1. Сведения о характерных точках границ уточняемого земельного участка с кадастровым номером** 73:19:085101:156 :  
Система координат МСК-73, зона 2 Зона № 2

Обозначение характерных точек границ	Координаты, м				Метод определения координат	Формулы, примененные для расчета средней квадратической погрешности определения координат характерных точек границ (Mt), с подставленными в такие формулы значениями и итоговые (вычисленные) значения Mt, м	Описание закрепления точки
	содержатся в Едином государственном реестре недвижимости		определены в результате выполнения комплексных кадастровых работ				
	X	Y	X	Y			
1	2	3	4	5	6	7	8
781	—	—	509 066,47	2 249 280,81	Аналитический метод	Mt = 0,10	—
782	—	—	509 052,07	2 249 295,41	Метод спутниковых геодезических измерений (определений)		
783	—	—	509 035,53	2 249 277,64			
н784У	—	—	509 052,08	2 249 266,26			
н785У	—	—	509 063,37	2 249 277,46			
781	—	—	509 066,47	2 249 280,81	Аналитический метод		

**2. Сведения о частях границ уточняемого земельного участка с кадастровым номером** 73:19:085101:156 :

Обозначение части границ		Горизонтальное проложение (S), м	Описание прохождения части границ	Сведения о согласовании местоположения границ (согласовано/спорное)
от т.	до т.			
1	2	3	4	5

1	2	3	4	5
781	782	20,51	—	согласовано
782	783	24,28		
783	н784У	20,08		
н784У	н785У	15,90		
н785У	781	4,56		

**3. Сведения о характеристиках уточняемого земельного участка с кадастровым номером** 73:19:085101:156 :

№ п/п	Наименование характеристики земельного участка	Значение характеристики
1	2	3
1.	Адрес земельного участка	Российская Федерация, Ульяновская область, Ульяновск г, Залив снт, уч 143
1.1.	Сведения о местоположении земельного участка (при отсутствии адреса) в структурированном в соответствии с федеральной информационной адресной системой виде	—
1.2.	Дополнительные сведения о местоположении земельного участка	—
2.	Площадь земельного участка ± величина погрешности определения (вычисления) площади ( $P \pm \Delta P$ ), м <sup>2</sup>	453 ± 7,00
3.	Формула, примененная для вычисления предельной погрешности определения площади земельного участка, с подставленными значениями и итоговые (вычисленные) значения	$3,5 * 0,10 * \sqrt{(453,00)} = 7$
4.	Площадь земельного участка согласно сведениям Единого государственного реестра недвижимости (Ркад), м <sup>2</sup>	490,00
5.	Оценка расхождения Р и Ркад ( $P - P_{кад}$ ), м <sup>2</sup>	37
6.	Предельный минимальный и максимальный размеры земельного участка (Рмин и Рмакс), м <sup>2</sup>	— —
7.	Вид (виды) разрешенного использования	Для садоводства
7.1.	Дополнительные сведения об использовании земельного участка	—
8.	Кадастровый или иной государственный учетный номер (инвентарный) здания, сооружения, объекта незавершенного строительства, расположенного на земельном участке	—
9.	Сведения о земельных участках (землях общего пользования, территории общего пользования), посредством которых обеспечивается доступ	73:19:000000:658
10.	Иные сведения	—

**4. Пояснения к сведениям об уточняемом земельном участке с кадастровым номером** 73:19:085101:156 :

1. \_\_\_\_\_

**1. Сведения о характерных точках границ уточняемого земельного участка с кадастровым номером** 73:19:085101:157 :  
 Система координат МСК-73, зона 2 Зона № 2

Обозначение характерных точек границ	Координаты, м				Метод определения координат	Формулы, примененные для расчета средней квадратической погрешности определения координат характерных точек границ (Mt), с подставленными в такие формулы значениями и итоговые (вычисленные) значения Mt, м	Описание закрепления точки
	содержатся в Едином государственном реестре недвижимости		определены в результате выполнения комплексных кадастровых работ				
	X	Y	X	Y			
1	2	3	4	5	6	7	8
786	—	—	509 086,34	2 249 241,32	Аналитический метод	Mt = 0,10	—
787	—	—	509 095,55	2 249 251,14			
788	—	—	509 094,96	2 249 251,77			
781	—	—	509 066,47	2 249 280,81			
н785У	—	—	509 063,37	2 249 277,46	Метод спутниковых геодезических измерений (определений)		
н784У	—	—	509 052,08	2 249 266,26			
786	—	—	509 086,34	2 249 241,32	Аналитический метод		

**2. Сведения о частях границ уточняемого земельного участка с кадастровым номером** 73:19:085101:157 :

Обозначение части границ		Горизонтальное проложение (S), м	Описание прохождения части границ	Сведения о согласовании местоположения границ (согласовано/спорное)
от т.	до т.			
1	2	3	4	5
786	787	13,46	—	согласовано
787	788	0,86		
788	781	40,68		
781	н785У	4,56		
н785У	н784У	15,90		
н784У	786	42,38		

**3. Сведения о характеристиках уточняемого земельного участка с кадастровым номером** 73:19:085101:157 :

№ п/п	Наименование характеристики земельного участка	Значение характеристики
1	2	3

1	2	3
1.	Адрес земельного участка	—
1.1.	Сведения о местоположении земельного участка (при отсутствии адреса) в структурированном в соответствии с федеральной информационной адресной системой виде	
1.2.	Дополнительные сведения о местоположении земельного участка	обл Ульяновская р-н Ульяновский Садоводческое товарищество "Залив" участок 144
2.	Площадь земельного участка ± величина погрешности определения (вычисления) площади ( $P \pm \Delta P$ ), м <sup>2</sup>	707 ± 9,00
3.	Формула, примененная для вычисления предельной погрешности определения площади земельного участка, с подставленными значениями и итоговые (вычисленные) значения	$3,5 * 0,10 * \sqrt{(707,00)} = 9$
4.	Площадь земельного участка согласно сведениям Единого государственного реестра недвижимости (Ркад), м <sup>2</sup>	705,00
5.	Оценка расхождения Р и Ркад ( $P - P_{кад}$ ), м <sup>2</sup>	2
6.	Предельный минимальный и максимальный размеры земельного участка ( $P_{мин}$ и $P_{макс}$ ), м <sup>2</sup>	— —
7.	Вид (виды) разрешенного использования	Для садоводства
7.1.	Дополнительные сведения об использовании земельного участка	—
8.	Кадастровый или иной государственный учетный номер (инвентарный) здания, сооружения, объекта незавершенного строительства, расположенного на земельном участке	73:19:085101:713; 73:19:085101:714
9.	Сведения о земельных участках (землях общего пользования, территории общего пользования), посредством которых обеспечивается доступ	73:19:000000:658
10.	Иные сведения	—
<b>4. Пояснения к сведениям об уточняемом земельном участке с кадастровым номером</b>		<b>73:19:085101:157</b> :
1.		—



**1. Сведения о характерных точках границ уточняемого земельного участка с кадастровым номером** 73:19:085101:159 :  
 Система координат МСК-73, зона 2 Зона № 2

Обозначение характерных точек границ	Координаты, м				Метод определения координат	Формулы, примененные для расчета средней квадратической погрешности определения координат характерных точек границ (Mt), с подставленными в такие формулы значениями и итоговые (вычисленные) значения Mt, м	Описание закрепления точки
	содержатся в Едином государственном реестре недвижимости		определены в результате выполнения комплексных кадастровых работ				
	X	Y	X	Y			
1	2	3	4	5	6	7	8
789	—	—	509 110,88	2 249 240,48	Метод спутниковых геодезических измерений (определений)	Mt = 0,10	—
790	—	—	509 123,15	2 249 253,50			
791	—	—	509 102,72	2 249 279,04			
792	—	—	509 088,29	2 249 266,95			
н793У	—	—	509 087,44	2 249 266,21			
н794У	—	—	509 100,20	2 249 253,50			
795	—	—	509 110,69	2 249 241,79			
789	—	—	509 110,88	2 249 240,48			

**2. Сведения о частях границ уточняемого земельного участка с кадастровым номером** 73:19:085101:159 :

Обозначение части границ		Горизонтальное проложение (S), м	Описание прохождения части границ	Сведения о согласовании местоположения границ (согласовано/спорное)
от т.	до т.			
1	2	3	4	5
789	790	17,89	—	согласовано
790	791	32,71		
791	792	18,83		
792	н793У	1,13		

1	2	3	4	5
н793У	н794У	18,01	—	согласовано
н794У	795	15,72		
795	789	1,32		

**3. Сведения о характеристиках уточняемого земельного участка с кадастровым номером** 73:19:085101:159 :

№ п/п	Наименование характеристики земельного участка	Значение характеристики
1	2	3
1.	Адрес земельного участка	Ульяновская область, р-н Ульяновский Садоводческое товарищество "Залив" участок 146
1.1.	Сведения о местоположении земельного участка (при отсутствии адреса) в структурированном в соответствии с федеральной информационной адресной системой виде	—
1.2.	Дополнительные сведения о местоположении земельного участка	—
2.	Площадь земельного участка ± величина погрешности определения (вычисления) площади ( $P \pm \Delta P$ ), м <sup>2</sup>	616 ± 9,00
3.	Формула, примененная для вычисления предельной погрешности определения площади земельного участка, с подставленными значениями и итоговые (вычисленные) значения	$3,5 * 0,10 * \sqrt{(616,00)} = 9$
4.	Площадь земельного участка согласно сведениям Единого государственного реестра недвижимости (Ркад), м <sup>2</sup>	602,00
5.	Оценка расхождения Р и Ркад ( $P - P_{кад}$ ), м <sup>2</sup>	14
6.	Предельный минимальный и максимальный размеры земельного участка (Рмин и Рмакс), м <sup>2</sup>	— —
7.	Вид (виды) разрешенного использования	Для садоводства
7.1.	Дополнительные сведения об использовании земельного участка	—
8.	Кадастровый или иной государственный учетный номер (инвентарный) здания, сооружения, объекта незавершенного строительства, расположенного на земельном участке	73:19:085101:816; 73:19:085101:844
9.	Сведения о земельных участках (землях общего пользования, территории общего пользования), посредством которых обеспечивается доступ	73:19:000000:658
10.	Иные сведения	—

**4. Пояснения к сведениям об уточняемом земельном участке с кадастровым номером** 73:19:085101:159 :

1.	—
----	---

**1. Сведения о характерных точках границ уточняемого земельного участка с кадастровым номером** 73:19:085101:175 :  
 Система координат МСК-73, зона 2 Зона № 2

Обозначение характерных точек границ	Координаты, м				Метод определения координат	Формулы, примененные для расчета средней квадратической погрешности определения координат характерных точек границ (Mt), с подставленными в такие формулы значениями и итоговые (вычисленные) значения Mt, м	Описание закрепления точки
	содержатся в Едином государственном реестре недвижимости		определены в результате выполнения комплексных кадастровых работ				
	X	Y	X	Y			
1	2	3	4	5	6	7	8
796	—	—	509 175,62	2 249 230,82	Метод спутниковых геодезических измерений (определений)	Mt = 0,10	—
797	—	—	509 155,73	2 249 235,09			
798	—	—	509 154,93	2 249 232,59			
799	—	—	509 152,44	2 249 222,85			
800	—	—	509 147,02	2 249 202,95			
801	—	—	509 146,91	2 249 202,69			
н802У	—	—	509 166,12	2 249 196,54			
796	—	—	509 175,62	2 249 230,82			

**2. Сведения о частях границ уточняемого земельного участка с кадастровым номером** 73:19:085101:175 :

Обозначение части границ		Горизонтальное проложение (S), м	Описание прохождения части границ	Сведения о согласовании местоположения границ (согласовано/спорное)
от т.	до т.			
1	2	3	4	5
796	797	20,34	—	согласовано
797	798	2,62		
798	799	10,05		
799	800	20,62		

1	2	3	4	5
800	801	0,28	—	согласовано
801	н802У	20,17		
н802У	796	35,57		

**3. Сведения о характеристиках уточняемого земельного участка с кадастровым номером 73:19:085101:175 :**

№ п/п	Наименование характеристики земельного участка	Значение характеристики
1	2	3
1.	Адрес земельного участка	—
1.1.	Сведения о местоположении земельного участка (при отсутствии адреса) в структурированном в соответствии с федеральной информационной адресной системой виде	
1.2.	Дополнительные сведения о местоположении земельного участка	Местоположение установлено относительно ориентира, расположенного в границах участка. Почтовый адрес ориентира: обл Ульяновская р-н Ульяновский Садоводческое товарищество "Залив" участок 162.
2.	Площадь земельного участка ± величина погрешности определения (вычисления) площади ( $P \pm \Delta P$ ), м <sup>2</sup>	699 ± 9,00
3.	Формула, примененная для вычисления предельной погрешности определения площади земельного участка, с подставленными значениями и итоговые (вычисленные) значения	$3,5 * 0,10 * \sqrt{(699,00)} = 9$
4.	Площадь земельного участка согласно сведениям Единого государственного реестра недвижимости (Ркад), м <sup>2</sup>	566,00
5.	Оценка расхождения Р и Ркад ( $P - P_{кад}$ ), м <sup>2</sup>	133
6.	Предельный минимальный и максимальный размеры земельного участка (Рмин и Рмакс), м <sup>2</sup>	— —
7.	Вид (виды) разрешенного использования	Для садоводства
7.1.	Дополнительные сведения об использовании земельного участка	—
8.	Кадастровый или иной государственный учетный номер (инвентарный) здания, сооружения, объекта незавершенного строительства, расположенного на земельном участке	—
9.	Сведения о земельных участках (землях общего пользования, территории общего пользования), посредством которых обеспечивается доступ	73:19:000000:658
10.	Иные сведения	—

**4. Пояснения к сведениям об уточняемом земельном участке с кадастровым номером 73:19:085101:175 :**

1.	—
----	---

**1. Сведения о характерных точках границ уточняемого земельного участка с кадастровым номером** 73:19:085101:176 :  
 Система координат МСК-73, зона 2 Зона № 2

Обозначение характерных точек границ	Координаты, м				Метод определения координат	Формулы, примененные для расчета средней квадратической погрешности определения координат характерных точек границ (Mt), с подставленными в такие формулы значениями и итоговые (вычисленные) значения Mt, м	Описание закрепления точки
	содержатся в Едином государственном реестре недвижимости		определены в результате выполнения комплексных кадастровых работ				
	X	Y	X	Y			
1	2	3	4	5	6	7	8
803	—	—	509 194,33	2 249 225,77	Аналитический метод	Mt = 0,10	—
796	—	—	509 175,62	2 249 230,82	Метод спутниковых геодезических измерений (определений)		
н802У	—	—	509 166,12	2 249 196,54			
н804У	—	—	509 186,43	2 249 191,77			
803	—	—	509 194,33	2 249 225,77	Аналитический метод		

**2. Сведения о частях границ уточняемого земельного участка с кадастровым номером** 73:19:085101:176 :

Обозначение части границ		Горизонтальное проложение (S), м	Описание прохождения части границ	Сведения о согласовании местоположения границ (согласовано/спорное)
от т.	до т.			
1	2	3	4	5
803	796	19,38	—	согласовано
796	н802У	35,57		
н802У	н804У	20,86		
н804У	803	34,91		

**3. Сведения о характеристиках уточняемого земельного участка с кадастровым номером** 73:19:085101:176 :

№ п/п	Наименование характеристики земельного участка	Значение характеристики
1	2	3

1	2	3
1.	Адрес земельного участка	—
1.1.	Сведения о местоположении земельного участка (при отсутствии адреса) в структурированном в соответствии с федеральной информационной адресной системой виде	
1.2.	Дополнительные сведения о местоположении земельного участка	Местоположение установлено относительно ориентира, расположенного в границах участка. Почтовый адрес ориентира: Ульяновская область, г. Ульяновск, садоводческое товарищество "Залив", участок 163.
2.	Площадь земельного участка $\pm$ величина погрешности определения (вычисления) площади ( $P \pm \Delta P$ ), м <sup>2</sup>	709 $\pm$ 9,00
3.	Формула, примененная для вычисления предельной погрешности определения площади земельного участка, с подставленными значениями и итоговые (вычисленные) значения	$3,5 * 0,10 * \sqrt{(709,00)} = 9$
4.	Площадь земельного участка согласно сведениям Единого государственного реестра недвижимости (Ркад), м <sup>2</sup>	503,00
5.	Оценка расхождения Р и Ркад ( $P - P_{кад}$ ), м <sup>2</sup>	206
6.	Предельный минимальный и максимальный размеры земельного участка (Рмин и Рмакс), м <sup>2</sup>	— —
7.	Вид (виды) разрешенного использования	Для садоводства
7.1.	Дополнительные сведения об использовании земельного участка	—
8.	Кадастровый или иной государственный учетный номер (инвентарный) здания, сооружения, объекта незавершенного строительства, расположенного на земельном участке	73:19:085101:810
9.	Сведения о земельных участках (землях общего пользования, территории общего пользования), посредством которых обеспечивается доступ	73:19:000000:658
10.	Иные сведения	—
<b>4. Пояснения к сведениям об уточняемом земельном участке с кадастровым номером</b>		<b>73:19:085101:176</b> :
1.		—

**1. Сведения о характерных точках границ уточняемого земельного участка с кадастровым номером** 73:19:085101:177 :  
 Система координат МСК-73, зона 2 Зона № 2

Обозначение характерных точек границ	Координаты, м				Метод определения координат	Формулы, примененные для расчета средней квадратической погрешности определения координат характерных точек границ (Mt), с подставленными в такие формулы значениями и итоговые (вычисленные) значения Mt, м	Описание закрепления точки
	содержатся в Едином государственном реестре недвижимости		определены в результате выполнения комплексных кадастровых работ				
	X	Y	X	Y			
1	2	3	4	5	6	7	8
н805У	—	—	509 206,50	2 249 187,08	Метод спутниковых геодезических измерений (определений)	Mt = 0,10	—
н806У	—	—	509 216,36	2 249 185,67			
н807У	—	—	509 228,27	2 249 194,14			
н808У	—	—	509 237,17	2 249 199,17			
809	—	—	509 237,28	2 249 219,68			
810	—	—	509 226,87	2 249 221,48			
811	—	—	509 216,92	2 249 222,77			
812	—	—	509 215,98	2 249 222,85			
813	—	—	509 215,34	2 249 222,81			
н814У	—	—	509 210,05	2 249 200,33	Метод спутниковых геодезических измерений (определений)		
н815У	—	—	509 208,45	2 249 200,56			
н816У	—	—	509 207,36	2 249 192,61			
н805У	—	—	509 206,50	2 249 187,08			

**2. Сведения о частях границ уточняемого земельного участка с кадастровым номером 73:19:085101:177 :**

Обозначение части границ		Горизонтальное проложение (S), м	Описание прохождения части границ	Сведения о согласовании местоположения границ (согласовано/спорное)
от т.	до т.			
1	2	3	4	5
н805У	н806У	9,96	—	согласовано
н806У	н807У	14,61		
н807У	н808У	10,22		
н808У	809	20,51		
809	810	10,56		
810	811	10,03		
811	812	0,94		
812	813	0,64		
813	н814У	23,09		
н814У	н815У	1,62		
н815У	н816У	8,02		
н816У	н805У	5,60		

**3. Сведения о характеристиках уточняемого земельного участка с кадастровым номером 73:19:085101:177 :**

№ п/п	Наименование характеристики земельного участка	Значение характеристики
1	2	3
1.	Адрес земельного участка	—
1.1.	Сведения о местоположении земельного участка (при отсутствии адреса) в структурированном в соответствии с федеральной информационной адресной системой виде	
1.2.	Дополнительные сведения о местоположении земельного участка	Местоположение установлено относительно ориентира, расположенного в границах участка. Почтовый адрес ориентира: Ульяновская область, г. Ульяновск, садоводческое товарищество "Залив", участок 165.
2.	Площадь земельного участка ± величина погрешности определения (вычисления) площади ( $P \pm \Delta P$ ), м <sup>2</sup>	803 ± 10,00
3.	Формула, примененная для вычисления предельной погрешности определения площади земельного участка, с подставленными значениями и итоговые (вычисленные) значения	$3,5*0,10*\sqrt{(803,00)} = 10$
4.	Площадь земельного участка согласно сведениям Единого государственного реестра недвижимости (Ркад), м <sup>2</sup>	567,00
5.	Оценка расхождения Р и Ркад ( $P - P_{кад}$ ), м <sup>2</sup>	236



1	2	3
6.	Предельный минимальный и максимальный размеры земельного участка (Рмин и Рмакс), м <sup>2</sup>	— —
7.	Вид (виды) разрешенного использования	Для садоводства
7.1.	Дополнительные сведения об использовании земельного участка	—
8.	Кадастровый или иной государственный учетный номер (инвентарный) здания, сооружения, объекта незавершенного строительства, расположенного на земельном участке	73:19:085101:809
9.	Сведения о земельных участках (землях общего пользования, территории общего пользования), посредством которых обеспечивается доступ	73:19:000000:658
10.	Иные сведения	—

**4. Пояснения к сведениям об уточняемом земельном участке с кадастровым номером** 73:19:085101:177 :

1.	—
----	---

**1. Сведения о характерных точках границ уточняемого земельного участка с кадастровым номером** 73:19:085101:179 :  
Система координат МСК-73, зона 2 Зона № 2

Обозначение характерных точек границ	Координаты, м				Метод определения координат	Формулы, примененные для расчета средней квадратической погрешности определения координат характерных точек границ (Mt), с подставленными в такие формулы значениями и итоговые (вычисленные) значения Mt, м	Описание закрепления точки
	содержатся в Едином государственном реестре недвижимости		определены в результате выполнения комплексных кадастровых работ				
	X	Y	X	Y			
1	2	3	4	5	6	7	8
817	—	—	509 194,37	2 249 231,65	Аналитический метод	Mt = 0,10	—
818	—	—	509 196,27	2 249 232,10			
819	—	—	509 197,56	2 249 237,17			
н820У	—	—	509 198,59	2 249 244,55	Метод спутниковых геодезических измерений (определений)		
н821У	—	—	509 196,43	2 249 250,07			
н822У	—	—	509 183,25	2 249 261,00			

1	2	3	4	5	6	7	8
н823У	—	—	509 170,86	2 249 268,84	Метод спутниковых геодезических измерений (определений)	Mt = 0,10	—
н824У	—	—	509 159,69	2 249 240,15			
н825У	—	—	509 170,61	2 249 236,95			
817	—	—	509 194,37	2 249 231,65	Аналитический метод		

**2. Сведения о частях границ уточняемого земельного участка с кадастровым номером 73:19:085101:179 :**

Обозначение части границ		Горизонтальное проложение (S), м	Описание прохождения части границ	Сведения о согласовании местоположения границ (согласовано/спорное)
от т.	до т.			
1	2	3	4	5
817	818	1,95	—	согласовано
818	819	5,23		
819	н820У	7,45		
н820У	н821У	5,93		
н821У	н822У	17,12		
н822У	н823У	14,66		
н823У	н824У	30,79		
н824У	н825У	11,38		
н825У	817	24,34		

**3. Сведения о характеристиках уточняемого земельного участка с кадастровым номером 73:19:085101:179 :**

№ п/п	Наименование характеристики земельного участка	Значение характеристики
1	2	3
1.	Адрес земельного участка	—
1.1.	Сведения о местоположении земельного участка (при отсутствии адреса) в структурированном в соответствии с федеральной информационной адресной системой виде	
1.2.	Дополнительные сведения о местоположении земельного участка	Ульяновская область, р-н Ульяновский Садоводческое товарищество "Залив" участок 167
2.	Площадь земельного участка ± величина погрешности определения (вычисления) площади (P ± ΔP), м²	864 ± 10,00

1	2	3
3.	Формула, примененная для вычисления предельной погрешности определения площади земельного участка, с подставленными значениями и итоговые (вычисленные) значения	$3,5*0,10*\sqrt{(864,00)} = 10$
4.	Площадь земельного участка согласно сведениям Единого государственного реестра недвижимости (Ркад), м <sup>2</sup>	864,00
5.	Оценка расхождения Р и Ркад (Р - Ркад), м <sup>2</sup>	0
6.	Предельный минимальный и максимальный размеры земельного участка (Рмин и Рмакс), м <sup>2</sup>	— —
7.	Вид (виды) разрешенного использования	Для садоводства
7.1.	Дополнительные сведения об использовании земельного участка	—
8.	Кадастровый или иной государственный учетный номер (инвентарный) здания, сооружения, объекта незавершенного строительства, расположенного на земельном участке	73:19:085101:722; 73:19:085101:723
9.	Сведения о земельных участках (землях общего пользования, территории общего пользования), посредством которых обеспечивается доступ	73:19:000000:658
10.	Иные сведения	—

**4. Пояснения к сведениям об уточняемом земельном участке с кадастровым номером** 73:19:085101:179 :

1.	—
----	---

**1. Сведения о характерных точках границ уточняемого земельного участка с кадастровым номером** 73:19:085101:180 :  
Система координат МСК-73, зона 2 Зона № 2

Обозначение характерных точек границ	Координаты, м				Метод определения координат	Формулы, примененные для расчета средней квадратической погрешности определения координат характерных точек границ (Mt), с подставленными в такие формулы значениями и итоговые (вычисленные) значения Mt, м	Описание закрепления точки
	содержатся в Едином государственном реестре недвижимости		определены в результате выполнения комплексных кадастровых работ				
	X	Y	X	Y			
1	2	3	4	5	6	7	8
826	—	—	509 152,86	2 249 275,17	Аналитический метод	Mt = 0,10	—
827	—	—	509 144,28	2 249 266,16			
828	—	—	509 130,83	2 249 252,97			

1	2	3	4	5	6	7	8
н829У	—	—	509 137,73	2 249 246,18	Метод спутниковых геодезических измерений (определений)	Mt = 0,10	—
н824У	—	—	509 159,69	2 249 240,15			
н823У	—	—	509 170,86	2 249 268,84			
н830У	—	—	509 154,95	2 249 277,81			
826	—	—	509 152,86	2 249 275,17	Аналитический метод		

**2. Сведения о частях границ уточняемого земельного участка с кадастровым номером** 73:19:085101:180 :

Обозначение части границ		Горизонтальное проложение (S), м	Описание прохождения части границ	Сведения о согласовании местоположения границ (согласовано/спорное)
от т.	до т.			
1	2	3	4	5
826	827	12,44	—	согласовано
827	828	18,84		
828	н829У	9,68		
н829У	н824У	22,77		
н824У	н823У	30,79		
н823У	н830У	18,26		
н830У	826	3,37		

**3. Сведения о характеристиках уточняемого земельного участка с кадастровым номером** 73:19:085101:180 :

№ п/п	Наименование характеристики земельного участка	Значение характеристики
1	2	3
1.	Адрес земельного участка	—
1.1.	Сведения о местоположении земельного участка (при отсутствии адреса) в структурированном в соответствии с федеральной информационной адресной системой виде	
1.2.	Дополнительные сведения о местоположении земельного участка	Ульяновская область, р-н Ульяновский Садоводческое товарищество "Залив" участок 168
2.	Площадь земельного участка ± величина погрешности определения (вычисления) площади ( $P \pm \Delta P$ ), м <sup>2</sup>	835 ± 10,00

1	2	3
3.	Формула, примененная для вычисления предельной погрешности определения площади земельного участка, с подставленными значениями и итоговые (вычисленные) значения	$3,5*0,10*\sqrt{(835,00)} = 10$
4.	Площадь земельного участка согласно сведениям Единого государственного реестра недвижимости (Ркад), м <sup>2</sup>	903,00
5.	Оценка расхождения Р и Ркад (Р - Ркад), м <sup>2</sup>	68
6.	Предельный минимальный и максимальный размеры земельного участка (Рмин и Рмакс), м <sup>2</sup>	— —
7.	Вид (виды) разрешенного использования	Для садоводства
7.1.	Дополнительные сведения об использовании земельного участка	—
8.	Кадастровый или иной государственный учетный номер (инвентарный) здания, сооружения, объекта незавершенного строительства, расположенного на земельном участке	73:19:085101:815
9.	Сведения о земельных участках (землях общего пользования, территории общего пользования), посредством которых обеспечивается доступ	73:19:000000:658
10.	Иные сведения	—

**4. Пояснения к сведениям об уточняемом земельном участке с кадастровым номером** 73:19:085101:180 :

1.	—
----	---

**1. Сведения о характерных точках границ уточняемого земельного участка с кадастровым номером** 73:19:085101:184 :  
Система координат МСК-73, зона 2 Зона № 2

Обозначение характерных точек границ	Координаты, м				Метод определения координат	Формулы, примененные для расчета средней квадратической погрешности определения координат характерных точек границ (Mt), с подставленными в такие формулы значениями и итоговые (вычисленные) значения Mt, м	Описание закрепления точки
	содержатся в Едином государственном реестре недвижимости		определены в результате выполнения комплексных кадастровых работ				
	X	Y	X	Y			
1	2	3	4	5	6	7	8
831	—	—	509 073,20	2 249 324,97	Аналитический метод	Mt = 0,10	—
832	—	—	509 102,22	2 249 350,38			
833	—	—	509 103,22	2 249 351,26			

1	2	3	4	5	6	7	8
н834У	—	—	509 082,55	2 249 372,07	Метод спутниковых геодезических измерений (определений)	Mt = 0,10	—
835	—	—	509 072,52	2 249 362,70	Аналитический метод		
836	—	—	509 054,98	2 249 347,55			
831	—	—	509 073,20	2 249 324,97			

**2. Сведения о частях границ уточняемого земельного участка с кадастровым номером 73:19:085101:184 :**

Обозначение части границ		Горизонтальное проложение (S), м	Описание прохождения части границ	Сведения о согласовании местоположения границ (согласовано/спорное)
от т.	до т.			
1	2	3	4	5
831	832	38,57	—	согласовано
832	833	1,33		
833	н834У	29,33		
н834У	835	13,73		
835	836	23,18		
836	831	29,01		

**3. Сведения о характеристиках уточняемого земельного участка с кадастровым номером 73:19:085101:184 :**

№ п/п	Наименование характеристики земельного участка	Значение характеристики
1	2	3
1.	Адрес земельного участка	—
1.1.	Сведения о местоположении земельного участка (при отсутствии адреса) в структурированном в соответствии с федеральной информационной адресной системой виде	
1.2.	Дополнительные сведения о местоположении земельного участка	Местоположение установлено относительно ориентира, расположенного в границах участка. Почтовый адрес ориентира: обл Ульяновская р-н Ульяновский Садоводческое товарищество "Залив" участок 173.
2.	Площадь земельного участка ± величина погрешности определения (вычисления) площади ( $P \pm \Delta P$ ), м <sup>2</sup>	1 113 ± 12,00
3.	Формула, примененная для вычисления предельной погрешности определения площади земельного участка, с подставленными значениями и итоговые (вычисленные) значения	$3,5 * 0,10 * \sqrt{(1 113,00)} = 12$
4.	Площадь земельного участка согласно сведениям Единого государственного реестра недвижимости (Ркад), м <sup>2</sup>	1 012,00
5.	Оценка расхождения Р и Ркад ( $P - P_{кад}$ ), м <sup>2</sup>	101

1	2	3
6.	Предельный минимальный и максимальный размеры земельного участка (Рмин и Рмакс), м <sup>2</sup>	— —
7.	Вид (виды) разрешенного использования	Для садоводства
7.1.	Дополнительные сведения об использовании земельного участка	—
8.	Кадастровый или иной государственный учетный номер (инвентарный) здания, сооружения, объекта незавершенного строительства, расположенного на земельном участке	—
9.	Сведения о земельных участках (землях общего пользования, территории общего пользования), посредством которых обеспечивается доступ	73:19:000000:658
10.	Иные сведения	—

**4. Пояснения к сведениям об уточняемом земельном участке с кадастровым номером** 73:19:085101:184 :

1.	—
----	---

**1. Сведения о характерных точках границ уточняемого земельного участка с кадастровым номером** 73:19:085101:355 :  
Система координат МСК-73, зона 2 Зона № 2

Обозначение характерных точек границ	Координаты, м				Метод определения координат	Формулы, примененные для расчета средней квадратической погрешности определения координат характерных точек границ (Mt), с подставленными в такие формулы значениями и итоговые (вычисленные) значения Mt, м	Описание закрепления точки
	содержатся в Едином государственном реестре недвижимости		определены в результате выполнения комплексных кадастровых работ				
	X	Y	X	Y			
1	2	3	4	5	6	7	8
н805У	—	—	509 206,50	2 249 187,08	Метод спутниковых геодезических измерений (определений)	Mt = 0,10	—
н816У	—	—	509 207,36	2 249 192,61			
н815У	—	—	509 208,45	2 249 200,56			
н814У	—	—	509 210,05	2 249 200,33			
813	—	—	509 215,34	2 249 222,81	Аналитический метод		
837	—	—	509 214,99	2 249 223,29			

1	2	3	4	5	6	7	8
838	—	—	509 209,76	2 249 224,16	Аналитический метод	Mt = 0,10	—
839	—	—	509 201,92	2 249 225,55			
840	—	—	509 201,64	2 249 224,43			
803	—	—	509 194,33	2 249 225,77			
н804У	—	—	509 186,43	2 249 191,77	Метод спутниковых геодезических измерений (определений)		
н805У	—	—	509 206,50	2 249 187,08			

**2. Сведения о частях границ уточняемого земельного участка с кадастровым номером** 73:19:085101:355 :

Обозначение части границ		Горизонтальное проложение (S), м	Описание прохождения части границ	Сведения о согласовании местоположения границ (согласовано/спорное)
от т.	до т.			
1	2	3	4	5
н805У	н816У	5,60	—	согласовано
н816У	н815У	8,02		
н815У	н814У	1,62		
н814У	813	23,09		
813	837	0,59		
837	838	5,30		
838	839	7,96		
839	840	1,15		
840	803	7,43		
803	н804У	34,91		
н804У	н805У	20,61		

**3. Сведения о характеристиках уточняемого земельного участка с кадастровым номером** 73:19:085101:355 :

№ п/п	Наименование характеристики земельного участка	Значение характеристики
1	2	3
1.	Адрес земельного участка	—
1.1.	Сведения о местоположении земельного участка (при отсутствии адреса) в структурированном в соответствии с федеральной информационной адресной системой виде	
1.2.	Дополнительные сведения о местоположении земельного участка	Местоположение установлено относительно ориентира, расположенного в границах участка. Почтовый адрес ориентира: обл Ульяновская р-н Ульяновский Садоводческое товарищество "Залив" участок 164.





1	2	3	4	5	6	7	8
779	—	—	510 218,88	2 250 336,78	Метод спутниковых геодезических измерений (определений)	Mt = 0,10	—
н655У	—	—	510 202,70	2 250 347,69			
657	—	—	510 186,12	2 250 321,41			
780	—	—	510 201,55	2 250 310,50			
779	—	—	510 218,88	2 250 336,78			

**2. Сведения о частях границ уточняемого земельного участка с кадастровым номером** 73:19:085001:860 :

Обозначение части границ		Горизонтальное проложение (S), м	Описание прохождения части границ	Сведения о согласовании местоположения границ (согласовано/спорное)
от т.	до т.			
1	2	3	4	5
779	н655У	19,51	—	согласовано
н655У	657	31,07		
657	780	18,90		
780	779	31,48		

**3. Сведения о характеристиках уточняемого земельного участка с кадастровым номером** 73:19:085001:860 :

№ п/п	Наименование характеристики земельного участка	Значение характеристики
1	2	3
1.	Адрес земельного участка	Ульяновская обл., Ульяновский р-н, садоводческое товарищество "Залив-2", участок 539
1.1.	Сведения о местоположении земельного участка (при отсутствии адреса) в структурированном в соответствии с федеральной информационной адресной системой виде	—
1.2.	Дополнительные сведения о местоположении земельного участка	—
2.	Площадь земельного участка ± величина погрешности определения (вычисления) площади ( $P \pm \Delta P$ ), м <sup>2</sup>	600 ± 17,00
3.	Формула, примененная для вычисления предельной погрешности определения площади земельного участка, с подставленными значениями и итоговые (вычисленные) значения	$3,5 * 0,20 * \sqrt{(600,00)} = 17$
4.	Площадь земельного участка согласно сведениям Единого государственного реестра недвижимости (Ркад), м <sup>2</sup>	600,00

1	2	3
5.	Оценка расхождения Р и Ркад (Р - Ркад), м <sup>2</sup>	0
6.	Предельный минимальный и максимальный размеры земельного участка (Рмин и Рмакс), м <sup>2</sup>	— —
7.	Вид (виды) разрешенного использования	Для коллективного садоводства
7.1.	Дополнительные сведения об использовании земельного участка	—
8.	Кадастровый или иной государственный учетный номер (инвентарный) здания, сооружения, объекта незавершенного строительства, расположенного на земельном участке	—
9.	Сведения о земельных участках (землях общего пользования, территории общего пользования), посредством которых обеспечивается доступ	73:19:085001:634
10.	Иные сведения	—
<b>4. Пояснения к сведениям об уточняемом земельном участке с кадастровым номером <u>73:19:085001:860</u> :</b>		
1.	—	

**Описание местоположения здания, сооружения, объекта незавершенного строительства на земельном участке**

**1. Сведения о характерных точках контура объекта недвижимости с кадастровым номером** 73:19:085001:638 :

Система координат МСК-73, зона 2 Зона № 2

Обозначение характерных точек границ	Содержатся в Едином государственном реестре недвижимости			Определены в ходе выполнения комплексных кадастровых работ			Метод определения координат	Формулы, примененные для расчета средней квадратической погрешности определения координат характерных точек (Mt), м, с подставленными в такие формулы значениями и итоговые (вычисленные) значения Mt, м
	координаты, м		Радиус, м	координаты, м		Радиус, м		
	X	Y	R	X	Y	R		
1	2	3	4	5	6	7	8	9
н1О	—	—	—	509 575,43	2 249 571,33	—	Метод спутниковых геодезических измерений (определений)	Mt = 0,10
н2О	—	—	—	509 572,99	2 249 575,60	—		
н3О	—	—	—	509 569,81	2 249 573,78	—		
н4О	—	—	—	509 568,75	2 249 575,64	—		
н5О	—	—	—	509 566,15	2 249 574,21	—		
н6О	—	—	—	509 569,67	2 249 568,04	—		
н1О	—	—	—	509 575,43	2 249 571,33	—		

**2. Сведения о характеристиках объекта недвижимости с кадастровым номером** 73:19:085001:638 :

№ п/п	Наименование характеристики	Значение характеристики
1	2	3
1.	Вид объекта недвижимости	Здание
2.	Ранее присвоенный государственный учетный номер (инвентарный) здания, сооружения, объекта незавершенного строительства	Инвентарный номер нет, Условный номер 73-73-09/004/2008-350
3.	Кадастровый номер земельного участка (земельных участков), в границах которого (которых) расположены здание, сооружение, объект незавершенного строительства	73:19:085001:164

1	2		3					
4.	Уникальный учетный номер кадастрового квартала, в границах которого расположены здание, сооружение, объект незавершенного строительства		73:19:085001					
5.	Адрес здания, сооружения, объекта незавершенного строительства		Ульяновская область, г.Ульяновск, С/Т "Залив-2", уч.156					
5.1.	Сведения о местоположении здания, сооружения, объекта незавершенного строительства (при отсутствии адреса) в структурированном в соответствии с федеральной информационной адресной системой виде		—					
5.2.	Дополнительные сведения о местоположении		—					
6.	Иные сведения		—					
<b>3. Пояснения к сведениям об объекте недвижимости с кадастровым номером</b> <u>73:19:085001:638</u> :								
1.	—							
<b>1. Сведения о характерных точках контура объекта недвижимости с кадастровым номером</b> <u>73:19:085001:639</u> :								
Система координат <u>МСК-73, зона 2</u>			Зона № <u>2</u>					
Обозначение характерных точек границ	Содержатся в Едином государственном реестре недвижимости			Определены в ходе выполнения комплексных кадастровых работ			Метод определения координат	Формулы, примененные для расчета средней квадратической погрешности определения координат характерных точек (Mt), м, с подставленными в такие формулы значениями и итоговые (вычисленные) значения Mt, м
	координаты, м		Радиус, м	координаты, м		Радиус, м		
	X	Y	R	X	Y	R		
1	2	3	4	5	6	7	8	9
н7О	—	—	—	509 639,30	2 249 619,70	—	Метод спутниковых геодезических измерений (определений)	Mt = 0,10
н8О	—	—	—	509 641,94	2 249 624,25	—		
н9О	—	—	—	509 638,57	2 249 626,21	—		
н10О	—	—	—	509 635,93	2 249 621,66	—		
н7О	—	—	—	509 639,30	2 249 619,70	—		

**2. Сведения о характеристиках объекта недвижимости с кадастровым номером** 73:19:085001:639 :

№ п/п	Наименование характеристики	Значение характеристики
1	2	3
1.	Вид объекта недвижимости	Здание
2.	Ранее присвоенный государственный учетный номер (инвентарный) здания, сооружения, объекта незавершенного строительства	Инвентарный номер нет, Условный номер 73-73-09/052/2008-234
3.	Кадастровый номер земельного участка (земельных участков), в границах которого (которых) расположены здание, сооружение, объект незавершенного строительства	73:19:085001:237
4.	Уникальный учетный номер кадастрового квартала, в границах которого расположены здание, сооружение, объект незавершенного строительства	73:19:085001
5.	Адрес здания, сооружения, объекта незавершенного строительства	Ульяновская область, г.Ульяновск, С/Т "Залив-2", уч.230
5.1.	Сведения о местоположении здания, сооружения, объекта незавершенного строительства (при отсутствии адреса) в структурированном в соответствии с федеральной информационной адресной системой виде	—
5.2.	Дополнительные сведения о местоположении	—
6.	Иные сведения	—

**3. Пояснения к сведениям об объекте недвижимости с кадастровым номером** 73:19:085001:639 :

1.	—
----	---

**1. Сведения о характерных точках контура объекта недвижимости с кадастровым номером** 73:19:085001:640 :

Система координат		<u>МСК-73, зона 2</u>					Зона № <u>2</u>	
Обозначение характерных точек границ	Содержатся в Едином государственном реестре недвижимости			Определены в ходе выполнения комплексных кадастровых работ			Метод определения координат	Формулы, примененные для расчета средней квадратической погрешности определения координат характерных точек (Mt), м, с подставленными в такие формулы значениями и итоговые (вычисленные) значения Mt, м
	координаты, м		Радиус, м	координаты, м		Радиус, м		
	X	Y	R	X	Y	R		
1	2	3	4	5	6	7	8	9
n110	—	—	—	509 509,69	2 249 592,12	—	Метод спутниковых геодезических измерений (определений)	Mt = 0,10

1	2	3	4	5	6	7	8	9
h12O	—	—	—	509 507,93	2 249 596,54	—	Метод спутниковых геодезических измерений (определений)	Mt = 0,10
h13O	—	—	—	509 504,20	2 249 595,05	—		
h14O	—	—	—	509 505,96	2 249 590,63	—		
h11O	—	—	—	509 509,69	2 249 592,12	—		

**2. Сведения о характеристиках объекта недвижимости с кадастровым номером** 73:19:085001:640 :

№ п/п	Наименование характеристики	Значение характеристики
1	2	3
1.	Вид объекта недвижимости	Здание
2.	Ранее присвоенный государственный учетный номер (инвентарный) здания, сооружения, объекта незавершенного строительства	Инвентарный номер нет, Условный номер 73-73-09/030/2008-399
3.	Кадастровый номер земельного участка (земельных участков), в границах которого (которых) расположены здание, сооружение, объект незавершенного строительства	73:19:085001:39
4.	Уникальный учетный номер кадастрового квартала, в границах которого расположены здание, сооружение, объект незавершенного строительства	73:19:085001
5.	Адрес здания, сооружения, объекта незавершенного строительства	Ульяновская область, г.Ульяновск, С/Т "Залив-2", уч.28
5.1.	Сведения о местоположении здания, сооружения, объекта незавершенного строительства (при отсутствии адреса) в структурированном в соответствии с федеральной информационной адресной системой виде	—
5.2.	Дополнительные сведения о местоположении	—
6.	Иные сведения	—

**3. Пояснения к сведениям об объекте недвижимости с кадастровым номером** 73:19:085001:640 :

1.	—
----	---

**1. Сведения о характерных точках контура объекта недвижимости с кадастровым номером** 73:19:085001:641 :

Система координат		МСК-73, зона 2					Зона № <u>2</u>	
Обозначение характерных точек границ	Содержатся в Едином государственном реестре недвижимости			Определены в ходе выполнения комплексных кадастровых работ			Метод определения координат	Формулы, примененные для расчета средней квадратической погрешности определения координат характерных точек (Mt), м, с подставленными в такие формулы значениями и итоговые (вычисленные) значения Mt, м
	координаты, м		Радиус, м	координаты, м		Радиус, м		
	X	Y	R	X	Y	R		
1	2	3	4	5	6	7	8	9
n150	—	—	—	509 328,42	2 249 484,30	—	Метод спутниковых геодезических измерений (определений)	Mt = 0,10
n160	—	—	—	509 331,16	2 249 489,16	—		
n170	—	—	—	509 323,11	2 249 493,69	—		
n180	—	—	—	509 320,38	2 249 488,83	—		
n150	—	—	—	509 328,42	2 249 484,30	—		

**2. Сведения о характеристиках объекта недвижимости с кадастровым номером** 73:19:085001:641 :

№ п/п	Наименование характеристики	Значение характеристики
1	2	3
1.	Вид объекта недвижимости	Здание
2.	Ранее присвоенный государственный учетный номер (инвентарный) здания, сооружения, объекта незавершенного строительства	Инвентарный номер нет, Условный номер 73-73-09/031/2009-164
3.	Кадастровый номер земельного участка (земельных участков), в границах которого (которых) расположены здание, сооружение, объект незавершенного строительства	73:19:085001:15
4.	Уникальный учетный номер кадастрового квартала, в границах которого расположены здание, сооружение, объект незавершенного строительства	73:19:085001



1	2	3
5.	Адрес здания, сооружения, объекта незавершенного строительства	Ульяновская область, г.Ульяновск, С/Т "Залив-2", уч.4
5.1.	Сведения о местоположении здания, сооружения, объекта незавершенного строительства (при отсутствии адреса) в структурированном в соответствии с федеральной информационной адресной системой виде	—
5.2.	Дополнительные сведения о местоположении	—
6.	Иные сведения	—

**3. Пояснения к сведениям об объекте недвижимости с кадастровым номером** 73:19:085001:641 :

1.	—
----	---

**1. Сведения о характерных точках контура объекта недвижимости с кадастровым номером** 73:19:085001:642 :

Система координат		МСК-73, зона 2					Зона № 2	
Обозначение характерных точек границ	Содержатся в Едином государственном реестре недвижимости			Определены в ходе выполнения комплексных кадастровых работ			Метод определения координат	Формулы, примененные для расчета средней квадратической погрешности определения координат характерных точек (Mt), м, с подставленными в такие формулы значениями и итоговые (вычисленные) значения Mt, м
	координаты, м		Радиус, м	координаты, м		Радиус, м		
	X	Y	R	X	Y	R		
1	2	3	4	5	6	7	8	9
н190	—	—	—	509 594,90	2 249 687,65	—	Метод спутниковых геодезических измерений (определений)	Mt = 0,10
н200	—	—	—	509 596,90	2 249 690,91	—		
н210	—	—	—	509 595,11	2 249 692,01	—		
н220	—	—	—	509 593,11	2 249 688,75	—		
н190	—	—	—	509 594,90	2 249 687,65	—		

**2. Сведения о характеристиках объекта недвижимости с кадастровым номером** 73:19:085001:642 :

№ п/п	Наименование характеристики	Значение характеристики
1	2	3
1.	Вид объекта недвижимости	Здание

1	2	3
2.	Ранее присвоенный государственный учетный номер (инвентарный) здания, сооружения, объекта незавершенного строительства	Инвентарный номер нет, Условный номер 73-73-09/031/2009-077
3.	Кадастровый номер земельного участка (земельных участков), в границах которого (которых) расположены здание, сооружение, объект незавершенного строительства	73:19:085001:133
4.	Уникальный учетный номер кадастрового квартала, в границах которого расположены здание, сооружение, объект незавершенного строительства	73:19:085001
5.	Адрес здания, сооружения, объекта незавершенного строительства	Ульяновская область, г.Ульяновск, С/Т "Залив-2", уч.42
5.1.	Сведения о местоположении здания, сооружения, объекта незавершенного строительства (при отсутствии адреса) в структурированном в соответствии с федеральной информационной адресной системой виде	—
5.2.	Дополнительные сведения о местоположении	—
6.	Иные сведения	—

**3. Пояснения к сведениям об объекте недвижимости с кадастровым номером 73:19:085001:642 :**

1.	—
----	---

**1. Сведения о характерных точках контура объекта недвижимости с кадастровым номером 73:19:085001:643 :**

Система координат <u>МСК-73, зона 2</u>		Зона № <u>2</u>						
Обозначение характерных точек границ	Содержатся в Едином государственном реестре недвижимости		Определены в ходе выполнения комплексных кадастровых работ			Метод определения координат	Формулы, примененные для расчета средней квадратической погрешности определения координат характерных точек (Mt), м, с подставленными в такие формулы значениями и итоговые (вычисленные) значения Mt, м	
	координаты, м		координаты, м		Радиус, м			
	X	Y	X	Y	R			
1	2	3	4	5	6	7	8	9
н230	—	—	—	509 597,79	2 249 694,56	—	Метод спутниковых геодезических измерений (определений)	Mt = 0,10
н240	—	—	—	509 600,52	2 249 699,10	—		
н250	—	—	—	509 596,54	2 249 701,49	—		

1	2	3	4	5	6	7	8	9
н260	—	—	—	509 594,72	2 249 698,45	—	Метод спутниковых геодезических измерений (определений)	Mt = 0,10
н270	—	—	—	509 593,36	2 249 699,27	—		
н280	—	—	—	509 592,42	2 249 697,79	—		
н230	—	—	—	509 597,79	2 249 694,56	—		

**2. Сведения о характеристиках объекта недвижимости с кадастровым номером** 73:19:085001:643 :

№ п/п	Наименование характеристики	Значение характеристики
1	2	3
1.	Вид объекта недвижимости	Здание
2.	Ранее присвоенный государственный учетный номер (инвентарный) здания, сооружения, объекта незавершенного строительства	Инвентарный номер нет, Условный номер 73-73-09/031/2009-076
3.	Кадастровый номер земельного участка (земельных участков), в границах которого (которых) расположены здание, сооружение, объект незавершенного строительства	73:19:085001:133
4.	Уникальный учетный номер кадастрового квартала, в границах которого расположены здание, сооружение, объект незавершенного строительства	73:19:085001
5.	Адрес здания, сооружения, объекта незавершенного строительства	Ульяновская область, г.Ульяновск, С/Т "Залив-2", уч.42
5.1.	Сведения о местоположении здания, сооружения, объекта незавершенного строительства (при отсутствии адреса) в структурированном в соответствии с федеральной информационной адресной системой виде	—
5.2.	Дополнительные сведения о местоположении	—
6.	Иные сведения	—

**3. Пояснения к сведениям об объекте недвижимости с кадастровым номером** 73:19:085001:643 :

1.	—
----	---

**1. Сведения о характерных точках контура объекта недвижимости с кадастровым номером** 73:19:085001:644 :

Система координат		МСК-73, зона 2					Зона № <u>2</u>	
Обозначение характерных точек границ	Содержатся в Едином государственном реестре недвижимости			Определены в ходе выполнения комплексных кадастровых работ			Метод определения координат	Формулы, примененные для расчета средней квадратической погрешности определения координат характерных точек (Mt), м, с подставленными в такие формулы значениями и итоговые (вычисленные) значения Mt, м
	координаты, м		Радиус, м	координаты, м		Радиус, м		
	X	Y	R	X	Y	R		
1	2	3	4	5	6	7	8	9
н29О	—	—	—	509 340,99	2 249 531,92	—	Метод спутниковых геодезических измерений (определений)	Mt = 0,10
н30О	—	—	—	509 343,74	2 249 536,47	—		
н31О	—	—	—	509 335,39	2 249 541,51	—		
н32О	—	—	—	509 333,62	2 249 538,58	—		
н33О	—	—	—	509 336,77	2 249 536,68	—		
н34О	—	—	—	509 335,81	2 249 535,09	—		
н29О	—	—	—	509 340,99	2 249 531,92	—		

**2. Сведения о характеристиках объекта недвижимости с кадастровым номером** 73:19:085001:644 :

№ п/п	Наименование характеристики	Значение характеристики
1	2	3
1.	Вид объекта недвижимости	Здание
2.	Ранее присвоенный государственный учетный номер (инвентарный) здания, сооружения, объекта незавершенного строительства	Инвентарный номер нет, Условный номер 73-73-09/030/2010-430
3.	Кадастровый номер земельного участка (земельных участков), в границах которого (которых) расположены здание, сооружение, объект незавершенного строительства	73:19:085001:16

1	2	3
4.	Уникальный учетный номер кадастрового квартала, в границах которого расположены здание, сооружение, объект незавершенного строительства	73:19:085001
5.	Адрес здания, сооружения, объекта незавершенного строительства	Ульяновская область, г.Ульяновск, С/Т "Залив-2", уч.5
5.1.	Сведения о местоположении здания, сооружения, объекта незавершенного строительства (при отсутствии адреса) в структурированном в соответствии с федеральной информационной адресной системой виде	—
5.2.	Дополнительные сведения о местоположении	—
6.	Иные сведения	—

**3. Пояснения к сведениям об объекте недвижимости с кадастровым номером** 73:19:085001:644 :

1. —

**1. Сведения о характерных точках контура объекта недвижимости с кадастровым номером** 73:19:085001:645 :

Система координат МСК-73, зона 2 Зона № 2

Обозначение характерных точек границ	Содержатся в Едином государственном реестре недвижимости			Определены в ходе выполнения комплексных кадастровых работ			Метод определения координат	Формулы, примененные для расчета средней квадратической погрешности определения координат характерных точек (Mt), м, с подставленными в такие формулы значениями и итоговые (вычисленные) значения Mt, м
	координаты, м		Радиус, м	координаты, м		Радиус, м		
	X	Y	R	X	Y	R		
1	2	3	4	5	6	7	8	9
н179О	—	—	—	509 578,76	2 249 686,22	—	Метод спутниковых геодезических измерений (определений)	Mt = 0,10
н180О	—	—	—	509 582,00	2 249 691,49	—		
н181О	—	—	—	509 575,18	2 249 695,68	—		
н182О	—	—	—	509 571,94	2 249 690,41	—		
н179О	—	—	—	509 578,76	2 249 686,22	—		

**2. Сведения о характеристиках объекта недвижимости с кадастровым номером** 73:19:085001:645 :

№ п/п	Наименование характеристики	Значение характеристики
1	2	3
1.	Вид объекта недвижимости	Сооружение
2.	Ранее присвоенный государственный учетный номер (инвентарный) здания, сооружения, объекта незавершенного строительства	—
3.	Кадастровый номер земельного участка (земельных участков), в границах которого (которых) расположены здание, сооружение, объект незавершенного строительства	73:19:085001:132
4.	Уникальный учетный номер кадастрового квартала, в границах которого расположены здание, сооружение, объект незавершенного строительства	73:19:000000
5.	Адрес здания, сооружения, объекта незавершенного строительства	Ульяновская область, р-н Ульяновский, с/т "Залив-2", уч. 41
5.1.	Сведения о местоположении здания, сооружения, объекта незавершенного строительства (при отсутствии адреса) в структурированном в соответствии с федеральной информационной адресной системой виде	—
5.2.	Дополнительные сведения о местоположении	—
6.	Иные сведения	—

**3. Пояснения к сведениям об объекте недвижимости с кадастровым номером** 73:19:085001:645 :

1.	—
----	---

**1. Сведения о характерных точках контура объекта недвижимости с кадастровым номером** 73:19:085001:647 :

Система координат		<u>МСК-73, зона 2</u>					Зона № <u>2</u>	
Обозначение характерных точек границ	Содержатся в Едином государственном реестре недвижимости			Определены в ходе выполнения комплексных кадастровых работ			Метод определения координат	Формулы, примененные для расчета средней квадратической погрешности определения координат характерных точек (Mt), м, с подставленными в такие формулы значениями и итоговые (вычисленные) значения Mt, м
	координаты, м		Радиус, м	координаты, м		Радиус, м		
	X	Y	R	X	Y	R		
1	2	3	4	5	6	7	8	9
н350	—	—	—	509 650,19	2 249 807,38	—	Метод спутниковых геодезических измерений (определений)	Mt = 0,10

1	2	3	4	5	6	7	8	9
н360	—	—	—	509 653,27	2 249 811,98	—	Метод спутниковых геодезических измерений (определений)	Mt = 0,10
н370	—	—	—	509 645,29	2 249 817,32	—		
н380	—	—	—	509 642,21	2 249 812,72	—		
н350	—	—	—	509 650,19	2 249 807,38	—		

**2. Сведения о характеристиках объекта недвижимости с кадастровым номером** 73:19:085001:647 :

№ п/п	Наименование характеристики	Значение характеристики
1	2	3
1.	Вид объекта недвижимости	Здание
2.	Ранее присвоенный государственный учетный номер (инвентарный) здания, сооружения, объекта незавершенного строительства	Инвентарный номер нет
3.	Кадастровый номер земельного участка (земельных участков), в границах которого (которых) расположены здание, сооружение, объект незавершенного строительства	73:19:085001:61
4.	Уникальный учетный номер кадастрового квартала, в границах которого расположены здание, сооружение, объект незавершенного строительства	73:19:000000
5.	Адрес здания, сооружения, объекта незавершенного строительства	Ульяновская область, г. Ульяновск, с/т "Залив- 2", уч. 57
5.1.	Сведения о местоположении здания, сооружения, объекта незавершенного строительства (при отсутствии адреса) в структурированном в соответствии с федеральной информационной адресной системой виде	—
5.2.	Дополнительные сведения о местоположении	—
6.	Иные сведения	—

**3. Пояснения к сведениям об объекте недвижимости с кадастровым номером** 73:19:085001:647 :

1.	—
----	---

**1. Сведения о характерных точках контура объекта недвижимости с кадастровым номером** 73:19:085001:649 :

Система координат		МСК-73, зона 2					Зона № <u>2</u>	
Обозначение характерных точек границ	Содержатся в Едином государственном реестре недвижимости			Определены в ходе выполнения комплексных кадастровых работ			Метод определения координат	Формулы, примененные для расчета средней квадратической погрешности определения координат характерных точек (Mt), м, с подставленными в такие формулы значениями и итоговые (вычисленные) значения Mt, м
	координаты, м		Радиус, м	координаты, м		Радиус, м		
	X	Y	R	X	Y	R		
1	2	3	4	5	6	7	8	9
н39О	—	—	—	509 401,93	2 249 492,99	—	Метод спутниковых геодезических измерений (определений)	Mt = 0,10
н40О	—	—	—	509 400,05	2 249 497,50	—		
н41О	—	—	—	509 396,50	2 249 496,02	—		
н42О	—	—	—	509 398,38	2 249 491,51	—		
н39О	—	—	—	509 401,93	2 249 492,99	—		
н39О	—	—	—	509 401,93	2 249 492,99	—		

**2. Сведения о характеристиках объекта недвижимости с кадастровым номером** 73:19:085001:649 :

№ п/п	Наименование характеристики	Значение характеристики
1	2	3
1.	Вид объекта недвижимости	Здание
2.	Ранее присвоенный государственный учетный номер (инвентарный) здания, сооружения, объекта незавершенного строительства	Условный номер 73/001/107/2015-382
3.	Кадастровый номер земельного участка (земельных участков), в границах которого (которых) расположены здание, сооружение, объект незавершенного строительства	73:19:085001:175
4.	Уникальный учетный номер кадастрового квартала, в границах которого расположены здание, сооружение, объект незавершенного строительства	73:19:085001



1	2	3
5.	Адрес здания, сооружения, объекта незавершенного строительства	Ульяновская область, р-н Ульяновский, с/г "Залив-2", участок №167
5.1.	Сведения о местоположении здания, сооружения, объекта незавершенного строительства (при отсутствии адреса) в структурированном в соответствии с федеральной информационной адресной системой виде	—
5.2.	Дополнительные сведения о местоположении	—
6.	Иные сведения	—

**3. Пояснения к сведениям об объекте недвижимости с кадастровым номером** 73:19:085001:649 :

1.	—
----	---

**1. Сведения о характерных точках контура объекта недвижимости с кадастровым номером** 73:19:085001:650 :

Система координат	<u>МСК-73, зона 2</u>	Зона №	<u>2</u>
-------------------	-----------------------	--------	----------

Обозначение характерных точек границ	Содержатся в Едином государственном реестре недвижимости			Определены в ходе выполнения комплексных кадастровых работ			Метод определения координат	Формулы, примененные для расчета средней квадратической погрешности определения координат характерных точек (Mt), м, с подставленными в такие формулы значениями и итоговые (вычисленные) значения Mt, м
	координаты, м		Радиус, м	координаты, м		Радиус, м		
	X	Y	R	X	Y	R		
1	2	3	4	5	6	7	8	9
н43О	—	—	—	509 411,56	2 249 498,84	—	Метод спутниковых геодезических измерений (определений)	Mt = 0,10
н44О	—	—	—	509 409,07	2 249 505,53	—		
н45О	—	—	—	509 406,23	2 249 504,47	—		
н46О	—	—	—	509 408,72	2 249 497,78	—		
н43О	—	—	—	509 411,56	2 249 498,84	—		

**2. Сведения о характеристиках объекта недвижимости с кадастровым номером** 73:19:085001:650 :

№ п/п	Наименование характеристики	Значение характеристики
1	2	3
1.	Вид объекта недвижимости	Здание

1	2	3
2.	Ранее присвоенный государственный учетный номер (инвентарный) здания, сооружения, объекта незавершенного строительства	Условный номер 73/001/107/2015-381
3.	Кадастровый номер земельного участка (земельных участков), в границах которого (которых) расположены здание, сооружение, объект незавершенного строительства	73:19:085001:175
4.	Уникальный учетный номер кадастрового квартала, в границах которого расположены здание, сооружение, объект незавершенного строительства	73:19:085001
5.	Адрес здания, сооружения, объекта незавершенного строительства	Ульяновская область, р-н Ульяновский, с/т "Залив-2", участок №167
5.1.	Сведения о местоположении здания, сооружения, объекта незавершенного строительства (при отсутствии адреса) в структурированном в соответствии с федеральной информационной адресной системой виде	—
5.2.	Дополнительные сведения о местоположении	—
6.	Иные сведения	—

**3. Пояснения к сведениям об объекте недвижимости с кадастровым номером 73:19:085001:650 :**

1.	—
----	---

**1. Сведения о характерных точках контура объекта недвижимости с кадастровым номером 73:19:085001:651 :**

Система координат <u>МСК-73, зона 2</u>		Зона № <u>2</u>						
Обозначение характерных точек границ	Содержатся в Едином государственном реестре недвижимости		Определены в ходе выполнения комплексных кадастровых работ			Метод определения координат	Формулы, примененные для расчета средней квадратической погрешности определения координат характерных точек (Mt), м, с подставленными в такие формулы значениями и итоговые (вычисленные) значения Mt, м	
	координаты, м		координаты, м		Радиус, м			
	X	Y	X	Y	R			
1	2	3	4	5	6	7	8	9
н47О	—	—	—	509 687,15	2 249 680,03	—	Метод спутниковых геодезических измерений (определений)	Mt = 0,10
н48О	—	—	—	509 690,50	2 249 685,59	—		
н49О	—	—	—	509 687,08	2 249 687,65	—		

1	2	3	4	5	6	7	8	9
н500	—	—	—	509 684,29	2 249 689,37	—	Метод спутниковых геодезических измерений (определений)	Mt = 0,10
н510	—	—	—	509 681,16	2 249 684,30	—		
н520	—	—	—	509 684,02	2 249 682,58	—		
н530	—	—	—	509 683,73	2 249 682,09	—		
н470	—	—	—	509 687,15	2 249 680,03	—		

**2. Сведения о характеристиках объекта недвижимости с кадастровым номером** 73:19:085001:651 :

№ п/п	Наименование характеристики	Значение характеристики
1	2	3
1.	Вид объекта недвижимости	Здание
2.	Ранее присвоенный государственный учетный номер (инвентарный) здания, сооружения, объекта незавершенного строительства	—
3.	Кадастровый номер земельного участка (земельных участков), в границах которого (которых) расположены здание, сооружение, объект незавершенного строительства	73:19:085001:242
4.	Уникальный учетный номер кадастрового квартала, в границах которого расположены здание, сооружение, объект незавершенного строительства	73:19:085001
5.	Адрес здания, сооружения, объекта незавершенного строительства	Ульяновская область, р-н Ульяновский, с/т "Залив-2", уч. 235
5.1.	Сведения о местоположении здания, сооружения, объекта незавершенного строительства (при отсутствии адреса) в структурированном в соответствии с федеральной информационной адресной системой виде	—
5.2.	Дополнительные сведения о местоположении	—
6.	Иные сведения	—

**3. Пояснения к сведениям об объекте недвижимости с кадастровым номером** 73:19:085001:651 :

1.	—
----	---

**1. Сведения о характерных точках контура объекта недвижимости с кадастровым номером** 73:19:085001:652 :

Система координат		МСК-73, зона 2					Зона № <u>2</u>	
Обозначение характерных точек границ	Содержатся в Едином государственном реестре недвижимости			Определены в ходе выполнения комплексных кадастровых работ			Метод определения координат	Формулы, примененные для расчета средней квадратической погрешности определения координат характерных точек (Mt), м, с подставленными в такие формулы значениями и итоговые (вычисленные) значения Mt, м
	координаты, м		Радиус, м	координаты, м		Радиус, м		
	X	Y	R	X	Y	R		
1	2	3	4	5	6	7	8	9
н540	—	—	—	509 994,37	2 249 924,46	—	Метод спутниковых геодезических измерений (определений)	Mt = 0,10
н550	—	—	—	509 988,50	2 249 928,26	—		
н560	—	—	—	509 985,38	2 249 923,18	—		
н570	—	—	—	509 991,11	2 249 919,45	—		
н540	—	—	—	509 994,37	2 249 924,46	—		

**2. Сведения о характеристиках объекта недвижимости с кадастровым номером** 73:19:085001:652 :

№ п/п	Наименование характеристики	Значение характеристики
1	2	3
1.	Вид объекта недвижимости	Здание
2.	Ранее присвоенный государственный учетный номер (инвентарный) здания, сооружения, объекта незавершенного строительства	Условный номер 73/001/312/2015-119
3.	Кадастровый номер земельного участка (земельных участков), в границах которого (которых) расположены здание, сооружение, объект незавершенного строительства	73:19:085001:289
4.	Уникальный учетный номер кадастрового квартала, в границах которого расположены здание, сооружение, объект незавершенного строительства	73:19:085001

1	2	3
5.	Адрес здания, сооружения, объекта незавершенного строительства	Ульяновская область, р-н Ульяновский, СНТ Залив-2, уч. 271
5.1.	Сведения о местоположении здания, сооружения, объекта незавершенного строительства (при отсутствии адреса) в структурированном в соответствии с федеральной информационной адресной системой виде	—
5.2.	Дополнительные сведения о местоположении	—
6.	Иные сведения	—

**3. Пояснения к сведениям об объекте недвижимости с кадастровым номером** 73:19:085001:652 :

1.	—
----	---

**1. Сведения о характерных точках контура объекта недвижимости с кадастровым номером** 73:19:085001:654 :

Система координат	<u>МСК-73, зона 2</u>	Зона №	<u>2</u>
-------------------	-----------------------	--------	----------

Обозначение характерных точек границ	Содержатся в Едином государственном реестре недвижимости			Определены в ходе выполнения комплексных кадастровых работ			Метод определения координат	Формулы, примененные для расчета средней квадратической погрешности определения координат характерных точек (Mt), м, с подставленными в такие формулы значениями и итоговые (вычисленные) значения Mt, м
	координаты, м		Радиус, м	координаты, м		Радиус, м		
	X	Y	R	X	Y	R		
1	2	3	4	5	6	7	8	9
н58О	—	—	—	509 973,73	2 249 993,80	—	Метод спутниковых геодезических измерений (определений)	Mt = 0,10
н59О	—	—	—	509 969,96	2 249 996,53	—		
н60О	—	—	—	509 966,59	2 249 991,89	—		
н61О	—	—	—	509 970,35	2 249 989,15	—		
н58О	—	—	—	509 973,73	2 249 993,80	—		

**2. Сведения о характеристиках объекта недвижимости с кадастровым номером** 73:19:085001:654 :

№ п/п	Наименование характеристики	Значение характеристики
1	2	3
1.	Вид объекта недвижимости	Здание

1	2	3
2.	Ранее присвоенный государственный учетный номер (инвентарный) здания, сооружения, объекта незавершенного строительства	—
3.	Кадастровый номер земельного участка (земельных участков), в границах которого (которых) расположены здание, сооружение, объект незавершенного строительства	73:19:085001:378
4.	Уникальный учетный номер кадастрового квартала, в границах которого расположены здание, сооружение, объект незавершенного строительства	73:19:085001
5.	Адрес здания, сооружения, объекта незавершенного строительства	Ульяновская область, г. Ульяновск, снт Залив-2, уч. 374
5.1.	Сведения о местоположении здания, сооружения, объекта незавершенного строительства (при отсутствии адреса) в структурированном в соответствии с федеральной информационной адресной системой виде	—
5.2.	Дополнительные сведения о местоположении	—
6.	Иные сведения	—

**3. Пояснения к сведениям об объекте недвижимости с кадастровым номером** 73:19:085001:654 :

1.	—
----	---

**1. Сведения о характерных точках контура объекта недвижимости с кадастровым номером** 73:19:085001:655 :

Система координат		МСК-73, зона 2					Зона № <u>2</u>	
Обозначение характерных точек границ	Содержатся в Едином государственном реестре недвижимости			Определены в ходе выполнения комплексных кадастровых работ			Метод определения координат	Формулы, примененные для расчета средней квадратической погрешности определения координат характерных точек (Mt), м, с подставленными в такие формулы значениями и итоговые (вычисленные) значения Mt, м
	координаты, м		Радиус, м	координаты, м		Радиус, м		
	X	Y	R	X	Y	R		
1	2	3	4	5	6	7	8	9
н62О	—	—	—	510 008,43	2 249 979,45	—	Метод спутниковых геодезических измерений (определений)	Mt = 0,10
н63О	—	—	—	510 010,82	2 249 982,87	—		
н64О	—	—	—	510 002,66	2 249 988,56	—		

1	2	3	4	5	6	7	8	9
н650	—	—	—	510 000,31	2 249 985,11	—	Метод спутниковых геодезических измерений (определений)	Mt = 0,10
н620	—	—	—	510 008,43	2 249 979,45	—		

**2. Сведения о характеристиках объекта недвижимости с кадастровым номером** 73:19:085001:655 :

№ п/п	Наименование характеристики	Значение характеристики
1	2	3
1.	Вид объекта недвижимости	Здание
2.	Ранее присвоенный государственный учетный номер (инвентарный) здания, сооружения, объекта незавершенного строительства	Условный номер 73/001/059/2015-833
3.	Кадастровый номер земельного участка (земельных участков), в границах которого (которых) расположены здание, сооружение, объект незавершенного строительства	73:19:085001:381
4.	Уникальный учетный номер кадастрового квартала, в границах которого расположены здание, сооружение, объект незавершенного строительства	73:19:085001
5.	Адрес здания, сооружения, объекта незавершенного строительства	Ульяновская область, р-н Ульяновский, СНТ Залив-2, уч. 377
5.1.	Сведения о местоположении здания, сооружения, объекта незавершенного строительства (при отсутствии адреса) в структурированном в соответствии с федеральной информационной адресной системой виде	—
5.2.	Дополнительные сведения о местоположении	—
6.	Иные сведения	—

**3. Пояснения к сведениям об объекте недвижимости с кадастровым номером** 73:19:085001:655 :

1.	—
----	---

**1. Сведения о характерных точках контура объекта недвижимости с кадастровым номером** 73:19:085001:657 :

Система координат		МСК-73, зона 2					Зона № <u>2</u>	
Обозначение характерных точек границ	Содержатся в Едином государственном реестре недвижимости			Определены в ходе выполнения комплексных кадастровых работ			Метод определения координат	Формулы, примененные для расчета средней квадратической погрешности определения координат характерных точек (Mt), м, с подставленными в такие формулы значениями и итоговые (вычисленные) значения Mt, м
	координаты, м		Радиус, м	координаты, м		Радиус, м		
	X	Y	R	X	Y	R		
1	2	3	4	5	6	7	8	9
н66О	—	—	—	509 705,08	2 249 524,97	—	Метод спутниковых геодезических измерений (определений)	Mt = 0,10
н67О	—	—	—	509 707,41	2 249 528,82	—		
н68О	—	—	—	509 702,43	2 249 531,83	—		
н69О	—	—	—	509 700,10	2 249 527,98	—		
н66О	—	—	—	509 705,08	2 249 524,97	—		

**2. Сведения о характеристиках объекта недвижимости с кадастровым номером** 73:19:085001:657 :

№ п/п	Наименование характеристики	Значение характеристики
1	2	3
1.	Вид объекта недвижимости	Здание
2.	Ранее присвоенный государственный учетный номер (инвентарный) здания, сооружения, объекта незавершенного строительства	Кадастровый номер 73:19:085001:1657, Условный номер 73-73/009-73/009/020/2016-438
3.	Кадастровый номер земельного участка (земельных участков), в границах которого (которых) расположены здание, сооружение, объект незавершенного строительства	73:19:085001:196
4.	Уникальный учетный номер кадастрового квартала, в границах которого расположены здание, сооружение, объект незавершенного строительства	73:19:085001



1	2	3
5.	Адрес здания, сооружения, объекта незавершенного строительства	Ульяновская область, р-н Ульяновский, с/г "Залив-2", участок 189
5.1.	Сведения о местоположении здания, сооружения, объекта незавершенного строительства (при отсутствии адреса) в структурированном в соответствии с федеральной информационной адресной системой виде	—
5.2.	Дополнительные сведения о местоположении	—
6.	Иные сведения	—

**3. Пояснения к сведениям об объекте недвижимости с кадастровым номером** 73:19:085001:657 :

1.	—
----	---

**1. Сведения о характерных точках контура объекта недвижимости с кадастровым номером** 73:19:085001:660 :

Система координат	<u>МСК-73, зона 2</u>	Зона №	<u>2</u>
-------------------	-----------------------	--------	----------

Обозначение характерных точек границ	Содержатся в Едином государственном реестре недвижимости			Определены в ходе выполнения комплексных кадастровых работ			Метод определения координат	Формулы, примененные для расчета средней квадратической погрешности определения координат характерных точек (Mt), м, с подставленными в такие формулы значениями и итоговые (вычисленные) значения Mt, м
	координаты, м		Радиус, м	координаты, м		Радиус, м		
	X	Y	R	X	Y	R		
1	2	3	4	5	6	7	8	9
н70О	—	—	—	510 114,11	2 250 455,75	—	Метод спутниковых геодезических измерений (определений)	Mt = 0,10
н71О	—	—	—	510 112,99	2 250 459,40	—		
н72О	—	—	—	510 109,12	2 250 458,21	—		
н73О	—	—	—	510 110,24	2 250 454,56	—		
н70О	—	—	—	510 114,11	2 250 455,75	—		

**2. Сведения о характеристиках объекта недвижимости с кадастровым номером** 73:19:085001:660 :

№ п/п	Наименование характеристики	Значение характеристики
1	2	3
1.	Вид объекта недвижимости	Здание

1	2	3
2.	Ранее присвоенный государственный учетный номер (инвентарный) здания, сооружения, объекта незавершенного строительства	Условный номер 73/001/044/2016-265
3.	Кадастровый номер земельного участка (земельных участков), в границах которого (которых) расположены здание, сооружение, объект незавершенного строительства	73:19:085001:576
4.	Уникальный учетный номер кадастрового квартала, в границах которого расположены здание, сооружение, объект незавершенного строительства	73:19:085001
5.	Адрес здания, сооружения, объекта незавершенного строительства	Ульяновская область, р-н Ульяновский, с/т "Залив-2", участок 579
5.1.	Сведения о местоположении здания, сооружения, объекта незавершенного строительства (при отсутствии адреса) в структурированном в соответствии с федеральной информационной адресной системой виде	—
5.2.	Дополнительные сведения о местоположении	—
6.	Иные сведения	—

**3. Пояснения к сведениям об объекте недвижимости с кадастровым номером 73:19:085001:660 :**

1.	—
----	---

**1. Сведения о характерных точках контура объекта недвижимости с кадастровым номером 73:19:085101:712 :**

Система координат <u>МСК-73, зона 2</u>		Зона № <u>2</u>						
Обозначение характерных точек границ	Содержатся в Едином государственном реестре недвижимости		Определены в ходе выполнения комплексных кадастровых работ			Метод определения координат	Формулы, примененные для расчета средней квадратической погрешности определения координат характерных точек (Mt), м, с подставленными в такие формулы значениями и итоговые (вычисленные) значения Mt, м	
	координаты, м		координаты, м		Радиус, м			
	X	Y	X	Y	R			
1	2	3	4	5	6	7	8	9
н740	—	—	—	509 050,18	2 249 294,68	—	Метод спутниковых геодезических измерений (определений)	Mt = 0,10
н750	—	—	—	509 043,52	2 249 301,96	—		
н760	—	—	—	509 035,80	2 249 294,89	—		

1	2	3	4	5	6	7	8	9
н77О	—	—	—	509 042,46	2 249 287,61	—	Метод спутниковых геодезических измерений (определений)	Mt = 0,10
н74О	—	—	—	509 050,18	2 249 294,68	—		

**2. Сведения о характеристиках объекта недвижимости с кадастровым номером** 73:19:085101:712 :

№ п/п	Наименование характеристики	Значение характеристики
1	2	3
1.	Вид объекта недвижимости	Здание
2.	Ранее присвоенный государственный учетный номер (инвентарный) здания, сооружения, объекта незавершенного строительства	Инвентарный номер нет, Условный номер 73-73-09/037/2010-120
3.	Кадастровый номер земельного участка (земельных участков), в границах которого (которых) расположены здание, сооружение, объект незавершенного строительства	73:19:085101:155
4.	Уникальный учетный номер кадастрового квартала, в границах которого расположены здание, сооружение, объект незавершенного строительства	73:19:085001
5.	Адрес здания, сооружения, объекта незавершенного строительства	Ульяновская область, г.Ульяновск, С/Т "Залив", уч.142
5.1.	Сведения о местоположении здания, сооружения, объекта незавершенного строительства (при отсутствии адреса) в структурированном в соответствии с федеральной информационной адресной системой виде	—
5.2.	Дополнительные сведения о местоположении	—
6.	Иные сведения	—

**3. Пояснения к сведениям об объекте недвижимости с кадастровым номером** 73:19:085101:712 :

1.	—
----	---

**1. Сведения о характерных точках контура объекта недвижимости с кадастровым номером** 73:19:085101:713 :

Система координат		МСК-73, зона 2					Зона № <u>2</u>	
Обозначение характерных точек границ	Содержатся в Едином государственном реестре недвижимости			Определены в ходе выполнения комплексных кадастровых работ			Метод определения координат	Формулы, примененные для расчета средней квадратической погрешности определения координат характерных точек (Mt), м, с подставленными в такие формулы значениями и итоговые (вычисленные) значения Mt, м
	координаты, м		Радиус, м	координаты, м		Радиус, м		
	X	Y	R	X	Y	R		
1	2	3	4	5	6	7	8	9
н780	—	—	—	509 080,11	2 249 259,85	—	Метод спутниковых геодезических измерений (определений)	Mt = 0,10
н790	—	—	—	509 082,83	2 249 263,20	—		
н800	—	—	—	509 078,25	2 249 266,96	—		
н810	—	—	—	509 075,53	2 249 263,61	—		
н780	—	—	—	509 080,11	2 249 259,85	—		

**2. Сведения о характеристиках объекта недвижимости с кадастровым номером** 73:19:085101:713 :

№ п/п	Наименование характеристики	Значение характеристики
1	2	3
1.	Вид объекта недвижимости	Здание
2.	Ранее присвоенный государственный учетный номер (инвентарный) здания, сооружения, объекта незавершенного строительства	Инвентарный номер нет, Условный номер 73-73-09/047/2008-151
3.	Кадастровый номер земельного участка (земельных участков), в границах которого (которых) расположены здание, сооружение, объект незавершенного строительства	73:19:085101:157
4.	Уникальный учетный номер кадастрового квартала, в границах которого расположены здание, сооружение, объект незавершенного строительства	73:19:085001

1	2	3
5.	Адрес здания, сооружения, объекта незавершенного строительства	Российская Федерация, Ульяновская область, Ульяновск г, Залив снт, уч 144
5.1.	Сведения о местоположении здания, сооружения, объекта незавершенного строительства (при отсутствии адреса) в структурированном в соответствии с федеральной информационной адресной системой виде	—
5.2.	Дополнительные сведения о местоположении	—
6.	Иные сведения	—

**3. Пояснения к сведениям об объекте недвижимости с кадастровым номером** 73:19:085101:713 :

1.	—
----	---

**1. Сведения о характерных точках контура объекта недвижимости с кадастровым номером** 73:19:085101:714 :

Система координат	<u>МСК-73, зона 2</u>	Зона №	<u>2</u>
-------------------	-----------------------	--------	----------

Обозначение характерных точек границ	Содержатся в Едином государственном реестре недвижимости			Определены в ходе выполнения комплексных кадастровых работ			Метод определения координат	Формулы, примененные для расчета средней квадратической погрешности определения координат характерных точек (Mt), м, с подставленными в такие формулы значениями и итоговые (вычисленные) значения Mt, м
	координаты, м		Радиус, м	координаты, м		Радиус, м		
	X	Y	R	X	Y	R		
1	2	3	4	5	6	7	8	9
н82О	—	—	—	509 085,25	2 249 261,11	—	Метод спутниковых геодезических измерений (определений)	Mt = 0,10
н83О	—	—	—	509 082,59	2 249 257,82	—		
н84О	—	—	—	509 084,89	2 249 255,93	—		
н85О	—	—	—	509 087,58	2 249 259,23	—		
н82О	—	—	—	509 085,25	2 249 261,11	—		

**2. Сведения о характеристиках объекта недвижимости с кадастровым номером** 73:19:085101:714 :

№ п/п	Наименование характеристики	Значение характеристики
1	2	3
1.	Вид объекта недвижимости	Здание

1	2	3
2.	Ранее присвоенный государственный учетный номер (инвентарный) здания, сооружения, объекта незавершенного строительства	Инвентарный номер нет, Условный номер 73-73-09/047/2008-150
3.	Кадастровый номер земельного участка (земельных участков), в границах которого (которых) расположены здание, сооружение, объект незавершенного строительства	73:19:085101:157
4.	Уникальный учетный номер кадастрового квартала, в границах которого расположены здание, сооружение, объект незавершенного строительства	73:19:085001
5.	Адрес здания, сооружения, объекта незавершенного строительства	Российская Федерация, Ульяновская область, Ульяновск г, Залив снт, уч 144
5.1.	Сведения о местоположении здания, сооружения, объекта незавершенного строительства (при отсутствии адреса) в структурированном в соответствии с федеральной информационной адресной системой виде	—
5.2.	Дополнительные сведения о местоположении	—
6.	Иные сведения	—

**3. Пояснения к сведениям об объекте недвижимости с кадастровым номером 73:19:085101:714 :**

1.	—
----	---

**1. Сведения о характерных точках контура объекта недвижимости с кадастровым номером 73:19:085101:715 :**

Система координат <u>МСК-73, зона 2</u>		Зона № <u>2</u>						
Обозначение характерных точек границ	Содержатся в Едином государственном реестре недвижимости		Определены в ходе выполнения комплексных кадастровых работ			Метод определения координат	Формулы, примененные для расчета средней квадратической погрешности определения координат характерных точек (Mt), м, с подставленными в такие формулы значениями и итоговые (вычисленные) значения Mt, м	
	координаты, м		координаты, м		Радиус, м			
	X	Y	X	Y	R			
1	2	3	4	5	6	7	8	9
н860	—	—	—	509 073,39	2 249 288,64	—	Метод спутниковых геодезических измерений (определений)	Mt = 0,10
н870	—	—	—	509 080,21	2 249 295,03	—		
н880	—	—	—	509 076,23	2 249 299,32	—		

1	2	3	4	5	6	7	8	9
н89О	—	—	—	509 069,39	2 249 292,90	—	Метод спутниковых геодезических измерений (определений)	Mt = 0,10
н86О	—	—	—	509 073,39	2 249 288,64	—		

**2. Сведения о характеристиках объекта недвижимости с кадастровым номером** 73:19:085101:715 :

№ п/п	Наименование характеристики	Значение характеристики
1	2	3
1.	Вид объекта недвижимости	Здание
2.	Ранее присвоенный государственный учетный номер (инвентарный) здания, сооружения, объекта незавершенного строительства	Инвентарный номер нет, Условный номер 73-73-09/032/2008-306
3.	Кадастровый номер земельного участка (земельных участков), в границах которого (которых) расположены здание, сооружение, объект незавершенного строительства	73:19:085101:160
4.	Уникальный учетный номер кадастрового квартала, в границах которого расположены здание, сооружение, объект незавершенного строительства	73:19:085001
5.	Адрес здания, сооружения, объекта незавершенного строительства	Российская Федерация, Ульяновская область, Ульяновск г, Залив снт, уч 147
5.1.	Сведения о местоположении здания, сооружения, объекта незавершенного строительства (при отсутствии адреса) в структурированном в соответствии с федеральной информационной адресной системой виде	—
5.2.	Дополнительные сведения о местоположении	—
6.	Иные сведения	—

**3. Пояснения к сведениям об объекте недвижимости с кадастровым номером** 73:19:085101:715 :

1.	—
----	---

**1. Сведения о характерных точках контура объекта недвижимости с кадастровым номером** 73:19:085101:717 :

Система координат МСК-73, зона 2 Зона № 2

Обозначение характерных точек границ	Содержатся в Едином государственном реестре недвижимости			Определены в ходе выполнения комплексных кадастровых работ			Метод определения координат	Формулы, примененные для расчета средней квадратической погрешности определения координат характерных точек (Mt), м, с подставленными в такие формулы значениями и итоговые (вычисленные) значения Mt, м
	координаты, м		Радиус, м	координаты, м		Радиус, м		
	X	Y	R	X	Y	R		
1	2	3	4	5	6	7	8	9
н900	—	—	—	509 070,71	2 249 301,75	—	Метод спутниковых геодезических измерений (определений)	Mt = 0,10
н910	—	—	—	509 069,12	2 249 300,36	—		
н920	—	—	—	509 062,15	2 249 294,11	—		
н930	—	—	—	509 062,08	2 249 293,06	—		
н940	—	—	—	509 062,90	2 249 292,20	—		
н950	—	—	—	509 062,26	2 249 291,64	—		
н960	—	—	—	509 064,03	2 249 289,88	—		
н970	—	—	—	509 072,04	2 249 297,49	—		
н980	—	—	—	509 073,40	2 249 298,68	—		
н900	—	—	—	509 070,71	2 249 301,75	—		

**2. Сведения о характеристиках объекта недвижимости с кадастровым номером** 73:19:085101:717 :

№ п/п	Наименование характеристики	Значение характеристики
1	2	3
1.	Вид объекта недвижимости	Здание



1	2	3
2.	Ранее присвоенный государственный учетный номер (инвентарный) здания, сооружения, объекта незавершенного строительства	Инвентарный номер нет, Условный номер 73-73-09/020/2009-004
3.	Кадастровый номер земельного участка (земельных участков), в границах которого (которых) расположены здание, сооружение, объект незавершенного строительства	73:19:085001:631
4.	Уникальный учетный номер кадастрового квартала, в границах которого расположены здание, сооружение, объект незавершенного строительства	73:19:085001
5.	Адрес здания, сооружения, объекта незавершенного строительства	Российская Федерация, Ульяновская область, Ульяновск г, Залив снт, уч 148
5.1.	Сведения о местоположении здания, сооружения, объекта незавершенного строительства (при отсутствии адреса) в структурированном в соответствии с федеральной информационной адресной системой виде	—
5.2.	Дополнительные сведения о местоположении	—
6.	Иные сведения	—

**3. Пояснения к сведениям об объекте недвижимости с кадастровым номером 73:19:085101:717 :**

1.	—
----	---

**1. Сведения о характерных точках контура объекта недвижимости с кадастровым номером 73:19:085101:718 :**

Система координат <u>МСК-73, зона 2</u>		Зона № <u>2</u>						
Обозначение характерных точек границ	Содержатся в Едином государственном реестре недвижимости		Определены в ходе выполнения комплексных кадастровых работ			Метод определения координат	Формулы, примененные для расчета средней квадратической погрешности определения координат характерных точек (Mt), м, с подставленными в такие формулы значениями и итоговые (вычисленные) значения Mt, м	
	координаты, м		координаты, м		Радиус, м			
	X	Y	X	Y	R			
1	2	3	4	5	6	7	8	9
н990	—	—	—	509 065,40	2 249 325,38	—	Метод спутниковых геодезических измерений (определений)	Mt = 0,10
н1000	—	—	—	509 062,18	2 249 329,09	—		
н1010	—	—	—	509 060,04	2 249 327,24	—		

1	2	3	4	5	6	7	8	9
н1020	—	—	—	509 059,75	2 249 327,57	—	Метод спутниковых геодезических измерений (определений)	Mt = 0,10
н1030	—	—	—	509 054,92	2 249 323,37	—		
н1040	—	—	—	509 058,43	2 249 319,33	—		
н990	—	—	—	509 065,40	2 249 325,38	—		

**2. Сведения о характеристиках объекта недвижимости с кадастровым номером** 73:19:085101:718 :

№ п/п	Наименование характеристики	Значение характеристики
1	2	3
1.	Вид объекта недвижимости	Здание
2.	Ранее присвоенный государственный учетный номер (инвентарный) здания, сооружения, объекта незавершенного строительства	Инвентарный номер нет, Условный номер 73-73-09/066/2010-022
3.	Кадастровый номер земельного участка (земельных участков), в границах которого (которых) расположены здание, сооружение, объект незавершенного строительства	73:19:085001:633
4.	Уникальный учетный номер кадастрового квартала, в границах которого расположены здание, сооружение, объект незавершенного строительства	73:19:085001
5.	Адрес здания, сооружения, объекта незавершенного строительства	Российская Федерация, Ульяновская область, Ульяновск г, Залив снт, уч 149
5.1.	Сведения о местоположении здания, сооружения, объекта незавершенного строительства (при отсутствии адреса) в структурированном в соответствии с федеральной информационной адресной системой виде	—
5.2.	Дополнительные сведения о местоположении	—
6.	Иные сведения	—

**3. Пояснения к сведениям об объекте недвижимости с кадастровым номером** 73:19:085101:718 :

1.	—
----	---

**1. Сведения о характерных точках контура объекта недвижимости с кадастровым номером** 73:19:085101:720 :

Система координат МСК-73, зона 2 Зона № 2

Обозначение характерных точек границ	Содержатся в Едином государственном реестре недвижимости			Определены в ходе выполнения комплексных кадастровых работ			Метод определения координат	Формулы, примененные для расчета средней квадратической погрешности определения координат характерных точек (Mt), м, с подставленными в такие формулы значениями и итоговые (вычисленные) значения Mt, м
	координаты, м		Радиус, м	координаты, м		Радиус, м		
	X	Y	R	X	Y	R		
1	2	3	4	5	6	7	8	9
н105О	—	—	—	509 150,41	2 249 222,98	—	Метод спутниковых геодезических измерений (определений)	Mt = 0,10
н106О	—	—	—	509 153,11	2 249 233,90	—		
н107О	—	—	—	509 152,52	2 249 234,04	—		
н108О	—	—	—	509 152,49	2 249 233,92	—		
н109О	—	—	—	509 147,24	2 249 235,35	—		
н110О	—	—	—	509 147,19	2 249 235,22	—		
н111О	—	—	—	509 144,63	2 249 235,87	—		
н112О	—	—	—	509 142,87	2 249 228,97	—		
н113О	—	—	—	509 145,51	2 249 228,30	—		
н114О	—	—	—	509 144,52	2 249 224,37	—		
н105О	—	—	—	509 150,41	2 249 222,98	—		

**2. Сведения о характеристиках объекта недвижимости с кадастровым номером** 73:19:085101:720 :

№ п/п	Наименование характеристики	Значение характеристики
1	2	3
1.	Вид объекта недвижимости	Здание

1	2	3
2.	Ранее присвоенный государственный учетный номер (инвентарный) здания, сооружения, объекта незавершенного строительства	Инвентарный номер нет, Условный номер 73-73-09/003/2012-359
3.	Кадастровый номер земельного участка (земельных участков), в границах которого (которых) расположены здание, сооружение, объект незавершенного строительства	73:19:085001:637
4.	Уникальный учетный номер кадастрового квартала, в границах которого расположены здание, сооружение, объект незавершенного строительства	73:19:085001
5.	Адрес здания, сооружения, объекта незавершенного строительства	Российская Федерация, Ульяновская область, Ульяновск г, С/Т "Залив" тер, уч 160
5.1.	Сведения о местоположении здания, сооружения, объекта незавершенного строительства (при отсутствии адреса) в структурированном в соответствии с федеральной информационной адресной системой виде	—
5.2.	Дополнительные сведения о местоположении	—
6.	Иные сведения	—

**3. Пояснения к сведениям об объекте недвижимости с кадастровым номером 73:19:085101:720 :**

1.	—
----	---

**1. Сведения о характерных точках контура объекта недвижимости с кадастровым номером 73:19:085101:721 :**

Система координат <u>МСК-73, зона 2</u>		Зона № <u>2</u>						
Обозначение характерных точек границ	Содержатся в Едином государственном реестре недвижимости		Определены в ходе выполнения комплексных кадастровых работ			Метод определения координат	Формулы, примененные для расчета средней квадратической погрешности определения координат характерных точек (Mt), м, с подставленными в такие формулы значениями и итоговые (вычисленные) значения Mt, м	
	координаты, м		координаты, м		Радиус, м			
	X	Y	X	Y	R			
1	2	3	4	5	6	7	8	9
n1150	—	—	—	509 124,10	2 249 237,96	—	Метод спутниковых геодезических измерений (определений)	Mt = 0,10
n1160	—	—	—	509 128,24	2 249 243,11	—		
n1170	—	—	—	509 121,87	2 249 248,20	—		

1	2	3	4	5	6	7	8	9
н1180	—	—	—	509 117,68	2 249 242,94	—	Метод спутниковых геодезических измерений (определений)	Mt = 0,10
н1190	—	—	—	509 119,74	2 249 241,29	—		
н1150	—	—	—	509 124,10	2 249 237,96	—		

**2. Сведения о характеристиках объекта недвижимости с кадастровым номером** 73:19:085101:721 :

№ п/п	Наименование характеристики	Значение характеристики
1	2	3
1.	Вид объекта недвижимости	Здание
2.	Ранее присвоенный государственный учетный номер (инвентарный) здания, сооружения, объекта незавершенного строительства	Инвентарный номер нет, Условный номер 73-73-09/002/2009-076
3.	Кадастровый номер земельного участка (земельных участков), в границах которого (которых) расположены здание, сооружение, объект незавершенного строительства	73:19:085101:174
4.	Уникальный учетный номер кадастрового квартала, в границах которого расположены здание, сооружение, объект незавершенного строительства	73:19:085001
5.	Адрес здания, сооружения, объекта незавершенного строительства	Российская Федерация, Ульяновская область, Ульяновск г, Залив снт, уч 161
5.1.	Сведения о местоположении здания, сооружения, объекта незавершенного строительства (при отсутствии адреса) в структурированном в соответствии с федеральной информационной адресной системой виде	—
5.2.	Дополнительные сведения о местоположении	—
6.	Иные сведения	—

**3. Пояснения к сведениям об объекте недвижимости с кадастровым номером** 73:19:085101:721 :

1.	—
----	---

**1. Сведения о характерных точках контура объекта недвижимости с кадастровым номером** 73:19:085101:722 :

Система координат		МСК-73, зона 2					Зона № <u>2</u>	
Обозначение характерных точек границ	Содержатся в Едином государственном реестре недвижимости			Определены в ходе выполнения комплексных кадастровых работ			Метод определения координат	Формулы, примененные для расчета средней квадратической погрешности определения координат характерных точек (Mt), м, с подставленными в такие формулы значениями и итоговые (вычисленные) значения Mt, м
	координаты, м		Радиус, м	координаты, м		Радиус, м		
	X	Y	R	X	Y	R		
1	2	3	4	5	6	7	8	9
н1200	—	—	—	509 173,29	2 249 262,28	—	Метод спутниковых геодезических измерений (определений)	Mt = 0,10
н1210	—	—	—	509 174,60	2 249 265,07	—		
н1220	—	—	—	509 170,64	2 249 266,92	—		
н1230	—	—	—	509 169,33	2 249 264,14	—		
н1200	—	—	—	509 173,29	2 249 262,28	—		
н1200	—	—	—	509 173,29	2 249 262,28	—		

**2. Сведения о характеристиках объекта недвижимости с кадастровым номером** 73:19:085101:722 :

№ п/п	Наименование характеристики	Значение характеристики
1	2	3
1.	Вид объекта недвижимости	Здание
2.	Ранее присвоенный государственный учетный номер (инвентарный) здания, сооружения, объекта незавершенного строительства	Инвентарный номер нет, Условный номер 73-73-09/001/2009-107
3.	Кадастровый номер земельного участка (земельных участков), в границах которого (которых) расположены здание, сооружение, объект незавершенного строительства	73:19:085101:179
4.	Уникальный учетный номер кадастрового квартала, в границах которого расположены здание, сооружение, объект незавершенного строительства	73:19:085001

1	2	3
5.	Адрес здания, сооружения, объекта незавершенного строительства	Российская Федерация, Ульяновская область, Ульяновск г, Залив снт, уч 167
5.1.	Сведения о местоположении здания, сооружения, объекта незавершенного строительства (при отсутствии адреса) в структурированном в соответствии с федеральной информационной адресной системой виде	—
5.2.	Дополнительные сведения о местоположении	—
6.	Иные сведения	—

**3. Пояснения к сведениям об объекте недвижимости с кадастровым номером** 73:19:085101:722 :

1.	—
----	---

**1. Сведения о характерных точках контура объекта недвижимости с кадастровым номером** 73:19:085101:723 :

Система координат	<u>МСК-73, зона 2</u>	Зона №	<u>2</u>
-------------------	-----------------------	--------	----------

Обозначение характерных точек границ	Содержатся в Едином государственном реестре недвижимости			Определены в ходе выполнения комплексных кадастровых работ			Метод определения координат	Формулы, примененные для расчета средней квадратической погрешности определения координат характерных точек (Mt), м, с подставленными в такие формулы значениями и итоговые (вычисленные) значения Mt, м
	координаты, м		Радиус, м	координаты, м		Радиус, м		
	X	Y	R	X	Y	R		
1	2	3	4	5	6	7	8	9
н1240	—	—	—	509 168,66	2 249 238,83	—	Метод спутниковых геодезических измерений (определений)	Mt = 0,10
н1250	—	—	—	509 170,65	2 249 244,86	—		
н1260	—	—	—	509 164,49	2 249 246,86	—		
н1270	—	—	—	509 162,53	2 249 240,82	—		
н1240	—	—	—	509 168,66	2 249 238,83	—		

**2. Сведения о характеристиках объекта недвижимости с кадастровым номером** 73:19:085101:723 :

№ п/п	Наименование характеристики	Значение характеристики
1	2	3
1.	Вид объекта недвижимости	Здание

1	2	3
2.	Ранее присвоенный государственный учетный номер (инвентарный) здания, сооружения, объекта незавершенного строительства	Инвентарный номер нет, Условный номер 73-73-09/001/2009-106
3.	Кадастровый номер земельного участка (земельных участков), в границах которого (которых) расположены здание, сооружение, объект незавершенного строительства	73:19:085101:179
4.	Уникальный учетный номер кадастрового квартала, в границах которого расположены здание, сооружение, объект незавершенного строительства	73:19:085001
5.	Адрес здания, сооружения, объекта незавершенного строительства	Российская Федерация, Ульяновская область, Ульяновск г, Залив снт, уч 167
5.1.	Сведения о местоположении здания, сооружения, объекта незавершенного строительства (при отсутствии адреса) в структурированном в соответствии с федеральной информационной адресной системой виде	—
5.2.	Дополнительные сведения о местоположении	—
6.	Иные сведения	—

**3. Пояснения к сведениям об объекте недвижимости с кадастровым номером 73:19:085101:723 :**

1.	—
----	---

**1. Сведения о характерных точках контура объекта недвижимости с кадастровым номером 73:19:085101:724 :**

Система координат МСК-73, зона 2 Зона № 2

Обозначение характерных точек границ	Содержатся в Едином государственном реестре недвижимости			Определены в ходе выполнения комплексных кадастровых работ			Метод определения координат	Формулы, примененные для расчета средней квадратической погрешности определения координат характерных точек (Mt), м, с подставленными в такие формулы значениями и итоговые (вычисленные) значения Mt, м
	координаты, м		Радиус, м	координаты, м		Радиус, м		
	X	Y	R	X	Y	R		
1	2	3	4	5	6	7	8	9
n1280	—	—	—	509 135,00	2 249 264,52	—	Метод спутниковых геодезических измерений (определений)	Mt = 0,10
n1290	—	—	—	509 131,08	2 249 269,38	—		
n1300	—	—	—	509 126,22	2 249 265,46	—		



1	2	3	4	5	6	7	8	9
н1310	—	—	—	509 130,14	2 249 260,60	—	Метод спутниковых геодезических измерений (определений)	Mt = 0,10
н1280	—	—	—	509 135,00	2 249 264,52	—		

**2. Сведения о характеристиках объекта недвижимости с кадастровым номером** 73:19:085101:724 :

№ п/п	Наименование характеристики	Значение характеристики
1	2	3
1.	Вид объекта недвижимости	Здание
2.	Ранее присвоенный государственный учетный номер (инвентарный) здания, сооружения, объекта незавершенного строительства	Инвентарный номер нет, Условный номер 73-73-09/053/2008-025
3.	Кадастровый номер земельного участка (земельных участков), в границах которого (которых) расположены здание, сооружение, объект незавершенного строительства	73:19:085101:181
4.	Уникальный учетный номер кадастрового квартала, в границах которого расположены здание, сооружение, объект незавершенного строительства	73:19:085001
5.	Адрес здания, сооружения, объекта незавершенного строительства	Российская Федерация, Ульяновская область, Ульяновск г, Залив снт, уч 169
5.1.	Сведения о местоположении здания, сооружения, объекта незавершенного строительства (при отсутствии адреса) в структурированном в соответствии с федеральной информационной адресной системой виде	—
5.2.	Дополнительные сведения о местоположении	—
6.	Иные сведения	—

**3. Пояснения к сведениям об объекте недвижимости с кадастровым номером** 73:19:085101:724 :

1.	—
----	---

**1. Сведения о характерных точках контура объекта недвижимости с кадастровым номером** 73:19:085101:725 :

Система координат		МСК-73, зона 2					Зона № <u>2</u>	
Обозначение характерных точек границ	Содержатся в Едином государственном реестре недвижимости			Определены в ходе выполнения комплексных кадастровых работ			Метод определения координат	Формулы, примененные для расчета средней квадратической погрешности определения координат характерных точек (Mt), м, с подставленными в такие формулы значениями и итоговые (вычисленные) значения Mt, м
	координаты, м		Радиус, м	координаты, м		Радиус, м		
	X	Y	R	X	Y	R		
1	2	3	4	5	6	7	8	9
н1320	—	—	—	509 061,28	2 249 355,36	—	Метод спутниковых геодезических измерений (определений)	Mt = 0,10
н1330	—	—	—	509 056,05	2 249 361,28	—		
н1340	—	—	—	509 051,20	2 249 356,86	—		
н1350	—	—	—	509 056,43	2 249 351,12	—		
н1320	—	—	—	509 061,28	2 249 355,36	—		
н1320	—	—	—	509 061,28	2 249 355,36	—		

**2. Сведения о характеристиках объекта недвижимости с кадастровым номером** 73:19:085101:725 :

№ п/п	Наименование характеристики	Значение характеристики
1	2	3
1.	Вид объекта недвижимости	Здание
2.	Ранее присвоенный государственный учетный номер (инвентарный) здания, сооружения, объекта незавершенного строительства	Инвентарный номер нет, Условный номер 73-73-09/021/2007-458
3.	Кадастровый номер земельного участка (земельных участков), в границах которого (которых) расположены здание, сооружение, объект незавершенного строительства	73:19:085101:185
4.	Уникальный учетный номер кадастрового квартала, в границах которого расположены здание, сооружение, объект незавершенного строительства	73:19:085001

1	2	3
5.	Адрес здания, сооружения, объекта незавершенного строительства	Российская Федерация, Ульяновская область, Ульяновск г, Залив снт, уч 174
5.1.	Сведения о местоположении здания, сооружения, объекта незавершенного строительства (при отсутствии адреса) в структурированном в соответствии с федеральной информационной адресной системой виде	—
5.2.	Дополнительные сведения о местоположении	—
6.	Иные сведения	—

**3. Пояснения к сведениям об объекте недвижимости с кадастровым номером 73:19:085101:725 :**

1.	—
----	---

**1. Сведения о характерных точках контура объекта недвижимости с кадастровым номером 73:19:085101:786 :**

Система координат	<u>МСК-73, зона 2</u>	Зона №	<u>2</u>
-------------------	-----------------------	--------	----------

Обозначение характерных точек границ	Содержатся в Едином государственном реестре недвижимости			Определены в ходе выполнения комплексных кадастровых работ			Метод определения координат	Формулы, примененные для расчета средней квадратической погрешности определения координат характерных точек (Mt), м, с подставленными в такие формулы значениями и итоговые (вычисленные) значения Mt, м
	координаты, м		Радиус, м	координаты, м		Радиус, м		
	X	Y	R	X	Y	R		
1	2	3	4	5	6	7	8	9
н1360	—	—	—	509 018,95	2 249 370,47	—	Метод спутниковых геодезических измерений (определений)	Mt = 0,10
н1370	—	—	—	509 013,79	2 249 377,47	—		
н1380	—	—	—	509 008,82	2 249 373,81	—		
н1390	—	—	—	509 009,05	2 249 373,50	—		
н1400	—	—	—	509 008,08	2 249 372,83	—		
н1410	—	—	—	509 013,17	2 249 366,21	—		
н1360	—	—	—	509 018,95	2 249 370,47	—		

**2. Сведения о характеристиках объекта недвижимости с кадастровым номером** 73:19:085101:786 :

№ п/п	Наименование характеристики	Значение характеристики
1	2	3
1.	Вид объекта недвижимости	Здание
2.	Ранее присвоенный государственный учетный номер (инвентарный) здания, сооружения, объекта незавершенного строительства	Инвентарный номер 23040, Условный номер 73:19:085101:165:0230400152
3.	Кадастровый номер земельного участка (земельных участков), в границах которого (которых) расположены здание, сооружение, объект незавершенного строительства	73:19:085101:165
4.	Уникальный учетный номер кадастрового квартала, в границах которого расположены здание, сооружение, объект незавершенного строительства	73:19:085001
5.	Адрес здания, сооружения, объекта незавершенного строительства	Российская Федерация, Ульяновская область, Ульяновск г, Залив снт, уч 152
5.1.	Сведения о местоположении здания, сооружения, объекта незавершенного строительства (при отсутствии адреса) в структурированном в соответствии с федеральной информационной адресной системой виде	—
5.2.	Дополнительные сведения о местоположении	—
6.	Иные сведения	—

**3. Пояснения к сведениям об объекте недвижимости с кадастровым номером** 73:19:085101:786 :

1.	—
----	---

**1. Сведения о характерных точках контура объекта недвижимости с кадастровым номером** 73:19:085101:809 :

Система координат		<u>МСК-73, зона 2</u>					Зона № <u>2</u>	
Обозначение характерных точек границ	Содержатся в Едином государственном реестре недвижимости			Определены в ходе выполнения комплексных кадастровых работ			Метод определения координат	Формулы, примененные для расчета средней квадратической погрешности определения координат характерных точек (Mt), м, с подставленными в такие формулы значениями и итоговые (вычисленные) значения Mt, м
	координаты, м		Радиус, м	координаты, м		Радиус, м		
	X	Y	R	X	Y	R		
1	2	3	4	5	6	7	8	9
n1420	—	—	—	509 212,80	2 249 191,93	—	Метод спутниковых геодезических измерений (определений)	Mt = 0,10

1	2	3	4	5	6	7	8	9
н1430	—	—	—	509 213,26	2 249 195,08	—	Метод спутниковых геодезических измерений (определений)	Mt = 0,10
н1440	—	—	—	509 214,75	2 249 194,89	—		
н1450	—	—	—	509 215,13	2 249 197,87	—		
н1460	—	—	—	509 213,63	2 249 198,06	—		
н1470	—	—	—	509 213,86	2 249 199,76	—		
н1480	—	—	—	509 208,45	2 249 200,56	—		
н1490	—	—	—	509 207,36	2 249 192,61	—		
н1420	—	—	—	509 212,80	2 249 191,93	—		

**2. Сведения о характеристиках объекта недвижимости с кадастровым номером** 73:19:085101:809 :

№ п/п	Наименование характеристики	Значение характеристики
1	2	3
1.	Вид объекта недвижимости	Здание
2.	Ранее присвоенный государственный учетный номер (инвентарный) здания, сооружения, объекта незавершенного строительства	—
3.	Кадастровый номер земельного участка (земельных участков), в границах которого (которых) расположены здание, сооружение, объект незавершенного строительства	73:19:085101:177
4.	Уникальный учетный номер кадастрового квартала, в границах которого расположены здание, сооружение, объект незавершенного строительства	73:19:085001

1	2	3
5.	Адрес здания, сооружения, объекта незавершенного строительства	Российская Федерация, Ульяновская область, Ульяновский р-н, Залив снт, уч 165
5.1.	Сведения о местоположении здания, сооружения, объекта незавершенного строительства (при отсутствии адреса) в структурированном в соответствии с федеральной информационной адресной системой виде	—
5.2.	Дополнительные сведения о местоположении	—
6.	Иные сведения	—

**3. Пояснения к сведениям об объекте недвижимости с кадастровым номером 73:19:085101:809 :**

1.	—
----	---

**1. Сведения о характерных точках контура объекта недвижимости с кадастровым номером 73:19:085101:810 :**

Система координат	<u>МСК-73, зона 2</u>	Зона № <u>2</u>
-------------------	-----------------------	-----------------

Обозначение характерных точек границ	Содержатся в Едином государственном реестре недвижимости			Определены в ходе выполнения комплексных кадастровых работ			Метод определения координат	Формулы, примененные для расчета средней квадратической погрешности определения координат характерных точек (Mt), м, с подставленными в такие формулы значениями и итоговые (вычисленные) значения Mt, м
	координаты, м		Радиус, м	координаты, м		Радиус, м		
	X	Y	R	X	Y	R		
1	2	3	4	5	6	7	8	9
н1500	—	—	—	509 186,11	2 249 197,28	—	Метод спутниковых геодезических измерений (определений)	Mt = 0,10
н1510	—	—	—	509 187,53	2 249 203,06	—		
н1520	—	—	—	509 181,87	2 249 204,45	—		
н1530	—	—	—	509 180,45	2 249 198,67	—		
н1540	—	—	—	509 184,06	2 249 197,78	—		
н1500	—	—	—	509 186,11	2 249 197,28	—		

**2. Сведения о характеристиках объекта недвижимости с кадастровым номером 73:19:085101:810 :**

№ п/п	Наименование характеристики	Значение характеристики
-------	-----------------------------	-------------------------

1	2	3
1.	Вид объекта недвижимости	Здание
2.	Ранее присвоенный государственный учетный номер (инвентарный) здания, сооружения, объекта незавершенного строительства	—
3.	Кадастровый номер земельного участка (земельных участков), в границах которого (которых) расположены здание, сооружение, объект незавершенного строительства	73:19:085101:176
4.	Уникальный учетный номер кадастрового квартала, в границах которого расположены здание, сооружение, объект незавершенного строительства	73:19:085001
5.	Адрес здания, сооружения, объекта незавершенного строительства	Российская Федерация, Ульяновская область, Ульяновский р-н, Залив снт, уч 163
5.1.	Сведения о местоположении здания, сооружения, объекта незавершенного строительства (при отсутствии адреса) в структурированном в соответствии с федеральной информационной адресной системой виде	—
5.2.	Дополнительные сведения о местоположении	—
6.	Иные сведения	—

**3. Пояснения к сведениям об объекте недвижимости с кадастровым номером** 73:19:085101:810 :

1. —

**1. Сведения о характерных точках контура объекта недвижимости с кадастровым номером** 73:19:085101:815 :

Система координат МСК-73, зона 2 Зона № 2

Обозначение характерных точек границ	Содержатся в Едином государственном реестре недвижимости			Определены в ходе выполнения комплексных кадастровых работ			Метод определения координат	Формулы, примененные для расчета средней квадратической погрешности определения координат характерных точек (Mt), м, с подставленными в такие формулы значениями и итоговые (вычисленные) значения Mt, м
	координаты, м		Радиус, м	координаты, м		Радиус, м		
	X	Y	R	X	Y	R		
1	2	3	4	5	6	7	8	9
н1550	—	—	—	509 160,19	2 249 242,19	—	Метод спутниковых геодезических измерений (определений)	Mt = 0,10
н1560	—	—	—	509 163,82	2 249 251,01	—		

1	2	3	4	5	6	7	8	9
н1570	—	—	—	509 154,34	2 249 254,90	—	Метод спутниковых геодезических измерений (определений)	Mt = 0,10
н1580	—	—	—	509 152,47	2 249 250,38	—		
н1590	—	—	—	509 150,68	2 249 250,52	—		
н1600	—	—	—	509 149,94	2 249 248,59	—		
н1610	—	—	—	509 151,31	2 249 247,51	—		
н1620	—	—	—	509 150,73	2 249 246,12	—		
н1630	—	—	—	509 157,13	2 249 243,41	—		
н1550	—	—	—	509 160,19	2 249 242,19	—		

**2. Сведения о характеристиках объекта недвижимости с кадастровым номером** 73:19:085101:815 :

№ п/п	Наименование характеристики	Значение характеристики
1	2	3
1.	Вид объекта недвижимости	Здание
2.	Ранее присвоенный государственный учетный номер (инвентарный) здания, сооружения, объекта незавершенного строительства	—
3.	Кадастровый номер земельного участка (земельных участков), в границах которого (которых) расположены здание, сооружение, объект незавершенного строительства	73:19:085101:180
4.	Уникальный учетный номер кадастрового квартала, в границах которого расположены здание, сооружение, объект незавершенного строительства	73:19:085001



1	2	3
5.	Адрес здания, сооружения, объекта незавершенного строительства	Российская Федерация, Ульяновская область, Ульяновский р-н, Залив снт, уч 168
5.1.	Сведения о местоположении здания, сооружения, объекта незавершенного строительства (при отсутствии адреса) в структурированном в соответствии с федеральной информационной адресной системой виде	—
5.2.	Дополнительные сведения о местоположении	—
6.	Иные сведения	—

**3. Пояснения к сведениям об объекте недвижимости с кадастровым номером 73:19:085101:815 :**

1.	—
----	---

**1. Сведения о характерных точках контура объекта недвижимости с кадастровым номером 73:19:085101:816 :**

Система координат	<u>МСК-73, зона 2</u>	Зона №	<u>2</u>
-------------------	-----------------------	--------	----------

Обозначение характерных точек границ	Содержатся в Едином государственном реестре недвижимости			Определены в ходе выполнения комплексных кадастровых работ			Метод определения координат	Формулы, примененные для расчета средней квадратической погрешности определения координат характерных точек (Mt), м, с подставленными в такие формулы значениями и итоговые (вычисленные) значения Mt, м
	координаты, м		Радиус, м	координаты, м		Радиус, м		
	X	Y	R	X	Y	R		
1	2	3	4	5	6	7	8	9
н1640	—	—	—	509 112,54	2 249 264,79	—	Метод спутниковых геодезических измерений (определений)	Mt = 0,10
н1650	—	—	—	509 108,22	2 249 270,48	—		
н1660	—	—	—	509 103,20	2 249 266,67	—		
н1670	—	—	—	509 107,52	2 249 260,98	—		
н1640	—	—	—	509 112,54	2 249 264,79	—		

**2. Сведения о характеристиках объекта недвижимости с кадастровым номером 73:19:085101:816 :**

№ п/п	Наименование характеристики	Значение характеристики
1	2	3
1.	Вид объекта недвижимости	Здание

1	2	3
2.	Ранее присвоенный государственный учетный номер (инвентарный) здания, сооружения, объекта незавершенного строительства	—
3.	Кадастровый номер земельного участка (земельных участков), в границах которого (которых) расположены здание, сооружение, объект незавершенного строительства	73:19:085101:159
4.	Уникальный учетный номер кадастрового квартала, в границах которого расположены здание, сооружение, объект незавершенного строительства	73:19:085001
5.	Адрес здания, сооружения, объекта незавершенного строительства	Российская Федерация, Ульяновская область, Ульяновск г, Залив снт, уч 146
5.1.	Сведения о местоположении здания, сооружения, объекта незавершенного строительства (при отсутствии адреса) в структурированном в соответствии с федеральной информационной адресной системой виде	—
5.2.	Дополнительные сведения о местоположении	—
6.	Иные сведения	—

**3. Пояснения к сведениям об объекте недвижимости с кадастровым номером** 73:19:085101:816 :

1.	—
----	---

**1. Сведения о характерных точках контура объекта недвижимости с кадастровым номером** 73:19:085101:835 :

Система координат		МСК-73, зона 2					Зона № <u>2</u>	
Обозначение характерных точек границ	Содержатся в Едином государственном реестре недвижимости			Определены в ходе выполнения комплексных кадастровых работ			Метод определения координат	Формулы, примененные для расчета средней квадратической погрешности определения координат характерных точек (Mt), м, с подставленными в такие формулы значениями и итоговые (вычисленные) значения Mt, м
	координаты, м		Радиус, м	координаты, м		Радиус, м		
	X	Y	R	X	Y	R		
1	2	3	4	5	6	7	8	9
n168O	—	—	—	508 975,26	2 249 362,05	—	Метод спутниковых геодезических измерений (определений)	Mt = 0,10
n169O	—	—	—	508 979,26	2 249 366,44	—		
n170O	—	—	—	508 980,16	2 249 367,50	—		

1	2	3	4	5	6	7	8	9
н1710	—	—	—	508 976,91	2 249 370,48	—	Метод спутниковых геодезических измерений (определений)	Mt = 0,10
н1720	—	—	—	508 975,97	2 249 369,45	—		
н1730	—	—	—	508 975,24	2 249 370,11	—		
н1740	—	—	—	508 971,24	2 249 365,72	—		
н1680	—	—	—	508 975,26	2 249 362,05	—		

**2. Сведения о характеристиках объекта недвижимости с кадастровым номером** 73:19:085101:835 :

№ п/п	Наименование характеристики	Значение характеристики
1	2	3
1.	Вид объекта недвижимости	Здание
2.	Ранее присвоенный государственный учетный номер (инвентарный) здания, сооружения, объекта незавершенного строительства	Условный номер 73/001/036/2016-922
3.	Кадастровый номер земельного участка (земельных участков), в границах которого (которых) расположены здание, сооружение, объект незавершенного строительства	73:19:085101:149
4.	Уникальный учетный номер кадастрового квартала, в границах которого расположены здание, сооружение, объект незавершенного строительства	73:19:085001
5.	Адрес здания, сооружения, объекта незавершенного строительства	Ульяновская область, р-н Ульяновский, с/т "Залив", участок 136
5.1.	Сведения о местоположении здания, сооружения, объекта незавершенного строительства (при отсутствии адреса) в структурированном в соответствии с федеральной информационной адресной системой виде	—
5.2.	Дополнительные сведения о местоположении	—
6.	Иные сведения	—

**3. Пояснения к сведениям об объекте недвижимости с кадастровым номером** 73:19:085101:835 :

1.	—
----	---

**1. Сведения о характерных точках контура объекта недвижимости с кадастровым номером** 73:19:085101:844 :

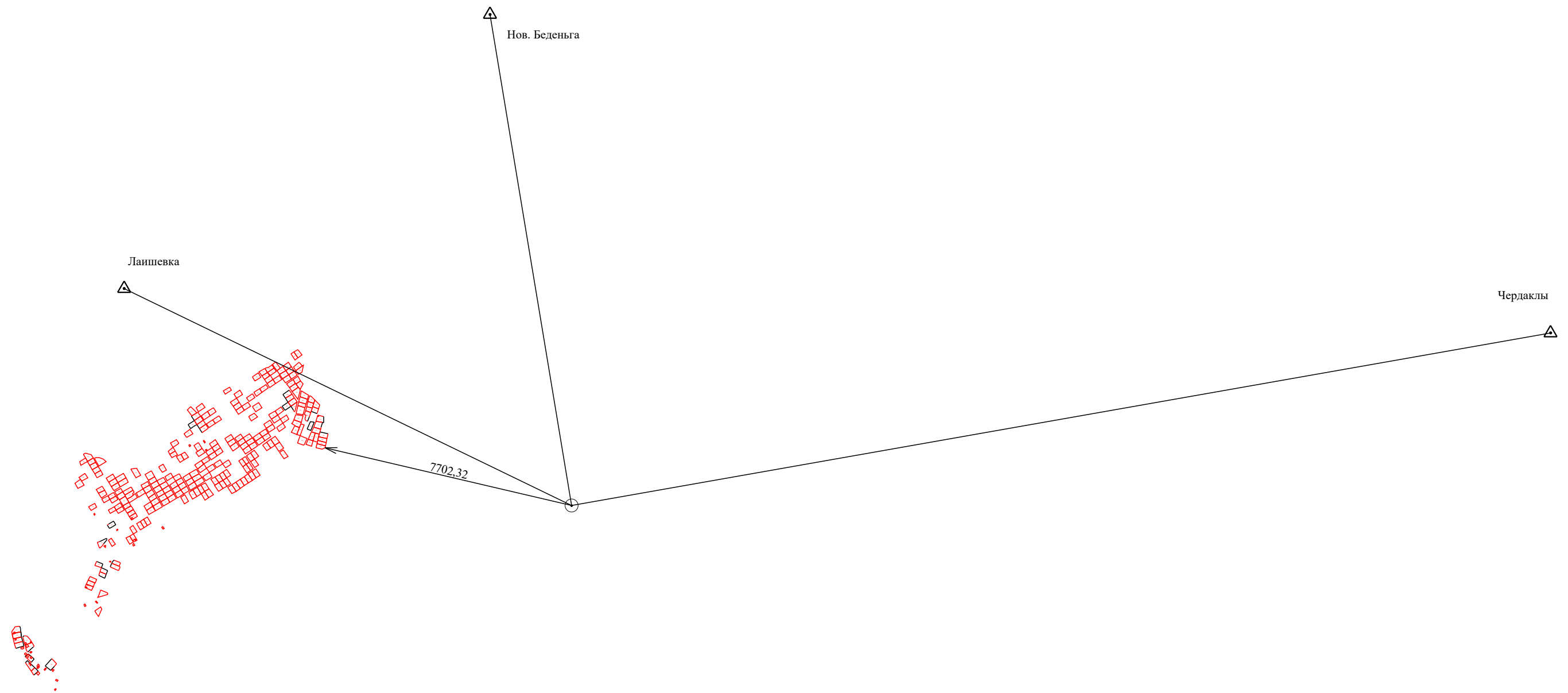
Система координат		МСК-73, зона 2					Зона № <u>2</u>	
Обозначение характерных точек границ	Содержатся в Едином государственном реестре недвижимости			Определены в ходе выполнения комплексных кадастровых работ			Метод определения координат	Формулы, примененные для расчета средней квадратической погрешности определения координат характерных точек (Mt), м, с подставленными в такие формулы значениями и итоговые (вычисленные) значения Mt, м
	координаты, м		Радиус, м	координаты, м		Радиус, м		
	X	Y	R	X	Y	R		
1	2	3	4	5	6	7	8	9
н1750	—	—	—	509 114,09	2 249 246,63	—	Метод спутниковых геодезических измерений (определений)	Mt = 0,10
н1760	—	—	—	509 121,65	2 249 253,66	—		
н1770	—	—	—	509 116,78	2 249 258,98	—		
н1780	—	—	—	509 109,12	2 249 252,03	—		
н1750	—	—	—	509 114,09	2 249 246,63	—		
н1750	—	—	—	509 114,09	2 249 246,63	—		

**2. Сведения о характеристиках объекта недвижимости с кадастровым номером** 73:19:085101:844 :

№ п/п	Наименование характеристики	Значение характеристики
1	2	3
1.	Вид объекта недвижимости	Здание
2.	Ранее присвоенный государственный учетный номер (инвентарный) здания, сооружения, объекта незавершенного строительства	Условный номер 73/001/043/2016-256
3.	Кадастровый номер земельного участка (земельных участков), в границах которого (которых) расположены здание, сооружение, объект незавершенного строительства	73:19:085101:159
4.	Уникальный учетный номер кадастрового квартала, в границах которого расположены здание, сооружение, объект незавершенного строительства	73:19:085001

1	2	3
5.	Адрес здания, сооружения, объекта незавершенного строительства	Ульяновская область, р-н Ульяновский, с/т "Залив", уч. 146
5.1.	Сведения о местоположении здания, сооружения, объекта незавершенного строительства (при отсутствии адреса) в структурированном в соответствии с федеральной информационной адресной системой виде	—
5.2.	Дополнительные сведения о местоположении	—
6.	Иные сведения	—
<b>3. Пояснения к сведениям об объекте недвижимости с кадастровым номером <u>73:19:085101:844</u> :</b>		
1.	—	

# Схема геодезических построений



Масштаб 1:18 000

## Условные обозначения:



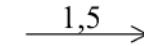



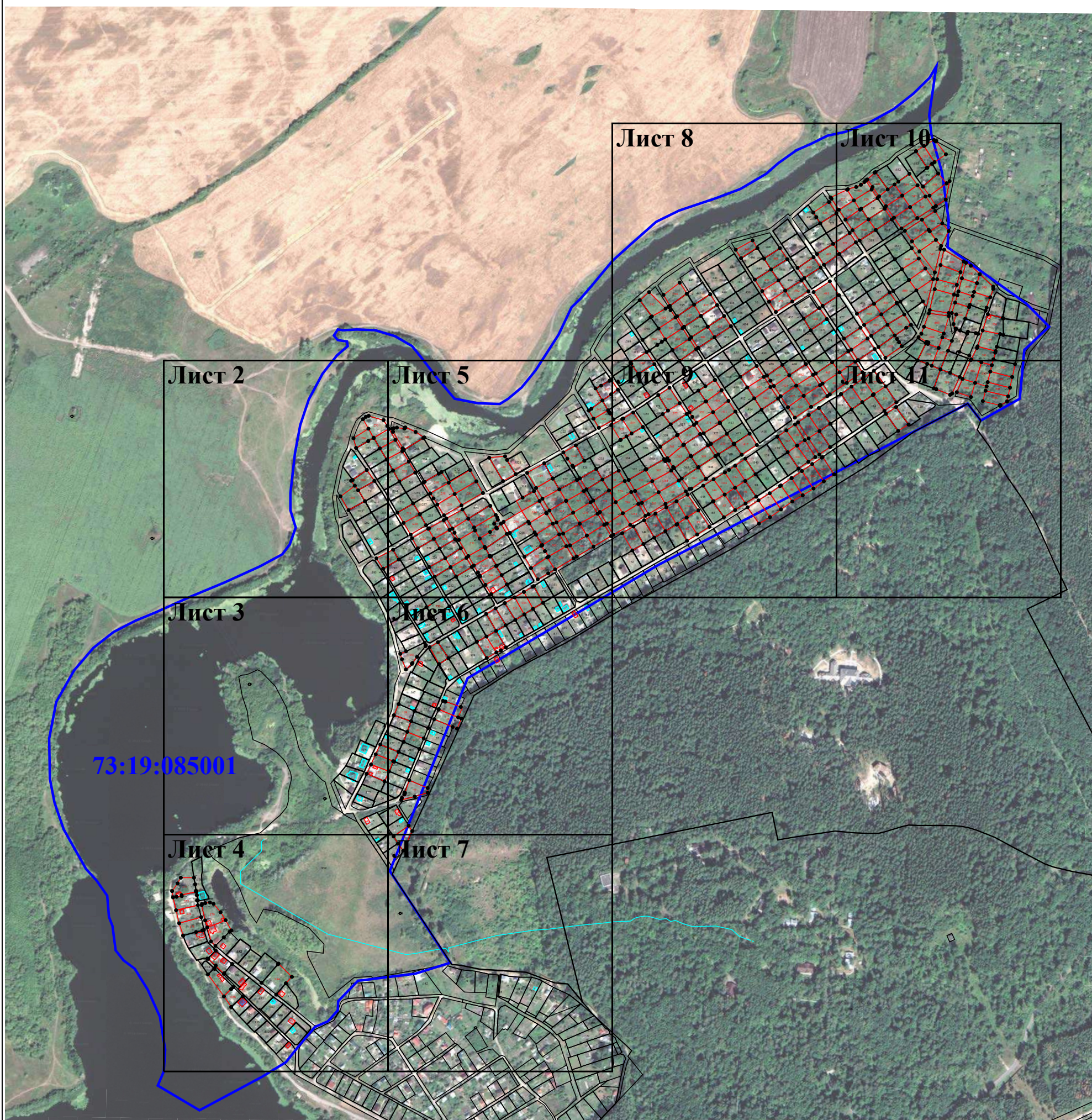
-  Стрела - номер, название пункта ГГС, ОМС
-  - направление геодезических построений при создании съёмочного обоснования
-  - направление и расстояние от точки съёмочного обоснования до характерных точек объекта недвижимости
-  - точка съёмочного обоснования
-  - вновь образованная или уточненная часть границы земельного участка; часть контура здания, сооружения, объекта незавершенного строительства, образованного проекцией вновь образованного наземного конструктивного элемента здания, сооружения, объекта незавершенного строительства
-  - кадастровый номер земельных участков, являющихся объектом кадастровых работ



Схема границ земельных участков



Масштаб 1:6 500

Условные обозначения:

- н73У . - обозначение новой точки границы земельного участка
- 7 - Существующая точка, имеющиеся в ЕГРН сведения о которой позволяют однозначно определить ее местоположение
- (red) - вновь образованная или уточненная часть границы земельного участка; часть контура здания, сооружения, объекта незавершенного строительства, образованного проекцией вновь образованного наземного конструктивного элемента здания, сооружения, объекта незавершенного строительства
- (black) - существующая часть границы, имеющиеся в ЕГРН сведения о которой достаточны для определения ее местоположения
- :15 - кадастровый номер объектов комплексных кадастровых работ
- :192 - Кадастровый номер земельного участка, учтенного в ЕГРН
- 6038 - Существующая часть границы контура и кадастровый номер объекта капитального строительства, имеющиеся в ЕГРН сведения о котором достаточны для определения его местоположения
- 73:19:085101 - Номер и граница кадастрового квартала



# Схема границ земельных участков

Лист 2



Масштаб 1:1 600

## Условные обозначения:


- н73У .** - обозначение новой точки границы земельного участка
- 7** - Существующая точка, имеющиеся в ЕГРН сведения о которой позволяют однозначно определить ее местоположение
- - вновь образованная или уточненная часть границы земельного участка; часть контура здания, сооружения, объекта незавершенного строительства, образованного проекцией вновь образованного наземного конструктивного элемента здания, сооружения, объекта незавершенного строительства
- - существующая часть границы, имеющиеся в ЕГРН сведения о которой достаточны для определения ее местоположения
- :15** - кадастровый номер объектов комплексных кадастровых работ
- :192** - Кадастровый номер земельного участка, учтенного в ЕГРН
-  - Существующая часть границы контура и кадастровый номер объекта капитального строительства, имеющиеся в ЕГРН сведения о котором достаточны для определения его местоположения
- 73:19:085101 - Номер и граница кадастрового квартала



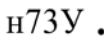







Схема границ земельных участков

Лист 3



Масштаб 1:1 600

Условные обозначения:

-  - обозначение новой точки границы земельного участка
-  - Существующая точка, имеющиеся в ЕГРН сведения о которой позволяют однозначно определить ее местоположение
-  - вновь образованная или уточненная часть границы земельного участка; часть контура здания, сооружения, объекта незавершенного строительства, образованного проекцией вновь образованного наземного конструктивного элемента здания, сооружения, объекта незавершенного строительства
-  - существующая часть границы, имеющиеся в ЕГРН сведения о которой достаточны для определения ее местоположения
-  - кадастровый номер объектов комплексных кадастровых работ
-  - Кадастровый номер земельного участка, учтенного в ЕГРН
-  - Существующая часть границы контура и кадастровый номер объекта капитального строительства, имеющиеся в ЕГРН сведения о котором достаточны для определения его местоположения
-  - Номер и граница кадастрового квартала



## Схема границ земельных участков

Лист 4



Масштаб 1:1 600

**Условные обозначения:**

- н73У . - обозначение новой точки границы земельного участка
- 7 - Существующая точка, имеющиеся в ЕГРН сведения о которой позволяют однозначно определить ее местоположение
- (red line) - вновь образованная или уточненная часть границы земельного участка; часть контура здания, сооружения, объекта незавершенного строительства, образованного проекцией вновь образованного наземного конструктивного элемента здания, сооружения, объекта незавершенного строительства
- (black line) - существующая часть границы, имеющиеся в ЕГРН сведения о которой достаточны для определения ее местоположения
- :15 - кадастровый номер объектов комплексных кадастровых работ
- :192 - Кадастровый номер земельного участка, учтенного в ЕГРН
- 6038 - Существующая часть границы контура и кадастровый номер объекта капитального строительства, имеющиеся в ЕГРН сведения о котором достаточны для определения его местоположения
- 73:19:085101 - Номер и граница кадастрового квартала



## Схема границ земельных участков



Масштаб 1:1 600

**Условные обозначения:**

- н73У . - обозначение новой точки границы земельного участка
- 7 - Существующая точка, имеющиеся в ЕГРН сведения о которой позволяют однозначно определить ее местоположение
- вновь образованная или уточненная часть границы земельного участка; часть контура здания, сооружения, объекта незавершенного строительства, образованного проекцией вновь образованного наземного конструктивного элемента здания, сооружения, объекта незавершенного строительства
- существующая часть границы, имеющиеся в ЕГРН сведения о которой достаточны для определения ее местоположения
- :15 - кадастровый номер объектов комплексных кадастровых работ
- :192 - Кадастровый номер земельного участка, учтенного в ЕГРН
- Существующая часть границы контура и кадастровый номер объекта капитального строительства, имеющиеся в ЕГРН сведения о котором достаточны для определения его местоположения
- [73:19:085101](#) - Номер и граница кадастрового квартала



## Схема границ земельных участков




Масштаб 1:1 600

### Условные обозначения:

- н73У . - обозначение новой точки границы земельного участка
- 7 - Существующая точка, имеющиеся в ЕГРН сведения о которой позволяют однозначно определить ее местоположение
- (red line) - вновь образованная или уточненная часть границы земельного участка; часть контура здания, сооружения, объекта незавершенного строительства, образованного проекцией вновь образованного наземного конструктивного элемента здания, сооружения, объекта незавершенного строительства
- (black line) - существующая часть границы, имеющиеся в ЕГРН сведения о которой достаточны для определения ее местоположения
- :15 - кадастровый номер объектов комплексных кадастровых работ
- :192 - Кадастровый номер земельного участка, учтенного в ЕГРН
- 6038 - Существующая часть границы контура и кадастровый номер объекта капитального строительства, имеющиеся в ЕГРН сведения о котором достаточны для определения его местоположения
- 73:19:085101 - Номер и граница кадастрового квартала



## Схема границ земельных участков



Масштаб 1:1 600

### Условные обозначения:




- н73У .** - обозначение новой точки границы земельного участка
- 7** - Существующая точка, имеющиеся в ЕГРН сведения о которой позволяют однозначно определить ее местоположение
-  - вновь образованная или уточненная часть границы земельного участка; часть контура здания, сооружения, объекта незавершенного строительства, образованного проекцией вновь образованного наземного конструктивного элемента здания, сооружения, объекта незавершенного строительства
-  - существующая часть границы, имеющиеся в ЕГРН сведения о которой достаточны для определения ее местоположения
- :15** - кадастровый номер объектов комплексных кадастровых работ
- :192** - Кадастровый номер земельного участка, учтенного в ЕГРН
-  - Существующая часть границы контура и кадастровый номер объекта капитального строительства, имеющиеся в ЕГРН сведения о котором достаточны для определения его местоположения
- 73:19:085101** - Номер и граница кадастрового квартала



Схема границ земельных участков

Лист 8



Масштаб 1:1 600

Условные обозначения:

н73У . - обозначение новой точки границы земельного участка

7 - Существующая точка, имеющиеся в ЕГРН сведения о которой позволяют однозначно определить ее местоположение

— - вновь образованная или уточненная часть границы земельного участка; часть контура здания, сооружения, объекта незавершенного строительства, образованного проекцией вновь образованного наземного конструктивного элемента здания, сооружения, объекта незавершенного строительства

— - существующая часть границы, имеющиеся в ЕГРН сведения о которой достаточны для определения ее местоположения

:15 - кадастровый номер объектов комплексных кадастровых работ

:192 - Кадастровый номер земельного участка, учтенного в ЕГРН

6038 - Существующая часть границы контура и кадастровый номер объекта капитального строительства, имеющиеся в ЕГРН сведения о котором достаточны для определения его местоположения

73:19:085101 - Номер и граница кадастрового квартала




## Схема границ земельных участков



Масштаб 1:1 600

### Условные обозначения:

- н73У . - обозначение новой точки границы земельного участка
- 7 - Существующая точка, имеющиеся в ЕГРН сведения о которой позволяют однозначно определить ее местоположение
- - вновь образованная или уточненная часть границы земельного участка; часть контура здания, сооружения, объекта незавершенного строительства, образованного проекцией вновь образованного наземного конструктивного элемента здания, сооружения, объекта незавершенного строительства
- - существующая часть границы, имеющиеся в ЕГРН сведения о которой достаточны для определения ее местоположения
- :15 - кадастровый номер объектов комплексных кадастровых работ
- :192 - Кадастровый номер земельного участка, учтенного в ЕГРН
-  - Существующая часть границы контура и кадастровый номер объекта капитального строительства, имеющиеся в ЕГРН сведения о котором достаточны для определения его местоположения
- [73:19:085101](#) - Номер и граница кадастрового квартала



## Схема границ земельных участков



Масштаб 1:1 600

**Условные обозначения:**

- н73У . - обозначение новой точки границы земельного участка
- 7 - Существующая точка, имеющиеся в ЕГРН сведения о которой позволяют однозначно определить ее местоположение
- (red line) - вновь образованная или уточненная часть границы земельного участка; часть контура здания, сооружения, объекта незавершенного строительства, образованного проекцией вновь образованного наземного конструктивного элемента здания, сооружения, объекта незавершенного строительства
- (black line) - существующая часть границы, имеющиеся в ЕГРН сведения о которой достаточны для определения ее местоположения
- :15 - кадастровый номер объектов комплексных кадастровых работ
- :192 - Кадастровый номер земельного участка, учтенного в ЕГРН
- Существующая часть границы контура и кадастровый номер объекта капитального строительства, имеющиеся в ЕГРН сведения о котором достаточны для определения его местоположения
- 73:19:085101 - Номер и граница кадастрового квартала



### Схема границ земельных участков



Масштаб 1:1 600

**Условные обозначения:**

- н73У . - обозначение новой точки границы земельного участка
- 7 - Существующая точка, имеющиеся в ЕГРН сведения о которой позволяют однозначно определить ее местоположение
- (red line) - вновь образованная или уточненная часть границы земельного участка; часть контура здания, сооружения, объекта незавершенного строительства, образованного проекцией вновь образованного наземного конструктивного элемента здания, сооружения, объекта незавершенного строительства
- (black line) - существующая часть границы, имеющиеся в ЕГРН сведения о которой достаточны для определения ее местоположения
- :15 - кадастровый номер объектов комплексных кадастровых работ
- :192 - Кадастровый номер земельного участка, учтенного в ЕГРН
- 6038 - Существующая часть границы контура и кадастровый номер объекта капитального строительства, имеющиеся в ЕГРН сведения о котором достаточны для определения его местоположения
- 73:19:085101 - Номер и граница кадастрового квартала