

КАРТА-ПЛАН ТЕРРИТОРИИ

Пояснительная записка

1. Сведения о территории выполнения комплексных кадастровых работ:

Ульяновская область, город Ульяновск, территория кадастрового квартала 73:19:083601

(наименование субъекта Российской Федерации, муниципального образования, населенного пункта, уникальные учетные номера кадастровых кварталов, иные сведения, позволяющие определить местоположение территории, на которой выполняются комплексные кадастровые работы, например, наименование садоводческого или огороднического некоммерческого товарищества, гаражного кооператива, элемента планировочной структуры)

2. Основания выполнения комплексных кадастровых работ:

Наименование, дата и номер документа, на основании которого выполняются комплексные кадастровые работы:

Муниципальный контракт № 09-35, от 14 апреля 2023 г., документ выдан Управление муниципальной собственностью администрации города Ульяновска

3. Дата подготовки карты-плана территории: 3 июля 2023 г.

4. Сведения о заказчике(ах) комплексных кадастровых работ:

В отношении юридического лица, органа местного самоуправления муниципального района, муниципального округа или городского округа либо уполномоченного исполнительного органа государственной власти субъекта Российской Федерации:

полное или сокращенное (в случае, если имеется) наименование: Управление муниципальной собственностью администрации города Ульяновска

основной государственный регистрационный номер: 1027301162822

идентификационный номер налогоплательщика: 7303006082

В отношении физического лица или представителя физических или юридических лиц:

фамилия, имя, отчество (последнее - при наличии): —

страховой номер индивидуального лицевого счета в системе обязательного пенсионного страхования Российской Федерации (СНИЛС): —

Наименование и реквизиты документа, подтверждающие полномочия представителя заказчика(ов) комплексных кадастровых работ:

—

Адрес электронной почты (для направления уведомления о результатах внесения сведений в Единый государственный реестр недвижимости):

—

5. Сведения об исполнителе комплексных кадастровых работ:

Полное или сокращенное (в случае, если имеется) наименование и адрес юридического лица, с которым заключен государственный или муниципальный контракт либо договор подряда на выполнение комплексных кадастровых работ:

ООО "Атлант", адрес: 644099, Омская обл, Омск г, Больничный пер, д.6, оф.245

Фамилия, имя, отчество кадастрового инженера (последнее - при наличии): *Иванилова Екатерина Анатольевна*
и основной государственный регистрационный номер кадастрового инженера индивидуального предпринимателя (ОГРНИП): *-*

Страховой номер индивидуального лицевого счета в системе обязательного пенсионного страхования Российской Федерации (СНИЛС) кадастрового инженера: *112-960-497-51*

Уникальный реестровый номер кадастрового инженера в реестре саморегулируемой организации кадастровых инженеров и дата внесения сведений о физическом лице в такой реестр: *825, 25 апреля 2016 г.*

Полное или (в случае, если имеется) сокращенное наименование саморегулируемой организации кадастровых инженеров, членом которой является кадастровый инженер:
Ассоциация Саморегулируемая организация "Межрегиональный союз кадастровых инженеров"

Контактный телефон: *83812790545*

Почтовый адрес и адрес электронной почты, по которым осуществляется связь с кадастровым инженером:
644012, Омская обл, Омск г, Королева пр-кт, 24/2 кв 174, ik@55ki.ru

6. Перечень документов, использованных при подготовке карты-плана территории:

№ п/п	Реквизиты документа				
	Вид	Дата	Номер	Наименование	Иные сведения
1	2	3	4	5	6
1	Кадастровый план территории, выдан: Филиал публично-правовой компании "Роскадастр" по Ульяновской области	3 апреля 2023 г.	КУВИ-001/2023-77349420	Кадастровый план территории	—
2	Кадастровый план территории, выдан: Филиал публично-правовой компании "Роскадастр" по Ульяновской области	24 мая 2023 г.	КУВИ-001/2023-119995165	Кадастровый план территории	—
3	Правовой акт, которым утвержден или изменен генеральный план, выдан: Ульяновская Городская Дума	27 июня 2007 г.	83	Генеральный план города Ульяновска	—

1	2	3	4	5	6
4	Документы градостроительного зонирования (Правила землепользования и застройки), выдан: Администрация города Ульяновска	10 августа 2021 г.	1166	Правила землепользования и застройки муниципального образования «город Ульяновск»	—
5	Иной документ, содержащий описание объекта	20 сентября 1989 г.	б/н	План садоводческого товарищества "Елочка"	—
6	Иной документ, содержащий описание объекта	1 января 1990 г.	б/н	План садоводческого товарищества "Радуга"	—
7	Картографические материалы, выдан: Публично-правовая компания «Роскадастр»	25 апреля 2023 г.	171-12615/2023-В	Единая электронная картографическая основа	Масштаб: 1:10000 Дата создания: 1 января 2020 г.
8	Материалы картографо-геодезического фонда, выдан: Публично-правовая компания «Роскадастр»	20 марта 2022 г.	170-6391/2023-В	Выписка о пунктах государственной геодезической сети	—

7. Пояснения к карте-плану территории:

Сведения о пунктах геодезической сети и средствах измерений

1. Сведения о пунктах геодезической сети:

№ п/п	Вид геодезической сети	Название пункта геодезической сети и тип знака	Система координат пункта геодезической сети	Координаты пункта, м		Дата обследования 20 июня 2023 г.		
						Сведения о состоянии		
				Х	У	наружного знака пункта	центра пункта	марки центра пункта
1	2	3	4	5	6	7	8	9
1	ГГС. 3	Лаишевка, пир.	МСК-73, зона 2	514 569,70	2 244 911,07	Утрачен	Сохранился	Сохранился
2	ГГС. 2	Нов. Беденьга, пир.		523 969,03	2 255 370,83			
3	ГГС. 2	Чердаклы, пир.		512 780,50	2 283 810,40			

2. Сведения об использованных средствах измерений:

№ п/п	Наименование и обозначение типа средства измерений - прибора (инструмента, аппаратуры)	Заводской или серийный номер средства измерений	Реквизиты свидетельства о поверке прибора (инструмента, аппаратуры) и (или) срок действия поверки
1	2	3	4
1	Аппаратура геодезическая спутниковая EFT M3 PIUS	ТН13814212	№С-ГСХ/03-02-2023/220232623 от 03.02.2023
2	GNSS-приемник спутниковый геодезический многочастотный TRIUMPH-2	01246	№С-ГКФ/22-06-2023/256034260 от 22.06.2023

Сведения об уточняемых земельных участках

1. Сведения о характерных точках границ уточняемого земельного участка с кадастровым номером 73:19:083501:2 :
 Система координат МСК-73, зона 2 Зона № 2

Обозначение характерных точек границ	Координаты, м				Метод определения координат	Формулы, примененные для расчета средней квадратической погрешности определения координат характерных точек границ (Mt), с подставленными в такие формулы значениями и итоговые (вычисленные) значения Mt, м	Описание закрепления точки
	содержатся в Едином государственном реестре недвижимости		определены в результате выполнения комплексных кадастровых работ				
	X	Y	X	Y			
1	2	3	4	5	6	7	8
248	—	—	512 692,00	2 251 630,68	Метод спутниковых геодезических измерений (определений)	Mt = 0,10	—
249	—	—	512 682,46	2 251 645,16			
250	—	—	512 665,38	2 251 636,08			
н251У	—	—	512 673,81	2 251 619,56			
248	—	—	512 692,00	2 251 630,68			

2. Сведения о частях границ уточняемого земельного участка с кадастровым номером 73:19:083501:2 :

Обозначение части границ		Горизонтальное проложение (S), м	Описание прохождения части границ	Сведения о согласовании местоположения границ (согласовано/спорное)
от т.	до т.			
1	2	3	4	5
248	249	17,34	—	согласовано
249	250	19,34		
250	н251У	18,55		
н251У	248	21,32		

3. Сведения о характеристиках уточняемого земельного участка с кадастровым номером 73:19:083501:2 :

№ п/п	Наименование характеристики земельного участка	Значение характеристики
1	2	3

1	2	3
1.	Адрес земельного участка	—
1.1.	Сведения о местоположении земельного участка (при отсутствии адреса) в структурированном в соответствии с федеральной информационной адресной системой виде	
1.2.	Дополнительные сведения о местоположении земельного участка	Ульяновская область, р-н Ульяновский, с/т "Радуга" восточная, участок № 41
2.	Площадь земельного участка ± величина погрешности определения (вычисления) площади ($P \pm \Delta P$), м ²	364 ± 7,00
3.	Формула, примененная для вычисления предельной погрешности определения площади земельного участка, с подставленными значениями и итоговые (вычисленные) значения	$3,5 * 0,10 * \sqrt{(364,00)} = 7$
4.	Площадь земельного участка согласно сведениям Единого государственного реестра недвижимости (Ркад), м ²	382,00
5.	Оценка расхождения Р и Ркад ($P - P_{кад}$), м ²	18
6.	Предельный минимальный и максимальный размеры земельного участка (Рмин и Рмакс), м ²	— —
7.	Вид (виды) разрешенного использования	Для садоводства
7.1.	Дополнительные сведения об использовании земельного участка	—
8.	Кадастровый или иной государственный учетный номер (инвентарный) здания, сооружения, объекта незавершенного строительства, расположенного на земельном участке	73:19:083501:1266
9.	Сведения о земельных участках (землях общего пользования, территории общего пользования), посредством которых обеспечивается доступ	—
10.	Иные сведения	—
4. Пояснения к сведениям об уточняемом земельном участке с кадастровым номером		73:19:083501:2 :
1.		—

1. Сведения о характерных точках границ уточняемого земельного участка с кадастровым номером 73:19:083501:63 :
 Система координат МСК-73, зона 2 Зона № 2

Обозначение характерных точек границ	Координаты, м				Метод определения координат	Формулы, примененные для расчета средней квадратической погрешности определения координат характерных точек границ (Mt), с подставленными в такие формулы значениями и итоговые (вычисленные) значения Mt, м	Описание закрепления точки
	содержатся в Едином государственном реестре недвижимости		определены в результате выполнения комплексных кадастровых работ				
	X	Y	X	Y			
1	2	3	4	5	6	7	8
н252У	—	—	512 573,43	2 251 720,55	Метод спутниковых геодезических измерений (определений)	Mt = 0,10	—
н253У	—	—	512 559,21	2 251 712,82			
254	—	—	512 570,91	2 251 692,91			
255	—	—	512 582,13	2 251 699,66			
н256У	—	—	512 584,75	2 251 701,05			
н252У	—	—	512 573,43	2 251 720,55			

2. Сведения о частях границ уточняемого земельного участка с кадастровым номером 73:19:083501:63 :

Обозначение части границ		Горизонтальное проложение (S), м	Описание прохождения части границ	Сведения о согласовании местоположения границ (согласовано/спорное)
от т.	до т.			
1	2	3	4	5
н252У	н253У	16,19	—	согласовано
н253У	254	23,09		
254	255	13,09		
255	н256У	2,97		
н256У	н252У	22,55		

3. Сведения о характеристиках уточняемого земельного участка с кадастровым номером 73:19:083501:63 :

№ п/п	Наименование характеристики земельного участка	Значение характеристики
1	2	3
1	2	3

1	2	3
1.	Адрес земельного участка	—
1.1.	Сведения о местоположении земельного участка (при отсутствии адреса) в структурированном в соответствии с федеральной информационной адресной системой виде	
1.2.	Дополнительные сведения о местоположении земельного участка	Ульяновская область, г. Ульяновск, садоводческое товарищество "Радуга" восточная, участок 19
2.	Площадь земельного участка ± величина погрешности определения (вычисления) площади ($P \pm \Delta P$), м ²	367 ± 7,00
3.	Формула, примененная для вычисления предельной погрешности определения площади земельного участка, с подставленными значениями и итоговые (вычисленные) значения	$3,5 * 0,10 * \sqrt{(367,00)} = 7$
4.	Площадь земельного участка согласно сведениям Единого государственного реестра недвижимости (Ркад), м ²	330,00
5.	Оценка расхождения Р и Ркад ($P - P_{кад}$), м ²	37
6.	Предельный минимальный и максимальный размеры земельного участка (Рмин и Рмакс), м ²	— —
7.	Вид (виды) разрешенного использования	Для садоводства
7.1.	Дополнительные сведения об использовании земельного участка	—
8.	Кадастровый или иной государственный учетный номер (инвентарный) здания, сооружения, объекта незавершенного строительства, расположенного на земельном участке	73:19:083501:1242
9.	Сведения о земельных участках (землях общего пользования, территории общего пользования), посредством которых обеспечивается доступ	—
10.	Иные сведения	—
4. Пояснения к сведениям об уточняемом земельном участке с кадастровым номером		73:19:083501:63 :
1.		—

1. Сведения о характерных точках границ уточняемого земельного участка с кадастровым номером 73:19:083501:92 :
 Система координат МСК-73, зона 2 Зона № 2

Обозначение характерных точек границ	Координаты, м				Метод определения координат	Формулы, примененные для расчета средней квадратической погрешности определения координат характерных точек границ (Mt), с подставленными в такие формулы значениями и итоговые (вычисленные) значения Mt, м	Описание закрепления точки
	содержатся в Едином государственном реестре недвижимости		определены в результате выполнения комплексных кадастровых работ				
	X	Y	X	Y			
1	2	3	4	5	6	7	8
н257У	—	—	512 710,92	2 251 596,78	Метод спутниковых геодезических измерений (определений)	Mt = 0,10	—
258	—	—	512 702,24	2 251 612,34			
н259У	—	—	512 682,39	2 251 601,24			
н260У	—	—	512 691,29	2 251 584,78			
н257У	—	—	512 710,92	2 251 596,78			

2. Сведения о частях границ уточняемого земельного участка с кадастровым номером 73:19:083501:92 :

Обозначение части границ		Горизонтальное проложение (S), м	Описание прохождения части границ	Сведения о согласовании местоположения границ (согласовано/спорное)
от т.	до т.			
1	2	3	4	5
н257У	258	17,82	—	согласовано
258	н259У	22,74		
н259У	н260У	18,71		
н260У	н257У	23,01		

3. Сведения о характеристиках уточняемого земельного участка с кадастровым номером 73:19:083501:92 :

№ п/п	Наименование характеристики земельного участка	Значение характеристики
1	2	3
1	2	3

1	2	3
1.	Адрес земельного участка	—
1.1.	Сведения о местоположении земельного участка (при отсутствии адреса) в структурированном в соответствии с федеральной информационной адресной системой виде	
1.2.	Дополнительные сведения о местоположении земельного участка	Ульяновская область, г. Ульяновск, садоводческое товарищество "Радуга" восточная, участок 51
2.	Площадь земельного участка ± величина погрешности определения (вычисления) площади ($P \pm \Delta P$), м ²	418 ± 7,00
3.	Формула, примененная для вычисления предельной погрешности определения площади земельного участка, с подставленными значениями и итоговые (вычисленные) значения	$3,5 * 0,10 * \sqrt{(418,00)} = 7$
4.	Площадь земельного участка согласно сведениям Единого государственного реестра недвижимости (Ркад), м ²	372,00
5.	Оценка расхождения Р и Ркад ($P - P_{кад}$), м ²	46
6.	Предельный минимальный и максимальный размеры земельного участка ($P_{мин}$ и $P_{макс}$), м ²	— —
7.	Вид (виды) разрешенного использования	Для коллективного садоводства
7.1.	Дополнительные сведения об использовании земельного участка	—
8.	Кадастровый или иной государственный учетный номер (инвентарный) здания, сооружения, объекта незавершенного строительства, расположенного на земельном участке	73:19:083501:1277
9.	Сведения о земельных участках (землях общего пользования, территории общего пользования), посредством которых обеспечивается доступ	—
10.	Иные сведения	—
4. Пояснения к сведениям об уточняемом земельном участке с кадастровым номером		73:19:083501:92 :
1.		—

1. Сведения о характерных точках границ уточняемого земельного участка с кадастровым номером 73:19:083501:1037 :
 Система координат МСК-73, зона 2 Зона № 2

Обозначение характерных точек границ	Координаты, м				Метод определения координат	Формулы, примененные для расчета средней квадратической погрешности определения координат характерных точек границ (Mt), с подставленными в такие формулы значениями и итоговые (вычисленные) значения Mt, м	Описание закрепления точки
	содержатся в Едином государственном реестре недвижимости		определены в результате выполнения комплексных кадастровых работ				
	X	Y	X	Y			
1	2	3	4	5	6	7	8
261	—	—	512 579,20	2 251 773,71	Метод спутниковых геодезических измерений (определений)	—	—
262	—	—	512 564,32	2 251 799,58		Mt = 0,10	
263	—	—	512 563,79	2 251 800,87		—	
264	—	—	512 560,71	2 251 799,09			
265	—	—	512 558,00	2 251 797,39			
266	—	—	512 551,70	2 251 793,73		Mt = 0,10	
267	—	—	512 549,38	2 251 792,61			
268	—	—	512 564,26	2 251 766,90			
261	—	—	512 579,20	2 251 773,71		—	

2. Сведения о частях границ уточняемого земельного участка с кадастровым номером 73:19:083501:1037 :

Обозначение части границ		Горизонтальное проложение (S), м	Описание прохождения части границ	Сведения о согласовании местоположения границ (согласовано/спорное)
от т.	до т.			
1	2	3	4	5
261	262	29,84	—	согласовано
262	263	1,39		

1	2	3	4	5
263	264	3,56	—	согласовано
264	265	3,20		
265	266	7,29		
266	267	2,58		
267	268	29,71		
268	261	16,42		

3. Сведения о характеристиках уточняемого земельного участка с кадастровым номером 73:19:083501:1037 :

№ п/п	Наименование характеристики земельного участка	Значение характеристики
1	2	3
1.	Адрес земельного участка	—
1.1.	Сведения о местоположении земельного участка (при отсутствии адреса) в структурированном в соответствии с федеральной информационной адресной системой виде	
1.2.	Дополнительные сведения о местоположении земельного участка	Местоположение установлено относительно ориентира, расположенного в границах участка. Почтовый адрес ориентира: Ульяновская область, р-н Ульяновский, с/т "Радуга" восточная, участок 2.
2.	Площадь земельного участка ± величина погрешности определения (вычисления) площади ($P \pm \Delta P$), м ²	498 ± 8,00
3.	Формула, примененная для вычисления предельной погрешности определения площади земельного участка, с подставленными значениями и итоговые (вычисленные) значения	$3,5 * 0,10 * \sqrt{(498,00)} = 8$
4.	Площадь земельного участка согласно сведениям Единого государственного реестра недвижимости (Ркад), м ²	560,00
5.	Оценка расхождения Р и Ркад ($P - P_{кад}$), м ²	62
6.	Предельный минимальный и максимальный размеры земельного участка (Рмин и Рмакс), м ²	— —
7.	Вид (виды) разрешенного использования	Для садоводства
7.1.	Дополнительные сведения об использовании земельного участка	—
8.	Кадастровый или иной государственный учетный номер (инвентарный) здания, сооружения, объекта незавершенного строительства, расположенного на земельном участке	73:19:083501:1243; 73:19:083501:1322
9.	Сведения о земельных участках (землях общего пользования, территории общего пользования), посредством которых обеспечивается доступ	—

1	2			3			
10.	Иные сведения			—			
4. Пояснения к сведениям об уточняемом земельном участке с кадастровым номером <u>73:19:083501:1037</u> :							
1.	—						
1. Сведения о характерных точках границ уточняемого земельного участка с кадастровым номером <u>73:19:083501:1038</u> :							
Система координат <u>МСК-73, зона 2</u>				Зона № <u>2</u>			
Обозначение характерных точек границ	Координаты, м				Метод определения координат	Формулы, примененные для расчета средней квадратической погрешности определения координат характерных точек границ (Mt), с подставленными в такие формулы значениями и итоговые (вычисленные) значения Mt, м	Описание закрепления точки
	содержатся в Едином государственном реестре недвижимости		определены в результате выполнения комплексных кадастровых работ				
	X	Y	X	Y			
1	2	3	4	5	6	7	8
268	—	—	512 564,26	2 251 766,90	Метод спутниковых геодезических измерений (определений)	Mt = 0,10	—
267	—	—	512 549,38	2 251 792,61			
269	—	—	512 535,00	2 251 784,08			
270	—	—	512 536,78	2 251 780,80			
271	—	—	512 540,06	2 251 775,07			
272	—	—	512 543,47	2 251 769,38			
273	—	—	512 547,84	2 251 762,43			
274	—	—	512 549,72	2 251 759,27			
268	—	—	512 564,26	2 251 766,90			

2. Сведения о частях границ уточняемого земельного участка с кадастровым номером 73:19:083501:1038 :

Обозначение части границ		Горизонтальное проложение (S), м	Описание прохождения части границ	Сведения о согласовании местоположения границ (согласовано/спорное)
от т.	до т.			
1	2	3	4	5
268	267	29,71	—	согласовано
267	269	16,72		
269	270	3,73		
270	271	6,60		
271	272	6,63		
272	273	8,21		
273	274	3,68		
274	268	16,42		

3. Сведения о характеристиках уточняемого земельного участка с кадастровым номером 73:19:083501:1038 :

№ п/п	Наименование характеристики земельного участка	Значение характеристики
1	2	3
1.	Адрес земельного участка	—
1.1.	Сведения о местоположении земельного участка (при отсутствии адреса) в структурированном в соответствии с федеральной информационной адресной системой виде	
1.2.	Дополнительные сведения о местоположении земельного участка	Ульяновская область, р-н Ульяновский, садоводческое товарищество "Радуга" восточная, участок 3
2.	Площадь земельного участка ± величина погрешности определения (вычисления) площади ($P \pm \Delta P$), м ²	489 ± 8,00
3.	Формула, примененная для вычисления предельной погрешности определения площади земельного участка, с подставленными значениями и итоговые (вычисленные) значения	$3,5 * 0,10 * \sqrt{(489,00)} = 8$
4.	Площадь земельного участка согласно сведениям Единого государственного реестра недвижимости (Ркад), м ²	526,00
5.	Оценка расхождения Р и Ркад ($P - P_{кад}$), м ²	37
6.	Предельный минимальный и максимальный размеры земельного участка (Рмин и Рмакс), м ²	— —
7.	Вид (виды) разрешенного использования	Для садоводства
7.1.	Дополнительные сведения об использовании земельного участка	—

1	2	3
8.	Кадастровый или иной государственный учетный номер (инвентарный) здания, сооружения, объекта незавершенного строительства, расположенного на земельном участке	—
9.	Сведения о земельных участках (землях общего пользования, территории общего пользования), посредством которых обеспечивается доступ	—
10.	Иные сведения	—

4. Пояснения к сведениям об уточняемом земельном участке с кадастровым номером 73:19:083501:1038 :

1.	—
----	---

1. Сведения о характерных точках границ уточняемого земельного участка с кадастровым номером 73:19:083501:1040 :

Система координат МСК-73, зона 2 Зона № 2

Обозначение характерных точек границ	Координаты, м				Метод определения координат	Формулы, примененные для расчета средней квадратической погрешности определения координат характерных точек границ (Mt), с подставленными в такие формулы значениями и итоговые (вычисленные) значения Mt, м	Описание закрепления точки
	содержатся в Едином государственном реестре недвижимости		определены в результате выполнения комплексных кадастровых работ				
	X	Y	X	Y			
1	2	3	4	5	6	7	8
275	—	—	512 535,00	2 251 751,17	Метод спутниковых геодезических измерений (определений)	Mt = 0,10	—
276	—	—	512 533,11	2 251 753,42			
277	—	—	512 529,90	2 251 758,55			
278	—	—	512 525,24	2 251 765,68			
279	—	—	512 519,36	2 251 775,34			
280	—	—	512 519,25	2 251 775,28			
281	—	—	512 504,09	2 251 765,70			

1	2	3	4	5	6	7	8
282	—	—	512 519,21	2 251 743,23	Метод спутниковых геодезических измерений (определений)	Mt = 0,10	—
275	—	—	512 535,00	2 251 751,17			

2. Сведения о частях границ уточняемого земельного участка с кадастровым номером 73:19:083501:1040 :

Обозначение части границ		Горизонтальное проложение (S), м	Описание прохождения части границ	Сведения о согласовании местоположения границ (согласовано/спорное)
от т.	до т.			
1	2	3	4	5
275	276	2,94	—	согласовано
276	277	6,05		
277	278	8,52		
278	279	11,31		
279	280	0,13		
280	281	17,93		
281	282	27,08		
282	275	17,67		

3. Сведения о характеристиках уточняемого земельного участка с кадастровым номером 73:19:083501:1040 :

№ п/п	Наименование характеристики земельного участка	Значение характеристики
1	2	3
1.	Адрес земельного участка	—
1.1.	Сведения о местоположении земельного участка (при отсутствии адреса) в структурированном в соответствии с федеральной информационной адресной системой виде	
1.2.	Дополнительные сведения о местоположении земельного участка	Местоположение установлено относительно ориентира, расположенного в границах участка. Почтовый адрес ориентира: Ульяновская область, г. Ульяновск, садоводческое товарищество "Радуга" восточная, участок 5.
2.	Площадь земельного участка ± величина погрешности определения (вычисления) площади ($P \pm \Delta P$), м ²	491 ± 8,00
3.	Формула, примененная для вычисления предельной погрешности определения площади земельного участка, с подставленными значениями и итоговые (вычисленные) значения	$3,5 * 0,10 * \sqrt{491,00} = 8$
4.	Площадь земельного участка согласно сведениям Единого государственного реестра недвижимости (Ркад), м ²	485,00

1	2	3
5.	Оценка расхождения Р и Ркад (Р - Ркад), м ²	6
6.	Предельный минимальный и максимальный размеры земельного участка (Рмин и Рмакс), м ²	— —
7.	Вид (виды) разрешенного использования	Для садоводства
7.1.	Дополнительные сведения об использовании земельного участка	—
8.	Кадастровый или иной государственный учетный номер (инвентарный) здания, сооружения, объекта незавершенного строительства, расположенного на земельном участке	73:19:083501:1275
9.	Сведения о земельных участках (землях общего пользования, территории общего пользования), посредством которых обеспечивается доступ	—
10.	Иные сведения	—

4. Пояснения к сведениям об уточняемом земельном участке с кадастровым номером 73:19:083501:1040 :

1.	—
----	---

1. Сведения о характерных точках границ уточняемого земельного участка с кадастровым номером 73:19:083501:1044 :

Система координат МСК-73, зона 2 Зона № 2

Обозначение характерных точек границ	Координаты, м				Метод определения координат	Формулы, примененные для расчета средней квадратической погрешности определения координат характерных точек границ (Mt), с подставленными в такие формулы значениями и итоговые (вычисленные) значения Mt, м	Описание закрепления точки
	содержатся в Едином государственном реестре недвижимости		определены в результате выполнения комплексных кадастровых работ				
	X	Y	X	Y			
1	2	3	4	5	6	7	8
283	—	—	512 561,25	2 251 741,95	Метод спутниковых геодезических измерений (определений)	Mt = 0,10	—
284	—	—	512 560,43	2 251 743,46			
274	—	—	512 549,72	2 251 759,27			
285	—	—	512 548,26	2 251 758,20			

1	2	3	4	5	6	7	8
286	—	—	512 544,93	2 251 756,57	Метод спутниковых геодезических измерений (определений)	—	—
287	—	—	512 542,32	2 251 755,01			
288	—	—	512 537,37	2 251 752,54			
275	—	—	512 535,00	2 251 751,17		Mt = 0,10	
289	—	—	512 545,77	2 251 733,31		—	
290	—	—	512 558,72	2 251 740,58			
283	—	—	512 561,25	2 251 741,95		Mt = 0,10	

2. Сведения о частях границ уточняемого земельного участка с кадастровым номером 73:19:083501:1044 :

Обозначение части границ		Горизонтальное проложение (S), м	Описание прохождения части границ	Сведения о согласовании местоположения границ (согласовано/спорное)
от т.	до т.			
1	2	3	4	5
283	284	1,72	—	согласовано
284	274	19,10		
274	285	1,81		
285	286	3,71		
286	287	3,04		
287	288	5,53		
288	275	2,74		
275	289	20,86		
289	290	14,85		
290	283	2,88		

3. Сведения о характеристиках уточняемого земельного участка с кадастровым номером 73:19:083501:1044 :

№ п/п	Наименование характеристики земельного участка	Значение характеристики
1	2	3

1	2	3
1.	Адрес земельного участка	—
1.1.	Сведения о местоположении земельного участка (при отсутствии адреса) в структурированном в соответствии с федеральной информационной адресной системой виде	
1.2.	Дополнительные сведения о местоположении земельного участка	Местоположение установлено относительно ориентира, расположенного в границах участка. Почтовый адрес ориентира: обл Ульяновская р-н Ульяновский Садоводческое товарищество "Радуга" восточная участок 9.
2.	Площадь земельного участка \pm величина погрешности определения (вычисления) площади ($P \pm \Delta P$), м ²	359 \pm 7,00
3.	Формула, примененная для вычисления предельной погрешности определения площади земельного участка, с подставленными значениями и итоговые (вычисленные) значения	$3,5 * 0,10 * \sqrt{(359,00)} = 7$
4.	Площадь земельного участка согласно сведениям Единого государственного реестра недвижимости (Ркад), м ²	354,00
5.	Оценка расхождения P и Ркад ($P - P_{кад}$), м ²	5
6.	Предельный минимальный и максимальный размеры земельного участка (Рмин и Рмакс), м ²	— —
7.	Вид (виды) разрешенного использования	Для садоводства
7.1.	Дополнительные сведения об использовании земельного участка	—
8.	Кадастровый или иной государственный учетный номер (инвентарный) здания, сооружения, объекта незавершенного строительства, расположенного на земельном участке	—
9.	Сведения о земельных участках (землях общего пользования, территории общего пользования), посредством которых обеспечивается доступ	—
10.	Иные сведения	—
4. Пояснения к сведениям об уточняемом земельном участке с кадастровым номером		73:19:083501:1044 :
1.		—

1. Сведения о характерных точках границ уточняемого земельного участка с кадастровым номером 73:19:083501:1045 :
 Система координат МСК-73, зона 2 Зона № 2

Обозначение характерных точек границ	Координаты, м				Метод определения координат	Формулы, примененные для расчета средней квадратической погрешности определения координат характерных точек границ (Mt), с подставленными в такие формулы значениями и итоговые (вычисленные) значения Mt, м	Описание закрепления точки
	содержатся в Едином государственном реестре недвижимости		определены в результате выполнения комплексных кадастровых работ				
	X	Y	X	Y			
1	2	3	4	5	6	7	8
289	—	—	512 545,77	2 251 733,31	Метод спутниковых геодезических измерений (определений)	—	—
275	—	—	512 535,00	2 251 751,17		Mt = 0,10	
282	—	—	512 519,21	2 251 743,23			
291	—	—	512 507,24	2 251 736,35			
292	—	—	512 527,53	2 251 722,33			
293	—	—	512 528,26	2 251 722,99		—	
294	—	—	512 534,54	2 251 726,80			
289	—	—	512 545,77	2 251 733,31			

2. Сведения о частях границ уточняемого земельного участка с кадастровым номером 73:19:083501:1045 :

Обозначение части границ		Горизонтальное проложение (S), м	Описание прохождения части границ	Сведения о согласовании местоположения границ (согласовано/спорное)
от т.	до т.			
1	2	3	4	5
289	275	20,86	—	согласовано
275	282	17,67		
282	291	13,81		
291	292	24,66		

1	2	3	4	5
292	293	0,98	—	согласовано
293	294	7,35		
294	289	12,98		

3. Сведения о характеристиках уточняемого земельного участка с кадастровым номером 73:19:083501:1045 :

№ п/п	Наименование характеристики земельного участка	Значение характеристики
1	2	3
1.	Адрес земельного участка	—
1.1.	Сведения о местоположении земельного участка (при отсутствии адреса) в структурированном в соответствии с федеральной информационной адресной системой виде	Российская Федерация, Ульяновская область, Ульяновск г, Радуга Восточная снт
1.2.	Дополнительные сведения о местоположении земельного участка	Местоположение установлено относительно ориентира, расположенного в границах участка. Почтовый адрес ориентира: обл Ульяновская р-н Ульяновский Садоводческое товарищество "Радуга" восточная участок 10.
2.	Площадь земельного участка ± величина погрешности определения (вычисления) площади ($P \pm \Delta P$), м ²	571 ± 8,00
3.	Формула, примененная для вычисления предельной погрешности определения площади земельного участка, с подставленными значениями и итоговые (вычисленные) значения	$3,5 * 0,10 * \sqrt{(571,00)} = 8$
4.	Площадь земельного участка согласно сведениям Единого государственного реестра недвижимости (Ркад), м ²	560,00
5.	Оценка расхождения Р и Ркад ($P - P_{кад}$), м ²	11
6.	Предельный минимальный и максимальный размеры земельного участка (Рмин и Рмакс), м ²	— —
7.	Вид (виды) разрешенного использования	Для садоводства
7.1.	Дополнительные сведения об использовании земельного участка	—
8.	Кадастровый или иной государственный учетный номер (инвентарный) здания, сооружения, объекта незавершенного строительства, расположенного на земельном участке	73:19:083501:1233
9.	Сведения о земельных участках (землях общего пользования, территории общего пользования), посредством которых обеспечивается доступ	—
10.	Иные сведения	—

4. Пояснения к сведениям об уточняемом земельном участке с кадастровым номером 73:19:083501:1045 :

1.	—
----	---

1. Сведения о характерных точках границ уточняемого земельного участка с кадастровым номером 73:19:083501:1046 :
 Система координат МСК-73, зона 2 Зона № 2

Обозначение характерных точек границ	Координаты, м				Метод определения координат	Формулы, примененные для расчета средней квадратической погрешности определения координат характерных точек границ (Mt), с подставленными в такие формулы значениями и итоговые (вычисленные) значения Mt, м	Описание закрепления точки
	содержатся в Едином государственном реестре недвижимости		определены в результате выполнения комплексных кадастровых работ				
	X	Y	X	Y			
1	2	3	4	5	6	7	8
н295У	—	—	512 602,46	2 251 736,33	Метод спутниковых геодезических измерений (определений)	Mt = 0,10	—
н296У	—	—	512 617,79	2 251 744,67			
297	—	—	512 605,92	2 251 763,40			
298	—	—	512 599,82	2 251 759,53			
н299У	—	—	512 592,12	2 251 755,06			
н295У	—	—	512 602,46	2 251 736,33		Mt = 0,10	

2. Сведения о частях границ уточняемого земельного участка с кадастровым номером 73:19:083501:1046 :

Обозначение части границ		Горизонтальное проложение (S), м	Описание прохождения части границ	Сведения о согласовании местоположения границ (согласовано/спорное)
от т.	до т.			
1	2	3	4	5
н295У	н296У	17,45	—	согласовано
н296У	297	22,17		
297	298	7,22		
298	н299У	8,90		
н299У	н295У	21,39		

3. Сведения о характеристиках уточняемого земельного участка с кадастровым номером 73:19:083501:1046 :

№ п/п	Наименование характеристики земельного участка	Значение характеристики
1	2	3
1		

1	2	3
1.	Адрес земельного участка	—
1.1.	Сведения о местоположении земельного участка (при отсутствии адреса) в структурированном в соответствии с федеральной информационной адресной системой виде	
1.2.	Дополнительные сведения о местоположении земельного участка	Местоположение установлено относительно ориентира, расположенного в границах участка. Почтовый адрес ориентира: обл Ульяновская р-н Ульяновский Садоводческое товарищество "Радуга" восточная участок 11.
2.	Площадь земельного участка \pm величина погрешности определения (вычисления) площади ($P \pm \Delta P$), м ²	364 \pm 7,00
3.	Формула, примененная для вычисления предельной погрешности определения площади земельного участка, с подставленными значениями и итоговые (вычисленные) значения	$3,5 * 0,10 * \sqrt{(364,00)} = 7$
4.	Площадь земельного участка согласно сведениям Единого государственного реестра недвижимости (Ркад), м ²	382,00
5.	Оценка расхождения P и Ркад ($P - P_{кад}$), м ²	18
6.	Предельный минимальный и максимальный размеры земельного участка (Рмин и Рмакс), м ²	— —
7.	Вид (виды) разрешенного использования	Для садоводства
7.1.	Дополнительные сведения об использовании земельного участка	—
8.	Кадастровый или иной государственный учетный номер (инвентарный) здания, сооружения, объекта незавершенного строительства, расположенного на земельном участке	73:19:083501:1234
9.	Сведения о земельных участках (землях общего пользования, территории общего пользования), посредством которых обеспечивается доступ	—
10.	Иные сведения	—
4. Пояснения к сведениям об уточняемом земельном участке с кадастровым номером		73:19:083501:1046 :
1.		—

1. Сведения о характерных точках границ уточняемого земельного участка с кадастровым номером 73:19:083501:1047 :
 Система координат МСК-73, зона 2 Зона № 2

Обозначение характерных точек границ	Координаты, м				Метод определения координат	Формулы, примененные для расчета средней квадратической погрешности определения координат характерных точек границ (Mt), с подставленными в такие формулы значениями и итоговые (вычисленные) значения Mt, м	Описание закрепления точки
	содержатся в Едином государственном реестре недвижимости		определены в результате выполнения комплексных кадастровых работ				
	X	Y	X	Y			
1	2	3	4	5	6	7	8
н300У	—	—	512 588,36	2 251 728,67	Метод спутниковых геодезических измерений (определений)	Mt = 0,10	—
н295У	—	—	512 602,46	2 251 736,33			
н299У	—	—	512 592,12	2 251 755,06			
301	—	—	512 578,06	2 251 746,91		—	
н300У	—	—	512 588,36	2 251 728,67		Mt = 0,10	

2. Сведения о частях границ уточняемого земельного участка с кадастровым номером 73:19:083501:1047 :

Обозначение части границ		Горизонтальное проложение (S), м	Описание прохождения части границ	Сведения о согласовании местоположения границ (согласовано/спорное)
от т.	до т.			
1	2	3	4	5
н300У	н295У	16,05	—	согласовано
н295У	н299У	21,39		
н299У	301	16,25		
301	н300У	20,95		

3. Сведения о характеристиках уточняемого земельного участка с кадастровым номером 73:19:083501:1047 :

№ п/п	Наименование характеристики земельного участка	Значение характеристики
1	2	3
1	2	3

1	2	3
1.	Адрес земельного участка	—
1.1.	Сведения о местоположении земельного участка (при отсутствии адреса) в структурированном в соответствии с федеральной информационной адресной системой виде	
1.2.	Дополнительные сведения о местоположении земельного участка	обл Ульяновская р-н Ульяновский Садоводческое товарищество "Радуга" восточная участок 12
2.	Площадь земельного участка ± величина погрешности определения (вычисления) площади ($P \pm \Delta P$), м ²	342 ± 6,00
3.	Формула, примененная для вычисления предельной погрешности определения площади земельного участка, с подставленными значениями и итоговые (вычисленные) значения	$3,5 * 0,10 * \sqrt{(342,00)} = 6$
4.	Площадь земельного участка согласно сведениям Единого государственного реестра недвижимости (Ркад), м ²	377,00
5.	Оценка расхождения Р и Ркад ($P - P_{кад}$), м ²	35
6.	Предельный минимальный и максимальный размеры земельного участка (Рмин и Рмакс), м ²	— —
7.	Вид (виды) разрешенного использования	Для садоводства
7.1.	Дополнительные сведения об использовании земельного участка	—
8.	Кадастровый или иной государственный учетный номер (инвентарный) здания, сооружения, объекта незавершенного строительства, расположенного на земельном участке	73:19:083501:1235
9.	Сведения о земельных участках (землях общего пользования, территории общего пользования), посредством которых обеспечивается доступ	—
10.	Иные сведения	—
4. Пояснения к сведениям об уточняемом земельном участке с кадастровым номером		73:19:083501:1047 :
1.		—

1. Сведения о характерных точках границ уточняемого земельного участка с кадастровым номером 73:19:083501:1048 :
 Система координат МСК-73, зона 2 Зона № 2

Обозначение характерных точек границ	Координаты, м				Метод определения координат	Формулы, примененные для расчета средней квадратической погрешности определения координат характерных точек границ (Mt), с подставленными в такие формулы значениями и итоговые (вычисленные) значения Mt, м	Описание закрепления точки
	содержатся в Едином государственном реестре недвижимости		определены в результате выполнения комплексных кадастровых работ				
	X	Y	X	Y			
1	2	3	4	5	6	7	8
н253У	—	—	512 559,21	2 251 712,82	Метод спутниковых геодезических измерений (определений)	Mt = 0,10	—
н252У	—	—	512 573,43	2 251 720,55			
302	—	—	512 563,01	2 251 738,50		—	
303	—	—	512 548,63	2 251 730,29			
н253У	—	—	512 559,21	2 251 712,82		Mt = 0,10	

2. Сведения о частях границ уточняемого земельного участка с кадастровым номером 73:19:083501:1048 :

Обозначение части границ		Горизонтальное проложение (S), м	Описание прохождения части границ	Сведения о согласовании местоположения границ (согласовано/спорное)
от т.	до т.			
1	2	3	4	5
н253У	н252У	16,19	—	согласовано
н252У	302	20,76		
302	303	16,56		
303	н253У	20,42		

3. Сведения о характеристиках уточняемого земельного участка с кадастровым номером 73:19:083501:1048 :

№ п/п	Наименование характеристики земельного участка	Значение характеристики
1	2	3
1	2	3

1	2	3
1.	Адрес земельного участка	—
1.1.	Сведения о местоположении земельного участка (при отсутствии адреса) в структурированном в соответствии с федеральной информационной адресной системой виде	
1.2.	Дополнительные сведения о местоположении земельного участка	Местоположение установлено относительно ориентира, расположенного в границах участка. Почтовый адрес ориентира: обл Ульяновская р-н Ульяновский Садоводческое товарищество "Радуга" восточная участок 14.
2.	Площадь земельного участка \pm величина погрешности определения (вычисления) площади ($P \pm \Delta P$), м ²	337 \pm 6,00
3.	Формула, примененная для вычисления предельной погрешности определения площади земельного участка, с подставленными значениями и итоговые (вычисленные) значения	$3,5 * 0,10 * \sqrt{(337,00)} = 6$
4.	Площадь земельного участка согласно сведениям Единого государственного реестра недвижимости (Ркад), м ²	345,00
5.	Оценка расхождения P и Ркад ($P - P_{кад}$), м ²	8
6.	Предельный минимальный и максимальный размеры земельного участка (Рмин и Рмакс), м ²	— —
7.	Вид (виды) разрешенного использования	Для коллективного садоводства
7.1.	Дополнительные сведения об использовании земельного участка	—
8.	Кадастровый или иной государственный учетный номер (инвентарный) здания, сооружения, объекта незавершенного строительства, расположенного на земельном участке	73:19:083501:1237
9.	Сведения о земельных участках (землях общего пользования, территории общего пользования), посредством которых обеспечивается доступ	—
10.	Иные сведения	—
4. Пояснения к сведениям об уточняемом земельном участке с кадастровым номером		73:19:083501:1048 :
1.		—

1. Сведения о характерных точках границ уточняемого земельного участка с кадастровым номером 73:19:083501:1049 :
 Система координат МСК-73, зона 2 Зона № 2

Обозначение характерных точек границ	Координаты, м				Метод определения координат	Формулы, примененные для расчета средней квадратической погрешности определения координат характерных точек границ (Mt), с подставленными в такие формулы значениями и итоговые (вычисленные) значения Mt, м	Описание закрепления точки
	содержатся в Едином государственном реестре недвижимости		определены в результате выполнения комплексных кадастровых работ				
	X	Y	X	Y			
1	2	3	4	5	6	7	8
н252У	—	—	512 573,43	2 251 720,55	Метод спутниковых геодезических измерений (определений)	Mt = 0,10	—
н300У	—	—	512 588,36	2 251 728,67			
301	—	—	512 578,06	2 251 746,91			
304	—	—	512 575,68	2 251 745,92			
305	—	—	512 567,84	2 251 741,74			
302	—	—	512 563,01	2 251 738,50			
н252У	—	—	512 573,43	2 251 720,55		Mt = 0,10	

2. Сведения о частях границ уточняемого земельного участка с кадастровым номером 73:19:083501:1049 :

Обозначение части границ		Горизонтальное проложение (S), м	Описание прохождения части границ	Сведения о согласовании местоположения границ (согласовано/спорное)
от т.	до т.			
1	2	3	4	5
н252У	н300У	17,00	—	согласовано
н300У	301	20,95		
301	304	2,58		
304	305	8,88		
305	302	5,82		
302	н252У	20,76		

3. Сведения о характеристиках уточняемого земельного участка с кадастровым номером 73:19:083501:1049 :

№ п/п	Наименование характеристики земельного участка	Значение характеристики
1	2	3
1.	Адрес земельного участка	—
1.1.	Сведения о местоположении земельного участка (при отсутствии адреса) в структурированном в соответствии с федеральной информационной адресной системой виде	
1.2.	Дополнительные сведения о местоположении земельного участка	Местоположение установлено относительно ориентира, расположенного в границах участка. Почтовый адрес ориентира: обл Ульяновская р-н Ульяновский Садоводческое товарищество "Радуга" восточная участок 13.
2.	Площадь земельного участка ± величина погрешности определения (вычисления) площади ($P \pm \Delta P$), м ²	362 ± 7,00
3.	Формула, примененная для вычисления предельной погрешности определения площади земельного участка, с подставленными значениями и итоговые (вычисленные) значения	$3,5*0,10*\sqrt{(362,00)} = 7$
4.	Площадь земельного участка согласно сведениям Единого государственного реестра недвижимости (Ркад), м ²	354,00
5.	Оценка расхождения Р и Ркад ($P - P_{кад}$), м ²	8
6.	Предельный минимальный и максимальный размеры земельного участка (Рмин и Рмакс), м ²	— —
7.	Вид (виды) разрешенного использования	Для садоводства
7.1.	Дополнительные сведения об использовании земельного участка	—
8.	Кадастровый или иной государственный учетный номер (инвентарный) здания, сооружения, объекта незавершенного строительства, расположенного на земельном участке	73:19:083501:1236
9.	Сведения о земельных участках (землях общего пользования, территории общего пользования), посредством которых обеспечивается доступ	—
10.	Иные сведения	—

4. Пояснения к сведениям об уточняемом земельном участке с кадастровым номером 73:19:083501:1049 :

1.	—
----	---

1. Сведения о характерных точках границ уточняемого земельного участка с кадастровым номером 73:19:083501:1050 :
 Система координат МСК-73, зона 2 Зона № 2

Обозначение характерных точек границ	Координаты, м				Метод определения координат	Формулы, примененные для расчета средней квадратической погрешности определения координат характерных точек границ (Mt), с подставленными в такие формулы значениями и итоговые (вычисленные) значения Mt, м	Описание закрепления точки
	содержатся в Едином государственном реестре недвижимости		определены в результате выполнения комплексных кадастровых работ				
	X	Y	X	Y			
1	2	3	4	5	6	7	8
306	—	—	512 541,11	2 251 701,58	Метод спутниковых геодезических измерений (определений)	—	—
н253У	—	—	512 559,21	2 251 712,82		Mt = 0,10	
303	—	—	512 548,63	2 251 730,29		—	
307	—	—	512 530,40	2 251 718,80		—	
306	—	—	512 541,11	2 251 701,58		—	

2. Сведения о частях границ уточняемого земельного участка с кадастровым номером 73:19:083501:1050 :

Обозначение части границ		Горизонтальное проложение (S), м	Описание прохождения части границ	Сведения о согласовании местоположения границ (согласовано/спорное)
от т.	до т.			
1	2	3	4	5
306	н253У	21,31	—	согласовано
н253У	303	20,42		
303	307	21,55		
307	306	20,28		

3. Сведения о характеристиках уточняемого земельного участка с кадастровым номером 73:19:083501:1050 :

№ п/п	Наименование характеристики земельного участка	Значение характеристики
1	2	3
1	2	3

1	2	3
1.	Адрес земельного участка	—
1.1.	Сведения о местоположении земельного участка (при отсутствии адреса) в структурированном в соответствии с федеральной информационной адресной системой виде	
1.2.	Дополнительные сведения о местоположении земельного участка	Местоположение установлено относительно ориентира, расположенного в границах участка. Почтовый адрес ориентира: Ульяновская обл., р-н Ульяновский, садоводческое товарищество "Радуга" восточная, участок 15.
2.	Площадь земельного участка \pm величина погрешности определения (вычисления) площади ($P \pm \Delta P$), м ²	436 \pm 7,00
3.	Формула, примененная для вычисления предельной погрешности определения площади земельного участка, с подставленными значениями и итоговые (вычисленные) значения	$3,5 * 0,10 * \sqrt{(436,00)} = 7$
4.	Площадь земельного участка согласно сведениям Единого государственного реестра недвижимости (Ркад), м ²	448,00
5.	Оценка расхождения P и Ркад ($P - P_{кад}$), м ²	12
6.	Предельный минимальный и максимальный размеры земельного участка (Рмин и Рмакс), м ²	— —
7.	Вид (виды) разрешенного использования	Для садоводства
7.1.	Дополнительные сведения об использовании земельного участка	—
8.	Кадастровый или иной государственный учетный номер (инвентарный) здания, сооружения, объекта незавершенного строительства, расположенного на земельном участке	73:19:083501:1238
9.	Сведения о земельных участках (землях общего пользования, территории общего пользования), посредством которых обеспечивается доступ	—
10.	Иные сведения	—
4. Пояснения к сведениям об уточняемом земельном участке с кадастровым номером		73:19:083501:1050 :
1.		—

1. Сведения о характерных точках границ уточняемого земельного участка с кадастровым номером 73:19:083501:1051 :
 Система координат МСК-73, зона 2 Зона № 2

Обозначение характерных точек границ	Координаты, м				Метод определения координат	Формулы, примененные для расчета средней квадратической погрешности определения координат характерных точек границ (Mt), с подставленными в такие формулы значениями и итоговые (вычисленные) значения Mt, м	Описание закрепления точки
	содержатся в Едином государственном реестре недвижимости		определены в результате выполнения комплексных кадастровых работ				
	X	Y	X	Y			
1	2	3	4	5	6	7	8
308	—	—	512 630,48	2 251 724,65	Метод спутниковых геодезических измерений (определений)	Mt = 0,10	—
н296У	—	—	512 617,79	2 251 744,67			
н295У	—	—	512 602,46	2 251 736,33			
309	—	—	512 613,80	2 251 715,83			
310	—	—	512 622,70	2 251 719,98			
308	—	—	512 630,48	2 251 724,65			

2. Сведения о частях границ уточняемого земельного участка с кадастровым номером 73:19:083501:1051 :

Обозначение части границ		Горизонтальное проложение (S), м	Описание прохождения части границ	Сведения о согласовании местоположения границ (согласовано/спорное)
от т.	до т.			
1	2	3	4	5
308	н296У	23,70	—	согласовано
н296У	н295У	17,45		
н295У	309	23,43		
309	310	9,82		
310	308	9,07		

3. Сведения о характеристиках уточняемого земельного участка с кадастровым номером 73:19:083501:1051 :

№ п/п	Наименование характеристики земельного участка	Значение характеристики
1	2	3

1	2	3
1.	Адрес земельного участка	—
1.1.	Сведения о местоположении земельного участка (при отсутствии адреса) в структурированном в соответствии с федеральной информационной адресной системой виде	
1.2.	Дополнительные сведения о местоположении земельного участка	Местоположение установлено относительно ориентира, расположенного в границах участка. Почтовый адрес ориентира: обл Ульяновская р-н Ульяновский Садоводческое товарищество "Радуга" восточная участок 16.
2.	Площадь земельного участка \pm величина погрешности определения (вычисления) площади ($P \pm \Delta P$), м ²	432 \pm 7,00
3.	Формула, примененная для вычисления предельной погрешности определения площади земельного участка, с подставленными значениями и итоговые (вычисленные) значения	$3,5 * 0,10 * \sqrt{(432,00)} = 7$
4.	Площадь земельного участка согласно сведениям Единого государственного реестра недвижимости (Ркад), м ²	360,00
5.	Оценка расхождения P и Ркад ($P - P_{кад}$), м ²	72
6.	Предельный минимальный и максимальный размеры земельного участка (Рмин и Рмакс), м ²	— —
7.	Вид (виды) разрешенного использования	Для садоводства
7.1.	Дополнительные сведения об использовании земельного участка	—
8.	Кадастровый или иной государственный учетный номер (инвентарный) здания, сооружения, объекта незавершенного строительства, расположенного на земельном участке	—
9.	Сведения о земельных участках (землях общего пользования, территории общего пользования), посредством которых обеспечивается доступ	—
10.	Иные сведения	—
4. Пояснения к сведениям об уточняемом земельном участке с кадастровым номером		73:19:083501:1051 :
1.		—

1. Сведения о характерных точках границ уточняемого земельного участка с кадастровым номером 73:19:083501:1052 :
 Система координат МСК-73, зона 2 Зона № 2

Обозначение характерных точек границ	Координаты, м				Метод определения координат	Формулы, примененные для расчета средней квадратической погрешности определения координат характерных точек границ (Mt), с подставленными в такие формулы значениями и итоговые (вычисленные) значения Mt, м	Описание закрепления точки
	содержатся в Едином государственном реестре недвижимости		определены в результате выполнения комплексных кадастровых работ				
	X	Y	X	Y			
1	2	3	4	5	6	7	8
н295У	—	—	512 602,46	2 251 736,33	Метод спутниковых геодезических измерений (определений)	Mt = 0,10	—
н300У	—	—	512 588,36	2 251 728,67			
311	—	—	512 599,58	2 251 708,80			
309	—	—	512 613,80	2 251 715,83			
н295У	—	—	512 602,46	2 251 736,33			

2. Сведения о частях границ уточняемого земельного участка с кадастровым номером 73:19:083501:1052 :

Обозначение части границ		Горизонтальное проложение (S), м	Описание прохождения части границ	Сведения о согласовании местоположения границ (согласовано/спорное)
от т.	до т.			
1	2	3	4	5
н295У	н300У	16,05	—	согласовано
н300У	311	22,82		
311	309	15,86		
309	н295У	23,43		

3. Сведения о характеристиках уточняемого земельного участка с кадастровым номером 73:19:083501:1052 :

№ п/п	Наименование характеристики земельного участка	Значение характеристики
1	2	3
1	2	3

1	2	3
1.	Адрес земельного участка	—
1.1.	Сведения о местоположении земельного участка (при отсутствии адреса) в структурированном в соответствии с федеральной информационной адресной системой виде	
1.2.	Дополнительные сведения о местоположении земельного участка	обл Ульяновская р-н Ульяновский Садоводческое товарищество "Радуга" восточная участок 17
2.	Площадь земельного участка \pm величина погрешности определения (вычисления) площади ($P \pm \Delta P$), м ²	369 \pm 7,00
3.	Формула, примененная для вычисления предельной погрешности определения площади земельного участка, с подставленными значениями и итоговые (вычисленные) значения	$3,5 * 0,10 * \sqrt{(369,00)} = 7$
4.	Площадь земельного участка согласно сведениям Единого государственного реестра недвижимости (Ркад), м ²	360,00
5.	Оценка расхождения Р и Ркад ($P - P_{кад}$), м ²	9
6.	Предельный минимальный и максимальный размеры земельного участка ($P_{мин}$ и $P_{макс}$), м ²	— —
7.	Вид (виды) разрешенного использования	Для садоводства
7.1.	Дополнительные сведения об использовании земельного участка	—
8.	Кадастровый или иной государственный учетный номер (инвентарный) здания, сооружения, объекта незавершенного строительства, расположенного на земельном участке	73:19:083501:1240
9.	Сведения о земельных участках (землях общего пользования, территории общего пользования), посредством которых обеспечивается доступ	—
10.	Иные сведения	—
4. Пояснения к сведениям об уточняемом земельном участке с кадастровым номером		73:19:083501:1052 :
1.		—

1. Сведения о характерных точках границ уточняемого земельного участка с кадастровым номером 73:19:083501:1053 :
 Система координат МСК-73, зона 2 Зона № 2

Обозначение характерных точек границ	Координаты, м				Метод определения координат	Формулы, примененные для расчета средней квадратической погрешности определения координат характерных точек границ (Mt), с подставленными в такие формулы значениями и итоговые (вычисленные) значения Mt, м	Описание закрепления точки
	содержатся в Едином государственном реестре недвижимости		определены в результате выполнения комплексных кадастровых работ				
	X	Y	X	Y			
1	2	3	4	5	6	7	8
311	—	—	512 599,58	2 251 708,80	Метод спутниковых геодезических измерений (определений)	Mt = 0,10	—
н300У	—	—	512 588,36	2 251 728,67			
н252У	—	—	512 573,43	2 251 720,55			
н256У	—	—	512 584,75	2 251 701,05			
311	—	—	512 599,58	2 251 708,80			

2. Сведения о частях границ уточняемого земельного участка с кадастровым номером 73:19:083501:1053 :

Обозначение части границ		Горизонтальное проложение (S), м	Описание прохождения части границ	Сведения о согласовании местоположения границ (согласовано/спорное)
от т.	до т.			
1	2	3	4	5
311	н300У	22,82	—	согласовано
н300У	н252У	17,00		
н252У	н256У	22,55		
н256У	311	16,73		

3. Сведения о характеристиках уточняемого земельного участка с кадастровым номером 73:19:083501:1053 :

№ п/п	Наименование характеристики земельного участка	Значение характеристики
1	2	3
1	2	3

1	2	3
1.	Адрес земельного участка	—
1.1.	Сведения о местоположении земельного участка (при отсутствии адреса) в структурированном в соответствии с федеральной информационной адресной системой виде	
1.2.	Дополнительные сведения о местоположении земельного участка	Местоположение установлено относительно ориентира, расположенного в границах участка. Почтовый адрес ориентира: обл Ульяновская р-н Ульяновский Садоводческое товарищество "Радуга" восточная участок 18.
2.	Площадь земельного участка \pm величина погрешности определения (вычисления) площади ($P \pm \Delta P$), м ²	382 \pm 7,00
3.	Формула, примененная для вычисления предельной погрешности определения площади земельного участка, с подставленными значениями и итоговые (вычисленные) значения	$3,5 * 0,10 * \sqrt{(382,00)} = 7$
4.	Площадь земельного участка согласно сведениям Единого государственного реестра недвижимости (Ркад), м ²	360,00
5.	Оценка расхождения P и Ркад ($P - P_{кад}$), м ²	22
6.	Предельный минимальный и максимальный размеры земельного участка (Рмин и Рмакс), м ²	— —
7.	Вид (виды) разрешенного использования	Для садоводства
7.1.	Дополнительные сведения об использовании земельного участка	—
8.	Кадастровый или иной государственный учетный номер (инвентарный) здания, сооружения, объекта незавершенного строительства, расположенного на земельном участке	73:19:083501:1241
9.	Сведения о земельных участках (землях общего пользования, территории общего пользования), посредством которых обеспечивается доступ	—
10.	Иные сведения	—
4. Пояснения к сведениям об уточняемом земельном участке с кадастровым номером		73:19:083501:1053 :
1.		—

1. Сведения о характерных точках границ уточняемого земельного участка с кадастровым номером 73:19:083501:1054 :
 Система координат МСК-73, зона 2 Зона № 2

Обозначение характерных точек границ	Координаты, м				Метод определения координат	Формулы, примененные для расчета средней квадратической погрешности определения координат характерных точек границ (Mt), с подставленными в такие формулы значениями и итоговые (вычисленные) значения Mt, м	Описание закрепления точки
	содержатся в Едином государственном реестре недвижимости		определены в результате выполнения комплексных кадастровых работ				
	X	Y	X	Y			
1	2	3	4	5	6	7	8
254	—	—	512 570,91	2 251 692,91	Метод спутниковых геодезических измерений (определений)	Mt = 0,10	—
н253У	—	—	512 559,21	2 251 712,82			
306	—	—	512 541,11	2 251 701,58			
312	—	—	512 542,51	2 251 699,50			
313	—	—	512 552,47	2 251 684,62			
314	—	—	512 555,52	2 251 684,60			
254	—	—	512 570,91	2 251 692,91		Mt = 0,10	

2. Сведения о частях границ уточняемого земельного участка с кадастровым номером 73:19:083501:1054 :

Обозначение части границ		Горизонтальное проложение (S), м	Описание прохождения части границ	Сведения о согласовании местоположения границ (согласовано/спорное)
от т.	до т.			
1	2	3	4	5
254	н253У	23,09	—	согласовано
н253У	306	21,31		
306	312	2,51		
312	313	17,91		
313	314	3,05		
314	254	17,49		

3. Сведения о характеристиках уточняемого земельного участка с кадастровым номером 73:19:083501:1054 :

№ п/п	Наименование характеристики земельного участка	Значение характеристики
1	2	3
1.	Адрес земельного участка	—
1.1.	Сведения о местоположении земельного участка (при отсутствии адреса) в структурированном в соответствии с федеральной информационной адресной системой виде	
1.2.	Дополнительные сведения о местоположении земельного участка	Местоположение установлено относительно ориентира, расположенного в границах участка. Почтовый адрес ориентира: обл Ульяновская р-н Ульяновский Садоводческое товарищество "Радуга" восточная участок 20.
2.	Площадь земельного участка ± величина погрешности определения (вычисления) площади ($P \pm \Delta P$), м ²	462 ± 8,00
3.	Формула, примененная для вычисления предельной погрешности определения площади земельного участка, с подставленными значениями и итоговые (вычисленные) значения	$3,5 * 0,10 * \sqrt{(462,00)} = 8$
4.	Площадь земельного участка согласно сведениям Единого государственного реестра недвижимости (Ркад), м ²	433,00
5.	Оценка расхождения Р и Ркад ($P - P_{кад}$), м ²	29
6.	Предельный минимальный и максимальный размеры земельного участка (Рмин и Рмакс), м ²	— —
7.	Вид (виды) разрешенного использования	Для садоводства
7.1.	Дополнительные сведения об использовании земельного участка	—
8.	Кадастровый или иной государственный учетный номер (инвентарный) здания, сооружения, объекта незавершенного строительства, расположенного на земельном участке	73:19:083501:1244
9.	Сведения о земельных участках (землях общего пользования, территории общего пользования), посредством которых обеспечивается доступ	—
10.	Иные сведения	—

4. Пояснения к сведениям об уточняемом земельном участке с кадастровым номером 73:19:083501:1054 :

1.	—
----	---

1. Сведения о характерных точках границ уточняемого земельного участка с кадастровым номером 73:19:083501:1055 :
 Система координат МСК-73, зона 2 Зона № 2

Обозначение характерных точек границ	Координаты, м				Метод определения координат	Формулы, примененные для расчета средней квадратической погрешности определения координат характерных точек границ (Mt), с подставленными в такие формулы значениями и итоговые (вычисленные) значения Mt, м	Описание закрепления точки
	содержатся в Едином государственном реестре недвижимости		определены в результате выполнения комплексных кадастровых работ				
	X	Y	X	Y			
1	2	3	4	5	6	7	8
н315У	—	—	512 643,63	2 251 704,10	Метод спутниковых геодезических измерений (определений)	Mt = 0,10	—
316	—	—	512 640,23	2 251 709,27			
317	—	—	512 632,57	2 251 721,35			
318	—	—	512 616,23	2 251 711,91			
н319У	—	—	512 626,60	2 251 694,59			
н315У	—	—	512 643,63	2 251 704,10			

2. Сведения о частях границ уточняемого земельного участка с кадастровым номером 73:19:083501:1055 :

Обозначение части границ		Горизонтальное проложение (S), м	Описание прохождения части границ	Сведения о согласовании местоположения границ (согласовано/спорное)
от т.	до т.			
1	2	3	4	5
н315У	316	6,19	—	согласовано
316	317	14,30		
317	318	18,87		
318	н319У	20,19		
н319У	н315У	19,51		

3. Сведения о характеристиках уточняемого земельного участка с кадастровым номером 73:19:083501:1055 :

№ п/п	Наименование характеристики земельного участка	Значение характеристики
1	2	3

1	2	3
1.	Адрес земельного участка	—
1.1.	Сведения о местоположении земельного участка (при отсутствии адреса) в структурированном в соответствии с федеральной информационной адресной системой виде	
1.2.	Дополнительные сведения о местоположении земельного участка	Местоположение установлено относительно ориентира, расположенного в границах участка. Почтовый адрес ориентира: обл Ульяновская р-н Ульяновский Садоводческое товарищество "Радуга" восточная участок 21.
2.	Площадь земельного участка \pm величина погрешности определения (вычисления) площади ($P \pm \Delta P$), м ²	389 \pm 7,00
3.	Формула, примененная для вычисления предельной погрешности определения площади земельного участка, с подставленными значениями и итоговые (вычисленные) значения	$3,5 * 0,10 * \sqrt{(389,00)} = 7$
4.	Площадь земельного участка согласно сведениям Единого государственного реестра недвижимости (Ркад), м ²	370,00
5.	Оценка расхождения P и Ркад ($P - P_{кад}$), м ²	19
6.	Предельный минимальный и максимальный размеры земельного участка (Рмин и Рмакс), м ²	— —
7.	Вид (виды) разрешенного использования	Для садоводства
7.1.	Дополнительные сведения об использовании земельного участка	—
8.	Кадастровый или иной государственный учетный номер (инвентарный) здания, сооружения, объекта незавершенного строительства, расположенного на земельном участке	73:19:083501:1245
9.	Сведения о земельных участках (землях общего пользования, территории общего пользования), посредством которых обеспечивается доступ	—
10.	Иные сведения	—
4. Пояснения к сведениям об уточняемом земельном участке с кадастровым номером		73:19:083501:1055 :
1.		—

1. Сведения о характерных точках границ уточняемого земельного участка с кадастровым номером 73:19:083501:1056 :
 Система координат МСК-73, зона 2 Зона № 2

Обозначение характерных точек границ	Координаты, м				Метод определения координат	Формулы, примененные для расчета средней квадратической погрешности определения координат характерных точек границ (Mt), с подставленными в такие формулы значениями и итоговые (вычисленные) значения Mt, м	Описание закрепления точки
	содержатся в Едином государственном реестре недвижимости		определены в результате выполнения комплексных кадастровых работ				
	X	Y	X	Y			
1	2	3	4	5	6	7	8
н319У	—	—	512 626,60	2 251 694,59	Метод спутниковых геодезических измерений (определений)	Mt = 0,10	—
318	—	—	512 616,23	2 251 711,91			
320	—	—	512 602,07	2 251 704,37			
н321У	—	—	512 612,40	2 251 686,66			
н319У	—	—	512 626,60	2 251 694,59			

2. Сведения о частях границ уточняемого земельного участка с кадастровым номером 73:19:083501:1056 :

Обозначение части границ		Горизонтальное проложение (S), м	Описание прохождения части границ	Сведения о согласовании местоположения границ (согласовано/спорное)
от т.	до т.			
1	2	3	4	5
н319У	318	20,19	—	согласовано
318	320	16,04		
320	н321У	20,50		
н321У	н319У	16,26		

3. Сведения о характеристиках уточняемого земельного участка с кадастровым номером 73:19:083501:1056 :

№ п/п	Наименование характеристики земельного участка	Значение характеристики
1	2	3
1	2	3

1	2	3
1.	Адрес земельного участка	—
1.1.	Сведения о местоположении земельного участка (при отсутствии адреса) в структурированном в соответствии с федеральной информационной адресной системой виде	
1.2.	Дополнительные сведения о местоположении земельного участка	обл Ульяновская р-н Ульяновский Садоводческое товарищество "Радуга" восточная участок 22
2.	Площадь земельного участка ± величина погрешности определения (вычисления) площади ($P \pm \Delta P$), м ²	328 ± 6,00
3.	Формула, примененная для вычисления предельной погрешности определения площади земельного участка, с подставленными значениями и итоговые (вычисленные) значения	$3,5 * 0,10 * \sqrt{(328,00)} = 6$
4.	Площадь земельного участка согласно сведениям Единого государственного реестра недвижимости (Ркад), м ²	320,00
5.	Оценка расхождения Р и Ркад ($P - P_{кад}$), м ²	8
6.	Предельный минимальный и максимальный размеры земельного участка (Рмин и Рмакс), м ²	— —
7.	Вид (виды) разрешенного использования	Для коллективного садоводства
7.1.	Дополнительные сведения об использовании земельного участка	—
8.	Кадастровый или иной государственный учетный номер (инвентарный) здания, сооружения, объекта незавершенного строительства, расположенного на земельном участке	73:19:083501:1246
9.	Сведения о земельных участках (землях общего пользования, территории общего пользования), посредством которых обеспечивается доступ	—
10.	Иные сведения	—
4. Пояснения к сведениям об уточняемом земельном участке с кадастровым номером		73:19:083501:1056 :
1.		—

1. Сведения о характерных точках границ уточняемого земельного участка с кадастровым номером 73:19:083501:1057 :
 Система координат МСК-73, зона 2 Зона № 2

Обозначение характерных точек границ	Координаты, м				Метод определения координат	Формулы, примененные для расчета средней квадратической погрешности определения координат характерных точек границ (Mt), с подставленными в такие формулы значениями и итоговые (вычисленные) значения Mt, м	Описание закрепления точки
	содержатся в Едином государственном реестре недвижимости		определены в результате выполнения комплексных кадастровых работ				
	X	Y	X	Y			
1	2	3	4	5	6	7	8
н321У	—	—	512 612,40	2 251 686,66	Метод спутниковых геодезических измерений (определений)	Mt = 0,10	—
320	—	—	512 602,07	2 251 704,37			
322	—	—	512 586,97	2 251 697,23			
н323У	—	—	512 597,69	2 251 678,45			
н321У	—	—	512 612,40	2 251 686,66			

2. Сведения о частях границ уточняемого земельного участка с кадастровым номером 73:19:083501:1057 :

Обозначение части границ		Горизонтальное проложение (S), м	Описание прохождения части границ	Сведения о согласовании местоположения границ (согласовано/спорное)
от т.	до т.			
1	2	3	4	5
н321У	320	20,50	—	согласовано
320	322	16,70		
322	н323У	21,62		
н323У	н321У	16,85		

3. Сведения о характеристиках уточняемого земельного участка с кадастровым номером 73:19:083501:1057 :

№ п/п	Наименование характеристики земельного участка	Значение характеристики
1	2	3
1	2	3

1	2	3
1.	Адрес земельного участка	—
1.1.	Сведения о местоположении земельного участка (при отсутствии адреса) в структурированном в соответствии с федеральной информационной адресной системой виде	
1.2.	Дополнительные сведения о местоположении земельного участка	Местоположение установлено относительно ориентира, расположенного в границах участка. Почтовый адрес ориентира: обл Ульяновская р-н Ульяновский Садоводческое товарищество "Радуга" восточная участок 23.
2.	Площадь земельного участка \pm величина погрешности определения (вычисления) площади ($P \pm \Delta P$), м ²	353 \pm 7,00
3.	Формула, примененная для вычисления предельной погрешности определения площади земельного участка, с подставленными значениями и итоговые (вычисленные) значения	$3,5 * 0,10 * \sqrt{(353,00)} = 7$
4.	Площадь земельного участка согласно сведениям Единого государственного реестра недвижимости (Ркад), м ²	372,00
5.	Оценка расхождения P и Ркад ($P - P_{кад}$), м ²	19
6.	Предельный минимальный и максимальный размеры земельного участка (Рмин и Рмакс), м ²	— —
7.	Вид (виды) разрешенного использования	Для коллективного садоводства
7.1.	Дополнительные сведения об использовании земельного участка	—
8.	Кадастровый или иной государственный учетный номер (инвентарный) здания, сооружения, объекта незавершенного строительства, расположенного на земельном участке	73:19:083501:1247; 73:19:083501:1323
9.	Сведения о земельных участках (землях общего пользования, территории общего пользования), посредством которых обеспечивается доступ	—
10.	Иные сведения	—
4. Пояснения к сведениям об уточняемом земельном участке с кадастровым номером		73:19:083501:1057 :
1.		—

1. Сведения о характерных точках границ уточняемого земельного участка с кадастровым номером 73:19:083501:1058 :
 Система координат МСК-73, зона 2 Зона № 2

Обозначение характерных точек границ	Координаты, м				Метод определения координат	Формулы, примененные для расчета средней квадратической погрешности определения координат характерных точек границ (Mt), с подставленными в такие формулы значениями и итоговые (вычисленные) значения Mt, м	Описание закрепления точки
	содержатся в Едином государственном реестре недвижимости		определены в результате выполнения комплексных кадастровых работ				
	X	Y	X	Y			
1	2	3	4	5	6	7	8
н323У	—	—	512 597,69	2 251 678,45	Метод спутниковых геодезических измерений (определений)	Mt = 0,10	—
322	—	—	512 586,97	2 251 697,23			
324	—	—	512 572,24	2 251 689,18			
н325У	—	—	512 582,89	2 251 670,19			
н323У	—	—	512 597,69	2 251 678,45			

2. Сведения о частях границ уточняемого земельного участка с кадастровым номером 73:19:083501:1058 :

Обозначение части границ		Горизонтальное проложение (S), м	Описание прохождения части границ	Сведения о согласовании местоположения границ (согласовано/спорное)
от т.	до т.			
1	2	3	4	5
н323У	322	21,62	—	согласовано
322	324	16,79		
324	н325У	21,77		
н325У	н323У	16,95		

3. Сведения о характеристиках уточняемого земельного участка с кадастровым номером 73:19:083501:1058 :

№ п/п	Наименование характеристики земельного участка	Значение характеристики
1	2	3
1	2	3

1	2	3
1.	Адрес земельного участка	—
1.1.	Сведения о местоположении земельного участка (при отсутствии адреса) в структурированном в соответствии с федеральной информационной адресной системой виде	
1.2.	Дополнительные сведения о местоположении земельного участка	Местоположение установлено относительно ориентира, расположенного в границах участка. Почтовый адрес ориентира: Ульяновская область, г. Ульяновск, садоводческое товарищество "Радуга" восточная, участок 24.
2.	Площадь земельного участка \pm величина погрешности определения (вычисления) площади ($P \pm \Delta P$), м ²	366 \pm 7,00
3.	Формула, примененная для вычисления предельной погрешности определения площади земельного участка, с подставленными значениями и итоговые (вычисленные) значения	$3,5 * 0,10 * \sqrt{(366,00)} = 7$
4.	Площадь земельного участка согласно сведениям Единого государственного реестра недвижимости (Ркад), м ²	361,00
5.	Оценка расхождения P и Ркад ($P - P_{кад}$), м ²	5
6.	Предельный минимальный и максимальный размеры земельного участка (Рмин и Рмакс), м ²	— —
7.	Вид (виды) разрешенного использования	Для садоводства
7.1.	Дополнительные сведения об использовании земельного участка	—
8.	Кадастровый или иной государственный учетный номер (инвентарный) здания, сооружения, объекта незавершенного строительства, расположенного на земельном участке	73:19:083501:1248
9.	Сведения о земельных участках (землях общего пользования, территории общего пользования), посредством которых обеспечивается доступ	—
10.	Иные сведения	—
4. Пояснения к сведениям об уточняемом земельном участке с кадастровым номером		73:19:083501:1058 :
1.		—

1. Сведения о характерных точках границ уточняемого земельного участка с кадастровым номером 73:19:083501:1059 :
 Система координат МСК-73, зона 2 Зона № 2

Обозначение характерных точек границ	Координаты, м				Метод определения координат	Формулы, примененные для расчета средней квадратической погрешности определения координат характерных точек границ (Mt), с подставленными в такие формулы значениями и итоговые (вычисленные) значения Mt, м	Описание закрепления точки
	содержатся в Едином государственном реестре недвижимости		определены в результате выполнения комплексных кадастровых работ				
	X	Y	X	Y			
1	2	3	4	5	6	7	8
н325У	—	—	512 582,89	2 251 670,19	Метод спутниковых геодезических измерений (определений)	Mt = 0,10	—
324	—	—	512 572,24	2 251 689,18			
326	—	—	512 554,67	2 251 680,00			
327	—	—	512 565,87	2 251 660,69			
н325У	—	—	512 582,89	2 251 670,19			

2. Сведения о частях границ уточняемого земельного участка с кадастровым номером 73:19:083501:1059 :

Обозначение части границ		Горизонтальное проложение (S), м	Описание прохождения части границ	Сведения о согласовании местоположения границ (согласовано/спорное)
от т.	до т.			
1	2	3	4	5
н325У	324	21,77	—	согласовано
324	326	19,82		
326	327	22,32		
327	н325У	19,49		

3. Сведения о характеристиках уточняемого земельного участка с кадастровым номером 73:19:083501:1059 :

№ п/п	Наименование характеристики земельного участка	Значение характеристики
1	2	3
1	2	3

1	2	3
1.	Адрес земельного участка	—
1.1.	Сведения о местоположении земельного участка (при отсутствии адреса) в структурированном в соответствии с федеральной информационной адресной системой виде	
1.2.	Дополнительные сведения о местоположении земельного участка	Местоположение установлено относительно ориентира, расположенного в границах участка. Почтовый адрес ориентира: обл Ульяновская р-н Ульяновский Садоводческое товарищество "Радуга" восточная участок 25.
2.	Площадь земельного участка \pm величина погрешности определения (вычисления) площади ($P \pm \Delta P$), м ²	433 \pm 7,00
3.	Формула, примененная для вычисления предельной погрешности определения площади земельного участка, с подставленными значениями и итоговые (вычисленные) значения	$3,5 * 0,10 * \sqrt{(433,00)} = 7$
4.	Площадь земельного участка согласно сведениям Единого государственного реестра недвижимости (Ркад), м ²	470,00
5.	Оценка расхождения P и Ркад ($P - P_{кад}$), м ²	37
6.	Предельный минимальный и максимальный размеры земельного участка (Рмин и Рмакс), м ²	— —
7.	Вид (виды) разрешенного использования	Для садоводства
7.1.	Дополнительные сведения об использовании земельного участка	—
8.	Кадастровый или иной государственный учетный номер (инвентарный) здания, сооружения, объекта незавершенного строительства, расположенного на земельном участке	73:19:083501:1249
9.	Сведения о земельных участках (землях общего пользования, территории общего пользования), посредством которых обеспечивается доступ	—
10.	Иные сведения	—
4. Пояснения к сведениям об уточняемом земельном участке с кадастровым номером		73:19:083501:1059 :
1.		—

1. Сведения о характерных точках границ уточняемого земельного участка с кадастровым номером 73:19:083501:1060 :
 Система координат МСК-73, зона 2 Зона № 2

Обозначение характерных точек границ	Координаты, м				Метод определения координат	Формулы, примененные для расчета средней квадратической погрешности определения координат характерных точек границ (Mt), с подставленными в такие формулы значениями и итоговые (вычисленные) значения Mt, м	Описание закрепления точки
	содержатся в Едином государственном реестре недвижимости		определены в результате выполнения комплексных кадастровых работ				
	X	Y	X	Y			
1	2	3	4	5	6	7	8
328	—	—	512 654,43	2 251 687,71	Метод спутниковых геодезических измерений (определений)	Mt = 0,10	—
н315У	—	—	512 643,63	2 251 704,10			
н319У	—	—	512 626,60	2 251 694,59			
329	—	—	512 637,14	2 251 676,98			
328	—	—	512 654,43	2 251 687,71			

2. Сведения о частях границ уточняемого земельного участка с кадастровым номером 73:19:083501:1060 :

Обозначение части границ		Горизонтальное проложение (S), м	Описание прохождения части границ	Сведения о согласовании местоположения границ (согласовано/спорное)
от т.	до т.			
1	2	3	4	5
328	н315У	19,63	—	согласовано
н315У	н319У	19,51		
н319У	329	20,52		
329	328	20,35		

3. Сведения о характеристиках уточняемого земельного участка с кадастровым номером 73:19:083501:1060 :

№ п/п	Наименование характеристики земельного участка	Значение характеристики
1	2	3
1	2	3

1	2	3
1.	Адрес земельного участка	—
1.1.	Сведения о местоположении земельного участка (при отсутствии адреса) в структурированном в соответствии с федеральной информационной адресной системой виде	
1.2.	Дополнительные сведения о местоположении земельного участка	Местоположение установлено относительно ориентира, расположенного в границах участка. Почтовый адрес ориентира: обл Ульяновская р-н Ульяновский Садоводческое товарищество "Радуга" восточная участок 26.
2.	Площадь земельного участка \pm величина погрешности определения (вычисления) площади ($P \pm \Delta P$), м ²	400 \pm 7,00
3.	Формула, примененная для вычисления предельной погрешности определения площади земельного участка, с подставленными значениями и итоговые (вычисленные) значения	$3,5 * 0,10 * \sqrt{(400,00)} = 7$
4.	Площадь земельного участка согласно сведениям Единого государственного реестра недвижимости (Ркад), м ²	420,00
5.	Оценка расхождения P и Ркад ($P - P_{кад}$), м ²	20
6.	Предельный минимальный и максимальный размеры земельного участка (Рмин и Рмакс), м ²	— —
7.	Вид (виды) разрешенного использования	Для садоводства
7.1.	Дополнительные сведения об использовании земельного участка	—
8.	Кадастровый или иной государственный учетный номер (инвентарный) здания, сооружения, объекта незавершенного строительства, расположенного на земельном участке	73:19:083501:1250
9.	Сведения о земельных участках (землях общего пользования, территории общего пользования), посредством которых обеспечивается доступ	—
10.	Иные сведения	—
4. Пояснения к сведениям об уточняемом земельном участке с кадастровым номером		73:19:083501:1060 :
1.		—

1. Сведения о характерных точках границ уточняемого земельного участка с кадастровым номером 73:19:083501:1061 :
 Система координат МСК-73, зона 2 Зона № 2

Обозначение характерных точек границ	Координаты, м				Метод определения координат	Формулы, примененные для расчета средней квадратической погрешности определения координат характерных точек границ (Mt), с подставленными в такие формулы значениями и итоговые (вычисленные) значения Mt, м	Описание закрепления точки
	содержатся в Едином государственном реестре недвижимости		определены в результате выполнения комплексных кадастровых работ				
	X	Y	X	Y			
1	2	3	4	5	6	7	8
329	—	—	512 637,14	2 251 676,98	Метод спутниковых геодезических измерений (определений)	—	—
н319У	—	—	512 626,60	2 251 694,59		Mt = 0,10	
н321У	—	—	512 612,40	2 251 686,66			
330	—	—	512 623,06	2 251 668,40			
329	—	—	512 637,14	2 251 676,98		—	

2. Сведения о частях границ уточняемого земельного участка с кадастровым номером 73:19:083501:1061 :

Обозначение части границ		Горизонтальное проложение (S), м	Описание прохождения части границ	Сведения о согласовании местоположения границ (согласовано/спорное)
от т.	до т.			
1	2	3	4	5
329	н319У	20,52	—	согласовано
н319У	н321У	16,26		
н321У	330	21,14		
330	329	16,49		

3. Сведения о характеристиках уточняемого земельного участка с кадастровым номером 73:19:083501:1061 :

№ п/п	Наименование характеристики земельного участка	Значение характеристики
1	2	3
1	2	3

1	2	3
1.	Адрес земельного участка	—
1.1.	Сведения о местоположении земельного участка (при отсутствии адреса) в структурированном в соответствии с федеральной информационной адресной системой виде	
1.2.	Дополнительные сведения о местоположении земельного участка	обл Ульяновская р-н Ульяновский Садоводческое товарищество "Радуга" восточная участок 27
2.	Площадь земельного участка ± величина погрешности определения (вычисления) площади ($P \pm \Delta P$), м ²	341 ± 6,00
3.	Формула, примененная для вычисления предельной погрешности определения площади земельного участка, с подставленными значениями и итоговые (вычисленные) значения	$3,5 * 0,10 * \sqrt{(341,00)} = 6$
4.	Площадь земельного участка согласно сведениям Единого государственного реестра недвижимости (Ркад), м ²	360,00
5.	Оценка расхождения Р и Ркад ($P - P_{кад}$), м ²	19
6.	Предельный минимальный и максимальный размеры земельного участка (Рмин и Рмакс), м ²	— —
7.	Вид (виды) разрешенного использования	Для садоводства
7.1.	Дополнительные сведения об использовании земельного участка	—
8.	Кадастровый или иной государственный учетный номер (инвентарный) здания, сооружения, объекта незавершенного строительства, расположенного на земельном участке	73:19:083501:1251
9.	Сведения о земельных участках (землях общего пользования, территории общего пользования), посредством которых обеспечивается доступ	—
10.	Иные сведения	—
4. Пояснения к сведениям об уточняемом земельном участке с кадастровым номером		73:19:083501:1061 :
1.		—

1. Сведения о характерных точках границ уточняемого земельного участка с кадастровым номером 73:19:083501:1062 :
 Система координат МСК-73, зона 2 Зона № 2

Обозначение характерных точек границ	Координаты, м				Метод определения координат	Формулы, примененные для расчета средней квадратической погрешности определения координат характерных точек границ (Mt), с подставленными в такие формулы значениями и итоговые (вычисленные) значения Mt, м	Описание закрепления точки
	содержатся в Едином государственном реестре недвижимости		определены в результате выполнения комплексных кадастровых работ				
	X	Y	X	Y			
1	2	3	4	5	6	7	8
330	—	—	512 623,06	2 251 668,40	Метод спутниковых геодезических измерений (определений)	Mt = 0,10	—
н321У	—	—	512 612,40	2 251 686,66			
н323У	—	—	512 597,69	2 251 678,45			
331	—	—	512 607,98	2 251 660,42			
332	—	—	512 621,43	2 251 667,43			
330	—	—	512 623,06	2 251 668,40			

2. Сведения о частях границ уточняемого земельного участка с кадастровым номером 73:19:083501:1062 :

Обозначение части границ		Горизонтальное проложение (S), м	Описание прохождения части границ	Сведения о согласовании местоположения границ (согласовано/спорное)
от т.	до т.			
1	2	3	4	5
330	н321У	21,14	—	согласовано
н321У	н323У	16,85		
н323У	331	20,76		
331	332	15,17		
332	330	1,90		

3. Сведения о характеристиках уточняемого земельного участка с кадастровым номером 73:19:083501:1062 :

№ п/п	Наименование характеристики земельного участка	Значение характеристики
1	2	3

1	2	3
1.	Адрес земельного участка	—
1.1.	Сведения о местоположении земельного участка (при отсутствии адреса) в структурированном в соответствии с федеральной информационной адресной системой виде	
1.2.	Дополнительные сведения о местоположении земельного участка	Местоположение установлено относительно ориентира, расположенного в границах участка. Почтовый адрес ориентира: Ульяновская область, р-н Ульяновский, снт "Радуга" восточная, уч. 28.
2.	Площадь земельного участка \pm величина погрешности определения (вычисления) площади ($P \pm \Delta P$), м ²	356 \pm 7,00
3.	Формула, примененная для вычисления предельной погрешности определения площади земельного участка, с подставленными значениями и итоговые (вычисленные) значения	$3,5 * 0,10 * \sqrt{(356,00)} = 7$
4.	Площадь земельного участка согласно сведениям Единого государственного реестра недвижимости (Ркад), м ²	360,00
5.	Оценка расхождения P и Ркад ($P - P_{кад}$), м ²	4
6.	Предельный минимальный и максимальный размеры земельного участка (Рмин и Рмакс), м ²	— —
7.	Вид (виды) разрешенного использования	Для садоводства
7.1.	Дополнительные сведения об использовании земельного участка	—
8.	Кадастровый или иной государственный учетный номер (инвентарный) здания, сооружения, объекта незавершенного строительства, расположенного на земельном участке	73:19:083501:1252
9.	Сведения о земельных участках (землях общего пользования, территории общего пользования), посредством которых обеспечивается доступ	—
10.	Иные сведения	—
4. Пояснения к сведениям об уточняемом земельном участке с кадастровым номером		73:19:083501:1062 :
1.		—

1. Сведения о характерных точках границ уточняемого земельного участка с кадастровым номером 73:19:083501:1063 :
 Система координат МСК-73, зона 2 Зона № 2

Обозначение характерных точек границ	Координаты, м				Метод определения координат	Формулы, примененные для расчета средней квадратической погрешности определения координат характерных точек границ (Mt), с подставленными в такие формулы значениями и итоговые (вычисленные) значения Mt, м	Описание закрепления точки
	содержатся в Едином государственном реестре недвижимости		определены в результате выполнения комплексных кадастровых работ				
	X	Y	X	Y			
1	2	3	4	5	6	7	8
331	—	—	512 607,98	2 251 660,42	Метод спутниковых геодезических измерений (определений)	Mt = 0,10	—
н323У	—	—	512 597,69	2 251 678,45			
н325У	—	—	512 582,89	2 251 670,19			
333	—	—	512 592,97	2 251 652,22			
331	—	—	512 607,98	2 251 660,42			

2. Сведения о частях границ уточняемого земельного участка с кадастровым номером 73:19:083501:1063 :

Обозначение части границ		Горизонтальное проложение (S), м	Описание прохождения части границ	Сведения о согласовании местоположения границ (согласовано/спорное)
от т.	до т.			
1	2	3	4	5
331	н323У	20,76	—	согласовано
н323У	н325У	16,95		
н325У	333	20,60		
333	331	17,10		

3. Сведения о характеристиках уточняемого земельного участка с кадастровым номером 73:19:083501:1063 :

№ п/п	Наименование характеристики земельного участка	Значение характеристики
1	2	3

1	2	3
1.	Адрес земельного участка	—
1.1.	Сведения о местоположении земельного участка (при отсутствии адреса) в структурированном в соответствии с федеральной информационной адресной системой виде	
1.2.	Дополнительные сведения о местоположении земельного участка	Местоположение установлено относительно ориентира, расположенного в границах участка. Почтовый адрес ориентира: обл Ульяновская р-н Ульяновский Садоводческое товарищество "Радуга" восточная участок 29.
2.	Площадь земельного участка \pm величина погрешности определения (вычисления) площади ($P \pm \Delta P$), м ²	352 \pm 7,00
3.	Формула, примененная для вычисления предельной погрешности определения площади земельного участка, с подставленными значениями и итоговые (вычисленные) значения	$3,5 * 0,10 * \sqrt{(352,00)} = 7$
4.	Площадь земельного участка согласно сведениям Единого государственного реестра недвижимости (Ркад), м ²	365,00
5.	Оценка расхождения P и Ркад ($P - P_{кад}$), м ²	13
6.	Предельный минимальный и максимальный размеры земельного участка (Рмин и Рмакс), м ²	— —
7.	Вид (виды) разрешенного использования	Для садоводства
7.1.	Дополнительные сведения об использовании земельного участка	—
8.	Кадастровый или иной государственный учетный номер (инвентарный) здания, сооружения, объекта незавершенного строительства, расположенного на земельном участке	73:19:083501:1253
9.	Сведения о земельных участках (землях общего пользования, территории общего пользования), посредством которых обеспечивается доступ	—
10.	Иные сведения	—
4. Пояснения к сведениям об уточняемом земельном участке с кадастровым номером		73:19:083501:1063 :
1.		—

1. Сведения о характерных точках границ уточняемого земельного участка с кадастровым номером 73:19:083501:1064 :
 Система координат МСК-73, зона 2 Зона № 2

Обозначение характерных точек границ	Координаты, м				Метод определения координат	Формулы, примененные для расчета средней квадратической погрешности определения координат характерных точек границ (Mt), с подставленными в такие формулы значениями и итоговые (вычисленные) значения Mt, м	Описание закрепления точки
	содержатся в Едином государственном реестре недвижимости		определены в результате выполнения комплексных кадастровых работ				
	X	Y	X	Y			
1	2	3	4	5	6	7	8
333	—	—	512 592,97	2 251 652,22	Метод спутниковых геодезических измерений (определений)	Mt = 0,10	—
н325У	—	—	512 582,89	2 251 670,19			
327	—	—	512 565,87	2 251 660,69			
334	—	—	512 574,48	2 251 644,82			
335	—	—	512 579,87	2 251 646,39			
333	—	—	512 592,97	2 251 652,22			

2. Сведения о частях границ уточняемого земельного участка с кадастровым номером 73:19:083501:1064 :

Обозначение части границ		Горизонтальное проложение (S), м	Описание прохождения части границ	Сведения о согласовании местоположения границ (согласовано/спорное)
от т.	до т.			
1	2	3	4	5
333	н325У	20,60	—	согласовано
н325У	327	19,49		
327	334	18,06		
334	335	5,61		
335	333	14,34		

3. Сведения о характеристиках уточняемого земельного участка с кадастровым номером 73:19:083501:1064 :

№ п/п	Наименование характеристики земельного участка	Значение характеристики
1	2	3

1	2	3
1.	Адрес земельного участка	—
1.1.	Сведения о местоположении земельного участка (при отсутствии адреса) в структурированном в соответствии с федеральной информационной адресной системой виде	
1.2.	Дополнительные сведения о местоположении земельного участка	Ульяновская область, р-н Ульяновский, Садоводческое товарищество "Радуга" восточная, участок 30
2.	Площадь земельного участка ± величина погрешности определения (вычисления) площади ($P \pm \Delta P$), м ²	385 ± 7,00
3.	Формула, примененная для вычисления предельной погрешности определения площади земельного участка, с подставленными значениями и итоговые (вычисленные) значения	$3,5 * 0,10 * \sqrt{(385,00)} = 7$
4.	Площадь земельного участка согласно сведениям Единого государственного реестра недвижимости (Ркад), м ²	420,00
5.	Оценка расхождения Р и Ркад ($P - P_{кад}$), м ²	35
6.	Предельный минимальный и максимальный размеры земельного участка (Рмин и Рмакс), м ²	— —
7.	Вид (виды) разрешенного использования	Для коллективного садоводства
7.1.	Дополнительные сведения об использовании земельного участка	—
8.	Кадастровый или иной государственный учетный номер (инвентарный) здания, сооружения, объекта незавершенного строительства, расположенного на земельном участке	73:19:083501:1255
9.	Сведения о земельных участках (землях общего пользования, территории общего пользования), посредством которых обеспечивается доступ	—
10.	Иные сведения	—
4. Пояснения к сведениям об уточняемом земельном участке с кадастровым номером		73:19:083501:1064 :
1.		—

1. Сведения о характерных точках границ уточняемого земельного участка с кадастровым номером <u>73:19:083501:1065</u> :							
Система координат <u>МСК-73, зона 2</u>		Зона № <u>2</u>					
Обозначение характерных точек границ	Координаты, м				Метод определения координат	Формулы, примененные для расчета средней квадратической погрешности определения координат характерных точек границ (Mt), с подставленными в такие формулы значениями и итоговые (вычисленные) значения Mt, м	Описание закрепления точки
	содержатся в Едином государственном реестре недвижимости		определены в результате выполнения комплексных кадастровых работ				
	X	Y	X	Y			
1	2	3	4	5	6	7	8
н336У	—	—	512 668,78	2 251 665,92	Метод спутниковых геодезических измерений (определений)	Mt = 0,10	—
337	—	—	512 656,18	2 251 685,06			
н338У	—	—	512 638,99	2 251 673,43			
н339У	—	—	512 650,08	2 251 655,84			
н336У	—	—	512 668,78	2 251 665,92			
2. Сведения о частях границ уточняемого земельного участка с кадастровым номером <u>73:19:083501:1065</u> :							
Обозначение части границ		Горизонтальное проложение (S), м	Описание прохождения части границ	Сведения о согласовании местоположения границ (согласовано/спорное)			
от т.	до т.						
1	2	3	4	5			
н336У	337	22,92	—	согласовано			
337	н338У	20,75					
н338У	н339У	20,79					
н339У	н336У	21,24					
3. Сведения о характеристиках уточняемого земельного участка с кадастровым номером <u>73:19:083501:1065</u> :							
№ п/п	Наименование характеристики земельного участка		Значение характеристики				
1	2		3				

1	2	3
1.	Адрес земельного участка	—
1.1.	Сведения о местоположении земельного участка (при отсутствии адреса) в структурированном в соответствии с федеральной информационной адресной системой виде	
1.2.	Дополнительные сведения о местоположении земельного участка	Ульяновская обл., р-н Ульяновский, Садоводческое товарищество "Радуга" восточная, участок 31
2.	Площадь земельного участка ± величина погрешности определения (вычисления) площади ($P \pm \Delta P$), м ²	458 ± 7,00
3.	Формула, примененная для вычисления предельной погрешности определения площади земельного участка, с подставленными значениями и итоговые (вычисленные) значения	$3,5 * 0,10 * \sqrt{(458,00)} = 7$
4.	Площадь земельного участка согласно сведениям Единого государственного реестра недвижимости (Ркад), м ²	453,00
5.	Оценка расхождения Р и Ркад ($P - P_{кад}$), м ²	5
6.	Предельный минимальный и максимальный размеры земельного участка (Рмин и Рмакс), м ²	— —
7.	Вид (виды) разрешенного использования	Для садоводства
7.1.	Дополнительные сведения об использовании земельного участка	—
8.	Кадастровый или иной государственный учетный номер (инвентарный) здания, сооружения, объекта незавершенного строительства, расположенного на земельном участке	—
9.	Сведения о земельных участках (землях общего пользования, территории общего пользования), посредством которых обеспечивается доступ	—
10.	Иные сведения	—
4. Пояснения к сведениям об уточняемом земельном участке с кадастровым номером		73:19:083501:1065 :
1.	—	—

1. Сведения о характерных точках границ уточняемого земельного участка с кадастровым номером 73:19:083501:1066 :
 Система координат МСК-73, зона 2 Зона № 2

Обозначение характерных точек границ	Координаты, м				Метод определения координат	Формулы, примененные для расчета средней квадратической погрешности определения координат характерных точек границ (Mt), с подставленными в такие формулы значениями и итоговые (вычисленные) значения Mt, м	Описание закрепления точки
	содержатся в Едином государственном реестре недвижимости		определены в результате выполнения комплексных кадастровых работ				
	X	Y	X	Y			
1	2	3	4	5	6	7	8
н339У	—	—	512 650,08	2 251 655,84	Метод спутниковых геодезических измерений (определений)	Mt = 0,10	—
н338У	—	—	512 638,99	2 251 673,43			
340	—	—	512 638,51	2 251 673,11			
341	—	—	512 627,74	2 251 667,11			
н342У	—	—	512 637,49	2 251 649,05			
н339У	—	—	512 650,08	2 251 655,84			

2. Сведения о частях границ уточняемого земельного участка с кадастровым номером 73:19:083501:1066 :

Обозначение части границ		Горизонтальное проложение (S), м	Описание прохождения части границ	Сведения о согласовании местоположения границ (согласовано/спорное)
от т.	до т.			
1	2	3	4	5
н339У	н338У	20,79	—	согласовано
н338У	340	0,58		
340	341	12,33		
341	н342У	20,52		
н342У	н339У	14,30		

3. Сведения о характеристиках уточняемого земельного участка с кадастровым номером 73:19:083501:1066 :

№ п/п	Наименование характеристики земельного участка	Значение характеристики
1	2	3
1	2	3

1	2	3
1.	Адрес земельного участка	—
1.1.	Сведения о местоположении земельного участка (при отсутствии адреса) в структурированном в соответствии с федеральной информационной адресной системой виде	
1.2.	Дополнительные сведения о местоположении земельного участка	Местоположение установлено относительно ориентира, расположенного в границах участка. Почтовый адрес ориентира: обл Ульяновская р-н Ульяновский Садоводческое товарищество "Радуга" восточная участок 32.
2.	Площадь земельного участка \pm величина погрешности определения (вычисления) площади ($P \pm \Delta P$), м ²	280 \pm 6,00
3.	Формула, примененная для вычисления предельной погрешности определения площади земельного участка, с подставленными значениями и итоговые (вычисленные) значения	$3,5 * 0,10 * \sqrt{(280,00)} = 6$
4.	Площадь земельного участка согласно сведениям Единого государственного реестра недвижимости (Ркад), м ²	306,00
5.	Оценка расхождения P и Ркад ($P - P_{кад}$), м ²	26
6.	Предельный минимальный и максимальный размеры земельного участка (Рмин и Рмакс), м ²	— —
7.	Вид (виды) разрешенного использования	Для садоводства
7.1.	Дополнительные сведения об использовании земельного участка	—
8.	Кадастровый или иной государственный учетный номер (инвентарный) здания, сооружения, объекта незавершенного строительства, расположенного на земельном участке	73:19:083501:1257
9.	Сведения о земельных участках (землях общего пользования, территории общего пользования), посредством которых обеспечивается доступ	—
10.	Иные сведения	—
4. Пояснения к сведениям об уточняемом земельном участке с кадастровым номером		73:19:083501:1066 :
1.		—

1. Сведения о характерных точках границ уточняемого земельного участка с кадастровым номером 73:19:083501:1067 :
 Система координат МСК-73, зона 2 Зона № 2

Обозначение характерных точек границ	Координаты, м				Метод определения координат	Формулы, примененные для расчета средней квадратической погрешности определения координат характерных точек границ (Mt), с подставленными в такие формулы значениями и итоговые (вычисленные) значения Mt, м	Описание закрепления точки
	содержатся в Едином государственном реестре недвижимости		определены в результате выполнения комплексных кадастровых работ				
	X	Y	X	Y			
1	2	3	4	5	6	7	8
н342У	—	—	512 637,49	2 251 649,05	Метод спутниковых геодезических измерений (определений)	Mt = 0,10	—
341	—	—	512 627,74	2 251 667,11			
343	—	—	512 622,57	2 251 664,21			
344	—	—	512 614,07	2 251 659,61			
345	—	—	512 611,82	2 251 658,41			
346	—	—	512 611,61	2 251 657,73			
н347У	—	—	512 620,92	2 251 640,11			
н342У	—	—	512 637,49	2 251 649,05			

2. Сведения о частях границ уточняемого земельного участка с кадастровым номером 73:19:083501:1067 :

Обозначение части границ		Горизонтальное проложение (S), м	Описание прохождения части границ	Сведения о согласовании местоположения границ (согласовано/спорное)
от т.	до т.			
1	2	3	4	5
н342У	341	20,52	—	согласовано
341	343	5,93		
343	344	9,66		
344	345	2,55		

1	2	3	4	5
345	346	0,71	—	согласовано
346	н347У	19,93		
н347У	н342У	18,83		

3. Сведения о характеристиках уточняемого земельного участка с кадастровым номером 73:19:083501:1067 :

№ п/п	Наименование характеристики земельного участка	Значение характеристики
1	2	3
1.	Адрес земельного участка	—
1.1.	Сведения о местоположении земельного участка (при отсутствии адреса) в структурированном в соответствии с федеральной информационной адресной системой виде	
1.2.	Дополнительные сведения о местоположении земельного участка	обл Ульяновская р-н Ульяновский Садоводческое товарищество "Радуга" восточная участок 33
2.	Площадь земельного участка ± величина погрешности определения (вычисления) площади ($P \pm \Delta P$), м ²	383 ± 7,00
3.	Формула, примененная для вычисления предельной погрешности определения площади земельного участка, с подставленными значениями и итоговые (вычисленные) значения	$3,5 * 0,10 * \sqrt{(383,00)} = 7$
4.	Площадь земельного участка согласно сведениям Единого государственного реестра недвижимости (Ркад), м ²	377,00
5.	Оценка расхождения Р и Ркад ($P - P_{кад}$), м ²	6
6.	Предельный минимальный и максимальный размеры земельного участка (Рмин и Рмакс), м ²	— —
7.	Вид (виды) разрешенного использования	Для садоводства
7.1.	Дополнительные сведения об использовании земельного участка	—
8.	Кадастровый или иной государственный учетный номер (инвентарный) здания, сооружения, объекта незавершенного строительства, расположенного на земельном участке	73:19:083501:1258
9.	Сведения о земельных участках (землях общего пользования, территории общего пользования), посредством которых обеспечивается доступ	—
10.	Иные сведения	—

4. Пояснения к сведениям об уточняемом земельном участке с кадастровым номером 73:19:083501:1067 :

1.	—
----	---

1. Сведения о характерных точках границ уточняемого земельного участка с кадастровым номером 73:19:083501:1068 :
 Система координат МСК-73, зона 2 Зона № 2

Обозначение характерных точек границ	Координаты, м				Метод определения координат	Формулы, примененные для расчета средней квадратической погрешности определения координат характерных точек границ (Mt), с подставленными в такие формулы значениями и итоговые (вычисленные) значения Mt, м	Описание закрепления точки
	содержатся в Едином государственном реестре недвижимости		определены в результате выполнения комплексных кадастровых работ				
	X	Y	X	Y			
1	2	3	4	5	6	7	8
н347У	—	—	512 620,92	2 251 640,11	Метод спутниковых геодезических измерений (определений)	Mt = 0,10	—
346	—	—	512 611,61	2 251 657,73			
н348У	—	—	512 594,68	2 251 648,44			
н349У	—	—	512 603,42	2 251 630,62			
н347У	—	—	512 620,92	2 251 640,11			

2. Сведения о частях границ уточняемого земельного участка с кадастровым номером 73:19:083501:1068 :

Обозначение части границ		Горизонтальное проложение (S), м	Описание прохождения части границ	Сведения о согласовании местоположения границ (согласовано/спорное)
от т.	до т.			
1	2	3	4	5
н347У	346	19,93	—	согласовано
346	н348У	19,31		
н348У	н349У	19,85		
н349У	н347У	19,91		

3. Сведения о характеристиках уточняемого земельного участка с кадастровым номером 73:19:083501:1068 :

№ п/п	Наименование характеристики земельного участка	Значение характеристики
1	2	3
1	2	3

1	2	3
1.	Адрес земельного участка	—
1.1.	Сведения о местоположении земельного участка (при отсутствии адреса) в структурированном в соответствии с федеральной информационной адресной системой виде	
1.2.	Дополнительные сведения о местоположении земельного участка	Местоположение установлено относительно ориентира, расположенного в границах участка. Почтовый адрес ориентира: Ульяновская область, р-н Ульяновский, с/т "Радуга" восточная, участок 34.
2.	Площадь земельного участка \pm величина погрешности определения (вычисления) площади ($P \pm \Delta P$), м ²	390 \pm 7,00
3.	Формула, примененная для вычисления предельной погрешности определения площади земельного участка, с подставленными значениями и итоговые (вычисленные) значения	$3,5 * 0,10 * \sqrt{(390,00)} = 7$
4.	Площадь земельного участка согласно сведениям Единого государственного реестра недвижимости (Ркад), м ²	386,00
5.	Оценка расхождения Р и Ркад ($P - P_{кад}$), м ²	4
6.	Предельный минимальный и максимальный размеры земельного участка (Рмин и Рмакс), м ²	— —
7.	Вид (виды) разрешенного использования	Для садоводства
7.1.	Дополнительные сведения об использовании земельного участка	—
8.	Кадастровый или иной государственный учетный номер (инвентарный) здания, сооружения, объекта незавершенного строительства, расположенного на земельном участке	73:19:083501:1259
9.	Сведения о земельных участках (землях общего пользования, территории общего пользования), посредством которых обеспечивается доступ	—
10.	Иные сведения	—
4. Пояснения к сведениям об уточняемом земельном участке с кадастровым номером		73:19:083501:1068 :
1.		—

1. Сведения о характерных точках границ уточняемого земельного участка с кадастровым номером 73:19:083501:1069 :
 Система координат МСК-73, зона 2 Зона № 2

Обозначение характерных точек границ	Координаты, м				Метод определения координат	Формулы, примененные для расчета средней квадратической погрешности определения координат характерных точек границ (Mt), с подставленными в такие формулы значениями и итоговые (вычисленные) значения Mt, м	Описание закрепления точки
	содержатся в Едином государственном реестре недвижимости		определены в результате выполнения комплексных кадастровых работ				
	X	Y	X	Y			
1	2	3	4	5	6	7	8
н349У	—	—	512 603,42	2 251 630,62	Метод спутниковых геодезических измерений (определений)	Mt = 0,10	—
н348У	—	—	512 594,68	2 251 648,44			
350	—	—	512 592,45	2 251 647,22			
351	—	—	512 577,11	2 251 640,05			
352	—	—	512 578,62	2 251 636,87			
353	—	—	512 586,51	2 251 621,53			
н349У	—	—	512 603,42	2 251 630,62			

2. Сведения о частях границ уточняемого земельного участка с кадастровым номером 73:19:083501:1069 :

Обозначение части границ		Горизонтальное проложение (S), м	Описание прохождения части границ	Сведения о согласовании местоположения границ (согласовано/спорное)
от т.	до т.			
1	2	3	4	5
н349У	н348У	19,85	—	согласовано
н348У	350	2,54		
350	351	16,93		
351	352	3,52		
352	353	17,25		
353	н349У	19,20		

3. Сведения о характеристиках уточняемого земельного участка с кадастровым номером <u>73:19:083501:1069</u> :		
№ п/п	Наименование характеристики земельного участка	Значение характеристики
1	2	3
1.	Адрес земельного участка	—
1.1.	Сведения о местоположении земельного участка (при отсутствии адреса) в структурированном в соответствии с федеральной информационной адресной системой виде	
1.2.	Дополнительные сведения о местоположении земельного участка	обл Ульяновская р-н Ульяновский Садоводческое товарищество "Радуга" восточная участок 35
2.	Площадь земельного участка ± величина погрешности определения (вычисления) площади ($P \pm \Delta P$), м ²	392 ± 7,00
3.	Формула, примененная для вычисления предельной погрешности определения площади земельного участка, с подставленными значениями и итоговые (вычисленные) значения	$3,5 * 0,10 * \sqrt{(392,00)} = 7$
4.	Площадь земельного участка согласно сведениям Единого государственного реестра недвижимости (Ркад), м ²	442,00
5.	Оценка расхождения Р и Ркад ($P - P_{кад}$), м ²	50
6.	Предельный минимальный и максимальный размеры земельного участка (Рмин и Рмакс), м ²	— —
7.	Вид (виды) разрешенного использования	Для коллективного садоводства
7.1.	Дополнительные сведения об использовании земельного участка	—
8.	Кадастровый или иной государственный учетный номер (инвентарный) здания, сооружения, объекта незавершенного строительства, расположенного на земельном участке	73:19:083501:1260
9.	Сведения о земельных участках (землях общего пользования, территории общего пользования), посредством которых обеспечивается доступ	—
10.	Иные сведения	—
4. Пояснения к сведениям об уточняемом земельном участке с кадастровым номером <u>73:19:083501:1069</u> :		
1.	—	—

1. Сведения о характерных точках границ уточняемого земельного участка с кадастровым номером 73:19:083501:1070 :
 Система координат МСК-73, зона 2 Зона № 2

Обозначение характерных точек границ	Координаты, м				Метод определения координат	Формулы, примененные для расчета средней квадратической погрешности определения координат характерных точек границ (Mt), с подставленными в такие формулы значениями и итоговые (вычисленные) значения Mt, м	Описание закрепления точки
	содержатся в Едином государственном реестре недвижимости		определены в результате выполнения комплексных кадастровых работ				
	X	Y	X	Y			
1	2	3	4	5	6	7	8
354	—	—	512 679,30	2 251 649,96	Метод спутниковых геодезических измерений (определений)	Mt = 0,10	—
н336У	—	—	512 668,78	2 251 665,92			
н339У	—	—	512 650,08	2 251 655,84			
н355У	—	—	512 660,11	2 251 638,72			
354	—	—	512 679,30	2 251 649,96			

2. Сведения о частях границ уточняемого земельного участка с кадастровым номером 73:19:083501:1070 :

Обозначение части границ		Горизонтальное проложение (S), м	Описание прохождения части границ	Сведения о согласовании местоположения границ (согласовано/спорное)
от т.	до т.			
1	2	3	4	5
354	н336У	19,12	—	согласовано
н336У	н339У	21,24		
н339У	н355У	19,84		
н355У	354	22,24		

3. Сведения о характеристиках уточняемого земельного участка с кадастровым номером 73:19:083501:1070 :

№ п/п	Наименование характеристики земельного участка	Значение характеристики
1	2	3
1	2	3

1	2	3
1.	Адрес земельного участка	—
1.1.	Сведения о местоположении земельного участка (при отсутствии адреса) в структурированном в соответствии с федеральной информационной адресной системой виде	
1.2.	Дополнительные сведения о местоположении земельного участка	Ульяновская обл., р-н Ульяновский, Садоводческое товарищество "Радуга" восточная, участок 36
2.	Площадь земельного участка ± величина погрешности определения (вычисления) площади ($P \pm \Delta P$), м ²	423 ± 7,00
3.	Формула, примененная для вычисления предельной погрешности определения площади земельного участка, с подставленными значениями и итоговые (вычисленные) значения	$3,5 * 0,10 * \sqrt{(423,00)} = 7$
4.	Площадь земельного участка согласно сведениям Единого государственного реестра недвижимости (Ркад), м ²	462,00
5.	Оценка расхождения Р и Ркад ($P - P_{кад}$), м ²	39
6.	Предельный минимальный и максимальный размеры земельного участка (Рмин и Рмакс), м ²	— —
7.	Вид (виды) разрешенного использования	Для садоводства
7.1.	Дополнительные сведения об использовании земельного участка	—
8.	Кадастровый или иной государственный учетный номер (инвентарный) здания, сооружения, объекта незавершенного строительства, расположенного на земельном участке	73:19:083501:1261
9.	Сведения о земельных участках (землях общего пользования, территории общего пользования), посредством которых обеспечивается доступ	—
10.	Иные сведения	—
4. Пояснения к сведениям об уточняемом земельном участке с кадастровым номером		73:19:083501:1070 :
1.	—	—

1. Сведения о характерных точках границ уточняемого земельного участка с кадастровым номером 73:19:083501:1071 :
 Система координат МСК-73, зона 2 Зона № 2

Обозначение характерных точек границ	Координаты, м				Метод определения координат	Формулы, примененные для расчета средней квадратической погрешности определения координат характерных точек границ (Mt), с подставленными в такие формулы значениями и итоговые (вычисленные) значения Mt, м	Описание закрепления точки
	содержатся в Едином государственном реестре недвижимости		определены в результате выполнения комплексных кадастровых работ				
	X	Y	X	Y			
1	2	3	4	5	6	7	8
н355У	—	—	512 660,11	2 251 638,72	Метод спутниковых геодезических измерений (определений)	Mt = 0,10	—
н339У	—	—	512 650,08	2 251 655,84			
н342У	—	—	512 637,49	2 251 649,05			
н356У	—	—	512 647,16	2 251 631,13			
н355У	—	—	512 660,11	2 251 638,72			

2. Сведения о частях границ уточняемого земельного участка с кадастровым номером 73:19:083501:1071 :

Обозначение части границ		Горизонтальное проложение (S), м	Описание прохождения части границ	Сведения о согласовании местоположения границ (согласовано/спорное)
от т.	до т.			
1	2	3	4	5
н355У	н339У	19,84	—	согласовано
н339У	н342У	14,30		
н342У	н356У	20,36		
н356У	н355У	15,01		

3. Сведения о характеристиках уточняемого земельного участка с кадастровым номером 73:19:083501:1071 :

№ п/п	Наименование характеристики земельного участка	Значение характеристики
1	2	3
1	2	3

1	2	3
1.	Адрес земельного участка	—
1.1.	Сведения о местоположении земельного участка (при отсутствии адреса) в структурированном в соответствии с федеральной информационной адресной системой виде	
1.2.	Дополнительные сведения о местоположении земельного участка	Ульяновская область, р-н Ульяновский, СНТ "Радуга" восточная, уч. 37
2.	Площадь земельного участка ± величина погрешности определения (вычисления) площади ($P \pm \Delta P$), м ²	295 ± 6,00
3.	Формула, примененная для вычисления предельной погрешности определения площади земельного участка, с подставленными значениями и итоговые (вычисленные) значения	$3,5 * 0,10 * \sqrt{(295,00)} = 6$
4.	Площадь земельного участка согласно сведениям Единого государственного реестра недвижимости (Ркад), м ²	400,00
5.	Оценка расхождения Р и Ркад ($P - P_{кад}$), м ²	105
6.	Предельный минимальный и максимальный размеры земельного участка (Рмин и Рмакс), м ²	— —
7.	Вид (виды) разрешенного использования	Для коллективного садоводства
7.1.	Дополнительные сведения об использовании земельного участка	—
8.	Кадастровый или иной государственный учетный номер (инвентарный) здания, сооружения, объекта незавершенного строительства, расположенного на земельном участке	—
9.	Сведения о земельных участках (землях общего пользования, территории общего пользования), посредством которых обеспечивается доступ	—
10.	Иные сведения	—
4. Пояснения к сведениям об уточняемом земельном участке с кадастровым номером		73:19:083501:1071 :
1.		—

1. Сведения о характерных точках границ уточняемого земельного участка с кадастровым номером 73:19:083501:1072 :
 Система координат МСК-73, зона 2 Зона № 2

Обозначение характерных точек границ	Координаты, м				Метод определения координат	Формулы, примененные для расчета средней квадратической погрешности определения координат характерных точек границ (Mt), с подставленными в такие формулы значениями и итоговые (вычисленные) значения Mt, м	Описание закрепления точки
	содержатся в Едином государственном реестре недвижимости		определены в результате выполнения комплексных кадастровых работ				
	X	Y	X	Y			
1	2	3	4	5	6	7	8
н356У	—	—	512 647,16	2 251 631,13	Метод спутниковых геодезических измерений (определений)	Mt = 0,10	—
н342У	—	—	512 637,49	2 251 649,05			
н347У	—	—	512 620,92	2 251 640,11			
357	—	—	512 628,27	2 251 622,03			
358	—	—	512 632,85	2 251 623,92			
359	—	—	512 643,21	2 251 628,81			
н356У	—	—	512 647,16	2 251 631,13			

2. Сведения о частях границ уточняемого земельного участка с кадастровым номером 73:19:083501:1072 :

Обозначение части границ		Горизонтальное проложение (S), м	Описание прохождения части границ	Сведения о согласовании местоположения границ (согласовано/спорное)
от т.	до т.			
1	2	3	4	5
н356У	н342У	20,36	—	согласовано
н342У	н347У	18,83		
н347У	357	19,52		
357	358	4,95		
358	359	11,46		
359	н356У	4,58		

3. Сведения о характеристиках уточняемого земельного участка с кадастровым номером 73:19:083501:1072 :

№ п/п	Наименование характеристики земельного участка	Значение характеристики
1	2	3
1.	Адрес земельного участка	—
1.1.	Сведения о местоположении земельного участка (при отсутствии адреса) в структурированном в соответствии с федеральной информационной адресной системой виде	
1.2.	Дополнительные сведения о местоположении земельного участка	Местоположение установлено относительно ориентира, расположенного в границах участка. Почтовый адрес ориентира: Ульяновская область, г. Ульяновск, садоводческое товарищество "Радуга" восточная, участок 38.
2.	Площадь земельного участка ± величина погрешности определения (вычисления) площади ($P \pm \Delta P$), м ²	401 ± 7,00
3.	Формула, примененная для вычисления предельной погрешности определения площади земельного участка, с подставленными значениями и итоговые (вычисленные) значения	$3,5 * 0,10 * \sqrt{(401,00)} = 7$
4.	Площадь земельного участка согласно сведениям Единого государственного реестра недвижимости (Ркад), м ²	350,00
5.	Оценка расхождения Р и Ркад ($P - P_{кад}$), м ²	51
6.	Предельный минимальный и максимальный размеры земельного участка (Рмин и Рмакс), м ²	— —
7.	Вид (виды) разрешенного использования	Для коллективного садоводства
7.1.	Дополнительные сведения об использовании земельного участка	—
8.	Кадастровый или иной государственный учетный номер (инвентарный) здания, сооружения, объекта незавершенного строительства, расположенного на земельном участке	73:19:083501:1263
9.	Сведения о земельных участках (землях общего пользования, территории общего пользования), посредством которых обеспечивается доступ	—
10.	Иные сведения	—

4. Пояснения к сведениям об уточняемом земельном участке с кадастровым номером 73:19:083501:1072 :

1.	—
----	---

1. Сведения о характерных точках границ уточняемого земельного участка с кадастровым номером 73:19:083501:1073 :
 Система координат МСК-73, зона 2 Зона № 2

Обозначение характерных точек границ	Координаты, м				Метод определения координат	Формулы, примененные для расчета средней квадратической погрешности определения координат характерных точек границ (Mt), с подставленными в такие формулы значениями и итоговые (вычисленные) значения Mt, м	Описание закрепления точки
	содержатся в Едином государственном реестре недвижимости		определены в результате выполнения комплексных кадастровых работ				
	X	Y	X	Y			
1	2	3	4	5	6	7	8
357	—	—	512 628,27	2 251 622,03	Метод спутниковых геодезических измерений (определений)	Mt = 0,10	—
н347У	—	—	512 620,92	2 251 640,11			
н349У	—	—	512 603,42	2 251 630,62			
360	—	—	512 612,81	2 251 612,82			
361	—	—	512 621,04	2 251 617,61			
357	—	—	512 628,27	2 251 622,03			

2. Сведения о частях границ уточняемого земельного участка с кадастровым номером 73:19:083501:1073 :

Обозначение части границ		Горизонтальное проложение (S), м	Описание прохождения части границ	Сведения о согласовании местоположения границ (согласовано/спорное)
от т.	до т.			
1	2	3	4	5
357	н347У	19,52	—	согласовано
н347У	н349У	19,91		
н349У	360	20,12		
360	361	9,52		
361	357	8,47		

3. Сведения о характеристиках уточняемого земельного участка с кадастровым номером 73:19:083501:1073 :

№ п/п	Наименование характеристики земельного участка	Значение характеристики
1	2	3
1	2	3

1	2	3
1.	Адрес земельного участка	—
1.1.	Сведения о местоположении земельного участка (при отсутствии адреса) в структурированном в соответствии с федеральной информационной адресной системой виде	
1.2.	Дополнительные сведения о местоположении земельного участка	Местоположение установлено относительно ориентира, расположенного в границах участка. Почтовый адрес ориентира: Ульяновская область, р-н Ульяновский, садоводческое товарищество "Радуга"- восточная, участок 39.
2.	Площадь земельного участка \pm величина погрешности определения (вычисления) площади ($P \pm \Delta P$), м ²	375 \pm 7,00
3.	Формула, примененная для вычисления предельной погрешности определения площади земельного участка, с подставленными значениями и итоговые (вычисленные) значения	$3,5 * 0,10 * \sqrt{(375,00)} = 7$
4.	Площадь земельного участка согласно сведениям Единого государственного реестра недвижимости (Ркад), м ²	445,00
5.	Оценка расхождения Р и Ркад ($P - P_{кад}$), м ²	70
6.	Предельный минимальный и максимальный размеры земельного участка (Рмин и Рмакс), м ²	— —
7.	Вид (виды) разрешенного использования	Для коллективного садоводства
7.1.	Дополнительные сведения об использовании земельного участка	—
8.	Кадастровый или иной государственный учетный номер (инвентарный) здания, сооружения, объекта незавершенного строительства, расположенного на земельном участке	73:19:083501:1264
9.	Сведения о земельных участках (землях общего пользования, территории общего пользования), посредством которых обеспечивается доступ	—
10.	Иные сведения	—
4. Пояснения к сведениям об уточняемом земельном участке с кадастровым номером		73:19:083501:1073 :
1.		—

1. Сведения о характерных точках границ уточняемого земельного участка с кадастровым номером 73:19:083501:1074 :
 Система координат МСК-73, зона 2 Зона № 2

Обозначение характерных точек границ	Координаты, м				Метод определения координат	Формулы, примененные для расчета средней квадратической погрешности определения координат характерных точек границ (Mt), с подставленными в такие формулы значениями и итоговые (вычисленные) значения Mt, м	Описание закрепления точки
	содержатся в Едином государственном реестре недвижимости		определены в результате выполнения комплексных кадастровых работ				
	X	Y	X	Y			
1	2	3	4	5	6	7	8
360	—	—	512 612,81	2 251 612,82	Метод спутниковых геодезических измерений (определений)	Mt = 0,10	—
н349У	—	—	512 603,42	2 251 630,62			
353	—	—	512 586,51	2 251 621,53			
362	—	—	512 594,97	2 251 603,21			
360	—	—	512 612,81	2 251 612,82			

2. Сведения о частях границ уточняемого земельного участка с кадастровым номером 73:19:083501:1074 :

Обозначение части границ		Горизонтальное проложение (S), м	Описание прохождения части границ	Сведения о согласовании местоположения границ (согласовано/спорное)
от т.	до т.			
1	2	3	4	5
360	н349У	20,12	—	согласовано
н349У	353	19,20		
353	362	20,18		
362	360	20,26		

3. Сведения о характеристиках уточняемого земельного участка с кадастровым номером 73:19:083501:1074 :

№ п/п	Наименование характеристики земельного участка	Значение характеристики
1	2	3
1	2	3

1	2	3
1.	Адрес земельного участка	—
1.1.	Сведения о местоположении земельного участка (при отсутствии адреса) в структурированном в соответствии с федеральной информационной адресной системой виде	
1.2.	Дополнительные сведения о местоположении земельного участка	Ульяновская область, р-н Ульяновский, Садоводческое товарищество "Радуга" восточная, участок 40
2.	Площадь земельного участка ± величина погрешности определения (вычисления) площади ($P \pm \Delta P$), м ²	397 ± 7,00
3.	Формула, примененная для вычисления предельной погрешности определения площади земельного участка, с подставленными значениями и итоговые (вычисленные) значения	$3,5 * 0,10 * \sqrt{(397,00)} = 7$
4.	Площадь земельного участка согласно сведениям Единого государственного реестра недвижимости (Ркад), м ²	382,00
5.	Оценка расхождения Р и Ркад ($P - P_{кад}$), м ²	15
6.	Предельный минимальный и максимальный размеры земельного участка (Рмин и Рмакс), м ²	— —
7.	Вид (виды) разрешенного использования	Для садоводства
7.1.	Дополнительные сведения об использовании земельного участка	—
8.	Кадастровый или иной государственный учетный номер (инвентарный) здания, сооружения, объекта незавершенного строительства, расположенного на земельном участке	—
9.	Сведения о земельных участках (землях общего пользования, территории общего пользования), посредством которых обеспечивается доступ	—
10.	Иные сведения	—
4. Пояснения к сведениям об уточняемом земельном участке с кадастровым номером		73:19:083501:1074 :
1.	—	—

1. Сведения о характерных точках границ уточняемого земельного участка с кадастровым номером 73:19:083501:1075 :
 Система координат МСК-73, зона 2 Зона № 2

Обозначение характерных точек границ	Координаты, м				Метод определения координат	Формулы, примененные для расчета средней квадратической погрешности определения координат характерных точек границ (Mt), с подставленными в такие формулы значениями и итоговые (вычисленные) значения Mt, м	Описание закрепления точки
	содержатся в Едином государственном реестре недвижимости		определены в результате выполнения комплексных кадастровых работ				
	X	Y	X	Y			
1	2	3	4	5	6	7	8
н251У	—	—	512 673,81	2 251 619,56	Метод спутниковых геодезических измерений (определений)	Mt = 0,10	—
250	—	—	512 665,38	2 251 636,08			
363	—	—	512 658,80	2 251 632,03			
364	—	—	512 651,82	2 251 628,56			
365	—	—	512 650,93	2 251 627,77			
366	—	—	512 648,37	2 251 626,44			
367	—	—	512 647,47	2 251 626,01	Аналитический метод	0,10	
368	—	—	512 656,57	2 251 609,03			
н251У	—	—	512 673,81	2 251 619,56	Метод спутниковых геодезических измерений (определений)	Mt = 0,10	

2. Сведения о частях границ уточняемого земельного участка с кадастровым номером 73:19:083501:1075 :

Обозначение части границ		Горизонтальное проложение (S), м	Описание прохождения части границ	Сведения о согласовании местоположения границ (согласовано/спорное)
от т.	до т.			
1	2	3	4	5
н251У	250	18,55	—	согласовано
250	363	7,73		
363	364	7,79		
364	365	1,19		

1	2	3	4	5
365	366	2,88	—	согласовано
366	367	1,00		
367	368	19,26		
368	н251У	20,20		

3. Сведения о характеристиках уточняемого земельного участка с кадастровым номером 73:19:083501:1075 :

№ п/п	Наименование характеристики земельного участка	Значение характеристики
1	2	3
1.	Адрес земельного участка	—
1.1.	Сведения о местоположении земельного участка (при отсутствии адреса) в структурированном в соответствии с федеральной информационной адресной системой виде	
1.2.	Дополнительные сведения о местоположении земельного участка	Ульяновская обл., р-н Ульяновский, садоводческое товарищество "Радуга" восточная, участок 42
2.	Площадь земельного участка ± величина погрешности определения (вычисления) площади ($P \pm \Delta P$), м ²	382 ± 7,00
3.	Формула, примененная для вычисления предельной погрешности определения площади земельного участка, с подставленными значениями и итоговые (вычисленные) значения	$3,5 * 0,10 * \sqrt{(382,00)} = 7$
4.	Площадь земельного участка согласно сведениям Единого государственного реестра недвижимости (Ркад), м ²	391,00
5.	Оценка расхождения Р и Ркад ($P - P_{кад}$), м ²	9
6.	Предельный минимальный и максимальный размеры земельного участка (Рмин и Рмакс), м ²	— —
7.	Вид (виды) разрешенного использования	Для садоводства
7.1.	Дополнительные сведения об использовании земельного участка	—
8.	Кадастровый или иной государственный учетный номер (инвентарный) здания, сооружения, объекта незавершенного строительства, расположенного на земельном участке	73:19:083501:1267
9.	Сведения о земельных участках (землях общего пользования, территории общего пользования), посредством которых обеспечивается доступ	—
10.	Иные сведения	—

4. Пояснения к сведениям об уточняемом земельном участке с кадастровым номером 73:19:083501:1075 :

1.	—
----	---

1. Сведения о характерных точках границ уточняемого земельного участка с кадастровым номером 73:19:083501:1077 :
 Система координат МСК-73, зона 2 Зона № 2

Обозначение характерных точек границ	Координаты, м				Метод определения координат	Формулы, примененные для расчета средней квадратической погрешности определения координат характерных точек границ (Mt), с подставленными в такие формулы значениями и итоговые (вычисленные) значения Mt, м	Описание закрепления точки
	содержатся в Едином государственном реестре недвижимости		определены в результате выполнения комплексных кадастровых работ				
	X	Y	X	Y			
1	2	3	4	5	6	7	8
369	—	—	512 638,90	2 251 599,75	Аналитический метод	0,10	—
370	—	—	512 631,02	2 251 617,26			
371	—	—	512 614,69	2 251 608,50	Метод спутниковых геодезических измерений (определений)	Mt = 0,10	
н372У	—	—	512 622,42	2 251 590,91			
369	—	—	512 638,90	2 251 599,75	Аналитический метод	0,10	

2. Сведения о частях границ уточняемого земельного участка с кадастровым номером 73:19:083501:1077 :

Обозначение части границ		Горизонтальное проложение (S), м	Описание прохождения части границ	Сведения о согласовании местоположения границ (согласовано/спорное)
от т.	до т.			
1	2	3	4	5
369	370	19,20	—	согласовано
370	371	18,53		
371	н372У	19,21		
н372У	369	18,70		

3. Сведения о характеристиках уточняемого земельного участка с кадастровым номером 73:19:083501:1077 :

№ п/п	Наименование характеристики земельного участка	Значение характеристики
1	2	3

1	2	3
1.	Адрес земельного участка	—
1.1.	Сведения о местоположении земельного участка (при отсутствии адреса) в структурированном в соответствии с федеральной информационной адресной системой виде	
1.2.	Дополнительные сведения о местоположении земельного участка	Местоположение установлено относительно ориентира, расположенного в границах участка. Почтовый адрес ориентира: обл Ульяновская р-н Ульяновский Садоводческое товарищество "Радуга" восточная участок 44.
2.	Площадь земельного участка \pm величина погрешности определения (вычисления) площади ($P \pm \Delta P$), м ²	357 \pm 7,00
3.	Формула, примененная для вычисления предельной погрешности определения площади земельного участка, с подставленными значениями и итоговые (вычисленные) значения	$3,5 * 0,10 * \sqrt{(357,00)} = 7$
4.	Площадь земельного участка согласно сведениям Единого государственного реестра недвижимости (Ркад), м ²	361,00
5.	Оценка расхождения P и Ркад ($P - P_{кад}$), м ²	4
6.	Предельный минимальный и максимальный размеры земельного участка (Рмин и Рмакс), м ²	— —
7.	Вид (виды) разрешенного использования	Для садоводства
7.1.	Дополнительные сведения об использовании земельного участка	—
8.	Кадастровый или иной государственный учетный номер (инвентарный) здания, сооружения, объекта незавершенного строительства, расположенного на земельном участке	73:19:083501:1269; 73:19:083501:1326
9.	Сведения о земельных участках (землях общего пользования, территории общего пользования), посредством которых обеспечивается доступ	—
10.	Иные сведения	—
4. Пояснения к сведениям об уточняемом земельном участке с кадастровым номером		73:19:083501:1077 :
1.		—

1. Сведения о характерных точках границ уточняемого земельного участка с кадастровым номером 73:19:083501:1078 :
 Система координат МСК-73, зона 2 Зона № 2

Обозначение характерных точек границ	Координаты, м				Метод определения координат	Формулы, примененные для расчета средней квадратической погрешности определения координат характерных точек границ (Mt), с подставленными в такие формулы значениями и итоговые (вычисленные) значения Mt, м	Описание закрепления точки
	содержатся в Едином государственном реестре недвижимости		определены в результате выполнения комплексных кадастровых работ				
	X	Y	X	Y			
1	2	3	4	5	6	7	8
н372У	—	—	512 622,42	2 251 590,91	Метод спутниковых геодезических измерений (определений)	Mt = 0,10	—
371	—	—	512 614,69	2 251 608,50			
373	—	—	512 597,49	2 251 599,12			
374	—	—	512 601,51	2 251 589,17			
375	—	—	512 604,72	2 251 581,50			
н372У	—	—	512 622,42	2 251 590,91			

2. Сведения о частях границ уточняемого земельного участка с кадастровым номером 73:19:083501:1078 :

Обозначение части границ		Горизонтальное проложение (S), м	Описание прохождения части границ	Сведения о согласовании местоположения границ (согласовано/спорное)
от т.	до т.			
1	2	3	4	5
н372У	371	19,21	—	согласовано
371	373	19,59		
373	374	10,73		
374	375	8,31		
375	н372У	20,05		

3. Сведения о характеристиках уточняемого земельного участка с кадастровым номером 73:19:083501:1078 :

№ п/п	Наименование характеристики земельного участка	Значение характеристики
1	2	3

1	2	3
1.	Адрес земельного участка	—
1.1.	Сведения о местоположении земельного участка (при отсутствии адреса) в структурированном в соответствии с федеральной информационной адресной системой виде	
1.2.	Дополнительные сведения о местоположении земельного участка	Местоположение установлено относительно ориентира, расположенного в границах участка. Почтовый адрес ориентира: обл Ульяновская р-н Ульяновский Садоводческое товарищество "Радуга" восточная участок 45.
2.	Площадь земельного участка \pm величина погрешности определения (вычисления) площади ($P \pm \Delta P$), м ²	378 \pm 7,00
3.	Формула, примененная для вычисления предельной погрешности определения площади земельного участка, с подставленными значениями и итоговые (вычисленные) значения	$3,5 * 0,10 * \sqrt{(378,00)} = 7$
4.	Площадь земельного участка согласно сведениям Единого государственного реестра недвижимости (Ркад), м ²	390,00
5.	Оценка расхождения P и Ркад ($P - P_{кад}$), м ²	12
6.	Предельный минимальный и максимальный размеры земельного участка (Рмин и Рмакс), м ²	— —
7.	Вид (виды) разрешенного использования	Для садоводства
7.1.	Дополнительные сведения об использовании земельного участка	—
8.	Кадастровый или иной государственный учетный номер (инвентарный) здания, сооружения, объекта незавершенного строительства, расположенного на земельном участке	73:19:083501:1270
9.	Сведения о земельных участках (землях общего пользования, территории общего пользования), посредством которых обеспечивается доступ	—
10.	Иные сведения	—
4. Пояснения к сведениям об уточняемом земельном участке с кадастровым номером		73:19:083501:1078 :
1.		—

1. Сведения о характерных точках границ уточняемого земельного участка с кадастровым номером 73:19:083501:1079 :
 Система координат МСК-73, зона 2 Зона № 2

Обозначение характерных точек границ	Координаты, м				Метод определения координат	Формулы, примененные для расчета средней квадратической погрешности определения координат характерных точек границ (Mt), с подставленными в такие формулы значениями и итоговые (вычисленные) значения Mt, м	Описание закрепления точки
	содержатся в Едином государственном реестре недвижимости		определены в результате выполнения комплексных кадастровых работ				
	X	Y	X	Y			
1	2	3	4	5	6	7	8
376	—	—	512 700,56	2 251 615,35	Метод спутниковых геодезических измерений (определений)	Mt = 0,10	—
248	—	—	512 692,00	2 251 630,68			
н251У	—	—	512 673,81	2 251 619,56			
н377У	—	—	512 681,40	2 251 604,69			
376	—	—	512 700,56	2 251 615,35			

2. Сведения о частях границ уточняемого земельного участка с кадастровым номером 73:19:083501:1079 :

Обозначение части границ		Горизонтальное проложение (S), м	Описание прохождения части границ	Сведения о согласовании местоположения границ (согласовано/спорное)
от т.	до т.			
1	2	3	4	5
376	248	17,56	—	согласовано
248	н251У	21,32		
н251У	н377У	16,70		
н377У	376	21,93		

3. Сведения о характеристиках уточняемого земельного участка с кадастровым номером 73:19:083501:1079 :

№ п/п	Наименование характеристики земельного участка	Значение характеристики
1	2	3
1	2	3

1	2	3
1.	Адрес земельного участка	—
1.1.	Сведения о местоположении земельного участка (при отсутствии адреса) в структурированном в соответствии с федеральной информационной адресной системой виде	
1.2.	Дополнительные сведения о местоположении земельного участка	Местоположение установлено относительно ориентира, расположенного в границах участка. Почтовый адрес ориентира: Ульяновская область, г. Ульяновск, садоводческое товарищество "Радуга" восточная, участок 46.
2.	Площадь земельного участка \pm величина погрешности определения (вычисления) площади ($P \pm \Delta P$), м ²	370 \pm 7,00
3.	Формула, примененная для вычисления предельной погрешности определения площади земельного участка, с подставленными значениями и итоговые (вычисленные) значения	$3,5 * 0,10 * \sqrt{(370,00)} = 7$
4.	Площадь земельного участка согласно сведениям Единого государственного реестра недвижимости (Ркад), м ²	345,00
5.	Оценка расхождения P и Ркад ($P - P_{кад}$), м ²	25
6.	Предельный минимальный и максимальный размеры земельного участка (Рмин и Рмакс), м ²	— —
7.	Вид (виды) разрешенного использования	Для коллективного садоводства
7.1.	Дополнительные сведения об использовании земельного участка	—
8.	Кадастровый или иной государственный учетный номер (инвентарный) здания, сооружения, объекта незавершенного строительства, расположенного на земельном участке	73:19:083501:1271
9.	Сведения о земельных участках (землях общего пользования, территории общего пользования), посредством которых обеспечивается доступ	—
10.	Иные сведения	—
4. Пояснения к сведениям об уточняемом земельном участке с кадастровым номером		73:19:083501:1079 :
1.		—

1. Сведения о характерных точках границ уточняемого земельного участка с кадастровым номером 73:19:083501:1080 :
 Система координат МСК-73, зона 2 Зона № 2

Обозначение характерных точек границ	Координаты, м				Метод определения координат	Формулы, примененные для расчета средней квадратической погрешности определения координат характерных точек границ (Mt), с подставленными в такие формулы значениями и итоговые (вычисленные) значения Mt, м	Описание закрепления точки
	содержатся в Едином государственном реестре недвижимости		определены в результате выполнения комплексных кадастровых работ				
	X	Y	X	Y			
1	2	3	4	5	6	7	8
н377У	—	—	512 681,40	2 251 604,69	Метод спутниковых геодезических измерений (определений)	Mt = 0,10	—
н251У	—	—	512 673,81	2 251 619,56			
368	—	—	512 656,57	2 251 609,03	Аналитический метод	0,10	
378	—	—	512 664,55	2 251 594,36	Метод спутниковых геодезических измерений (определений)	Mt = 0,10	
379	—	—	512 668,48	2 251 596,90			
380	—	—	512 679,19	2 251 603,46			
н377У	—	—	512 681,40	2 251 604,69			

2. Сведения о частях границ уточняемого земельного участка с кадастровым номером 73:19:083501:1080 :

Обозначение части границ		Горизонтальное проложение (S), м	Описание прохождения части границ	Сведения о согласовании местоположения границ (согласовано/спорное)
от т.	до т.			
1	2	3	4	5
н377У	н251У	16,70	—	согласовано
н251У	368	20,20		
368	378	16,70		
378	379	4,68		
379	380	12,56		
380	н377У	2,53		

3. Сведения о характеристиках уточняемого земельного участка с кадастровым номером 73:19:083501:1080 :

№ п/п	Наименование характеристики земельного участка	Значение характеристики
1	2	3
1.	Адрес земельного участка	—
1.1.	Сведения о местоположении земельного участка (при отсутствии адреса) в структурированном в соответствии с федеральной информационной адресной системой виде	
1.2.	Дополнительные сведения о местоположении земельного участка	Местоположение установлено относительно ориентира, расположенного в границах участка. Почтовый адрес ориентира: Ульяновская область, р-н Ульяновский, снт "Радуга" восточная, уч. 47.
2.	Площадь земельного участка ± величина погрешности определения (вычисления) площади ($P \pm \Delta P$), м ²	331 ± 6,00
3.	Формула, примененная для вычисления предельной погрешности определения площади земельного участка, с подставленными значениями и итоговые (вычисленные) значения	$3,5 * 0,10 * \sqrt{(331,00)} = 6$
4.	Площадь земельного участка согласно сведениям Единого государственного реестра недвижимости (Ркад), м ²	360,00
5.	Оценка расхождения Р и Ркад ($P - P_{кад}$), м ²	29
6.	Предельный минимальный и максимальный размеры земельного участка (Рмин и Рмакс), м ²	— —
7.	Вид (виды) разрешенного использования	Для садоводства
7.1.	Дополнительные сведения об использовании земельного участка	—
8.	Кадастровый или иной государственный учетный номер (инвентарный) здания, сооружения, объекта незавершенного строительства, расположенного на земельном участке	73:19:083501:1272
9.	Сведения о земельных участках (землях общего пользования, территории общего пользования), посредством которых обеспечивается доступ	—
10.	Иные сведения	—

4. Пояснения к сведениям об уточняемом земельном участке с кадастровым номером 73:19:083501:1080 :

1.	—
----	---

1. Сведения о характерных точках границ уточняемого земельного участка с кадастровым номером 73:19:083501:1081 :
 Система координат МСК-73, зона 2 Зона № 2

Обозначение характерных точек границ	Координаты, м				Метод определения координат	Формулы, примененные для расчета средней квадратической погрешности определения координат характерных точек границ (Mt), с подставленными в такие формулы значениями и итоговые (вычисленные) значения Mt, м	Описание закрепления точки
	содержатся в Едином государственном реестре недвижимости		определены в результате выполнения комплексных кадастровых работ				
	X	Y	X	Y			
1	2	3	4	5	6	7	8
378	—	—	512 664,55	2 251 594,36	Метод спутниковых геодезических измерений (определений)	Mt = 0,10	—
368	—	—	512 656,57	2 251 609,03	Аналитический метод	0,10	
381	—	—	512 653,44	2 251 607,39			
369	—	—	512 638,90	2 251 599,75			
382	—	—	512 648,14	2 251 584,30	Метод спутниковых геодезических измерений (определений)	Mt = 0,10	
383	—	—	512 660,86	2 251 592,40			
378	—	—	512 664,55	2 251 594,36			

2. Сведения о частях границ уточняемого земельного участка с кадастровым номером 73:19:083501:1081 :

Обозначение части границ		Горизонтальное проложение (S), м	Описание прохождения части границ	Сведения о согласовании местоположения границ (согласовано/спорное)
от т.	до т.			
1	2	3	4	5
378	368	16,70	—	согласовано
368	381	3,53		
381	369	16,43		
369	382	18,00		
382	383	15,08		
383	378	4,18		

3. Сведения о характеристиках уточняемого земельного участка с кадастровым номером 73:19:083501:1081 :

№ п/п	Наименование характеристики земельного участка	Значение характеристики
-------	--	-------------------------

1	2	3
1.	Адрес земельного участка	—
1.1.	Сведения о местоположении земельного участка (при отсутствии адреса) в структурированном в соответствии с федеральной информационной адресной системой виде	
1.2.	Дополнительные сведения о местоположении земельного участка	Местоположение установлено относительно ориентира, расположенного в границах участка. Почтовый адрес ориентира: обл. Ульяновская, р-н Ульяновский, с/т "Радуга" восточная, участок 48.
2.	Площадь земельного участка \pm величина погрешности определения (вычисления) площади ($P \pm \Delta P$), м ²	337 \pm 6,00
3.	Формула, примененная для вычисления предельной погрешности определения площади земельного участка, с подставленными значениями и итоговые (вычисленные) значения	$3,5 * 0,10 * \sqrt{(337,00)} = 6$
4.	Площадь земельного участка согласно сведениям Единого государственного реестра недвижимости (Ркад), м ²	300,00
5.	Оценка расхождения P и Ркад ($P - P_{кад}$), м ²	37
6.	Предельный минимальный и максимальный размеры земельного участка (Рмин и Рмакс), м ²	— —
7.	Вид (виды) разрешенного использования	Для садоводства
7.1.	Дополнительные сведения об использовании земельного участка	—
8.	Кадастровый или иной государственный учетный номер (инвентарный) здания, сооружения, объекта незавершенного строительства, расположенного на земельном участке	73:19:083501:1273
9.	Сведения о земельных участках (землях общего пользования, территории общего пользования), посредством которых обеспечивается доступ	—
10.	Иные сведения	Запрещение. Обременение возникает на основании: Постановление о запрете на совершение действий по регистрации (pdf) № 222980581/6351, документ выдан ОСП № 2 г. Сызрани УФССП России по Самарской области
4. Пояснения к сведениям об уточняемом земельном участке с кадастровым номером <u>73:19:083501:1081</u> :		
1.		—

1. Сведения о характерных точках границ уточняемого земельного участка с кадастровым номером 73:19:083501:1082 :
 Система координат МСК-73, зона 2 Зона № 2

Обозначение характерных точек границ	Координаты, м				Метод определения координат	Формулы, примененные для расчета средней квадратической погрешности определения координат характерных точек границ (Mt), с подставленными в такие формулы значениями и итоговые (вычисленные) значения Mt, м	Описание закрепления точки
	содержатся в Едином государственном реестре недвижимости		определены в результате выполнения комплексных кадастровых работ				
	X	Y	X	Y			
1	2	3	4	5	6	7	8
382	—	—	512 648,14	2 251 584,30	Метод спутниковых геодезических измерений (определений)	Mt = 0,10	—
369	—	—	512 638,90	2 251 599,75	Аналитический метод	0,10	
н372У	—	—	512 622,42	2 251 590,91	Метод спутниковых геодезических измерений (определений)	Mt = 0,10	
384	—	—	512 630,50	2 251 574,62			
385	—	—	512 641,16	2 251 580,72			
382	—	—	512 648,14	2 251 584,30			

2. Сведения о частях границ уточняемого земельного участка с кадастровым номером 73:19:083501:1082 :

Обозначение части границ		Горизонтальное проложение (S), м	Описание прохождения части границ	Сведения о согласовании местоположения границ (согласовано/спорное)
от т.	до т.			
1	2	3	4	5
382	369	18,00	—	согласовано
369	н372У	18,70		
н372У	384	18,18		
384	385	12,28		
385	382	7,84		

3. Сведения о характеристиках уточняемого земельного участка с кадастровым номером 73:19:083501:1082 :

№ п/п	Наименование характеристики земельного участка	Значение характеристики
1	2	3

1	2	3
1.	Адрес земельного участка	—
1.1.	Сведения о местоположении земельного участка (при отсутствии адреса) в структурированном в соответствии с федеральной информационной адресной системой виде	
1.2.	Дополнительные сведения о местоположении земельного участка	Местоположение установлено относительно ориентира, расположенного в границах участка. Почтовый адрес ориентира: обл. Ульяновская, р-н Ульяновский, Садоводческое товарищество "Радуга- восточная", участок 49.
2.	Площадь земельного участка \pm величина погрешности определения (вычисления) площади ($P \pm \Delta P$), м ²	349 \pm 7,00
3.	Формула, примененная для вычисления предельной погрешности определения площади земельного участка, с подставленными значениями и итоговые (вычисленные) значения	$3,5 * 0,10 * \sqrt{(349,00)} = 7$
4.	Площадь земельного участка согласно сведениям Единого государственного реестра недвижимости (Ркад), м ²	331,00
5.	Оценка расхождения P и Ркад ($P - P_{кад}$), м ²	18
6.	Предельный минимальный и максимальный размеры земельного участка (Рмин и Рмакс), м ²	— —
7.	Вид (виды) разрешенного использования	Для садоводства
7.1.	Дополнительные сведения об использовании земельного участка	—
8.	Кадастровый или иной государственный учетный номер (инвентарный) здания, сооружения, объекта незавершенного строительства, расположенного на земельном участке	73:19:083501:1274
9.	Сведения о земельных участках (землях общего пользования, территории общего пользования), посредством которых обеспечивается доступ	—
10.	Иные сведения	—
4. Пояснения к сведениям об уточняемом земельном участке с кадастровым номером		73:19:083501:1082 :
1.		—

1. Сведения о характерных точках границ уточняемого земельного участка с кадастровым номером 73:19:083501:1083 :
 Система координат МСК-73, зона 2 Зона № 2

Обозначение характерных точек границ	Координаты, м				Метод определения координат	Формулы, примененные для расчета средней квадратической погрешности определения координат характерных точек границ (Mt), с подставленными в такие формулы значениями и итоговые (вычисленные) значения Mt, м	Описание закрепления точки
	содержатся в Едином государственном реестре недвижимости		определены в результате выполнения комплексных кадастровых работ				
	X	Y	X	Y			
1	2	3	4	5	6	7	8
384	—	—	512 630,50	2 251 574,62	Метод спутниковых геодезических измерений (определений)	Mt = 0,10	—
н372У	—	—	512 622,42	2 251 590,91			
375	—	—	512 604,72	2 251 581,50			
386	—	—	512 611,32	2 251 563,97			
384	—	—	512 630,50	2 251 574,62			

2. Сведения о частях границ уточняемого земельного участка с кадастровым номером 73:19:083501:1083 :

Обозначение части границ		Горизонтальное проложение (S), м	Описание прохождения части границ	Сведения о согласовании местоположения границ (согласовано/спорное)
от т.	до т.			
1	2	3	4	5
384	н372У	18,18	—	согласовано
н372У	375	20,05		
375	386	18,73		
386	384	21,94		

3. Сведения о характеристиках уточняемого земельного участка с кадастровым номером 73:19:083501:1083 :

№ п/п	Наименование характеристики земельного участка	Значение характеристики
1	2	3
1	2	3

1	2	3
1.	Адрес земельного участка	—
1.1.	Сведения о местоположении земельного участка (при отсутствии адреса) в структурированном в соответствии с федеральной информационной адресной системой виде	
1.2.	Дополнительные сведения о местоположении земельного участка	Местоположение установлено относительно ориентира, расположенного в границах участка. Почтовый адрес ориентира: Ульяновская область, г. Ульяновск, садоводческое товарищество "Радуга" восточная, участок 50.
2.	Площадь земельного участка \pm величина погрешности определения (вычисления) площади ($P \pm \Delta P$), м ²	385 \pm 7,00
3.	Формула, примененная для вычисления предельной погрешности определения площади земельного участка, с подставленными значениями и итоговые (вычисленные) значения	$3,5 * 0,10 * \sqrt{(385,00)} = 7$
4.	Площадь земельного участка согласно сведениям Единого государственного реестра недвижимости (Ркад), м ²	420,00
5.	Оценка расхождения P и Ркад ($P - P_{кад}$), м ²	35
6.	Предельный минимальный и максимальный размеры земельного участка (Рмин и Рмакс), м ²	— —
7.	Вид (виды) разрешенного использования	Для коллективного садоводства
7.1.	Дополнительные сведения об использовании земельного участка	—
8.	Кадастровый или иной государственный учетный номер (инвентарный) здания, сооружения, объекта незавершенного строительства, расположенного на земельном участке	73:19:083501:1276
9.	Сведения о земельных участках (землях общего пользования, территории общего пользования), посредством которых обеспечивается доступ	—
10.	Иные сведения	—
4. Пояснения к сведениям об уточняемом земельном участке с кадастровым номером		73:19:083501:1083 :
1.		—

1. Сведения о характерных точках границ уточняемого земельного участка с кадастровым номером 73:19:083501:1084 :
 Система координат МСК-73, зона 2 Зона № 2

Обозначение характерных точек границ	Координаты, м				Метод определения координат	Формулы, примененные для расчета средней квадратической погрешности определения координат характерных точек границ (Mt), с подставленными в такие формулы значениями и итоговые (вычисленные) значения Mt, м	Описание закрепления точки
	содержатся в Едином государственном реестре недвижимости		определены в результате выполнения комплексных кадастровых работ				
	X	Y	X	Y			
1	2	3	4	5	6	7	8
н260У	—	—	512 691,29	2 251 584,78	Метод спутниковых геодезических измерений (определений)	Mt = 0,10	—
н259У	—	—	512 682,39	2 251 601,24			
387	—	—	512 680,63	2 251 600,26			
388	—	—	512 673,81	2 251 596,59			
389	—	—	512 669,92	2 251 594,05			
390	—	—	512 662,78	2 251 589,37			
н391У	—	—	512 672,21	2 251 573,11			
н260У	—	—	512 691,29	2 251 584,78			

2. Сведения о частях границ уточняемого земельного участка с кадастровым номером 73:19:083501:1084 :

Обозначение части границ		Горизонтальное проложение (S), м	Описание прохождения части границ	Сведения о согласовании местоположения границ (согласовано/спорное)
от т.	до т.			
1	2	3	4	5
н260У	н259У	18,71	—	согласовано
н259У	387	2,01		
387	388	7,74		
388	389	4,65		

1	2	3	4	5
389	390	8,54	—	согласовано
390	н391У	18,80		
н391У	н260У	22,37		

3. Сведения о характеристиках уточняемого земельного участка с кадастровым номером 73:19:083501:1084 :

№ п/п	Наименование характеристики земельного участка	Значение характеристики
1	2	3
1.	Адрес земельного участка	—
1.1.	Сведения о местоположении земельного участка (при отсутствии адреса) в структурированном в соответствии с федеральной информационной адресной системой виде	
1.2.	Дополнительные сведения о местоположении земельного участка	Ульяновская обл., р-н Ульяновский, Садоводческое товарищество "Радуга" восточная, участок 52
2.	Площадь земельного участка ± величина погрешности определения (вычисления) площади ($P \pm \Delta P$), м ²	430 ± 7,00
3.	Формула, примененная для вычисления предельной погрешности определения площади земельного участка, с подставленными значениями и итоговые (вычисленные) значения	$3,5 * 0,10 * \sqrt{(430,00)} = 7$
4.	Площадь земельного участка согласно сведениям Единого государственного реестра недвижимости (Ркад), м ²	420,00
5.	Оценка расхождения Р и Ркад ($P - P_{кад}$), м ²	10
6.	Предельный минимальный и максимальный размеры земельного участка (Рмин и Рмакс), м ²	— —
7.	Вид (виды) разрешенного использования	Для садоводства
7.1.	Дополнительные сведения об использовании земельного участка	—
8.	Кадастровый или иной государственный учетный номер (инвентарный) здания, сооружения, объекта незавершенного строительства, расположенного на земельном участке	73:19:083501:1278
9.	Сведения о земельных участках (землях общего пользования, территории общего пользования), посредством которых обеспечивается доступ	—
10.	Иные сведения	—

4. Пояснения к сведениям об уточняемом земельном участке с кадастровым номером 73:19:083501:1084 :

1.	—
----	---

1. Сведения о характерных точках границ уточняемого земельного участка с кадастровым номером 73:19:083501:1085 :
 Система координат МСК-73, зона 2 Зона № 2

Обозначение характерных точек границ	Координаты, м				Метод определения координат	Формулы, примененные для расчета средней квадратической погрешности определения координат характерных точек границ (Mt), с подставленными в такие формулы значениями и итоговые (вычисленные) значения Mt, м	Описание закрепления точки
	содержатся в Едином государственном реестре недвижимости		определены в результате выполнения комплексных кадастровых работ				
	X	Y	X	Y			
1	2	3	4	5	6	7	8
н391У	—	—	512 672,21	2 251 573,11	Метод спутниковых геодезических измерений (определений)	Mt = 0,10	—
390	—	—	512 662,78	2 251 589,37			
392	—	—	512 654,60	2 251 584,15			
393	—	—	512 652,74	2 251 582,64			
н394У	—	—	512 648,91	2 251 580,26			
н395У	—	—	512 657,28	2 251 564,01			
н391У	—	—	512 672,21	2 251 573,11			

2. Сведения о частях границ уточняемого земельного участка с кадастровым номером 73:19:083501:1085 :

Обозначение части границ		Горизонтальное проложение (S), м	Описание прохождения части границ	Сведения о согласовании местоположения границ (согласовано/спорное)
от т.	до т.			
1	2	3	4	5
н391У	390	18,80	—	согласовано
390	392	9,70		
392	393	2,40		
393	н394У	4,51		
н394У	н395У	18,28		
н395У	н391У	17,48		

3. Сведения о характеристиках уточняемого земельного участка с кадастровым номером 73:19:083501:1085 :

№ п/п	Наименование характеристики земельного участка	Значение характеристики
1	2	3
1.	Адрес земельного участка	—
1.1.	Сведения о местоположении земельного участка (при отсутствии адреса) в структурированном в соответствии с федеральной информационной адресной системой виде	
1.2.	Дополнительные сведения о местоположении земельного участка	Ульяновская обл., р-н Ульяновский, Садоводческое товарищество "Радуга" восточная, участок 53
2.	Площадь земельного участка ± величина погрешности определения (вычисления) площади ($P \pm \Delta P$), м ²	315 ± 6,00
3.	Формула, примененная для вычисления предельной погрешности определения площади земельного участка, с подставленными значениями и итоговые (вычисленные) значения	$3,5 * 0,10 * \sqrt{(315,00)} = 6$
4.	Площадь земельного участка согласно сведениям Единого государственного реестра недвижимости (Ркад), м ²	312,00
5.	Оценка расхождения Р и Ркад ($P - P_{кад}$), м ²	3
6.	Предельный минимальный и максимальный размеры земельного участка (Рмин и Рмакс), м ²	— —
7.	Вид (виды) разрешенного использования	Для садоводства
7.1.	Дополнительные сведения об использовании земельного участка	—
8.	Кадастровый или иной государственный учетный номер (инвентарный) здания, сооружения, объекта незавершенного строительства, расположенного на земельном участке	73:19:083501:1279
9.	Сведения о земельных участках (землях общего пользования, территории общего пользования), посредством которых обеспечивается доступ	—
10.	Иные сведения	—

4. Пояснения к сведениям об уточняемом земельном участке с кадастровым номером 73:19:083501:1085 :

1.	—
----	---

1. Сведения о характерных точках границ уточняемого земельного участка с кадастровым номером 73:19:083501:1086 :
 Система координат МСК-73, зона 2 Зона № 2

Обозначение характерных точек границ	Координаты, м				Метод определения координат	Формулы, примененные для расчета средней квадратической погрешности определения координат характерных точек границ (Mt), с подставленными в такие формулы значениями и итоговые (вычисленные) значения Mt, м	Описание закрепления точки
	содержатся в Едином государственном реестре недвижимости		определены в результате выполнения комплексных кадастровых работ				
	X	Y	X	Y			
1	2	3	4	5	6	7	8
н395У	—	—	512 657,28	2 251 564,01	Метод спутниковых геодезических измерений (определений)	Mt = 0,10	—
н394У	—	—	512 648,91	2 251 580,26		—	
396	—	—	512 644,21	2 251 578,18		—	
397	—	—	512 630,48	2 251 569,97		—	
н398У	—	—	512 639,63	2 251 553,24		Mt = 0,10	
н395У	—	—	512 657,28	2 251 564,01		Mt = 0,10	

2. Сведения о частях границ уточняемого земельного участка с кадастровым номером 73:19:083501:1086 :

Обозначение части границ		Горизонтальное проложение (S), м	Описание прохождения части границ	Сведения о согласовании местоположения границ (согласовано/спорное)
от т.	до т.			
1	2	3	4	5
н395У	н394У	18,28	—	согласовано
н394У	396	5,14		
396	397	16,00		
397	н398У	19,07		
н398У	н395У	20,68		

3. Сведения о характеристиках уточняемого земельного участка с кадастровым номером 73:19:083501:1086 :

№ п/п	Наименование характеристики земельного участка	Значение характеристики
1	2	3

1	2	3
1.	Адрес земельного участка	—
1.1.	Сведения о местоположении земельного участка (при отсутствии адреса) в структурированном в соответствии с федеральной информационной адресной системой виде	
1.2.	Дополнительные сведения о местоположении земельного участка	Местоположение установлено относительно ориентира, расположенного в границах участка. Почтовый адрес ориентира: обл Ульяновская р-н Ульяновский Садоводческое товарищество "Радуга" восточная участок 54.
2.	Площадь земельного участка \pm величина погрешности определения (вычисления) площади ($P \pm \Delta P$), м ²	395 \pm 7,00
3.	Формула, примененная для вычисления предельной погрешности определения площади земельного участка, с подставленными значениями и итоговые (вычисленные) значения	$3,5 * 0,10 * \sqrt{(395,00)} = 7$
4.	Площадь земельного участка согласно сведениям Единого государственного реестра недвижимости (Ркад), м ²	372,00
5.	Оценка расхождения P и Ркад ($P - P_{кад}$), м ²	23
6.	Предельный минимальный и максимальный размеры земельного участка (Рмин и Рмакс), м ²	— —
7.	Вид (виды) разрешенного использования	Для садоводства
7.1.	Дополнительные сведения об использовании земельного участка	—
8.	Кадастровый или иной государственный учетный номер (инвентарный) здания, сооружения, объекта незавершенного строительства, расположенного на земельном участке	73:19:083501:1280; 73:19:083501:1327
9.	Сведения о земельных участках (землях общего пользования, территории общего пользования), посредством которых обеспечивается доступ	—
10.	Иные сведения	—
4. Пояснения к сведениям об уточняемом земельном участке с кадастровым номером		73:19:083501:1086 :
1.		—

1. Сведения о характерных точках границ уточняемого земельного участка с кадастровым номером 73:19:083501:1087 :
 Система координат МСК-73, зона 2 Зона № 2

Обозначение характерных точек границ	Координаты, м				Метод определения координат	Формулы, примененные для расчета средней квадратической погрешности определения координат характерных точек границ (Mt), с подставленными в такие формулы значениями и итоговые (вычисленные) значения Mt, м	Описание закрепления точки
	содержатся в Едином государственном реестре недвижимости		определены в результате выполнения комплексных кадастровых работ				
	X	Y	X	Y			
1	2	3	4	5	6	7	8
н398У	—	—	512 639,63	2 251 553,24	Метод спутниковых геодезических измерений (определений)	Mt = 0,10	—
397	—	—	512 630,48	2 251 569,97			
399	—	—	512 608,01	2 251 557,36			
400	—	—	512 617,97	2 251 539,99			
н398У	—	—	512 639,63	2 251 553,24			

2. Сведения о частях границ уточняемого земельного участка с кадастровым номером 73:19:083501:1087 :

Обозначение части границ		Горизонтальное проложение (S), м	Описание прохождения части границ	Сведения о согласовании местоположения границ (согласовано/спорное)
от т.	до т.			
1	2	3	4	5
н398У	397	19,07	—	согласовано
397	399	25,77		
399	400	20,02		
400	н398У	25,39		

3. Сведения о характеристиках уточняемого земельного участка с кадастровым номером 73:19:083501:1087 :

№ п/п	Наименование характеристики земельного участка	Значение характеристики
1	2	3
1	2	3

1	2	3
1.	Адрес земельного участка	—
1.1.	Сведения о местоположении земельного участка (при отсутствии адреса) в структурированном в соответствии с федеральной информационной адресной системой виде	
1.2.	Дополнительные сведения о местоположении земельного участка	Местоположение установлено относительно ориентира, расположенного в границах участка. Почтовый адрес ориентира: обл Ульяновская р-н Ульяновский Садоводческое товарищество "Радуга" восточная участок 55.
2.	Площадь земельного участка \pm величина погрешности определения (вычисления) площади ($P \pm \Delta P$), м ²	500 \pm 8,00
3.	Формула, примененная для вычисления предельной погрешности определения площади земельного участка, с подставленными значениями и итоговые (вычисленные) значения	$3,5 * 0,10 * \sqrt{(500,00)} = 8$
4.	Площадь земельного участка согласно сведениям Единого государственного реестра недвижимости (Ркад), м ²	416,00
5.	Оценка расхождения P и Ркад ($P - P_{кад}$), м ²	84
6.	Предельный минимальный и максимальный размеры земельного участка (Рмин и Рмакс), м ²	— —
7.	Вид (виды) разрешенного использования	Для садоводства
7.1.	Дополнительные сведения об использовании земельного участка	—
8.	Кадастровый или иной государственный учетный номер (инвентарный) здания, сооружения, объекта незавершенного строительства, расположенного на земельном участке	—
9.	Сведения о земельных участках (землях общего пользования, территории общего пользования), посредством которых обеспечивается доступ	—
10.	Иные сведения	—
4. Пояснения к сведениям об уточняемом земельном участке с кадастровым номером		73:19:083501:1087 :
1.		—

1. Сведения о характерных точках границ уточняемого земельного участка с кадастровым номером 73:19:083501:1088 :
 Система координат МСК-73, зона 2 Зона № 2

Обозначение характерных точек границ	Координаты, м				Метод определения координат	Формулы, примененные для расчета средней квадратической погрешности определения координат характерных точек границ (Mt), с подставленными в такие формулы значениями и итоговые (вычисленные) значения Mt, м	Описание закрепления точки
	содержатся в Едином государственном реестре недвижимости		определены в результате выполнения комплексных кадастровых работ				
	X	Y	X	Y			
1	2	3	4	5	6	7	8
401	—	—	512 720,39	2 251 579,83	Метод спутниковых геодезических измерений (определений)	Mt = 0,10	—
н257У	—	—	512 710,92	2 251 596,78			
н260У	—	—	512 691,29	2 251 584,78			
н402У	—	—	512 700,27	2 251 568,22			
401	—	—	512 720,39	2 251 579,83			

2. Сведения о частях границ уточняемого земельного участка с кадастровым номером 73:19:083501:1088 :

Обозначение части границ		Горизонтальное проложение (S), м	Описание прохождения части границ	Сведения о согласовании местоположения границ (согласовано/спорное)
от т.	до т.			
1	2	3	4	5
401	н257У	19,42	—	согласовано
н257У	н260У	23,01		
н260У	н402У	18,84		
н402У	401	23,23		

3. Сведения о характеристиках уточняемого земельного участка с кадастровым номером 73:19:083501:1088 :

№ п/п	Наименование характеристики земельного участка	Значение характеристики
1	2	3
1	2	3

1	2	3
1.	Адрес земельного участка	—
1.1.	Сведения о местоположении земельного участка (при отсутствии адреса) в структурированном в соответствии с федеральной информационной адресной системой виде	
1.2.	Дополнительные сведения о местоположении земельного участка	Местоположение установлено относительно ориентира, расположенного в границах участка. Почтовый адрес ориентира: обл Ульяновская р-н Ульяновский Садоводческое товарищество "Радуга" восточная участок 56.
2.	Площадь земельного участка \pm величина погрешности определения (вычисления) площади ($P \pm \Delta P$), м ²	442 \pm 7,00
3.	Формула, примененная для вычисления предельной погрешности определения площади земельного участка, с подставленными значениями и итоговые (вычисленные) значения	$3,5 * 0,10 * \sqrt{(442,00)} = 7$
4.	Площадь земельного участка согласно сведениям Единого государственного реестра недвижимости (Ркад), м ²	420,00
5.	Оценка расхождения P и Ркад ($P - P_{кад}$), м ²	22
6.	Предельный минимальный и максимальный размеры земельного участка (Рмин и Рмакс), м ²	— —
7.	Вид (виды) разрешенного использования	Для садоводства
7.1.	Дополнительные сведения об использовании земельного участка	—
8.	Кадастровый или иной государственный учетный номер (инвентарный) здания, сооружения, объекта незавершенного строительства, расположенного на земельном участке	73:19:083501:1281; 73:19:083501:1421
9.	Сведения о земельных участках (землях общего пользования, территории общего пользования), посредством которых обеспечивается доступ	—
10.	Иные сведения	—
4. Пояснения к сведениям об уточняемом земельном участке с кадастровым номером		73:19:083501:1088 :
1.		—

1. Сведения о характерных точках границ уточняемого земельного участка с кадастровым номером 73:19:083501:1089 :
 Система координат МСК-73, зона 2 Зона № 2

Обозначение характерных точек границ	Координаты, м				Метод определения координат	Формулы, примененные для расчета средней квадратической погрешности определения координат характерных точек границ (Mt), с подставленными в такие формулы значениями и итоговые (вычисленные) значения Mt, м	Описание закрепления точки
	содержатся в Едином государственном реестре недвижимости		определены в результате выполнения комплексных кадастровых работ				
	X	Y	X	Y			
1	2	3	4	5	6	7	8
н402У	—	—	512 700,27	2 251 568,22	Метод спутниковых геодезических измерений (определений)	Mt = 0,10	—
н260У	—	—	512 691,29	2 251 584,78			
н391У	—	—	512 672,21	2 251 573,11			
403	—	—	512 681,14	2 251 557,18			
н402У	—	—	512 700,27	2 251 568,22			

2. Сведения о частях границ уточняемого земельного участка с кадастровым номером 73:19:083501:1089 :

Обозначение части границ		Горизонтальное проложение (S), м	Описание прохождения части границ	Сведения о согласовании местоположения границ (согласовано/спорное)
от т.	до т.			
1	2	3	4	5
н402У	н260У	18,84	—	согласовано
н260У	н391У	22,37		
н391У	403	18,26		
403	н402У	22,09		

3. Сведения о характеристиках уточняемого земельного участка с кадастровым номером 73:19:083501:1089 :

№ п/п	Наименование характеристики земельного участка	Значение характеристики
1	2	3
1	2	3

1	2	3
1.	Адрес земельного участка	—
1.1.	Сведения о местоположении земельного участка (при отсутствии адреса) в структурированном в соответствии с федеральной информационной адресной системой виде	
1.2.	Дополнительные сведения о местоположении земельного участка	Местоположение установлено относительно ориентира, расположенного в границах участка. Почтовый адрес ориентира: Ульяновская область, г. Ульяновск, садоводческое товарищество "Радуга" восточная, участок 57.
2.	Площадь земельного участка \pm величина погрешности определения (вычисления) площади ($P \pm \Delta P$), м ²	412 \pm 7,00
3.	Формула, примененная для вычисления предельной погрешности определения площади земельного участка, с подставленными значениями и итоговые (вычисленные) значения	$3,5 * 0,10 * \sqrt{(412,00)} = 7$
4.	Площадь земельного участка согласно сведениям Единого государственного реестра недвижимости (Ркад), м ²	410,00
5.	Оценка расхождения P и Ркад ($P - P_{кад}$), м ²	2
6.	Предельный минимальный и максимальный размеры земельного участка (Рмин и Рмакс), м ²	— —
7.	Вид (виды) разрешенного использования	Для садоводства
7.1.	Дополнительные сведения об использовании земельного участка	—
8.	Кадастровый или иной государственный учетный номер (инвентарный) здания, сооружения, объекта незавершенного строительства, расположенного на земельном участке	73:19:083501:1328
9.	Сведения о земельных участках (землях общего пользования, территории общего пользования), посредством которых обеспечивается доступ	—
10.	Иные сведения	—
4. Пояснения к сведениям об уточняемом земельном участке с кадастровым номером		73:19:083501:1089 :
1.		—

1. Сведения о характерных точках границ уточняемого земельного участка с кадастровым номером 73:19:083501:1090 :
 Система координат МСК-73, зона 2 Зона № 2

Обозначение характерных точек границ	Координаты, м				Метод определения координат	Формулы, примененные для расчета средней квадратической погрешности определения координат характерных точек границ (Mt), с подставленными в такие формулы значениями и итоговые (вычисленные) значения Mt, м	Описание закрепления точки
	содержатся в Едином государственном реестре недвижимости		определены в результате выполнения комплексных кадастровых работ				
	X	Y	X	Y			
1	2	3	4	5	6	7	8
403	—	—	512 681,14	2 251 557,18	Метод спутниковых геодезических измерений (определений)	—	—
н391У	—	—	512 672,21	2 251 573,11		Mt = 0,10	
н395У	—	—	512 657,28	2 251 564,01			
404	—	—	512 665,46	2 251 548,13			
403	—	—	512 681,14	2 251 557,18		—	

2. Сведения о частях границ уточняемого земельного участка с кадастровым номером 73:19:083501:1090 :

Обозначение части границ		Горизонтальное проложение (S), м	Описание прохождения части границ	Сведения о согласовании местоположения границ (согласовано/спорное)
от т.	до т.			
1	2	3	4	5
403	н391У	18,26	—	согласовано
н391У	н395У	17,48		
н395У	404	17,86		
404	403	18,10		

3. Сведения о характеристиках уточняемого земельного участка с кадастровым номером 73:19:083501:1090 :

№ п/п	Наименование характеристики земельного участка	Значение характеристики
1	2	3
1	2	3

1	2	3
1.	Адрес земельного участка	—
1.1.	Сведения о местоположении земельного участка (при отсутствии адреса) в структурированном в соответствии с федеральной информационной адресной системой виде	
1.2.	Дополнительные сведения о местоположении земельного участка	Местоположение установлено относительно ориентира, расположенного в границах участка. Почтовый адрес ориентира: обл Ульяновская р-н Ульяновский Садоводческое товарищество "Радуга" восточная участок 58.
2.	Площадь земельного участка \pm величина погрешности определения (вычисления) площади ($P \pm \Delta P$), м ²	321 \pm 6,00
3.	Формула, примененная для вычисления предельной погрешности определения площади земельного участка, с подставленными значениями и итоговые (вычисленные) значения	$3,5 * 0,10 * \sqrt{(321,00)} = 6$
4.	Площадь земельного участка согласно сведениям Единого государственного реестра недвижимости (Ркад), м ²	325,00
5.	Оценка расхождения P и Ркад ($P - P_{кад}$), м ²	4
6.	Предельный минимальный и максимальный размеры земельного участка (Рмин и Рмакс), м ²	— —
7.	Вид (виды) разрешенного использования	Для садоводства
7.1.	Дополнительные сведения об использовании земельного участка	—
8.	Кадастровый или иной государственный учетный номер (инвентарный) здания, сооружения, объекта незавершенного строительства, расположенного на земельном участке	73:19:083501:1283
9.	Сведения о земельных участках (землях общего пользования, территории общего пользования), посредством которых обеспечивается доступ	—
10.	Иные сведения	—
4. Пояснения к сведениям об уточняемом земельном участке с кадастровым номером		73:19:083501:1090 :
1.		—

1. Сведения о характерных точках границ уточняемого земельного участка с кадастровым номером 73:19:083501:1091 :
 Система координат МСК-73, зона 2 Зона № 2

Обозначение характерных точек границ	Координаты, м				Метод определения координат	Формулы, примененные для расчета средней квадратической погрешности определения координат характерных точек границ (Mt), с подставленными в такие формулы значениями и итоговые (вычисленные) значения Mt, м	Описание закрепления точки
	содержатся в Едином государственном реестре недвижимости		определены в результате выполнения комплексных кадастровых работ				
	X	Y	X	Y			
1	2	3	4	5	6	7	8
404	—	—	512 665,46	2 251 548,13	Метод спутниковых геодезических измерений (определений)	Mt = 0,10	—
н395У	—	—	512 657,28	2 251 564,01			
н398У	—	—	512 639,63	2 251 553,24			
405	—	—	512 647,94	2 251 538,04		—	
406	—	—	512 651,44	2 251 540,45		Mt = 0,10	
404	—	—	512 665,46	2 251 548,13			

2. Сведения о частях границ уточняемого земельного участка с кадастровым номером 73:19:083501:1091 :

Обозначение части границ		Горизонтальное проложение (S), м	Описание прохождения части границ	Сведения о согласовании местоположения границ (согласовано/спорное)
от т.	до т.			
1	2	3	4	5
404	н395У	17,86	—	согласовано
н395У	н398У	20,68		
н398У	405	17,32		
405	406	4,25		
406	404	15,99		

3. Сведения о характеристиках уточняемого земельного участка с кадастровым номером 73:19:083501:1091 :

№ п/п	Наименование характеристики земельного участка	Значение характеристики
1	2	3
1	2	3

1	2	3
1.	Адрес земельного участка	—
1.1.	Сведения о местоположении земельного участка (при отсутствии адреса) в структурированном в соответствии с федеральной информационной адресной системой виде	
1.2.	Дополнительные сведения о местоположении земельного участка	Местоположение установлено относительно ориентира, расположенного в границах участка. Почтовый адрес ориентира: обл Ульяновская р-н Ульяновский Садоводческое товарищество "Радуга" восточная участок 59.
2.	Площадь земельного участка \pm величина погрешности определения (вычисления) площади ($P \pm \Delta P$), м ²	356 \pm 7,00
3.	Формула, примененная для вычисления предельной погрешности определения площади земельного участка, с подставленными значениями и итоговые (вычисленные) значения	$3,5 * 0,10 * \sqrt{(356,00)} = 7$
4.	Площадь земельного участка согласно сведениям Единого государственного реестра недвижимости (Ркад), м ²	380,00
5.	Оценка расхождения P и Ркад ($P - P_{кад}$), м ²	24
6.	Предельный минимальный и максимальный размеры земельного участка (Рмин и Рмакс), м ²	— —
7.	Вид (виды) разрешенного использования	Для садоводства
7.1.	Дополнительные сведения об использовании земельного участка	—
8.	Кадастровый или иной государственный учетный номер (инвентарный) здания, сооружения, объекта незавершенного строительства, расположенного на земельном участке	73:19:083501:1284
9.	Сведения о земельных участках (землях общего пользования, территории общего пользования), посредством которых обеспечивается доступ	—
10.	Иные сведения	—
4. Пояснения к сведениям об уточняемом земельном участке с кадастровым номером		73:19:083501:1091 :
1.		—

1. Сведения о характерных точках границ уточняемого земельного участка с кадастровым номером 73:19:083501:1092 :
 Система координат МСК-73, зона 2 Зона № 2

Обозначение характерных точек границ	Координаты, м				Метод определения координат	Формулы, примененные для расчета средней квадратической погрешности определения координат характерных точек границ (Mt), с подставленными в такие формулы значениями и итоговые (вычисленные) значения Mt, м	Описание закрепления точки
	содержатся в Едином государственном реестре недвижимости		определены в результате выполнения комплексных кадастровых работ				
	X	Y	X	Y			
1	2	3	4	5	6	7	8
405	—	—	512 647,94	2 251 538,04	Метод спутниковых геодезических измерений (определений)	—	—
н398У	—	—	512 639,63	2 251 553,24			
400	—	—	512 617,97	2 251 539,99			
407	—	—	512 625,90	2 251 525,99		Mt = 0,10	
408	—	—	512 629,50	2 251 525,93			
409	—	—	512 636,77	2 251 530,34			
405	—	—	512 647,94	2 251 538,04		—	

2. Сведения о частях границ уточняемого земельного участка с кадастровым номером 73:19:083501:1092 :

Обозначение части границ		Горизонтальное проложение (S), м	Описание прохождения части границ	Сведения о согласовании местоположения границ (согласовано/спорное)
от т.	до т.			
1	2	3	4	5
405	н398У	17,32	—	согласовано
н398У	400	25,39		
400	407	16,09		
407	408	3,60		
408	409	8,50		
409	405	13,57		

3. Сведения о характеристиках уточняемого земельного участка с кадастровым номером 73:19:083501:1092 :

№ п/п	Наименование характеристики земельного участка	Значение характеристики
1	2	3
1.	Адрес земельного участка	—
1.1.	Сведения о местоположении земельного участка (при отсутствии адреса) в структурированном в соответствии с федеральной информационной адресной системой виде	
1.2.	Дополнительные сведения о местоположении земельного участка	Местоположение установлено относительно ориентира, расположенного в границах участка. Почтовый адрес ориентира: обл Ульяновская р-н Ульяновский Садоводческое товарищество "Радуга" восточная участок 60.
2.	Площадь земельного участка ± величина погрешности определения (вычисления) площади ($P \pm \Delta P$), м ²	447 ± 7,00
3.	Формула, примененная для вычисления предельной погрешности определения площади земельного участка, с подставленными значениями и итоговые (вычисленные) значения	$3,5 * 0,10 * \sqrt{(447,00)} = 7$
4.	Площадь земельного участка согласно сведениям Единого государственного реестра недвижимости (Ркад), м ²	456,00
5.	Оценка расхождения Р и Ркад ($P - P_{кад}$), м ²	9
6.	Предельный минимальный и максимальный размеры земельного участка (Рмин и Рмакс), м ²	— —
7.	Вид (виды) разрешенного использования	Для садоводства
7.1.	Дополнительные сведения об использовании земельного участка	—
8.	Кадастровый или иной государственный учетный номер (инвентарный) здания, сооружения, объекта незавершенного строительства, расположенного на земельном участке	73:19:083501:1286; 73:19:083501:1329
9.	Сведения о земельных участках (землях общего пользования, территории общего пользования), посредством которых обеспечивается доступ	—
10.	Иные сведения	—

4. Пояснения к сведениям об уточняемом земельном участке с кадастровым номером 73:19:083501:1092 :

1.	—
----	---

1. Сведения о характерных точках границ уточняемого земельного участка с кадастровым номером 73:19:083501:1094 :
 Система координат МСК-73, зона 2 Зона № 2

Обозначение характерных точек границ	Координаты, м				Метод определения координат	Формулы, примененные для расчета средней квадратической погрешности определения координат характерных точек границ (Mt), с подставленными в такие формулы значениями и итоговые (вычисленные) значения Mt, м	Описание закрепления точки
	содержатся в Едином государственном реестре недвижимости		определены в результате выполнения комплексных кадастровых работ				
	X	Y	X	Y			
1	2	3	4	5	6	7	8
410	—	—	512 714,75	2 251 551,88	Аналитический метод	0,10	—
411	—	—	512 702,11	2 251 564,55			
412	—	—	512 692,37	2 251 558,93	Метод спутниковых геодезических измерений (определений)	Mt = 0,10	
н413У	—	—	512 683,70	2 251 553,91			
н414У	—	—	512 695,32	2 251 543,35			
н415У	—	—	512 700,96	2 251 545,83			
410	—	—	512 714,75	2 251 551,88	Аналитический метод	0,10	

2. Сведения о частях границ уточняемого земельного участка с кадастровым номером 73:19:083501:1094 :

Обозначение части границ		Горизонтальное проложение (S), м	Описание прохождения части границ	Сведения о согласовании местоположения границ (согласовано/спорное)
от т.	до т.			
1	2	3	4	5
410	411	17,90	—	согласовано
411	412	11,25		
412	н413У	10,02		
н413У	н414У	15,70		
н414У	н415У	6,16		
н415У	410	15,06		

3. Сведения о характеристиках уточняемого земельного участка с кадастровым номером 73:19:083501:1094 :

№ п/п	Наименование характеристики земельного участка	Значение характеристики
-------	--	-------------------------

1	2	3
1.	Адрес земельного участка	—
1.1.	Сведения о местоположении земельного участка (при отсутствии адреса) в структурированном в соответствии с федеральной информационной адресной системой виде	
1.2.	Дополнительные сведения о местоположении земельного участка	Местоположение установлено относительно ориентира, расположенного в границах участка. Почтовый адрес ориентира: обл Ульяновская р-н Ульяновский Садоводческое товарищество "Радуга" восточная участок 62.
2.	Площадь земельного участка \pm величина погрешности определения (вычисления) площади ($P \pm \Delta P$), м ²	336 \pm 6,00
3.	Формула, примененная для вычисления предельной погрешности определения площади земельного участка, с подставленными значениями и итоговые (вычисленные) значения	$3,5 * 0,10 * \sqrt{(336,00)} = 6$
4.	Площадь земельного участка согласно сведениям Единого государственного реестра недвижимости (Ркад), м ²	360,00
5.	Оценка расхождения P и Ркад ($P - P_{кад}$), м ²	24
6.	Предельный минимальный и максимальный размеры земельного участка (Рмин и Рмакс), м ²	— —
7.	Вид (виды) разрешенного использования	Для садоводства
7.1.	Дополнительные сведения об использовании земельного участка	—
8.	Кадастровый или иной государственный учетный номер (инвентарный) здания, сооружения, объекта незавершенного строительства, расположенного на земельном участке	73:19:083501:1287
9.	Сведения о земельных участках (землях общего пользования, территории общего пользования), посредством которых обеспечивается доступ	—
10.	Иные сведения	—
4. Пояснения к сведениям об уточняемом земельном участке с кадастровым номером		73:19:083501:1094 :
1.		—

1. Сведения о характерных точках границ уточняемого земельного участка с кадастровым номером 73:19:083501:1095 :
 Система координат МСК-73, зона 2 Зона № 2

Обозначение характерных точек границ	Координаты, м				Метод определения координат	Формулы, примененные для расчета средней квадратической погрешности определения координат характерных точек границ (Mt), с подставленными в такие формулы значениями и итоговые (вычисленные) значения Mt, м	Описание закрепления точки
	содержатся в Едином государственном реестре недвижимости		определены в результате выполнения комплексных кадастровых работ				
	X	Y	X	Y			
1	2	3	4	5	6	7	8
н414У	—	—	512 695,32	2 251 543,35	Метод спутниковых геодезических измерений (определений)	Mt = 0,10	—
н413У	—	—	512 683,70	2 251 553,91			
н416У	—	—	512 665,20	2 251 543,25			
н417У	—	—	512 675,70	2 251 533,80			
н414У	—	—	512 695,32	2 251 543,35			

2. Сведения о частях границ уточняемого земельного участка с кадастровым номером 73:19:083501:1095 :

Обозначение части границ		Горизонтальное проложение (S), м	Описание прохождения части границ	Сведения о согласовании местоположения границ (согласовано/спорное)
от т.	до т.			
1	2	3	4	5
н414У	н413У	15,70	—	согласовано
н413У	н416У	21,35		
н416У	н417У	14,13		
н417У	н414У	21,82		

3. Сведения о характеристиках уточняемого земельного участка с кадастровым номером 73:19:083501:1095 :

№ п/п	Наименование характеристики земельного участка	Значение характеристики
1	2	3
1	2	3

1	2	3
1.	Адрес земельного участка	—
1.1.	Сведения о местоположении земельного участка (при отсутствии адреса) в структурированном в соответствии с федеральной информационной адресной системой виде	
1.2.	Дополнительные сведения о местоположении земельного участка	Ульяновская область, р-н Ульяновский, с.т. "Радуга" восточная, участок 63
2.	Площадь земельного участка ± величина погрешности определения (вычисления) площади ($P \pm \Delta P$), м ²	302 ± 6,00
3.	Формула, примененная для вычисления предельной погрешности определения площади земельного участка, с подставленными значениями и итоговые (вычисленные) значения	$3,5 * 0,10 * \sqrt{(302,00)} = 6$
4.	Площадь земельного участка согласно сведениям Единого государственного реестра недвижимости (Ркад), м ²	302,00
5.	Оценка расхождения Р и Ркад ($P - P_{кад}$), м ²	0
6.	Предельный минимальный и максимальный размеры земельного участка (Рмин и Рмакс), м ²	— —
7.	Вид (виды) разрешенного использования	Для садоводства
7.1.	Дополнительные сведения об использовании земельного участка	—
8.	Кадастровый или иной государственный учетный номер (инвентарный) здания, сооружения, объекта незавершенного строительства, расположенного на земельном участке	73:19:083501:1288; 73:19:083501:1487
9.	Сведения о земельных участках (землях общего пользования, территории общего пользования), посредством которых обеспечивается доступ	—
10.	Иные сведения	—
4. Пояснения к сведениям об уточняемом земельном участке с кадастровым номером		73:19:083501:1095 :
1.		—

1. Сведения о характерных точках границ уточняемого земельного участка с кадастровым номером 73:19:083501:1096 :
 Система координат МСК-73, зона 2 Зона № 2

Обозначение характерных точек границ	Координаты, м				Метод определения координат	Формулы, примененные для расчета средней квадратической погрешности определения координат характерных точек границ (Mt), с подставленными в такие формулы значениями и итоговые (вычисленные) значения Mt, м	Описание закрепления точки
	содержатся в Едином государственном реестре недвижимости		определены в результате выполнения комплексных кадастровых работ				
	X	Y	X	Y			
1	2	3	4	5	6	7	8
н417У	—	—	512 675,70	2 251 533,80	Метод спутниковых геодезических измерений (определений)	Mt = 0,10	—
н416У	—	—	512 665,20	2 251 543,25			
н418У	—	—	512 631,29	2 251 523,86			
н419У	—	—	512 635,73	2 251 514,34			
н420У	—	—	512 655,72	2 251 524,07			
н417У	—	—	512 675,70	2 251 533,80			

2. Сведения о частях границ уточняемого земельного участка с кадастровым номером 73:19:083501:1096 :

Обозначение части границ		Горизонтальное проложение (S), м	Описание прохождения части границ	Сведения о согласовании местоположения границ (согласовано/спорное)
от т.	до т.			
1	2	3	4	5
н417У	н416У	14,13	—	согласовано
н416У	н418У	39,06		
н418У	н419У	10,50		
н419У	н420У	22,23		
н420У	н417У	22,22		

3. Сведения о характеристиках уточняемого земельного участка с кадастровым номером 73:19:083501:1096 :

№ п/п	Наименование характеристики земельного участка	Значение характеристики
1	2	3
1	2	3

1	2	3
1.	Адрес земельного участка	—
1.1.	Сведения о местоположении земельного участка (при отсутствии адреса) в структурированном в соответствии с федеральной информационной адресной системой виде	
1.2.	Дополнительные сведения о местоположении земельного участка	Местоположение установлено относительно ориентира, расположенного в границах участка. Почтовый адрес ориентира: обл Ульяновская р-н Ульяновский Садоводческое товарищество "Радуга" восточная участок 64.
2.	Площадь земельного участка \pm величина погрешности определения (вычисления) площади ($P \pm \Delta P$), м ²	496 \pm 8,00
3.	Формула, примененная для вычисления предельной погрешности определения площади земельного участка, с подставленными значениями и итоговые (вычисленные) значения	$3,5 * 0,10 * \sqrt{(496,00)} = 8$
4.	Площадь земельного участка согласно сведениям Единого государственного реестра недвижимости (Ркад), м ²	495,00
5.	Оценка расхождения P и Ркад (P - Ркад), м ²	1
6.	Предельный минимальный и максимальный размеры земельного участка (Рмин и Рмакс), м ²	— —
7.	Вид (виды) разрешенного использования	Для садоводства
7.1.	Дополнительные сведения об использовании земельного участка	—
8.	Кадастровый или иной государственный учетный номер (инвентарный) здания, сооружения, объекта незавершенного строительства, расположенного на земельном участке	73:19:083501:1289
9.	Сведения о земельных участках (землях общего пользования, территории общего пользования), посредством которых обеспечивается доступ	—
10.	Иные сведения	—
4. Пояснения к сведениям об уточняемом земельном участке с кадастровым номером		73:19:083501:1096 :
1.		—

1. Сведения о характерных точках границ уточняемого земельного участка с кадастровым номером 73:19:083501:1097 :
 Система координат МСК-73, зона 2 Зона № 2

Обозначение характерных точек границ	Координаты, м				Метод определения координат	Формулы, примененные для расчета средней квадратической погрешности определения координат характерных точек границ (Mt), с подставленными в такие формулы значениями и итоговые (вычисленные) значения Mt, м	Описание закрепления точки
	содержатся в Едином государственном реестре недвижимости		определены в результате выполнения комплексных кадастровых работ				
	X	Y	X	Y			
1	2	3	4	5	6	7	8
421	—	—	512 736,65	2 251 548,70	Метод спутниковых геодезических измерений (определений)	—	—
422	—	—	512 729,47	2 251 559,98	Аналитический метод	0,10	
410	—	—	512 714,75	2 251 551,88		—	
н415У	—	—	512 700,96	2 251 545,83		Метод спутниковых геодезических измерений (определений)	
н423У	—	—	512 706,27	2 251 533,95	—		
421	—	—	512 736,65	2 251 548,70	—		

2. Сведения о частях границ уточняемого земельного участка с кадастровым номером 73:19:083501:1097 :

Обозначение части границ		Горизонтальное проложение (S), м	Описание прохождения части границ	Сведения о согласовании местоположения границ (согласовано/спорное)
от т.	до т.			
1	2	3	4	5
421	422	13,37	—	согласовано
422	410	16,80		
410	н415У	15,06		
н415У	н423У	13,01		
н423У	421	33,77		

3. Сведения о характеристиках уточняемого земельного участка с кадастровым номером 73:19:083501:1097 :

№ п/п	Наименование характеристики земельного участка	Значение характеристики
1	2	3

1	2	3
1.	Адрес земельного участка	—
1.1.	Сведения о местоположении земельного участка (при отсутствии адреса) в структурированном в соответствии с федеральной информационной адресной системой виде	
1.2.	Дополнительные сведения о местоположении земельного участка	Местоположение установлено относительно ориентира, расположенного в границах участка. Почтовый адрес ориентира: обл Ульяновская р-н Ульяновский Садоводческое товарищество "Радуга" восточная участок 65.
2.	Площадь земельного участка \pm величина погрешности определения (вычисления) площади ($P \pm \Delta P$), м ²	420 \pm 7,00
3.	Формула, примененная для вычисления предельной погрешности определения площади земельного участка, с подставленными значениями и итоговые (вычисленные) значения	$3,5 * 0,10 * \sqrt{(420,00)} = 7$
4.	Площадь земельного участка согласно сведениям Единого государственного реестра недвижимости (Ркад), м ²	409,00
5.	Оценка расхождения P и Ркад ($P - P_{кад}$), м ²	11
6.	Предельный минимальный и максимальный размеры земельного участка (Рмин и Рмакс), м ²	— —
7.	Вид (виды) разрешенного использования	Для садоводства
7.1.	Дополнительные сведения об использовании земельного участка	—
8.	Кадастровый или иной государственный учетный номер (инвентарный) здания, сооружения, объекта незавершенного строительства, расположенного на земельном участке	73:19:083501:1290
9.	Сведения о земельных участках (землях общего пользования, территории общего пользования), посредством которых обеспечивается доступ	—
10.	Иные сведения	—
4. Пояснения к сведениям об уточняемом земельном участке с кадастровым номером		73:19:083501:1097 :
1.		—

1. Сведения о характерных точках границ уточняемого земельного участка с кадастровым номером 73:19:083501:1098 :
 Система координат МСК-73, зона 2 Зона № 2

Обозначение характерных точек границ	Координаты, м				Метод определения координат	Формулы, примененные для расчета средней квадратической погрешности определения координат характерных точек границ (Mt), с подставленными в такие формулы значениями и итоговые (вычисленные) значения Mt, м	Описание закрепления точки
	содержатся в Едином государственном реестре недвижимости		определены в результате выполнения комплексных кадастровых работ				
	X	Y	X	Y			
1	2	3	4	5	6	7	8
н423У	—	—	512 706,27	2 251 533,95	Метод спутниковых геодезических измерений (определений)	Mt = 0,10	—
н415У	—	—	512 700,96	2 251 545,83			
н414У	—	—	512 695,32	2 251 543,35			
н417У	—	—	512 675,70	2 251 533,80			
н420У	—	—	512 655,72	2 251 524,07			
424	—	—	512 660,31	2 251 513,00			
425	—	—	512 667,23	2 251 515,76			
426	—	—	512 704,22	2 251 532,95			
н423У	—	—	512 706,27	2 251 533,95			

2. Сведения о частях границ уточняемого земельного участка с кадастровым номером 73:19:083501:1098 :

Обозначение части границ		Горизонтальное проложение (S), м	Описание прохождения части границ	Сведения о согласовании местоположения границ (согласовано/спорное)
от т.	до т.			
1	2	3	4	5
н423У	н415У	13,01	—	согласовано
н415У	н414У	6,16		

1	2	3	4	5
н414У	н417У	21,82	—	согласовано
н417У	н420У	22,22		
н420У	424	11,98		
424	425	7,45		
425	426	40,79		
426	н423У	2,28		

3. Сведения о характеристиках уточняемого земельного участка с кадастровым номером 73:19:083501:1098 :

№ п/п	Наименование характеристики земельного участка	Значение характеристики
1	2	3
1.	Адрес земельного участка	—
1.1.	Сведения о местоположении земельного участка (при отсутствии адреса) в структурированном в соответствии с федеральной информационной адресной системой виде	
1.2.	Дополнительные сведения о местоположении земельного участка	Ульяновская область, р-н Ульяновский, снт "Радуга" восточная, уч 66
2.	Площадь земельного участка ± величина погрешности определения (вычисления) площади ($P \pm \Delta P$), м ²	644 ± 9,00
3.	Формула, примененная для вычисления предельной погрешности определения площади земельного участка, с подставленными значениями и итоговые (вычисленные) значения	$3,5*0,10*\sqrt{(644,00)} = 9$
4.	Площадь земельного участка согласно сведениям Единого государственного реестра недвижимости ($R_{\text{кад}}$), м ²	644,00
5.	Оценка расхождения P и $R_{\text{кад}}$ ($P - R_{\text{кад}}$), м ²	0
6.	Предельный минимальный и максимальный размеры земельного участка ($R_{\text{мин}}$ и $R_{\text{макс}}$), м ²	— —
7.	Вид (виды) разрешенного использования	Для садоводства
7.1.	Дополнительные сведения об использовании земельного участка	—
8.	Кадастровый или иной государственный учетный номер (инвентарный) здания, сооружения, объекта незавершенного строительства, расположенного на земельном участке	73:19:083501:1291
9.	Сведения о земельных участках (землях общего пользования, территории общего пользования), посредством которых обеспечивается доступ	—
10.	Иные сведения	—

4. Пояснения к сведениям об уточняемом земельном участке с кадастровым номером 73:19:083501:1098 :

1. —

1. Сведения о характерных точках границ уточняемого земельного участка с кадастровым номером 73:19:083501:1099 :

Система координат МСК-73, зона 2 Зона № 2

Обозначение характерных точек границ	Координаты, м				Метод определения координат	Формулы, примененные для расчета средней квадратической погрешности определения координат характерных точек границ (Mt), с подставленными в такие формулы значениями и итоговые (вычисленные) значения Mt, м	Описание закрепления точки
	содержатся в Едином государственном реестре недвижимости		определены в результате выполнения комплексных кадастровых работ				
	X	Y	X	Y			
1	2	3	4	5	6	7	8
н427У	—	—	512 719,78	2 251 517,86	Метод спутниковых геодезических измерений (определений)	Mt = 0,10	—
н428У	—	—	512 711,78	2 251 532,03			
429	—	—	512 707,39	2 251 529,89			
430	—	—	512 678,86	2 251 516,52			
н431У	—	—	512 672,91	2 251 514,19			
н432У	—	—	512 682,30	2 251 499,68			
н427У	—	—	512 719,78	2 251 517,86			

2. Сведения о частях границ уточняемого земельного участка с кадастровым номером 73:19:083501:1099 :

Обозначение части границ		Горизонтальное проложение (S), м	Описание прохождения части границ	Сведения о согласовании местоположения границ (согласовано/спорное)
от т.	до т.			
1	2	3	4	5
н427У	н428У	16,27	—	согласовано
н428У	429	4,88		
429	430	31,51		

1	2	3	4	5
430	н431У	6,39	—	согласовано
н431У	н432У	17,28		
н432У	н427У	41,66		

3. Сведения о характеристиках уточняемого земельного участка с кадастровым номером 73:19:083501:1099 :

№ п/п	Наименование характеристики земельного участка	Значение характеристики
1	2	3
1.	Адрес земельного участка	—
1.1.	Сведения о местоположении земельного участка (при отсутствии адреса) в структурированном в соответствии с федеральной информационной адресной системой виде	
1.2.	Дополнительные сведения о местоположении земельного участка	Местоположение установлено относительно ориентира, расположенного в границах участка. Почтовый адрес ориентира: обл Ульяновская р-н Ульяновский Садоводческое товарищество "Радуга" восточная участок 67.
2.	Площадь земельного участка ± величина погрешности определения (вычисления) площади ($P \pm \Delta P$), м ²	695 ± 9,00
3.	Формула, примененная для вычисления предельной погрешности определения площади земельного участка, с подставленными значениями и итоговые (вычисленные) значения	$3,5 * 0,10 * \sqrt{(695,00)} = 9$
4.	Площадь земельного участка согласно сведениям Единого государственного реестра недвижимости (Ркад), м ²	656,00
5.	Оценка расхождения Р и Ркад ($P - P_{кад}$), м ²	39
6.	Предельный минимальный и максимальный размеры земельного участка (Рмин и Рмакс), м ²	— —
7.	Вид (виды) разрешенного использования	Для садоводства
7.1.	Дополнительные сведения об использовании земельного участка	—
8.	Кадастровый или иной государственный учетный номер (инвентарный) здания, сооружения, объекта незавершенного строительства, расположенного на земельном участке	73:19:083501:1292
9.	Сведения о земельных участках (землях общего пользования, территории общего пользования), посредством которых обеспечивается доступ	—
10.	Иные сведения	—

4. Пояснения к сведениям об уточняемом земельном участке с кадастровым номером 73:19:083501:1099 :

1.	—
----	---

1. Сведения о характерных точках границ уточняемого земельного участка с кадастровым номером 73:19:083501:1100 :
 Система координат МСК-73, зона 2 Зона № 2

Обозначение характерных точек границ	Координаты, м				Метод определения координат	Формулы, примененные для расчета средней квадратической погрешности определения координат характерных точек границ (Mt), с подставленными в такие формулы значениями и итоговые (вычисленные) значения Mt, м	Описание закрепления точки
	содержатся в Едином государственном реестре недвижимости		определены в результате выполнения комплексных кадастровых работ				
	X	Y	X	Y			
1	2	3	4	5	6	7	8
н433У	—	—	512 745,03	2 251 531,09	Метод спутниковых геодезических измерений (определений)	Mt = 0,10	—
434	—	—	512 738,05	2 251 545,76			
435	—	—	512 727,07	2 251 539,49			
н428У	—	—	512 711,78	2 251 532,03			
н427У	—	—	512 719,78	2 251 517,86			
н433У	—	—	512 745,03	2 251 531,09			

2. Сведения о частях границ уточняемого земельного участка с кадастровым номером 73:19:083501:1100 :

Обозначение части границ		Горизонтальное проложение (S), м	Описание прохождения части границ	Сведения о согласовании местоположения границ (согласовано/спорное)
от т.	до т.			
1	2	3	4	5
н433У	434	16,25	—	согласовано
434	435	12,64		
435	н428У	17,01		
н428У	н427У	16,27		
н427У	н433У	28,51		

3. Сведения о характеристиках уточняемого земельного участка с кадастровым номером 73:19:083501:1100 :

№ п/п	Наименование характеристики земельного участка	Значение характеристики
1	2	3

1	2	3
1.	Адрес земельного участка	—
1.1.	Сведения о местоположении земельного участка (при отсутствии адреса) в структурированном в соответствии с федеральной информационной адресной системой виде	
1.2.	Дополнительные сведения о местоположении земельного участка	Местоположение установлено относительно ориентира, расположенного в границах участка. Почтовый адрес ориентира: обл Ульяновская р-н Ульяновский Садоводческое товарищество "Радуга" восточная участок 68.
2.	Площадь земельного участка \pm величина погрешности определения (вычисления) площади ($P \pm \Delta P$), м ²	465 \pm 8,00
3.	Формула, примененная для вычисления предельной погрешности определения площади земельного участка, с подставленными значениями и итоговые (вычисленные) значения	$3,5 * 0,10 * \sqrt{(465,00)} = 8$
4.	Площадь земельного участка согласно сведениям Единого государственного реестра недвижимости (Ркад), м ²	453,00
5.	Оценка расхождения P и Ркад ($P - P_{кад}$), м ²	12
6.	Предельный минимальный и максимальный размеры земельного участка (Рмин и Рмакс), м ²	— —
7.	Вид (виды) разрешенного использования	Для садоводства
7.1.	Дополнительные сведения об использовании земельного участка	—
8.	Кадастровый или иной государственный учетный номер (инвентарный) здания, сооружения, объекта незавершенного строительства, расположенного на земельном участке	73:19:083501:1550
9.	Сведения о земельных участках (землях общего пользования, территории общего пользования), посредством которых обеспечивается доступ	—
10.	Иные сведения	—
4. Пояснения к сведениям об уточняемом земельном участке с кадастровым номером		73:19:083501:1100 :
1.		—

1. Сведения о характерных точках границ уточняемого земельного участка с кадастровым номером 73:19:083501:1101 :
 Система координат МСК-73, зона 2 Зона № 2

Обозначение характерных точек границ	Координаты, м				Метод определения координат	Формулы, примененные для расчета средней квадратической погрешности определения координат характерных точек границ (Mt), с подставленными в такие формулы значениями и итоговые (вычисленные) значения Mt, м	Описание закрепления точки
	содержатся в Едином государственном реестре недвижимости		определены в результате выполнения комплексных кадастровых работ				
	X	Y	X	Y			
1	2	3	4	5	6	7	8
436	—	—	512 752,12	2 251 516,20	Метод спутниковых геодезических измерений (определений)	Mt = 0,10	—
н433У	—	—	512 745,03	2 251 531,09			
н427У	—	—	512 719,78	2 251 517,86			
н437У	—	—	512 727,82	2 251 503,66			
436	—	—	512 752,12	2 251 516,20			

2. Сведения о частях границ уточняемого земельного участка с кадастровым номером 73:19:083501:1101 :

Обозначение части границ		Горизонтальное проложение (S), м	Описание прохождения части границ	Сведения о согласовании местоположения границ (согласовано/спорное)
от т.	до т.			
1	2	3	4	5
436	н433У	16,49	—	согласовано
н433У	н427У	28,51		
н427У	н437У	16,32		
н437У	436	27,34		

3. Сведения о характеристиках уточняемого земельного участка с кадастровым номером 73:19:083501:1101 :

№ п/п	Наименование характеристики земельного участка	Значение характеристики
1	2	3
1	2	3

1	2	3
1.	Адрес земельного участка	—
1.1.	Сведения о местоположении земельного участка (при отсутствии адреса) в структурированном в соответствии с федеральной информационной адресной системой виде	
1.2.	Дополнительные сведения о местоположении земельного участка	обл Ульяновская р-н Ульяновский Садоводческое товарищество "Радуга" восточная участок 69
2.	Площадь земельного участка ± величина погрешности определения (вычисления) площади ($P \pm \Delta P$), м ²	458 ± 7,00
3.	Формула, примененная для вычисления предельной погрешности определения площади земельного участка, с подставленными значениями и итоговые (вычисленные) значения	$3,5 * 0,10 * \sqrt{(458,00)} = 7$
4.	Площадь земельного участка согласно сведениям Единого государственного реестра недвижимости (Ркад), м ²	445,00
5.	Оценка расхождения Р и Ркад ($P - P_{кад}$), м ²	13
6.	Предельный минимальный и максимальный размеры земельного участка (Рмин и Рмакс), м ²	— —
7.	Вид (виды) разрешенного использования	Для садоводства
7.1.	Дополнительные сведения об использовании земельного участка	—
8.	Кадастровый или иной государственный учетный номер (инвентарный) здания, сооружения, объекта незавершенного строительства, расположенного на земельном участке	73:19:083501:1294
9.	Сведения о земельных участках (землях общего пользования, территории общего пользования), посредством которых обеспечивается доступ	—
10.	Иные сведения	—
4. Пояснения к сведениям об уточняемом земельном участке с кадастровым номером		73:19:083501:1101 :
1.		—

1. Сведения о характерных точках границ уточняемого земельного участка с кадастровым номером 73:19:083501:1102 :
 Система координат МСК-73, зона 2 Зона № 2

Обозначение характерных точек границ	Координаты, м				Метод определения координат	Формулы, примененные для расчета средней квадратической погрешности определения координат характерных точек границ (Mt), с подставленными в такие формулы значениями и итоговые (вычисленные) значения Mt, м	Описание закрепления точки
	содержатся в Едином государственном реестре недвижимости		определены в результате выполнения комплексных кадастровых работ				
	X	Y	X	Y			
1	2	3	4	5	6	7	8
н437У	—	—	512 727,82	2 251 503,66	Метод спутниковых геодезических измерений (определений)	Mt = 0,10	—
н427У	—	—	512 719,78	2 251 517,86			
н432У	—	—	512 682,30	2 251 499,68			
438	—	—	512 692,02	2 251 484,91			
439	—	—	512 710,89	2 251 494,99			
440	—	—	512 719,14	2 251 499,18			
н437У	—	—	512 727,82	2 251 503,66			

2. Сведения о частях границ уточняемого земельного участка с кадастровым номером 73:19:083501:1102 :

Обозначение части границ		Горизонтальное проложение (S), м	Описание прохождения части границ	Сведения о согласовании местоположения границ (согласовано/спорное)
от т.	до т.			
1	2	3	4	5
н437У	н427У	16,32	—	согласовано
н427У	н432У	41,66		
н432У	438	17,68		
438	439	21,39		
439	440	9,25		
440	н437У	9,77		

3. Сведения о характеристиках уточняемого земельного участка с кадастровым номером 73:19:083501:1102 :

№ п/п	Наименование характеристики земельного участка	Значение характеристики
1	2	3
1.	Адрес земельного участка	—
1.1.	Сведения о местоположении земельного участка (при отсутствии адреса) в структурированном в соответствии с федеральной информационной адресной системой виде	
1.2.	Дополнительные сведения о местоположении земельного участка	Местоположение установлено относительно ориентира, расположенного в границах участка. Почтовый адрес ориентира: обл Ульяновская р-н Ульяновский Садоводческое товарищество "Радуга" восточная участок 70.
2.	Площадь земельного участка ± величина погрешности определения (вычисления) площади ($P \pm \Delta P$), м ²	691 ± 9,00
3.	Формула, примененная для вычисления предельной погрешности определения площади земельного участка, с подставленными значениями и итоговые (вычисленные) значения	$3,5*0,10*\sqrt{(691,00)} = 9$
4.	Площадь земельного участка согласно сведениям Единого государственного реестра недвижимости (Ркад), м ²	689,00
5.	Оценка расхождения Р и Ркад ($P - P_{кад}$), м ²	2
6.	Предельный минимальный и максимальный размеры земельного участка (Рмин и Рмакс), м ²	— —
7.	Вид (виды) разрешенного использования	Для коллективного садоводства
7.1.	Дополнительные сведения об использовании земельного участка	—
8.	Кадастровый или иной государственный учетный номер (инвентарный) здания, сооружения, объекта незавершенного строительства, расположенного на земельном участке	73:19:083501:1330
9.	Сведения о земельных участках (землях общего пользования, территории общего пользования), посредством которых обеспечивается доступ	—
10.	Иные сведения	—

4. Пояснения к сведениям об уточняемом земельном участке с кадастровым номером 73:19:083501:1102 :

1.	—
----	---

1. Сведения о характерных точках границ уточняемого земельного участка с кадастровым номером 73:19:083501:1103 :
 Система координат МСК-73, зона 2 Зона № 2

Обозначение характерных точек границ	Координаты, м				Метод определения координат	Формулы, примененные для расчета средней квадратической погрешности определения координат характерных точек границ (Mt), с подставленными в такие формулы значениями и итоговые (вычисленные) значения Mt, м	Описание закрепления точки
	содержатся в Едином государственном реестре недвижимости		определены в результате выполнения комплексных кадастровых работ				
	X	Y	X	Y			
1	2	3	4	5	6	7	8
н441У	—	—	512 735,58	2 251 485,69	Метод спутниковых геодезических измерений (определений)	Mt = 0,10	—
н442У	—	—	512 728,20	2 251 499,88			
443	—	—	512 711,15	2 251 491,35			
444	—	—	512 709,06	2 251 489,92			
445	—	—	512 704,74	2 251 487,38			
н446У	—	—	512 689,79	2 251 478,47			
н447У	—	—	512 697,91	2 251 466,54			
н448У	—	—	512 714,77	2 251 475,10			
н441У	—	—	512 735,58	2 251 485,69			

2. Сведения о частях границ уточняемого земельного участка с кадастровым номером 73:19:083501:1103 :

Обозначение части границ		Горизонтальное проложение (S), м	Описание прохождения части границ	Сведения о согласовании местоположения границ (согласовано/спорное)
от т.	до т.			
1	2	3	4	5
н441У	н442У	15,99	—	согласовано
н442У	443	19,06		

1	2	3	4	5
443	444	2,53	—	согласовано
444	445	5,01		
445	н446У	17,40		
н446У	н447У	14,43		
н447У	н448У	18,91		
н448У	н441У	23,35		

3. Сведения о характеристиках уточняемого земельного участка с кадастровым номером 73:19:083501:1103 :

№ п/п	Наименование характеристики земельного участка	Значение характеристики
1	2	3
1.	Адрес земельного участка	—
1.1.	Сведения о местоположении земельного участка (при отсутствии адреса) в структурированном в соответствии с федеральной информационной адресной системой виде	
1.2.	Дополнительные сведения о местоположении земельного участка	Местоположение установлено относительно ориентира, расположенного в границах участка. Почтовый адрес ориентира: обл Ульяновская р-н Ульяновский Садоводческое товарищество "Радуга" восточная участок 71.
2.	Площадь земельного участка ± величина погрешности определения (вычисления) площади ($P \pm \Delta P$), м ²	671 ± 9,00
3.	Формула, примененная для вычисления предельной погрешности определения площади земельного участка, с подставленными значениями и итоговые (вычисленные) значения	$3,5 * 0,10 * \sqrt{(671,00)} = 9$
4.	Площадь земельного участка согласно сведениям Единого государственного реестра недвижимости (Ркад), м ²	671,00
5.	Оценка расхождения Р и Ркад ($P - P_{кад}$), м ²	0
6.	Предельный минимальный и максимальный размеры земельного участка (Рмин и Рмакс), м ²	— —
7.	Вид (виды) разрешенного использования	Для садоводства
7.1.	Дополнительные сведения об использовании земельного участка	—
8.	Кадастровый или иной государственный учетный номер (инвентарный) здания, сооружения, объекта незавершенного строительства, расположенного на земельном участке	73:19:083501:1297
9.	Сведения о земельных участках (землях общего пользования, территории общего пользования), посредством которых обеспечивается доступ	—

1	2	3
10.	Иные сведения	—

4. Пояснения к сведениям об уточняемом земельном участке с кадастровым номером 73:19:083501:1103 :

1.	—
----	---

1. Сведения о характерных точках границ уточняемого земельного участка с кадастровым номером 73:19:083501:1104 :
Система координат МСК-73, зона 2 Зона № 2

Обозначение характерных точек границ	Координаты, м				Метод определения координат	Формулы, примененные для расчета средней квадратической погрешности определения координат характерных точек границ (Mt), с подставленными в такие формулы значениями и итоговые (вычисленные) значения Mt, м	Описание закрепления точки
	содержатся в Едином государственном реестре недвижимости		определены в результате выполнения комплексных кадастровых работ				
	X	Y	X	Y			
1	2	3	4	5	6	7	8
449	—	—	512 759,87	2 251 497,41	Аналитический метод	Mt = 0,10	—
450	—	—	512 756,17	2 251 507,70	Метод спутниковых геодезических измерений (определений)		
451	—	—	512 753,79	2 251 512,69			
н442У	—	—	512 728,20	2 251 499,88			
н441У	—	—	512 735,58	2 251 485,69			
452	—	—	512 739,88	2 251 487,76	Аналитический метод		
449	—	—	512 759,87	2 251 497,41			

2. Сведения о частях границ уточняемого земельного участка с кадастровым номером 73:19:083501:1104 :

Обозначение части границ		Горизонтальное проложение (S), м	Описание прохождения части границ	Сведения о согласовании местоположения границ (согласовано/спорное)
от т.	до т.			
1	2	3	4	5
449	450	10,93	—	согласовано
450	451	5,53		
451	н442У	28,62		
н442У	н441У	15,99		

1	2	3	4	5
н441У	452	4,77	—	согласовано
452	449	22,20	—	

3. Сведения о характеристиках уточняемого земельного участка с кадастровым номером 73:19:083501:1104 :

№ п/п	Наименование характеристики земельного участка	Значение характеристики
1	2	3
1.	Адрес земельного участка	—
1.1.	Сведения о местоположении земельного участка (при отсутствии адреса) в структурированном в соответствии с федеральной информационной адресной системой виде	
1.2.	Дополнительные сведения о местоположении земельного участка	Местоположение установлено относительно ориентира, расположенного в границах участка. Почтовый адрес ориентира: Ульяновская область, р-н Ульяновский, с/т "Радуга" восточная, участок 72.
2.	Площадь земельного участка ± величина погрешности определения (вычисления) площади ($P \pm \Delta P$), м ²	453 ± 7,00
3.	Формула, примененная для вычисления предельной погрешности определения площади земельного участка, с подставленными значениями и итоговые (вычисленные) значения	$3,5 * 0,10 * \sqrt{(453,00)} = 7$
4.	Площадь земельного участка согласно сведениям Единого государственного реестра недвижимости (Ркад), м ²	453,00
5.	Оценка расхождения Р и Ркад ($P - P_{кад}$), м ²	0
6.	Предельный минимальный и максимальный размеры земельного участка (Рмин и Рмакс), м ²	— —
7.	Вид (виды) разрешенного использования	Для садоводства
7.1.	Дополнительные сведения об использовании земельного участка	—
8.	Кадастровый или иной государственный учетный номер (инвентарный) здания, сооружения, объекта незавершенного строительства, расположенного на земельном участке	73:19:083501:1298
9.	Сведения о земельных участках (землях общего пользования, территории общего пользования), посредством которых обеспечивается доступ	—
10.	Иные сведения	—

4. Пояснения к сведениям об уточняемом земельном участке с кадастровым номером 73:19:083501:1104 :

1.	—
----	---

1. Сведения о характерных точках границ уточняемого земельного участка с кадастровым номером 73:19:083501:1106 :
 Система координат МСК-73, зона 2 Зона № 2

Обозначение характерных точек границ	Координаты, м				Метод определения координат	Формулы, примененные для расчета средней квадратической погрешности определения координат характерных точек границ (Mt), с подставленными в такие формулы значениями и итоговые (вычисленные) значения Mt, м	Описание закрепления точки
	содержатся в Едином государственном реестре недвижимости		определены в результате выполнения комплексных кадастровых работ				
	X	Y	X	Y			
1	2	3	4	5	6	7	8
453	—	—	512 750,23	2 251 467,07	Аналитический метод	0,10	—
452	—	—	512 739,88	2 251 487,76			
н441У	—	—	512 735,58	2 251 485,69	Метод спутниковых геодезических измерений (определений)	Mt = 0,10	
н448У	—	—	512 714,77	2 251 475,10			
454	—	—	512 725,66	2 251 460,84			
455	—	—	512 730,90	2 251 462,27			
453	—	—	512 750,23	2 251 467,07	Аналитический метод	0,10	

2. Сведения о частях границ уточняемого земельного участка с кадастровым номером 73:19:083501:1106 :

Обозначение части границ		Горизонтальное проложение (S), м	Описание прохождения части границ	Сведения о согласовании местоположения границ (согласовано/спорное)
от т.	до т.			
1	2	3	4	5
453	452	23,13	—	согласовано
452	н441У	4,77		
н441У	н448У	23,35		
н448У	454	17,94		
454	455	5,43		
455	453	19,92		

3. Сведения о характеристиках уточняемого земельного участка с кадастровым номером 73:19:083501:1106 :

№ п/п	Наименование характеристики земельного участка	Значение характеристики
-------	--	-------------------------

1	2	3
1.	Адрес земельного участка	—
1.1.	Сведения о местоположении земельного участка (при отсутствии адреса) в структурированном в соответствии с федеральной информационной адресной системой виде	
1.2.	Дополнительные сведения о местоположении земельного участка	Местоположение установлено относительно ориентира, расположенного в границах участка. Почтовый адрес ориентира: обл Ульяновская р-н Ульяновский Садоводческое товарищество "Радуга" восточная участок 74.
2.	Площадь земельного участка \pm величина погрешности определения (вычисления) площади ($P \pm \Delta P$), м ²	534 \pm 8,00
3.	Формула, примененная для вычисления предельной погрешности определения площади земельного участка, с подставленными значениями и итоговые (вычисленные) значения	$3,5 * 0,10 * \sqrt{(534,00)} = 8$
4.	Площадь земельного участка согласно сведениям Единого государственного реестра недвижимости (Ркад), м ²	534,00
5.	Оценка расхождения P и Ркад ($P - P_{кад}$), м ²	0
6.	Предельный минимальный и максимальный размеры земельного участка (Рмин и Рмакс), м ²	— —
7.	Вид (виды) разрешенного использования	Для садоводства
7.1.	Дополнительные сведения об использовании земельного участка	—
8.	Кадастровый или иной государственный учетный номер (инвентарный) здания, сооружения, объекта незавершенного строительства, расположенного на земельном участке	73:19:083501:1299
9.	Сведения о земельных участках (землях общего пользования, территории общего пользования), посредством которых обеспечивается доступ	—
10.	Иные сведения	—
4. Пояснения к сведениям об уточняемом земельном участке с кадастровым номером		73:19:083501:1106 :
1.		—

1. Сведения о характерных точках границ уточняемого земельного участка с кадастровым номером 73:19:083501:1107 :
 Система координат МСК-73, зона 2 Зона № 2

Обозначение характерных точек границ	Координаты, м				Метод определения координат	Формулы, примененные для расчета средней квадратической погрешности определения координат характерных точек границ (Mt), с подставленными в такие формулы значениями и итоговые (вычисленные) значения Mt, м	Описание закрепления точки
	содержатся в Едином государственном реестре недвижимости		определены в результате выполнения комплексных кадастровых работ				
	X	Y	X	Y			
1	2	3	4	5	6	7	8
н456У	—	—	512 755,21	2 251 445,68	Метод спутниковых геодезических измерений (определений)	Mt = 0,10	—
457	—	—	512 758,12	2 251 446,36		—	
458	—	—	512 751,35	2 251 462,71		Mt = 0,10	
459	—	—	512 740,53	2 251 460,37			
460	—	—	512 734,69	2 251 459,17			
н461У	—	—	512 724,58	2 251 456,47			
н462У	—	—	512 730,83	2 251 440,58			
н456У	—	—	512 755,21	2 251 445,68			

2. Сведения о частях границ уточняемого земельного участка с кадастровым номером 73:19:083501:1107 :

Обозначение части границ		Горизонтальное проложение (S), м	Описание прохождения части границ	Сведения о согласовании местоположения границ (согласовано/спорное)
от т.	до т.			
1	2	3	4	5
н456У	457	2,99	—	согласовано
457	458	17,70		
458	459	11,07		
459	460	5,96		

1	2	3	4	5
460	н461У	10,46	—	согласовано
н461У	н462У	17,07		
н462У	н456У	24,91		

3. Сведения о характеристиках уточняемого земельного участка с кадастровым номером 73:19:083501:1107 :

№ п/п	Наименование характеристики земельного участка	Значение характеристики
1	2	3
1.	Адрес земельного участка	—
1.1.	Сведения о местоположении земельного участка (при отсутствии адреса) в структурированном в соответствии с федеральной информационной адресной системой виде	
1.2.	Дополнительные сведения о местоположении земельного участка	Местоположение установлено относительно ориентира, расположенного в границах участка. Почтовый адрес ориентира: обл Ульяновская р-н Ульяновский Садоводческое товарищество "Радуга" восточная участок 75.
2.	Площадь земельного участка ± величина погрешности определения (вычисления) площади ($P \pm \Delta P$), м ²	480 ± 8,00
3.	Формула, примененная для вычисления предельной погрешности определения площади земельного участка, с подставленными значениями и итоговые (вычисленные) значения	$3,5 * 0,10 * \sqrt{(480,00)} = 8$
4.	Площадь земельного участка согласно сведениям Единого государственного реестра недвижимости (Ркад), м ²	480,00
5.	Оценка расхождения Р и Ркад ($P - P_{кад}$), м ²	0
6.	Предельный минимальный и максимальный размеры земельного участка (Рмин и Рмакс), м ²	— —
7.	Вид (виды) разрешенного использования	Для садоводства
7.1.	Дополнительные сведения об использовании земельного участка	—
8.	Кадастровый или иной государственный учетный номер (инвентарный) здания, сооружения, объекта незавершенного строительства, расположенного на земельном участке	73:19:083501:1300
9.	Сведения о земельных участках (землях общего пользования, территории общего пользования), посредством которых обеспечивается доступ	—
10.	Иные сведения	—

4. Пояснения к сведениям об уточняемом земельном участке с кадастровым номером 73:19:083501:1107 :

1.	—
----	---

1. Сведения о характерных точках границ уточняемого земельного участка с кадастровым номером 73:19:083501:1109 :
 Система координат МСК-73, зона 2 Зона № 2

Обозначение характерных точек границ	Координаты, м				Метод определения координат	Формулы, примененные для расчета средней квадратической погрешности определения координат характерных точек границ (Mt), с подставленными в такие формулы значениями и итоговые (вычисленные) значения Mt, м	Описание закрепления точки
	содержатся в Едином государственном реестре недвижимости		определены в результате выполнения комплексных кадастровых работ				
	X	Y	X	Y			
1	2	3	4	5	6	7	8
н463У	—	—	512 773,45	2 251 450,56	Метод спутниковых геодезических измерений (определений)	Mt = 0,10	—
457	—	—	512 758,12	2 251 446,36		—	
н456У	—	—	512 755,21	2 251 445,68		Mt = 0,10	
н464У	—	—	512 759,13	2 251 428,37			
н465У	—	—	512 774,54	2 251 432,28			
466	—	—	512 774,54	2 251 439,28			
н463У	—	—	512 773,45	2 251 450,56			

2. Сведения о частях границ уточняемого земельного участка с кадастровым номером 73:19:083501:1109 :

Обозначение части границ		Горизонтальное проложение (S), м	Описание прохождения части границ	Сведения о согласовании местоположения границ (согласовано/спорное)
от т.	до т.			
1	2	3	4	5
н463У	457	15,89	—	согласовано
457	н456У	2,99		
н456У	н464У	17,75		
н464У	н465У	15,90		
н465У	466	7,00		
466	н463У	11,33		

3. Сведения о характеристиках уточняемого земельного участка с кадастровым номером 73:19:083501:1109 :

№ п/п	Наименование характеристики земельного участка	Значение характеристики
1	2	3
1.	Адрес земельного участка	—
1.1.	Сведения о местоположении земельного участка (при отсутствии адреса) в структурированном в соответствии с федеральной информационной адресной системой виде	
1.2.	Дополнительные сведения о местоположении земельного участка	Местоположение установлено относительно ориентира, расположенного в границах участка. Почтовый адрес ориентира: обл Ульяновская р-н Ульяновский Садоводческое товарищество "Радуга" восточная участок 77.
2.	Площадь земельного участка ± величина погрешности определения (вычисления) площади ($P \pm \Delta P$), м ²	313 ± 6,00
3.	Формула, примененная для вычисления предельной погрешности определения площади земельного участка, с подставленными значениями и итоговые (вычисленные) значения	$3,5 * 0,10 * \sqrt{(313,00)} = 6$
4.	Площадь земельного участка согласно сведениям Единого государственного реестра недвижимости (Ркад), м ²	313,00
5.	Оценка расхождения Р и Ркад ($P - P_{кад}$), м ²	0
6.	Предельный минимальный и максимальный размеры земельного участка (Рмин и Рмакс), м ²	— —
7.	Вид (виды) разрешенного использования	Для садоводства
7.1.	Дополнительные сведения об использовании земельного участка	—
8.	Кадастровый или иной государственный учетный номер (инвентарный) здания, сооружения, объекта незавершенного строительства, расположенного на земельном участке	—
9.	Сведения о земельных участках (землях общего пользования, территории общего пользования), посредством которых обеспечивается доступ	—
10.	Иные сведения	—

4. Пояснения к сведениям об уточняемом земельном участке с кадастровым номером 73:19:083501:1109 :

1.	—
----	---

1. Сведения о характерных точках границ уточняемого земельного участка с кадастровым номером 73:19:083501:1110 :
 Система координат МСК-73, зона 2 Зона № 2

Обозначение характерных точек границ	Координаты, м				Метод определения координат	Формулы, примененные для расчета средней квадратической погрешности определения координат характерных точек границ (Mt), с подставленными в такие формулы значениями и итоговые (вычисленные) значения Mt, м	Описание закрепления точки
	содержатся в Едином государственном реестре недвижимости		определены в результате выполнения комплексных кадастровых работ				
	X	Y	X	Y			
1	2	3	4	5	6	7	8
н464У	—	—	512 759,13	2 251 428,37	Метод спутниковых геодезических измерений (определений)	Mt = 0,10	—
н456У	—	—	512 755,21	2 251 445,68			
н462У	—	—	512 730,83	2 251 440,58			
467	—	—	512 737,52	2 251 422,50		—	
н464У	—	—	512 759,13	2 251 428,37		Mt = 0,10	

2. Сведения о частях границ уточняемого земельного участка с кадастровым номером 73:19:083501:1110 :

Обозначение части границ		Горизонтальное проложение (S), м	Описание прохождения части границ	Сведения о согласовании местоположения границ (согласовано/спорное)
от т.	до т.			
1	2	3	4	5
н464У	н456У	17,75	—	согласовано
н456У	н462У	24,91		
н462У	467	19,28		
467	н464У	22,39		

3. Сведения о характеристиках уточняемого земельного участка с кадастровым номером 73:19:083501:1110 :

№ п/п	Наименование характеристики земельного участка	Значение характеристики
1	2	3
1	2	3

1	2	3
1.	Адрес земельного участка	—
1.1.	Сведения о местоположении земельного участка (при отсутствии адреса) в структурированном в соответствии с федеральной информационной адресной системой виде	
1.2.	Дополнительные сведения о местоположении земельного участка	Местоположение установлено относительно ориентира, расположенного в границах участка. Почтовый адрес ориентира: обл Ульяновская р-н Ульяновский Садоводческое товарищество "Радуга" восточная участок 78.
2.	Площадь земельного участка \pm величина погрешности определения (вычисления) площади ($P \pm \Delta P$), м ²	436 \pm 7,00
3.	Формула, примененная для вычисления предельной погрешности определения площади земельного участка, с подставленными значениями и итоговые (вычисленные) значения	$3,5 * 0,10 * \sqrt{(436,00)} = 7$
4.	Площадь земельного участка согласно сведениям Единого государственного реестра недвижимости (Ркад), м ²	436,00
5.	Оценка расхождения P и Ркад ($P - P_{кад}$), м ²	0
6.	Предельный минимальный и максимальный размеры земельного участка (Рмин и Рмакс), м ²	— —
7.	Вид (виды) разрешенного использования	Для садоводства
7.1.	Дополнительные сведения об использовании земельного участка	—
8.	Кадастровый или иной государственный учетный номер (инвентарный) здания, сооружения, объекта незавершенного строительства, расположенного на земельном участке	—
9.	Сведения о земельных участках (землях общего пользования, территории общего пользования), посредством которых обеспечивается доступ	—
10.	Иные сведения	—
4. Пояснения к сведениям об уточняемом земельном участке с кадастровым номером		73:19:083501:1110 :
1.		—

1. Сведения о характерных точках границ уточняемого земельного участка с кадастровым номером 73:19:083501:1111 :
 Система координат МСК-73, зона 2 Зона № 2

Обозначение характерных точек границ	Координаты, м				Метод определения координат	Формулы, примененные для расчета средней квадратической погрешности определения координат характерных точек границ (Mt), с подставленными в такие формулы значениями и итоговые (вычисленные) значения Mt, м	Описание закрепления точки
	содержатся в Едином государственном реестре недвижимости		определены в результате выполнения комплексных кадастровых работ				
	X	Y	X	Y			
1	2	3	4	5	6	7	8
н468У	—	—	512 774,54	2 251 413,39	Метод спутниковых геодезических измерений (определений)	Mt = 0,10	—
н465У	—	—	512 774,54	2 251 432,28			
н464У	—	—	512 759,13	2 251 428,37			
467	—	—	512 737,52	2 251 422,50			
н469У	—	—	512 743,73	2 251 404,34		Mt = 0,10	
н468У	—	—	512 774,54	2 251 413,39			

2. Сведения о частях границ уточняемого земельного участка с кадастровым номером 73:19:083501:1111 :

Обозначение части границ		Горизонтальное проложение (S), м	Описание прохождения части границ	Сведения о согласовании местоположения границ (согласовано/спорное)
от т.	до т.			
1	2	3	4	5
н468У	н465У	18,89	—	согласовано
н465У	н464У	15,90		
н464У	467	22,39		
467	н469У	19,19		
н469У	н468У	32,11		

3. Сведения о характеристиках уточняемого земельного участка с кадастровым номером 73:19:083501:1111 :

№ п/п	Наименование характеристики земельного участка	Значение характеристики
1	2	3
1	2	3

1	2	3
1.	Адрес земельного участка	—
1.1.	Сведения о местоположении земельного участка (при отсутствии адреса) в структурированном в соответствии с федеральной информационной адресной системой виде	
1.2.	Дополнительные сведения о местоположении земельного участка	Местоположение установлено относительно ориентира, расположенного в границах участка. Почтовый адрес ориентира: обл Ульяновская р-н Ульяновский Садоводческое товарищество "Радуга" восточная участок 79.
2.	Площадь земельного участка \pm величина погрешности определения (вычисления) площади ($P \pm \Delta P$), м ²	660 \pm 9,00
3.	Формула, примененная для вычисления предельной погрешности определения площади земельного участка, с подставленными значениями и итоговые (вычисленные) значения	$3,5 * 0,10 * \sqrt{(660,00)} = 9$
4.	Площадь земельного участка согласно сведениям Единого государственного реестра недвижимости (Ркад), м ²	660,00
5.	Оценка расхождения P и Ркад ($P - P_{кад}$), м ²	0
6.	Предельный минимальный и максимальный размеры земельного участка (Рмин и Рмакс), м ²	— —
7.	Вид (виды) разрешенного использования	Для садоводства
7.1.	Дополнительные сведения об использовании земельного участка	—
8.	Кадастровый или иной государственный учетный номер (инвентарный) здания, сооружения, объекта незавершенного строительства, расположенного на земельном участке	—
9.	Сведения о земельных участках (землях общего пользования, территории общего пользования), посредством которых обеспечивается доступ	—
10.	Иные сведения	—
4. Пояснения к сведениям об уточняемом земельном участке с кадастровым номером		73:19:083501:1111 :
1.		—

1. Сведения о характерных точках границ уточняемого земельного участка с кадастровым номером 73:19:083501:1112 :
 Система координат МСК-73, зона 2 Зона № 2

Обозначение характерных точек границ	Координаты, м				Метод определения координат	Формулы, примененные для расчета средней квадратической погрешности определения координат характерных точек границ (Mt), с подставленными в такие формулы значениями и итоговые (вычисленные) значения Mt, м	Описание закрепления точки
	содержатся в Едином государственном реестре недвижимости		определены в результате выполнения комплексных кадастровых работ				
	X	Y	X	Y			
1	2	3	4	5	6	7	8
н468У	—	—	512 774,54	2 251 413,39	Метод спутниковых геодезических измерений (определений)	Mt = 0,10	—
н469У	—	—	512 743,73	2 251 404,34		—	
470	—	—	512 752,25	2 251 379,91		—	
н471У	—	—	512 775,10	2 251 386,19		—	
472	—	—	512 774,54	2 251 387,96		Mt = 0,10	
н468У	—	—	512 774,54	2 251 413,39		Mt = 0,10	

2. Сведения о частях границ уточняемого земельного участка с кадастровым номером 73:19:083501:1112 :

Обозначение части границ		Горизонтальное проложение (S), м	Описание прохождения части границ	Сведения о согласовании местоположения границ (согласовано/спорное)
от т.	до т.			
1	2	3	4	5
н468У	н469У	32,11	—	согласовано
н469У	470	25,87		
470	н471У	23,70		
н471У	472	1,86		
472	н468У	25,43		

3. Сведения о характеристиках уточняемого земельного участка с кадастровым номером 73:19:083501:1112 :

№ п/п	Наименование характеристики земельного участка	Значение характеристики
1	2	3

1	2	3
1.	Адрес земельного участка	—
1.1.	Сведения о местоположении земельного участка (при отсутствии адреса) в структурированном в соответствии с федеральной информационной адресной системой виде	
1.2.	Дополнительные сведения о местоположении земельного участка	Местоположение установлено относительно ориентира, расположенного в границах участка. Почтовый адрес ориентира: обл Ульяновская р-н Ульяновский Садоводческое товарищество "Радуга" восточная участок 80.
2.	Площадь земельного участка \pm величина погрешности определения (вычисления) площади ($P \pm \Delta P$), м ²	720 \pm 9,00
3.	Формула, примененная для вычисления предельной погрешности определения площади земельного участка, с подставленными значениями и итоговые (вычисленные) значения	$3,5 * 0,10 * \sqrt{(720,00)} = 9$
4.	Площадь земельного участка согласно сведениям Единого государственного реестра недвижимости (Ркад), м ²	720,00
5.	Оценка расхождения P и Ркад ($P - P_{кад}$), м ²	0
6.	Предельный минимальный и максимальный размеры земельного участка (Рмин и Рмакс), м ²	— —
7.	Вид (виды) разрешенного использования	Для садоводства
7.1.	Дополнительные сведения об использовании земельного участка	—
8.	Кадастровый или иной государственный учетный номер (инвентарный) здания, сооружения, объекта незавершенного строительства, расположенного на земельном участке	73:19:083501:1304
9.	Сведения о земельных участках (землях общего пользования, территории общего пользования), посредством которых обеспечивается доступ	—
10.	Иные сведения	—
4. Пояснения к сведениям об уточняемом земельном участке с кадастровым номером		73:19:083501:1112 :
1.		—

1. Сведения о характерных точках границ уточняемого земельного участка с кадастровым номером 73:19:083601:2 :
 Система координат МСК-73, зона 2 Зона № 2

Обозначение характерных точек границ	Координаты, м				Метод определения координат	Формулы, примененные для расчета средней квадратической погрешности определения координат характерных точек границ (Mt), с подставленными в такие формулы значениями и итоговые (вычисленные) значения Mt, м	Описание закрепления точки
	содержатся в Едином государственном реестре недвижимости		определены в результате выполнения комплексных кадастровых работ				
	X	Y	X	Y			
1	2	3	4	5	6	7	8
н857У	—	—	512 848,37	2 251 086,47	Метод спутниковых геодезических измерений (определений)	Mt = 0,10	—
н856У	—	—	512 839,58	2 251 105,09			
н858У	—	—	512 831,61	2 251 098,52			
н859У	—	—	512 825,66	2 251 093,98			
н860У	—	—	512 837,19	2 251 077,38			
н857У	—	—	512 848,37	2 251 086,47			

2. Сведения о частях границ уточняемого земельного участка с кадастровым номером 73:19:083601:2 :

Обозначение части границ		Горизонтальное проложение (S), м	Описание прохождения части границ	Сведения о согласовании местоположения границ (согласовано/спорное)
от т.	до т.			
1	2	3	4	5
н857У	н856У	20,59	—	согласовано
н856У	н858У	10,33		
н858У	н859У	7,48		
н859У	н860У	20,21		
н860У	н857У	14,41		

3. Сведения о характеристиках уточняемого земельного участка с кадастровым номером 73:19:083601:2 :

№ п/п	Наименование характеристики земельного участка	Значение характеристики
1	2	3
1	2	3

1	2	3
1.	Адрес земельного участка	—
1.1.	Сведения о местоположении земельного участка (при отсутствии адреса) в структурированном в соответствии с федеральной информационной адресной системой виде	
1.2.	Дополнительные сведения о местоположении земельного участка	Ульяновская обл., г. Ульяновск, садоводческое товарищество "Елочка", участок 158
2.	Площадь земельного участка ± величина погрешности определения (вычисления) площади ($P \pm \Delta P$), м ²	322 ± 6,00
3.	Формула, примененная для вычисления предельной погрешности определения площади земельного участка, с подставленными значениями и итоговые (вычисленные) значения	$3,5 * 0,10 * \sqrt{(322,00)} = 6$
4.	Площадь земельного участка согласно сведениям Единого государственного реестра недвижимости (Ркад), м ²	300,00
5.	Оценка расхождения Р и Ркад ($P - P_{кад}$), м ²	22
6.	Предельный минимальный и максимальный размеры земельного участка (Рмин и Рмакс), м ²	— —
7.	Вид (виды) разрешенного использования	Для ведения садоводства
7.1.	Дополнительные сведения об использовании земельного участка	—
8.	Кадастровый или иной государственный учетный номер (инвентарный) здания, сооружения, объекта незавершенного строительства, расположенного на земельном участке	—
9.	Сведения о земельных участках (землях общего пользования, территории общего пользования), посредством которых обеспечивается доступ	—
10.	Иные сведения	—
4. Пояснения к сведениям об уточняемом земельном участке с кадастровым номером		73:19:083601:2 :
1.	—	—

1. Сведения о характерных точках границ уточняемого земельного участка с кадастровым номером 73:19:083601:7 :
 Система координат МСК-73, зона 2 Зона № 2

Обозначение характерных точек границ	Координаты, м				Метод определения координат	Формулы, примененные для расчета средней квадратической погрешности определения координат характерных точек границ (Mt), с подставленными в такие формулы значениями и итоговые (вычисленные) значения Mt, м	Описание закрепления точки
	содержатся в Едином государственном реестре недвижимости		определены в результате выполнения комплексных кадастровых работ				
	X	Y	X	Y			
1	2	3	4	5	6	7	8
473	—	—	512 414,75	2 251 679,17	Аналитический метод	0,03	—
н127У	—	—	512 410,94	2 251 700,55	Метод спутниковых геодезических измерений (определений)	Mt = 0,10	
н126У	—	—	512 395,12	2 251 693,76			
474	—	—	512 400,20	2 251 674,13	Аналитический метод	0,03	
473	—	—	512 414,75	2 251 679,17			

2. Сведения о частях границ уточняемого земельного участка с кадастровым номером 73:19:083601:7 :

Обозначение части границ		Горизонтальное проложение (S), м	Описание прохождения части границ	Сведения о согласовании местоположения границ (согласовано/спорное)
от т.	до т.			
1	2	3	4	5
473	н127У	21,72	—	согласовано
н127У	н126У	17,22		
н126У	474	20,28		
474	473	15,40		

3. Сведения о характеристиках уточняемого земельного участка с кадастровым номером 73:19:083601:7 :

№ п/п	Наименование характеристики земельного участка	Значение характеристики
1	2	3

1	2	3
1.	Адрес земельного участка	—
1.1.	Сведения о местоположении земельного участка (при отсутствии адреса) в структурированном в соответствии с федеральной информационной адресной системой виде	
1.2.	Дополнительные сведения о местоположении земельного участка	Местоположение установлено относительно ориентира, расположенного в границах участка. Почтовый адрес ориентира: Ульяновская обл., г. Ульяновск, садоводческое товарищество "Елочка", участок 3.
2.	Площадь земельного участка \pm величина погрешности определения (вычисления) площади ($P \pm \Delta P$), м ²	338 \pm 6,00
3.	Формула, примененная для вычисления предельной погрешности определения площади земельного участка, с подставленными значениями и итоговые (вычисленные) значения	$3,5 * 0,10 * \sqrt{(338,00)} = 6$
4.	Площадь земельного участка согласно сведениям Единого государственного реестра недвижимости (Ркад), м ²	338,00
5.	Оценка расхождения P и Ркад ($P - P_{кад}$), м ²	0
6.	Предельный минимальный и максимальный размеры земельного участка (Рмин и Рмакс), м ²	— —
7.	Вид (виды) разрешенного использования	Для ведения садоводства
7.1.	Дополнительные сведения об использовании земельного участка	—
8.	Кадастровый или иной государственный учетный номер (инвентарный) здания, сооружения, объекта незавершенного строительства, расположенного на земельном участке	—
9.	Сведения о земельных участках (землях общего пользования, территории общего пользования), посредством которых обеспечивается доступ	—
10.	Иные сведения	—
4. Пояснения к сведениям об уточняемом земельном участке с кадастровым номером		73:19:083601:7 :
1.		—

1. Сведения о характерных точках границ уточняемого земельного участка с кадастровым номером 73:19:083601:8 :
 Система координат МСК-73, зона 2 Зона № 2

Обозначение характерных точек границ	Координаты, м				Метод определения координат	Формулы, примененные для расчета средней квадратической погрешности определения координат характерных точек границ (Mt), с подставленными в такие формулы значениями и итоговые (вычисленные) значения Mt, м	Описание закрепления точки
	содержатся в Едином государственном реестре недвижимости		определены в результате выполнения комплексных кадастровых работ				
	X	Y	X	Y			
1	2	3	4	5	6	7	8
474	—	—	512 400,20	2 251 674,13	Аналитический метод	0,03	—
н126У	—	—	512 395,12	2 251 693,76	Метод спутниковых геодезических измерений (определений)	Mt = 0,10	
н125У	—	—	512 380,70	2 251 688,05			
н475У	—	—	512 386,09	2 251 667,92			
474	—	—	512 400,20	2 251 674,13	Аналитический метод	0,03	

2. Сведения о частях границ уточняемого земельного участка с кадастровым номером 73:19:083601:8 :

Обозначение части границ		Горизонтальное проложение (S), м	Описание прохождения части границ	Сведения о согласовании местоположения границ (согласовано/спорное)
от т.	до т.			
1	2	3	4	5
474	н126У	20,28	—	согласовано
н126У	н125У	15,51		
н125У	н475У	20,84		
н475У	474	15,42		

3. Сведения о характеристиках уточняемого земельного участка с кадастровым номером 73:19:083601:8 :

№ п/п	Наименование характеристики земельного участка	Значение характеристики
1	2	3
1		

1	2	3
1.	Адрес земельного участка	—
1.1.	Сведения о местоположении земельного участка (при отсутствии адреса) в структурированном в соответствии с федеральной информационной адресной системой виде	
1.2.	Дополнительные сведения о местоположении земельного участка	Местоположение установлено относительно ориентира, расположенного в границах участка. Почтовый адрес ориентира: Ульяновская обл., г. Ульяновск, садоводческое товарищество "Елочка", участок 4.
2.	Площадь земельного участка \pm величина погрешности определения (вычисления) площади ($P \pm \Delta P$), м ²	315 \pm 6,00
3.	Формула, примененная для вычисления предельной погрешности определения площади земельного участка, с подставленными значениями и итоговые (вычисленные) значения	$3,5 * 0,10 * \sqrt{(315,00)} = 6$
4.	Площадь земельного участка согласно сведениям Единого государственного реестра недвижимости (Ркад), м ²	315,00
5.	Оценка расхождения P и Ркад ($P - P_{кад}$), м ²	0
6.	Предельный минимальный и максимальный размеры земельного участка (Рмин и Рмакс), м ²	— —
7.	Вид (виды) разрешенного использования	Для ведения садоводства
7.1.	Дополнительные сведения об использовании земельного участка	—
8.	Кадастровый или иной государственный учетный номер (инвентарный) здания, сооружения, объекта незавершенного строительства, расположенного на земельном участке	—
9.	Сведения о земельных участках (землях общего пользования, территории общего пользования), посредством которых обеспечивается доступ	—
10.	Иные сведения	—
4. Пояснения к сведениям об уточняемом земельном участке с кадастровым номером		73:19:083601:8 :
1.		—

1. Сведения о характерных точках границ уточняемого земельного участка с кадастровым номером 73:19:083601:9 :
 Система координат МСК-73, зона 2 Зона № 2

Обозначение характерных точек границ	Координаты, м				Метод определения координат	Формулы, примененные для расчета средней квадратической погрешности определения координат характерных точек границ (Mt), с подставленными в такие формулы значениями и итоговые (вычисленные) значения Mt, м	Описание закрепления точки
	содержатся в Едином государственном реестре недвижимости		определены в результате выполнения комплексных кадастровых работ				
	X	Y	X	Y			
1	2	3	4	5	6	7	8
н475У	—	—	512 386,09	2 251 667,92	Метод спутниковых геодезических измерений (определений)	Mt = 0,10	—
н125У	—	—	512 380,70	2 251 688,05			
н124У	—	—	512 366,08	2 251 680,63			
н476У	—	—	512 373,31	2 251 662,53			
н475У	—	—	512 386,09	2 251 667,92			

2. Сведения о частях границ уточняемого земельного участка с кадастровым номером 73:19:083601:9 :

Обозначение части границ		Горизонтальное проложение (S), м	Описание прохождения части границ	Сведения о согласовании местоположения границ (согласовано/спорное)
от т.	до т.			
1	2	3	4	5
н475У	н125У	20,84	—	согласовано
н125У	н124У	16,40		
н124У	н476У	19,49		
н476У	н475У	13,87		

3. Сведения о характеристиках уточняемого земельного участка с кадастровым номером 73:19:083601:9 :

№ п/п	Наименование характеристики земельного участка	Значение характеристики
1	2	3
1	2	3

1	2	3
1.	Адрес земельного участка	—
1.1.	Сведения о местоположении земельного участка (при отсутствии адреса) в структурированном в соответствии с федеральной информационной адресной системой виде	
1.2.	Дополнительные сведения о местоположении земельного участка	Местоположение установлено относительно ориентира, расположенного в границах участка. Почтовый адрес ориентира: Ульяновская обл., г. Ульяновск, садоводческое товарищество "Елочка", участок 5.
2.	Площадь земельного участка \pm величина погрешности определения (вычисления) площади ($P \pm \Delta P$), м ²	302 \pm 6,00
3.	Формула, примененная для вычисления предельной погрешности определения площади земельного участка, с подставленными значениями и итоговые (вычисленные) значения	$3,5 * 0,10 * \sqrt{(302,00)} = 6$
4.	Площадь земельного участка согласно сведениям Единого государственного реестра недвижимости (Ркад), м ²	290,00
5.	Оценка расхождения P и Ркад ($P - P_{кад}$), м ²	12
6.	Предельный минимальный и максимальный размеры земельного участка (Рмин и Рмакс), м ²	— —
7.	Вид (виды) разрешенного использования	Для ведения садоводства
7.1.	Дополнительные сведения об использовании земельного участка	—
8.	Кадастровый или иной государственный учетный номер (инвентарный) здания, сооружения, объекта незавершенного строительства, расположенного на земельном участке	73:24:010706:286
9.	Сведения о земельных участках (землях общего пользования, территории общего пользования), посредством которых обеспечивается доступ	—
10.	Иные сведения	—
4. Пояснения к сведениям об уточняемом земельном участке с кадастровым номером		73:19:083601:9 :
1.		—

1. Сведения о характерных точках границ уточняемого земельного участка с кадастровым номером 73:19:083601:10 :
 Система координат МСК-73, зона 2 Зона № 2

Обозначение характерных точек границ	Координаты, м				Метод определения координат	Формулы, примененные для расчета средней квадратической погрешности определения координат характерных точек границ (Mt), с подставленными в такие формулы значениями и итоговые (вычисленные) значения Mt, м	Описание закрепления точки
	содержатся в Едином государственном реестре недвижимости		определены в результате выполнения комплексных кадастровых работ				
	X	Y	X	Y			
1	2	3	4	5	6	7	8
477	—	—	512 351,98	2 251 674,00	Метод спутниковых геодезических измерений (определений)	0,10	—
478	—	—	512 355,83	2 251 663,07			
н479У	—	—	512 358,72	2 251 654,85			
н480У	—	—	512 365,84	2 251 658,62			
н476У	—	—	512 373,31	2 251 662,53			
н124У	—	—	512 366,08	2 251 680,63			
477	—	—	512 351,98	2 251 674,00		0,10	

2. Сведения о частях границ уточняемого земельного участка с кадастровым номером 73:19:083601:10 :

Обозначение части границ		Горизонтальное проложение (S), м	Описание прохождения части границ	Сведения о согласовании местоположения границ (согласовано/спорное)
от т.	до т.			
1	2	3	4	5
477	478	11,59	—	согласовано
478	н479У	8,71		
н479У	н480У	8,06		
н480У	н476У	8,43		
н476У	н124У	19,49		
н124У	477	15,58		

3. Сведения о характеристиках уточняемого земельного участка с кадастровым номером 73:19:083601:10 :

№ п/п	Наименование характеристики земельного участка	Значение характеристики
1	2	3
1.	Адрес земельного участка	—
1.1.	Сведения о местоположении земельного участка (при отсутствии адреса) в структурированном в соответствии с федеральной информационной адресной системой виде	
1.2.	Дополнительные сведения о местоположении земельного участка	Местоположение установлено относительно ориентира, расположенного в границах участка. Почтовый адрес ориентира: Ульяновская обл., г. Ульяновск, садоводческое товарищество "Елочка", участок 6.
2.	Площадь земельного участка ± величина погрешности определения (вычисления) площади ($P \pm \Delta P$), м ²	317 ± 6,00
3.	Формула, примененная для вычисления предельной погрешности определения площади земельного участка, с подставленными значениями и итоговые (вычисленные) значения	$3,5 * 0,10 * \sqrt{(317,00)} = 6$
4.	Площадь земельного участка согласно сведениям Единого государственного реестра недвижимости (Ркад), м ²	317,00
5.	Оценка расхождения Р и Ркад ($P - P_{кад}$), м ²	0
6.	Предельный минимальный и максимальный размеры земельного участка (Рмин и Рмакс), м ²	— —
7.	Вид (виды) разрешенного использования	Для ведения садоводства
7.1.	Дополнительные сведения об использовании земельного участка	—
8.	Кадастровый или иной государственный учетный номер (инвентарный) здания, сооружения, объекта незавершенного строительства, расположенного на земельном участке	73:24:010706:529
9.	Сведения о земельных участках (землях общего пользования, территории общего пользования), посредством которых обеспечивается доступ	—
10.	Иные сведения	—

4. Пояснения к сведениям об уточняемом земельном участке с кадастровым номером 73:19:083601:10 :

1.	—
----	---

1. Сведения о характерных точках границ уточняемого земельного участка с кадастровым номером 73:19:083601:14 :
 Система координат МСК-73, зона 2 Зона № 2

Обозначение характерных точек границ	Координаты, м				Метод определения координат	Формулы, примененные для расчета средней квадратической погрешности определения координат характерных точек границ (Mt), с подставленными в такие формулы значениями и итоговые (вычисленные) значения Mt, м	Описание закрепления точки
	содержатся в Едином государственном реестре недвижимости		определены в результате выполнения комплексных кадастровых работ				
	X	Y	X	Y			
1	2	3	4	5	6	7	8
н132У	—	—	512 403,67	2 251 654,05	Аналитический метод	Mt = 0,03	—
474	—	—	512 400,20	2 251 674,13		0,03	
н475У	—	—	512 386,09	2 251 667,92	Метод спутниковых геодезических измерений (определений)	Mt = 0,10	
н133У	—	—	512 389,36	2 251 648,09			
н132У	—	—	512 403,67	2 251 654,05	Аналитический метод	Mt = 0,03	

2. Сведения о частях границ уточняемого земельного участка с кадастровым номером 73:19:083601:14 :

Обозначение части границ		Горизонтальное проложение (S), м	Описание прохождения части границ	Сведения о согласовании местоположения границ (согласовано/спорное)
от т.	до т.			
1	2	3	4	5
н132У	474	20,38	—	согласовано
474	н475У	15,42		
н475У	н133У	20,10		
н133У	н132У	15,50		

3. Сведения о характеристиках уточняемого земельного участка с кадастровым номером 73:19:083601:14 :

№ п/п	Наименование характеристики земельного участка	Значение характеристики
1	2	3
1	2	3

1	2	3
1.	Адрес земельного участка	—
1.1.	Сведения о местоположении земельного участка (при отсутствии адреса) в структурированном в соответствии с федеральной информационной адресной системой виде	
1.2.	Дополнительные сведения о местоположении земельного участка	Ульяновская обл., г. Ульяновск, садоводческое товарищество "Елочка", участок 10
2.	Площадь земельного участка ± величина погрешности определения (вычисления) площади ($P \pm \Delta P$), м ²	304 ± 6,00
3.	Формула, примененная для вычисления предельной погрешности определения площади земельного участка, с подставленными значениями и итоговые (вычисленные) значения	$3,5 * 0,10 * \sqrt{(304,00)} = 6$
4.	Площадь земельного участка согласно сведениям Единого государственного реестра недвижимости (Ркад), м ²	306,00
5.	Оценка расхождения Р и Ркад ($P - P_{кад}$), м ²	2
6.	Предельный минимальный и максимальный размеры земельного участка (Рмин и Рмакс), м ²	— —
7.	Вид (виды) разрешенного использования	Для ведения садоводства
7.1.	Дополнительные сведения об использовании земельного участка	—
8.	Кадастровый или иной государственный учетный номер (инвентарный) здания, сооружения, объекта незавершенного строительства, расположенного на земельном участке	—
9.	Сведения о земельных участках (землях общего пользования, территории общего пользования), посредством которых обеспечивается доступ	—
10.	Иные сведения	Запрещение. Обременение возникает на основании: постановление межрайонного отдела судебных приставов по исполнению особых исполнительных производств УФССП России по Ульяновской области о запрете на совершение действий по регистрации серия 5723
4. Пояснения к сведениям об уточняемом земельном участке с кадастровым номером <u>73:19:083601:14</u> :		
1.	—	

1. Сведения о характерных точках границ уточняемого земельного участка с кадастровым номером 73:19:083601:15 :
 Система координат МСК-73, зона 2 Зона № 2

Обозначение характерных точек границ	Координаты, м				Метод определения координат	Формулы, примененные для расчета средней квадратической погрешности определения координат характерных точек границ (Mt), с подставленными в такие формулы значениями и итоговые (вычисленные) значения Mt, м	Описание закрепления точки
	содержатся в Едином государственном реестре недвижимости		определены в результате выполнения комплексных кадастровых работ				
	X	Y	X	Y			
1	2	3	4	5	6	7	8
н133У	—	—	512 389,36	2 251 648,09	Метод спутниковых геодезических измерений (определений)	Mt = 0,10	—
н475У	—	—	512 386,09	2 251 667,92			
н476У	—	—	512 373,31	2 251 662,53			
н480У	—	—	512 365,84	2 251 658,62			
н481У	—	—	512 370,19	2 251 647,25			
н482У	—	—	512 374,79	2 251 648,97			
н134У	—	—	512 377,00	2 251 642,93			
н133У	—	—	512 389,36	2 251 648,09			

2. Сведения о частях границ уточняемого земельного участка с кадастровым номером 73:19:083601:15 :

Обозначение части границ		Горизонтальное проложение (S), м	Описание прохождения части границ	Сведения о согласовании местоположения границ (согласовано/спорное)
от т.	до т.			
1	2	3	4	5
н133У	н475У	20,10	—	согласовано
н475У	н476У	13,87		
н476У	н480У	8,43		
н480У	н481У	12,17		

1	2	3	4	5
н481У	н482У	4,91	—	согласовано
н482У	н134У	6,43		
н134У	н133У	13,39		

3. Сведения о характеристиках уточняемого земельного участка с кадастровым номером 73:19:083601:15 :

№ п/п	Наименование характеристики земельного участка	Значение характеристики
1	2	3
1.	Адрес земельного участка	—
1.1.	Сведения о местоположении земельного участка (при отсутствии адреса) в структурированном в соответствии с федеральной информационной адресной системой виде	
1.2.	Дополнительные сведения о местоположении земельного участка	Ульяновская обл., г. Ульяновск, садоводческое товарищество "Елочка", участок 11
2.	Площадь земельного участка ± величина погрешности определения (вычисления) площади ($P \pm \Delta P$), м ²	360 ± 7,00
3.	Формула, примененная для вычисления предельной погрешности определения площади земельного участка, с подставленными значениями и итоговые (вычисленные) значения	$3,5 * 0,10 * \sqrt{(360,00)} = 7$
4.	Площадь земельного участка согласно сведениям Единого государственного реестра недвижимости (Ркад), м ²	363,00
5.	Оценка расхождения Р и Ркад ($P - P_{кад}$), м ²	3
6.	Предельный минимальный и максимальный размеры земельного участка (Рмин и Рмакс), м ²	— —
7.	Вид (виды) разрешенного использования	Для ведения садоводства
7.1.	Дополнительные сведения об использовании земельного участка	—
8.	Кадастровый или иной государственный учетный номер (инвентарный) здания, сооружения, объекта незавершенного строительства, расположенного на земельном участке	—
9.	Сведения о земельных участках (землях общего пользования, территории общего пользования), посредством которых обеспечивается доступ	—
10.	Иные сведения	—

4. Пояснения к сведениям об уточняемом земельном участке с кадастровым номером 73:19:083601:15 :

1.	—
----	---

1. Сведения о характерных точках границ уточняемого земельного участка с кадастровым номером 73:19:083601:16 :
 Система координат МСК-73, зона 2 Зона № 2

Обозначение характерных точек границ	Координаты, м				Метод определения координат	Формулы, примененные для расчета средней квадратической погрешности определения координат характерных точек границ (Mt), с подставленными в такие формулы значениями и итоговые (вычисленные) значения Mt, м	Описание закрепления точки
	содержатся в Едином государственном реестре недвижимости		определены в результате выполнения комплексных кадастровых работ				
	X	Y	X	Y			
1	2	3	4	5	6	7	8
483	—	—	512 347,42	2 251 646,06	Метод спутниковых геодезических измерений (определений)	0,10	—
н136У	—	—	512 353,40	2 251 632,81		Mt = 0,10	
н135У	—	—	512 366,63	2 251 638,49			
н134У	—	—	512 377,00	2 251 642,93			
н482У	—	—	512 374,79	2 251 648,97			
н481У	—	—	512 370,19	2 251 647,25			
н480У	—	—	512 365,84	2 251 658,62			
н479У	—	—	512 358,72	2 251 654,85			
484	—	—	512 359,80	2 251 651,64			
483	—	—	512 347,42	2 251 646,06			

2. Сведения о частях границ уточняемого земельного участка с кадастровым номером 73:19:083601:16 :

Обозначение части границ		Горизонтальное проложение (S), м	Описание прохождения части границ	Сведения о согласовании местоположения границ (согласовано/спорное)
от т.	до т.			
1	2	3	4	5

1	2	3	4	5
483	н136У	14,54	—	согласовано
н136У	н135У	14,40		
н135У	н134У	11,28		
н134У	н482У	6,43		
н482У	н481У	4,91		
н481У	н480У	12,17		
н480У	н479У	8,06		
н479У	484	3,39		
484	483	13,58		

3. Сведения о характеристиках уточняемого земельного участка с кадастровым номером 73:19:083601:16 :

№ п/п	Наименование характеристики земельного участка	Значение характеристики
1	2	3
1.	Адрес земельного участка	—
1.1.	Сведения о местоположении земельного участка (при отсутствии адреса) в структурированном в соответствии с федеральной информационной адресной системой виде	
1.2.	Дополнительные сведения о местоположении земельного участка	Местоположение установлено относительно ориентира, расположенного в границах участка. Почтовый адрес ориентира: Ульяновская обл., г. Ульяновск, садоводческое товарищество "Елочка", участок 12.
2.	Площадь земельного участка ± величина погрешности определения (вычисления) площади ($P \pm \Delta P$), м ²	375 ± 7,00
3.	Формула, примененная для вычисления предельной погрешности определения площади земельного участка, с подставленными значениями и итоговые (вычисленные) значения	$3,5 * 0,10 * \sqrt{(375,00)} = 7$
4.	Площадь земельного участка согласно сведениям Единого государственного реестра недвижимости (Ркад), м ²	377,00
5.	Оценка расхождения Р и Ркад ($P - P_{кад}$), м ²	2
6.	Предельный минимальный и максимальный размеры земельного участка (Рмин и Рмакс), м ²	— —
7.	Вид (виды) разрешенного использования	Для ведения садоводства
7.1.	Дополнительные сведения об использовании земельного участка	—
8.	Кадастровый или иной государственный учетный номер (инвентарный) здания, сооружения, объекта незавершенного строительства, расположенного на земельном участке	—

1	2	3
9.	Сведения о земельных участках (землях общего пользования, территории общего пользования), посредством которых обеспечивается доступ	—
10.	Иные сведения	—

4. Пояснения к сведениям об уточняемом земельном участке с кадастровым номером 73:19:083601:16 :

1.	—
----	---

1. Сведения о характерных точках границ уточняемого земельного участка с кадастровым номером 73:19:083601:17 : Система координат МСК-73, зона 2 Зона № 2

Обозначение характерных точек границ	Координаты, м				Метод определения координат	Формулы, примененные для расчета средней квадратической погрешности определения координат характерных точек границ (Mt), с подставленными в такие формулы значениями и итоговые (вычисленные) значения Mt, м	Описание закрепления точки
	содержатся в Едином государственном реестре недвижимости		определены в результате выполнения комплексных кадастровых работ				
	X	Y	X	Y			
1	2	3	4	5	6	7	8
н136У	—	—	512 353,40	2 251 632,81	Метод спутниковых геодезических измерений (определений)	Mt = 0,10	—
483	—	—	512 347,42	2 251 646,06		0,10	
485	—	—	512 344,63	2 251 652,19			
486	—	—	512 327,59	2 251 644,97			
487	—	—	512 328,36	2 251 643,47		Mt = 0,10	
н137У	—	—	512 334,84	2 251 625,66			
н136У	—	—	512 353,40	2 251 632,81			

2. Сведения о частях границ уточняемого земельного участка с кадастровым номером 73:19:083601:17 :

Обозначение части границ		Горизонтальное проложение (S), м	Описание прохождения части границ	Сведения о согласовании местоположения границ (согласовано/спорное)
от т.	до т.			

1	2	3	4	5
н136У	483	14,54	—	согласовано
483	485	6,74		
485	486	18,51		
486	487	1,69		
487	н137У	18,95		
н137У	н136У	19,89		

3. Сведения о характеристиках уточняемого земельного участка с кадастровым номером 73:19:083601:17 :

№ п/п	Наименование характеристики земельного участка	Значение характеристики
1	2	3
1.	Адрес земельного участка	—
1.1.	Сведения о местоположении земельного участка (при отсутствии адреса) в структурированном в соответствии с федеральной информационной адресной системой виде	
1.2.	Дополнительные сведения о местоположении земельного участка	Местоположение установлено относительно ориентира, расположенного в границах участка. Почтовый адрес ориентира: Ульяновская обл., г. Ульяновск, садоводческое товарищество "Елочка", участок 13.
2.	Площадь земельного участка ± величина погрешности определения (вычисления) площади ($P \pm \Delta P$), м ²	400 ± 7,00
3.	Формула, примененная для вычисления предельной погрешности определения площади земельного участка, с подставленными значениями и итоговые (вычисленные) значения	$3,5 * 0,10 * \sqrt{(400,00)} = 7$
4.	Площадь земельного участка согласно сведениям Единого государственного реестра недвижимости (Ркад), м ²	388,00
5.	Оценка расхождения Р и Ркад ($P - P_{кад}$), м ²	12
6.	Предельный минимальный и максимальный размеры земельного участка (Рмин и Рмакс), м ²	— —
7.	Вид (виды) разрешенного использования	Для ведения садоводства
7.1.	Дополнительные сведения об использовании земельного участка	—
8.	Кадастровый или иной государственный учетный номер (инвентарный) здания, сооружения, объекта незавершенного строительства, расположенного на земельном участке	—
9.	Сведения о земельных участках (землях общего пользования, территории общего пользования), посредством которых обеспечивается доступ	—

1	2			3			
10.	Иные сведения			—			
4. Пояснения к сведениям об уточняемом земельном участке с кадастровым номером <u>73:19:083601:17</u> :							
1.	—						
1. Сведения о характерных точках границ уточняемого земельного участка с кадастровым номером <u>73:19:083601:18</u> :							
Система координат <u>МСК-73, зона 2</u>				Зона № <u>2</u>			
Обозначение характерных точек границ	Координаты, м				Метод определения координат	Формулы, примененные для расчета средней квадратической погрешности определения координат характерных точек границ (Mt), с подставленными в такие формулы значениями и итоговые (вычисленные) значения Mt, м	Описание закрепления точки
	содержатся в Едином государственном реестре недвижимости		определены в результате выполнения комплексных кадастровых работ				
	X	Y	X	Y			
1	2	3	4	5	6	7	8
н98У	—	—	512 279,45	2 251 620,30	Метод спутниковых геодезических измерений (определений)	Mt = 0,10	—
661	—	—	512 291,92	2 251 630,50		0,10	
662	—	—	512 291,26	2 251 632,17			
663	—	—	512 290,89	2 251 632,77			
н664У	—	—	512 287,87	2 251 636,88		Mt = 0,10	
665	—	—	512 284,50	2 251 634,01		—	
н666У	—	—	512 263,13	2 251 656,59		Mt = 0,10	
667	—	—	512 247,32	2 251 650,33		—	
н101У	—	—	512 250,01	2 251 646,59		Mt = 0,10	
н100У	—	—	512 256,02	2 251 643,62			

1	2	3	4	5	6	7	8
н99У	—	—	512 262,49	2 251 638,26	Метод спутниковых геодезических измерений (определений)	Mt = 0,10	—
н98У	—	—	512 279,45	2 251 620,30			

2. Сведения о частях границ уточняемого земельного участка с кадастровым номером 73:19:083601:18 :

Обозначение части границ		Горизонтальное проложение (S), м	Описание прохождения части границ	Сведения о согласовании местоположения границ (согласовано/спорное)
от т.	до т.			
1	2	3	4	5
н98У	661	16,11	—	согласовано
661	662	1,80		
662	663	0,70		
663	н664У	5,10		
н664У	665	4,43		
665	н666У	31,09		
н666У	667	17,00		
667	н101У	4,61		
н101У	н100У	6,70		
н100У	н99У	8,40		
н99У	н98У	24,70		

3. Сведения о характеристиках уточняемого земельного участка с кадастровым номером 73:19:083601:18 :

№ п/п	Наименование характеристики земельного участка	Значение характеристики
1	2	3
1.	Адрес земельного участка	—
1.1.	Сведения о местоположении земельного участка (при отсутствии адреса) в структурированном в соответствии с федеральной информационной адресной системой виде	
1.2.	Дополнительные сведения о местоположении земельного участка	Местоположение установлено относительно ориентира, расположенного в границах участка. Почтовый адрес ориентира: Ульяновская обл., г. Ульяновск, садоводческое товарищество, "Елочка", участок 14.
2.	Площадь земельного участка ± величина погрешности определения (вычисления) площади ($P \pm \Delta P$), м ²	591 ± 9,00

1	2	3
3.	Формула, примененная для вычисления предельной погрешности определения площади земельного участка, с подставленными значениями и итоговые (вычисленные) значения	$3,5*0,10*\sqrt{(591,00)} = 9$
4.	Площадь земельного участка согласно сведениям Единого государственного реестра недвижимости (Ркад), м ²	538,00
5.	Оценка расхождения Р и Ркад (Р - Ркад), м ²	53
6.	Предельный минимальный и максимальный размеры земельного участка (Рмин и Рмакс), м ²	— —
7.	Вид (виды) разрешенного использования	Для ведения садоводства
7.1.	Дополнительные сведения об использовании земельного участка	—
8.	Кадастровый или иной государственный учетный номер (инвентарный) здания, сооружения, объекта незавершенного строительства, расположенного на земельном участке	73:24:010706:207; 73:24:010706:561
9.	Сведения о земельных участках (землях общего пользования, территории общего пользования), посредством которых обеспечивается доступ	—

1	2	3
10.	Иные сведения	<p>Запрещение. Обременение возникает на основании: Постановление судебного пристава-исполнителя ОСП № 1 по Засвияжскому району г.Ульяновска УФССП России по Ульяновской области № 396507779/7343, документ выдан ОСП № 1 по Засвияжскому району г.Ульяновска УФССП России по Ульяновской области</p> <p>Запрещение. Обременение возникает на основании: Постановление судебного пристава-исполнителя ОСП № 1 по Засвияжскому району г.Ульяновска УФССП России по Ульяновской области № 396507811/7343, документ выдан ОСП № 1 по Засвияжскому району г.Ульяновска УФССП России по Ульяновской области</p> <p>Запрещение. Обременение возникает на основании: Постановление ОСП №1 по Засвияжскому району г.Ульяновска УФССП России по Ульяновской области о запрете на совершение действий по регистрации № 319986076/7343, документ выдан ОСП № 1 по Засвияжскому району г.Ульяновска УФССП России по Ульяновской области</p> <p>Запрещение. Обременение возникает на основании: Постановление о запрете на совершение действий по регистрации (pdf) № 317823754/7343, документ выдан ОСП № 1 по Засвияжскому району г.Ульяновска УФССП России по Ульяновской области</p> <p>Запрещение. Обременение возникает на основании: Постановление о запрете на совершение действий по регистрации (pdf) № 315386844/7343, документ выдан ОСП № 1 по Засвияжскому району г.Ульяновска УФССП России по Ульяновской области</p> <p>Запрещение. Обременение возникает на основании: Постановление о запрете на совершение действий по регистрации № 264180759/7343, документ выдан ОСП № 1 по Засвияжскому району г. Ульяновска</p> <p>Запрещение. Обременение возникает на основании: Постановление о запрете на совершение действий по регистрации № 263115424/7343, документ выдан ОСП № 1 по Засвияжскому району г. Ульяновска</p> <p>Иные ограничения (обременения) прав. Обременение возникает на основании: Постановление о запрете на совершение действий по регистрации серия портал, № 226805216/7343, документ выдан Отдел судебных приставов №1 по Засвияжскому району города Ульяновска УФССП России по Ульяновской области</p> <p>Иные ограничения (обременения) прав. Обременение возникает на основании: Постановление о запрете на совершение действий по регистрации серия портал, № 223641072/7343, документ выдан Отдел судебных приставов №1 по Засвияжскому району города Ульяновска УФССП России по Ульяновской области</p> <p>Иные ограничения (обременения) прав. Обременение возникает на основании: Постановление отдела судебных приставов №1 по Засвияжскому району города Ульяновска УФССП России по Ульяновской области о запрете на совершение действий по регистрации серия портал, № 78398121/7343</p>
4. Пояснения к сведениям об уточняемом земельном участке с кадастровым номером <u>73:19:083601:18</u> :		
1.	—	

1. Сведения о характерных точках границ уточняемого земельного участка с кадастровым номером 73:19:083601:20 :
 Система координат МСК-73, зона 2 Зона № 2

Обозначение характерных точек границ	Координаты, м				Метод определения координат	Формулы, примененные для расчета средней квадратической погрешности определения координат характерных точек границ (Mt), с подставленными в такие формулы значениями и итоговые (вычисленные) значения Mt, м	Описание закрепления точки
	содержатся в Едином государственном реестре недвижимости		определены в результате выполнения комплексных кадастровых работ				
	X	Y	X	Y			
1	2	3	4	5	6	7	8
н668У	—	—	512 304,11	2 251 593,62	Метод спутниковых геодезических измерений (определений)	Mt = 0,10	—
н669У	—	—	512 322,36	2 251 618,46			
н117У	—	—	512 310,71	2 251 627,74			
н115У	—	—	512 297,95	2 251 606,04			
н114У	—	—	512 299,08	2 251 600,15			
н668У	—	—	512 304,11	2 251 593,62			

2. Сведения о частях границ уточняемого земельного участка с кадастровым номером 73:19:083601:20 :

Обозначение части границ		Горизонтальное проложение (S), м	Описание прохождения части границ	Сведения о согласовании местоположения границ (согласовано/спорное)
от т.	до т.			
1	2	3	4	5
н668У	н669У	30,82	—	согласовано
н669У	н117У	14,89		
н117У	н115У	25,17		
н115У	н114У	6,00		
н114У	н668У	8,24		

3. Сведения о характеристиках уточняемого земельного участка с кадастровым номером 73:19:083601:20 :

№ п/п	Наименование характеристики земельного участка	Значение характеристики
1	2	3

1	2	3
1.	Адрес земельного участка	—
1.1.	Сведения о местоположении земельного участка (при отсутствии адреса) в структурированном в соответствии с федеральной информационной адресной системой виде	
1.2.	Дополнительные сведения о местоположении земельного участка	Ульяновская обл., г. Ульяновск, садоводческое товарищество "Елочка", участок 16
2.	Площадь земельного участка ± величина погрешности определения (вычисления) площади ($P \pm \Delta P$), м ²	387 ± 7,00
3.	Формула, примененная для вычисления предельной погрешности определения площади земельного участка, с подставленными значениями и итоговые (вычисленные) значения	$3,5 * 0,10 * \sqrt{(387,00)} = 7$
4.	Площадь земельного участка согласно сведениям Единого государственного реестра недвижимости (Ркад), м ²	383,00
5.	Оценка расхождения Р и Ркад ($P - P_{кад}$), м ²	4
6.	Предельный минимальный и максимальный размеры земельного участка (Рмин и Рмакс), м ²	— —
7.	Вид (виды) разрешенного использования	Для ведения садоводства
7.1.	Дополнительные сведения об использовании земельного участка	—
8.	Кадастровый или иной государственный учетный номер (инвентарный) здания, сооружения, объекта незавершенного строительства, расположенного на земельном участке	—
9.	Сведения о земельных участках (землях общего пользования, территории общего пользования), посредством которых обеспечивается доступ	—
10.	Иные сведения	—
4. Пояснения к сведениям об уточняемом земельном участке с кадастровым номером		73:19:083601:20 :
1.		—

1. Сведения о характерных точках границ уточняемого земельного участка с кадастровым номером 73:19:083601:21 :
 Система координат МСК-73, зона 2 Зона № 2

Обозначение характерных точек границ	Координаты, м				Метод определения координат	Формулы, примененные для расчета средней квадратической погрешности определения координат характерных точек границ (Mt), с подставленными в такие формулы значениями и итоговые (вычисленные) значения Mt, м	Описание закрепления точки
	содержатся в Едином государственном реестре недвижимости		определены в результате выполнения комплексных кадастровых работ				
	X	Y	X	Y			
1	2	3	4	5	6	7	8
н668У	—	—	512 304,11	2 251 593,62	Метод спутниковых геодезических измерений (определений)	Mt = 0,10	—
н670У	—	—	512 313,14	2 251 584,19			
н671У	—	—	512 330,41	2 251 606,80			
672	—	—	512 331,57	2 251 607,61			
н669У	—	—	512 322,36	2 251 618,46		Mt = 0,10	
н668У	—	—	512 304,11	2 251 593,62			

2. Сведения о частях границ уточняемого земельного участка с кадастровым номером 73:19:083601:21 :

Обозначение части границ		Горизонтальное проложение (S), м	Описание прохождения части границ	Сведения о согласовании местоположения границ (согласовано/спорное)
от т.	до т.			
1	2	3	4	5
н668У	н670У	13,06	—	согласовано
н670У	н671У	28,45		
н671У	672	1,41		
672	н669У	14,23		
н669У	н668У	30,82		

3. Сведения о характеристиках уточняемого земельного участка с кадастровым номером 73:19:083601:21 :

№ п/п	Наименование характеристики земельного участка	Значение характеристики
1	2	3
1	2	3

1	2	3
1.	Адрес земельного участка	—
1.1.	Сведения о местоположении земельного участка (при отсутствии адреса) в структурированном в соответствии с федеральной информационной адресной системой виде	
1.2.	Дополнительные сведения о местоположении земельного участка	Ульяновская обл., г. Ульяновск, садоводческое товарищество "Елочка", участок 17
2.	Площадь земельного участка ± величина погрешности определения (вычисления) площади ($P \pm \Delta P$), м ²	400 ± 7,00
3.	Формула, примененная для вычисления предельной погрешности определения площади земельного участка, с подставленными значениями и итоговые (вычисленные) значения	$3,5 * 0,10 * \sqrt{(400,00)} = 7$
4.	Площадь земельного участка согласно сведениям Единого государственного реестра недвижимости (Ркад), м ²	400,00
5.	Оценка расхождения Р и Ркад ($P - P_{кад}$), м ²	0
6.	Предельный минимальный и максимальный размеры земельного участка ($P_{мин}$ и $P_{макс}$), м ²	— —
7.	Вид (виды) разрешенного использования	Для ведения садоводства
7.1.	Дополнительные сведения об использовании земельного участка	—
8.	Кадастровый или иной государственный учетный номер (инвентарный) здания, сооружения, объекта незавершенного строительства, расположенного на земельном участке	—
9.	Сведения о земельных участках (землях общего пользования, территории общего пользования), посредством которых обеспечивается доступ	—
10.	Иные сведения	—
4. Пояснения к сведениям об уточняемом земельном участке с кадастровым номером		73:19:083601:21 :
1.		—

1. Сведения о характерных точках границ уточняемого земельного участка с кадастровым номером 73:19:083601:22 :
 Система координат МСК-73, зона 2 Зона № 2

Обозначение характерных точек границ	Координаты, м				Метод определения координат	Формулы, примененные для расчета средней квадратической погрешности определения координат характерных точек границ (Mt), с подставленными в такие формулы значениями и итоговые (вычисленные) значения Mt, м	Описание закрепления точки
	содержатся в Едином государственном реестре недвижимости		определены в результате выполнения комплексных кадастровых работ				
	X	Y	X	Y			
1	2	3	4	5	6	7	8
н670У	—	—	512 313,14	2 251 584,19	Метод спутниковых геодезических измерений (определений)	Mt = 0,10	—
н673У	—	—	512 332,50	2 251 567,24			
н674У	—	—	512 337,58	2 251 575,94			
н675У	—	—	512 342,47	2 251 594,06			
н676У	—	—	512 334,25	2 251 609,51		—	
672	—	—	512 331,57	2 251 607,61			
н671У	—	—	512 330,41	2 251 606,80			
н670У	—	—	512 313,14	2 251 584,19			

2. Сведения о частях границ уточняемого земельного участка с кадастровым номером 73:19:083601:22 :

Обозначение части границ		Горизонтальное проложение (S), м	Описание прохождения части границ	Сведения о согласовании местоположения границ (согласовано/спорное)
от т.	до т.			
1	2	3	4	5
н670У	н673У	25,73	—	согласовано
н673У	н674У	10,07		
н674У	н675У	18,77		
н675У	н676У	17,50		

1	2	3	4	5
н676У	672	3,29	—	согласовано
672	н671У	1,41		
н671У	н670У	28,45		

3. Сведения о характеристиках уточняемого земельного участка с кадастровым номером 73:19:083601:22 :

№ п/п	Наименование характеристики земельного участка	Значение характеристики
1	2	3
1.	Адрес земельного участка	—
1.1.	Сведения о местоположении земельного участка (при отсутствии адреса) в структурированном в соответствии с федеральной информационной адресной системой виде	
1.2.	Дополнительные сведения о местоположении земельного участка	Местоположение установлено относительно ориентира, расположенного в границах участка. Почтовый адрес ориентира: Ульяновская обл., г. Ульяновск, садоводческое товарищество "Елочка", участок 18.
2.	Площадь земельного участка ± величина погрешности определения (вычисления) площади ($P \pm \Delta P$), м ²	656 ± 9,00
3.	Формула, примененная для вычисления предельной погрешности определения площади земельного участка, с подставленными значениями и итоговые (вычисленные) значения	$3,5 * 0,10 * \sqrt{(656,00)} = 9$
4.	Площадь земельного участка согласно сведениям Единого государственного реестра недвижимости (Ркад), м ²	577,00
5.	Оценка расхождения Р и Ркад ($P - P_{кад}$), м ²	79
6.	Предельный минимальный и максимальный размеры земельного участка (Рмин и Рмакс), м ²	— —
7.	Вид (виды) разрешенного использования	Для ведения садоводства
7.1.	Дополнительные сведения об использовании земельного участка	—
8.	Кадастровый или иной государственный учетный номер (инвентарный) здания, сооружения, объекта незавершенного строительства, расположенного на земельном участке	—
9.	Сведения о земельных участках (землях общего пользования, территории общего пользования), посредством которых обеспечивается доступ	—
10.	Иные сведения	—

4. Пояснения к сведениям об уточняемом земельном участке с кадастровым номером 73:19:083601:22 :

1.	—
----	---

1. Сведения о характерных точках границ уточняемого земельного участка с кадастровым номером 73:19:083601:23 :
 Система координат МСК-73, зона 2 Зона № 2

Обозначение характерных точек границ	Координаты, м				Метод определения координат	Формулы, примененные для расчета средней квадратической погрешности определения координат характерных точек границ (Mt), с подставленными в такие формулы значениями и итоговые (вычисленные) значения Mt, м	Описание закрепления точки
	содержатся в Едином государственном реестре недвижимости		определены в результате выполнения комплексных кадастровых работ				
	X	Y	X	Y			
1	2	3	4	5	6	7	8
н690У	—	—	512 243,95	2 251 623,14	Метод спутниковых геодезических измерений (определений)	Mt = 0,10	—
н695У	—	—	512 259,84	2 251 613,99			
н696У	—	—	512 269,87	2 251 625,21			
н697У	—	—	512 253,59	2 251 640,43			
н698У	—	—	512 248,54	2 251 641,74			
н699У	—	—	512 237,12	2 251 640,65			
н691У	—	—	512 231,31	2 251 636,91			
н690У	—	—	512 243,95	2 251 623,14			

2. Сведения о частях границ уточняемого земельного участка с кадастровым номером 73:19:083601:23 :

Обозначение части границ		Горизонтальное проложение (S), м	Описание прохождения части границ	Сведения о согласовании местоположения границ (согласовано/спорное)
от т.	до т.			
1	2	3	4	5
н690У	н695У	18,34	—	согласовано
н695У	н696У	15,05		
н696У	н697У	22,29		
н697У	н698У	5,22		

1	2	3	4	5
н698У	н699У	11,47	—	согласовано
н699У	н691У	6,91		
н691У	н690У	18,69		

3. Сведения о характеристиках уточняемого земельного участка с кадастровым номером 73:19:083601:23 :

№ п/п	Наименование характеристики земельного участка	Значение характеристики
1	2	3
1.	Адрес земельного участка	—
1.1.	Сведения о местоположении земельного участка (при отсутствии адреса) в структурированном в соответствии с федеральной информационной адресной системой виде	
1.2.	Дополнительные сведения о местоположении земельного участка	Ульяновская обл., г. Ульяновск, садоводческое товарищество "Елочка", участок 19
2.	Площадь земельного участка ± величина погрешности определения (вычисления) площади ($P \pm \Delta P$), м ²	566 ± 8,00
3.	Формула, примененная для вычисления предельной погрешности определения площади земельного участка, с подставленными значениями и итоговые (вычисленные) значения	$3,5 * 0,10 * \sqrt{(566,00)} = 8$
4.	Площадь земельного участка согласно сведениям Единого государственного реестра недвижимости (Ркад), м ²	515,00
5.	Оценка расхождения Р и Ркад ($P - P_{кад}$), м ²	51
6.	Предельный минимальный и максимальный размеры земельного участка ($P_{мин}$ и $P_{макс}$), м ²	— —
7.	Вид (виды) разрешенного использования	Для садоводства
7.1.	Дополнительные сведения об использовании земельного участка	—
8.	Кадастровый или иной государственный учетный номер (инвентарный) здания, сооружения, объекта незавершенного строительства, расположенного на земельном участке	—
9.	Сведения о земельных участках (землях общего пользования, территории общего пользования), посредством которых обеспечивается доступ	—
10.	Иные сведения	—

4. Пояснения к сведениям об уточняемом земельном участке с кадастровым номером 73:19:083601:23 :

1.	—
----	---

1. Сведения о характерных точках границ уточняемого земельного участка с кадастровым номером 73:19:083601:24 :
 Система координат МСК-73, зона 2 Зона № 2

Обозначение характерных точек границ	Координаты, м				Метод определения координат	Формулы, примененные для расчета средней квадратической погрешности определения координат характерных точек границ (Mt), с подставленными в такие формулы значениями и итоговые (вычисленные) значения Mt, м	Описание закрепления точки
	содержатся в Едином государственном реестре недвижимости		определены в результате выполнения комплексных кадастровых работ				
	X	Y	X	Y			
1	2	3	4	5	6	7	8
н677У	—	—	512 286,73	2 251 607,41	Метод спутниковых геодезических измерений (определений)	Mt = 0,10	—
н696У	—	—	512 269,87	2 251 625,21			
н695У	—	—	512 259,84	2 251 613,99			
н678У	—	—	512 276,84	2 251 597,69			
н677У	—	—	512 286,73	2 251 607,41			

2. Сведения о частях границ уточняемого земельного участка с кадастровым номером 73:19:083601:24 :

Обозначение части границ		Горизонтальное проложение (S), м	Описание прохождения части границ	Сведения о согласовании местоположения границ (согласовано/спорное)
от т.	до т.			
1	2	3	4	5
н677У	н696У	24,52	—	согласовано
н696У	н695У	15,05		
н695У	н678У	23,55		
н678У	н677У	13,87		

3. Сведения о характеристиках уточняемого земельного участка с кадастровым номером 73:19:083601:24 :

№ п/п	Наименование характеристики земельного участка	Значение характеристики
1	2	3
1	2	3

1	2	3
1.	Адрес земельного участка	—
1.1.	Сведения о местоположении земельного участка (при отсутствии адреса) в структурированном в соответствии с федеральной информационной адресной системой виде	
1.2.	Дополнительные сведения о местоположении земельного участка	Местоположение установлено относительно ориентира, расположенного в границах участка. Почтовый адрес ориентира: Ульяновская область, г. Ульяновск, садоводческое товарищество "Елочка", участок 20.
2.	Площадь земельного участка \pm величина погрешности определения (вычисления) площади ($P \pm \Delta P$), м ²	$347 \pm 7,00$
3.	Формула, примененная для вычисления предельной погрешности определения площади земельного участка, с подставленными значениями и итоговые (вычисленные) значения	$3,5 * 0,10 * \sqrt{(347,00)} = 7$
4.	Площадь земельного участка согласно сведениям Единого государственного реестра недвижимости (Ркад), м ²	316,00
5.	Оценка расхождения P и Ркад ($P - P_{кад}$), м ²	31
6.	Предельный минимальный и максимальный размеры земельного участка (Рмин и Рмакс), м ²	— —
7.	Вид (виды) разрешенного использования	Для ведения садоводства
7.1.	Дополнительные сведения об использовании земельного участка	—
8.	Кадастровый или иной государственный учетный номер (инвентарный) здания, сооружения, объекта незавершенного строительства, расположенного на земельном участке	—
9.	Сведения о земельных участках (землях общего пользования, территории общего пользования), посредством которых обеспечивается доступ	—
10.	Иные сведения	—
4. Пояснения к сведениям об уточняемом земельном участке с кадастровым номером		73:19:083601:24 :
1.		—

1. Сведения о характерных точках границ уточняемого земельного участка с кадастровым номером 73:19:083601:25 :
 Система координат МСК-73, зона 2 Зона № 2

Обозначение характерных точек границ	Координаты, м				Метод определения координат	Формулы, примененные для расчета средней квадратической погрешности определения координат характерных точек границ (Mt), с подставленными в такие формулы значениями и итоговые (вычисленные) значения Mt, м	Описание закрепления точки
	содержатся в Едином государственном реестре недвижимости		определены в результате выполнения комплексных кадастровых работ				
	X	Y	X	Y			
1	2	3	4	5	6	7	8
н677У	—	—	512 286,73	2 251 607,41	Метод спутниковых геодезических измерений (определений)	Mt = 0,10	—
н678У	—	—	512 276,84	2 251 597,69			
н679У	—	—	512 274,27	2 251 595,16			
н680У	—	—	512 287,84	2 251 582,53		—	
н681У	—	—	512 300,30	2 251 592,57			
682	—	—	512 295,74	2 251 597,55		Mt = 0,10	
н677У	—	—	512 286,73	2 251 607,41			

2. Сведения о частях границ уточняемого земельного участка с кадастровым номером 73:19:083601:25 :

Обозначение части границ		Горизонтальное проложение (S), м	Описание прохождения части границ	Сведения о согласовании местоположения границ (согласовано/спорное)
от т.	до т.			
1	2	3	4	5
н677У	н678У	13,87	—	согласовано
н678У	н679У	3,61		
н679У	н680У	18,54		
н680У	н681У	16,00		
н681У	682	6,75		
682	н677У	13,36		

3. Сведения о характеристиках уточняемого земельного участка с кадастровым номером 73:19:083601:25 :

№ п/п	Наименование характеристики земельного участка	Значение характеристики
1	2	3
1.	Адрес земельного участка	—
1.1.	Сведения о местоположении земельного участка (при отсутствии адреса) в структурированном в соответствии с федеральной информационной адресной системой виде	
1.2.	Дополнительные сведения о местоположении земельного участка	Местоположение установлено относительно ориентира, расположенного в границах участка. Почтовый адрес ориентира: Ульяновская обл., г. Ульяновск, садоводческое товарищество "Елочка", участок 21.
2.	Площадь земельного участка ± величина погрешности определения (вычисления) площади ($P \pm \Delta P$), м ²	322 ± 6,00
3.	Формула, примененная для вычисления предельной погрешности определения площади земельного участка, с подставленными значениями и итоговые (вычисленные) значения	$3,5 * 0,10 * \sqrt{(322,00)} = 6$
4.	Площадь земельного участка согласно сведениям Единого государственного реестра недвижимости (Ркад), м ²	315,00
5.	Оценка расхождения Р и Ркад ($P - P_{кад}$), м ²	7
6.	Предельный минимальный и максимальный размеры земельного участка (Рмин и Рмакс), м ²	— —
7.	Вид (виды) разрешенного использования	Для ведения садоводства
7.1.	Дополнительные сведения об использовании земельного участка	—
8.	Кадастровый или иной государственный учетный номер (инвентарный) здания, сооружения, объекта незавершенного строительства, расположенного на земельном участке	—
9.	Сведения о земельных участках (землях общего пользования, территории общего пользования), посредством которых обеспечивается доступ	—
10.	Иные сведения	—

4. Пояснения к сведениям об уточняемом земельном участке с кадастровым номером 73:19:083601:25 :

1.	—
----	---

1. Сведения о характерных точках границ уточняемого земельного участка с кадастровым номером 73:19:083601:26 :
 Система координат МСК-73, зона 2 Зона № 2

Обозначение характерных точек границ	Координаты, м				Метод определения координат	Формулы, примененные для расчета средней квадратической погрешности определения координат характерных точек границ (Mt), с подставленными в такие формулы значениями и итоговые (вычисленные) значения Mt, м	Описание закрепления точки
	содержатся в Едином государственном реестре недвижимости		определены в результате выполнения комплексных кадастровых работ				
	X	Y	X	Y			
1	2	3	4	5	6	7	8
683	—	—	512 312,59	2 251 563,99	Аналитический метод	0,02	—
684	—	—	512 314,28	2 251 565,67			
685	—	—	512 321,38	2 251 572,46			
н681У	—	—	512 300,30	2 251 592,57	Метод спутниковых геодезических измерений (определений)	Mt = 0,10	
н680У	—	—	512 287,84	2 251 582,53			
н686У	—	—	512 287,02	2 251 581,69			
н687У	—	—	512 309,00	2 251 560,22			
683	—	—	512 312,59	2 251 563,99	Аналитический метод	0,02	

2. Сведения о частях границ уточняемого земельного участка с кадастровым номером 73:19:083601:26 :

Обозначение части границ		Горизонтальное проложение (S), м	Описание прохождения части границ	Сведения о согласовании местоположения границ (согласовано/спорное)
от т.	до т.			
1	2	3	4	5
683	684	2,38	—	согласовано
684	685	9,82		
685	н681У	29,13		
н681У	н680У	16,00		
н680У	н686У	1,17		
н686У	н687У	30,73		
н687У	683	5,21		

3. Сведения о характеристиках уточняемого земельного участка с кадастровым номером 73:19:083601:26 :

№ п/п	Наименование характеристики земельного участка	Значение характеристики
1	2	3
1.	Адрес земельного участка	—
1.1.	Сведения о местоположении земельного участка (при отсутствии адреса) в структурированном в соответствии с федеральной информационной адресной системой виде	
1.2.	Дополнительные сведения о местоположении земельного участка	Местоположение установлено относительно ориентира, расположенного в границах участка. Почтовый адрес ориентира: Ульяновская обл., г. Ульяновск, садоводческое товарищество "Елочка", участок 22.
2.	Площадь земельного участка ± величина погрешности определения (вычисления) площади ($P \pm \Delta P$), м ²	515 ± 8,00
3.	Формула, примененная для вычисления предельной погрешности определения площади земельного участка, с подставленными значениями и итоговые (вычисленные) значения	$3,5 * 0,10 * \sqrt{(515,00)} = 8$
4.	Площадь земельного участка согласно сведениям Единого государственного реестра недвижимости (Ркад), м ²	525,00
5.	Оценка расхождения Р и Ркад ($P - P_{кад}$), м ²	10
6.	Предельный минимальный и максимальный размеры земельного участка (Рмин и Рмакс), м ²	— —
7.	Вид (виды) разрешенного использования	Для ведения садоводства
7.1.	Дополнительные сведения об использовании земельного участка	—
8.	Кадастровый или иной государственный учетный номер (инвентарный) здания, сооружения, объекта незавершенного строительства, расположенного на земельном участке	73:24:010706:209; 73:24:010706:210; 73:24:010706:289
9.	Сведения о земельных участках (землях общего пользования, территории общего пользования), посредством которых обеспечивается доступ	—
10.	Иные сведения	—

4. Пояснения к сведениям об уточняемом земельном участке с кадастровым номером 73:19:083601:26 :

1.	—
----	---

1. Сведения о характерных точках границ уточняемого земельного участка с кадастровым номером 73:19:083601:28 :
 Система координат МСК-73, зона 2 Зона № 2

Обозначение характерных точек границ	Координаты, м				Метод определения координат	Формулы, примененные для расчета средней квадратической погрешности определения координат характерных точек границ (Mt), с подставленными в такие формулы значениями и итоговые (вычисленные) значения Mt, м	Описание закрепления точки
	содержатся в Едином государственном реестре недвижимости		определены в результате выполнения комплексных кадастровых работ				
	X	Y	X	Y			
1	2	3	4	5	6	7	8
700	—	—	512 344,97	2 251 551,77	Аналитический метод	0,02	—
701	—	—	512 341,65	2 251 548,33			
702	—	—	512 335,76	2 251 542,64			
н703У	—	—	512 333,97	2 251 540,91	Метод спутниковых геодезических измерений (определений)	Mt = 0,10	
н704У	—	—	512 348,76	2 251 524,31			
н705У	—	—	512 360,22	2 251 535,69			
н706У	—	—	512 354,75	2 251 542,98			
н707У	—	—	512 350,22	2 251 548,02			
н708У	—	—	512 348,28	2 251 549,09	Аналитический метод	0,02	
700	—	—	512 344,97	2 251 551,77			

2. Сведения о частях границ уточняемого земельного участка с кадастровым номером 73:19:083601:28 :

Обозначение части границ		Горизонтальное проложение (S), м	Описание прохождения части границ	Сведения о согласовании местоположения границ (согласовано/спорное)
от т.	до т.			
1	2	3	4	5
700	701	4,78	—	согласовано
701	702	8,19		
702	н703У	2,49		
н703У	н704У	22,23		

1	2	3	4	5
н704У	н705У	16,15	—	согласовано
н705У	н706У	9,11		
н706У	н707У	6,78		
н707У	н708У	2,22		
н708У	700	4,26		

3. Сведения о характеристиках уточняемого земельного участка с кадастровым номером 73:19:083601:28 :

№ п/п	Наименование характеристики земельного участка	Значение характеристики
1	2	3
1.	Адрес земельного участка	—
1.1.	Сведения о местоположении земельного участка (при отсутствии адреса) в структурированном в соответствии с федеральной информационной адресной системой виде	
1.2.	Дополнительные сведения о местоположении земельного участка	Местоположение установлено относительно ориентира, расположенного в границах участка. Почтовый адрес ориентира: Ульяновская обл., г. Ульяновск, садоводческое товарищество "Елочка", участок 24.
2.	Площадь земельного участка ± величина погрешности определения (вычисления) площади ($P \pm \Delta P$), м ²	$365 \pm 7,00$
3.	Формула, примененная для вычисления предельной погрешности определения площади земельного участка, с подставленными значениями и итоговые (вычисленные) значения	$3,5 * 0,10 * \sqrt{(365,00)} = 7$
4.	Площадь земельного участка согласно сведениям Единого государственного реестра недвижимости (Ркад), м ²	365,00
5.	Оценка расхождения Р и Ркад ($P - P_{кад}$), м ²	0
6.	Предельный минимальный и максимальный размеры земельного участка (Рмин и Рмакс), м ²	— —
7.	Вид (виды) разрешенного использования	Для ведения садоводства
7.1.	Дополнительные сведения об использовании земельного участка	—
8.	Кадастровый или иной государственный учетный номер (инвентарный) здания, сооружения, объекта незавершенного строительства, расположенного на земельном участке	—
9.	Сведения о земельных участках (землях общего пользования, территории общего пользования), посредством которых обеспечивается доступ	—

1	2	3
10.	Иные сведения	Запрещение. Обременение возникает на основании: Постановление ОСП по Ленинскому району г. Ульяновска о запрете на совершение действий по регистрации (pdf) № 298216111/7340, документ выдан ОСП по Ленинскому району г. Ульяновска Арест. Обременение возникает на основании: Постановление судебного пристава-исполнителя Отдел судебных приставов по Ленинскому району города Ульяновска Управления Федеральной службы судебных приставов по Ульяновской области о наложении ареста на имущество должника № и/п 132897/15/73040-ИП

4. Пояснения к сведениям об уточняемом земельном участке с кадастровым номером 73:19:083601:28 :

1.	—
----	---

1. Сведения о характерных точках границ уточняемого земельного участка с кадастровым номером 73:19:083601:29 :

Система координат МСК-73, зона 2 Зона № 2

Обозначение характерных точек границ	Координаты, м				Метод определения координат	Формулы, примененные для расчета средней квадратической погрешности определения координат характерных точек границ (Mt), с подставленными в такие формулы значениями и итоговые (вычисленные) значения Mt, м	Описание закрепления точки
	содержатся в Едином государственном реестре недвижимости		определены в результате выполнения комплексных кадастровых работ				
	X	Y	X	Y			
1	2	3	4	5	6	7	8
н705У	—	—	512 360,22	2 251 535,69	Метод спутниковых геодезических измерений (определений)	Mt = 0,10	—
н704У	—	—	512 348,76	2 251 524,31			
н709У	—	—	512 367,56	2 251 499,19			
н710У	—	—	512 376,40	2 251 507,59			
н705У	—	—	512 360,22	2 251 535,69			

2. Сведения о частях границ уточняемого земельного участка с кадастровым номером 73:19:083601:29 :

Обозначение части границ		Горизонтальное проложение (S), м	Описание прохождения части границ	Сведения о согласовании местоположения границ (согласовано/спорное)
от т.	до т.			
1	2	3	4	5

1	2	3	4	5
н705У	н704У	16,15	—	согласовано
н704У	н709У	31,38		
н709У	н710У	12,19		
н710У	н705У	32,43		

3. Сведения о характеристиках уточняемого земельного участка с кадастровым номером 73:19:083601:29 :

№ п/п	Наименование характеристики земельного участка	Значение характеристики
1	2	3
1.	Адрес земельного участка	—
1.1.	Сведения о местоположении земельного участка (при отсутствии адреса) в структурированном в соответствии с федеральной информационной адресной системой виде	
1.2.	Дополнительные сведения о местоположении земельного участка	Местоположение установлено относительно ориентира, расположенного в границах участка. Почтовый адрес ориентира: Ульяновская обл., г. Ульяновск, садоводческое товарищество "Елочка", участок 25.
2.	Площадь земельного участка ± величина погрешности определения (вычисления) площади ($P \pm \Delta P$), м ²	443 ± 7,00
3.	Формула, примененная для вычисления предельной погрешности определения площади земельного участка, с подставленными значениями и итоговые (вычисленные) значения	$3,5 * 0,10 * \sqrt{(443,00)} = 7$
4.	Площадь земельного участка согласно сведениям Единого государственного реестра недвижимости (Ркад), м ²	460,00
5.	Оценка расхождения Р и Ркад ($P - P_{кад}$), м ²	17
6.	Предельный минимальный и максимальный размеры земельного участка (Рмин и Рмакс), м ²	— —
7.	Вид (виды) разрешенного использования	Для садоводства
7.1.	Дополнительные сведения об использовании земельного участка	—
8.	Кадастровый или иной государственный учетный номер (инвентарный) здания, сооружения, объекта незавершенного строительства, расположенного на земельном участке	73:24:010706:212
9.	Сведения о земельных участках (землях общего пользования, территории общего пользования), посредством которых обеспечивается доступ	—
10.	Иные сведения	—

4. Пояснения к сведениям об уточняемом земельном участке с кадастровым номером 73:19:083601:29 :

1.	—
----	---

1. Сведения о характерных точках границ уточняемого земельного участка с кадастровым номером 73:19:083601:30 :
 Система координат МСК-73, зона 2 Зона № 2

Обозначение характерных точек границ	Координаты, м				Метод определения координат	Формулы, примененные для расчета средней квадратической погрешности определения координат характерных точек границ (Mt), с подставленными в такие формулы значениями и итоговые (вычисленные) значения Mt, м	Описание закрепления точки
	содержатся в Едином государственном реестре недвижимости		определены в результате выполнения комплексных кадастровых работ				
	X	Y	X	Y			
1	2	3	4	5	6	7	8
н710У	—	—	512 376,40	2 251 507,59	Метод спутниковых геодезических измерений (определений)	Mt = 0,10	—
н709У	—	—	512 367,56	2 251 499,19			
н931У	—	—	512 378,28	2 251 490,63			
н932У	—	—	512 397,71	2 251 481,39			
н933У	—	—	512 401,72	2 251 499,41			
н934У	—	—	512 388,83	2 251 500,70			
н710У	—	—	512 376,40	2 251 507,59			

2. Сведения о частях границ уточняемого земельного участка с кадастровым номером 73:19:083601:30 :

Обозначение части границ		Горизонтальное проложение (S), м	Описание прохождения части границ	Сведения о согласовании местоположения границ (согласовано/спорное)
от т.	до т.			
1	2	3	4	5
н710У	н709У	12,19	—	согласовано
н709У	н931У	13,72		
н931У	н932У	21,52		
н932У	н933У	18,46		
н933У	н934У	12,95		

1	2	3	4	5
н934У	н710У	14,21	—	согласовано

3. Сведения о характеристиках уточняемого земельного участка с кадастровым номером 73:19:083601:30 :

№ п/п	Наименование характеристики земельного участка	Значение характеристики
1	2	3
1.	Адрес земельного участка	—
1.1.	Сведения о местоположении земельного участка (при отсутствии адреса) в структурированном в соответствии с федеральной информационной адресной системой виде	
1.2.	Дополнительные сведения о местоположении земельного участка	Местоположение установлено относительно ориентира, расположенного в границах участка. Почтовый адрес ориентира: Ульяновская область, г. Ульяновск, садоводческое товарищество "Елочка", участок 26.
2.	Площадь земельного участка ± величина погрешности определения (вычисления) площади ($P \pm \Delta P$), м ²	447 ± 7,00
3.	Формула, примененная для вычисления предельной погрешности определения площади земельного участка, с подставленными значениями и итоговые (вычисленные) значения	$3,5 * 0,10 * \sqrt{(447,00)} = 7$
4.	Площадь земельного участка согласно сведениям Единого государственного реестра недвижимости (Ркад), м ²	447,00
5.	Оценка расхождения Р и Ркад ($P - P_{кад}$), м ²	0
6.	Предельный минимальный и максимальный размеры земельного участка (Рмин и Рмакс), м ²	— —
7.	Вид (виды) разрешенного использования	Для ведения садоводства
7.1.	Дополнительные сведения об использовании земельного участка	—
8.	Кадастровый или иной государственный учетный номер (инвентарный) здания, сооружения, объекта незавершенного строительства, расположенного на земельном участке	73:24:010706:213
9.	Сведения о земельных участках (землях общего пользования, территории общего пользования), посредством которых обеспечивается доступ	—
10.	Иные сведения	—

4. Пояснения к сведениям об уточняемом земельном участке с кадастровым номером 73:19:083601:30 :

1.	—
----	---

1. Сведения о характерных точках границ уточняемого земельного участка с кадастровым номером 73:19:083601:31 :
 Система координат МСК-73, зона 2 Зона № 2

Обозначение характерных точек границ	Координаты, м				Метод определения координат	Формулы, примененные для расчета средней квадратической погрешности определения координат характерных точек границ (Mt), с подставленными в такие формулы значениями и итоговые (вычисленные) значения Mt, м	Описание закрепления точки
	содержатся в Едином государственном реестре недвижимости		определены в результате выполнения комплексных кадастровых работ				
	X	Y	X	Y			
1	2	3	4	5	6	7	8
н688У	—	—	512 227,51	2 251 605,52	Метод спутниковых геодезических измерений (определений)	Mt = 0,10	—
н689У	—	—	512 227,80	2 251 605,83			
н690У	—	—	512 243,95	2 251 623,14			
н691У	—	—	512 231,31	2 251 636,91			
н106У	—	—	512 230,66	2 251 637,61			
н105У	—	—	512 213,94	2 251 625,26			
н104У	—	—	512 207,54	2 251 619,90			
н692У	—	—	512 208,05	2 251 616,93			
н693У	—	—	512 213,50	2 251 613,07			
н688У	—	—	512 227,51	2 251 605,52			

2. Сведения о частях границ уточняемого земельного участка с кадастровым номером 73:19:083601:31 :

Обозначение части границ		Горизонтальное проложение (S), м	Описание прохождения части границ	Сведения о согласовании местоположения границ (согласовано/спорное)
от т.	до т.			
1	2	3	4	5

1	2	3	4	5
н688У	н689У	0,42	—	согласовано
н689У	н690У	23,67		
н690У	н691У	18,69		
н691У	н106У	0,96		
н106У	н105У	20,79		
н105У	н104У	8,35		
н104У	н692У	3,01		
н692У	н693У	6,68		
н693У	н688У	15,91		

3. Сведения о характеристиках уточняемого земельного участка с кадастровым номером 73:19:083601:31 :

№ п/п	Наименование характеристики земельного участка	Значение характеристики
1	2	3
1.	Адрес земельного участка	—
1.1.	Сведения о местоположении земельного участка (при отсутствии адреса) в структурированном в соответствии с федеральной информационной адресной системой виде	
1.2.	Дополнительные сведения о местоположении земельного участка	Ульяновская область, г. Ульяновск, садоводческое товарищество "Елочка", участок 27
2.	Площадь земельного участка ± величина погрешности определения (вычисления) площади ($P \pm \Delta P$), м ²	617 ± 9,00
3.	Формула, примененная для вычисления предельной погрешности определения площади земельного участка, с подставленными значениями и итоговые (вычисленные) значения	$3,5 * 0,10 * \sqrt{(617,00)} = 9$
4.	Площадь земельного участка согласно сведениям Единого государственного реестра недвижимости (Ркад), м ²	554,00
5.	Оценка расхождения Р и Ркад ($P - P_{кад}$), м ²	63
6.	Предельный минимальный и максимальный размеры земельного участка (Рмин и Рмакс), м ²	— —
7.	Вид (виды) разрешенного использования	Для ведения садоводства
7.1.	Дополнительные сведения об использовании земельного участка	—
8.	Кадастровый или иной государственный учетный номер (инвентарный) здания, сооружения, объекта незавершенного строительства, расположенного на земельном участке	73:24:010706:571; 73:24:010706:404

1	2	3
9.	Сведения о земельных участках (землях общего пользования, территории общего пользования), посредством которых обеспечивается доступ	—
10.	Иные сведения	—

4. Пояснения к сведениям об уточняемом земельном участке с кадастровым номером 73:19:083601:31 :

1.	—
----	---

1. Сведения о характерных точках границ уточняемого земельного участка с кадастровым номером 73:19:083601:32 :
 Система координат МСК-73, зона 2 Зона № 2

Обозначение характерных точек границ	Координаты, м				Метод определения координат	Формулы, примененные для расчета средней квадратической погрешности определения координат характерных точек границ (Mt), с подставленными в такие формулы значениями и итоговые (вычисленные) значения Mt, м	Описание закрепления точки
	содержатся в Едином государственном реестре недвижимости		определены в результате выполнения комплексных кадастровых работ				
	X	Y	X	Y			
1	2	3	4	5	6	7	8
н690У	—	—	512 243,95	2 251 623,14	Метод спутниковых геодезических измерений (определений)	Mt = 0,10	—
н689У	—	—	512 227,80	2 251 605,83			
н694У	—	—	512 243,31	2 251 595,54			
н695У	—	—	512 259,84	2 251 613,99			
н690У	—	—	512 243,95	2 251 623,14			

2. Сведения о частях границ уточняемого земельного участка с кадастровым номером 73:19:083601:32 :

Обозначение части границ		Горизонтальное проложение (S), м	Описание прохождения части границ	Сведения о согласовании местоположения границ (согласовано/спорное)
от т.	до т.			
1	2	3	4	5
н690У	н689У	23,67	—	согласовано
н689У	н694У	18,61	—	

1	2	3	4	5
н694У	н695У	24,77	—	согласовано
н695У	н690У	18,34	—	

3. Сведения о характеристиках уточняемого земельного участка с кадастровым номером 73:19:083601:32 :

№ п/п	Наименование характеристики земельного участка	Значение характеристики
1	2	3
1.	Адрес земельного участка	—
1.1.	Сведения о местоположении земельного участка (при отсутствии адреса) в структурированном в соответствии с федеральной информационной адресной системой виде	
1.2.	Дополнительные сведения о местоположении земельного участка	Местоположение установлено относительно ориентира, расположенного в границах участка. Почтовый адрес ориентира: Ульяновская обл., г. Ульяновск, садоводческое товарищество "Елочка", участок 28.
2.	Площадь земельного участка ± величина погрешности определения (вычисления) площади ($P \pm \Delta P$), м ²	440 ± 7,00
3.	Формула, примененная для вычисления предельной погрешности определения площади земельного участка, с подставленными значениями и итоговые (вычисленные) значения	$3,5 * 0,10 * \sqrt{(440,00)} = 7$
4.	Площадь земельного участка согласно сведениям Единого государственного реестра недвижимости (Ркад), м ²	401,00
5.	Оценка расхождения Р и Ркад ($P - P_{кад}$), м ²	39
6.	Предельный минимальный и максимальный размеры земельного участка (Рмин и Рмакс), м ²	— —
7.	Вид (виды) разрешенного использования	Для ведения садоводства
7.1.	Дополнительные сведения об использовании земельного участка	—
8.	Кадастровый или иной государственный учетный номер (инвентарный) здания, сооружения, объекта незавершенного строительства, расположенного на земельном участке	73:19:083601:284
9.	Сведения о земельных участках (землях общего пользования, территории общего пользования), посредством которых обеспечивается доступ	—
10.	Иные сведения	—

4. Пояснения к сведениям об уточняемом земельном участке с кадастровым номером 73:19:083601:32 :

1.	—
----	---

1. Сведения о характерных точках границ уточняемого земельного участка с кадастровым номером 73:19:083601:36 :
 Система координат МСК-73, зона 2 Зона № 2

Обозначение характерных точек границ	Координаты, м				Метод определения координат	Формулы, примененные для расчета средней квадратической погрешности определения координат характерных точек границ (Mt), с подставленными в такие формулы значениями и итоговые (вычисленные) значения Mt, м	Описание закрепления точки
	содержатся в Едином государственном реестре недвижимости		определены в результате выполнения комплексных кадастровых работ				
	X	Y	X	Y			
1	2	3	4	5	6	7	8
н774У	—	—	512 504,58	2 251 366,24	Метод спутниковых геодезических измерений (определений)	Mt = 0,10	—
н773У	—	—	512 512,79	2 251 372,13			
н775У	—	—	512 495,41	2 251 396,96			
н776У	—	—	512 476,14	2 251 403,23			
н777У	—	—	512 465,94	2 251 402,46			
н774У	—	—	512 504,58	2 251 366,24			

2. Сведения о частях границ уточняемого земельного участка с кадастровым номером 73:19:083601:36 :

Обозначение части границ		Горизонтальное проложение (S), м	Описание прохождения части границ	Сведения о согласовании местоположения границ (согласовано/спорное)
от т.	до т.			
1	2	3	4	5
н774У	н773У	10,10	—	согласовано
н773У	н775У	30,31		
н775У	н776У	20,26		
н776У	н777У	10,23		
н777У	н774У	52,96		

3. Сведения о характеристиках уточняемого земельного участка с кадастровым номером 73:19:083601:36 :

№ п/п	Наименование характеристики земельного участка	Значение характеристики
1	2	3
1	2	3

1	2	3
1.	Адрес земельного участка	—
1.1.	Сведения о местоположении земельного участка (при отсутствии адреса) в структурированном в соответствии с федеральной информационной адресной системой виде	
1.2.	Дополнительные сведения о местоположении земельного участка	Местоположение установлено относительно ориентира, расположенного в границах участка. Почтовый адрес ориентира: Ульяновская обл., г. Ульяновск, садоводческое товарищество "Елочка", участок 32.
2.	Площадь земельного участка \pm величина погрешности определения (вычисления) площади ($P \pm \Delta P$), м ²	620 \pm 9,00
3.	Формула, примененная для вычисления предельной погрешности определения площади земельного участка, с подставленными значениями и итоговые (вычисленные) значения	$3,5 * 0,10 * \sqrt{(620,00)} = 9$
4.	Площадь земельного участка согласно сведениям Единого государственного реестра недвижимости (Ркад), м ²	620,00
5.	Оценка расхождения P и Ркад ($P - P_{кад}$), м ²	0
6.	Предельный минимальный и максимальный размеры земельного участка (Рмин и Рмакс), м ²	— —
7.	Вид (виды) разрешенного использования	Для ведения садоводства
7.1.	Дополнительные сведения об использовании земельного участка	—
8.	Кадастровый или иной государственный учетный номер (инвентарный) здания, сооружения, объекта незавершенного строительства, расположенного на земельном участке	73:24:010706:292; 73:24:010706:293
9.	Сведения о земельных участках (землях общего пользования, территории общего пользования), посредством которых обеспечивается доступ	—
10.	Иные сведения	—
4. Пояснения к сведениям об уточняемом земельном участке с кадастровым номером		73:19:083601:36 :
1.		—

1. Сведения о характерных точках границ уточняемого земельного участка с кадастровым номером 73:19:083601:37 :
 Система координат МСК-73, зона 2 Зона № 2

Обозначение характерных точек границ	Координаты, м				Метод определения координат	Формулы, примененные для расчета средней квадратической погрешности определения координат характерных точек границ (Mt), с подставленными в такие формулы значениями и итоговые (вычисленные) значения Mt, м	Описание закрепления точки
	содержатся в Едином государственном реестре недвижимости		определены в результате выполнения комплексных кадастровых работ				
	X	Y	X	Y			
1	2	3	4	5	6	7	8
н768У	—	—	512 538,24	2 251 346,13	Метод спутниковых геодезических измерений (определений)	Mt = 0,10	—
н772У	—	—	512 513,61	2 251 372,69			
н773У	—	—	512 512,79	2 251 372,13			
н774У	—	—	512 504,58	2 251 366,24			
н769У	—	—	512 528,17	2 251 337,47			
н768У	—	—	512 538,24	2 251 346,13			

2. Сведения о частях границ уточняемого земельного участка с кадастровым номером 73:19:083601:37 :

Обозначение части границ		Горизонтальное проложение (S), м	Описание прохождения части границ	Сведения о согласовании местоположения границ (согласовано/спорное)
от т.	до т.			
1	2	3	4	5
н768У	н772У	36,22	—	согласовано
н772У	н773У	0,99		
н773У	н774У	10,10		
н774У	н769У	37,20		
н769У	н768У	13,28		

3. Сведения о характеристиках уточняемого земельного участка с кадастровым номером 73:19:083601:37 :

№ п/п	Наименование характеристики земельного участка	Значение характеристики
1	2	3
1	2	3

1	2	3
1.	Адрес земельного участка	—
1.1.	Сведения о местоположении земельного участка (при отсутствии адреса) в структурированном в соответствии с федеральной информационной адресной системой виде	
1.2.	Дополнительные сведения о местоположении земельного участка	Местоположение установлено относительно ориентира, расположенного в границах участка. Почтовый адрес ориентира: Ульяновская обл., г. Ульяновск, садоводческое товарищество "Елочка", участок 33.
2.	Площадь земельного участка \pm величина погрешности определения (вычисления) площади ($P \pm \Delta P$), м ²	446 \pm 7,00
3.	Формула, примененная для вычисления предельной погрешности определения площади земельного участка, с подставленными значениями и итоговые (вычисленные) значения	$3,5 * 0,10 * \sqrt{(446,00)} = 7$
4.	Площадь земельного участка согласно сведениям Единого государственного реестра недвижимости (Ркад), м ²	446,00
5.	Оценка расхождения P и Ркад ($P - P_{кад}$), м ²	0
6.	Предельный минимальный и максимальный размеры земельного участка (Рмин и Рмакс), м ²	— —
7.	Вид (виды) разрешенного использования	Для ведения садоводства
7.1.	Дополнительные сведения об использовании земельного участка	—
8.	Кадастровый или иной государственный учетный номер (инвентарный) здания, сооружения, объекта незавершенного строительства, расположенного на земельном участке	—
9.	Сведения о земельных участках (землях общего пользования, территории общего пользования), посредством которых обеспечивается доступ	—
10.	Иные сведения	—
4. Пояснения к сведениям об уточняемом земельном участке с кадастровым номером		73:19:083601:37 :
1.		—

1. Сведения о характерных точках границ уточняемого земельного участка с кадастровым номером 73:19:083601:38 :
 Система координат МСК-73, зона 2 Зона № 2

Обозначение характерных точек границ	Координаты, м				Метод определения координат	Формулы, примененные для расчета средней квадратической погрешности определения координат характерных точек границ (Mt), с подставленными в такие формулы значениями и итоговые (вычисленные) значения Mt, м	Описание закрепления точки
	содержатся в Едином государственном реестре недвижимости		определены в результате выполнения комплексных кадастровых работ				
	X	Y	X	Y			
1	2	3	4	5	6	7	8
767	—	—	512 556,10	2 251 315,80	Метод спутниковых геодезических измерений (определений)	0,10	—
н768У	—	—	512 538,24	2 251 346,13		Mt = 0,10	
н769У	—	—	512 528,17	2 251 337,47			
н770У	—	—	512 544,29	2 251 303,99		0,10	
771	—	—	512 545,72	2 251 305,42			
767	—	—	512 556,10	2 251 315,80			

2. Сведения о частях границ уточняемого земельного участка с кадастровым номером 73:19:083601:38 :

Обозначение части границ		Горизонтальное проложение (S), м	Описание прохождения части границ	Сведения о согласовании местоположения границ (согласовано/спорное)
от т.	до т.			
1	2	3	4	5
767	н768У	35,20	—	согласовано
н768У	н769У	13,28		
н769У	н770У	37,16		
н770У	771	2,02		
771	767	14,68		

3. Сведения о характеристиках уточняемого земельного участка с кадастровым номером 73:19:083601:38 :

№ п/п	Наименование характеристики земельного участка	Значение характеристики
1	2	3

1	2	3
1.	Адрес земельного участка	—
1.1.	Сведения о местоположении земельного участка (при отсутствии адреса) в структурированном в соответствии с федеральной информационной адресной системой виде	
1.2.	Дополнительные сведения о местоположении земельного участка	Местоположение установлено относительно ориентира, расположенного в границах участка. Почтовый адрес ориентира: Ульяновская обл., г. Ульяновск, садоводческое товарищество "Елочка", участок 34.
2.	Площадь земельного участка \pm величина погрешности определения (вычисления) площади ($P \pm \Delta P$), м ²	523 \pm 8,00
3.	Формула, примененная для вычисления предельной погрешности определения площади земельного участка, с подставленными значениями и итоговые (вычисленные) значения	$3,5 * 0,10 * \sqrt{(523,00)} = 8$
4.	Площадь земельного участка согласно сведениям Единого государственного реестра недвижимости (Ркад), м ²	523,00
5.	Оценка расхождения P и Ркад ($P - P_{кад}$), м ²	0
6.	Предельный минимальный и максимальный размеры земельного участка (Рмин и Рмакс), м ²	— —
7.	Вид (виды) разрешенного использования	Для ведения садоводства
7.1.	Дополнительные сведения об использовании земельного участка	—
8.	Кадастровый или иной государственный учетный номер (инвентарный) здания, сооружения, объекта незавершенного строительства, расположенного на земельном участке	—
9.	Сведения о земельных участках (землях общего пользования, территории общего пользования), посредством которых обеспечивается доступ	—
10.	Иные сведения	—
4. Пояснения к сведениям об уточняемом земельном участке с кадастровым номером		73:19:083601:38 :
1.		—

1. Сведения о характерных точках границ уточняемого земельного участка с кадастровым номером 73:19:083601:40 :
 Система координат МСК-73, зона 2 Зона № 2

Обозначение характерных точек границ	Координаты, м				Метод определения координат	Формулы, примененные для расчета средней квадратической погрешности определения координат характерных точек границ (Mt), с подставленными в такие формулы значениями и итоговые (вычисленные) значения Mt, м	Описание закрепления точки
	содержатся в Едином государственном реестре недвижимости		определены в результате выполнения комплексных кадастровых работ				
	X	Y	X	Y			
1	2	3	4	5	6	7	8
761	—	—	512 578,61	2 251 290,68	Метод спутниковых геодезических измерений (определений)	0,10	—
762	—	—	512 558,26	2 251 278,52			
н763У	—	—	512 552,44	2 251 273,70			
н764У	—	—	512 562,53	2 251 257,36			
н765У	—	—	512 586,45	2 251 265,03			
н766У	—	—	512 583,39	2 251 276,78			
761	—	—	512 578,61	2 251 290,68		0,10	

2. Сведения о частях границ уточняемого земельного участка с кадастровым номером 73:19:083601:40 :

Обозначение части границ		Горизонтальное проложение (S), м	Описание прохождения части границ	Сведения о согласовании местоположения границ (согласовано/спорное)
от т.	до т.			
1	2	3	4	5
761	762	23,71	—	согласовано
762	н763У	7,56		
н763У	н764У	19,20		
н764У	н765У	25,12		
н765У	н766У	12,14		
н766У	761	14,70		

3. Сведения о характеристиках уточняемого земельного участка с кадастровым номером 73:19:083601:40 :

№ п/п	Наименование характеристики земельного участка	Значение характеристики
1	2	3
1.	Адрес земельного участка	—
1.1.	Сведения о местоположении земельного участка (при отсутствии адреса) в структурированном в соответствии с федеральной информационной адресной системой виде	
1.2.	Дополнительные сведения о местоположении земельного участка	Местоположение установлено относительно ориентира, расположенного в границах участка. Почтовый адрес ориентира: Ульяновская обл., г. Ульяновск, садоводческое товарищество "Елочка", участок 36.
2.	Площадь земельного участка ± величина погрешности определения (вычисления) площади ($P \pm \Delta P$), м ²	657 ± 9,00
3.	Формула, примененная для вычисления предельной погрешности определения площади земельного участка, с подставленными значениями и итоговые (вычисленные) значения	$3,5 * 0,10 * \sqrt{(657,00)} = 9$
4.	Площадь земельного участка согласно сведениям Единого государственного реестра недвижимости (Ркад), м ²	657,00
5.	Оценка расхождения Р и Ркад ($P - P_{кад}$), м ²	0
6.	Предельный минимальный и максимальный размеры земельного участка (Рмин и Рмакс), м ²	— —
7.	Вид (виды) разрешенного использования	Для ведения садоводства
7.1.	Дополнительные сведения об использовании земельного участка	—
8.	Кадастровый или иной государственный учетный номер (инвентарный) здания, сооружения, объекта незавершенного строительства, расположенного на земельном участке	—
9.	Сведения о земельных участках (землях общего пользования, территории общего пользования), посредством которых обеспечивается доступ	—
10.	Иные сведения	—

4. Пояснения к сведениям об уточняемом земельном участке с кадастровым номером 73:19:083601:40 :

1.	—
----	---

1. Сведения о характерных точках границ уточняемого земельного участка с кадастровым номером 73:19:083601:42 :
 Система координат МСК-73, зона 2 Зона № 2

Обозначение характерных точек границ	Координаты, м				Метод определения координат	Формулы, примененные для расчета средней квадратической погрешности определения координат характерных точек границ (Mt), с подставленными в такие формулы значениями и итоговые (вычисленные) значения Mt, м	Описание закрепления точки
	содержатся в Едином государственном реестре недвижимости		определены в результате выполнения комплексных кадастровых работ				
	X	Y	X	Y			
1	2	3	4	5	6	7	8
488	—	—	512 407,16	2 251 629,42	Метод спутниковых геодезических измерений (определений)	0,10	—
н489У	—	—	512 408,76	2 251 630,04		Mt = 0,10	
н490У	—	—	512 405,48	2 251 644,32			
н142У	—	—	512 403,09	2 251 650,46			
н141У	—	—	512 389,18	2 251 644,19			
н491У	—	—	512 393,82	2 251 623,87			
488	—	—	512 407,16	2 251 629,42		0,10	

2. Сведения о частях границ уточняемого земельного участка с кадастровым номером 73:19:083601:42 :

Обозначение части границ		Горизонтальное проложение (S), м	Описание прохождения части границ	Сведения о согласовании местоположения границ (согласовано/спорное)
от т.	до т.			
1	2	3	4	5
488	н489У	1,72	—	согласовано
н489У	н490У	14,65		
н490У	н142У	6,59		
н142У	н141У	15,26		
н141У	н491У	20,84		
н491У	488	14,45		

3. Сведения о характеристиках уточняемого земельного участка с кадастровым номером 73:19:083601:42 :

№ п/п	Наименование характеристики земельного участка	Значение характеристики
1	2	3
1.	Адрес земельного участка	—
1.1.	Сведения о местоположении земельного участка (при отсутствии адреса) в структурированном в соответствии с федеральной информационной адресной системой виде	
1.2.	Дополнительные сведения о местоположении земельного участка	Местоположение установлено относительно ориентира, расположенного в границах участка. Почтовый адрес ориентира: Ульяновская область, г. Ульяновск, садоводческое товарищество "Елочка", участок 38.
2.	Площадь земельного участка ± величина погрешности определения (вычисления) площади ($P \pm \Delta P$), м ²	333 ± 6,00
3.	Формула, примененная для вычисления предельной погрешности определения площади земельного участка, с подставленными значениями и итоговые (вычисленные) значения	$3,5 * 0,10 * \sqrt{(333,00)} = 6$
4.	Площадь земельного участка согласно сведениям Единого государственного реестра недвижимости (Ркад), м ²	309,00
5.	Оценка расхождения Р и Ркад ($P - P_{кад}$), м ²	24
6.	Предельный минимальный и максимальный размеры земельного участка (Рмин и Рмакс), м ²	— —
7.	Вид (виды) разрешенного использования	Для ведения садоводства
7.1.	Дополнительные сведения об использовании земельного участка	—
8.	Кадастровый или иной государственный учетный номер (инвентарный) здания, сооружения, объекта незавершенного строительства, расположенного на земельном участке	73:24:010706:214; 73:24:010706:215
9.	Сведения о земельных участках (землях общего пользования, территории общего пользования), посредством которых обеспечивается доступ	—
10.	Иные сведения	—

4. Пояснения к сведениям об уточняемом земельном участке с кадастровым номером 73:19:083601:42 :

1.	—
----	---

1. Сведения о характерных точках границ уточняемого земельного участка с кадастровым номером 73:19:083601:43 :
 Система координат МСК-73, зона 2 Зона № 2

Обозначение характерных точек границ	Координаты, м				Метод определения координат	Формулы, примененные для расчета средней квадратической погрешности определения координат характерных точек границ (Mt), с подставленными в такие формулы значениями и итоговые (вычисленные) значения Mt, м	Описание закрепления точки
	содержатся в Едином государственном реестре недвижимости		определены в результате выполнения комплексных кадастровых работ				
	X	Y	X	Y			
1	2	3	4	5	6	7	8
н491У	—	—	512 393,82	2 251 623,87	Метод спутниковых геодезических измерений (определений)	Mt = 0,10	—
н141У	—	—	512 389,18	2 251 644,19			
н140У	—	—	512 367,56	2 251 636,28			
н492У	—	—	512 372,56	2 251 615,90			
н493У	—	—	512 379,64	2 251 618,58			
н491У	—	—	512 393,82	2 251 623,87			

2. Сведения о частях границ уточняемого земельного участка с кадастровым номером 73:19:083601:43 :

Обозначение части границ		Горизонтальное проложение (S), м	Описание прохождения части границ	Сведения о согласовании местоположения границ (согласовано/спорное)
от т.	до т.			
1	2	3	4	5
н491У	н141У	20,84	—	согласовано
н141У	н140У	23,02		
н140У	н492У	20,98		
н492У	н493У	7,57		
н493У	н491У	15,13		

3. Сведения о характеристиках уточняемого земельного участка с кадастровым номером 73:19:083601:43 :

№ п/п	Наименование характеристики земельного участка	Значение характеристики
1	2	3
1		

1	2	3
1.	Адрес земельного участка	—
1.1.	Сведения о местоположении земельного участка (при отсутствии адреса) в структурированном в соответствии с федеральной информационной адресной системой виде	
1.2.	Дополнительные сведения о местоположении земельного участка	Ульяновская область, г. Ульяновск, садоводческое товарищество "Елочка", участок 39
2.	Площадь земельного участка ± величина погрешности определения (вычисления) площади ($P \pm \Delta P$), м ²	474 ± 8,00
3.	Формула, примененная для вычисления предельной погрешности определения площади земельного участка, с подставленными значениями и итоговые (вычисленные) значения	$3,5 * 0,10 * \sqrt{(474,00)} = 8$
4.	Площадь земельного участка согласно сведениям Единого государственного реестра недвижимости (Ркад), м ²	466,00
5.	Оценка расхождения Р и Ркад ($P - P_{кад}$), м ²	8
6.	Предельный минимальный и максимальный размеры земельного участка ($P_{мин}$ и $P_{макс}$), м ²	— —
7.	Вид (виды) разрешенного использования	Для ведения садоводства
7.1.	Дополнительные сведения об использовании земельного участка	—
8.	Кадастровый или иной государственный учетный номер (инвентарный) здания, сооружения, объекта незавершенного строительства, расположенного на земельном участке	73:24:010706:485
9.	Сведения о земельных участках (землях общего пользования, территории общего пользования), посредством которых обеспечивается доступ	—
10.	Иные сведения	—
4. Пояснения к сведениям об уточняемом земельном участке с кадастровым номером		73:19:083601:43 :
1.		—

1. Сведения о характерных точках границ уточняемого земельного участка с кадастровым номером 73:19:083601:44 :
 Система координат МСК-73, зона 2 Зона № 2

Обозначение характерных точек границ	Координаты, м				Метод определения координат	Формулы, примененные для расчета средней квадратической погрешности определения координат характерных точек границ (Mt), с подставленными в такие формулы значениями и итоговые (вычисленные) значения Mt, м	Описание закрепления точки
	содержатся в Едином государственном реестре недвижимости		определены в результате выполнения комплексных кадастровых работ				
	X	Y	X	Y			
1	2	3	4	5	6	7	8
н492У	—	—	512 372,56	2 251 615,90	Метод спутниковых геодезических измерений (определений)	Mt = 0,10	—
н140У	—	—	512 367,56	2 251 636,28			
н139У	—	—	512 353,83	2 251 630,28			
н494У	—	—	512 359,14	2 251 610,60			
н495У	—	—	512 365,76	2 251 613,24			
н492У	—	—	512 372,56	2 251 615,90			

2. Сведения о частях границ уточняемого земельного участка с кадастровым номером 73:19:083601:44 :

Обозначение части границ		Горизонтальное проложение (S), м	Описание прохождения части границ	Сведения о согласовании местоположения границ (согласовано/спорное)
от т.	до т.			
1	2	3	4	5
н492У	н140У	20,98	—	согласовано
н140У	н139У	14,98		
н139У	н494У	20,38		
н494У	н495У	7,13		
н495У	н492У	7,30		

3. Сведения о характеристиках уточняемого земельного участка с кадастровым номером 73:19:083601:44 :

№ п/п	Наименование характеристики земельного участка	Значение характеристики
1	2	3
1	2	3

1	2	3
1.	Адрес земельного участка	—
1.1.	Сведения о местоположении земельного участка (при отсутствии адреса) в структурированном в соответствии с федеральной информационной адресной системой виде	
1.2.	Дополнительные сведения о местоположении земельного участка	Местоположение установлено относительно ориентира, расположенного в границах участка. Почтовый адрес ориентира: Ульяновская обл., г. Ульяновск, садоводческое товарищество "Елочка", участок 40.
2.	Площадь земельного участка \pm величина погрешности определения (вычисления) площади ($P \pm \Delta P$), м ²	301 \pm 6,00
3.	Формула, примененная для вычисления предельной погрешности определения площади земельного участка, с подставленными значениями и итоговые (вычисленные) значения	$3,5 * 0,10 * \sqrt{(301,00)} = 6$
4.	Площадь земельного участка согласно сведениям Единого государственного реестра недвижимости (Ркад), м ²	300,00
5.	Оценка расхождения P и Ркад (P - Ркад), м ²	1
6.	Предельный минимальный и максимальный размеры земельного участка (Рмин и Рмакс), м ²	— —
7.	Вид (виды) разрешенного использования	Для ведения садоводства
7.1.	Дополнительные сведения об использовании земельного участка	—
8.	Кадастровый или иной государственный учетный номер (инвентарный) здания, сооружения, объекта незавершенного строительства, расположенного на земельном участке	—
9.	Сведения о земельных участках (землях общего пользования, территории общего пользования), посредством которых обеспечивается доступ	—
10.	Иные сведения	—
4. Пояснения к сведениям об уточняемом земельном участке с кадастровым номером		73:19:083601:44 :
1.		—

1. Сведения о характерных точках границ уточняемого земельного участка с кадастровым номером 73:19:083601:47 :
 Система координат МСК-73, зона 2 Зона № 2

Обозначение характерных точек границ	Координаты, м				Метод определения координат	Формулы, примененные для расчета средней квадратической погрешности определения координат характерных точек границ (Mt), с подставленными в такие формулы значениями и итоговые (вычисленные) значения Mt, м	Описание закрепления точки
	содержатся в Едином государственном реестре недвижимости		определены в результате выполнения комплексных кадастровых работ				
	X	Y	X	Y			
1	2	3	4	5	6	7	8
н496У	—	—	512 411,18	2 251 609,08	Метод спутниковых геодезических измерений (определений)	Mt = 0,10	—
497	—	—	512 409,16	2 251 616,45		0,10	
488	—	—	512 407,16	2 251 629,42			
н491У	—	—	512 393,82	2 251 623,87			
н498У	—	—	512 397,85	2 251 604,05		Mt = 0,10	
н496У	—	—	512 411,18	2 251 609,08			

2. Сведения о частях границ уточняемого земельного участка с кадастровым номером 73:19:083601:47 :

Обозначение части границ		Горизонтальное проложение (S), м	Описание прохождения части границ	Сведения о согласовании местоположения границ (согласовано/спорное)
от т.	до т.			
1	2	3	4	5
н496У	497	7,64	—	согласовано
497	488	13,12		
488	н491У	14,45		
н491У	н498У	20,23		
н498У	н496У	14,25		

3. Сведения о характеристиках уточняемого земельного участка с кадастровым номером 73:19:083601:47 :

№ п/п	Наименование характеристики земельного участка	Значение характеристики
1	2	3

1	2	3
1.	Адрес земельного участка	—
1.1.	Сведения о местоположении земельного участка (при отсутствии адреса) в структурированном в соответствии с федеральной информационной адресной системой виде	
1.2.	Дополнительные сведения о местоположении земельного участка	Ульяновская обл., г. Ульяновск, садоводческое товарищество "Елочка", участок 43
2.	Площадь земельного участка ± величина погрешности определения (вычисления) площади ($P \pm \Delta P$), м ²	283 ± 6,00
3.	Формула, примененная для вычисления предельной погрешности определения площади земельного участка, с подставленными значениями и итоговые (вычисленные) значения	$3,5 * 0,10 * \sqrt{(283,00)} = 6$
4.	Площадь земельного участка согласно сведениям Единого государственного реестра недвижимости (Ркад), м ²	300,00
5.	Оценка расхождения Р и Ркад ($P - P_{кад}$), м ²	17
6.	Предельный минимальный и максимальный размеры земельного участка (Рмин и Рмакс), м ²	— —
7.	Вид (виды) разрешенного использования	Для ведения садоводства
7.1.	Дополнительные сведения об использовании земельного участка	—
8.	Кадастровый или иной государственный учетный номер (инвентарный) здания, сооружения, объекта незавершенного строительства, расположенного на земельном участке	—
9.	Сведения о земельных участках (землях общего пользования, территории общего пользования), посредством которых обеспечивается доступ	—
10.	Иные сведения	—
4. Пояснения к сведениям об уточняемом земельном участке с кадастровым номером		73:19:083601:47 :
1.	—	—

1. Сведения о характерных точках границ уточняемого земельного участка с кадастровым номером 73:19:083601:48 :
 Система координат МСК-73, зона 2 Зона № 2

Обозначение характерных точек границ	Координаты, м				Метод определения координат	Формулы, примененные для расчета средней квадратической погрешности определения координат характерных точек границ (Mt), с подставленными в такие формулы значениями и итоговые (вычисленные) значения Mt, м	Описание закрепления точки
	содержатся в Едином государственном реестре недвижимости		определены в результате выполнения комплексных кадастровых работ				
	X	Y	X	Y			
1	2	3	4	5	6	7	8
н498У	—	—	512 397,85	2 251 604,05	Метод спутниковых геодезических измерений (определений)	Mt = 0,10	—
н491У	—	—	512 393,82	2 251 623,87			
н493У	—	—	512 379,64	2 251 618,58			
н499У	—	—	512 384,26	2 251 598,47			
н498У	—	—	512 397,85	2 251 604,05			

2. Сведения о частях границ уточняемого земельного участка с кадастровым номером 73:19:083601:48 :

Обозначение части границ		Горизонтальное проложение (S), м	Описание прохождения части границ	Сведения о согласовании местоположения границ (согласовано/спорное)
от т.	до т.			
1	2	3	4	5
н498У	н491У	20,23	—	согласовано
н491У	н493У	15,13		
н493У	н499У	20,63		
н499У	н498У	14,69		

3. Сведения о характеристиках уточняемого земельного участка с кадастровым номером 73:19:083601:48 :

№ п/п	Наименование характеристики земельного участка	Значение характеристики
1	2	3
1	2	3

1	2	3
1.	Адрес земельного участка	—
1.1.	Сведения о местоположении земельного участка (при отсутствии адреса) в структурированном в соответствии с федеральной информационной адресной системой виде	
1.2.	Дополнительные сведения о местоположении земельного участка	Местоположение установлено относительно ориентира, расположенного в границах участка. Почтовый адрес ориентира: Ульяновская обл., г. Ульяновск, садоводческое товарищество "Елочка", участок 44.
2.	Площадь земельного участка \pm величина погрешности определения (вычисления) площади ($P \pm \Delta P$), м ²	301 \pm 6,00
3.	Формула, примененная для вычисления предельной погрешности определения площади земельного участка, с подставленными значениями и итоговые (вычисленные) значения	$3,5 * 0,10 * \sqrt{(301,00)} = 6$
4.	Площадь земельного участка согласно сведениям Единого государственного реестра недвижимости (Ркад), м ²	290,00
5.	Оценка расхождения P и Ркад ($P - P_{кад}$), м ²	11
6.	Предельный минимальный и максимальный размеры земельного участка (Рмин и Рмакс), м ²	— —
7.	Вид (виды) разрешенного использования	Для ведения садоводства
7.1.	Дополнительные сведения об использовании земельного участка	—
8.	Кадастровый или иной государственный учетный номер (инвентарный) здания, сооружения, объекта незавершенного строительства, расположенного на земельном участке	—
9.	Сведения о земельных участках (землях общего пользования, территории общего пользования), посредством которых обеспечивается доступ	—
10.	Иные сведения	—
4. Пояснения к сведениям об уточняемом земельном участке с кадастровым номером		73:19:083601:48 :
1.		—

1. Сведения о характерных точках границ уточняемого земельного участка с кадастровым номером 73:19:083601:49 :
 Система координат МСК-73, зона 2 Зона № 2

Обозначение характерных точек границ	Координаты, м				Метод определения координат	Формулы, примененные для расчета средней квадратической погрешности определения координат характерных точек границ (Mt), с подставленными в такие формулы значениями и итоговые (вычисленные) значения Mt, м	Описание закрепления точки
	содержатся в Едином государственном реестре недвижимости		определены в результате выполнения комплексных кадастровых работ				
	X	Y	X	Y			
1	2	3	4	5	6	7	8
н499У	—	—	512 384,26	2 251 598,47	Метод спутниковых геодезических измерений (определений)	Mt = 0,10	—
н493У	—	—	512 379,64	2 251 618,58			
н492У	—	—	512 372,56	2 251 615,90			
н495У	—	—	512 365,76	2 251 613,24			
н500У	—	—	512 371,34	2 251 593,23			
н499У	—	—	512 384,26	2 251 598,47			

2. Сведения о частях границ уточняемого земельного участка с кадастровым номером 73:19:083601:49 :

Обозначение части границ		Горизонтальное проложение (S), м	Описание прохождения части границ	Сведения о согласовании местоположения границ (согласовано/спорное)
от т.	до т.			
1	2	3	4	5
н499У	н493У	20,63	—	согласовано
н493У	н492У	7,57		
н492У	н495У	7,30		
н495У	н500У	20,77		
н500У	н499У	13,94		

3. Сведения о характеристиках уточняемого земельного участка с кадастровым номером 73:19:083601:49 :

№ п/п	Наименование характеристики земельного участка	Значение характеристики
1	2	3
1	2	3

1	2	3
1.	Адрес земельного участка	—
1.1.	Сведения о местоположении земельного участка (при отсутствии адреса) в структурированном в соответствии с федеральной информационной адресной системой виде	
1.2.	Дополнительные сведения о местоположении земельного участка	Местоположение установлено относительно ориентира, расположенного в границах участка. Почтовый адрес ориентира: Ульяновская обл., г. Ульяновск, садоводческое товарищество "Елочка", участок 45.
2.	Площадь земельного участка \pm величина погрешности определения (вычисления) площади ($P \pm \Delta P$), м ²	296 \pm 6,00
3.	Формула, примененная для вычисления предельной погрешности определения площади земельного участка, с подставленными значениями и итоговые (вычисленные) значения	$3,5 * 0,10 * \sqrt{(296,00)} = 6$
4.	Площадь земельного участка согласно сведениям Единого государственного реестра недвижимости (Ркад), м ²	280,00
5.	Оценка расхождения P и Ркад (P - Ркад), м ²	16
6.	Предельный минимальный и максимальный размеры земельного участка (Рмин и Рмакс), м ²	— —
7.	Вид (виды) разрешенного использования	Для садоводства
7.1.	Дополнительные сведения об использовании земельного участка	—
8.	Кадастровый или иной государственный учетный номер (инвентарный) здания, сооружения, объекта незавершенного строительства, расположенного на земельном участке	—
9.	Сведения о земельных участках (землях общего пользования, территории общего пользования), посредством которых обеспечивается доступ	—
10.	Иные сведения	—
4. Пояснения к сведениям об уточняемом земельном участке с кадастровым номером		73:19:083601:49 :
1.		—

1. Сведения о характерных точках границ уточняемого земельного участка с кадастровым номером 73:19:083601:50 :
 Система координат МСК-73, зона 2 Зона № 2

Обозначение характерных точек границ	Координаты, м				Метод определения координат	Формулы, примененные для расчета средней квадратической погрешности определения координат характерных точек границ (Mt), с подставленными в такие формулы значениями и итоговые (вычисленные) значения Mt, м	Описание закрепления точки
	содержатся в Едином государственном реестре недвижимости		определены в результате выполнения комплексных кадастровых работ				
	X	Y	X	Y			
1	2	3	4	5	6	7	8
н500У	—	—	512 371,34	2 251 593,23	Метод спутниковых геодезических измерений (определений)	Mt = 0,10	—
н495У	—	—	512 365,76	2 251 613,24			
н494У	—	—	512 359,14	2 251 610,60			
н501У	—	—	512 344,97	2 251 604,65			
н502У	—	—	512 352,67	2 251 585,61			
н500У	—	—	512 371,34	2 251 593,23			

2. Сведения о частях границ уточняемого земельного участка с кадастровым номером 73:19:083601:50 :

Обозначение части границ		Горизонтальное проложение (S), м	Описание прохождения части границ	Сведения о согласовании местоположения границ (согласовано/спорное)
от т.	до т.			
1	2	3	4	5
н500У	н495У	20,77	—	согласовано
н495У	н494У	7,13		
н494У	н501У	15,37		
н501У	н502У	20,54		
н502У	н500У	20,17		

3. Сведения о характеристиках уточняемого земельного участка с кадастровым номером 73:19:083601:50 :

№ п/п	Наименование характеристики земельного участка	Значение характеристики
1	2	3
1	2	3

1	2	3
1.	Адрес земельного участка	—
1.1.	Сведения о местоположении земельного участка (при отсутствии адреса) в структурированном в соответствии с федеральной информационной адресной системой виде	
1.2.	Дополнительные сведения о местоположении земельного участка	Ульяновская обл., г. Ульяновск, садоводческое товарищество "Елочка", участок 46
2.	Площадь земельного участка ± величина погрешности определения (вычисления) площади ($P \pm \Delta P$), м ²	440 ± 7,00
3.	Формула, примененная для вычисления предельной погрешности определения площади земельного участка, с подставленными значениями и итоговые (вычисленные) значения	$3,5 * 0,10 * \sqrt{(440,00)} = 7$
4.	Площадь земельного участка согласно сведениям Единого государственного реестра недвижимости (Ркад), м ²	400,00
5.	Оценка расхождения Р и Ркад ($P - P_{кад}$), м ²	40
6.	Предельный минимальный и максимальный размеры земельного участка (Рмин и Рмакс), м ²	— —
7.	Вид (виды) разрешенного использования	Для ведения садоводства
7.1.	Дополнительные сведения об использовании земельного участка	—
8.	Кадастровый или иной государственный учетный номер (инвентарный) здания, сооружения, объекта незавершенного строительства, расположенного на земельном участке	—
9.	Сведения о земельных участках (землях общего пользования, территории общего пользования), посредством которых обеспечивается доступ	—
10.	Иные сведения	—
4. Пояснения к сведениям об уточняемом земельном участке с кадастровым номером		73:19:083601:50 :
1.		—

1. Сведения о характерных точках границ уточняемого земельного участка с кадастровым номером 73:19:083601:53 :
 Система координат МСК-73, зона 2 Зона № 2

Обозначение характерных точек границ	Координаты, м				Метод определения координат	Формулы, примененные для расчета средней квадратической погрешности определения координат характерных точек границ (Mt), с подставленными в такие формулы значениями и итоговые (вычисленные) значения Mt, м	Описание закрепления точки
	содержатся в Едином государственном реестре недвижимости		определены в результате выполнения комплексных кадастровых работ				
	X	Y	X	Y			
1	2	3	4	5	6	7	8
503	—	—	512 372,97	2 251 567,02	Метод спутниковых геодезических измерений (определений)	0,10	—
504	—	—	512 387,56	2 251 573,11			
505	—	—	512 387,53	2 251 574,05			
506	—	—	512 382,54	2 251 594,80			
н507У	—	—	512 360,34	2 251 584,87		Mt = 0,10	
508	—	—	512 369,40	2 251 565,13		—	
503	—	—	512 372,97	2 251 567,02		0,10	

2. Сведения о частях границ уточняемого земельного участка с кадастровым номером 73:19:083601:53 :

Обозначение части границ		Горизонтальное проложение (S), м	Описание прохождения части границ	Сведения о согласовании местоположения границ (согласовано/спорное)
от т.	до т.			
1	2	3	4	5
503	504	15,81	—	согласовано
504	505	0,94		
505	506	21,34		
506	н507У	24,32		
н507У	508	21,72		
508	503	4,04		

3. Сведения о характеристиках уточняемого земельного участка с кадастровым номером 73:19:083601:53 :

№ п/п	Наименование характеристики земельного участка	Значение характеристики
1	2	3
1.	Адрес земельного участка	—
1.1.	Сведения о местоположении земельного участка (при отсутствии адреса) в структурированном в соответствии с федеральной информационной адресной системой виде	
1.2.	Дополнительные сведения о местоположении земельного участка	Ульяновская обл., г. Ульяновск, садоводческое товарищество "Елочка", участок 49
2.	Площадь земельного участка ± величина погрешности определения (вычисления) площади ($P \pm \Delta P$), м ²	480 ± 8,00
3.	Формула, примененная для вычисления предельной погрешности определения площади земельного участка, с подставленными значениями и итоговые (вычисленные) значения	$3,5 * 0,10 * \sqrt{(480,00)} = 8$
4.	Площадь земельного участка согласно сведениям Единого государственного реестра недвижимости (Ркад), м ²	480,00
5.	Оценка расхождения Р и Ркад ($P - P_{кад}$), м ²	0
6.	Предельный минимальный и максимальный размеры земельного участка (Рмин и Рмакс), м ²	— —
7.	Вид (виды) разрешенного использования	Для ведения садоводства
7.1.	Дополнительные сведения об использовании земельного участка	—
8.	Кадастровый или иной государственный учетный номер (инвентарный) здания, сооружения, объекта незавершенного строительства, расположенного на земельном участке	—
9.	Сведения о земельных участках (землях общего пользования, территории общего пользования), посредством которых обеспечивается доступ	—
10.	Иные сведения	—

4. Пояснения к сведениям об уточняемом земельном участке с кадастровым номером 73:19:083601:53 :

1.	—
----	---

1. Сведения о характерных точках границ уточняемого земельного участка с кадастровым номером 73:19:083601:56 :
 Система координат МСК-73, зона 2 Зона № 2

Обозначение характерных точек границ	Координаты, м				Метод определения координат	Формулы, примененные для расчета средней квадратической погрешности определения координат характерных точек границ (Mt), с подставленными в такие формулы значениями и итоговые (вычисленные) значения Mt, м	Описание закрепления точки
	содержатся в Едином государственном реестре недвижимости		определены в результате выполнения комплексных кадастровых работ				
	X	Y	X	Y			
1	2	3	4	5	6	7	8
н156У	—	—	512 408,94	2 251 560,08	Метод спутниковых геодезических измерений (определений)	Mt = 0,10	—
509	—	—	512 401,87	2 251 579,87		0,10	
505	—	—	512 387,53	2 251 574,05			
504	—	—	512 387,56	2 251 573,11			
н157У	—	—	512 391,19	2 251 551,41		Mt = 0,10	
н156У	—	—	512 408,94	2 251 560,08			

2. Сведения о частях границ уточняемого земельного участка с кадастровым номером 73:19:083601:56 :

Обозначение части границ		Горизонтальное проложение (S), м	Описание прохождения части границ	Сведения о согласовании местоположения границ (согласовано/спорное)
от т.	до т.			
1	2	3	4	5
н156У	509	21,01	—	согласовано
509	505	15,48		
505	504	0,94		
504	н157У	22,00		
н157У	н156У	19,75		

3. Сведения о характеристиках уточняемого земельного участка с кадастровым номером 73:19:083601:56 :

№ п/п	Наименование характеристики земельного участка	Значение характеристики
1	2	3
1	2	3

1	2	3
1.	Адрес земельного участка	—
1.1.	Сведения о местоположении земельного участка (при отсутствии адреса) в структурированном в соответствии с федеральной информационной адресной системой виде	
1.2.	Дополнительные сведения о местоположении земельного участка	Ульяновская обл., г. Ульяновск, садоводческое товарищество "Елочка", участок 52
2.	Площадь земельного участка ± величина погрешности определения (вычисления) площади ($P \pm \Delta P$), м ²	381 ± 7,00
3.	Формула, примененная для вычисления предельной погрешности определения площади земельного участка, с подставленными значениями и итоговые (вычисленные) значения	$3,5 * 0,10 * \sqrt{(381,00)} = 7$
4.	Площадь земельного участка согласно сведениям Единого государственного реестра недвижимости (Ркад), м ²	358,00
5.	Оценка расхождения Р и Ркад ($P - P_{кад}$), м ²	23
6.	Предельный минимальный и максимальный размеры земельного участка ($P_{мин}$ и $P_{макс}$), м ²	— —
7.	Вид (виды) разрешенного использования	Для ведения садоводства
7.1.	Дополнительные сведения об использовании земельного участка	—
8.	Кадастровый или иной государственный учетный номер (инвентарный) здания, сооружения, объекта незавершенного строительства, расположенного на земельном участке	—
9.	Сведения о земельных участках (землях общего пользования, территории общего пользования), посредством которых обеспечивается доступ	—
10.	Иные сведения	—
4. Пояснения к сведениям об уточняемом земельном участке с кадастровым номером		73:19:083601:56 :
1.		—

1. Сведения о характерных точках границ уточняемого земельного участка с кадастровым номером 73:19:083601:59 :
 Система координат МСК-73, зона 2 Зона № 2

Обозначение характерных точек границ	Координаты, м				Метод определения координат	Формулы, примененные для расчета средней квадратической погрешности определения координат характерных точек границ (Mt), с подставленными в такие формулы значениями и итоговые (вычисленные) значения Mt, м	Описание закрепления точки
	содержатся в Едином государственном реестре недвижимости		определены в результате выполнения комплексных кадастровых работ				
	X	Y	X	Y			
1	2	3	4	5	6	7	8
510	—	—	512 393,17	2 251 531,97	Метод спутниковых геодезических измерений (определений)	0,10	—
511	—	—	512 396,91	2 251 534,33			
512	—	—	512 412,27	2 251 540,31			
513	—	—	512 412,71	2 251 540,73			
н160У	—	—	512 406,86	2 251 555,40		Mt = 0,10	
н159У	—	—	512 383,48	2 251 544,22			
н514У	—	—	512 389,67	2 251 530,73			
510	—	—	512 393,17	2 251 531,97			

2. Сведения о частях границ уточняемого земельного участка с кадастровым номером 73:19:083601:59 :

Обозначение части границ		Горизонтальное проложение (S), м	Описание прохождения части границ	Сведения о согласовании местоположения границ (согласовано/спорное)
от т.	до т.			
1	2	3	4	5
510	511	4,42	—	согласовано
511	512	16,48		
512	513	0,61		
513	н160У	15,79		

1	2	3	4	5
н160У	н159У	25,92	—	согласовано
н159У	н514У	14,84		
н514У	510	3,71		

3. Сведения о характеристиках уточняемого земельного участка с кадастровым номером 73:19:083601:59 :

№ п/п	Наименование характеристики земельного участка	Значение характеристики
1	2	3
1.	Адрес земельного участка	—
1.1.	Сведения о местоположении земельного участка (при отсутствии адреса) в структурированном в соответствии с федеральной информационной адресной системой виде	
1.2.	Дополнительные сведения о местоположении земельного участка	Местоположение установлено относительно ориентира, расположенного в границах участка. Почтовый адрес ориентира: Ульяновская обл., г. Ульяновск, садоводческое товарищество "Елочка", участок 55.
2.	Площадь земельного участка ± величина погрешности определения (вычисления) площади ($P \pm \Delta P$), м ²	389 ± 7,00
3.	Формула, примененная для вычисления предельной погрешности определения площади земельного участка, с подставленными значениями и итоговые (вычисленные) значения	$3,5 * 0,10 * \sqrt{(389,00)} = 7$
4.	Площадь земельного участка согласно сведениям Единого государственного реестра недвижимости (Ркад), м ²	389,00
5.	Оценка расхождения Р и Ркад ($P - P_{кад}$), м ²	0
6.	Предельный минимальный и максимальный размеры земельного участка (Рмин и Рмакс), м ²	— —
7.	Вид (виды) разрешенного использования	Для ведения садоводства
7.1.	Дополнительные сведения об использовании земельного участка	—
8.	Кадастровый или иной государственный учетный номер (инвентарный) здания, сооружения, объекта незавершенного строительства, расположенного на земельном участке	—
9.	Сведения о земельных участках (землях общего пользования, территории общего пользования), посредством которых обеспечивается доступ	—
10.	Иные сведения	—

4. Пояснения к сведениям об уточняемом земельном участке с кадастровым номером 73:19:083601:59 :

1.	—
----	---

1. Сведения о характерных точках границ уточняемого земельного участка с кадастровым номером 73:19:083601:63 :
 Система координат МСК-73, зона 2 Зона № 2

Обозначение характерных точек границ	Координаты, м				Метод определения координат	Формулы, примененные для расчета средней квадратической погрешности определения координат характерных точек границ (Mt), с подставленными в такие формулы значениями и итоговые (вычисленные) значения Mt, м	Описание закрепления точки
	содержатся в Едином государственном реестре недвижимости		определены в результате выполнения комплексных кадастровых работ				
	X	Y	X	Y			
1	2	3	4	5	6	7	8
н515У	—	—	512 451,96	2 251 527,52	Метод спутниковых геодезических измерений (определений)	Mt = 0,10	—
н516У	—	—	512 423,52	2 251 513,65			
н517У	—	—	512 427,60	2 251 506,22			
н518У	—	—	512 456,06	2 251 519,12			
н515У	—	—	512 451,96	2 251 527,52			

2. Сведения о частях границ уточняемого земельного участка с кадастровым номером 73:19:083601:63 :

Обозначение части границ		Горизонтальное проложение (S), м	Описание прохождения части границ	Сведения о согласовании местоположения границ (согласовано/спорное)
от т.	до т.			
1	2	3	4	5
н515У	н516У	31,64	—	согласовано
н516У	н517У	8,48		
н517У	н518У	31,25		
н518У	н515У	9,35		

3. Сведения о характеристиках уточняемого земельного участка с кадастровым номером 73:19:083601:63 :

№ п/п	Наименование характеристики земельного участка	Значение характеристики
1	2	3
1	2	3

1	2	3
1.	Адрес земельного участка	—
1.1.	Сведения о местоположении земельного участка (при отсутствии адреса) в структурированном в соответствии с федеральной информационной адресной системой виде	
1.2.	Дополнительные сведения о местоположении земельного участка	Ульяновская обл., г. Ульяновск, садоводческое товарищество "Елочка", участок 59
2.	Площадь земельного участка ± величина погрешности определения (вычисления) площади ($P \pm \Delta P$), м ²	280 ± 6,00
3.	Формула, примененная для вычисления предельной погрешности определения площади земельного участка, с подставленными значениями и итоговые (вычисленные) значения	$3,5 * 0,10 * \sqrt{(280,00)} = 6$
4.	Площадь земельного участка согласно сведениям Единого государственного реестра недвижимости (Ркад), м ²	290,00
5.	Оценка расхождения Р и Ркад ($P - P_{кад}$), м ²	10
6.	Предельный минимальный и максимальный размеры земельного участка (Рмин и Рмакс), м ²	— —
7.	Вид (виды) разрешенного использования	Для ведения садоводства
7.1.	Дополнительные сведения об использовании земельного участка	—
8.	Кадастровый или иной государственный учетный номер (инвентарный) здания, сооружения, объекта незавершенного строительства, расположенного на земельном участке	—
9.	Сведения о земельных участках (землях общего пользования, территории общего пользования), посредством которых обеспечивается доступ	—
10.	Иные сведения	—
4. Пояснения к сведениям об уточняемом земельном участке с кадастровым номером		73:19:083601:63 :
1.		—

1. Сведения о характерных точках границ уточняемого земельного участка с кадастровым номером 73:19:083601:64 :
 Система координат МСК-73, зона 2 Зона № 2

Обозначение характерных точек границ	Координаты, м				Метод определения координат	Формулы, примененные для расчета средней квадратической погрешности определения координат характерных точек границ (Mt), с подставленными в такие формулы значениями и итоговые (вычисленные) значения Mt, м	Описание закрепления точки
	содержатся в Едином государственном реестре недвижимости		определены в результате выполнения комплексных кадастровых работ				
	X	Y	X	Y			
1	2	3	4	5	6	7	8
н518У	—	—	512 456,06	2 251 519,12	Метод спутниковых геодезических измерений (определений)	Mt = 0,10	—
н517У	—	—	512 427,60	2 251 506,22			
519	—	—	512 431,60	2 251 498,95	Аналитический метод	0,10	
520	—	—	512 434,75	2 251 500,19			
521	—	—	512 436,63	2 251 500,93			
522	—	—	512 445,56	2 251 504,57			
523	—	—	512 460,41	2 251 510,19			
н518У	—	—	512 456,06	2 251 519,12	Метод спутниковых геодезических измерений (определений)	Mt = 0,10	

2. Сведения о частях границ уточняемого земельного участка с кадастровым номером 73:19:083601:64 :

Обозначение части границ		Горизонтальное проложение (S), м	Описание прохождения части границ	Сведения о согласовании местоположения границ (согласовано/спорное)
от т.	до т.			
1	2	3	4	5
н518У	н517У	31,25	—	согласовано
н517У	519	8,30		
519	520	3,39		
520	521	2,02		
521	522	9,64		
522	523	15,88		
523	н518У	9,93		

3. Сведения о характеристиках уточняемого земельного участка с кадастровым номером 73:19:083601:64 :

№ п/п	Наименование характеристики земельного участка	Значение характеристики
1	2	3
1.	Адрес земельного участка	—
1.1.	Сведения о местоположении земельного участка (при отсутствии адреса) в структурированном в соответствии с федеральной информационной адресной системой виде	
1.2.	Дополнительные сведения о местоположении земельного участка	Местоположение установлено относительно ориентира, расположенного в границах участка. Почтовый адрес ориентира: Ульяновская обл., г. Ульяновск, садоводческое товарищество "Елочка", участок 60.
2.	Площадь земельного участка ± величина погрешности определения (вычисления) площади ($P \pm \Delta P$), м ²	280 ± 6,00
3.	Формула, примененная для вычисления предельной погрешности определения площади земельного участка, с подставленными значениями и итоговые (вычисленные) значения	$3,5 * 0,10 * \sqrt{(280,00)} = 6$
4.	Площадь земельного участка согласно сведениям Единого государственного реестра недвижимости (Ркад), м ²	296,00
5.	Оценка расхождения Р и Ркад ($P - P_{кад}$), м ²	16
6.	Предельный минимальный и максимальный размеры земельного участка (Рмин и Рмакс), м ²	— —
7.	Вид (виды) разрешенного использования	Для ведения садоводства
7.1.	Дополнительные сведения об использовании земельного участка	—
8.	Кадастровый или иной государственный учетный номер (инвентарный) здания, сооружения, объекта незавершенного строительства, расположенного на земельном участке	—
9.	Сведения о земельных участках (землях общего пользования, территории общего пользования), посредством которых обеспечивается доступ	—
10.	Иные сведения	—

4. Пояснения к сведениям об уточняемом земельном участке с кадастровым номером 73:19:083601:64 :

1.	—
----	---

1. Сведения о характерных точках границ уточняемого земельного участка с кадастровым номером 73:19:083601:67 :
 Система координат МСК-73, зона 2 Зона № 2

Обозначение характерных точек границ	Координаты, м				Метод определения координат	Формулы, примененные для расчета средней квадратической погрешности определения координат характерных точек границ (Mt), с подставленными в такие формулы значениями и итоговые (вычисленные) значения Mt, м	Описание закрепления точки
	содержатся в Едином государственном реестре недвижимости		определены в результате выполнения комплексных кадастровых работ				
	X	Y	X	Y			
1	2	3	4	5	6	7	8
н524У	—	—	512 502,19	2 251 450,93	Метод спутниковых геодезических измерений (определений)	Mt = 0,10	—
525	—	—	512 490,97	2 251 466,83		0,10	
526	—	—	512 473,80	2 251 456,50		—	
527	—	—	512 472,97	2 251 456,03		—	
н528У	—	—	512 482,40	2 251 437,97		—	
н529У	—	—	512 486,82	2 251 440,33		Mt = 0,10	
н524У	—	—	512 502,19	2 251 450,93		—	

2. Сведения о частях границ уточняемого земельного участка с кадастровым номером 73:19:083601:67 :

Обозначение части границ		Горизонтальное проложение (S), м	Описание прохождения части границ	Сведения о согласовании местоположения границ (согласовано/спорное)
от т.	до т.			
1	2	3	4	5
н524У	525	19,46	—	согласовано
525	526	20,04		
526	527	0,95		
527	н528У	20,37		
н528У	н529У	5,01		
н529У	н524У	18,67		

3. Сведения о характеристиках уточняемого земельного участка с кадастровым номером 73:19:083601:67 :

№ п/п	Наименование характеристики земельного участка	Значение характеристики
1	2	3
1.	Адрес земельного участка	—
1.1.	Сведения о местоположении земельного участка (при отсутствии адреса) в структурированном в соответствии с федеральной информационной адресной системой виде	
1.2.	Дополнительные сведения о местоположении земельного участка	Местоположение установлено относительно ориентира, расположенного в границах участка. Почтовый адрес ориентира: Ульяновская обл., г. Ульяновск, садоводческое товарищество "Елочка", участок 64.
2.	Площадь земельного участка ± величина погрешности определения (вычисления) площади ($P \pm \Delta P$), м ²	449 ± 7,00
3.	Формула, примененная для вычисления предельной погрешности определения площади земельного участка, с подставленными значениями и итоговые (вычисленные) значения	$3,5 * 0,10 * \sqrt{(449,00)} = 7$
4.	Площадь земельного участка согласно сведениям Единого государственного реестра недвижимости (Ркад), м ²	438,00
5.	Оценка расхождения Р и Ркад ($P - P_{кад}$), м ²	11
6.	Предельный минимальный и максимальный размеры земельного участка (Рмин и Рмакс), м ²	— —
7.	Вид (виды) разрешенного использования	Для ведения садоводства
7.1.	Дополнительные сведения об использовании земельного участка	—
8.	Кадастровый или иной государственный учетный номер (инвентарный) здания, сооружения, объекта незавершенного строительства, расположенного на земельном участке	73:24:010706:304
9.	Сведения о земельных участках (землях общего пользования, территории общего пользования), посредством которых обеспечивается доступ	—
10.	Иные сведения	—

4. Пояснения к сведениям об уточняемом земельном участке с кадастровым номером 73:19:083601:67 :

1.	—
----	---

1. Сведения о характерных точках границ уточняемого земельного участка с кадастровым номером 73:19:083601:68 :
 Система координат МСК-73, зона 2 Зона № 2

Обозначение характерных точек границ	Координаты, м				Метод определения координат	Формулы, примененные для расчета средней квадратической погрешности определения координат характерных точек границ (Mt), с подставленными в такие формулы значениями и итоговые (вычисленные) значения Mt, м	Описание закрепления точки
	содержатся в Едином государственном реестре недвижимости		определены в результате выполнения комплексных кадастровых работ				
	X	Y	X	Y			
1	2	3	4	5	6	7	8
н530У	—	—	512 513,78	2 251 435,52	Метод спутниковых геодезических измерений (определений)	Mt = 0,10	—
н524У	—	—	512 502,19	2 251 450,93			
н529У	—	—	512 486,82	2 251 440,33			
н531У	—	—	512 498,72	2 251 424,15			
н530У	—	—	512 513,78	2 251 435,52			

2. Сведения о частях границ уточняемого земельного участка с кадастровым номером 73:19:083601:68 :

Обозначение части границ		Горизонтальное проложение (S), м	Описание прохождения части границ	Сведения о согласовании местоположения границ (согласовано/спорное)
от т.	до т.			
1	2	3	4	5
н530У	н524У	19,28	—	согласовано
н524У	н529У	18,67		
н529У	н531У	20,08		
н531У	н530У	18,87		

3. Сведения о характеристиках уточняемого земельного участка с кадастровым номером 73:19:083601:68 :

№ п/п	Наименование характеристики земельного участка	Значение характеристики
1	2	3
1	2	3

1	2	3
1.	Адрес земельного участка	—
1.1.	Сведения о местоположении земельного участка (при отсутствии адреса) в структурированном в соответствии с федеральной информационной адресной системой виде	
1.2.	Дополнительные сведения о местоположении земельного участка	Ульяновская обл., г. Ульяновск, садоводческое товарищество "Елочка", участок 65
2.	Площадь земельного участка ± величина погрешности определения (вычисления) площади ($P \pm \Delta P$), м ²	369 ± 7,00
3.	Формула, примененная для вычисления предельной погрешности определения площади земельного участка, с подставленными значениями и итоговые (вычисленные) значения	$3,5 * 0,10 * \sqrt{(369,00)} = 7$
4.	Площадь земельного участка согласно сведениям Единого государственного реестра недвижимости (Ркад), м ²	336,00
5.	Оценка расхождения Р и Ркад ($P - P_{кад}$), м ²	33
6.	Предельный минимальный и максимальный размеры земельного участка ($P_{мин}$ и $P_{макс}$), м ²	— —
7.	Вид (виды) разрешенного использования	Для ведения садоводства
7.1.	Дополнительные сведения об использовании земельного участка	—
8.	Кадастровый или иной государственный учетный номер (инвентарный) здания, сооружения, объекта незавершенного строительства, расположенного на земельном участке	73:24:010706:545
9.	Сведения о земельных участках (землях общего пользования, территории общего пользования), посредством которых обеспечивается доступ	—
10.	Иные сведения	—
4. Пояснения к сведениям об уточняемом земельном участке с кадастровым номером		73:19:083601:68 :
1.		—

1. Сведения о характерных точках границ уточняемого земельного участка с кадастровым номером 73:19:083601:69 :
 Система координат МСК-73, зона 2 Зона № 2

Обозначение характерных точек границ	Координаты, м				Метод определения координат	Формулы, примененные для расчета средней квадратической погрешности определения координат характерных точек границ (Mt), с подставленными в такие формулы значениями и итоговые (вычисленные) значения Mt, м	Описание закрепления точки
	содержатся в Едином государственном реестре недвижимости		определены в результате выполнения комплексных кадастровых работ				
	X	Y	X	Y			
1	2	3	4	5	6	7	8
н532У	—	—	512 528,14	2 251 418,23	Метод спутниковых геодезических измерений (определений)	Mt = 0,10	—
н530У	—	—	512 513,78	2 251 435,52			
н531У	—	—	512 498,72	2 251 424,15			
н533У	—	—	512 508,67	2 251 401,46			
н532У	—	—	512 528,14	2 251 418,23			

2. Сведения о частях границ уточняемого земельного участка с кадастровым номером 73:19:083601:69 :

Обозначение части границ		Горизонтальное проложение (S), м	Описание прохождения части границ	Сведения о согласовании местоположения границ (согласовано/спорное)
от т.	до т.			
1	2	3	4	5
н532У	н530У	22,48	—	согласовано
н530У	н531У	18,87		
н531У	н533У	24,78		
н533У	н532У	25,70		

3. Сведения о характеристиках уточняемого земельного участка с кадастровым номером 73:19:083601:69 :

№ п/п	Наименование характеристики земельного участка	Значение характеристики
1	2	3
1	2	3

1	2	3
1.	Адрес земельного участка	—
1.1.	Сведения о местоположении земельного участка (при отсутствии адреса) в структурированном в соответствии с федеральной информационной адресной системой виде	
1.2.	Дополнительные сведения о местоположении земельного участка	Ульяновская обл., г. Ульяновск, садоводческое товарищество "Елочка", участок 66
2.	Площадь земельного участка ± величина погрешности определения (вычисления) площади ($P \pm \Delta P$), м ²	516 ± 8,00
3.	Формула, примененная для вычисления предельной погрешности определения площади земельного участка, с подставленными значениями и итоговые (вычисленные) значения	$3,5 * 0,10 * \sqrt{(516,00)} = 8$
4.	Площадь земельного участка согласно сведениям Единого государственного реестра недвижимости (Ркад), м ²	516,00
5.	Оценка расхождения Р и Ркад ($P - P_{кад}$), м ²	0
6.	Предельный минимальный и максимальный размеры земельного участка (Рмин и Рмакс), м ²	— —
7.	Вид (виды) разрешенного использования	Для ведения садоводства
7.1.	Дополнительные сведения об использовании земельного участка	—
8.	Кадастровый или иной государственный учетный номер (инвентарный) здания, сооружения, объекта незавершенного строительства, расположенного на земельном участке	—
9.	Сведения о земельных участках (землях общего пользования, территории общего пользования), посредством которых обеспечивается доступ	—
10.	Иные сведения	—
4. Пояснения к сведениям об уточняемом земельном участке с кадастровым номером		73:19:083601:69 :
1.	—	—

1. Сведения о характерных точках границ уточняемого земельного участка с кадастровым номером 73:19:083601:70 :
 Система координат МСК-73, зона 2 Зона № 2

Обозначение характерных точек границ	Координаты, м				Метод определения координат	Формулы, примененные для расчета средней квадратической погрешности определения координат характерных точек границ (Mt), с подставленными в такие формулы значениями и итоговые (вычисленные) значения Mt, м	Описание закрепления точки
	содержатся в Едином государственном реестре недвижимости		определены в результате выполнения комплексных кадастровых работ				
	X	Y	X	Y			
1	2	3	4	5	6	7	8
н532У	—	—	512 528,14	2 251 418,23	Метод спутниковых геодезических измерений (определений)	Mt = 0,10	—
н533У	—	—	512 508,67	2 251 401,46			
н534У	—	—	512 521,11	2 251 387,04			
н535У	—	—	512 539,86	2 251 404,17			
н532У	—	—	512 528,14	2 251 418,23			

2. Сведения о частях границ уточняемого земельного участка с кадастровым номером 73:19:083601:70 :

Обозначение части границ		Горизонтальное проложение (S), м	Описание прохождения части границ	Сведения о согласовании местоположения границ (согласовано/спорное)
от т.	до т.			
1	2	3	4	5
н532У	н533У	25,70	—	согласовано
н533У	н534У	19,04		
н534У	н535У	25,40		
н535У	н532У	18,30		

3. Сведения о характеристиках уточняемого земельного участка с кадастровым номером 73:19:083601:70 :

№ п/п	Наименование характеристики земельного участка	Значение характеристики
1	2	3
1	2	3

1	2	3
1.	Адрес земельного участка	—
1.1.	Сведения о местоположении земельного участка (при отсутствии адреса) в структурированном в соответствии с федеральной информационной адресной системой виде	
1.2.	Дополнительные сведения о местоположении земельного участка	Местоположение установлено относительно ориентира, расположенного в границах участка. Почтовый адрес ориентира: Ульяновская обл., г. Ульяновск, садоводческое товарищество "Елочка", участок 67.
2.	Площадь земельного участка \pm величина погрешности определения (вычисления) площади ($P \pm \Delta P$), м ²	477 \pm 8,00
3.	Формула, примененная для вычисления предельной погрешности определения площади земельного участка, с подставленными значениями и итоговые (вычисленные) значения	$3,5 * 0,10 * \sqrt{(477,00)} = 8$
4.	Площадь земельного участка согласно сведениям Единого государственного реестра недвижимости (Ркад), м ²	459,00
5.	Оценка расхождения P и Ркад ($P - P_{кад}$), м ²	18
6.	Предельный минимальный и максимальный размеры земельного участка (Рмин и Рмакс), м ²	— —
7.	Вид (виды) разрешенного использования	Для ведения садоводства
7.1.	Дополнительные сведения об использовании земельного участка	—
8.	Кадастровый или иной государственный учетный номер (инвентарный) здания, сооружения, объекта незавершенного строительства, расположенного на земельном участке	—
9.	Сведения о земельных участках (землях общего пользования, территории общего пользования), посредством которых обеспечивается доступ	—
10.	Иные сведения	—
4. Пояснения к сведениям об уточняемом земельном участке с кадастровым номером		73:19:083601:70 :
1.		—

1. Сведения о характерных точках границ уточняемого земельного участка с кадастровым номером 73:19:083601:72 :
 Система координат МСК-73, зона 2 Зона № 2

Обозначение характерных точек границ	Координаты, м				Метод определения координат	Формулы, примененные для расчета средней квадратической погрешности определения координат характерных точек границ (Mt), с подставленными в такие формулы значениями и итоговые (вычисленные) значения Mt, м	Описание закрепления точки
	содержатся в Едином государственном реестре недвижимости		определены в результате выполнения комплексных кадастровых работ				
	X	Y	X	Y			
1	2	3	4	5	6	7	8
н536У	—	—	512 551,81	2 251 390,10	Метод спутниковых геодезических измерений (определений)	Mt = 0,10	—
н535У	—	—	512 539,86	2 251 404,17			
н534У	—	—	512 521,11	2 251 387,04			
537	—	—	512 517,07	2 251 383,04		—	
н538У	—	—	512 530,26	2 251 369,68		Mt = 0,10	
н539У	—	—	512 533,37	2 251 372,62			
н536У	—	—	512 551,81	2 251 390,10			

2. Сведения о частях границ уточняемого земельного участка с кадастровым номером 73:19:083601:72 :

Обозначение части границ		Горизонтальное проложение (S), м	Описание прохождения части границ	Сведения о согласовании местоположения границ (согласовано/спорное)
от т.	до т.			
1	2	3	4	5
н536У	н535У	18,46	—	согласовано
н535У	н534У	25,40		
н534У	537	5,69		
537	н538У	18,77		
н538У	н539У	4,28		
н539У	н536У	25,41		

3. Сведения о характеристиках уточняемого земельного участка с кадастровым номером 73:19:083601:72 :

№ п/п	Наименование характеристики земельного участка	Значение характеристики
1	2	3
1.	Адрес земельного участка	—
1.1.	Сведения о местоположении земельного участка (при отсутствии адреса) в структурированном в соответствии с федеральной информационной адресной системой виде	
1.2.	Дополнительные сведения о местоположении земельного участка	Ульяновская обл., г. Ульяновск, садоводческое товарищество "Елочка", участок 68
2.	Площадь земельного участка ± величина погрешности определения (вычисления) площади ($P \pm \Delta P$), м ²	568 ± 8,00
3.	Формула, примененная для вычисления предельной погрешности определения площади земельного участка, с подставленными значениями и итоговые (вычисленные) значения	$3,5 * 0,10 * \sqrt{(568,00)} = 8$
4.	Площадь земельного участка согласно сведениям Единого государственного реестра недвижимости (Ркад), м ²	567,00
5.	Оценка расхождения Р и Ркад ($P - P_{кад}$), м ²	1
6.	Предельный минимальный и максимальный размеры земельного участка (Рмин и Рмакс), м ²	— —
7.	Вид (виды) разрешенного использования	Для ведения садоводства
7.1.	Дополнительные сведения об использовании земельного участка	—
8.	Кадастровый или иной государственный учетный номер (инвентарный) здания, сооружения, объекта незавершенного строительства, расположенного на земельном участке	—
9.	Сведения о земельных участках (землях общего пользования, территории общего пользования), посредством которых обеспечивается доступ	—
10.	Иные сведения	—

4. Пояснения к сведениям об уточняемом земельном участке с кадастровым номером 73:19:083601:72 :

1.	—
----	---

1. Сведения о характерных точках границ уточняемого земельного участка с кадастровым номером 73:19:083601:73 :
 Система координат МСК-73, зона 2 Зона № 2

Обозначение характерных точек границ	Координаты, м				Метод определения координат	Формулы, примененные для расчета средней квадратической погрешности определения координат характерных точек границ (Mt), с подставленными в такие формулы значениями и итоговые (вычисленные) значения Mt, м	Описание закрепления точки
	содержатся в Едином государственном реестре недвижимости		определены в результате выполнения комплексных кадастровых работ				
	X	Y	X	Y			
1	2	3	4	5	6	7	8
540	—	—	512 565,23	2 251 373,90	Аналитический метод	0,10	—
н536У	—	—	512 551,81	2 251 390,10	Метод спутниковых геодезических измерений (определений)	Mt = 0,10	
н539У	—	—	512 533,37	2 251 372,62			
н541У	—	—	512 546,79	2 251 358,40			
542	—	—	512 550,22	2 251 361,47	Аналитический метод	0,10	
540	—	—	512 565,23	2 251 373,90			

2. Сведения о частях границ уточняемого земельного участка с кадастровым номером 73:19:083601:73 :

Обозначение части границ		Горизонтальное проложение (S), м	Описание прохождения части границ	Сведения о согласовании местоположения границ (согласовано/спорное)
от т.	до т.			
1	2	3	4	5
540	н536У	21,04	—	согласовано
н536У	н539У	25,41		
н539У	н541У	19,55		
н541У	542	4,60		
542	540	19,49		
540	540	—		

3. Сведения о характеристиках уточняемого земельного участка с кадастровым номером 73:19:083601:73 :

№ п/п	Наименование характеристики земельного участка	Значение характеристики
1	2	3
1	2	3

1	2	3
1.	Адрес земельного участка	—
1.1.	Сведения о местоположении земельного участка (при отсутствии адреса) в структурированном в соответствии с федеральной информационной адресной системой виде	
1.2.	Дополнительные сведения о местоположении земельного участка	Ульяновская обл., г. Ульяновск, садоводческое товарищество "Елочка", участок 69
2.	Площадь земельного участка ± величина погрешности определения (вычисления) площади ($P \pm \Delta P$), м ²	500 ± 8,00
3.	Формула, примененная для вычисления предельной погрешности определения площади земельного участка, с подставленными значениями и итоговые (вычисленные) значения	$3,5 * 0,10 * \sqrt{(500,00)} = 8$
4.	Площадь земельного участка согласно сведениям Единого государственного реестра недвижимости (Ркад), м ²	464,00
5.	Оценка расхождения Р и Ркад ($P - P_{кад}$), м ²	36
6.	Предельный минимальный и максимальный размеры земельного участка (Рмин и Рмакс), м ²	— —
7.	Вид (виды) разрешенного использования	Для ведения садоводства
7.1.	Дополнительные сведения об использовании земельного участка	—
8.	Кадастровый или иной государственный учетный номер (инвентарный) здания, сооружения, объекта незавершенного строительства, расположенного на земельном участке	—
9.	Сведения о земельных участках (землях общего пользования, территории общего пользования), посредством которых обеспечивается доступ	—
10.	Иные сведения	—
4. Пояснения к сведениям об уточняемом земельном участке с кадастровым номером		73:19:083601:73 :
1.		—

1. Сведения о характерных точках границ уточняемого земельного участка с кадастровым номером 73:19:083601:83 :
 Система координат МСК-73, зона 2 Зона № 2

Обозначение характерных точек границ	Координаты, м				Метод определения координат	Формулы, примененные для расчета средней квадратической погрешности определения координат характерных точек границ (Mt), с подставленными в такие формулы значениями и итоговые (вычисленные) значения Mt, м	Описание закрепления точки
	содержатся в Едином государственном реестре недвижимости		определены в результате выполнения комплексных кадастровых работ				
	X	Y	X	Y			
1	2	3	4	5	6	7	8
543	—	—	512 616,08	2 251 242,60	Метод спутниковых геодезических измерений (определений)	0,10	—
544	—	—	512 605,95	2 251 236,50	Аналитический метод		
н545У	—	—	512 626,32	2 251 208,55	Метод спутниковых геодезических измерений (определений)	Mt = 0,10	
546	—	—	512 634,81	2 251 213,18	Аналитический метод	0,10	
547	—	—	512 625,38	2 251 234,65			
543	—	—	512 616,08	2 251 242,60	Метод спутниковых геодезических измерений (определений)		

2. Сведения о частях границ уточняемого земельного участка с кадастровым номером 73:19:083601:83 :

Обозначение части границ		Горизонтальное проложение (S), м	Описание прохождения части границ	Сведения о согласовании местоположения границ (согласовано/спорное)
от т.	до т.			
1	2	3	4	5
543	544	11,82	—	согласовано
544	н545У	34,59		
н545У	546	9,67		
546	547	23,45		
547	543	12,23		

3. Сведения о характеристиках уточняемого земельного участка с кадастровым номером 73:19:083601:83 :

№ п/п	Наименование характеристики земельного участка	Значение характеристики
1	2	3
1	2	3

1	2	3
1.	Адрес земельного участка	—
1.1.	Сведения о местоположении земельного участка (при отсутствии адреса) в структурированном в соответствии с федеральной информационной адресной системой виде	
1.2.	Дополнительные сведения о местоположении земельного участка	Ульяновская обл., г. Ульяновск, садоводческое товарищество "Елочка", участок 80
2.	Площадь земельного участка ± величина погрешности определения (вычисления) площади ($P \pm \Delta P$), м ²	434 ± 7,00
3.	Формула, примененная для вычисления предельной погрешности определения площади земельного участка, с подставленными значениями и итоговые (вычисленные) значения	$3,5 * 0,10 * \sqrt{(434,00)} = 7$
4.	Площадь земельного участка согласно сведениям Единого государственного реестра недвижимости (Ркад), м ²	434,00
5.	Оценка расхождения Р и Ркад ($P - P_{кад}$), м ²	0
6.	Предельный минимальный и максимальный размеры земельного участка (Рмин и Рмакс), м ²	— —
7.	Вид (виды) разрешенного использования	Для ведения садоводства
7.1.	Дополнительные сведения об использовании земельного участка	—
8.	Кадастровый или иной государственный учетный номер (инвентарный) здания, сооружения, объекта незавершенного строительства, расположенного на земельном участке	—
9.	Сведения о земельных участках (землях общего пользования, территории общего пользования), посредством которых обеспечивается доступ	—
10.	Иные сведения	—
4. Пояснения к сведениям об уточняемом земельном участке с кадастровым номером		73:19:083601:83 :
1.		—

1. Сведения о характерных точках границ уточняемого земельного участка с кадастровым номером <u>73:19:083601:84</u> :							
Система координат <u>МСК-73, зона 2</u>		Зона № <u>2</u>					
Обозначение характерных точек границ	Координаты, м				Метод определения координат	Формулы, примененные для расчета средней квадратической погрешности определения координат характерных точек границ (Mt), с подставленными в такие формулы значениями и итоговые (вычисленные) значения Mt, м	Описание закрепления точки
	содержатся в Едином государственном реестре недвижимости		определены в результате выполнения комплексных кадастровых работ				
	X	Y	X	Y			
1	2	3	4	5	6	7	8
548	—	—	512 662,14	2 251 204,17	Метод спутниковых геодезических измерений (определений)	0,10	—
549	—	—	512 675,84	2 251 213,22		Mt = 0,10	
н182У	—	—	512 667,03	2 251 227,50		0,10	
550	—	—	512 652,04	2 251 218,28			
548	—	—	512 662,14	2 251 204,17			
2. Сведения о частях границ уточняемого земельного участка с кадастровым номером <u>73:19:083601:84</u> :							
Обозначение части границ		Горизонтальное проложение (S), м	Описание прохождения части границ	Сведения о согласовании местоположения границ (согласовано/спорное)			
от т.	до т.						
1	2	3	4	5			
548	549	16,42	—	согласовано			
549	н182У	16,78					
н182У	550	17,60					
550	548	17,35					
3. Сведения о характеристиках уточняемого земельного участка с кадастровым номером <u>73:19:083601:84</u> :							
№ п/п	Наименование характеристики земельного участка		Значение характеристики				
1	2		3				

1	2	3
1.	Адрес земельного участка	—
1.1.	Сведения о местоположении земельного участка (при отсутствии адреса) в структурированном в соответствии с федеральной информационной адресной системой виде	
1.2.	Дополнительные сведения о местоположении земельного участка	Местоположение установлено относительно ориентира, расположенного в границах участка. Почтовый адрес ориентира: Ульяновская обл., г. Ульяновск, садоводческое товарищество "Елочка", участок 81.
2.	Площадь земельного участка \pm величина погрешности определения (вычисления) площади ($P \pm \Delta P$), м ²	290 \pm 6,00
3.	Формула, примененная для вычисления предельной погрешности определения площади земельного участка, с подставленными значениями и итоговые (вычисленные) значения	$3,5 * 0,10 * \sqrt{(290,00)} = 6$
4.	Площадь земельного участка согласно сведениям Единого государственного реестра недвижимости (Ркад), м ²	300,00
5.	Оценка расхождения P и Ркад ($P - P_{кад}$), м ²	10
6.	Предельный минимальный и максимальный размеры земельного участка (Рмин и Рмакс), м ²	— —
7.	Вид (виды) разрешенного использования	Для ведения садоводства
7.1.	Дополнительные сведения об использовании земельного участка	—
8.	Кадастровый или иной государственный учетный номер (инвентарный) здания, сооружения, объекта незавершенного строительства, расположенного на земельном участке	—
9.	Сведения о земельных участках (землях общего пользования, территории общего пользования), посредством которых обеспечивается доступ	—
10.	Иные сведения	—
4. Пояснения к сведениям об уточняемом земельном участке с кадастровым номером		73:19:083601:84 :
1.		—

1. Сведения о характерных точках границ уточняемого земельного участка с кадастровым номером 73:19:083601:89 :
 Система координат МСК-73, зона 2 Зона № 2

Обозначение характерных точек границ	Координаты, м				Метод определения координат	Формулы, примененные для расчета средней квадратической погрешности определения координат характерных точек границ (Mt), с подставленными в такие формулы значениями и итоговые (вычисленные) значения Mt, м	Описание закрепления точки
	содержатся в Едином государственном реестре недвижимости		определены в результате выполнения комплексных кадастровых работ				
	X	Y	X	Y			
1	2	3	4	5	6	7	8
н551У	—	—	512 675,65	2 251 171,62	Метод спутниковых геодезических измерений (определений)	Mt = 0,10	—
552	—	—	512 658,93	2 251 158,35	Аналитический метод	0,02	
553	—	—	512 657,59	2 251 157,37			
н554У	—	—	512 639,74	2 251 187,01	Метод спутниковых геодезических измерений (определений)	Mt = 0,10	
н555У	—	—	512 646,43	2 251 191,40			
н556У	—	—	512 664,62	2 251 171,83			
н557У	—	—	512 670,47	2 251 177,27			
н551У	—	—	512 675,65	2 251 171,62			

2. Сведения о частях границ уточняемого земельного участка с кадастровым номером 73:19:083601:89 :

Обозначение части границ		Горизонтальное проложение (S), м	Описание прохождения части границ	Сведения о согласовании местоположения границ (согласовано/спорное)
от т.	до т.			
1	2	3	4	5
н551У	552	21,35	—	согласовано
552	553	1,66		
553	н554У	34,60		
н554У	н555У	8,00		
н555У	н556У	26,72		
н556У	н557У	7,99		

1	2	3	4	5
н557У	н551У	7,67	—	согласовано

3. Сведения о характеристиках уточняемого земельного участка с кадастровым номером 73:19:083601:89 :

№ п/п	Наименование характеристики земельного участка	Значение характеристики
1	2	3
1.	Адрес земельного участка	—
1.1.	Сведения о местоположении земельного участка (при отсутствии адреса) в структурированном в соответствии с федеральной информационной адресной системой виде	
1.2.	Дополнительные сведения о местоположении земельного участка	Местоположение установлено относительно ориентира, расположенного в границах участка. Почтовый адрес ориентира: Ульяновская область, г. Ульяновск, садоводческое товарищество "Елочка", участок 86.
2.	Площадь земельного участка ± величина погрешности определения (вычисления) площади ($P \pm \Delta P$), м ²	$450 \pm 7,00$
3.	Формула, примененная для вычисления предельной погрешности определения площади земельного участка, с подставленными значениями и итоговые (вычисленные) значения	$3,5 * 0,10 * \sqrt{(450,00)} = 7$
4.	Площадь земельного участка согласно сведениям Единого государственного реестра недвижимости (Ркад), м ²	450,00
5.	Оценка расхождения Р и Ркад ($P - P_{кад}$), м ²	0
6.	Предельный минимальный и максимальный размеры земельного участка ($P_{мин}$ и $P_{макс}$), м ²	— —
7.	Вид (виды) разрешенного использования	Для садоводства
7.1.	Дополнительные сведения об использовании земельного участка	—
8.	Кадастровый или иной государственный учетный номер (инвентарный) здания, сооружения, объекта незавершенного строительства, расположенного на земельном участке	—
9.	Сведения о земельных участках (землях общего пользования, территории общего пользования), посредством которых обеспечивается доступ	—
10.	Иные сведения	—

4. Пояснения к сведениям об уточняемом земельном участке с кадастровым номером 73:19:083601:89 :

1.	—
----	---

1. Сведения о характерных точках границ уточняемого земельного участка с кадастровым номером 73:19:083601:90 :
 Система координат МСК-73, зона 2 Зона № 2

Обозначение характерных точек границ	Координаты, м				Метод определения координат	Формулы, примененные для расчета средней квадратической погрешности определения координат характерных точек границ (Mt), с подставленными в такие формулы значениями и итоговые (вычисленные) значения Mt, м	Описание закрепления точки
	содержатся в Едином государственном реестре недвижимости		определены в результате выполнения комплексных кадастровых работ				
	X	Y	X	Y			
1	2	3	4	5	6	7	8
н558У	—	—	512 695,34	2 251 147,40	Метод спутниковых геодезических измерений (определений)	Mt = 0,10	—
н559У	—	—	512 712,90	2 251 161,56			
н560У	—	—	512 700,37	2 251 177,09			
561	—	—	512 682,81	2 251 162,94	Аналитический метод	0,02	
н558У	—	—	512 695,34	2 251 147,40	Метод спутниковых геодезических измерений (определений)	Mt = 0,10	

2. Сведения о частях границ уточняемого земельного участка с кадастровым номером 73:19:083601:90 :

Обозначение части границ		Горизонтальное проложение (S), м	Описание прохождения части границ	Сведения о согласовании местоположения границ (согласовано/спорное)
от т.	до т.			
1	2	3	4	5
н558У	н559У	22,56	—	согласовано
н559У	н560У	19,95		
н560У	561	22,55		
561	н558У	19,96		

3. Сведения о характеристиках уточняемого земельного участка с кадастровым номером 73:19:083601:90 :

№ п/п	Наименование характеристики земельного участка	Значение характеристики
1	2	3

1	2	3
1.	Адрес земельного участка	—
1.1.	Сведения о местоположении земельного участка (при отсутствии адреса) в структурированном в соответствии с федеральной информационной адресной системой виде	
1.2.	Дополнительные сведения о местоположении земельного участка	Местоположение установлено относительно ориентира, расположенного в границах участка. Почтовый адрес ориентира: Ульяновская обл., г. Ульяновск, садоводческое товарищество "Елочка", участок 87.
2.	Площадь земельного участка \pm величина погрешности определения (вычисления) площади ($P \pm \Delta P$), м ²	450 \pm 7,00
3.	Формула, примененная для вычисления предельной погрешности определения площади земельного участка, с подставленными значениями и итоговые (вычисленные) значения	$3,5 * 0,10 * \sqrt{(450,00)} = 7$
4.	Площадь земельного участка согласно сведениям Единого государственного реестра недвижимости (Ркад), м ²	450,00
5.	Оценка расхождения P и Ркад (P - Ркад), м ²	0
6.	Предельный минимальный и максимальный размеры земельного участка (Рмин и Рмакс), м ²	— —
7.	Вид (виды) разрешенного использования	Для ведения садоводства
7.1.	Дополнительные сведения об использовании земельного участка	—
8.	Кадастровый или иной государственный учетный номер (инвентарный) здания, сооружения, объекта незавершенного строительства, расположенного на земельном участке	—
9.	Сведения о земельных участках (землях общего пользования, территории общего пользования), посредством которых обеспечивается доступ	—

1	2	3
10.	Иные сведения	<p>Запрещение. Обременение возникает на основании: Постановление судебного пристава-исполнителя ОСП по Ленинскому району г. Ульяновска № 374665255/7340, документ выдан ОСП по Ленинскому району г. Ульяновска</p> <p>Запрещение. Обременение возникает на основании: Постановление судебного пристава-исполнителя ОСП по Ленинскому району г. Ульяновска № 360714855/7340, документ выдан ОСП по Ленинскому району г. Ульяновска</p> <p>Запрещение. Обременение возникает на основании: Постановление ОСП по Ленинскому району г. Ульяновска о запрете на совершение действий по регистрации (pdf) № 325367354/7340, документ выдан ОСП по Ленинскому району г. Ульяновска</p> <p>Иные ограничения (обременения) прав. Обременение возникает на основании: Постановление судебного пристава-исполнителя ОСП о запрете на совершение действий по регистрации по Ленинскому району города Ульяновская УФССП по Ульяновской области № 80804/12/40/73</p>

4. Пояснения к сведениям об уточняемом земельном участке с кадастровым номером 73:19:083601:90 :

1. —

1. Сведения о характерных точках границ уточняемого земельного участка с кадастровым номером 73:19:083601:91 :
 Система координат МСК-73, зона 2 Зона № 2

Обозначение характерных точек границ	Координаты, м				Метод определения координат	Формулы, примененные для расчета средней квадратической погрешности определения координат характерных точек границ (Mt), с подставленными в такие формулы значениями и итоговые (вычисленные) значения Mt, м	Описание закрепления точки
	содержатся в Едином государственном реестре недвижимости		определены в результате выполнения комплексных кадастровых работ				
	X	Y	X	Y			
1	2	3	4	5	6	7	8
н558У	—	—	512 695,34	2 251 147,40	Метод спутниковых геодезических измерений (определений)	Mt = 0,10	—
561	—	—	512 682,81	2 251 162,94	Аналитический метод	0,02	
н562У	—	—	512 664,47	2 251 154,03	Метод спутниковых геодезических измерений (определений)	Mt = 0,10	
н563У	—	—	512 679,05	2 251 135,89			
н558У	—	—	512 695,34	2 251 147,40			

2. Сведения о частях границ уточняемого земельного участка с кадастровым номером 73:19:083601:91 :

Обозначение части границ		Горизонтальное проложение (S), м	Описание прохождения части границ	Сведения о согласовании местоположения границ (согласовано/спорное)
от т.	до т.			
1	2	3	4	5
н558У	561	19,96	—	согласовано
561	н562У	20,39		
н562У	н563У	23,27		
н563У	н558У	19,95		

3. Сведения о характеристиках уточняемого земельного участка с кадастровым номером 73:19:083601:91 :

№ п/п	Наименование характеристики земельного участка	Значение характеристики
1	2	3
1.	Адрес земельного участка	—
1.1.	Сведения о местоположении земельного участка (при отсутствии адреса) в структурированном в соответствии с федеральной информационной адресной системой виде	
1.2.	Дополнительные сведения о местоположении земельного участка	Местоположение установлено относительно ориентира, расположенного в границах участка. Почтовый адрес ориентира: Ульяновская область, г. Ульяновск, садоводческое товарищество "Елочка", участок 88.
2.	Площадь земельного участка ± величина погрешности определения (вычисления) площади ($P \pm \Delta P$), м ²	430 ± 7,00
3.	Формула, примененная для вычисления предельной погрешности определения площади земельного участка, с подставленными значениями и итоговые (вычисленные) значения	$3,5 * 0,10 * \sqrt{(430,00)} = 7$
4.	Площадь земельного участка согласно сведениям Единого государственного реестра недвижимости (Ркад), м ²	430,00
5.	Оценка расхождения Р и Ркад ($P - P_{кад}$), м ²	0
6.	Предельный минимальный и максимальный размеры земельного участка (Рмин и Рмакс), м ²	— —
7.	Вид (виды) разрешенного использования	Для ведения садоводства
7.1.	Дополнительные сведения об использовании земельного участка	—
8.	Кадастровый или иной государственный учетный номер (инвентарный) здания, сооружения, объекта незавершенного строительства, расположенного на земельном участке	—

1	2	3
9.	Сведения о земельных участках (землях общего пользования, территории общего пользования), посредством которых обеспечивается доступ	—
10.	Иные сведения	—

4. Пояснения к сведениям об уточняемом земельном участке с кадастровым номером 73:19:083601:91 :

1.	—
----	---

**1. Сведения о характерных точках границ уточняемого земельного участка с кадастровым номером 73:19:083601:92 :
Система координат МСК-73, зона 2 Зона № 2**

Обозначение характерных точек границ	Координаты, м				Метод определения координат	Формулы, примененные для расчета средней квадратической погрешности определения координат характерных точек границ (Mt), с подставленными в такие формулы значениями и итоговые (вычисленные) значения Mt, м	Описание закрепления точки
	содержатся в Едином государственном реестре недвижимости		определены в результате выполнения комплексных кадастровых работ				
	X	Y	X	Y			
1	2	3	4	5	6	7	8
564	—	—	512 688,82	2 251 118,69	Аналитический метод	Mt = 0,10	—
565	—	—	512 707,21	2 251 131,83			
н566У	—	—	512 698,28	2 251 144,32	Метод спутниковых геодезических измерений (определений)		
н567У	—	—	512 679,89	2 251 131,18			
564	—	—	512 688,82	2 251 118,69	Аналитический метод		

2. Сведения о частях границ уточняемого земельного участка с кадастровым номером 73:19:083601:92 :

Обозначение части границ		Горизонтальное проложение (S), м	Описание прохождения части границ	Сведения о согласовании местоположения границ (согласовано/спорное)
от т.	до т.			
1	2	3	4	5
564	565	22,60	—	согласовано
565	н566У	15,35		
н566У	н567У	22,60		
н567У	564	15,35		

3. Сведения о характеристиках уточняемого земельного участка с кадастровым номером 73:19:083601:92 :

№ п/п	Наименование характеристики земельного участка	Значение характеристики
1	2	3
1.	Адрес земельного участка	—
1.1.	Сведения о местоположении земельного участка (при отсутствии адреса) в структурированном в соответствии с федеральной информационной адресной системой виде	
1.2.	Дополнительные сведения о местоположении земельного участка	Ульяновская обл., г. Ульяновск, садоводческое товарищество "Елочка", участок 89
2.	Площадь земельного участка ± величина погрешности определения (вычисления) площади ($P \pm \Delta P$), м ²	347 ± 7,00
3.	Формула, примененная для вычисления предельной погрешности определения площади земельного участка, с подставленными значениями и итоговые (вычисленные) значения	$3,5 * 0,10 * \sqrt{(347,00)} = 7$
4.	Площадь земельного участка согласно сведениям Единого государственного реестра недвижимости (Ркад), м ²	347,00
5.	Оценка расхождения Р и Ркад ($P - P_{кад}$), м ²	0
6.	Предельный минимальный и максимальный размеры земельного участка (Рмин и Рмакс), м ²	— —
7.	Вид (виды) разрешенного использования	Для ведения садоводства
7.1.	Дополнительные сведения об использовании земельного участка	—
8.	Кадастровый или иной государственный учетный номер (инвентарный) здания, сооружения, объекта незавершенного строительства, расположенного на земельном участке	—
9.	Сведения о земельных участках (землях общего пользования, территории общего пользования), посредством которых обеспечивается доступ	—
10.	Иные сведения	—

4. Пояснения к сведениям об уточняемом земельном участке с кадастровым номером 73:19:083601:92 :

1.	—
----	---

1. Сведения о характерных точках границ уточняемого земельного участка с кадастровым номером 73:19:083601:93 :
 Система координат МСК-73, зона 2 Зона № 2

Обозначение характерных точек границ	Координаты, м				Метод определения координат	Формулы, примененные для расчета средней квадратической погрешности определения координат характерных точек границ (Mt), с подставленными в такие формулы значениями и итоговые (вычисленные) значения Mt, м	Описание закрепления точки
	содержатся в Едином государственном реестре недвижимости		определены в результате выполнения комплексных кадастровых работ				
	X	Y	X	Y			
1	2	3	4	5	6	7	8
565	—	—	512 707,21	2 251 131,83	Аналитический метод	Mt = 0,10	—
н568У	—	—	512 725,76	2 251 143,77			
н569У	—	—	512 716,18	2 251 157,12	Метод спутниковых геодезических измерений (определений)		
н566У	—	—	512 698,28	2 251 144,32			
565	—	—	512 707,21	2 251 131,83			

2. Сведения о частях границ уточняемого земельного участка с кадастровым номером 73:19:083601:93 :

Обозначение части границ		Горизонтальное проложение (S), м	Описание прохождения части границ	Сведения о согласовании местоположения границ (согласовано/спорное)
от т.	до т.			
1	2	3	4	5
565	н568У	22,06	—	согласовано
н568У	н569У	16,43		
н569У	н566У	22,01		
н566У	565	15,35		

3. Сведения о характеристиках уточняемого земельного участка с кадастровым номером 73:19:083601:93 :

№ п/п	Наименование характеристики земельного участка	Значение характеристики
1	2	3

1	2	3
1.	Адрес земельного участка	—
1.1.	Сведения о местоположении земельного участка (при отсутствии адреса) в структурированном в соответствии с федеральной информационной адресной системой виде	
1.2.	Дополнительные сведения о местоположении земельного участка	Местоположение установлено относительно ориентира, расположенного в границах участка. Почтовый адрес ориентира: Ульяновская обл., г. Ульяновск, садоводческое товарищество "Елочка", участок 90.
2.	Площадь земельного участка \pm величина погрешности определения (вычисления) площади ($P \pm \Delta P$), м ²	$350 \pm 7,00$
3.	Формула, примененная для вычисления предельной погрешности определения площади земельного участка, с подставленными значениями и итоговые (вычисленные) значения	$3,5 * 0,10 * \sqrt{(350,00)} = 7$
4.	Площадь земельного участка согласно сведениям Единого государственного реестра недвижимости (Ркад), м ²	350,00
5.	Оценка расхождения P и Ркад ($P - P_{кад}$), м ²	0
6.	Предельный минимальный и максимальный размеры земельного участка (Рмин и Рмакс), м ²	— —
7.	Вид (виды) разрешенного использования	Для ведения садоводства
7.1.	Дополнительные сведения об использовании земельного участка	—
8.	Кадастровый или иной государственный учетный номер (инвентарный) здания, сооружения, объекта незавершенного строительства, расположенного на земельном участке	—
9.	Сведения о земельных участках (землях общего пользования, территории общего пользования), посредством которых обеспечивается доступ	—
10.	Иные сведения	—
4. Пояснения к сведениям об уточняемом земельном участке с кадастровым номером		73:19:083601:93 :
1.		—

1. Сведения о характерных точках границ уточняемого земельного участка с кадастровым номером 73:19:083601:94 :
 Система координат МСК-73, зона 2 Зона № 2

Обозначение характерных точек границ	Координаты, м				Метод определения координат	Формулы, примененные для расчета средней квадратической погрешности определения координат характерных точек границ (Mt), с подставленными в такие формулы значениями и итоговые (вычисленные) значения Mt, м	Описание закрепления точки
	содержатся в Едином государственном реестре недвижимости		определены в результате выполнения комплексных кадастровых работ				
	X	Y	X	Y			
1	2	3	4	5	6	7	8
570	—	—	512 716,34	2 251 119,06	Метод спутниковых геодезических измерений (определений)	0,10	—
н571У	—	—	512 733,90	2 251 131,78	Аналитический метод	Mt = 0,10	
н568У	—	—	512 725,76	2 251 143,77			
565	—	—	512 707,21	2 251 131,83			
570	—	—	512 716,34	2 251 119,06	Метод спутниковых геодезических измерений (определений)	0,10	

2. Сведения о частях границ уточняемого земельного участка с кадастровым номером 73:19:083601:94 :

Обозначение части границ		Горизонтальное проложение (S), м	Описание прохождения части границ	Сведения о согласовании местоположения границ (согласовано/спорное)
от т.	до т.			
1	2	3	4	5
570	н571У	21,68	—	согласовано
н571У	н568У	14,49		
н568У	565	22,06		
565	570	15,70		

3. Сведения о характеристиках уточняемого земельного участка с кадастровым номером 73:19:083601:94 :

№ п/п	Наименование характеристики земельного участка	Значение характеристики
1	2	3
1	2	3

1	2	3
1.	Адрес земельного участка	—
1.1.	Сведения о местоположении земельного участка (при отсутствии адреса) в структурированном в соответствии с федеральной информационной адресной системой виде	
1.2.	Дополнительные сведения о местоположении земельного участка	Местоположение установлено относительно ориентира, расположенного в границах участка. Почтовый адрес ориентира: Ульяновская область, г. Ульяновск, садоводческое товарищество "Елочка", участок 91.
2.	Площадь земельного участка \pm величина погрешности определения (вычисления) площади ($P \pm \Delta P$), м ²	330 \pm 6,00
3.	Формула, примененная для вычисления предельной погрешности определения площади земельного участка, с подставленными значениями и итоговые (вычисленные) значения	$3,5 * 0,10 * \sqrt{(330,00)} = 6$
4.	Площадь земельного участка согласно сведениям Единого государственного реестра недвижимости (Ркад), м ²	300,00
5.	Оценка расхождения P и Ркад ($P - P_{кад}$), м ²	30
6.	Предельный минимальный и максимальный размеры земельного участка (Рмин и Рмакс), м ²	— —
7.	Вид (виды) разрешенного использования	Для ведения садоводства
7.1.	Дополнительные сведения об использовании земельного участка	—
8.	Кадастровый или иной государственный учетный номер (инвентарный) здания, сооружения, объекта незавершенного строительства, расположенного на земельном участке	—
9.	Сведения о земельных участках (землях общего пользования, территории общего пользования), посредством которых обеспечивается доступ	—
10.	Иные сведения	—
4. Пояснения к сведениям об уточняемом земельном участке с кадастровым номером		73:19:083601:94 :
1.		—

1. Сведения о характерных точках границ уточняемого земельного участка с кадастровым номером 73:19:083601:96 :
 Система координат МСК-73, зона 2 Зона № 2

Обозначение характерных точек границ	Координаты, м				Метод определения координат	Формулы, примененные для расчета средней квадратической погрешности определения координат характерных точек границ (Mt), с подставленными в такие формулы значениями и итоговые (вычисленные) значения Mt, м	Описание закрепления точки
	содержатся в Едином государственном реестре недвижимости		определены в результате выполнения комплексных кадастровых работ				
	X	Y	X	Y			
1	2	3	4	5	6	7	8
н572У	—	—	512 727,29	2 251 121,85	Метод спутниковых геодезических измерений (определений)	Mt = 0,10	—
н573У	—	—	512 737,02	2 251 104,96			
н574У	—	—	512 751,28	2 251 114,03			
н575У	—	—	512 741,55	2 251 130,92			
н572У	—	—	512 727,29	2 251 121,85			

2. Сведения о частях границ уточняемого земельного участка с кадастровым номером 73:19:083601:96 :

Обозначение части границ		Горизонтальное проложение (S), м	Описание прохождения части границ	Сведения о согласовании местоположения границ (согласовано/спорное)
от т.	до т.			
1	2	3	4	5
н572У	н573У	19,49	—	согласовано
н573У	н574У	16,90		
н574У	н575У	19,49		
н575У	н572У	16,90		

3. Сведения о характеристиках уточняемого земельного участка с кадастровым номером 73:19:083601:96 :

№ п/п	Наименование характеристики земельного участка	Значение характеристики
1	2	3
1	2	3

1	2	3
1.	Адрес земельного участка	—
1.1.	Сведения о местоположении земельного участка (при отсутствии адреса) в структурированном в соответствии с федеральной информационной адресной системой виде	
1.2.	Дополнительные сведения о местоположении земельного участка	Местоположение установлено относительно ориентира, расположенного в границах участка. Почтовый адрес ориентира: Ульяновская область, г. Ульяновск, садоводческое товарищество "Елочка", участок 93.
2.	Площадь земельного участка \pm величина погрешности определения (вычисления) площади ($P \pm \Delta P$), м ²	329 \pm 6,00
3.	Формула, примененная для вычисления предельной погрешности определения площади земельного участка, с подставленными значениями и итоговые (вычисленные) значения	$3,5 * 0,10 * \sqrt{(329,00)} = 6$
4.	Площадь земельного участка согласно сведениям Единого государственного реестра недвижимости (Ркад), м ²	329,00
5.	Оценка расхождения P и Ркад ($P - P_{кад}$), м ²	0
6.	Предельный минимальный и максимальный размеры земельного участка (Рмин и Рмакс), м ²	— —
7.	Вид (виды) разрешенного использования	Для ведения садоводства
7.1.	Дополнительные сведения об использовании земельного участка	—
8.	Кадастровый или иной государственный учетный номер (инвентарный) здания, сооружения, объекта незавершенного строительства, расположенного на земельном участке	—
9.	Сведения о земельных участках (землях общего пользования, территории общего пользования), посредством которых обеспечивается доступ	—
10.	Иные сведения	—
4. Пояснения к сведениям об уточняемом земельном участке с кадастровым номером		73:19:083601:96 :
1.		—

1. Сведения о характерных точках границ уточняемого земельного участка с кадастровым номером 73:19:083601:97 :
 Система координат МСК-73, зона 2 Зона № 2

Обозначение характерных точек границ	Координаты, м				Метод определения координат	Формулы, примененные для расчета средней квадратической погрешности определения координат характерных точек границ (Mt), с подставленными в такие формулы значениями и итоговые (вычисленные) значения Mt, м	Описание закрепления точки
	содержатся в Едином государственном реестре недвижимости		определены в результате выполнения комплексных кадастровых работ				
	X	Y	X	Y			
1	2	3	4	5	6	7	8
н573У	—	—	512 737,02	2 251 104,96	Метод спутниковых геодезических измерений (определений)	Mt = 0,10	—
н572У	—	—	512 727,29	2 251 121,85			
н576У	—	—	512 713,77	2 251 113,26			
577	—	—	512 723,50	2 251 096,37	Аналитический метод	0,02	
н578У	—	—	512 734,89	2 251 103,61	Метод спутниковых геодезических измерений (определений)	Mt = 0,10	
н573У	—	—	512 737,02	2 251 104,96			

2. Сведения о частях границ уточняемого земельного участка с кадастровым номером 73:19:083601:97 :

Обозначение части границ		Горизонтальное проложение (S), м	Описание прохождения части границ	Сведения о согласовании местоположения границ (согласовано/спорное)
от т.	до т.			
1	2	3	4	5
н573У	н572У	19,49	—	согласовано
н572У	н576У	16,02		
н576У	577	19,49		
577	н578У	13,50		
н578У	н573У	2,52		

3. Сведения о характеристиках уточняемого земельного участка с кадастровым номером 73:19:083601:97 :

№ п/п	Наименование характеристики земельного участка	Значение характеристики
1	2	3

1	2	3
1.	Адрес земельного участка	—
1.1.	Сведения о местоположении земельного участка (при отсутствии адреса) в структурированном в соответствии с федеральной информационной адресной системой виде	
1.2.	Дополнительные сведения о местоположении земельного участка	Местоположение установлено относительно ориентира, расположенного в границах участка. Почтовый адрес ориентира: Ульяновская обл., г. Ульяновск, садоводческое товарищество "Елочка", участок 94.
2.	Площадь земельного участка \pm величина погрешности определения (вычисления) площади ($P \pm \Delta P$), м ²	312 \pm 6,00
3.	Формула, примененная для вычисления предельной погрешности определения площади земельного участка, с подставленными значениями и итоговые (вычисленные) значения	$3,5 * 0,10 * \sqrt{(312,00)} = 6$
4.	Площадь земельного участка согласно сведениям Единого государственного реестра недвижимости (Ркад), м ²	309,00
5.	Оценка расхождения P и Ркад ($P - P_{кад}$), м ²	3
6.	Предельный минимальный и максимальный размеры земельного участка (Рмин и Рмакс), м ²	— —
7.	Вид (виды) разрешенного использования	Для ведения садоводства
7.1.	Дополнительные сведения об использовании земельного участка	—
8.	Кадастровый или иной государственный учетный номер (инвентарный) здания, сооружения, объекта незавершенного строительства, расположенного на земельном участке	—
9.	Сведения о земельных участках (землях общего пользования, территории общего пользования), посредством которых обеспечивается доступ	—
10.	Иные сведения	—
4. Пояснения к сведениям об уточняемом земельном участке с кадастровым номером		73:19:083601:97 :
1.		—

1. Сведения о характерных точках границ уточняемого земельного участка с кадастровым номером 73:19:083601:98 :
 Система координат МСК-73, зона 2 Зона № 2

Обозначение характерных точек границ	Координаты, м				Метод определения координат	Формулы, примененные для расчета средней квадратической погрешности определения координат характерных точек границ (Mt), с подставленными в такие формулы значениями и итоговые (вычисленные) значения Mt, м	Описание закрепления точки
	содержатся в Едином государственном реестре недвижимости		определены в результате выполнения комплексных кадастровых работ				
	X	Y	X	Y			
1	2	3	4	5	6	7	8
579	—	—	512 709,80	2 251 085,68	Аналитический метод	0,02	—
580	—	—	512 718,73	2 251 092,52			
577	—	—	512 723,50	2 251 096,37			
н576У	—	—	512 713,77	2 251 113,26	Метод спутниковых геодезических измерений (определений)	Mt = 0,10	
н581У	—	—	512 699,82	2 251 102,72			
579	—	—	512 709,80	2 251 085,68	Аналитический метод	0,02	

2. Сведения о частях границ уточняемого земельного участка с кадастровым номером 73:19:083601:98 :

Обозначение части границ		Горизонтальное проложение (S), м	Описание прохождения части границ	Сведения о согласовании местоположения границ (согласовано/спорное)
от т.	до т.			
1	2	3	4	5
579	580	11,25	—	согласовано
580	577	6,13		
577	н576У	19,49		
н576У	н581У	17,48		
н581У	579	19,75		

3. Сведения о характеристиках уточняемого земельного участка с кадастровым номером 73:19:083601:98 :

№ п/п	Наименование характеристики земельного участка	Значение характеристики
1	2	3

1	2	3
1.	Адрес земельного участка	—
1.1.	Сведения о местоположении земельного участка (при отсутствии адреса) в структурированном в соответствии с федеральной информационной адресной системой виде	
1.2.	Дополнительные сведения о местоположении земельного участка	Местоположение установлено относительно ориентира, расположенного в границах участка. Почтовый адрес ориентира: Ульяновская область, г. Ульяновск, садоводческое товарищество "Елочка", участок 95.
2.	Площадь земельного участка \pm величина погрешности определения (вычисления) площади ($P \pm \Delta P$), м ²	340 \pm 6,00
3.	Формула, примененная для вычисления предельной погрешности определения площади земельного участка, с подставленными значениями и итоговые (вычисленные) значения	$3,5 * 0,10 * \sqrt{(340,00)} = 6$
4.	Площадь земельного участка согласно сведениям Единого государственного реестра недвижимости (Ркад), м ²	340,00
5.	Оценка расхождения P и Ркад (P - Ркад), м ²	0
6.	Предельный минимальный и максимальный размеры земельного участка (Рмин и Рмакс), м ²	— —
7.	Вид (виды) разрешенного использования	Для ведения садоводства
7.1.	Дополнительные сведения об использовании земельного участка	—
8.	Кадастровый или иной государственный учетный номер (инвентарный) здания, сооружения, объекта незавершенного строительства, расположенного на земельном участке	—
9.	Сведения о земельных участках (землях общего пользования, территории общего пользования), посредством которых обеспечивается доступ	—
10.	Иные сведения	—
4. Пояснения к сведениям об уточняемом земельном участке с кадастровым номером		73:19:083601:98 :
1.		—

1. Сведения о характерных точках границ уточняемого земельного участка с кадастровым номером 73:19:083601:99 :
 Система координат МСК-73, зона 2 Зона № 2

Обозначение характерных точек границ	Координаты, м				Метод определения координат	Формулы, примененные для расчета средней квадратической погрешности определения координат характерных точек границ (Mt), с подставленными в такие формулы значениями и итоговые (вычисленные) значения Mt, м	Описание закрепления точки
	содержатся в Едином государственном реестре недвижимости		определены в результате выполнения комплексных кадастровых работ				
	X	Y	X	Y			
1	2	3	4	5	6	7	8
н582У	—	—	512 746,70	2 251 111,12	Метод спутниковых геодезических измерений (определений)	Mt = 0,10	—
н583У	—	—	512 760,81	2 251 089,28			
н584У	—	—	512 771,81	2 251 096,39			
н585У	—	—	512 757,71	2 251 118,23			
н574У	—	—	512 751,28	2 251 114,03			
н582У	—	—	512 746,70	2 251 111,12			

2. Сведения о частях границ уточняемого земельного участка с кадастровым номером 73:19:083601:99 :

Обозначение части границ		Горизонтальное проложение (S), м	Описание прохождения части границ	Сведения о согласовании местоположения границ (согласовано/спорное)
от т.	до т.			
1	2	3	4	5
н582У	н583У	26,00	—	согласовано
н583У	н584У	13,10		
н584У	н585У	26,00		
н585У	н574У	7,68		
н574У	н582У	5,43		

3. Сведения о характеристиках уточняемого земельного участка с кадастровым номером 73:19:083601:99 :

№ п/п	Наименование характеристики земельного участка	Значение характеристики
1	2	3
1	2	3

1	2	3
1.	Адрес земельного участка	—
1.1.	Сведения о местоположении земельного участка (при отсутствии адреса) в структурированном в соответствии с федеральной информационной адресной системой виде	
1.2.	Дополнительные сведения о местоположении земельного участка	Местоположение установлено относительно ориентира, расположенного в границах участка. Почтовый адрес ориентира: Ульяновская обл., г. Ульяновск, садоводческое товарищество "Елочка", участок 96.
2.	Площадь земельного участка \pm величина погрешности определения (вычисления) площади ($P \pm \Delta P$), м ²	340 \pm 6,00
3.	Формула, примененная для вычисления предельной погрешности определения площади земельного участка, с подставленными значениями и итоговые (вычисленные) значения	$3,5 * 0,10 * \sqrt{(340,00)} = 6$
4.	Площадь земельного участка согласно сведениям Единого государственного реестра недвижимости (Ркад), м ²	340,00
5.	Оценка расхождения P и Ркад (P - Ркад), м ²	0
6.	Предельный минимальный и максимальный размеры земельного участка (Рмин и Рмакс), м ²	— —
7.	Вид (виды) разрешенного использования	Для ведения садоводства
7.1.	Дополнительные сведения об использовании земельного участка	—
8.	Кадастровый или иной государственный учетный номер (инвентарный) здания, сооружения, объекта незавершенного строительства, расположенного на земельном участке	—
9.	Сведения о земельных участках (землях общего пользования, территории общего пользования), посредством которых обеспечивается доступ	—
10.	Иные сведения	—
4. Пояснения к сведениям об уточняемом земельном участке с кадастровым номером		73:19:083601:99 :
1.		—

1. Сведения о характерных точках границ уточняемого земельного участка с кадастровым номером 73:19:083601:100 :
 Система координат МСК-73, зона 2 Зона № 2

Обозначение характерных точек границ	Координаты, м				Метод определения координат	Формулы, примененные для расчета средней квадратической погрешности определения координат характерных точек границ (Mt), с подставленными в такие формулы значениями и итоговые (вычисленные) значения Mt, м	Описание закрепления точки
	содержатся в Едином государственном реестре недвижимости		определены в результате выполнения комплексных кадастровых работ				
	X	Y	X	Y			
1	2	3	4	5	6	7	8
н582У	—	—	512 746,70	2 251 111,12	Метод спутниковых геодезических измерений (определений)	Mt = 0,10	—
н573У	—	—	512 737,02	2 251 104,96			
н578У	—	—	512 734,89	2 251 103,61			
н586У	—	—	512 754,05	2 251 074,32			
н583У	—	—	512 760,81	2 251 089,28			
н582У	—	—	512 746,70	2 251 111,12			

2. Сведения о частях границ уточняемого земельного участка с кадастровым номером 73:19:083601:100 :

Обозначение части границ		Горизонтальное проложение (S), м	Описание прохождения части границ	Сведения о согласовании местоположения границ (согласовано/спорное)
от т.	до т.			
1	2	3	4	5
н582У	н573У	11,47	—	согласовано
н573У	н578У	2,52		
н578У	н586У	35,00		
н586У	н583У	16,42		
н583У	н582У	26,00		

3. Сведения о характеристиках уточняемого земельного участка с кадастровым номером 73:19:083601:100 :

№ п/п	Наименование характеристики земельного участка	Значение характеристики
1	2	3
1	2	3

1	2	3
1.	Адрес земельного участка	—
1.1.	Сведения о местоположении земельного участка (при отсутствии адреса) в структурированном в соответствии с федеральной информационной адресной системой виде	
1.2.	Дополнительные сведения о местоположении земельного участка	Ульяновская обл., г. Ульяновск, садоводческое товарищество "Елочка", участок 97
2.	Площадь земельного участка ± величина погрешности определения (вычисления) площади ($P \pm \Delta P$), м ²	424 ± 7,00
3.	Формула, примененная для вычисления предельной погрешности определения площади земельного участка, с подставленными значениями и итоговые (вычисленные) значения	$3,5 * 0,10 * \sqrt{(424,00)} = 7$
4.	Площадь земельного участка согласно сведениям Единого государственного реестра недвижимости (Ркад), м ²	424,00
5.	Оценка расхождения Р и Ркад ($P - P_{кад}$), м ²	0
6.	Предельный минимальный и максимальный размеры земельного участка ($P_{мин}$ и $P_{макс}$), м ²	— —
7.	Вид (виды) разрешенного использования	Для ведения садоводства
7.1.	Дополнительные сведения об использовании земельного участка	—
8.	Кадастровый или иной государственный учетный номер (инвентарный) здания, сооружения, объекта незавершенного строительства, расположенного на земельном участке	—
9.	Сведения о земельных участках (землях общего пользования, территории общего пользования), посредством которых обеспечивается доступ	—
10.	Иные сведения	—
4. Пояснения к сведениям об уточняемом земельном участке с кадастровым номером		73:19:083601:100 :
1.	—	—

1. Сведения о характерных точках границ уточняемого земельного участка с кадастровым номером 73:19:083601:101 :
 Система координат МСК-73, зона 2 Зона № 2

Обозначение характерных точек границ	Координаты, м				Метод определения координат	Формулы, примененные для расчета средней квадратической погрешности определения координат характерных точек границ (Mt), с подставленными в такие формулы значениями и итоговые (вычисленные) значения Mt, м	Описание закрепления точки
	содержатся в Едином государственном реестре недвижимости		определены в результате выполнения комплексных кадастровых работ				
	X	Y	X	Y			
1	2	3	4	5	6	7	8
577	—	—	512 723,50	2 251 096,37	Аналитический метод	0,02	—
587	—	—	512 736,57	2 251 076,91		Mt = 0,02	
588	—	—	512 741,12	2 251 069,86			
589	—	—	512 742,75	2 251 066,93			
н586У	—	—	512 754,05	2 251 074,32	Метод спутниковых геодезических измерений (определений)	Mt = 0,10	
н578У	—	—	512 734,89	2 251 103,61			
577	—	—	512 723,50	2 251 096,37	Аналитический метод	0,02	

2. Сведения о частях границ уточняемого земельного участка с кадастровым номером 73:19:083601:101 :

Обозначение части границ		Горизонтальное проложение (S), м	Описание прохождения части границ	Сведения о согласовании местоположения границ (согласовано/спорное)
от т.	до т.			
1	2	3	4	5
577	587	23,44	—	согласовано
587	588	8,39		
588	589	3,35		
589	н586У	13,50		
н586У	н578У	35,00		
н578У	577	13,50		

3. Сведения о характеристиках уточняемого земельного участка с кадастровым номером 73:19:083601:101 :

№ п/п	Наименование характеристики земельного участка	Значение характеристики
1	2	3

1	2	3
1.	Адрес земельного участка	—
1.1.	Сведения о местоположении земельного участка (при отсутствии адреса) в структурированном в соответствии с федеральной информационной адресной системой виде	
1.2.	Дополнительные сведения о местоположении земельного участка	Местоположение установлено относительно ориентира, расположенного в границах участка. Почтовый адрес ориентира: Ульяновская обл., г. Ульяновск, садоводческое товарищество "Елочка", участок 98.
2.	Площадь земельного участка \pm величина погрешности определения (вычисления) площади ($P \pm \Delta P$), м ²	468 \pm 8,00
3.	Формула, примененная для вычисления предельной погрешности определения площади земельного участка, с подставленными значениями и итоговые (вычисленные) значения	$3,5 * 0,10 * \sqrt{(468,00)} = 8$
4.	Площадь земельного участка согласно сведениям Единого государственного реестра недвижимости (Ркад), м ²	465,00
5.	Оценка расхождения P и Ркад ($P - P_{кад}$), м ²	3
6.	Предельный минимальный и максимальный размеры земельного участка (Рмин и Рмакс), м ²	— —
7.	Вид (виды) разрешенного использования	Для ведения садоводства
7.1.	Дополнительные сведения об использовании земельного участка	—
8.	Кадастровый или иной государственный учетный номер (инвентарный) здания, сооружения, объекта незавершенного строительства, расположенного на земельном участке	—
9.	Сведения о земельных участках (землях общего пользования, территории общего пользования), посредством которых обеспечивается доступ	—
10.	Иные сведения	—
4. Пояснения к сведениям об уточняемом земельном участке с кадастровым номером		73:19:083601:101 :
1.		—

1. Сведения о характерных точках границ уточняемого земельного участка с кадастровым номером 73:19:083601:103 :
 Система координат МСК-73, зона 2 Зона № 2

Обозначение характерных точек границ	Координаты, м				Метод определения координат	Формулы, примененные для расчета средней квадратической погрешности определения координат характерных точек границ (Mt), с подставленными в такие формулы значениями и итоговые (вычисленные) значения Mt, м	Описание закрепления точки
	содержатся в Едином государственном реестре недвижимости		определены в результате выполнения комплексных кадастровых работ				
	X	Y	X	Y			
1	2	3	4	5	6	7	8
н594У	—	—	512 706,97	2 251 181,92	Метод спутниковых геодезических измерений (определений)	Mt = 0,10	—
н593У	—	—	512 721,97	2 251 192,38			
н760У	—	—	512 709,04	2 251 216,31			
н56У	—	—	512 689,41	2 251 200,69			
н55У	—	—	512 691,61	2 251 196,85			
н54У	—	—	512 695,20	2 251 192,23			
н53У	—	—	512 699,80	2 251 187,44			
н594У	—	—	512 706,97	2 251 181,92			

2. Сведения о частях границ уточняемого земельного участка с кадастровым номером 73:19:083601:103 :

Обозначение части границ		Горизонтальное проложение (S), м	Описание прохождения части границ	Сведения о согласовании местоположения границ (согласовано/спорное)
от т.	до т.			
1	2	3	4	5
н594У	н593У	18,29	—	согласовано
н593У	н760У	27,20		
н760У	н56У	25,09		
н56У	н55У	4,43		

1	2	3	4	5
н55У	н54У	5,85	—	согласовано
н54У	н53У	6,64		
н53У	н594У	9,05		

3. Сведения о характеристиках уточняемого земельного участка с кадастровым номером 73:19:083601:103 :

№ п/п	Наименование характеристики земельного участка	Значение характеристики
1	2	3
1.	Адрес земельного участка	—
1.1.	Сведения о местоположении земельного участка (при отсутствии адреса) в структурированном в соответствии с федеральной информационной адресной системой виде	
1.2.	Дополнительные сведения о местоположении земельного участка	Ульяновская обл., г. Ульяновск, садоводческое товарищество "Елочка", участок 100
2.	Площадь земельного участка ± величина погрешности определения (вычисления) площади ($P \pm \Delta P$), м ²	595 ± 9,00
3.	Формула, примененная для вычисления предельной погрешности определения площади земельного участка, с подставленными значениями и итоговые (вычисленные) значения	$3,5 * 0,10 * \sqrt{(595,00)} = 9$
4.	Площадь земельного участка согласно сведениям Единого государственного реестра недвижимости (Ркад), м ²	600,00
5.	Оценка расхождения Р и Ркад ($P - P_{кад}$), м ²	5
6.	Предельный минимальный и максимальный размеры земельного участка (Рмин и Рмакс), м ²	— —
7.	Вид (виды) разрешенного использования	Для ведения садоводства
7.1.	Дополнительные сведения об использовании земельного участка	—
8.	Кадастровый или иной государственный учетный номер (инвентарный) здания, сооружения, объекта незавершенного строительства, расположенного на земельном участке	73:24:010706:559
9.	Сведения о земельных участках (землях общего пользования, территории общего пользования), посредством которых обеспечивается доступ	—
10.	Иные сведения	—

4. Пояснения к сведениям об уточняемом земельном участке с кадастровым номером 73:19:083601:103 :

1.	—
----	---

1. Сведения о характерных точках границ уточняемого земельного участка с кадастровым номером 73:19:083601:104 :
 Система координат МСК-73, зона 2 Зона № 2

Обозначение характерных точек границ	Координаты, м				Метод определения координат	Формулы, примененные для расчета средней квадратической погрешности определения координат характерных точек границ (Mt), с подставленными в такие формулы значениями и итоговые (вычисленные) значения Mt, м	Описание закрепления точки
	содержатся в Едином государственном реестре недвижимости		определены в результате выполнения комплексных кадастровых работ				
	X	Y	X	Y			
1	2	3	4	5	6	7	8
н590У	—	—	512 735,99	2 251 162,86	Метод спутниковых геодезических измерений (определений)	Mt = 0,10	—
н591У	—	—	512 740,10	2 251 165,53			
н592У	—	—	512 723,70	2 251 193,59			
н593У	—	—	512 721,97	2 251 192,38			
н594У	—	—	512 706,97	2 251 181,92			
н595У	—	—	512 728,33	2 251 171,21			
н590У	—	—	512 735,99	2 251 162,86			

2. Сведения о частях границ уточняемого земельного участка с кадастровым номером 73:19:083601:104 :

Обозначение части границ		Горизонтальное проложение (S), м	Описание прохождения части границ	Сведения о согласовании местоположения границ (согласовано/спорное)
от т.	до т.			
1	2	3	4	5
н590У	н591У	4,90	—	согласовано
н591У	н592У	32,50		
н592У	н593У	2,11		
н593У	н594У	18,29		
н594У	н595У	23,89		
н595У	н590У	11,33		

3. Сведения о характеристиках уточняемого земельного участка с кадастровым номером 73:19:083601:104 :

№ п/п	Наименование характеристики земельного участка	Значение характеристики
1	2	3
1.	Адрес земельного участка	—
1.1.	Сведения о местоположении земельного участка (при отсутствии адреса) в структурированном в соответствии с федеральной информационной адресной системой виде	
1.2.	Дополнительные сведения о местоположении земельного участка	Местоположение установлено относительно ориентира, расположенного в границах участка. Почтовый адрес ориентира: Ульяновская область, г. Ульяновск, садоводческое товарищество "Елочка", участок 101.
2.	Площадь земельного участка ± величина погрешности определения (вычисления) площади ($P \pm \Delta P$), м ²	360 ± 7,00
3.	Формула, примененная для вычисления предельной погрешности определения площади земельного участка, с подставленными значениями и итоговые (вычисленные) значения	$3,5*0,10*\sqrt{(360,00)} = 7$
4.	Площадь земельного участка согласно сведениям Единого государственного реестра недвижимости (Ркад), м ²	360,00
5.	Оценка расхождения Р и Ркад ($P - P_{кад}$), м ²	0
6.	Предельный минимальный и максимальный размеры земельного участка (Рмин и Рмакс), м ²	— —
7.	Вид (виды) разрешенного использования	Для ведения садоводства
7.1.	Дополнительные сведения об использовании земельного участка	—
8.	Кадастровый или иной государственный учетный номер (инвентарный) здания, сооружения, объекта незавершенного строительства, расположенного на земельном участке	73:24:010706:225
9.	Сведения о земельных участках (землях общего пользования, территории общего пользования), посредством которых обеспечивается доступ	—
10.	Иные сведения	—

4. Пояснения к сведениям об уточняемом земельном участке с кадастровым номером 73:19:083601:104 :

1.	—
----	---

1. Сведения о характерных точках границ уточняемого земельного участка с кадастровым номером 73:19:083601:107 :
 Система координат МСК-73, зона 2 Зона № 2

Обозначение характерных точек границ	Координаты, м				Метод определения координат	Формулы, примененные для расчета средней квадратической погрешности определения координат характерных точек границ (Mt), с подставленными в такие формулы значениями и итоговые (вычисленные) значения Mt, м	Описание закрепления точки
	содержатся в Едином государственном реестре недвижимости		определены в результате выполнения комплексных кадастровых работ				
	X	Y	X	Y			
1	2	3	4	5	6	7	8
н919У	—	—	512 795,20	2 251 126,72	Метод спутниковых геодезических измерений (определений)	Mt = 0,10	—
н918У	—	—	512 791,33	2 251 133,52			
н917У	—	—	512 785,59	2 251 144,24			
н916У	—	—	512 783,41	2 251 148,31			
н915У	—	—	512 763,55	2 251 185,39			
н935У	—	—	512 759,83	2 251 180,26			
н936У	—	—	512 761,15	2 251 177,38			
н937У	—	—	512 768,04	2 251 164,92			
н938У	—	—	512 773,67	2 251 153,95			
н939У	—	—	512 770,97	2 251 152,58			
н940У	—	—	512 773,94	2 251 147,54			
н941У	—	—	512 769,10	2 251 144,53			

1	2	3	4	5	6	7	8
н942У	—	—	512 789,03	2 251 121,39	Метод спутниковых геодезических измерений (определений)	Mt = 0,10	—
н919У	—	—	512 795,20	2 251 126,72			

2. Сведения о частях границ уточняемого земельного участка с кадастровым номером 73:19:083601:107 :

Обозначение части границ		Горизонтальное проложение (S), м	Описание прохождения части границ	Сведения о согласовании местоположения границ (согласовано/спорное)
от т.	до т.			
1	2	3	4	5
н919У	н918У	7,82	—	согласовано
н918У	н917У	12,16		
н917У	н916У	4,62		
н916У	н915У	42,06		
н915У	н935У	6,34		
н935У	н936У	3,17		
н936У	н937У	14,24		
н937У	н938У	12,33		
н938У	н939У	3,03		
н939У	н940У	5,85		
н940У	н941У	5,70		
н941У	н942У	30,54		
н942У	н919У	8,15		

3. Сведения о характеристиках уточняемого земельного участка с кадастровым номером 73:19:083601:107 :

№ п/п	Наименование характеристики земельного участка	Значение характеристики
1	2	3
1.	Адрес земельного участка	—
1.1.	Сведения о местоположении земельного участка (при отсутствии адреса) в структурированном в соответствии с федеральной информационной адресной системой виде	
1.2.	Дополнительные сведения о местоположении земельного участка	Местоположение установлено относительно ориентира, расположенного в границах участка. Почтовый адрес ориентира: Ульяновская область, г. Ульяновск, садоводческое товарищество "Елочка", участок 104.
2.	Площадь земельного участка ± величина погрешности определения (вычисления) площади ($P \pm \Delta P$), м ²	560 ± 8,00

1	2	3
3.	Формула, примененная для вычисления предельной погрешности определения площади земельного участка, с подставленными значениями и итоговые (вычисленные) значения	$3,5*0,10*\sqrt{(560,00)} = 8$
4.	Площадь земельного участка согласно сведениям Единого государственного реестра недвижимости (Ркад), м ²	540,00
5.	Оценка расхождения Р и Ркад (Р - Ркад), м ²	20
6.	Предельный минимальный и максимальный размеры земельного участка (Рмин и Рмакс), м ²	— —
7.	Вид (виды) разрешенного использования	Для ведения садоводства
7.1.	Дополнительные сведения об использовании земельного участка	—
8.	Кадастровый или иной государственный учетный номер (инвентарный) здания, сооружения, объекта незавершенного строительства, расположенного на земельном участке	—
9.	Сведения о земельных участках (землях общего пользования, территории общего пользования), посредством которых обеспечивается доступ	—
10.	Иные сведения	—

4. Пояснения к сведениям об уточняемом земельном участке с кадастровым номером 73:19:083601:107 :

1.	—
----	---

1. Сведения о характерных точках границ уточняемого земельного участка с кадастровым номером 73:19:083601:108 :
Система координат МСК-73, зона 2 Зона № 2

Обозначение характерных точек границ	Координаты, м				Метод определения координат	Формулы, примененные для расчета средней квадратической погрешности определения координат характерных точек границ (Mt), с подставленными в такие формулы значениями и итоговые (вычисленные) значения Mt, м	Описание закрепления точки
	содержатся в Едином государственном реестре недвижимости		определены в результате выполнения комплексных кадастровых работ				
	X	Y	X	Y			
1	2	3	4	5	6	7	8
н917У	—	—	512 785,59	2 251 144,24	Метод спутниковых геодезических измерений (определений)	Mt = 0,10	—

1	2	3	4	5	6	7	8
н918У	—	—	512 791,33	2 251 133,52	Метод спутниковых геодезических измерений (определений)	Mt = 0,10	—
н919У	—	—	512 795,20	2 251 126,72			
н920У	—	—	512 799,06	2 251 119,91			
н921У	—	—	512 807,64	2 251 126,11		0,10	
911	—	—	512 794,64	2 251 149,65			
н917У	—	—	512 785,59	2 251 144,24			

2. Сведения о частях границ уточняемого земельного участка с кадастровым номером 73:19:083601:108 :

Обозначение части границ		Горизонтальное проложение (S), м	Описание прохождения части границ	Сведения о согласовании местоположения границ (согласовано/спорное)
от т.	до т.			
1	2	3	4	5
н917У	н918У	12,16	—	согласовано
н918У	н919У	7,82		
н919У	н920У	7,83		
н920У	н921У	10,59		
н921У	911	26,89		
911	н917У	10,54		

3. Сведения о характеристиках уточняемого земельного участка с кадастровым номером 73:19:083601:108 :

№ п/п	Наименование характеристики земельного участка	Значение характеристики
1	2	3
1.	Адрес земельного участка	—
1.1.	Сведения о местоположении земельного участка (при отсутствии адреса) в структурированном в соответствии с федеральной информационной адресной системой виде	
1.2.	Дополнительные сведения о местоположении земельного участка	Ульяновская обл., г. Ульяновск, садоводческое товарищество "Елочка" , участок 105
2.	Площадь земельного участка ± величина погрешности определения (вычисления) площади ($P \pm \Delta P$), м ²	290 ± 6,00

1	2	3
3.	Формула, примененная для вычисления предельной погрешности определения площади земельного участка, с подставленными значениями и итоговые (вычисленные) значения	$3,5*0,10*\sqrt{(290,00)} = 6$
4.	Площадь земельного участка согласно сведениям Единого государственного реестра недвижимости (Ркад), м ²	299,00
5.	Оценка расхождения Р и Ркад (Р - Ркад), м ²	9
6.	Предельный минимальный и максимальный размеры земельного участка (Рмин и Рмакс), м ²	— —
7.	Вид (виды) разрешенного использования	Для ведения садоводства
7.1.	Дополнительные сведения об использовании земельного участка	—
8.	Кадастровый или иной государственный учетный номер (инвентарный) здания, сооружения, объекта незавершенного строительства, расположенного на земельном участке	—
9.	Сведения о земельных участках (землях общего пользования, территории общего пользования), посредством которых обеспечивается доступ	—
10.	Иные сведения	—

4. Пояснения к сведениям об уточняемом земельном участке с кадастровым номером 73:19:083601:108 :

1.	—
----	---

1. Сведения о характерных точках границ уточняемого земельного участка с кадастровым номером 73:19:083601:109 :
Система координат МСК-73, зона 2 Зона № 2

Обозначение характерных точек границ	Координаты, м				Метод определения координат	Формулы, примененные для расчета средней квадратической погрешности определения координат характерных точек границ (Mt), с подставленными в такие формулы значениями и итоговые (вычисленные) значения Mt, м	Описание закрепления точки
	содержатся в Едином государственном реестре недвижимости		определены в результате выполнения комплексных кадастровых работ				
	X	Y	X	Y			
1	2	3	4	5	6	7	8
911	—	—	512 794,64	2 251 149,65	Метод спутниковых геодезических измерений (определений)	0,10	—

1	2	3	4	5	6	7	8
912	—	—	512 778,62	2 251 179,89	Метод спутниковых геодезических измерений (определений)	0,10	—
913	—	—	512 773,84	2 251 189,27			
914	—	—	512 770,97	2 251 195,62			
н915У	—	—	512 763,55	2 251 185,39		Mt = 0,10	
н916У	—	—	512 783,41	2 251 148,31			
н917У	—	—	512 785,59	2 251 144,24			
911	—	—	512 794,64	2 251 149,65		0,10	

2. Сведения о частях границ уточняемого земельного участка с кадастровым номером 73:19:083601:109 :

Обозначение части границ		Горизонтальное проложение (S), м	Описание прохождения части границ	Сведения о согласовании местоположения границ (согласовано/спорное)
от т.	до т.			
1	2	3	4	5
911	912	34,22	—	согласовано
912	913	10,53		
913	914	6,97		
914	н915У	12,64		
н915У	н916У	42,06		
н916У	н917У	4,62		
н917У	911	10,54		

3. Сведения о характеристиках уточняемого земельного участка с кадастровым номером 73:19:083601:109 :

№ п/п	Наименование характеристики земельного участка	Значение характеристики
1	2	3
1.	Адрес земельного участка	—
1.1.	Сведения о местоположении земельного участка (при отсутствии адреса) в структурированном в соответствии с федеральной информационной адресной системой виде	
1.2.	Дополнительные сведения о местоположении земельного участка	Ульяновская обл., г. Ульяновск, садоводческое товарищество "Елочка", участок 106

1	2	3	4	5	6	7	8
608	—	—	512 742,74	2 251 347,68	Метод спутниковых геодезических измерений (определений)	Mt = 0,10	—
609	—	—	512 782,69	2 251 358,87			
н610У	—	—	512 778,46	2 251 373,96			
н611У	—	—	512 738,51	2 251 362,77			
608	—	—	512 742,74	2 251 347,68			

2. Сведения о частях границ уточняемого земельного участка с кадастровым номером 73:19:083601:111 :

Обозначение части границ		Горизонтальное проложение (S), м	Описание прохождения части границ	Сведения о согласовании местоположения границ (согласовано/спорное)
от т. 1	до т. 2			
1	2	3	4	5
608	609	41,49	—	согласовано
609	н610У	15,67		
н610У	н611У	41,49		
н611У	608	15,67		

3. Сведения о характеристиках уточняемого земельного участка с кадастровым номером 73:19:083601:111 :

№ п/п	Наименование характеристики земельного участка	Значение характеристики
1	2	3
1.	Адрес земельного участка	—
1.1.	Сведения о местоположении земельного участка (при отсутствии адреса) в структурированном в соответствии с федеральной информационной адресной системой виде	
1.2.	Дополнительные сведения о местоположении земельного участка	Местоположение установлено относительно ориентира, расположенного в границах участка. Почтовый адрес ориентира: Ульяновская обл., г. Ульяновск, садоводческое товарищество "Елочка", участок 108.
2.	Площадь земельного участка ± величина погрешности определения (вычисления) площади ($P \pm \Delta P$), м ²	650 ± 9,00
3.	Формула, примененная для вычисления предельной погрешности определения площади земельного участка, с подставленными значениями и итоговые (вычисленные) значения	$3,5 * 0,10 * \sqrt{(650,00)} = 9$

1	2	3
4.	Площадь земельного участка согласно сведениям Единого государственного реестра недвижимости (Ркад), м ²	650,00
5.	Оценка расхождения Р и Ркад (Р - Ркад), м ²	0
6.	Предельный минимальный и максимальный размеры земельного участка (Рмин и Рмакс), м ²	— —
7.	Вид (виды) разрешенного использования	Для садоводства
7.1.	Дополнительные сведения об использовании земельного участка	—
8.	Кадастровый или иной государственный учетный номер (инвентарный) здания, сооружения, объекта незавершенного строительства, расположенного на земельном участке	—
9.	Сведения о земельных участках (землях общего пользования, территории общего пользования), посредством которых обеспечивается доступ	—
10.	Иные сведения	—

4. Пояснения к сведениям об уточняемом земельном участке с кадастровым номером 73:19:083601:111 :

1.	—
----	---

1. Сведения о характерных точках границ уточняемого земельного участка с кадастровым номером 73:19:083601:116 :
Система координат МСК-73, зона 2 Зона № 2

Обозначение характерных точек границ	Координаты, м				Метод определения координат	Формулы, примененные для расчета средней квадратической погрешности определения координат характерных точек границ (Mt), с подставленными в такие формулы значениями и итоговые (вычисленные) значения Mt, м	Описание закрепления точки
	содержатся в Едином государственном реестре недвижимости		определены в результате выполнения комплексных кадастровых работ				
	X	Y	X	Y			
1	2	3	4	5	6	7	8
н612У	—	—	512 802,69	2 251 317,57	Метод спутниковых геодезических измерений (определений)	Mt = 0,10	—
н613У	—	—	512 789,36	2 251 309,98			
614	—	—	512 797,82	2 251 291,04	Аналитический метод	Mt = 0,02	
615	—	—	512 811,87	2 251 299,04			

1	2	3	4	5	6	7	8
н612У	—	—	512 802,69	2 251 317,57	Метод спутниковых геодезических измерений (определений)	Mt = 0,10	—

2. Сведения о частях границ уточняемого земельного участка с кадастровым номером 73:19:083601:116 :

Обозначение части границ		Горизонтальное проложение (S), м	Описание прохождения части границ	Сведения о согласовании местоположения границ (согласовано/спорное)
от т.	до т.			
1	2	3	4	5
н612У	н613У	15,34	—	согласовано
н613У	614	20,74		
614	615	16,17		
615	н612У	20,68		

3. Сведения о характеристиках уточняемого земельного участка с кадастровым номером 73:19:083601:116 :

№ п/п	Наименование характеристики земельного участка	Значение характеристики
1	2	3
1.	Адрес земельного участка	—
1.1.	Сведения о местоположении земельного участка (при отсутствии адреса) в структурированном в соответствии с федеральной информационной адресной системой виде	
1.2.	Дополнительные сведения о местоположении земельного участка	Ульяновская обл., г. Ульяновск, садоводческое товарищество "Елочка", участок 113
2.	Площадь земельного участка ± величина погрешности определения (вычисления) площади ($P \pm \Delta P$), м ²	325 ± 6,00
3.	Формула, примененная для вычисления предельной погрешности определения площади земельного участка, с подставленными значениями и итоговые (вычисленные) значения	$3,5 * 0,10 * \sqrt{(325,00)} = 6$
4.	Площадь земельного участка согласно сведениям Единого государственного реестра недвижимости (Ркад), м ²	298,00
5.	Оценка расхождения Р и Ркад ($P - P_{кад}$), м ²	27
6.	Предельный минимальный и максимальный размеры земельного участка (Рмин и Рмакс), м ²	— —
7.	Вид (виды) разрешенного использования	Для ведения садоводства
7.1.	Дополнительные сведения об использовании земельного участка	—

1	2	3
8.	Кадастровый или иной государственный учетный номер (инвентарный) здания, сооружения, объекта незавершенного строительства, расположенного на земельном участке	73:24:010706:228
9.	Сведения о земельных участках (землях общего пользования, территории общего пользования), посредством которых обеспечивается доступ	—
10.	Иные сведения	—

4. Пояснения к сведениям об уточняемом земельном участке с кадастровым номером 73:19:083601:116 :

1.	—
----	---

1. Сведения о характерных точках границ уточняемого земельного участка с кадастровым номером 73:19:083601:117 :
 Система координат МСК-73, зона 2 Зона № 2

Обозначение характерных точек границ	Координаты, м				Метод определения координат	Формулы, примененные для расчета средней квадратической погрешности определения координат характерных точек границ (Mt), с подставленными в такие формулы значениями и итоговые (вычисленные) значения Mt, м	Описание закрепления точки
	содержатся в Едином государственном реестре недвижимости		определены в результате выполнения комплексных кадастровых работ				
	X	Y	X	Y			
1	2	3	4	5	6	7	8
614	—	—	512 797,82	2 251 291,04	Аналитический метод	Mt = 0,02	—
н613У	—	—	512 789,36	2 251 309,98	Метод спутниковых геодезических измерений (определений)	Mt = 0,10	
н616У	—	—	512 784,31	2 251 306,32			
н617У	—	—	512 776,84	2 251 302,43			
н618У	—	—	512 784,59	2 251 283,40			
614	—	—	512 797,82	2 251 291,04	Аналитический метод	Mt = 0,02	

2. Сведения о частях границ уточняемого земельного участка с кадастровым номером 73:19:083601:117 :

Обозначение части границ		Горизонтальное проложение (S), м	Описание прохождения части границ	Сведения о согласовании местоположения границ (согласовано/спорное)
от т.	до т.			
1	2	3	4	5

1	2	3	4	5
614	н613У	20,74	—	согласовано
н613У	н616У	6,24		
н616У	н617У	8,42		
н617У	н618У	20,55		
н618У	614	15,28		

3. Сведения о характеристиках уточняемого земельного участка с кадастровым номером 73:19:083601:117 :

№ п/п	Наименование характеристики земельного участка	Значение характеристики
1	2	3
1.	Адрес земельного участка	—
1.1.	Сведения о местоположении земельного участка (при отсутствии адреса) в структурированном в соответствии с федеральной информационной адресной системой виде	
1.2.	Дополнительные сведения о местоположении земельного участка	Местоположение установлено относительно ориентира, расположенного в границах участка. Почтовый адрес ориентира: Ульяновская обл., г. Ульяновск, садоводческое товарищество "Елочка", участок 114.
2.	Площадь земельного участка ± величина погрешности определения (вычисления) площади ($P \pm \Delta P$), м ²	302 ± 6,00
3.	Формула, примененная для вычисления предельной погрешности определения площади земельного участка, с подставленными значениями и итоговые (вычисленные) значения	$3,5 * 0,10 * \sqrt{(302,00)} = 6$
4.	Площадь земельного участка согласно сведениям Единого государственного реестра недвижимости (Ркад), м ²	263,00
5.	Оценка расхождения Р и Ркад ($P - P_{кад}$), м ²	39
6.	Предельный минимальный и максимальный размеры земельного участка (Рмин и Рмакс), м ²	— —
7.	Вид (виды) разрешенного использования	Для ведения садоводства
7.1.	Дополнительные сведения об использовании земельного участка	—
8.	Кадастровый или иной государственный учетный номер (инвентарный) здания, сооружения, объекта незавершенного строительства, расположенного на земельном участке	—
9.	Сведения о земельных участках (землях общего пользования, территории общего пользования), посредством которых обеспечивается доступ	—
10.	Иные сведения	—

4. Пояснения к сведениям об уточняемом земельном участке с кадастровым номером 73:19:083601:117 :

1. —

1. Сведения о характерных точках границ уточняемого земельного участка с кадастровым номером 73:19:083601:118 :

Система координат МСК-73, зона 2 Зона № 2

Обозначение характерных точек границ	Координаты, м				Метод определения координат	Формулы, примененные для расчета средней квадратической погрешности определения координат характерных точек границ (Mt), с подставленными в такие формулы значениями и итоговые (вычисленные) значения Mt, м	Описание закрепления точки
	содержатся в Едином государственном реестре недвижимости		определены в результате выполнения комплексных кадастровых работ				
	X	Y	X	Y			
1	2	3	4	5	6	7	8
н618У	—	—	512 784,59	2 251 283,40	Метод спутниковых геодезических измерений (определений)	Mt = 0,10	—
н617У	—	—	512 776,84	2 251 302,43			
619	—	—	512 776,03	2 251 305,35	Аналитический метод	0,10	
620	—	—	512 768,92	2 251 323,67			
621	—	—	512 755,36	2 251 317,14			
н622У	—	—	512 773,61	2 251 277,58	Метод спутниковых геодезических измерений (определений)	Mt = 0,10	
н618У	—	—	512 784,59	2 251 283,40			

2. Сведения о частях границ уточняемого земельного участка с кадастровым номером 73:19:083601:118 :

Обозначение части границ		Горизонтальное проложение (S), м	Описание прохождения части границ	Сведения о согласовании местоположения границ (согласовано/спорное)
от т.	до т.			
1	2	3	4	5
н618У	н617У	20,55	—	согласовано
н617У	619	3,03		
619	620	19,65		
620	621	15,05		
621	н622У	43,57		
н622У	н618У	12,43		

3. Сведения о характеристиках уточняемого земельного участка с кадастровым номером 73:19:083601:118 :

№ п/п	Наименование характеристики земельного участка	Значение характеристики
1	2	3
1.	Адрес земельного участка	—
1.1.	Сведения о местоположении земельного участка (при отсутствии адреса) в структурированном в соответствии с федеральной информационной адресной системой виде	
1.2.	Дополнительные сведения о местоположении земельного участка	Ульяновская обл., г. Ульяновск, садоводческое товарищество "Елочка", участок 115
2.	Площадь земельного участка ± величина погрешности определения (вычисления) площади ($P \pm \Delta P$), м ²	590 ± 9,00
3.	Формула, примененная для вычисления предельной погрешности определения площади земельного участка, с подставленными значениями и итоговые (вычисленные) значения	$3,5 * 0,10 * \sqrt{(590,00)} = 9$
4.	Площадь земельного участка согласно сведениям Единого государственного реестра недвижимости (Ркад), м ²	522,00
5.	Оценка расхождения Р и Ркад ($P - P_{кад}$), м ²	68
6.	Предельный минимальный и максимальный размеры земельного участка (Рмин и Рмакс), м ²	— —
7.	Вид (виды) разрешенного использования	Для садоводства
7.1.	Дополнительные сведения об использовании земельного участка	—
8.	Кадастровый или иной государственный учетный номер (инвентарный) здания, сооружения, объекта незавершенного строительства, расположенного на земельном участке	—
9.	Сведения о земельных участках (землях общего пользования, территории общего пользования), посредством которых обеспечивается доступ	—
10.	Иные сведения	—

4. Пояснения к сведениям об уточняемом земельном участке с кадастровым номером 73:19:083601:118 :

1.	—
----	---

1. Сведения о характерных точках границ уточняемого земельного участка с кадастровым номером 73:19:083601:120 :
 Система координат МСК-73, зона 2 Зона № 2

Обозначение характерных точек границ	Координаты, м				Метод определения координат	Формулы, примененные для расчета средней квадратической погрешности определения координат характерных точек границ (Mt), с подставленными в такие формулы значениями и итоговые (вычисленные) значения Mt, м	Описание закрепления точки
	содержатся в Едином государственном реестре недвижимости		определены в результате выполнения комплексных кадастровых работ				
	X	Y	X	Y			
1	2	3	4	5	6	7	8
623	—	—	512 806,72	2 251 273,14	Аналитический метод	0,02	—
624	—	—	512 803,10	2 251 279,38		Mt = 0,02	
614	—	—	512 797,82	2 251 291,04			
н618У	—	—	512 784,59	2 251 283,40	Метод спутниковых геодезических измерений (определений)	Mt = 0,10	
н625У	—	—	512 792,18	2 251 264,71			
623	—	—	512 806,72	2 251 273,14	Аналитический метод	0,02	

2. Сведения о частях границ уточняемого земельного участка с кадастровым номером 73:19:083601:120 :

Обозначение части границ		Горизонтальное проложение (S), м	Описание прохождения части границ	Сведения о согласовании местоположения границ (согласовано/спорное)
от т.	до т.			
1	2	3	4	5
623	624	7,21	—	согласовано
624	614	12,80		
614	н618У	15,28		
н618У	н625У	20,17		
н625У	623	16,81		

3. Сведения о характеристиках уточняемого земельного участка с кадастровым номером 73:19:083601:120 :

№ п/п	Наименование характеристики земельного участка	Значение характеристики
1	2	3

1	2	3
1.	Адрес земельного участка	—
1.1.	Сведения о местоположении земельного участка (при отсутствии адреса) в структурированном в соответствии с федеральной информационной адресной системой виде	
1.2.	Дополнительные сведения о местоположении земельного участка	Местоположение установлено относительно ориентира, расположенного в границах участка. Почтовый адрес ориентира: Ульяновская обл., г. Ульяновск, садоводческое товарищество "Елочка", участок 117.
2.	Площадь земельного участка \pm величина погрешности определения (вычисления) площади ($P \pm \Delta P$), м ²	316 \pm 6,00
3.	Формула, примененная для вычисления предельной погрешности определения площади земельного участка, с подставленными значениями и итоговые (вычисленные) значения	$3,5 * 0,10 * \sqrt{(316,00)} = 6$
4.	Площадь земельного участка согласно сведениям Единого государственного реестра недвижимости (Ркад), м ²	317,00
5.	Оценка расхождения P и Ркад ($P - P_{кад}$), м ²	1
6.	Предельный минимальный и максимальный размеры земельного участка (Pмин и Pмакс), м ²	— —
7.	Вид (виды) разрешенного использования	Для ведения садоводства
7.1.	Дополнительные сведения об использовании земельного участка	—
8.	Кадастровый или иной государственный учетный номер (инвентарный) здания, сооружения, объекта незавершенного строительства, расположенного на земельном участке	—
9.	Сведения о земельных участках (землях общего пользования, территории общего пользования), посредством которых обеспечивается доступ	—
10.	Иные сведения	—
4. Пояснения к сведениям об уточняемом земельном участке с кадастровым номером		73:19:083601:120 :
1.		—

1. Сведения о характерных точках границ уточняемого земельного участка с кадастровым номером 73:19:083601:121 :
 Система координат МСК-73, зона 2 Зона № 2

Обозначение характерных точек границ	Координаты, м				Метод определения координат	Формулы, примененные для расчета средней квадратической погрешности определения координат характерных точек границ (Mt), с подставленными в такие формулы значениями и итоговые (вычисленные) значения Mt, м	Описание закрепления точки
	содержатся в Едином государственном реестре недвижимости		определены в результате выполнения комплексных кадастровых работ				
	X	Y	X	Y			
1	2	3	4	5	6	7	8
н625У	—	—	512 792,18	2 251 264,71	Метод спутниковых геодезических измерений (определений)	Mt = 0,10	—
н618У	—	—	512 784,59	2 251 283,40			
н622У	—	—	512 773,61	2 251 277,58			
н626У	—	—	512 771,68	2 251 268,02			
н627У	—	—	512 777,04	2 251 255,93			
н625У	—	—	512 792,18	2 251 264,71			

2. Сведения о частях границ уточняемого земельного участка с кадастровым номером 73:19:083601:121 :

Обозначение части границ		Горизонтальное проложение (S), м	Описание прохождения части границ	Сведения о согласовании местоположения границ (согласовано/спорное)
от т.	до т.			
1	2	3	4	5
н625У	н618У	20,17	—	согласовано
н618У	н622У	12,43		
н622У	н626У	9,75		
н626У	н627У	13,22		
н627У	н625У	17,50		

3. Сведения о характеристиках уточняемого земельного участка с кадастровым номером 73:19:083601:121 :

№ п/п	Наименование характеристики земельного участка	Значение характеристики
1	2	3
1	2	3

1	2	3
1.	Адрес земельного участка	—
1.1.	Сведения о местоположении земельного участка (при отсутствии адреса) в структурированном в соответствии с федеральной информационной адресной системой виде	
1.2.	Дополнительные сведения о местоположении земельного участка	Местоположение установлено относительно ориентира, расположенного в границах участка. Почтовый адрес ориентира: Ульяновская обл., г. Ульяновск, садоводческое товарищество "Елочка", участок 118.
2.	Площадь земельного участка \pm величина погрешности определения (вычисления) площади ($P \pm \Delta P$), м ²	341 \pm 6,00
3.	Формула, примененная для вычисления предельной погрешности определения площади земельного участка, с подставленными значениями и итоговые (вычисленные) значения	$3,5 * 0,10 * \sqrt{(341,00)} = 6$
4.	Площадь земельного участка согласно сведениям Единого государственного реестра недвижимости (Ркад), м ²	310,00
5.	Оценка расхождения P и Ркад ($P - P_{кад}$), м ²	31
6.	Предельный минимальный и максимальный размеры земельного участка (Рмин и Рмакс), м ²	— —
7.	Вид (виды) разрешенного использования	Для ведения садоводства
7.1.	Дополнительные сведения об использовании земельного участка	—
8.	Кадастровый или иной государственный учетный номер (инвентарный) здания, сооружения, объекта незавершенного строительства, расположенного на земельном участке	73:19:083601:281; 73:24:010706:551
9.	Сведения о земельных участках (землях общего пользования, территории общего пользования), посредством которых обеспечивается доступ	—
10.	Иные сведения	—
4. Пояснения к сведениям об уточняемом земельном участке с кадастровым номером		73:19:083601:121 :
1.		—

1. Сведения о характерных точках границ уточняемого земельного участка с кадастровым номером 73:19:083601:122 :
 Система координат МСК-73, зона 2 Зона № 2

Обозначение характерных точек границ	Координаты, м				Метод определения координат	Формулы, примененные для расчета средней квадратической погрешности определения координат характерных точек границ (Mt), с подставленными в такие формулы значениями и итоговые (вычисленные) значения Mt, м	Описание закрепления точки
	содержатся в Едином государственном реестре недвижимости		определены в результате выполнения комплексных кадастровых работ				
	X	Y	X	Y			
1	2	3	4	5	6	7	8
н633У	—	—	512 832,90	2 251 260,65	Метод спутниковых геодезических измерений (определений)	Mt = 0,10	—
н634У	—	—	512 821,60	2 251 278,21			
н631У	—	—	512 806,55	2 251 269,73			
н630У	—	—	512 817,85	2 251 252,17			
н633У	—	—	512 832,90	2 251 260,65			

2. Сведения о частях границ уточняемого земельного участка с кадастровым номером 73:19:083601:122 :

Обозначение части границ		Горизонтальное проложение (S), м	Описание прохождения части границ	Сведения о согласовании местоположения границ (согласовано/спорное)
от т.	до т.			
1	2	3	4	5
н633У	н634У	20,88	—	согласовано
н634У	н631У	17,27		
н631У	н630У	20,88		
н630У	н633У	17,27		

3. Сведения о характеристиках уточняемого земельного участка с кадастровым номером 73:19:083601:122 :

№ п/п	Наименование характеристики земельного участка	Значение характеристики
1	2	3
1	2	3

1	2	3
1.	Адрес земельного участка	—
1.1.	Сведения о местоположении земельного участка (при отсутствии адреса) в структурированном в соответствии с федеральной информационной адресной системой виде	
1.2.	Дополнительные сведения о местоположении земельного участка	Местоположение установлено относительно ориентира, расположенного в границах участка. Почтовый адрес ориентира: Ульяновская обл., г. Ульяновск, садоводческое товарищество "Елочка", участок 119.
2.	Площадь земельного участка \pm величина погрешности определения (вычисления) площади ($P \pm \Delta P$), м ²	360 \pm 7,00
3.	Формула, примененная для вычисления предельной погрешности определения площади земельного участка, с подставленными значениями и итоговые (вычисленные) значения	$3,5 * 0,10 * \sqrt{(360,00)} = 7$
4.	Площадь земельного участка согласно сведениям Единого государственного реестра недвижимости (Ркад), м ²	360,00
5.	Оценка расхождения P и Ркад ($P - P_{кад}$), м ²	0
6.	Предельный минимальный и максимальный размеры земельного участка (Рмин и Рмакс), м ²	— —
7.	Вид (виды) разрешенного использования	Для садоводства
7.1.	Дополнительные сведения об использовании земельного участка	—
8.	Кадастровый или иной государственный учетный номер (инвентарный) здания, сооружения, объекта незавершенного строительства, расположенного на земельном участке	—
9.	Сведения о земельных участках (землях общего пользования, территории общего пользования), посредством которых обеспечивается доступ	—
10.	Иные сведения	—
4. Пояснения к сведениям об уточняемом земельном участке с кадастровым номером		73:19:083601:122 :
1.		—

1. Сведения о характерных точках границ уточняемого земельного участка с кадастровым номером 73:19:083601:123 :
 Система координат МСК-73, зона 2 Зона № 2

Обозначение характерных точек границ	Координаты, м				Метод определения координат	Формулы, примененные для расчета средней квадратической погрешности определения координат характерных точек границ (Mt), с подставленными в такие формулы значениями и итоговые (вычисленные) значения Mt, м	Описание закрепления точки
	содержатся в Едином государственном реестре недвижимости		определены в результате выполнения комплексных кадастровых работ				
	X	Y	X	Y			
1	2	3	4	5	6	7	8
628	—	—	512 793,99	2 251 260,29	Аналитический метод	Mt = 0,10	—
629	—	—	512 805,09	2 251 243,48			
н630У	—	—	512 817,85	2 251 252,17	Метод спутниковых геодезических измерений (определений)		
н631У	—	—	512 806,55	2 251 269,73			
н632У	—	—	512 793,23	2 251 261,46			
628	—	—	512 793,99	2 251 260,29	Аналитический метод		

2. Сведения о частях границ уточняемого земельного участка с кадастровым номером 73:19:083601:123 :

Обозначение части границ		Горизонтальное проложение (S), м	Описание прохождения части границ	Сведения о согласовании местоположения границ (согласовано/спорное)
от т.	до т.			
1	2	3	4	5
628	629	20,14	—	согласовано
629	н630У	15,44		
н630У	н631У	20,88		
н631У	н632У	15,68		
н632У	628	1,40		

3. Сведения о характеристиках уточняемого земельного участка с кадастровым номером 73:19:083601:123 :

№ п/п	Наименование характеристики земельного участка	Значение характеристики
1	2	3
1	2	3

1	2	3
1.	Адрес земельного участка	—
1.1.	Сведения о местоположении земельного участка (при отсутствии адреса) в структурированном в соответствии с федеральной информационной адресной системой виде	
1.2.	Дополнительные сведения о местоположении земельного участка	Местоположение установлено относительно ориентира, расположенного в границах участка. Почтовый адрес ориентира: Ульяновская область, г. Ульяновск, садоводческое товарищество "Елочка", участок 120.
2.	Площадь земельного участка \pm величина погрешности определения (вычисления) площади ($P \pm \Delta P$), м ²	330 \pm 6,00
3.	Формула, примененная для вычисления предельной погрешности определения площади земельного участка, с подставленными значениями и итоговые (вычисленные) значения	$3,5 * 0,10 * \sqrt{(330,00)} = 6$
4.	Площадь земельного участка согласно сведениям Единого государственного реестра недвижимости (Ркад), м ²	304,00
5.	Оценка расхождения P и Ркад (P - Ркад), м ²	26
6.	Предельный минимальный и максимальный размеры земельного участка (Рмин и Рмакс), м ²	— —
7.	Вид (виды) разрешенного использования	Для ведения садоводства
7.1.	Дополнительные сведения об использовании земельного участка	—
8.	Кадастровый или иной государственный учетный номер (инвентарный) здания, сооружения, объекта незавершенного строительства, расположенного на земельном участке	—
9.	Сведения о земельных участках (землях общего пользования, территории общего пользования), посредством которых обеспечивается доступ	—
10.	Иные сведения	—
4. Пояснения к сведениям об уточняемом земельном участке с кадастровым номером		73:19:083601:123 :
1.		—

1. Сведения о характерных точках границ уточняемого земельного участка с кадастровым номером 73:19:083601:125 :
 Система координат МСК-73, зона 2 Зона № 2

Обозначение характерных точек границ	Координаты, м				Метод определения координат	Формулы, примененные для расчета средней квадратической погрешности определения координат характерных точек границ (Mt), с подставленными в такие формулы значениями и итоговые (вычисленные) значения Mt, м	Описание закрепления точки
	содержатся в Едином государственном реестре недвижимости		определены в результате выполнения комплексных кадастровых работ				
	X	Y	X	Y			
1	2	3	4	5	6	7	8
635	—	—	512 793,19	2 251 234,95	Аналитический метод	0,10	—
636	—	—	512 781,71	2 251 253,19			
н637У	—	—	512 759,33	2 251 239,10	Метод спутниковых геодезических измерений (определений)	Mt = 0,10	
638	—	—	512 769,02	2 251 220,10	Аналитический метод	0,10	
639	—	—	512 780,53	2 251 225,78			
635	—	—	512 793,19	2 251 234,95			

2. Сведения о частях границ уточняемого земельного участка с кадастровым номером 73:19:083601:125 :

Обозначение части границ		Горизонтальное проложение (S), м	Описание прохождения части границ	Сведения о согласовании местоположения границ (согласовано/спорное)
от т.	до т.			
1	2	3	4	5
635	636	21,55	—	согласовано
636	н637У	26,45		
н637У	638	21,33		
638	639	12,84		
639	635	15,63		

3. Сведения о характеристиках уточняемого земельного участка с кадастровым номером 73:19:083601:125 :

№ п/п	Наименование характеристики земельного участка	Значение характеристики
1	2	3

1	2	3
1.	Адрес земельного участка	—
1.1.	Сведения о местоположении земельного участка (при отсутствии адреса) в структурированном в соответствии с федеральной информационной адресной системой виде	
1.2.	Дополнительные сведения о местоположении земельного участка	Местоположение установлено относительно ориентира, расположенного в границах участка. Почтовый адрес ориентира: Ульяновская область, г. Ульяновск, садоводческое товарищество "Елочка", участок 122.
2.	Площадь земельного участка \pm величина погрешности определения (вычисления) площади ($P \pm \Delta P$), м ²	603 \pm 9,00
3.	Формула, примененная для вычисления предельной погрешности определения площади земельного участка, с подставленными значениями и итоговые (вычисленные) значения	$3,5 * 0,10 * \sqrt{(603,00)} = 9$
4.	Площадь земельного участка согласно сведениям Единого государственного реестра недвижимости (Ркад), м ²	570,00
5.	Оценка расхождения P и Ркад ($P - P_{кад}$), м ²	33
6.	Предельный минимальный и максимальный размеры земельного участка (Рмин и Рмакс), м ²	— —
7.	Вид (виды) разрешенного использования	Для ведения садоводства
7.1.	Дополнительные сведения об использовании земельного участка	—
8.	Кадастровый или иной государственный учетный номер (инвентарный) здания, сооружения, объекта незавершенного строительства, расположенного на земельном участке	—
9.	Сведения о земельных участках (землях общего пользования, территории общего пользования), посредством которых обеспечивается доступ	—
10.	Иные сведения	—
4. Пояснения к сведениям об уточняемом земельном участке с кадастровым номером		73:19:083601:125 :
1.		—

1. Сведения о характерных точках границ уточняемого земельного участка с кадастровым номером 73:19:083601:126 :
 Система координат МСК-73, зона 2 Зона № 2

Обозначение характерных точек границ	Координаты, м				Метод определения координат	Формулы, примененные для расчета средней квадратической погрешности определения координат характерных точек границ (Mt), с подставленными в такие формулы значениями и итоговые (вычисленные) значения Mt, м	Описание закрепления точки
	содержатся в Едином государственном реестре недвижимости		определены в результате выполнения комплексных кадастровых работ				
	X	Y	X	Y			
1	2	3	4	5	6	7	8
н630У	—	—	512 817,85	2 251 252,17	Метод спутниковых геодезических измерений (определений)	Mt = 0,10	—
н640У	—	—	512 828,93	2 251 234,96			
н641У	—	—	512 841,35	2 251 243,59			
н633У	—	—	512 832,90	2 251 260,65			
н630У	—	—	512 817,85	2 251 252,17			

2. Сведения о частях границ уточняемого земельного участка с кадастровым номером 73:19:083601:126 :

Обозначение части границ		Горизонтальное проложение (S), м	Описание прохождения части границ	Сведения о согласовании местоположения границ (согласовано/спорное)
от т.	до т.			
1	2	3	4	5
н630У	н640У	20,47	—	согласовано
н640У	н641У	15,12		
н641У	н633У	19,04		
н633У	н630У	17,27		

3. Сведения о характеристиках уточняемого земельного участка с кадастровым номером 73:19:083601:126 :

№ п/п	Наименование характеристики земельного участка	Значение характеристики
1	2	3
1	2	3

1	2	3
1.	Адрес земельного участка	—
1.1.	Сведения о местоположении земельного участка (при отсутствии адреса) в структурированном в соответствии с федеральной информационной адресной системой виде	
1.2.	Дополнительные сведения о местоположении земельного участка	Местоположение установлено относительно ориентира, расположенного в границах участка. Почтовый адрес ориентира: Ульяновская область, г. Ульяновск, садоводческое товарищество "Елочка", участок 123.
2.	Площадь земельного участка \pm величина погрешности определения (вычисления) площади ($P \pm \Delta P$), м ²	319 \pm 6,00
3.	Формула, примененная для вычисления предельной погрешности определения площади земельного участка, с подставленными значениями и итоговые (вычисленные) значения	$3,5 * 0,10 * \sqrt{(319,00)} = 6$
4.	Площадь земельного участка согласно сведениям Единого государственного реестра недвижимости (Ркад), м ²	300,00
5.	Оценка расхождения P и Ркад ($P - P_{кад}$), м ²	19
6.	Предельный минимальный и максимальный размеры земельного участка (Рмин и Рмакс), м ²	— —
7.	Вид (виды) разрешенного использования	Для ведения садоводства
7.1.	Дополнительные сведения об использовании земельного участка	—
8.	Кадастровый или иной государственный учетный номер (инвентарный) здания, сооружения, объекта незавершенного строительства, расположенного на земельном участке	73:24:010706:233
9.	Сведения о земельных участках (землях общего пользования, территории общего пользования), посредством которых обеспечивается доступ	—
10.	Иные сведения	—
4. Пояснения к сведениям об уточняемом земельном участке с кадастровым номером		73:19:083601:126 :
1.		—

1. Сведения о характерных точках границ уточняемого земельного участка с кадастровым номером 73:19:083601:127 :
 Система координат МСК-73, зона 2 Зона № 2

Обозначение характерных точек границ	Координаты, м				Метод определения координат	Формулы, примененные для расчета средней квадратической погрешности определения координат характерных точек границ (Mt), с подставленными в такие формулы значениями и итоговые (вычисленные) значения Mt, м	Описание закрепления точки
	содержатся в Едином государственном реестре недвижимости		определены в результате выполнения комплексных кадастровых работ				
	X	Y	X	Y			
1	2	3	4	5	6	7	8
н640У	—	—	512 828,93	2 251 234,96	Метод спутниковых геодезических измерений (определений)	Mt = 0,10	—
н630У	—	—	512 817,85	2 251 252,17			
629	—	—	512 805,09	2 251 243,48	Аналитический метод		
н642У	—	—	512 817,62	2 251 226,44	Метод спутниковых геодезических измерений (определений)		
н640У	—	—	512 828,93	2 251 234,96			

2. Сведения о частях границ уточняемого земельного участка с кадастровым номером 73:19:083601:127 :

Обозначение части границ		Горизонтальное проложение (S), м	Описание прохождения части границ	Сведения о согласовании местоположения границ (согласовано/спорное)
от т.	до т.			
1	2	3	4	5
н640У	н630У	20,47	—	согласовано
н630У	629	15,44		
629	н642У	21,15		
н642У	н640У	14,16		

3. Сведения о характеристиках уточняемого земельного участка с кадастровым номером 73:19:083601:127 :

№ п/п	Наименование характеристики земельного участка	Значение характеристики
1	2	3

1	2	3
1.	Адрес земельного участка	—
1.1.	Сведения о местоположении земельного участка (при отсутствии адреса) в структурированном в соответствии с федеральной информационной адресной системой виде	
1.2.	Дополнительные сведения о местоположении земельного участка	Местоположение установлено относительно ориентира, расположенного в границах участка. Почтовый адрес ориентира: Ульяновская область, г. Ульяновск, садоводческое товарищество "Елочка", участок 124.
2.	Площадь земельного участка \pm величина погрешности определения (вычисления) площади ($P \pm \Delta P$), м ²	308 \pm 6,00
3.	Формула, примененная для вычисления предельной погрешности определения площади земельного участка, с подставленными значениями и итоговые (вычисленные) значения	$3,5 * 0,10 * \sqrt{(308,00)} = 6$
4.	Площадь земельного участка согласно сведениям Единого государственного реестра недвижимости (Ркад), м ²	300,00
5.	Оценка расхождения P и Ркад ($P - P_{кад}$), м ²	8
6.	Предельный минимальный и максимальный размеры земельного участка (Рмин и Рмакс), м ²	— —
7.	Вид (виды) разрешенного использования	Для ведения садоводства
7.1.	Дополнительные сведения об использовании земельного участка	—
8.	Кадастровый или иной государственный учетный номер (инвентарный) здания, сооружения, объекта незавершенного строительства, расположенного на земельном участке	—
9.	Сведения о земельных участках (землях общего пользования, территории общего пользования), посредством которых обеспечивается доступ	—
10.	Иные сведения	—
4. Пояснения к сведениям об уточняемом земельном участке с кадастровым номером		73:19:083601:127 :
1.		—

1. Сведения о характерных точках границ уточняемого земельного участка с кадастровым номером 73:19:083601:128 :
 Система координат МСК-73, зона 2 Зона № 2

Обозначение характерных точек границ	Координаты, м				Метод определения координат	Формулы, примененные для расчета средней квадратической погрешности определения координат характерных точек границ (Mt), с подставленными в такие формулы значениями и итоговые (вычисленные) значения Mt, м	Описание закрепления точки
	содержатся в Едином государственном реестре недвижимости		определены в результате выполнения комплексных кадастровых работ				
	X	Y	X	Y			
1	2	3	4	5	6	7	8
н642У	—	—	512 817,62	2 251 226,44	Метод спутниковых геодезических измерений (определений)	Mt = 0,10	—
629	—	—	512 805,09	2 251 243,48	Аналитический метод		
635	—	—	512 793,19	2 251 234,95			
н643У	—	—	512 805,24	2 251 216,83	Метод спутниковых геодезических измерений (определений)	Mt = 0,10	
н642У	—	—	512 817,62	2 251 226,44			

2. Сведения о частях границ уточняемого земельного участка с кадастровым номером 73:19:083601:128 :

Обозначение части границ		Горизонтальное проложение (S), м	Описание прохождения части границ	Сведения о согласовании местоположения границ (согласовано/спорное)
от т.	до т.			
1	2	3	4	5
н642У	629	21,15	—	согласовано
629	635	14,64		
635	н643У	21,76		
н643У	н642У	15,67		

3. Сведения о характеристиках уточняемого земельного участка с кадастровым номером 73:19:083601:128 :

№ п/п	Наименование характеристики земельного участка	Значение характеристики
1	2	3
1	2	3

1	2	3
1.	Адрес земельного участка	—
1.1.	Сведения о местоположении земельного участка (при отсутствии адреса) в структурированном в соответствии с федеральной информационной адресной системой виде	
1.2.	Дополнительные сведения о местоположении земельного участка	Местоположение установлено относительно ориентира, расположенного в границах участка. Почтовый адрес ориентира: Ульяновская обл., г. Ульяновск, садоводческое товарищество "Елочка", участок 125.
2.	Площадь земельного участка \pm величина погрешности определения (вычисления) площади ($P \pm \Delta P$), м ²	325 \pm 6,00
3.	Формула, примененная для вычисления предельной погрешности определения площади земельного участка, с подставленными значениями и итоговые (вычисленные) значения	$3,5 * 0,10 * \sqrt{(325,00)} = 6$
4.	Площадь земельного участка согласно сведениям Единого государственного реестра недвижимости (Ркад), м ²	317,00
5.	Оценка расхождения P и Ркад ($P - P_{кад}$), м ²	8
6.	Предельный минимальный и максимальный размеры земельного участка (Рмин и Рмакс), м ²	— —
7.	Вид (виды) разрешенного использования	Для ведения садоводства
7.1.	Дополнительные сведения об использовании земельного участка	—
8.	Кадастровый или иной государственный учетный номер (инвентарный) здания, сооружения, объекта незавершенного строительства, расположенного на земельном участке	—
9.	Сведения о земельных участках (землях общего пользования, территории общего пользования), посредством которых обеспечивается доступ	—
10.	Иные сведения	—
4. Пояснения к сведениям об уточняемом земельном участке с кадастровым номером		73:19:083601:128 :
1.		—

1. Сведения о характерных точках границ уточняемого земельного участка с кадастровым номером 73:19:083601:129 :
 Система координат МСК-73, зона 2 Зона № 2

Обозначение характерных точек границ	Координаты, м				Метод определения координат	Формулы, примененные для расчета средней квадратической погрешности определения координат характерных точек границ (Mt), с подставленными в такие формулы значениями и итоговые (вычисленные) значения Mt, м	Описание закрепления точки
	содержатся в Едином государственном реестре недвижимости		определены в результате выполнения комплексных кадастровых работ				
	X	Y	X	Y			
1	2	3	4	5	6	7	8
н643У	—	—	512 805,24	2 251 216,83	Метод спутниковых геодезических измерений (определений)	Mt = 0,10	—
635	—	—	512 793,19	2 251 234,95	Аналитический метод	0,10	
639	—	—	512 780,53	2 251 225,78			
644	—	—	512 784,95	2 251 219,48	Метод спутниковых геодезических измерений (определений)	0,10	
645	—	—	512 792,22	2 251 208,11			
н643У	—	—	512 805,24	2 251 216,83			

2. Сведения о частях границ уточняемого земельного участка с кадастровым номером 73:19:083601:129 :

Обозначение части границ		Горизонтальное проложение (S), м	Описание прохождения части границ	Сведения о согласовании местоположения границ (согласовано/спорное)
от т.	до т.			
1	2	3	4	5
н643У	635	21,76	—	согласовано
635	639	15,63		
639	644	7,70		
644	645	13,50		
645	н643У	15,67		

3. Сведения о характеристиках уточняемого земельного участка с кадастровым номером 73:19:083601:129 :

№ п/п	Наименование характеристики земельного участка	Значение характеристики
1	2	3
1	2	3

1	2	3
1.	Адрес земельного участка	—
1.1.	Сведения о местоположении земельного участка (при отсутствии адреса) в структурированном в соответствии с федеральной информационной адресной системой виде	
1.2.	Дополнительные сведения о местоположении земельного участка	Ульяновская обл., г. Ульяновск, садоводческое товарищество "Елочка", участок 126
2.	Площадь земельного участка ± величина погрешности определения (вычисления) площади ($P \pm \Delta P$), м ²	334 ± 6,00
3.	Формула, примененная для вычисления предельной погрешности определения площади земельного участка, с подставленными значениями и итоговые (вычисленные) значения	$3,5 * 0,10 * \sqrt{(334,00)} = 6$
4.	Площадь земельного участка согласно сведениям Единого государственного реестра недвижимости (Ркад), м ²	316,00
5.	Оценка расхождения Р и Ркад ($P - P_{кад}$), м ²	18
6.	Предельный минимальный и максимальный размеры земельного участка (Рмин и Рмакс), м ²	— —
7.	Вид (виды) разрешенного использования	Для ведения садоводства
7.1.	Дополнительные сведения об использовании земельного участка	—
8.	Кадастровый или иной государственный учетный номер (инвентарный) здания, сооружения, объекта незавершенного строительства, расположенного на земельном участке	—
9.	Сведения о земельных участках (землях общего пользования, территории общего пользования), посредством которых обеспечивается доступ	—
10.	Иные сведения	—
4. Пояснения к сведениям об уточняемом земельном участке с кадастровым номером		73:19:083601:129 :
1.	—	—

1. Сведения о характерных точках границ уточняемого земельного участка с кадастровым номером 73:19:083601:131 :
 Система координат МСК-73, зона 2 Зона № 2

Обозначение характерных точек границ	Координаты, м				Метод определения координат	Формулы, примененные для расчета средней квадратической погрешности определения координат характерных точек границ (Mt), с подставленными в такие формулы значениями и итоговые (вычисленные) значения Mt, м	Описание закрепления точки
	содержатся в Едином государственном реестре недвижимости		определены в результате выполнения комплексных кадастровых работ				
	X	Y	X	Y			
1	2	3	4	5	6	7	8
646	—	—	512 839,35	2 251 214,75	Метод спутниковых геодезических измерений (определений)	0,10	—
647	—	—	512 832,90	2 251 226,45			
648	—	—	512 829,79	2 251 231,39			
н649У	—	—	512 818,25	2 251 222,61		Mt = 0,10	
н650У	—	—	512 827,68	2 251 203,96			
646	—	—	512 839,35	2 251 214,75			

2. Сведения о частях границ уточняемого земельного участка с кадастровым номером 73:19:083601:131 :

Обозначение части границ		Горизонтальное проложение (S), м	Описание прохождения части границ	Сведения о согласовании местоположения границ (согласовано/спорное)
от т.	до т.			
1	2	3	4	5
646	647	13,36	—	согласовано
647	648	5,84		
648	н649У	14,50		
н649У	н650У	20,90		
н650У	646	15,89		

3. Сведения о характеристиках уточняемого земельного участка с кадастровым номером 73:19:083601:131 :

№ п/п	Наименование характеристики земельного участка	Значение характеристики
1	2	3
1	2	3

1	2	3
1.	Адрес земельного участка	—
1.1.	Сведения о местоположении земельного участка (при отсутствии адреса) в структурированном в соответствии с федеральной информационной адресной системой виде	
1.2.	Дополнительные сведения о местоположении земельного участка	Местоположение установлено относительно ориентира, расположенного в границах участка. Почтовый адрес ориентира: Ульяновская обл., г. Ульяновск, садоводческое товарищество "Елочка", участок 128.
2.	Площадь земельного участка \pm величина погрешности определения (вычисления) площади ($P \pm \Delta P$), м ²	300 \pm 6,00
3.	Формула, примененная для вычисления предельной погрешности определения площади земельного участка, с подставленными значениями и итоговые (вычисленные) значения	$3,5 * 0,10 * \sqrt{(300,00)} = 6$
4.	Площадь земельного участка согласно сведениям Единого государственного реестра недвижимости (Ркад), м ²	305,00
5.	Оценка расхождения P и Ркад ($P - P_{кад}$), м ²	5
6.	Предельный минимальный и максимальный размеры земельного участка (Рмин и Рмакс), м ²	— —
7.	Вид (виды) разрешенного использования	Для ведения садоводства
7.1.	Дополнительные сведения об использовании земельного участка	—
8.	Кадастровый или иной государственный учетный номер (инвентарный) здания, сооружения, объекта незавершенного строительства, расположенного на земельном участке	—
9.	Сведения о земельных участках (землях общего пользования, территории общего пользования), посредством которых обеспечивается доступ	—
10.	Иные сведения	—
4. Пояснения к сведениям об уточняемом земельном участке с кадастровым номером		73:19:083601:131 :
1.		—

1. Сведения о характерных точках границ уточняемого земельного участка с кадастровым номером 73:19:083601:132 :
 Система координат МСК-73, зона 2 Зона № 2

Обозначение характерных точек границ	Координаты, м				Метод определения координат	Формулы, примененные для расчета средней квадратической погрешности определения координат характерных точек границ (Mt), с подставленными в такие формулы значениями и итоговые (вычисленные) значения Mt, м	Описание закрепления точки
	содержатся в Едином государственном реестре недвижимости		определены в результате выполнения комплексных кадастровых работ				
	X	Y	X	Y			
1	2	3	4	5	6	7	8
н650У	—	—	512 827,68	2 251 203,96	Метод спутниковых геодезических измерений (определений)	Mt = 0,10	—
н649У	—	—	512 818,25	2 251 222,61			
н651У	—	—	512 806,08	2 251 213,35			
652	—	—	512 815,94	2 251 195,50		0,10	
н650У	—	—	512 827,68	2 251 203,96		Mt = 0,10	

2. Сведения о частях границ уточняемого земельного участка с кадастровым номером 73:19:083601:132 :

Обозначение части границ		Горизонтальное проложение (S), м	Описание прохождения части границ	Сведения о согласовании местоположения границ (согласовано/спорное)
от т.	до т.			
1	2	3	4	5
н650У	н649У	20,90	—	согласовано
н649У	н651У	15,29		
н651У	652	20,39		
652	н650У	14,47		

3. Сведения о характеристиках уточняемого земельного участка с кадастровым номером 73:19:083601:132 :

№ п/п	Наименование характеристики земельного участка	Значение характеристики
1	2	3
1	2	3

1	2	3
1.	Адрес земельного участка	—
1.1.	Сведения о местоположении земельного участка (при отсутствии адреса) в структурированном в соответствии с федеральной информационной адресной системой виде	
1.2.	Дополнительные сведения о местоположении земельного участка	Ульяновская обл., г. Ульяновск, садоводческое товарищество "Елочка", участок 129
2.	Площадь земельного участка ± величина погрешности определения (вычисления) площади ($P \pm \Delta P$), м ²	304 ± 6,00
3.	Формула, примененная для вычисления предельной погрешности определения площади земельного участка, с подставленными значениями и итоговые (вычисленные) значения	$3,5 * 0,10 * \sqrt{(304,00)} = 6$
4.	Площадь земельного участка согласно сведениям Единого государственного реестра недвижимости (Ркад), м ²	307,00
5.	Оценка расхождения Р и Ркад ($P - P_{кад}$), м ²	3
6.	Предельный минимальный и максимальный размеры земельного участка (Рмин и Рмакс), м ²	— —
7.	Вид (виды) разрешенного использования	Для ведения садоводства
7.1.	Дополнительные сведения об использовании земельного участка	—
8.	Кадастровый или иной государственный учетный номер (инвентарный) здания, сооружения, объекта незавершенного строительства, расположенного на земельном участке	—
9.	Сведения о земельных участках (землях общего пользования, территории общего пользования), посредством которых обеспечивается доступ	—
10.	Иные сведения	—
4. Пояснения к сведениям об уточняемом земельном участке с кадастровым номером		73:19:083601:132 :
1.	—	—

1. Сведения о характерных точках границ уточняемого земельного участка с кадастровым номером 73:19:083601:133 :
 Система координат МСК-73, зона 2 Зона № 2

Обозначение характерных точек границ	Координаты, м				Метод определения координат	Формулы, примененные для расчета средней квадратической погрешности определения координат характерных точек границ (Mt), с подставленными в такие формулы значениями и итоговые (вычисленные) значения Mt, м	Описание закрепления точки
	содержатся в Едином государственном реестре недвижимости		определены в результате выполнения комплексных кадастровых работ				
	X	Y	X	Y			
1	2	3	4	5	6	7	8
653	—	—	512 803,88	2 251 186,47	Метод спутниковых геодезических измерений (определений)	0,10	—
652	—	—	512 815,94	2 251 195,50			
н651У	—	—	512 806,08	2 251 213,35		Mt = 0,10	
654	—	—	512 793,79	2 251 205,80		0,10	
655	—	—	512 797,56	2 251 199,43			
653	—	—	512 803,88	2 251 186,47			

2. Сведения о частях границ уточняемого земельного участка с кадастровым номером 73:19:083601:133 :

Обозначение части границ		Горизонтальное проложение (S), м	Описание прохождения части границ	Сведения о согласовании местоположения границ (согласовано/спорное)
от т.	до т.			
1	2	3	4	5
653	652	15,07	—	согласовано
652	н651У	20,39		
н651У	654	14,42		
654	655	7,40		
655	653	14,42		

3. Сведения о характеристиках уточняемого земельного участка с кадастровым номером 73:19:083601:133 :

№ п/п	Наименование характеристики земельного участка	Значение характеристики
1	2	3
1	2	3

1	2	3
1.	Адрес земельного участка	—
1.1.	Сведения о местоположении земельного участка (при отсутствии адреса) в структурированном в соответствии с федеральной информационной адресной системой виде	
1.2.	Дополнительные сведения о местоположении земельного участка	Ульяновская обл., г. Ульяновск, садоводческое товарищество "Елочка", участок 130
2.	Площадь земельного участка ± величина погрешности определения (вычисления) площади ($P \pm \Delta P$), м ²	305 ± 6,00
3.	Формула, примененная для вычисления предельной погрешности определения площади земельного участка, с подставленными значениями и итоговые (вычисленные) значения	$3,5 * 0,10 * \sqrt{(305,00)} = 6$
4.	Площадь земельного участка согласно сведениям Единого государственного реестра недвижимости (Ркад), м ²	301,00
5.	Оценка расхождения Р и Ркад ($P - P_{кад}$), м ²	4
6.	Предельный минимальный и максимальный размеры земельного участка (Рмин и Рмакс), м ²	— —
7.	Вид (виды) разрешенного использования	Для ведения садоводства
7.1.	Дополнительные сведения об использовании земельного участка	—
8.	Кадастровый или иной государственный учетный номер (инвентарный) здания, сооружения, объекта незавершенного строительства, расположенного на земельном участке	73:24:010706:557
9.	Сведения о земельных участках (землях общего пользования, территории общего пользования), посредством которых обеспечивается доступ	—
10.	Иные сведения	—
4. Пояснения к сведениям об уточняемом земельном участке с кадастровым номером		73:19:083601:133 :
1.	—	—

1. Сведения о характерных точках границ уточняемого земельного участка с кадастровым номером 73:19:083601:137 :
 Система координат МСК-73, зона 2 Зона № 2

Обозначение характерных точек границ	Координаты, м				Метод определения координат	Формулы, примененные для расчета средней квадратической погрешности определения координат характерных точек границ (Mt), с подставленными в такие формулы значениями и итоговые (вычисленные) значения Mt, м	Описание закрепления точки
	содержатся в Едином государственном реестре недвижимости		определены в результате выполнения комплексных кадастровых работ				
	X	Y	X	Y			
1	2	3	4	5	6	7	8
н657У	—	—	512 848,01	2 251 197,09	Метод спутниковых геодезических измерений (определений)	Mt = 0,10	—
646	—	—	512 839,35	2 251 214,75		0,10	
н650У	—	—	512 827,68	2 251 203,96		Mt = 0,10	
н711У	—	—	512 836,30	2 251 187,45			
н657У	—	—	512 848,01	2 251 197,09			

2. Сведения о частях границ уточняемого земельного участка с кадастровым номером 73:19:083601:137 :

Обозначение части границ		Горизонтальное проложение (S), м	Описание прохождения части границ	Сведения о согласовании местоположения границ (согласовано/спорное)
от т.	до т.			
1	2	3	4	5
н657У	646	19,67	—	согласовано
646	н650У	15,89		
н650У	н711У	18,62		
н711У	н657У	15,17		

3. Сведения о характеристиках уточняемого земельного участка с кадастровым номером 73:19:083601:137 :

№ п/п	Наименование характеристики земельного участка	Значение характеристики
1	2	3
1	2	3

1	2	3
1.	Адрес земельного участка	—
1.1.	Сведения о местоположении земельного участка (при отсутствии адреса) в структурированном в соответствии с федеральной информационной адресной системой виде	
1.2.	Дополнительные сведения о местоположении земельного участка	Местоположение установлено относительно ориентира, расположенного в границах участка. Почтовый адрес ориентира: Ульяновская обл., г. Ульяновск, садоводческое товарищество "Елочка", участок 133.
2.	Площадь земельного участка \pm величина погрешности определения (вычисления) площади ($P \pm \Delta P$), м ²	288 \pm 6,00
3.	Формула, примененная для вычисления предельной погрешности определения площади земельного участка, с подставленными значениями и итоговые (вычисленные) значения	$3,5 * 0,10 * \sqrt{(288,00)} = 6$
4.	Площадь земельного участка согласно сведениям Единого государственного реестра недвижимости (Ркад), м ²	310,00
5.	Оценка расхождения P и Ркад ($P - P_{кад}$), м ²	22
6.	Предельный минимальный и максимальный размеры земельного участка (Рмин и Рмакс), м ²	— —
7.	Вид (виды) разрешенного использования	Для ведения садоводства
7.1.	Дополнительные сведения об использовании земельного участка	—
8.	Кадастровый или иной государственный учетный номер (инвентарный) здания, сооружения, объекта незавершенного строительства, расположенного на земельном участке	—
9.	Сведения о земельных участках (землях общего пользования, территории общего пользования), посредством которых обеспечивается доступ	—
10.	Иные сведения	—
4. Пояснения к сведениям об уточняемом земельном участке с кадастровым номером		73:19:083601:137 :
1.		—

1. Сведения о характерных точках границ уточняемого земельного участка с кадастровым номером 73:19:083601:138 :
 Система координат МСК-73, зона 2 Зона № 2

Обозначение характерных точек границ	Координаты, м				Метод определения координат	Формулы, примененные для расчета средней квадратической погрешности определения координат характерных точек границ (Mt), с подставленными в такие формулы значениями и итоговые (вычисленные) значения Mt, м	Описание закрепления точки
	содержатся в Едином государственном реестре недвижимости		определены в результате выполнения комплексных кадастровых работ				
	X	Y	X	Y			
1	2	3	4	5	6	7	8
н711У	—	—	512 836,30	2 251 187,45	Метод спутниковых геодезических измерений (определений)	Mt = 0,10	—
н650У	—	—	512 827,68	2 251 203,96			
652	—	—	512 815,94	2 251 195,50		0,10	
712	—	—	512 824,75	2 251 178,09			
н711У	—	—	512 836,30	2 251 187,45		Mt = 0,10	

2. Сведения о частях границ уточняемого земельного участка с кадастровым номером 73:19:083601:138 :

Обозначение части границ		Горизонтальное проложение (S), м	Описание прохождения части границ	Сведения о согласовании местоположения границ (согласовано/спорное)
от т.	до т.			
1	2	3	4	5
н711У	н650У	18,62	—	согласовано
н650У	652	14,47		
652	712	19,51		
712	н711У	14,87		

3. Сведения о характеристиках уточняемого земельного участка с кадастровым номером 73:19:083601:138 :

№ п/п	Наименование характеристики земельного участка	Значение характеристики
1	2	3
1	2	3

1	2	3
1.	Адрес земельного участка	—
1.1.	Сведения о местоположении земельного участка (при отсутствии адреса) в структурированном в соответствии с федеральной информационной адресной системой виде	
1.2.	Дополнительные сведения о местоположении земельного участка	Местоположение установлено относительно ориентира, расположенного в границах участка. Почтовый адрес ориентира: Ульяновская обл., г. Ульяновск, садоводческое товарищество "Елочка", участок 134.
2.	Площадь земельного участка \pm величина погрешности определения (вычисления) площади ($P \pm \Delta P$), м ²	275 \pm 6,00
3.	Формула, примененная для вычисления предельной погрешности определения площади земельного участка, с подставленными значениями и итоговые (вычисленные) значения	$3,5 * 0,10 * \sqrt{(275,00)} = 6$
4.	Площадь земельного участка согласно сведениям Единого государственного реестра недвижимости (Ркад), м ²	300,00
5.	Оценка расхождения P и Ркад ($P - P_{кад}$), м ²	25
6.	Предельный минимальный и максимальный размеры земельного участка (Рмин и Рмакс), м ²	— —
7.	Вид (виды) разрешенного использования	Для ведения садоводства
7.1.	Дополнительные сведения об использовании земельного участка	—
8.	Кадастровый или иной государственный учетный номер (инвентарный) здания, сооружения, объекта незавершенного строительства, расположенного на земельном участке	—
9.	Сведения о земельных участках (землях общего пользования, территории общего пользования), посредством которых обеспечивается доступ	—
10.	Иные сведения	—
4. Пояснения к сведениям об уточняемом земельном участке с кадастровым номером		73:19:083601:138 :
1.		—

1. Сведения о характерных точках границ уточняемого земельного участка с кадастровым номером 73:19:083601:140 :
 Система координат МСК-73, зона 2 Зона № 2

Обозначение характерных точек границ	Координаты, м				Метод определения координат	Формулы, примененные для расчета средней квадратической погрешности определения координат характерных точек границ (Mt), с подставленными в такие формулы значениями и итоговые (вычисленные) значения Mt, м	Описание закрепления точки
	содержатся в Едином государственном реестре недвижимости		определены в результате выполнения комплексных кадастровых работ				
	X	Y	X	Y			
1	2	3	4	5	6	7	8
н788У	—	—	512 891,78	2 251 203,99	Метод спутниковых геодезических измерений (определений)	Mt = 0,10	—
н789У	—	—	512 888,23	2 251 214,37			
н790У	—	—	512 876,75	2 251 215,69			
н791У	—	—	512 865,78	2 251 209,95			
н792У	—	—	512 864,29	2 251 203,60			
н783У	—	—	512 861,19	2 251 201,21			
н782У	—	—	512 868,88	2 251 186,05			
н788У	—	—	512 891,78	2 251 203,99			

2. Сведения о частях границ уточняемого земельного участка с кадастровым номером 73:19:083601:140 :

Обозначение части границ		Горизонтальное проложение (S), м	Описание прохождения части границ	Сведения о согласовании местоположения границ (согласовано/спорное)
от т.	до т.			
1	2	3	4	5
н788У	н789У	10,97	—	согласовано
н789У	н790У	11,56		
н790У	н791У	12,38		
н791У	н792У	6,52		

1	2	3	4	5
н792У	н783У	3,91	—	согласовано
н783У	н782У	17,00		
н782У	н788У	29,09		

3. Сведения о характеристиках уточняемого земельного участка с кадастровым номером 73:19:083601:140 :

№ п/п	Наименование характеристики земельного участка	Значение характеристики
1	2	3
1.	Адрес земельного участка	—
1.1.	Сведения о местоположении земельного участка (при отсутствии адреса) в структурированном в соответствии с федеральной информационной адресной системой виде	
1.2.	Дополнительные сведения о местоположении земельного участка	Местоположение установлено относительно ориентира, расположенного в границах участка. Почтовый адрес ориентира: Ульяновская обл., г. Ульяновск, садоводческое товарищество "Елочка", участок 136.
2.	Площадь земельного участка ± величина погрешности определения (вычисления) площади ($P \pm \Delta P$), м ²	526 ± 8,00
3.	Формула, примененная для вычисления предельной погрешности определения площади земельного участка, с подставленными значениями и итоговые (вычисленные) значения	$3,5 * 0,10 * \sqrt{(526,00)} = 8$
4.	Площадь земельного участка согласно сведениям Единого государственного реестра недвижимости (Ркад), м ²	574,00
5.	Оценка расхождения Р и Ркад ($P - P_{кад}$), м ²	48
6.	Предельный минимальный и максимальный размеры земельного участка (Рмин и Рмакс), м ²	— —
7.	Вид (виды) разрешенного использования	Для ведения садоводства
7.1.	Дополнительные сведения об использовании земельного участка	—
8.	Кадастровый или иной государственный учетный номер (инвентарный) здания, сооружения, объекта незавершенного строительства, расположенного на земельном участке	—
9.	Сведения о земельных участках (землях общего пользования, территории общего пользования), посредством которых обеспечивается доступ	—
10.	Иные сведения	—

4. Пояснения к сведениям об уточняемом земельном участке с кадастровым номером 73:19:083601:140 :

1.	—
----	---

1. Сведения о характерных точках границ уточняемого земельного участка с кадастровым номером 73:19:083601:141 :
 Система координат МСК-73, зона 2 Зона № 2

Обозначение характерных точек границ	Координаты, м				Метод определения координат	Формулы, примененные для расчета средней квадратической погрешности определения координат характерных точек границ (Mt), с подставленными в такие формулы значениями и итоговые (вычисленные) значения Mt, м	Описание закрепления точки
	содержатся в Едином государственном реестре недвижимости		определены в результате выполнения комплексных кадастровых работ				
	X	Y	X	Y			
1	2	3	4	5	6	7	8
н781У	—	—	512 870,06	2 251 183,71	Метод спутниковых геодезических измерений (определений)	Mt = 0,10	—
н782У	—	—	512 868,88	2 251 186,05			
н783У	—	—	512 861,19	2 251 201,21			
н779У	—	—	512 850,00	2 251 194,19			
н778У	—	—	512 858,96	2 251 174,49			
н781У	—	—	512 870,06	2 251 183,71			

2. Сведения о частях границ уточняемого земельного участка с кадастровым номером 73:19:083601:141 :

Обозначение части границ		Горизонтальное проложение (S), м	Описание прохождения части границ	Сведения о согласовании местоположения границ (согласовано/спорное)
от т.	до т.			
1	2	3	4	5
н781У	н782У	2,62	—	согласовано
н782У	н783У	17,00		
н783У	н779У	13,21		
н779У	н778У	21,64		
н778У	н781У	14,43		

3. Сведения о характеристиках уточняемого земельного участка с кадастровым номером 73:19:083601:141 :

№ п/п	Наименование характеристики земельного участка	Значение характеристики
1	2	3
1	2	3

1	2	3
1.	Адрес земельного участка	—
1.1.	Сведения о местоположении земельного участка (при отсутствии адреса) в структурированном в соответствии с федеральной информационной адресной системой виде	
1.2.	Дополнительные сведения о местоположении земельного участка	Местоположение установлено относительно ориентира, расположенного в границах участка. Почтовый адрес ориентира: Ульяновская область, г. Ульяновск, садоводческое товарищество "Елочка", участок 137.
2.	Площадь земельного участка \pm величина погрешности определения (вычисления) площади ($P \pm \Delta P$), м ²	280 \pm 6,00
3.	Формула, примененная для вычисления предельной погрешности определения площади земельного участка, с подставленными значениями и итоговые (вычисленные) значения	$3,5 * 0,10 * \sqrt{(280,00)} = 6$
4.	Площадь земельного участка согласно сведениям Единого государственного реестра недвижимости (Ркад), м ²	266,00
5.	Оценка расхождения P и Ркад ($P - P_{кад}$), м ²	14
6.	Предельный минимальный и максимальный размеры земельного участка (Рмин и Рмакс), м ²	— —
7.	Вид (виды) разрешенного использования	Для ведения садоводства
7.1.	Дополнительные сведения об использовании земельного участка	—
8.	Кадастровый или иной государственный учетный номер (инвентарный) здания, сооружения, объекта незавершенного строительства, расположенного на земельном участке	—
9.	Сведения о земельных участках (землях общего пользования, территории общего пользования), посредством которых обеспечивается доступ	—
10.	Иные сведения	—
4. Пояснения к сведениям об уточняемом земельном участке с кадастровым номером		73:19:083601:141 :
1.		—

1. Сведения о характерных точках границ уточняемого земельного участка с кадастровым номером 73:19:083601:142 :
 Система координат МСК-73, зона 2 Зона № 2

Обозначение характерных точек границ	Координаты, м				Метод определения координат	Формулы, примененные для расчета средней квадратической погрешности определения координат характерных точек границ (Mt), с подставленными в такие формулы значениями и итоговые (вычисленные) значения Mt, м	Описание закрепления точки
	содержатся в Едином государственном реестре недвижимости		определены в результате выполнения комплексных кадастровых работ				
	X	Y	X	Y			
1	2	3	4	5	6	7	8
н778У	—	—	512 858,96	2 251 174,49	Метод спутниковых геодезических измерений (определений)	Mt = 0,10	—
н779У	—	—	512 850,00	2 251 194,19			
н719У	—	—	512 837,74	2 251 183,98			
н718У	—	—	512 846,49	2 251 165,15			
н780У	—	—	512 854,56	2 251 171,94			
н778У	—	—	512 858,96	2 251 174,49			

2. Сведения о частях границ уточняемого земельного участка с кадастровым номером 73:19:083601:142 :

Обозначение части границ		Горизонтальное проложение (S), м	Описание прохождения части границ	Сведения о согласовании местоположения границ (согласовано/спорное)
от т.	до т.			
1	2	3	4	5
н778У	н779У	21,64	—	согласовано
н779У	н719У	15,95		
н719У	н718У	20,76		
н718У	н780У	10,55		
н780У	н778У	5,09		

3. Сведения о характеристиках уточняемого земельного участка с кадастровым номером 73:19:083601:142 :

№ п/п	Наименование характеристики земельного участка	Значение характеристики
1	2	3
1		

1	2	3
1.	Адрес земельного участка	—
1.1.	Сведения о местоположении земельного участка (при отсутствии адреса) в структурированном в соответствии с федеральной информационной адресной системой виде	
1.2.	Дополнительные сведения о местоположении земельного участка	Ульяновская обл., г. Ульяновск, садоводческое товарищество "Елочка", участок 138
2.	Площадь земельного участка ± величина погрешности определения (вычисления) площади ($P \pm \Delta P$), м ²	320 ± 6,00
3.	Формула, примененная для вычисления предельной погрешности определения площади земельного участка, с подставленными значениями и итоговые (вычисленные) значения	$3,5 * 0,10 * \sqrt{(320,00)} = 6$
4.	Площадь земельного участка согласно сведениям Единого государственного реестра недвижимости (Ркад), м ²	320,00
5.	Оценка расхождения Р и Ркад ($P - P_{кад}$), м ²	0
6.	Предельный минимальный и максимальный размеры земельного участка (Рмин и Рмакс), м ²	— —
7.	Вид (виды) разрешенного использования	Для ведения садоводства
7.1.	Дополнительные сведения об использовании земельного участка	—
8.	Кадастровый или иной государственный учетный номер (инвентарный) здания, сооружения, объекта незавершенного строительства, расположенного на земельном участке	—
9.	Сведения о земельных участках (землях общего пользования, территории общего пользования), посредством которых обеспечивается доступ	—
10.	Иные сведения	—
4. Пояснения к сведениям об уточняемом земельном участке с кадастровым номером		73:19:083601:142 :
1.	—	—

1. Сведения о характерных точках границ уточняемого земельного участка с кадастровым номером 73:19:083601:143 :
 Система координат МСК-73, зона 2 Зона № 2

Обозначение характерных точек границ	Координаты, м				Метод определения координат	Формулы, примененные для расчета средней квадратической погрешности определения координат характерных точек границ (Mt), с подставленными в такие формулы значениями и итоговые (вычисленные) значения Mt, м	Описание закрепления точки
	содержатся в Едином государственном реестре недвижимости		определены в результате выполнения комплексных кадастровых работ				
	X	Y	X	Y			
1	2	3	4	5	6	7	8
н718У	—	—	512 846,49	2 251 165,15	Метод спутниковых геодезических измерений (определений)	Mt = 0,10	—
н719У	—	—	512 837,74	2 251 183,98			
н717У	—	—	512 826,83	2 251 174,88			
н716У	—	—	512 835,58	2 251 156,05			
н718У	—	—	512 846,49	2 251 165,15			

2. Сведения о частях границ уточняемого земельного участка с кадастровым номером 73:19:083601:143 :

Обозначение части границ		Горизонтальное проложение (S), м	Описание прохождения части границ	Сведения о согласовании местоположения границ (согласовано/спорное)
от т.	до т.			
1	2	3	4	5
н718У	н719У	20,76	—	согласовано
н719У	н717У	14,21		
н717У	н716У	20,76		
н716У	н718У	14,21		

3. Сведения о характеристиках уточняемого земельного участка с кадастровым номером 73:19:083601:143 :

№ п/п	Наименование характеристики земельного участка	Значение характеристики
1	2	3
1	2	3

1	2	3
1.	Адрес земельного участка	—
1.1.	Сведения о местоположении земельного участка (при отсутствии адреса) в структурированном в соответствии с федеральной информационной адресной системой виде	
1.2.	Дополнительные сведения о местоположении земельного участка	Местоположение установлено относительно ориентира, расположенного в границах участка. Почтовый адрес ориентира: Ульяновская обл., г. Ульяновск, садоводческое товарищество "Елочка", участок 139.
2.	Площадь земельного участка \pm величина погрешности определения (вычисления) площади ($P \pm \Delta P$), м ²	285 \pm 6,00
3.	Формула, примененная для вычисления предельной погрешности определения площади земельного участка, с подставленными значениями и итоговые (вычисленные) значения	$3,5 * 0,10 * \sqrt{(285,00)} = 6$
4.	Площадь земельного участка согласно сведениям Единого государственного реестра недвижимости (Ркад), м ²	284,00
5.	Оценка расхождения P и Ркад ($P - P_{кад}$), м ²	1
6.	Предельный минимальный и максимальный размеры земельного участка (Рмин и Рмакс), м ²	— —
7.	Вид (виды) разрешенного использования	Для ведения садоводства
7.1.	Дополнительные сведения об использовании земельного участка	—
8.	Кадастровый или иной государственный учетный номер (инвентарный) здания, сооружения, объекта незавершенного строительства, расположенного на земельном участке	—
9.	Сведения о земельных участках (землях общего пользования, территории общего пользования), посредством которых обеспечивается доступ	—
10.	Иные сведения	—
4. Пояснения к сведениям об уточняемом земельном участке с кадастровым номером		73:19:083601:143 :
1.		—

1. Сведения о характерных точках границ уточняемого земельного участка с кадастровым номером 73:19:083601:144 :
 Система координат МСК-73, зона 2 Зона № 2

Обозначение характерных точек границ	Координаты, м				Метод определения координат	Формулы, примененные для расчета средней квадратической погрешности определения координат характерных точек границ (Mt), с подставленными в такие формулы значениями и итоговые (вычисленные) значения Mt, м	Описание закрепления точки
	содержатся в Едином государственном реестре недвижимости		определены в результате выполнения комплексных кадастровых работ				
	X	Y	X	Y			
1	2	3	4	5	6	7	8
713	—	—	512 813,11	2 251 164,85	Метод спутниковых геодезических измерений (определений)	0,10	—
714	—	—	512 819,60	2 251 150,75			
н715У	—	—	512 821,48	2 251 146,68		Mt = 0,10	
н716У	—	—	512 835,58	2 251 156,05			
н717У	—	—	512 826,83	2 251 174,88		0,10	
713	—	—	512 813,11	2 251 164,85			

2. Сведения о частях границ уточняемого земельного участка с кадастровым номером 73:19:083601:144 :

Обозначение части границ		Горизонтальное проложение (S), м	Описание прохождения части границ	Сведения о согласовании местоположения границ (согласовано/спорное)
от т.	до т.			
1	2	3	4	5
713	714	15,52	—	согласовано
714	н715У	4,48		
н715У	н716У	16,93		
н716У	н717У	20,76		
н717У	713	17,00		

3. Сведения о характеристиках уточняемого земельного участка с кадастровым номером 73:19:083601:144 :

№ п/п	Наименование характеристики земельного участка	Значение характеристики
1	2	3
1	2	3

1	2	3
1.	Адрес земельного участка	—
1.1.	Сведения о местоположении земельного участка (при отсутствии адреса) в структурированном в соответствии с федеральной информационной адресной системой виде	
1.2.	Дополнительные сведения о местоположении земельного участка	Местоположение установлено относительно ориентира, расположенного в границах участка. Почтовый адрес ориентира: Ульяновская обл., г. Ульяновск, садоводческое товарищество "Елочка", участок 140.
2.	Площадь земельного участка \pm величина погрешности определения (вычисления) площади ($P \pm \Delta P$), м ²	340 \pm 6,00
3.	Формула, примененная для вычисления предельной погрешности определения площади земельного участка, с подставленными значениями и итоговые (вычисленные) значения	$3,5 * 0,10 * \sqrt{(340,00)} = 6$
4.	Площадь земельного участка согласно сведениям Единого государственного реестра недвижимости (Ркад), м ²	340,00
5.	Оценка расхождения P и Ркад ($P - P_{кад}$), м ²	0
6.	Предельный минимальный и максимальный размеры земельного участка (Рмин и Рмакс), м ²	— —
7.	Вид (виды) разрешенного использования	Для садоводства
7.1.	Дополнительные сведения об использовании земельного участка	—
8.	Кадастровый или иной государственный учетный номер (инвентарный) здания, сооружения, объекта незавершенного строительства, расположенного на земельном участке	—
9.	Сведения о земельных участках (землях общего пользования, территории общего пользования), посредством которых обеспечивается доступ	—
10.	Иные сведения	—
4. Пояснения к сведениям об уточняемом земельном участке с кадастровым номером		73:19:083601:144 :
1.		—

1. Сведения о характерных точках границ уточняемого земельного участка с кадастровым номером 73:19:083601:147 :
 Система координат МСК-73, зона 2 Зона № 2

Обозначение характерных точек границ	Координаты, м				Метод определения координат	Формулы, примененные для расчета средней квадратической погрешности определения координат характерных точек границ (Mt), с подставленными в такие формулы значениями и итоговые (вычисленные) значения Mt, м	Описание закрепления точки
	содержатся в Едином государственном реестре недвижимости		определены в результате выполнения комплексных кадастровых работ				
	X	Y	X	Y			
1	2	3	4	5	6	7	8
н38У	—	—	512 870,30	2 251 157,36	Метод спутниковых геодезических измерений (определений)	Mt = 0,10	—
н785У	—	—	512 880,03	2 251 163,69		Mt = 0,00	
н786У	—	—	512 879,08	2 251 166,22		—	
787	—	—	512 880,87	2 251 167,27			
н781У	—	—	512 870,06	2 251 183,71			
н778У	—	—	512 858,96	2 251 174,49		Mt = 0,10	
н38У	—	—	512 870,30	2 251 157,36			

2. Сведения о частях границ уточняемого земельного участка с кадастровым номером 73:19:083601:147 :

Обозначение части границ		Горизонтальное проложение (S), м	Описание прохождения части границ	Сведения о согласовании местоположения границ (согласовано/спорное)
от т.	до т.			
1	2	3	4	5
н38У	н785У	11,61	—	согласовано
н785У	н786У	2,70		
н786У	787	2,08		
787	н781У	19,68		
н781У	н778У	14,43		
н778У	н38У	20,54		

3. Сведения о характеристиках уточняемого земельного участка с кадастровым номером 73:19:083601:147 :

№ п/п	Наименование характеристики земельного участка	Значение характеристики
1	2	3
1.	Адрес земельного участка	—
1.1.	Сведения о местоположении земельного участка (при отсутствии адреса) в структурированном в соответствии с федеральной информационной адресной системой виде	
1.2.	Дополнительные сведения о местоположении земельного участка	Местоположение установлено относительно ориентира, расположенного в границах участка. Почтовый адрес ориентира: Ульяновская обл., г. Ульяновск, садоводческое товарищество "Елочка", участок 143.
2.	Площадь земельного участка ± величина погрешности определения (вычисления) площади ($P \pm \Delta P$), м ²	300 ± 6,00
3.	Формула, примененная для вычисления предельной погрешности определения площади земельного участка, с подставленными значениями и итоговые (вычисленные) значения	$3,5*0,10*\sqrt{(300,00)} = 6$
4.	Площадь земельного участка согласно сведениям Единого государственного реестра недвижимости (Ркад), м ²	330,00
5.	Оценка расхождения Р и Ркад ($P - P_{кад}$), м ²	30
6.	Предельный минимальный и максимальный размеры земельного участка (Рмин и Рмакс), м ²	— —
7.	Вид (виды) разрешенного использования	Для ведения садоводства
7.1.	Дополнительные сведения об использовании земельного участка	—
8.	Кадастровый или иной государственный учетный номер (инвентарный) здания, сооружения, объекта незавершенного строительства, расположенного на земельном участке	73:24:010706:312
9.	Сведения о земельных участках (землях общего пользования, территории общего пользования), посредством которых обеспечивается доступ	—
10.	Иные сведения	—

4. Пояснения к сведениям об уточняемом земельном участке с кадастровым номером 73:19:083601:147 :

1.	—
----	---

1. Сведения о характерных точках границ уточняемого земельного участка с кадастровым номером 73:19:083601:148 :
 Система координат МСК-73, зона 2 Зона № 2

Обозначение характерных точек границ	Координаты, м				Метод определения координат	Формулы, примененные для расчета средней квадратической погрешности определения координат характерных точек границ (Mt), с подставленными в такие формулы значениями и итоговые (вычисленные) значения Mt, м	Описание закрепления точки
	содержатся в Едином государственном реестре недвижимости		определены в результате выполнения комплексных кадастровых работ				
	X	Y	X	Y			
1	2	3	4	5	6	7	8
н778У	—	—	512 858,96	2 251 174,49	Метод спутниковых геодезических измерений (определений)	Mt = 0,10	—
н780У	—	—	512 854,56	2 251 171,94			
н718У	—	—	512 846,49	2 251 165,15			
н40У	—	—	512 857,56	2 251 148,76			
н784У	—	—	512 860,23	2 251 150,81			
н38У	—	—	512 870,30	2 251 157,36			
н778У	—	—	512 858,96	2 251 174,49			

2. Сведения о частях границ уточняемого земельного участка с кадастровым номером 73:19:083601:148 :

Обозначение части границ		Горизонтальное проложение (S), м	Описание прохождения части границ	Сведения о согласовании местоположения границ (согласовано/спорное)
от т.	до т.			
1	2	3	4	5
н778У	н780У	5,09	—	согласовано
н780У	н718У	10,55		
н718У	н40У	19,78		
н40У	н784У	3,37		
н784У	н38У	12,01		
н38У	н778У	20,54		

3. Сведения о характеристиках уточняемого земельного участка с кадастровым номером 73:19:083601:148 :

№ п/п	Наименование характеристики земельного участка	Значение характеристики
1	2	3
1.	Адрес земельного участка	—
1.1.	Сведения о местоположении земельного участка (при отсутствии адреса) в структурированном в соответствии с федеральной информационной адресной системой виде	
1.2.	Дополнительные сведения о местоположении земельного участка	Местоположение установлено относительно ориентира, расположенного в границах участка. Почтовый адрес ориентира: Ульяновская обл., г. Ульяновск, садоводческое товарищество, "Елочка", участок 144.
2.	Площадь земельного участка ± величина погрешности определения (вычисления) площади ($P \pm \Delta P$), м ²	315 ± 6,00
3.	Формула, примененная для вычисления предельной погрешности определения площади земельного участка, с подставленными значениями и итоговые (вычисленные) значения	$3,5 * 0,10 * \sqrt{(315,00)} = 6$
4.	Площадь земельного участка согласно сведениям Единого государственного реестра недвижимости (Ркад), м ²	330,00
5.	Оценка расхождения Р и Ркад ($P - P_{кад}$), м ²	15
6.	Предельный минимальный и максимальный размеры земельного участка (Рмин и Рмакс), м ²	— —
7.	Вид (виды) разрешенного использования	Для ведения садоводства
7.1.	Дополнительные сведения об использовании земельного участка	—
8.	Кадастровый или иной государственный учетный номер (инвентарный) здания, сооружения, объекта незавершенного строительства, расположенного на земельном участке	—
9.	Сведения о земельных участках (землях общего пользования, территории общего пользования), посредством которых обеспечивается доступ	—
10.	Иные сведения	—

4. Пояснения к сведениям об уточняемом земельном участке с кадастровым номером 73:19:083601:148 :

1.	—
----	---

1. Сведения о характерных точках границ уточняемого земельного участка с кадастровым номером 73:19:083601:149 :
 Система координат МСК-73, зона 2 Зона № 2

Обозначение характерных точек границ	Координаты, м				Метод определения координат	Формулы, примененные для расчета средней квадратической погрешности определения координат характерных точек границ (Mt), с подставленными в такие формулы значениями и итоговые (вычисленные) значения Mt, м	Описание закрепления точки
	содержатся в Едином государственном реестре недвижимости		определены в результате выполнения комплексных кадастровых работ				
	X	Y	X	Y			
1	2	3	4	5	6	7	8
н718У	—	—	512 846,49	2 251 165,15	Метод спутниковых геодезических измерений (определений)	Mt = 0,10	—
н716У	—	—	512 835,58	2 251 156,05			
н41У	—	—	512 845,94	2 251 139,84			
н40У	—	—	512 857,56	2 251 148,76			
н718У	—	—	512 846,49	2 251 165,15			

2. Сведения о частях границ уточняемого земельного участка с кадастровым номером 73:19:083601:149 :

Обозначение части границ		Горизонтальное проложение (S), м	Описание прохождения части границ	Сведения о согласовании местоположения границ (согласовано/спорное)
от т.	до т.			
1	2	3	4	5
н718У	н716У	14,21	—	согласовано
н716У	н41У	19,24		
н41У	н40У	14,65		
н40У	н718У	19,78		

3. Сведения о характеристиках уточняемого земельного участка с кадастровым номером 73:19:083601:149 :

№ п/п	Наименование характеристики земельного участка	Значение характеристики
1	2	3
1	2	3

1	2	3
1.	Адрес земельного участка	—
1.1.	Сведения о местоположении земельного участка (при отсутствии адреса) в структурированном в соответствии с федеральной информационной адресной системой виде	
1.2.	Дополнительные сведения о местоположении земельного участка	Местоположение установлено относительно ориентира, расположенного в границах участка. Почтовый адрес ориентира: Ульяновская обл., г. Ульяновск, садоводческое товарищество "Елочка", участок 145.
2.	Площадь земельного участка \pm величина погрешности определения (вычисления) площади ($P \pm \Delta P$), м ²	280 \pm 6,00
3.	Формула, примененная для вычисления предельной погрешности определения площади земельного участка, с подставленными значениями и итоговые (вычисленные) значения	$3,5 * 0,10 * \sqrt{(280,00)} = 6$
4.	Площадь земельного участка согласно сведениям Единого государственного реестра недвижимости (Ркад), м ²	300,00
5.	Оценка расхождения P и Ркад ($P - P_{кад}$), м ²	20
6.	Предельный минимальный и максимальный размеры земельного участка (Рмин и Рмакс), м ²	— —
7.	Вид (виды) разрешенного использования	Для ведения садоводства
7.1.	Дополнительные сведения об использовании земельного участка	—
8.	Кадастровый или иной государственный учетный номер (инвентарный) здания, сооружения, объекта незавершенного строительства, расположенного на земельном участке	—
9.	Сведения о земельных участках (землях общего пользования, территории общего пользования), посредством которых обеспечивается доступ	—
10.	Иные сведения	—
4. Пояснения к сведениям об уточняемом земельном участке с кадастровым номером		73:19:083601:149 :
1.		—

1. Сведения о характерных точках границ уточняемого земельного участка с кадастровым номером 73:19:083601:150 :
 Система координат МСК-73, зона 2 Зона № 2

Обозначение характерных точек границ	Координаты, м				Метод определения координат	Формулы, примененные для расчета средней квадратической погрешности определения координат характерных точек границ (Mt), с подставленными в такие формулы значениями и итоговые (вычисленные) значения Mt, м	Описание закрепления точки
	содержатся в Едином государственном реестре недвижимости		определены в результате выполнения комплексных кадастровых работ				
	X	Y	X	Y			
1	2	3	4	5	6	7	8
н715У	—	—	512 821,48	2 251 146,68	Метод спутниковых геодезических измерений (определений)	Mt = 0,10	—
н43У	—	—	512 833,00	2 251 129,34			
н720У	—	—	512 841,65	2 251 136,54			
н41У	—	—	512 845,94	2 251 139,84			
н716У	—	—	512 835,58	2 251 156,05			
н715У	—	—	512 821,48	2 251 146,68			

2. Сведения о частях границ уточняемого земельного участка с кадастровым номером 73:19:083601:150 :

Обозначение части границ		Горизонтальное проложение (S), м	Описание прохождения части границ	Сведения о согласовании местоположения границ (согласовано/спорное)
от т.	до т.			
1	2	3	4	5
н715У	н43У	20,82	—	согласовано
н43У	н720У	11,25		
н720У	н41У	5,41		
н41У	н716У	19,24		
н716У	н715У	16,93		

3. Сведения о характеристиках уточняемого земельного участка с кадастровым номером 73:19:083601:150 :

№ п/п	Наименование характеристики земельного участка	Значение характеристики
1	2	3
1	2	3

1	2	3
1.	Адрес земельного участка	—
1.1.	Сведения о местоположении земельного участка (при отсутствии адреса) в структурированном в соответствии с федеральной информационной адресной системой виде	
1.2.	Дополнительные сведения о местоположении земельного участка	Местоположение установлено относительно ориентира, расположенного в границах участка. Почтовый адрес ориентира: Ульяновская обл., г. Ульяновск, садоводческое товарищество "Елочка", участок 146.
2.	Площадь земельного участка \pm величина погрешности определения (вычисления) площади ($P \pm \Delta P$), м ²	334 \pm 6,00
3.	Формула, примененная для вычисления предельной погрешности определения площади земельного участка, с подставленными значениями и итоговые (вычисленные) значения	$3,5 * 0,10 * \sqrt{(334,00)} = 6$
4.	Площадь земельного участка согласно сведениям Единого государственного реестра недвижимости (Ркад), м ²	334,00
5.	Оценка расхождения P и Ркад ($P - P_{кад}$), м ²	0
6.	Предельный минимальный и максимальный размеры земельного участка (Рмин и Рмакс), м ²	— —
7.	Вид (виды) разрешенного использования	Для ведения садоводства
7.1.	Дополнительные сведения об использовании земельного участка	—
8.	Кадастровый или иной государственный учетный номер (инвентарный) здания, сооружения, объекта незавершенного строительства, расположенного на земельном участке	—
9.	Сведения о земельных участках (землях общего пользования, территории общего пользования), посредством которых обеспечивается доступ	—
10.	Иные сведения	—
4. Пояснения к сведениям об уточняемом земельном участке с кадастровым номером		73:19:083601:150 :
1.		—

1. Сведения о характерных точках границ уточняемого земельного участка с кадастровым номером 73:19:083601:151 :
 Система координат МСК-73, зона 2 Зона № 2

Обозначение характерных точек границ	Координаты, м				Метод определения координат	Формулы, примененные для расчета средней квадратической погрешности определения координат характерных точек границ (Mt), с подставленными в такие формулы значениями и итоговые (вычисленные) значения Mt, м	Описание закрепления точки
	содержатся в Едином государственном реестре недвижимости		определены в результате выполнения комплексных кадастровых работ				
	X	Y	X	Y			
1	2	3	4	5	6	7	8
н844У	—	—	512 880,91	2 251 161,35	Метод спутниковых геодезических измерений (определений)	Mt = 0,10	—
н845У	—	—	512 869,00	2 251 154,23			
н34У	—	—	512 865,71	2 251 151,92			
н846У	—	—	512 873,61	2 251 131,29			
н847У	—	—	512 889,00	2 251 139,84			
н844У	—	—	512 880,91	2 251 161,35			

2. Сведения о частях границ уточняемого земельного участка с кадастровым номером 73:19:083601:151 :

Обозначение части границ		Горизонтальное проложение (S), м	Описание прохождения части границ	Сведения о согласовании местоположения границ (согласовано/спорное)
от т.	до т.			
1	2	3	4	5
н844У	н845У	13,88	—	согласовано
н845У	н34У	4,02		
н34У	н846У	22,09		
н846У	н847У	17,61		
н847У	н844У	22,98		

3. Сведения о характеристиках уточняемого земельного участка с кадастровым номером 73:19:083601:151 :

№ п/п	Наименование характеристики земельного участка	Значение характеристики
1	2	3
1	2	3

1	2	3
1.	Адрес земельного участка	—
1.1.	Сведения о местоположении земельного участка (при отсутствии адреса) в структурированном в соответствии с федеральной информационной адресной системой виде	
1.2.	Дополнительные сведения о местоположении земельного участка	Ульяновская обл., г. Ульяновск, садоводческое товарищество "Елочка", участок 147
2.	Площадь земельного участка ± величина погрешности определения (вычисления) площади ($P \pm \Delta P$), м ²	396 ± 7,00
3.	Формула, примененная для вычисления предельной погрешности определения площади земельного участка, с подставленными значениями и итоговые (вычисленные) значения	$3,5 * 0,10 * \sqrt{(396,00)} = 7$
4.	Площадь земельного участка согласно сведениям Единого государственного реестра недвижимости (Ркад), м ²	396,00
5.	Оценка расхождения Р и Ркад ($P - P_{кад}$), м ²	0
6.	Предельный минимальный и максимальный размеры земельного участка (Рмин и Рмакс), м ²	— —
7.	Вид (виды) разрешенного использования	Для ведения садоводства
7.1.	Дополнительные сведения об использовании земельного участка	—
8.	Кадастровый или иной государственный учетный номер (инвентарный) здания, сооружения, объекта незавершенного строительства, расположенного на земельном участке	73:24:010706:235
9.	Сведения о земельных участках (землях общего пользования, территории общего пользования), посредством которых обеспечивается доступ	—
10.	Иные сведения	—
4. Пояснения к сведениям об уточняемом земельном участке с кадастровым номером		73:19:083601:151 :
1.		—

1. Сведения о характерных точках границ уточняемого земельного участка с кадастровым номером 73:19:083601:152 :
 Система координат МСК-73, зона 2 Зона № 2

Обозначение характерных точек границ	Координаты, м				Метод определения координат	Формулы, примененные для расчета средней квадратической погрешности определения координат характерных точек границ (Mt), с подставленными в такие формулы значениями и итоговые (вычисленные) значения Mt, м	Описание закрепления точки
	содержатся в Едином государственном реестре недвижимости		определены в результате выполнения комплексных кадастровых работ				
	X	Y	X	Y			
1	2	3	4	5	6	7	8
н846У	—	—	512 873,61	2 251 131,29	Метод спутниковых геодезических измерений (определений)	Mt = 0,10	—
н34У	—	—	512 865,71	2 251 151,92			
850	—	—	512 858,89	2 251 147,10		—	
н32У	—	—	512 850,30	2 251 140,71		Mt = 0,10	
н851У	—	—	512 859,88	2 251 121,07			
н846У	—	—	512 873,61	2 251 131,29			

2. Сведения о частях границ уточняемого земельного участка с кадастровым номером 73:19:083601:152 :

Обозначение части границ		Горизонтальное проложение (S), м	Описание прохождения части границ	Сведения о согласовании местоположения границ (согласовано/спорное)
от т.	до т.			
1	2	3	4	5
н846У	н34У	22,09	—	согласовано
н34У	850	8,35		
850	н32У	10,71		
н32У	н851У	21,85		
н851У	н846У	17,12		

3. Сведения о характеристиках уточняемого земельного участка с кадастровым номером 73:19:083601:152 :

№ п/п	Наименование характеристики земельного участка	Значение характеристики
1	2	3

1	2	3
1.	Адрес земельного участка	—
1.1.	Сведения о местоположении земельного участка (при отсутствии адреса) в структурированном в соответствии с федеральной информационной адресной системой виде	
1.2.	Дополнительные сведения о местоположении земельного участка	Местоположение установлено относительно ориентира, расположенного в границах участка. Почтовый адрес ориентира: Ульяновская обл., г. Ульяновск, садоводческое товарищество "Елочка", участок 148.
2.	Площадь земельного участка \pm величина погрешности определения (вычисления) площади ($P \pm \Delta P$), м ²	388 \pm 7,00
3.	Формула, примененная для вычисления предельной погрешности определения площади земельного участка, с подставленными значениями и итоговые (вычисленные) значения	$3,5 * 0,10 * \sqrt{(388,00)} = 7$
4.	Площадь земельного участка согласно сведениям Единого государственного реестра недвижимости (Ркад), м ²	388,00
5.	Оценка расхождения P и Ркад ($P - P_{кад}$), м ²	0
6.	Предельный минимальный и максимальный размеры земельного участка (Рмин и Рмакс), м ²	— —
7.	Вид (виды) разрешенного использования	Для ведения садоводства
7.1.	Дополнительные сведения об использовании земельного участка	—
8.	Кадастровый или иной государственный учетный номер (инвентарный) здания, сооружения, объекта незавершенного строительства, расположенного на земельном участке	—
9.	Сведения о земельных участках (землях общего пользования, территории общего пользования), посредством которых обеспечивается доступ	—
10.	Иные сведения	—
4. Пояснения к сведениям об уточняемом земельном участке с кадастровым номером		73:19:083601:152 :
1.		—

1. Сведения о характерных точках границ уточняемого земельного участка с кадастровым номером 73:19:083601:153 :
 Система координат МСК-73, зона 2 Зона № 2

Обозначение характерных точек границ	Координаты, м				Метод определения координат	Формулы, примененные для расчета средней квадратической погрешности определения координат характерных точек границ (Mt), с подставленными в такие формулы значениями и итоговые (вычисленные) значения Mt, м	Описание закрепления точки
	содержатся в Едином государственном реестре недвижимости		определены в результате выполнения комплексных кадастровых работ				
	X	Y	X	Y			
1	2	3	4	5	6	7	8
н851У	—	—	512 859,88	2 251 121,07	Метод спутниковых геодезических измерений (определений)	Mt = 0,10	—
н32У	—	—	512 850,30	2 251 140,71			
н31У	—	—	512 839,72	2 251 132,83			
н30У	—	—	512 836,15	2 251 129,78			
н853У	—	—	512 845,28	2 251 110,19			
н854У	—	—	512 849,03	2 251 112,98			
н851У	—	—	512 859,88	2 251 121,07			

2. Сведения о частях границ уточняемого земельного участка с кадастровым номером 73:19:083601:153 :

Обозначение части границ		Горизонтальное проложение (S), м	Описание прохождения части границ	Сведения о согласовании местоположения границ (согласовано/спорное)
от т.	до т.			
1	2	3	4	5
н851У	н32У	21,85	—	согласовано
н32У	н31У	13,19		
н31У	н30У	4,70		
н30У	н853У	21,61		
н853У	н854У	4,67		
н854У	н851У	13,53		

3. Сведения о характеристиках уточняемого земельного участка с кадастровым номером 73:19:083601:153 :

№ п/п	Наименование характеристики земельного участка	Значение характеристики
1	2	3
1.	Адрес земельного участка	—
1.1.	Сведения о местоположении земельного участка (при отсутствии адреса) в структурированном в соответствии с федеральной информационной адресной системой виде	
1.2.	Дополнительные сведения о местоположении земельного участка	Ульяновская обл., г. Ульяновск, садоводческое товарищество "Елочка", участок 149
2.	Площадь земельного участка ± величина погрешности определения (вычисления) площади ($P \pm \Delta P$), м ²	386 ± 7,00
3.	Формула, примененная для вычисления предельной погрешности определения площади земельного участка, с подставленными значениями и итоговые (вычисленные) значения	$3,5 * 0,10 * \sqrt{(386,00)} = 7$
4.	Площадь земельного участка согласно сведениям Единого государственного реестра недвижимости (Ркад), м ²	386,00
5.	Оценка расхождения Р и Ркад ($P - P_{кад}$), м ²	0
6.	Предельный минимальный и максимальный размеры земельного участка (Рмин и Рмакс), м ²	— —
7.	Вид (виды) разрешенного использования	Для садоводства
7.1.	Дополнительные сведения об использовании земельного участка	—
8.	Кадастровый или иной государственный учетный номер (инвентарный) здания, сооружения, объекта незавершенного строительства, расположенного на земельном участке	73:24:010706:541
9.	Сведения о земельных участках (землях общего пользования, территории общего пользования), посредством которых обеспечивается доступ	—
10.	Иные сведения	—

4. Пояснения к сведениям об уточняемом земельном участке с кадастровым номером 73:19:083601:153 :

1.	—
----	---

1. Сведения о характерных точках границ уточняемого земельного участка с кадастровым номером 73:19:083601:154 :
 Система координат МСК-73, зона 2 Зона № 2

Обозначение характерных точек границ	Координаты, м				Метод определения координат	Формулы, примененные для расчета средней квадратической погрешности определения координат характерных точек границ (Mt), с подставленными в такие формулы значениями и итоговые (вычисленные) значения Mt, м	Описание закрепления точки
	содержатся в Едином государственном реестре недвижимости		определены в результате выполнения комплексных кадастровых работ				
	X	Y	X	Y			
1	2	3	4	5	6	7	8
н853У	—	—	512 845,28	2 251 110,19	Метод спутниковых геодезических измерений (определений)	Mt = 0,10	—
н30У	—	—	512 836,15	2 251 129,78			
н29У	—	—	512 821,61	2 251 117,41			
н858У	—	—	512 831,61	2 251 098,52			
н856У	—	—	512 839,58	2 251 105,09			
н853У	—	—	512 845,28	2 251 110,19			

2. Сведения о частях границ уточняемого земельного участка с кадастровым номером 73:19:083601:154 :

Обозначение части границ		Горизонтальное проложение (S), м	Описание прохождения части границ	Сведения о согласовании местоположения границ (согласовано/спорное)
от т.	до т.			
1	2	3	4	5
н853У	н30У	21,61	—	согласовано
н30У	н29У	19,09		
н29У	н858У	21,37		
н858У	н856У	10,33		
н856У	н853У	7,65		

3. Сведения о характеристиках уточняемого земельного участка с кадастровым номером 73:19:083601:154 :

№ п/п	Наименование характеристики земельного участка	Значение характеристики
1	2	3
1	2	3

1	2	3
1.	Адрес земельного участка	—
1.1.	Сведения о местоположении земельного участка (при отсутствии адреса) в структурированном в соответствии с федеральной информационной адресной системой виде	
1.2.	Дополнительные сведения о местоположении земельного участка	Местоположение установлено относительно ориентира, расположенного в границах участка. Почтовый адрес ориентира: Ульяновская область, г. Ульяновск, садоводческое товарищество "Елочка", участок 150.
2.	Площадь земельного участка \pm величина погрешности определения (вычисления) площади ($P \pm \Delta P$), м ²	388 \pm 7,00
3.	Формула, примененная для вычисления предельной погрешности определения площади земельного участка, с подставленными значениями и итоговые (вычисленные) значения	$3,5 * 0,10 * \sqrt{(388,00)} = 7$
4.	Площадь земельного участка согласно сведениям Единого государственного реестра недвижимости (Ркад), м ²	388,00
5.	Оценка расхождения P и Ркад ($P - P_{кад}$), м ²	0
6.	Предельный минимальный и максимальный размеры земельного участка (Рмин и Рмакс), м ²	— —
7.	Вид (виды) разрешенного использования	Для ведения садоводства
7.1.	Дополнительные сведения об использовании земельного участка	—
8.	Кадастровый или иной государственный учетный номер (инвентарный) здания, сооружения, объекта незавершенного строительства, расположенного на земельном участке	—
9.	Сведения о земельных участках (землях общего пользования, территории общего пользования), посредством которых обеспечивается доступ	—
10.	Иные сведения	—
4. Пояснения к сведениям об уточняемом земельном участке с кадастровым номером		73:19:083601:154 :
1.		—

1. Сведения о характерных точках границ уточняемого земельного участка с кадастровым номером 73:19:083601:155 :
 Система координат МСК-73, зона 2 Зона № 2

Обозначение характерных точек границ	Координаты, м				Метод определения координат	Формулы, примененные для расчета средней квадратической погрешности определения координат характерных точек границ (Mt), с подставленными в такие формулы значениями и итоговые (вычисленные) значения Mt, м	Описание закрепления точки
	содержатся в Едином государственном реестре недвижимости		определены в результате выполнения комплексных кадастровых работ				
	X	Y	X	Y			
1	2	3	4	5	6	7	8
н858У	—	—	512 831,61	2 251 098,52	Метод спутниковых геодезических измерений (определений)	Mt = 0,10	—
н29У	—	—	512 821,61	2 251 117,41			
н861У	—	—	512 817,95	2 251 114,40			
н27У	—	—	512 808,45	2 251 107,93			
н862У	—	—	512 818,68	2 251 088,67			
н859У	—	—	512 825,66	2 251 093,98			
н858У	—	—	512 831,61	2 251 098,52			

2. Сведения о частях границ уточняемого земельного участка с кадастровым номером 73:19:083601:155 :

Обозначение части границ		Горизонтальное проложение (S), м	Описание прохождения части границ	Сведения о согласовании местоположения границ (согласовано/спорное)
от т.	до т.			
1	2	3	4	5
н858У	н29У	21,37	—	согласовано
н29У	н861У	4,74		
н861У	н27У	11,49		
н27У	н862У	21,81		
н862У	н859У	8,77		
н859У	н858У	7,48		

3. Сведения о характеристиках уточняемого земельного участка с кадастровым номером 73:19:083601:155 :

№ п/п	Наименование характеристики земельного участка	Значение характеристики
1	2	3
1.	Адрес земельного участка	—
1.1.	Сведения о местоположении земельного участка (при отсутствии адреса) в структурированном в соответствии с федеральной информационной адресной системой виде	
1.2.	Дополнительные сведения о местоположении земельного участка	Ульяновская обл., г. Ульяновск, садоводческое товарищество "Елочка", участок 151
2.	Площадь земельного участка ± величина погрешности определения (вычисления) площади ($P \pm \Delta P$), м ²	344 ± 6,00
3.	Формула, примененная для вычисления предельной погрешности определения площади земельного участка, с подставленными значениями и итоговые (вычисленные) значения	$3,5 * 0,10 * \sqrt{(344,00)} = 6$
4.	Площадь земельного участка согласно сведениям Единого государственного реестра недвижимости (Ркад), м ²	344,00
5.	Оценка расхождения Р и Ркад ($P - P_{кад}$), м ²	0
6.	Предельный минимальный и максимальный размеры земельного участка (Рмин и Рмакс), м ²	— —
7.	Вид (виды) разрешенного использования	Для ведения садоводства
7.1.	Дополнительные сведения об использовании земельного участка	—
8.	Кадастровый или иной государственный учетный номер (инвентарный) здания, сооружения, объекта незавершенного строительства, расположенного на земельном участке	—
9.	Сведения о земельных участках (землях общего пользования, территории общего пользования), посредством которых обеспечивается доступ	—
10.	Иные сведения	—

4. Пояснения к сведениям об уточняемом земельном участке с кадастровым номером 73:19:083601:155 :

1.	—
----	---

1. Сведения о характерных точках границ уточняемого земельного участка с кадастровым номером 73:19:083601:156 :
 Система координат МСК-73, зона 2 Зона № 2

Обозначение характерных точек границ	Координаты, м				Метод определения координат	Формулы, примененные для расчета средней квадратической погрешности определения координат характерных точек границ (Mt), с подставленными в такие формулы значениями и итоговые (вычисленные) значения Mt, м	Описание закрепления точки
	содержатся в Едином государственном реестре недвижимости		определены в результате выполнения комплексных кадастровых работ				
	X	Y	X	Y			
1	2	3	4	5	6	7	8
н862У	—	—	512 818,68	2 251 088,67	Метод спутниковых геодезических измерений (определений)	Mt = 0,10	—
н27У	—	—	512 808,45	2 251 107,93			
н26У	—	—	512 799,15	2 251 101,61			
н25У	—	—	512 793,35	2 251 097,55			
н863У	—	—	512 805,22	2 251 079,34			
н862У	—	—	512 818,68	2 251 088,67			

2. Сведения о частях границ уточняемого земельного участка с кадастровым номером 73:19:083601:156 :

Обозначение части границ		Горизонтальное проложение (S), м	Описание прохождения части границ	Сведения о согласовании местоположения границ (согласовано/спорное)
от т.	до т.			
1	2	3	4	5
н862У	н27У	21,81	—	согласовано
н27У	н26У	11,24		
н26У	н25У	7,08		
н25У	н863У	21,74		
н863У	н862У	16,38		

3. Сведения о характеристиках уточняемого земельного участка с кадастровым номером 73:19:083601:156 :

№ п/п	Наименование характеристики земельного участка	Значение характеристики
1	2	3
1		

1	2	3
1.	Адрес земельного участка	—
1.1.	Сведения о местоположении земельного участка (при отсутствии адреса) в структурированном в соответствии с федеральной информационной адресной системой виде	
1.2.	Дополнительные сведения о местоположении земельного участка	Местоположение установлено относительно ориентира, расположенного в границах участка. Почтовый адрес ориентира: Ульяновская обл., г. Ульяновск, садоводческое товарищество "Елочка", участок 152.
2.	Площадь земельного участка \pm величина погрешности определения (вычисления) площади ($P \pm \Delta P$), м ²	377 \pm 7,00
3.	Формула, примененная для вычисления предельной погрешности определения площади земельного участка, с подставленными значениями и итоговые (вычисленные) значения	$3,5 * 0,10 * \sqrt{(377,00)} = 7$
4.	Площадь земельного участка согласно сведениям Единого государственного реестра недвижимости (Ркад), м ²	379,00
5.	Оценка расхождения P и Ркад ($P - P_{кад}$), м ²	2
6.	Предельный минимальный и максимальный размеры земельного участка (Рмин и Рмакс), м ²	— —
7.	Вид (виды) разрешенного использования	Для ведения садоводства
7.1.	Дополнительные сведения об использовании земельного участка	—
8.	Кадастровый или иной государственный учетный номер (инвентарный) здания, сооружения, объекта незавершенного строительства, расположенного на земельном участке	—
9.	Сведения о земельных участках (землях общего пользования, территории общего пользования), посредством которых обеспечивается доступ	—
10.	Иные сведения	—
4. Пояснения к сведениям об уточняемом земельном участке с кадастровым номером		73:19:083601:156 :
1.		—

1. Сведения о характерных точках границ уточняемого земельного участка с кадастровым номером 73:19:083601:157 :
 Система координат МСК-73, зона 2 Зона № 2

Обозначение характерных точек границ	Координаты, м				Метод определения координат	Формулы, примененные для расчета средней квадратической погрешности определения координат характерных точек границ (Mt), с подставленными в такие формулы значениями и итоговые (вычисленные) значения Mt, м	Описание закрепления точки
	содержатся в Едином государственном реестре недвижимости		определены в результате выполнения комплексных кадастровых работ				
	X	Y	X	Y			
1	2	3	4	5	6	7	8
н863У	—	—	512 805,22	2 251 079,34	Метод спутниковых геодезических измерений (определений)	Mt = 0,10	—
н25У	—	—	512 793,35	2 251 097,55			
н24У	—	—	512 777,96	2 251 086,12			
н864У	—	—	512 790,96	2 251 070,04			
н863У	—	—	512 805,22	2 251 079,34			

2. Сведения о частях границ уточняемого земельного участка с кадастровым номером 73:19:083601:157 :

Обозначение части границ		Горизонтальное проложение (S), м	Описание прохождения части границ	Сведения о согласовании местоположения границ (согласовано/спорное)
от т.	до т.			
1	2	3	4	5
н863У	н25У	21,74	—	согласовано
н25У	н24У	19,17		
н24У	н864У	20,68		
н864У	н863У	17,02		

3. Сведения о характеристиках уточняемого земельного участка с кадастровым номером 73:19:083601:157 :

№ п/п	Наименование характеристики земельного участка	Значение характеристики
1	2	3
1	2	3

1	2	3
1.	Адрес земельного участка	—
1.1.	Сведения о местоположении земельного участка (при отсутствии адреса) в структурированном в соответствии с федеральной информационной адресной системой виде	
1.2.	Дополнительные сведения о местоположении земельного участка	Местоположение установлено относительно ориентира, расположенного в границах участка. Почтовый адрес ориентира: Ульяновская обл., г. Ульяновск, садоводческое товарищество "Елочка", участок 153.
2.	Площадь земельного участка \pm величина погрешности определения (вычисления) площади ($P \pm \Delta P$), м ²	383 \pm 7,00
3.	Формула, примененная для вычисления предельной погрешности определения площади земельного участка, с подставленными значениями и итоговые (вычисленные) значения	$3,5 * 0,10 * \sqrt{(383,00)} = 7$
4.	Площадь земельного участка согласно сведениям Единого государственного реестра недвижимости (Ркад), м ²	383,00
5.	Оценка расхождения P и Ркад ($P - P_{кад}$), м ²	0
6.	Предельный минимальный и максимальный размеры земельного участка (Рмин и Рмакс), м ²	— —
7.	Вид (виды) разрешенного использования	Для ведения садоводства
7.1.	Дополнительные сведения об использовании земельного участка	—
8.	Кадастровый или иной государственный учетный номер (инвентарный) здания, сооружения, объекта незавершенного строительства, расположенного на земельном участке	—
9.	Сведения о земельных участках (землях общего пользования, территории общего пользования), посредством которых обеспечивается доступ	—
10.	Иные сведения	—
4. Пояснения к сведениям об уточняемом земельном участке с кадастровым номером		73:19:083601:157 :
1.		—

1. Сведения о характерных точках границ уточняемого земельного участка с кадастровым номером 73:19:083601:158 :
 Система координат МСК-73, зона 2 Зона № 2

Обозначение характерных точек границ	Координаты, м				Метод определения координат	Формулы, примененные для расчета средней квадратической погрешности определения координат характерных точек границ (Mt), с подставленными в такие формулы значениями и итоговые (вычисленные) значения Mt, м	Описание закрепления точки
	содержатся в Едином государственном реестре недвижимости		определены в результате выполнения комплексных кадастровых работ				
	X	Y	X	Y			
1	2	3	4	5	6	7	8
н847У	—	—	512 889,00	2 251 139,84	Метод спутниковых геодезических измерений (определений)	Mt = 0,10	—
н846У	—	—	512 873,61	2 251 131,29			
н848У	—	—	512 882,46	2 251 113,59			
н849У	—	—	512 896,11	2 251 120,93			
н847У	—	—	512 889,00	2 251 139,84			

2. Сведения о частях границ уточняемого земельного участка с кадастровым номером 73:19:083601:158 :

Обозначение части границ		Горизонтальное проложение (S), м	Описание прохождения части границ	Сведения о согласовании местоположения границ (согласовано/спорное)
от т.	до т.			
1	2	3	4	5
н847У	н846У	17,61	—	согласовано
н846У	н848У	19,79		
н848У	н849У	15,50		
н849У	н847У	20,20		

3. Сведения о характеристиках уточняемого земельного участка с кадастровым номером 73:19:083601:158 :

№ п/п	Наименование характеристики земельного участка	Значение характеристики
1	2	3
1	2	3

1	2	3
1.	Адрес земельного участка	—
1.1.	Сведения о местоположении земельного участка (при отсутствии адреса) в структурированном в соответствии с федеральной информационной адресной системой виде	
1.2.	Дополнительные сведения о местоположении земельного участка	Местоположение установлено относительно ориентира, расположенного в границах участка. Почтовый адрес ориентира: Ульяновская обл., г. Ульяновск, садоводческое товарищество "Елочка", участок 154.
2.	Площадь земельного участка \pm величина погрешности определения (вычисления) площади ($P \pm \Delta P$), м ²	329 \pm 6,00
3.	Формула, примененная для вычисления предельной погрешности определения площади земельного участка, с подставленными значениями и итоговые (вычисленные) значения	$3,5 * 0,10 * \sqrt{(329,00)} = 6$
4.	Площадь земельного участка согласно сведениям Единого государственного реестра недвижимости (Ркад), м ²	300,00
5.	Оценка расхождения P и Ркад ($P - P_{кад}$), м ²	29
6.	Предельный минимальный и максимальный размеры земельного участка (Рмин и Рмакс), м ²	— —
7.	Вид (виды) разрешенного использования	Для ведения садоводства
7.1.	Дополнительные сведения об использовании земельного участка	—
8.	Кадастровый или иной государственный учетный номер (инвентарный) здания, сооружения, объекта незавершенного строительства, расположенного на земельном участке	73:24:010706:473
9.	Сведения о земельных участках (землях общего пользования, территории общего пользования), посредством которых обеспечивается доступ	—
10.	Иные сведения	—
4. Пояснения к сведениям об уточняемом земельном участке с кадастровым номером		73:19:083601:158 :
1.		—

1. Сведения о характерных точках границ уточняемого земельного участка с кадастровым номером 73:19:083601:159 :
 Система координат МСК-73, зона 2 Зона № 2

Обозначение характерных точек границ	Координаты, м				Метод определения координат	Формулы, примененные для расчета средней квадратической погрешности определения координат характерных точек границ (Mt), с подставленными в такие формулы значениями и итоговые (вычисленные) значения Mt, м	Описание закрепления точки
	содержатся в Едином государственном реестре недвижимости		определены в результате выполнения комплексных кадастровых работ				
	X	Y	X	Y			
1	2	3	4	5	6	7	8
н848У	—	—	512 882,46	2 251 113,59	Метод спутниковых геодезических измерений (определений)	Mt = 0,10	—
н846У	—	—	512 873,61	2 251 131,29			
н851У	—	—	512 859,88	2 251 121,07			
н852У	—	—	512 869,81	2 251 103,42			
н848У	—	—	512 882,46	2 251 113,59			

2. Сведения о частях границ уточняемого земельного участка с кадастровым номером 73:19:083601:159 :

Обозначение части границ		Горизонтальное проложение (S), м	Описание прохождения части границ	Сведения о согласовании местоположения границ (согласовано/спорное)
от т.	до т.			
1	2	3	4	5
н848У	н846У	19,79	—	согласовано
н846У	н851У	17,12		
н851У	н852У	20,25		
н852У	н848У	16,23		

3. Сведения о характеристиках уточняемого земельного участка с кадастровым номером 73:19:083601:159 :

№ п/п	Наименование характеристики земельного участка	Значение характеристики
1	2	3
1	2	3

1	2	3
1.	Адрес земельного участка	—
1.1.	Сведения о местоположении земельного участка (при отсутствии адреса) в структурированном в соответствии с федеральной информационной адресной системой виде	
1.2.	Дополнительные сведения о местоположении земельного участка	Местоположение установлено относительно ориентира, расположенного в границах участка. Почтовый адрес ориентира: Ульяновская обл., г. Ульяновск, садоводческое товарищество "Елочка", участок 155.
2.	Площадь земельного участка \pm величина погрешности определения (вычисления) площади ($P \pm \Delta P$), м ²	329 \pm 6,00
3.	Формула, примененная для вычисления предельной погрешности определения площади земельного участка, с подставленными значениями и итоговые (вычисленные) значения	$3,5 * 0,10 * \sqrt{(329,00)} = 6$
4.	Площадь земельного участка согласно сведениям Единого государственного реестра недвижимости (Ркад), м ²	300,00
5.	Оценка расхождения P и Ркад ($P - P_{кад}$), м ²	29
6.	Предельный минимальный и максимальный размеры земельного участка (Рмин и Рмакс), м ²	— —
7.	Вид (виды) разрешенного использования	Для ведения садоводства
7.1.	Дополнительные сведения об использовании земельного участка	—
8.	Кадастровый или иной государственный учетный номер (инвентарный) здания, сооружения, объекта незавершенного строительства, расположенного на земельном участке	—
9.	Сведения о земельных участках (землях общего пользования, территории общего пользования), посредством которых обеспечивается доступ	—
10.	Иные сведения	—
4. Пояснения к сведениям об уточняемом земельном участке с кадастровым номером		73:19:083601:159 :
1.		—

1. Сведения о характерных точках границ уточняемого земельного участка с кадастровым номером 73:19:083601:160 :
 Система координат МСК-73, зона 2 Зона № 2

Обозначение характерных точек границ	Координаты, м				Метод определения координат	Формулы, примененные для расчета средней квадратической погрешности определения координат характерных точек границ (Mt), с подставленными в такие формулы значениями и итоговые (вычисленные) значения Mt, м	Описание закрепления точки
	содержатся в Едином государственном реестре недвижимости		определены в результате выполнения комплексных кадастровых работ				
	X	Y	X	Y			
1	2	3	4	5	6	7	8
н852У	—	—	512 869,81	2 251 103,42	Метод спутниковых геодезических измерений (определений)	Mt = 0,10	—
н851У	—	—	512 859,88	2 251 121,07			
н854У	—	—	512 849,03	2 251 112,98			
н855У	—	—	512 859,65	2 251 094,63			
н852У	—	—	512 869,81	2 251 103,42			

2. Сведения о частях границ уточняемого земельного участка с кадастровым номером 73:19:083601:160 :

Обозначение части границ		Горизонтальное проложение (S), м	Описание прохождения части границ	Сведения о согласовании местоположения границ (согласовано/спорное)
от т.	до т.			
1	2	3	4	5
н852У	н851У	20,25	—	согласовано
н851У	н854У	13,53		
н854У	н855У	21,20		
н855У	н852У	13,43		

3. Сведения о характеристиках уточняемого земельного участка с кадастровым номером 73:19:083601:160 :

№ п/п	Наименование характеристики земельного участка	Значение характеристики
1	2	3
1	2	3

1	2	3
1.	Адрес земельного участка	—
1.1.	Сведения о местоположении земельного участка (при отсутствии адреса) в структурированном в соответствии с федеральной информационной адресной системой виде	
1.2.	Дополнительные сведения о местоположении земельного участка	Местоположение установлено относительно ориентира, расположенного в границах участка. Почтовый адрес ориентира: Ульяновская обл., г. Ульяновск, садоводческое товарищество "Елочка", участок 156.
2.	Площадь земельного участка \pm величина погрешности определения (вычисления) площади ($P \pm \Delta P$), м ²	276 \pm 6,00
3.	Формула, примененная для вычисления предельной погрешности определения площади земельного участка, с подставленными значениями и итоговые (вычисленные) значения	$3,5 * 0,10 * \sqrt{(276,00)} = 6$
4.	Площадь земельного участка согласно сведениям Единого государственного реестра недвижимости (Ркад), м ²	300,00
5.	Оценка расхождения P и Ркад ($P - P_{кад}$), м ²	24
6.	Предельный минимальный и максимальный размеры земельного участка (Рмин и Рмакс), м ²	— —
7.	Вид (виды) разрешенного использования	Для ведения садоводства
7.1.	Дополнительные сведения об использовании земельного участка	—
8.	Кадастровый или иной государственный учетный номер (инвентарный) здания, сооружения, объекта незавершенного строительства, расположенного на земельном участке	—
9.	Сведения о земельных участках (землях общего пользования, территории общего пользования), посредством которых обеспечивается доступ	—
10.	Иные сведения	—
4. Пояснения к сведениям об уточняемом земельном участке с кадастровым номером		73:19:083601:160 :
1.		—

1. Сведения о характерных точках границ уточняемого земельного участка с кадастровым номером 73:19:083601:161 :
 Система координат МСК-73, зона 2 Зона № 2

Обозначение характерных точек границ	Координаты, м				Метод определения координат	Формулы, примененные для расчета средней квадратической погрешности определения координат характерных точек границ (Mt), с подставленными в такие формулы значениями и итоговые (вычисленные) значения Mt, м	Описание закрепления точки
	содержатся в Едином государственном реестре недвижимости		определены в результате выполнения комплексных кадастровых работ				
	X	Y	X	Y			
1	2	3	4	5	6	7	8
н855У	—	—	512 859,65	2 251 094,63	Метод спутниковых геодезических измерений (определений)	Mt = 0,10	—
н854У	—	—	512 849,03	2 251 112,98			
н853У	—	—	512 845,28	2 251 110,19			
н856У	—	—	512 839,58	2 251 105,09			
н857У	—	—	512 848,37	2 251 086,47			
н855У	—	—	512 859,65	2 251 094,63			

2. Сведения о частях границ уточняемого земельного участка с кадастровым номером 73:19:083601:161 :

Обозначение части границ		Горизонтальное проложение (S), м	Описание прохождения части границ	Сведения о согласовании местоположения границ (согласовано/спорное)
от т.	до т.			
1	2	3	4	5
н855У	н854У	21,20	—	согласовано
н854У	н853У	4,67		
н853У	н856У	7,65		
н856У	н857У	20,59		
н857У	н855У	13,92		

3. Сведения о характеристиках уточняемого земельного участка с кадастровым номером 73:19:083601:161 :

№ п/п	Наименование характеристики земельного участка	Значение характеристики
1	2	3
1	2	3

1	2	3
1.	Адрес земельного участка	—
1.1.	Сведения о местоположении земельного участка (при отсутствии адреса) в структурированном в соответствии с федеральной информационной адресной системой виде	
1.2.	Дополнительные сведения о местоположении земельного участка	Ульяновская обл., г. Ульяновск, садоводческое товарищество "Елочка", участок 157
2.	Площадь земельного участка ± величина погрешности определения (вычисления) площади ($P \pm \Delta P$), м ²	271 ± 6,00
3.	Формула, примененная для вычисления предельной погрешности определения площади земельного участка, с подставленными значениями и итоговые (вычисленные) значения	$3,5 * 0,10 * \sqrt{(271,00)} = 6$
4.	Площадь земельного участка согласно сведениям Единого государственного реестра недвижимости (Ркад), м ²	300,00
5.	Оценка расхождения Р и Ркад ($P - P_{кад}$), м ²	29
6.	Предельный минимальный и максимальный размеры земельного участка (Рмин и Рмакс), м ²	— —
7.	Вид (виды) разрешенного использования	Для ведения садоводства
7.1.	Дополнительные сведения об использовании земельного участка	—
8.	Кадастровый или иной государственный учетный номер (инвентарный) здания, сооружения, объекта незавершенного строительства, расположенного на земельном участке	—
9.	Сведения о земельных участках (землях общего пользования, территории общего пользования), посредством которых обеспечивается доступ	—
10.	Иные сведения	—
4. Пояснения к сведениям об уточняемом земельном участке с кадастровым номером		73:19:083601:161 :
1.		—

1. Сведения о характерных точках границ уточняемого земельного участка с кадастровым номером 73:19:083601:164 :
 Система координат МСК-73, зона 2 Зона № 2

Обозначение характерных точек границ	Координаты, м				Метод определения координат	Формулы, примененные для расчета средней квадратической погрешности определения координат характерных точек границ (Mt), с подставленными в такие формулы значениями и итоговые (вычисленные) значения Mt, м	Описание закрепления точки
	содержатся в Едином государственном реестре недвижимости		определены в результате выполнения комплексных кадастровых работ				
	X	Y	X	Y			
1	2	3	4	5	6	7	8
н865У	—	—	512 897,69	2 251 116,73	Метод спутниковых геодезических измерений (определений)	Mt = 0,10	—
н866У	—	—	512 889,42	2 251 112,75			
н867У	—	—	512 889,94	2 251 111,33			
н868У	—	—	512 886,24	2 251 109,18			
н869У	—	—	512 894,84	2 251 084,86			
н870У	—	—	512 902,58	2 251 089,96			
н871У	—	—	512 904,15	2 251 090,99			
н872У	—	—	512 899,35	2 251 112,32			
н865У	—	—	512 897,69	2 251 116,73			

2. Сведения о частях границ уточняемого земельного участка с кадастровым номером 73:19:083601:164 :

Обозначение части границ		Горизонтальное проложение (S), м	Описание прохождения части границ	Сведения о согласовании местоположения границ (согласовано/спорное)
от т.	до т.			
1	2	3	4	5
н865У	н866У	9,18	—	согласовано
н866У	н867У	1,51		

1	2	3	4	5
н867У	н868У	4,28	—	согласовано
н868У	н869У	25,80		
н869У	н870У	9,27		
н870У	н871У	1,88		
н871У	н872У	21,86		
н872У	н865У	4,71		

3. Сведения о характеристиках уточняемого земельного участка с кадастровым номером 73:19:083601:164 :

№ п/п	Наименование характеристики земельного участка	Значение характеристики
1	2	3
1.	Адрес земельного участка	—
1.1.	Сведения о местоположении земельного участка (при отсутствии адреса) в структурированном в соответствии с федеральной информационной адресной системой виде	
1.2.	Дополнительные сведения о местоположении земельного участка	Местоположение установлено относительно ориентира, расположенного в границах участка. Почтовый адрес ориентира: Ульяновская обл., г. Ульяновск, садоводческое товарищество "Елочка", участок 161.
2.	Площадь земельного участка ± величина погрешности определения (вычисления) площади ($P \pm \Delta P$), м ²	324 ± 6,00
3.	Формула, примененная для вычисления предельной погрешности определения площади земельного участка, с подставленными значениями и итоговые (вычисленные) значения	$3,5 * 0,10 * \sqrt{(324,00)} = 6$
4.	Площадь земельного участка согласно сведениям Единого государственного реестра недвижимости (Ркад), м ²	324,00
5.	Оценка расхождения Р и Ркад ($P - P_{кад}$), м ²	0
6.	Предельный минимальный и максимальный размеры земельного участка (Рмин и Рмакс), м ²	— —
7.	Вид (виды) разрешенного использования	Для ведения садоводства
7.1.	Дополнительные сведения об использовании земельного участка	—
8.	Кадастровый или иной государственный учетный номер (инвентарный) здания, сооружения, объекта незавершенного строительства, расположенного на земельном участке	73:24:010706:194
9.	Сведения о земельных участках (землях общего пользования, территории общего пользования), посредством которых обеспечивается доступ	—

1	2	3
10.	Иные сведения	—

4. Пояснения к сведениям об уточняемом земельном участке с кадастровым номером 73:19:083601:164 :

1.	—
----	---

1. Сведения о характерных точках границ уточняемого земельного участка с кадастровым номером 73:19:083601:165 :
Система координат МСК-73, зона 2 Зона № 2

Обозначение характерных точек границ	Координаты, м				Метод определения координат	Формулы, примененные для расчета средней квадратической погрешности определения координат характерных точек границ (Mt), с подставленными в такие формулы значениями и итоговые (вычисленные) значения Mt, м	Описание закрепления точки
	содержатся в Едином государственном реестре недвижимости		определены в результате выполнения комплексных кадастровых работ				
	X	Y	X	Y			
1	2	3	4	5	6	7	8
н869У	—	—	512 894,84	2 251 084,86	Метод спутниковых геодезических измерений (определений)	Mt = 0,10	—
н868У	—	—	512 886,24	2 251 109,18			
н873У	—	—	512 875,40	2 251 103,22			
н874У	—	—	512 885,73	2 251 078,78			
н869У	—	—	512 894,84	2 251 084,86			

2. Сведения о частях границ уточняемого земельного участка с кадастровым номером 73:19:083601:165 :

Обозначение части границ		Горизонтальное проложение (S), м	Описание прохождения части границ	Сведения о согласовании местоположения границ (согласовано/спорное)
от т.	до т.			
1	2	3	4	5
н869У	н868У	25,80	—	согласовано
н868У	н873У	12,37		
н873У	н874У	26,53		
н874У	н869У	10,95		

3. Сведения о характеристиках уточняемого земельного участка с кадастровым номером 73:19:083601:165 :

№ п/п	Наименование характеристики земельного участка	Значение характеристики
1	2	3
1.	Адрес земельного участка	—
1.1.	Сведения о местоположении земельного участка (при отсутствии адреса) в структурированном в соответствии с федеральной информационной адресной системой виде	
1.2.	Дополнительные сведения о местоположении земельного участка	Местоположение установлено относительно ориентира, расположенного в границах участка. Почтовый адрес ориентира: Ульяновская обл., г. Ульяновск, садоводческое товарищество "Елочка", участок 162.
2.	Площадь земельного участка ± величина погрешности определения (вычисления) площади ($P \pm \Delta P$), м ²	300 ± 6,00
3.	Формула, примененная для вычисления предельной погрешности определения площади земельного участка, с подставленными значениями и итоговые (вычисленные) значения	$3,5*0,10*\sqrt{(300,00)} = 6$
4.	Площадь земельного участка согласно сведениям Единого государственного реестра недвижимости (Ркад), м ²	310,00
5.	Оценка расхождения Р и Ркад ($P - P_{кад}$), м ²	10
6.	Предельный минимальный и максимальный размеры земельного участка (Рмин и Рмакс), м ²	— —
7.	Вид (виды) разрешенного использования	Для ведения садоводства
7.1.	Дополнительные сведения об использовании земельного участка	—
8.	Кадастровый или иной государственный учетный номер (инвентарный) здания, сооружения, объекта незавершенного строительства, расположенного на земельном участке	—
9.	Сведения о земельных участках (землях общего пользования, территории общего пользования), посредством которых обеспечивается доступ	—
10.	Иные сведения	—

4. Пояснения к сведениям об уточняемом земельном участке с кадастровым номером 73:19:083601:165 :

1.	—
----	---

1. Сведения о характерных точках границ уточняемого земельного участка с кадастровым номером 73:19:083601:166 :
 Система координат МСК-73, зона 2 Зона № 2

Обозначение характерных точек границ	Координаты, м				Метод определения координат	Формулы, примененные для расчета средней квадратической погрешности определения координат характерных точек границ (Mt), с подставленными в такие формулы значениями и итоговые (вычисленные) значения Mt, м	Описание закрепления точки
	содержатся в Едином государственном реестре недвижимости		определены в результате выполнения комплексных кадастровых работ				
	X	Y	X	Y			
1	2	3	4	5	6	7	8
н874У	—	—	512 885,73	2 251 078,78	Метод спутниковых геодезических измерений (определений)	Mt = 0,10	—
н873У	—	—	512 875,40	2 251 103,22			
н875У	—	—	512 865,56	2 251 096,07			
н876У	—	—	512 879,47	2 251 073,46			
н874У	—	—	512 885,73	2 251 078,78			

2. Сведения о частях границ уточняемого земельного участка с кадастровым номером 73:19:083601:166 :

Обозначение части границ		Горизонтальное проложение (S), м	Описание прохождения части границ	Сведения о согласовании местоположения границ (согласовано/спорное)
от т.	до т.			
1	2	3	4	5
н874У	н873У	26,53	—	согласовано
н873У	н875У	12,16		
н875У	н876У	26,55		
н876У	н874У	8,22		

3. Сведения о характеристиках уточняемого земельного участка с кадастровым номером 73:19:083601:166 :

№ п/п	Наименование характеристики земельного участка	Значение характеристики
1	2	3
1	2	3

1	2	3
1.	Адрес земельного участка	—
1.1.	Сведения о местоположении земельного участка (при отсутствии адреса) в структурированном в соответствии с федеральной информационной адресной системой виде	
1.2.	Дополнительные сведения о местоположении земельного участка	Ульяновская обл., г. Ульяновск, садоводческое товарищество "Елочка", участок 163
2.	Площадь земельного участка ± величина погрешности определения (вычисления) площади ($P \pm \Delta P$), м ²	265 ± 6,00
3.	Формула, примененная для вычисления предельной погрешности определения площади земельного участка, с подставленными значениями и итоговые (вычисленные) значения	$3,5 * 0,10 * \sqrt{(265,00)} = 6$
4.	Площадь земельного участка согласно сведениям Единого государственного реестра недвижимости (Ркад), м ²	263,00
5.	Оценка расхождения Р и Ркад ($P - P_{кад}$), м ²	2
6.	Предельный минимальный и максимальный размеры земельного участка (Рмин и Рмакс), м ²	— —
7.	Вид (виды) разрешенного использования	Для ведения садоводства
7.1.	Дополнительные сведения об использовании земельного участка	—
8.	Кадастровый или иной государственный учетный номер (инвентарный) здания, сооружения, объекта незавершенного строительства, расположенного на земельном участке	—
9.	Сведения о земельных участках (землях общего пользования, территории общего пользования), посредством которых обеспечивается доступ	—
10.	Иные сведения	—
4. Пояснения к сведениям об уточняемом земельном участке с кадастровым номером		73:19:083601:166 :
1.	—	—

1. Сведения о характерных точках границ уточняемого земельного участка с кадастровым номером 73:19:083601:168 :
 Система координат МСК-73, зона 2 Зона № 2

Обозначение характерных точек границ	Координаты, м				Метод определения координат	Формулы, примененные для расчета средней квадратической погрешности определения координат характерных точек границ (Mt), с подставленными в такие формулы значениями и итоговые (вычисленные) значения Mt, м	Описание закрепления точки
	содержатся в Едином государственном реестре недвижимости		определены в результате выполнения комплексных кадастровых работ				
	X	Y	X	Y			
1	2	3	4	5	6	7	8
н877У	—	—	512 857,39	2 251 089,31	Метод спутниковых геодезических измерений (определений)	Mt = 0,10	—
н878У	—	—	512 849,58	2 251 083,28			
н879У	—	—	512 861,81	2 251 064,42			
н880У	—	—	512 865,44	2 251 058,59			
н881У	—	—	512 874,73	2 251 064,75			
н877У	—	—	512 857,39	2 251 089,31			

2. Сведения о частях границ уточняемого земельного участка с кадастровым номером 73:19:083601:168 :

Обозначение части границ		Горизонтальное проложение (S), м	Описание прохождения части границ	Сведения о согласовании местоположения границ (согласовано/спорное)
от т.	до т.			
1	2	3	4	5
н877У	н878У	9,87	—	согласовано
н878У	н879У	22,48		
н879У	н880У	6,87		
н880У	н881У	11,15		
н881У	н877У	30,06		

3. Сведения о характеристиках уточняемого земельного участка с кадастровым номером 73:19:083601:168 :

№ п/п	Наименование характеристики земельного участка	Значение характеристики
1	2	3
1	2	3

1	2	3
1.	Адрес земельного участка	—
1.1.	Сведения о местоположении земельного участка (при отсутствии адреса) в структурированном в соответствии с федеральной информационной адресной системой виде	
1.2.	Дополнительные сведения о местоположении земельного участка	Местоположение установлено относительно ориентира, расположенного в границах участка. Почтовый адрес ориентира: Ульяновская обл., г. Ульяновск, садоводческое товарищество "Елочка", участок 165.
2.	Площадь земельного участка \pm величина погрешности определения (вычисления) площади ($P \pm \Delta P$), м ²	310 \pm 6,00
3.	Формула, примененная для вычисления предельной погрешности определения площади земельного участка, с подставленными значениями и итоговые (вычисленные) значения	$3,5 * 0,10 * \sqrt{(310,00)} = 6$
4.	Площадь земельного участка согласно сведениям Единого государственного реестра недвижимости (Ркад), м ²	310,00
5.	Оценка расхождения P и Ркад ($P - P_{кад}$), м ²	0
6.	Предельный минимальный и максимальный размеры земельного участка (Рмин и Рмакс), м ²	— —
7.	Вид (виды) разрешенного использования	Для ведения садоводства
7.1.	Дополнительные сведения об использовании земельного участка	—
8.	Кадастровый или иной государственный учетный номер (инвентарный) здания, сооружения, объекта незавершенного строительства, расположенного на земельном участке	73:24:010706:563
9.	Сведения о земельных участках (землях общего пользования, территории общего пользования), посредством которых обеспечивается доступ	—
10.	Иные сведения	—
4. Пояснения к сведениям об уточняемом земельном участке с кадастровым номером		73:19:083601:168 :
1.		—

1. Сведения о характерных точках границ уточняемого земельного участка с кадастровым номером 73:19:083601:169 :
 Система координат МСК-73, зона 2 Зона № 2

Обозначение характерных точек границ	Координаты, м				Метод определения координат	Формулы, примененные для расчета средней квадратической погрешности определения координат характерных точек границ (Mt), с подставленными в такие формулы значениями и итоговые (вычисленные) значения Mt, м	Описание закрепления точки
	содержатся в Едином государственном реестре недвижимости		определены в результате выполнения комплексных кадастровых работ				
	X	Y	X	Y			
1	2	3	4	5	6	7	8
н879У	—	—	512 861,81	2 251 064,42	Метод спутниковых геодезических измерений (определений)	Mt = 0,10	—
н878У	—	—	512 849,58	2 251 083,28			
н882У	—	—	512 837,51	2 251 073,85			
н883У	—	—	512 850,48	2 251 056,99			
н879У	—	—	512 861,81	2 251 064,42			

2. Сведения о частях границ уточняемого земельного участка с кадастровым номером 73:19:083601:169 :

Обозначение части границ		Горизонтальное проложение (S), м	Описание прохождения части границ	Сведения о согласовании местоположения границ (согласовано/спорное)
от т.	до т.			
1	2	3	4	5
н879У	н878У	22,48	—	согласовано
н878У	н882У	15,32		
н882У	н883У	21,27		
н883У	н879У	13,55		

3. Сведения о характеристиках уточняемого земельного участка с кадастровым номером 73:19:083601:169 :

№ п/п	Наименование характеристики земельного участка	Значение характеристики
1	2	3
1	2	3

1	2	3
1.	Адрес земельного участка	—
1.1.	Сведения о местоположении земельного участка (при отсутствии адреса) в структурированном в соответствии с федеральной информационной адресной системой виде	
1.2.	Дополнительные сведения о местоположении земельного участка	Ульяновская обл., г. Ульяновск, садоводческое товарищество "Елочка", участок 166
2.	Площадь земельного участка ± величина погрешности определения (вычисления) площади ($P \pm \Delta P$), м ²	315 ± 6,00
3.	Формула, примененная для вычисления предельной погрешности определения площади земельного участка, с подставленными значениями и итоговые (вычисленные) значения	$3,5 * 0,10 * \sqrt{(315,00)} = 6$
4.	Площадь земельного участка согласно сведениям Единого государственного реестра недвижимости (Ркад), м ²	310,00
5.	Оценка расхождения Р и Ркад ($P - P_{кад}$), м ²	5
6.	Предельный минимальный и максимальный размеры земельного участка (Рмин и Рмакс), м ²	— —
7.	Вид (виды) разрешенного использования	Для ведения садоводства
7.1.	Дополнительные сведения об использовании земельного участка	—
8.	Кадастровый или иной государственный учетный номер (инвентарный) здания, сооружения, объекта незавершенного строительства, расположенного на земельном участке	—
9.	Сведения о земельных участках (землях общего пользования, территории общего пользования), посредством которых обеспечивается доступ	—
10.	Иные сведения	—
4. Пояснения к сведениям об уточняемом земельном участке с кадастровым номером		73:19:083601:169 :
1.	—	—

1. Сведения о характерных точках границ уточняемого земельного участка с кадастровым номером 73:19:083601:170 :
 Система координат МСК-73, зона 2 Зона № 2

Обозначение характерных точек границ	Координаты, м				Метод определения координат	Формулы, примененные для расчета средней квадратической погрешности определения координат характерных точек границ (Mt), с подставленными в такие формулы значениями и итоговые (вычисленные) значения Mt, м	Описание закрепления точки
	содержатся в Едином государственном реестре недвижимости		определены в результате выполнения комплексных кадастровых работ				
	X	Y	X	Y			
1	2	3	4	5	6	7	8
н883У	—	—	512 850,48	2 251 056,99	Метод спутниковых геодезических измерений (определений)	Mt = 0,10	—
н882У	—	—	512 837,51	2 251 073,85			
н884У	—	—	512 826,51	2 251 065,39			
н885У	—	—	512 840,30	2 251 048,42			
н883У	—	—	512 850,48	2 251 056,99			

2. Сведения о частях границ уточняемого земельного участка с кадастровым номером 73:19:083601:170 :

Обозначение части границ		Горизонтальное проложение (S), м	Описание прохождения части границ	Сведения о согласовании местоположения границ (согласовано/спорное)
от т.	до т.			
1	2	3	4	5
н883У	н882У	21,27	—	согласовано
н882У	н884У	13,88		
н884У	н885У	21,87		
н885У	н883У	13,31		

3. Сведения о характеристиках уточняемого земельного участка с кадастровым номером 73:19:083601:170 :

№ п/п	Наименование характеристики земельного участка	Значение характеристики
1	2	3
1	2	3

1	2	3
1.	Адрес земельного участка	—
1.1.	Сведения о местоположении земельного участка (при отсутствии адреса) в структурированном в соответствии с федеральной информационной адресной системой виде	
1.2.	Дополнительные сведения о местоположении земельного участка	Ульяновская обл., г. Ульяновск, садоводческое товарищество "Елочка", участок 167
2.	Площадь земельного участка ± величина погрешности определения (вычисления) площади ($P \pm \Delta P$), м ²	293 ± 6,00
3.	Формула, примененная для вычисления предельной погрешности определения площади земельного участка, с подставленными значениями и итоговые (вычисленные) значения	$3,5 * 0,10 * \sqrt{(293,00)} = 6$
4.	Площадь земельного участка согласно сведениям Единого государственного реестра недвижимости (Ркад), м ²	268,00
5.	Оценка расхождения Р и Ркад ($P - P_{кад}$), м ²	25
6.	Предельный минимальный и максимальный размеры земельного участка (Рмин и Рмакс), м ²	— —
7.	Вид (виды) разрешенного использования	Для ведения садоводства
7.1.	Дополнительные сведения об использовании земельного участка	—
8.	Кадастровый или иной государственный учетный номер (инвентарный) здания, сооружения, объекта незавершенного строительства, расположенного на земельном участке	—
9.	Сведения о земельных участках (землях общего пользования, территории общего пользования), посредством которых обеспечивается доступ	—
10.	Иные сведения	—
4. Пояснения к сведениям об уточняемом земельном участке с кадастровым номером		73:19:083601:170 :
1.	—	—

1. Сведения о характерных точках границ уточняемого земельного участка с кадастровым номером 73:19:083601:171 :
 Система координат МСК-73, зона 2 Зона № 2

Обозначение характерных точек границ	Координаты, м				Метод определения координат	Формулы, примененные для расчета средней квадратической погрешности определения координат характерных точек границ (Mt), с подставленными в такие формулы значениями и итоговые (вычисленные) значения Mt, м	Описание закрепления точки
	содержатся в Едином государственном реестре недвижимости		определены в результате выполнения комплексных кадастровых работ				
	X	Y	X	Y			
1	2	3	4	5	6	7	8
н885У	—	—	512 840,30	2 251 048,42	Метод спутниковых геодезических измерений (определений)	Mt = 0,10	—
н884У	—	—	512 826,51	2 251 065,39			
н886У	—	—	512 816,75	2 251 055,39			
н887У	—	—	512 832,11	2 251 040,39			
н885У	—	—	512 840,30	2 251 048,42			

2. Сведения о частях границ уточняемого земельного участка с кадастровым номером 73:19:083601:171 :

Обозначение части границ		Горизонтальное проложение (S), м	Описание прохождения части границ	Сведения о согласовании местоположения границ (согласовано/спорное)
от т.	до т.			
1	2	3	4	5
н885У	н884У	21,87	—	согласовано
н884У	н886У	13,97		
н886У	н887У	21,47		
н887У	н885У	11,47		

3. Сведения о характеристиках уточняемого земельного участка с кадастровым номером 73:19:083601:171 :

№ п/п	Наименование характеристики земельного участка	Значение характеристики
1	2	3
1	2	3

1	2	3
1.	Адрес земельного участка	—
1.1.	Сведения о местоположении земельного участка (при отсутствии адреса) в структурированном в соответствии с федеральной информационной адресной системой виде	
1.2.	Дополнительные сведения о местоположении земельного участка	Местоположение установлено относительно ориентира, расположенного в границах участка. Почтовый адрес ориентира: Ульяновская обл., г. Ульяновск, садоводческое товарищество "Елочка", участок 168.
2.	Площадь земельного участка \pm величина погрешности определения (вычисления) площади ($P \pm \Delta P$), м ²	275 \pm 6,00
3.	Формула, примененная для вычисления предельной погрешности определения площади земельного участка, с подставленными значениями и итоговые (вычисленные) значения	$3,5 * 0,10 * \sqrt{(275,00)} = 6$
4.	Площадь земельного участка согласно сведениям Единого государственного реестра недвижимости (Ркад), м ²	275,00
5.	Оценка расхождения P и Ркад ($P - P_{кад}$), м ²	0
6.	Предельный минимальный и максимальный размеры земельного участка (Рмин и Рмакс), м ²	— —
7.	Вид (виды) разрешенного использования	Для ведения садоводства
7.1.	Дополнительные сведения об использовании земельного участка	—
8.	Кадастровый или иной государственный учетный номер (инвентарный) здания, сооружения, объекта незавершенного строительства, расположенного на земельном участке	—
9.	Сведения о земельных участках (землях общего пользования, территории общего пользования), посредством которых обеспечивается доступ	—
10.	Иные сведения	—
4. Пояснения к сведениям об уточняемом земельном участке с кадастровым номером		73:19:083601:171 :
1.		—

1. Сведения о характерных точках границ уточняемого земельного участка с кадастровым номером 73:19:083601:173 :
 Система координат МСК-73, зона 2 Зона № 2

Обозначение характерных точек границ	Координаты, м				Метод определения координат	Формулы, примененные для расчета средней квадратической погрешности определения координат характерных точек границ (Mt), с подставленными в такие формулы значениями и итоговые (вычисленные) значения Mt, м	Описание закрепления точки
	содержатся в Едином государственном реестре недвижимости		определены в результате выполнения комплексных кадастровых работ				
	X	Y	X	Y			
1	2	3	4	5	6	7	8
н870У	—	—	512 902,58	2 251 089,96	Метод спутниковых геодезических измерений (определений)	Mt = 0,10	—
н869У	—	—	512 894,84	2 251 084,86			
н874У	—	—	512 885,73	2 251 078,78			
н888У	—	—	512 894,98	2 251 053,08			
н889У	—	—	512 907,96	2 251 060,33			
н870У	—	—	512 902,58	2 251 089,96			

2. Сведения о частях границ уточняемого земельного участка с кадастровым номером 73:19:083601:173 :

Обозначение части границ		Горизонтальное проложение (S), м	Описание прохождения части границ	Сведения о согласовании местоположения границ (согласовано/спорное)
от т.	до т.			
1	2	3	4	5
н870У	н869У	9,27	—	согласовано
н869У	н874У	10,95		
н874У	н888У	27,31		
н888У	н889У	14,87		
н889У	н870У	30,11		

3. Сведения о характеристиках уточняемого земельного участка с кадастровым номером 73:19:083601:173 :

№ п/п	Наименование характеристики земельного участка	Значение характеристики
1	2	3
1		

1	2	3
1.	Адрес земельного участка	—
1.1.	Сведения о местоположении земельного участка (при отсутствии адреса) в структурированном в соответствии с федеральной информационной адресной системой виде	
1.2.	Дополнительные сведения о местоположении земельного участка	Местоположение установлено относительно ориентира, расположенного в границах участка. Почтовый адрес ориентира: Ульяновская обл., г. Ульяновск, садоводческое товарищество "Елочка", участок 169.
2.	Площадь земельного участка \pm величина погрешности определения (вычисления) площади ($P \pm \Delta P$), м ²	480 \pm 8,00
3.	Формула, примененная для вычисления предельной погрешности определения площади земельного участка, с подставленными значениями и итоговые (вычисленные) значения	$3,5 * 0,10 * \sqrt{(480,00)} = 8$
4.	Площадь земельного участка согласно сведениям Единого государственного реестра недвижимости (Ркад), м ²	480,00
5.	Оценка расхождения P и Ркад ($P - P_{кад}$), м ²	0
6.	Предельный минимальный и максимальный размеры земельного участка (Рмин и Рмакс), м ²	— —
7.	Вид (виды) разрешенного использования	Для садоводства
7.1.	Дополнительные сведения об использовании земельного участка	—
8.	Кадастровый или иной государственный учетный номер (инвентарный) здания, сооружения, объекта незавершенного строительства, расположенного на земельном участке	—
9.	Сведения о земельных участках (землях общего пользования, территории общего пользования), посредством которых обеспечивается доступ	—
10.	Иные сведения	—
4. Пояснения к сведениям об уточняемом земельном участке с кадастровым номером		73:19:083601:173 :
1.		—

1. Сведения о характерных точках границ уточняемого земельного участка с кадастровым номером 73:19:083601:174 :
 Система координат МСК-73, зона 2 Зона № 2

Обозначение характерных точек границ	Координаты, м				Метод определения координат	Формулы, примененные для расчета средней квадратической погрешности определения координат характерных точек границ (Mt), с подставленными в такие формулы значениями и итоговые (вычисленные) значения Mt, м	Описание закрепления точки
	содержатся в Едином государственном реестре недвижимости		определены в результате выполнения комплексных кадастровых работ				
	X	Y	X	Y			
1	2	3	4	5	6	7	8
н888У	—	—	512 894,98	2 251 053,08	Метод спутниковых геодезических измерений (определений)	Mt = 0,10	—
н874У	—	—	512 885,73	2 251 078,78			
н876У	—	—	512 879,47	2 251 073,46			
н890У	—	—	512 881,47	2 251 069,26			
н881У	—	—	512 874,73	2 251 064,75			
н880У	—	—	512 865,44	2 251 058,59			
н891У	—	—	512 874,26	2 251 040,62			
н888У	—	—	512 894,98	2 251 053,08			

2. Сведения о частях границ уточняемого земельного участка с кадастровым номером 73:19:083601:174 :

Обозначение части границ		Горизонтальное проложение (S), м	Описание прохождения части границ	Сведения о согласовании местоположения границ (согласовано/спорное)
от т.	до т.			
1	2	3	4	5
н888У	н874У	27,31	—	согласовано
н874У	н876У	8,22		
н876У	н890У	4,65		
н890У	н881У	8,11		

1	2	3	4	5
н881У	н880У	11,15	—	согласовано
н880У	н891У	20,02		
н891У	н888У	24,18		

3. Сведения о характеристиках уточняемого земельного участка с кадастровым номером 73:19:083601:174 :

№ п/п	Наименование характеристики земельного участка	Значение характеристики
1	2	3
1.	Адрес земельного участка	—
1.1.	Сведения о местоположении земельного участка (при отсутствии адреса) в структурированном в соответствии с федеральной информационной адресной системой виде	
1.2.	Дополнительные сведения о местоположении земельного участка	Местоположение установлено относительно ориентира, расположенного в границах участка. Почтовый адрес ориентира: Ульяновская обл., г. Ульяновск, садоводческое товарищество "Елочка", участок 170.
2.	Площадь земельного участка ± величина погрешности определения (вычисления) площади ($P \pm \Delta P$), м ²	560 ± 8,00
3.	Формула, примененная для вычисления предельной погрешности определения площади земельного участка, с подставленными значениями и итоговые (вычисленные) значения	$3,5 * 0,10 * \sqrt{(560,00)} = 8$
4.	Площадь земельного участка согласно сведениям Единого государственного реестра недвижимости (Ркад), м ²	600,00
5.	Оценка расхождения Р и Ркад ($P - P_{кад}$), м ²	40
6.	Предельный минимальный и максимальный размеры земельного участка (Рмин и Рмакс), м ²	— —
7.	Вид (виды) разрешенного использования	Для ведения садоводства
7.1.	Дополнительные сведения об использовании земельного участка	—
8.	Кадастровый или иной государственный учетный номер (инвентарный) здания, сооружения, объекта незавершенного строительства, расположенного на земельном участке	—
9.	Сведения о земельных участках (землях общего пользования, территории общего пользования), посредством которых обеспечивается доступ	—
10.	Иные сведения	—

4. Пояснения к сведениям об уточняемом земельном участке с кадастровым номером 73:19:083601:174 :

1.	—
----	---

1. Сведения о характерных точках границ уточняемого земельного участка с кадастровым номером 73:19:083601:175 :
 Система координат МСК-73, зона 2 Зона № 2

Обозначение характерных точек границ	Координаты, м				Метод определения координат	Формулы, примененные для расчета средней квадратической погрешности определения координат характерных точек границ (Mt), с подставленными в такие формулы значениями и итоговые (вычисленные) значения Mt, м	Описание закрепления точки
	содержатся в Едином государственном реестре недвижимости		определены в результате выполнения комплексных кадастровых работ				
	X	Y	X	Y			
1	2	3	4	5	6	7	8
н891У	—	—	512 874,26	2 251 040,62	Метод спутниковых геодезических измерений (определений)	Mt = 0,10	—
н880У	—	—	512 865,44	2 251 058,59			
н879У	—	—	512 861,81	2 251 064,42			
н883У	—	—	512 850,48	2 251 056,99			
н892У	—	—	512 865,14	2 251 034,20			
н891У	—	—	512 874,26	2 251 040,62			

2. Сведения о частях границ уточняемого земельного участка с кадастровым номером 73:19:083601:175 :

Обозначение части границ		Горизонтальное проложение (S), м	Описание прохождения части границ	Сведения о согласовании местоположения границ (согласовано/спорное)
от т.	до т.			
1	2	3	4	5
н891У	н880У	20,02	—	согласовано
н880У	н879У	6,87		
н879У	н883У	13,55		
н883У	н892У	27,10		
н892У	н891У	11,15		

3. Сведения о характеристиках уточняемого земельного участка с кадастровым номером 73:19:083601:175 :

№ п/п	Наименование характеристики земельного участка	Значение характеристики
1	2	3
1	2	3

1	2	3
1.	Адрес земельного участка	—
1.1.	Сведения о местоположении земельного участка (при отсутствии адреса) в структурированном в соответствии с федеральной информационной адресной системой виде	
1.2.	Дополнительные сведения о местоположении земельного участка	Местоположение установлено относительно ориентира, расположенного в границах участка. Почтовый адрес ориентира: Ульяновская обл., г. Ульяновск, садоводческое товарищество "Елочка", участок 171.
2.	Площадь земельного участка \pm величина погрешности определения (вычисления) площади ($P \pm \Delta P$), м ²	339 \pm 6,00
3.	Формула, примененная для вычисления предельной погрешности определения площади земельного участка, с подставленными значениями и итоговые (вычисленные) значения	$3,5 * 0,10 * \sqrt{(339,00)} = 6$
4.	Площадь земельного участка согласно сведениям Единого государственного реестра недвижимости (Ркад), м ²	339,00
5.	Оценка расхождения P и Ркад ($P - P_{кад}$), м ²	0
6.	Предельный минимальный и максимальный размеры земельного участка (Рмин и Рмакс), м ²	— —
7.	Вид (виды) разрешенного использования	Для ведения садоводства
7.1.	Дополнительные сведения об использовании земельного участка	—
8.	Кадастровый или иной государственный учетный номер (инвентарный) здания, сооружения, объекта незавершенного строительства, расположенного на земельном участке	—
9.	Сведения о земельных участках (землях общего пользования, территории общего пользования), посредством которых обеспечивается доступ	—
10.	Иные сведения	—
4. Пояснения к сведениям об уточняемом земельном участке с кадастровым номером		73:19:083601:175 :
1.		—

1. Сведения о характерных точках границ уточняемого земельного участка с кадастровым номером 73:19:083601:176 :
 Система координат МСК-73, зона 2 Зона № 2

Обозначение характерных точек границ	Координаты, м				Метод определения координат	Формулы, примененные для расчета средней квадратической погрешности определения координат характерных точек границ (Mt), с подставленными в такие формулы значениями и итоговые (вычисленные) значения Mt, м	Описание закрепления точки
	содержатся в Едином государственном реестре недвижимости		определены в результате выполнения комплексных кадастровых работ				
	X	Y	X	Y			
1	2	3	4	5	6	7	8
н892У	—	—	512 865,14	2 251 034,20	Метод спутниковых геодезических измерений (определений)	Mt = 0,10	—
н883У	—	—	512 850,48	2 251 056,99			
н885У	—	—	512 840,30	2 251 048,42			
н903У	—	—	512 857,47	2 251 028,80			
н892У	—	—	512 865,14	2 251 034,20			

2. Сведения о частях границ уточняемого земельного участка с кадастровым номером 73:19:083601:176 :

Обозначение части границ		Горизонтальное проложение (S), м	Описание прохождения части границ	Сведения о согласовании местоположения границ (согласовано/спорное)
от т.	до т.			
1	2	3	4	5
н892У	н883У	27,10	—	согласовано
н883У	н885У	13,31		
н885У	н903У	26,07		
н903У	н892У	9,38		

3. Сведения о характеристиках уточняемого земельного участка с кадастровым номером 73:19:083601:176 :

№ п/п	Наименование характеристики земельного участка	Значение характеристики
1	2	3
1		

1	2	3
1.	Адрес земельного участка	—
1.1.	Сведения о местоположении земельного участка (при отсутствии адреса) в структурированном в соответствии с федеральной информационной адресной системой виде	
1.2.	Дополнительные сведения о местоположении земельного участка	Местоположение установлено относительно ориентира, расположенного в границах участка. Почтовый адрес ориентира: Ульяновская обл., г. Ульяновск, садоводческое товарищество "Елочка", участок 172.
2.	Площадь земельного участка \pm величина погрешности определения (вычисления) площади ($P \pm \Delta P$), м ²	300 \pm 6,00
3.	Формула, примененная для вычисления предельной погрешности определения площади земельного участка, с подставленными значениями и итоговые (вычисленные) значения	$3,5 * 0,10 * \sqrt{(300,00)} = 6$
4.	Площадь земельного участка согласно сведениям Единого государственного реестра недвижимости (Ркад), м ²	280,00
5.	Оценка расхождения P и Ркад ($P - P_{кад}$), м ²	20
6.	Предельный минимальный и максимальный размеры земельного участка (Рмин и Рмакс), м ²	— —
7.	Вид (виды) разрешенного использования	Для ведения садоводства
7.1.	Дополнительные сведения об использовании земельного участка	—
8.	Кадастровый или иной государственный учетный номер (инвентарный) здания, сооружения, объекта незавершенного строительства, расположенного на земельном участке	—
9.	Сведения о земельных участках (землях общего пользования, территории общего пользования), посредством которых обеспечивается доступ	—
10.	Иные сведения	—
4. Пояснения к сведениям об уточняемом земельном участке с кадастровым номером		73:19:083601:176 :
1.		—

1. Сведения о характерных точках границ уточняемого земельного участка с кадастровым номером 73:19:083601:177 :
 Система координат МСК-73, зона 2 Зона № 2

Обозначение характерных точек границ	Координаты, м				Метод определения координат	Формулы, примененные для расчета средней квадратической погрешности определения координат характерных точек границ (Mt), с подставленными в такие формулы значениями и итоговые (вычисленные) значения Mt, м	Описание закрепления точки
	содержатся в Едином государственном реестре недвижимости		определены в результате выполнения комплексных кадастровых работ				
	X	Y	X	Y			
1	2	3	4	5	6	7	8
н903У	—	—	512 857,47	2 251 028,80	Метод спутниковых геодезических измерений (определений)	Mt = 0,10	—
н885У	—	—	512 840,30	2 251 048,42			
н887У	—	—	512 832,11	2 251 040,39			
838	—	—	512 825,88	2 251 033,64		—	
н837У	—	—	512 829,70	2 251 031,44		Mt = 0,10	
н922У	—	—	512 848,10	2 251 018,29			
н903У	—	—	512 857,47	2 251 028,80			

2. Сведения о частях границ уточняемого земельного участка с кадастровым номером 73:19:083601:177 :

Обозначение части границ		Горизонтальное проложение (S), м	Описание прохождения части границ	Сведения о согласовании местоположения границ (согласовано/спорное)
от т.	до т.			
1	2	3	4	5
н903У	н885У	26,07	—	согласовано
н885У	н887У	11,47		
н887У	838	9,19		
838	н837У	4,41		
н837У	н922У	22,62		
н922У	н903У	14,08		

3. Сведения о характеристиках уточняемого земельного участка с кадастровым номером 73:19:083601:177 :

№ п/п	Наименование характеристики земельного участка	Значение характеристики
1	2	3
1.	Адрес земельного участка	—
1.1.	Сведения о местоположении земельного участка (при отсутствии адреса) в структурированном в соответствии с федеральной информационной адресной системой виде	
1.2.	Дополнительные сведения о местоположении земельного участка	Местоположение установлено относительно ориентира, расположенного в границах участка. Почтовый адрес ориентира: Ульяновская обл., г. Ульяновск, садоводческое товарищество "Елочка", участок 173.
2.	Площадь земельного участка ± величина погрешности определения (вычисления) площади ($P \pm \Delta P$), м ²	455 ± 7,00
3.	Формула, примененная для вычисления предельной погрешности определения площади земельного участка, с подставленными значениями и итоговые (вычисленные) значения	$3,5 * 0,10 * \sqrt{(455,00)} = 7$
4.	Площадь земельного участка согласно сведениям Единого государственного реестра недвижимости (Ркад), м ²	498,00
5.	Оценка расхождения Р и Ркад ($P - P_{кад}$), м ²	43
6.	Предельный минимальный и максимальный размеры земельного участка (Рмин и Рмакс), м ²	— —
7.	Вид (виды) разрешенного использования	Для ведения садоводства
7.1.	Дополнительные сведения об использовании земельного участка	—
8.	Кадастровый или иной государственный учетный номер (инвентарный) здания, сооружения, объекта незавершенного строительства, расположенного на земельном участке	73:24:010706:316
9.	Сведения о земельных участках (землях общего пользования, территории общего пользования), посредством которых обеспечивается доступ	—
10.	Иные сведения	—

4. Пояснения к сведениям об уточняемом земельном участке с кадастровым номером 73:19:083601:177 :

1.	—
----	---

1. Сведения о характерных точках границ уточняемого земельного участка с кадастровым номером 73:19:083601:178 :
 Система координат МСК-73, зона 2 Зона № 2

Обозначение характерных точек границ	Координаты, м				Метод определения координат	Формулы, примененные для расчета средней квадратической погрешности определения координат характерных точек границ (Mt), с подставленными в такие формулы значениями и итоговые (вычисленные) значения Mt, м	Описание закрепления точки
	содержатся в Едином государственном реестре недвижимости		определены в результате выполнения комплексных кадастровых работ				
	X	Y	X	Y			
1	2	3	4	5	6	7	8
н923У	—	—	512 887,66	2 251 046,60	Метод спутниковых геодезических измерений (определений)	Mt = 0,10	—
н924У	—	—	512 888,31	2 251 043,33			
н925У	—	—	512 893,80	2 251 016,22			
н926У	—	—	512 906,39	2 251 019,02			
н927У	—	—	512 909,89	2 251 040,98			
н928У	—	—	512 910,62	2 251 053,97			
н923У	—	—	512 887,66	2 251 046,60			

2. Сведения о частях границ уточняемого земельного участка с кадастровым номером 73:19:083601:178 :

Обозначение части границ		Горизонтальное проложение (S), м	Описание прохождения части границ	Сведения о согласовании местоположения границ (согласовано/спорное)
от т.	до т.			
1	2	3	4	5
н923У	н924У	3,33	—	согласовано
н924У	н925У	27,66		
н925У	н926У	12,90		
н926У	н927У	22,24		
н927У	н928У	13,01		
н928У	н923У	24,11		

3. Сведения о характеристиках уточняемого земельного участка с кадастровым номером 73:19:083601:178 :

№ п/п	Наименование характеристики земельного участка	Значение характеристики
1	2	3
1.	Адрес земельного участка	—
1.1.	Сведения о местоположении земельного участка (при отсутствии адреса) в структурированном в соответствии с федеральной информационной адресной системой виде	
1.2.	Дополнительные сведения о местоположении земельного участка	Ульяновская обл., г. Ульяновск, садоводческое товарищество "Елочка", участок 174
2.	Площадь земельного участка ± величина погрешности определения (вычисления) площади ($P \pm \Delta P$), м ²	600 ± 9,00
3.	Формула, примененная для вычисления предельной погрешности определения площади земельного участка, с подставленными значениями и итоговые (вычисленные) значения	$3,5 * 0,10 * \sqrt{(600,00)} = 9$
4.	Площадь земельного участка согласно сведениям Единого государственного реестра недвижимости (Ркад), м ²	600,00
5.	Оценка расхождения Р и Ркад ($P - P_{кад}$), м ²	0
6.	Предельный минимальный и максимальный размеры земельного участка (Рмин и Рмакс), м ²	— —
7.	Вид (виды) разрешенного использования	Для ведения садоводства
7.1.	Дополнительные сведения об использовании земельного участка	—
8.	Кадастровый или иной государственный учетный номер (инвентарный) здания, сооружения, объекта незавершенного строительства, расположенного на земельном участке	73:24:010706:239
9.	Сведения о земельных участках (землях общего пользования, территории общего пользования), посредством которых обеспечивается доступ	—
10.	Иные сведения	—

4. Пояснения к сведениям об уточняемом земельном участке с кадастровым номером 73:19:083601:178 :

1.	—
----	---

1. Сведения о характерных точках границ уточняемого земельного участка с кадастровым номером 73:19:083601:179 :
 Система координат МСК-73, зона 2 Зона № 2

Обозначение характерных точек границ	Координаты, м				Метод определения координат	Формулы, примененные для расчета средней квадратической погрешности определения координат характерных точек границ (Mt), с подставленными в такие формулы значениями и итоговые (вычисленные) значения Mt, м	Описание закрепления точки
	содержатся в Едином государственном реестре недвижимости		определены в результате выполнения комплексных кадастровых работ				
	X	Y	X	Y			
1	2	3	4	5	6	7	8
н925У	—	—	512 893,80	2 251 016,22	Метод спутниковых геодезических измерений (определений)	Mt = 0,10	—
н924У	—	—	512 888,31	2 251 043,33			
н929У	—	—	512 872,81	2 251 034,08			
н930У	—	—	512 884,17	2 251 012,74			
н925У	—	—	512 893,80	2 251 016,22			

2. Сведения о частях границ уточняемого земельного участка с кадастровым номером 73:19:083601:179 :

Обозначение части границ		Горизонтальное проложение (S), м	Описание прохождения части границ	Сведения о согласовании местоположения границ (согласовано/спорное)
от т.	до т.			
1	2	3	4	5
н925У	н924У	27,66	—	согласовано
н924У	н929У	18,05		
н929У	н930У	24,18		
н930У	н925У	10,24		

3. Сведения о характеристиках уточняемого земельного участка с кадастровым номером 73:19:083601:179 :

№ п/п	Наименование характеристики земельного участка	Значение характеристики
1	2	3
1	2	3

1	2	3
1.	Адрес земельного участка	—
1.1.	Сведения о местоположении земельного участка (при отсутствии адреса) в структурированном в соответствии с федеральной информационной адресной системой виде	
1.2.	Дополнительные сведения о местоположении земельного участка	Местоположение установлено относительно ориентира, расположенного в границах участка. Почтовый адрес ориентира: Ульяновская обл., г. Ульяновск, садоводческое товарищество "Елочка", участок 175.
2.	Площадь земельного участка \pm величина погрешности определения (вычисления) площади ($P \pm \Delta P$), м ²	358 \pm 7,00
3.	Формула, примененная для вычисления предельной погрешности определения площади земельного участка, с подставленными значениями и итоговые (вычисленные) значения	$3,5 * 0,10 * \sqrt{(358,00)} = 7$
4.	Площадь земельного участка согласно сведениям Единого государственного реестра недвижимости (Ркад), м ²	358,00
5.	Оценка расхождения P и Ркад ($P - P_{кад}$), м ²	0
6.	Предельный минимальный и максимальный размеры земельного участка (Рмин и Рмакс), м ²	— —
7.	Вид (виды) разрешенного использования	Для ведения садоводства
7.1.	Дополнительные сведения об использовании земельного участка	—
8.	Кадастровый или иной государственный учетный номер (инвентарный) здания, сооружения, объекта незавершенного строительства, расположенного на земельном участке	73:24:010706:240
9.	Сведения о земельных участках (землях общего пользования, территории общего пользования), посредством которых обеспечивается доступ	—
10.	Иные сведения	—
4. Пояснения к сведениям об уточняемом земельном участке с кадастровым номером		73:19:083601:179 :
1.		—

1. Сведения о характерных точках границ уточняемого земельного участка с кадастровым номером 73:19:083601:180 :
 Система координат МСК-73, зона 2 Зона № 2

Обозначение характерных точек границ	Координаты, м				Метод определения координат	Формулы, примененные для расчета средней квадратической погрешности определения координат характерных точек границ (Mt), с подставленными в такие формулы значениями и итоговые (вычисленные) значения Mt, м	Описание закрепления точки
	содержатся в Едином государственном реестре недвижимости		определены в результате выполнения комплексных кадастровых работ				
	X	Y	X	Y			
1	2	3	4	5	6	7	8
н21У	—	—	512 766,51	2 251 054,75	Метод спутниковых геодезических измерений (определений)	Mt = 0,10	—
н843У	—	—	512 782,38	2 251 075,32			
н23У	—	—	512 772,89	2 251 084,63			
н22У	—	—	512 750,10	2 251 068,35			
н21У	—	—	512 766,51	2 251 054,75			

2. Сведения о частях границ уточняемого земельного участка с кадастровым номером 73:19:083601:180 :

Обозначение части границ		Горизонтальное проложение (S), м	Описание прохождения части границ	Сведения о согласовании местоположения границ (согласовано/спорное)
от т.	до т.			
1	2	3	4	5
н21У	н843У	25,98	—	согласовано
н843У	н23У	13,29		
н23У	н22У	28,01		
н22У	н21У	21,31		

3. Сведения о характеристиках уточняемого земельного участка с кадастровым номером 73:19:083601:180 :

№ п/п	Наименование характеристики земельного участка	Значение характеристики
1	2	3
1	2	3

1	2	3
1.	Адрес земельного участка	—
1.1.	Сведения о местоположении земельного участка (при отсутствии адреса) в структурированном в соответствии с федеральной информационной адресной системой виде	
1.2.	Дополнительные сведения о местоположении земельного участка	Местоположение установлено относительно ориентира, расположенного в границах участка. Почтовый адрес ориентира: Ульяновская обл., г. Ульяновск, садоводческое товарищество "Елочка", участок 176.
2.	Площадь земельного участка \pm величина погрешности определения (вычисления) площади ($P \pm \Delta P$), м ²	460 \pm 8,00
3.	Формула, примененная для вычисления предельной погрешности определения площади земельного участка, с подставленными значениями и итоговые (вычисленные) значения	$3,5 * 0,10 * \sqrt{(460,00)} = 8$
4.	Площадь земельного участка согласно сведениям Единого государственного реестра недвижимости (Ркад), м ²	475,00
5.	Оценка расхождения P и Ркад ($P - P_{кад}$), м ²	15
6.	Предельный минимальный и максимальный размеры земельного участка (Рмин и Рмакс), м ²	— —
7.	Вид (виды) разрешенного использования	Для ведения садоводства
7.1.	Дополнительные сведения об использовании земельного участка	—
8.	Кадастровый или иной государственный учетный номер (инвентарный) здания, сооружения, объекта незавершенного строительства, расположенного на земельном участке	73:24:010706:241
9.	Сведения о земельных участках (землях общего пользования, территории общего пользования), посредством которых обеспечивается доступ	—
10.	Иные сведения	—
4. Пояснения к сведениям об уточняемом земельном участке с кадастровым номером		73:19:083601:180 :
1.		—

1. Сведения о характерных точках границ уточняемого земельного участка с кадастровым номером <u>73:19:083601:181</u> :							
Система координат <u>МСК-73, зона 2</u>		Зона № <u>2</u>					
Обозначение характерных точек границ	Координаты, м				Метод определения координат	Формулы, примененные для расчета средней квадратической погрешности определения координат характерных точек границ (Mt), с подставленными в такие формулы значениями и итоговые (вычисленные) значения Mt, м	Описание закрепления точки
	содержатся в Едином государственном реестре недвижимости		определены в результате выполнения комплексных кадастровых работ				
	X	Y	X	Y			
1	2	3	4	5	6	7	8
н20У	—	—	512 779,86	2 251 045,42	Метод спутниковых геодезических измерений (определений)	Mt = 0,10	—
н842У	—	—	512 792,10	2 251 065,47			
н843У	—	—	512 782,38	2 251 075,32			
н21У	—	—	512 766,51	2 251 054,75			
н20У	—	—	512 779,86	2 251 045,42			
2. Сведения о частях границ уточняемого земельного участка с кадастровым номером <u>73:19:083601:181</u> :							
Обозначение части границ		Горизонтальное проложение (S), м	Описание прохождения части границ	Сведения о согласовании местоположения границ (согласовано/спорное)			
от т.	до т.						
1	2	3	4	5			
н20У	н842У	23,49	—	согласовано			
н842У	н843У	13,84					
н843У	н21У	25,98					
н21У	н20У	16,29					
3. Сведения о характеристиках уточняемого земельного участка с кадастровым номером <u>73:19:083601:181</u> :							
№ п/п	Наименование характеристики земельного участка		Значение характеристики				
1	2		3				

1	2	3
1.	Адрес земельного участка	—
1.1.	Сведения о местоположении земельного участка (при отсутствии адреса) в структурированном в соответствии с федеральной информационной адресной системой виде	
1.2.	Дополнительные сведения о местоположении земельного участка	Местоположение установлено относительно ориентира, расположенного в границах участка. Почтовый адрес ориентира: Ульяновская обл., г. Ульяновск, садоводческое товарищество "Елочка", участок 177.
2.	Площадь земельного участка \pm величина погрешности определения (вычисления) площади ($P \pm \Delta P$), м ²	369 \pm 7,00
3.	Формула, примененная для вычисления предельной погрешности определения площади земельного участка, с подставленными значениями и итоговые (вычисленные) значения	$3,5 * 0,10 * \sqrt{(369,00)} = 7$
4.	Площадь земельного участка согласно сведениям Единого государственного реестра недвижимости (Ркад), м ²	369,00
5.	Оценка расхождения P и Ркад ($P - P_{кад}$), м ²	0
6.	Предельный минимальный и максимальный размеры земельного участка (Рмин и Рмакс), м ²	— —
7.	Вид (виды) разрешенного использования	Для ведения садоводства
7.1.	Дополнительные сведения об использовании земельного участка	—
8.	Кадастровый или иной государственный учетный номер (инвентарный) здания, сооружения, объекта незавершенного строительства, расположенного на земельном участке	73:24:010706:242
9.	Сведения о земельных участках (землях общего пользования, территории общего пользования), посредством которых обеспечивается доступ	—
10.	Иные сведения	—
4. Пояснения к сведениям об уточняемом земельном участке с кадастровым номером		73:19:083601:181 :
1.		—

1. Сведения о характерных точках границ уточняемого земельного участка с кадастровым номером 73:19:083601:182 :
 Система координат МСК-73, зона 2 Зона № 2

Обозначение характерных точек границ	Координаты, м				Метод определения координат	Формулы, примененные для расчета средней квадратической погрешности определения координат характерных точек границ (Mt), с подставленными в такие формулы значениями и итоговые (вычисленные) значения Mt, м	Описание закрепления точки
	содержатся в Едином государственном реестре недвижимости		определены в результате выполнения комплексных кадастровых работ				
	X	Y	X	Y			
1	2	3	4	5	6	7	8
н19У	—	—	512 791,91	2 251 035,89	Метод спутниковых геодезических измерений (определений)	Mt = 0,10	—
н841У	—	—	512 803,60	2 251 053,67			
н842У	—	—	512 792,10	2 251 065,47			
н20У	—	—	512 779,86	2 251 045,42			
н19У	—	—	512 791,91	2 251 035,89			

2. Сведения о частях границ уточняемого земельного участка с кадастровым номером 73:19:083601:182 :

Обозначение части границ		Горизонтальное проложение (S), м	Описание прохождения части границ	Сведения о согласовании местоположения границ (согласовано/спорное)
от т.	до т.			
1	2	3	4	5
н19У	н841У	21,28	—	согласовано
н841У	н842У	16,48		
н842У	н20У	23,49		
н20У	н19У	15,36		

3. Сведения о характеристиках уточняемого земельного участка с кадастровым номером 73:19:083601:182 :

№ п/п	Наименование характеристики земельного участка	Значение характеристики
1	2	3
1	2	3

1	2	3
1.	Адрес земельного участка	—
1.1.	Сведения о местоположении земельного участка (при отсутствии адреса) в структурированном в соответствии с федеральной информационной адресной системой виде	
1.2.	Дополнительные сведения о местоположении земельного участка	Местоположение установлено относительно ориентира, расположенного в границах участка. Почтовый адрес ориентира: Ульяновская область, г. Ульяновск, с/т Елочка, участок 178.
2.	Площадь земельного участка \pm величина погрешности определения (вычисления) площади ($P \pm \Delta P$), м ²	350 \pm 7,00
3.	Формула, примененная для вычисления предельной погрешности определения площади земельного участка, с подставленными значениями и итоговые (вычисленные) значения	$3,5 * 0,10 * \sqrt{(350,00)} = 7$
4.	Площадь земельного участка согласно сведениям Единого государственного реестра недвижимости (Ркад), м ²	367,00
5.	Оценка расхождения P и Ркад (P - Ркад), м ²	17
6.	Предельный минимальный и максимальный размеры земельного участка (Рмин и Рмакс), м ²	— —
7.	Вид (виды) разрешенного использования	Для садоводства
7.1.	Дополнительные сведения об использовании земельного участка	—
8.	Кадастровый или иной государственный учетный номер (инвентарный) здания, сооружения, объекта незавершенного строительства, расположенного на земельном участке	73:24:010706:244; 73:24:010706:245
9.	Сведения о земельных участках (землях общего пользования, территории общего пользования), посредством которых обеспечивается доступ	—
10.	Иные сведения	—
4. Пояснения к сведениям об уточняемом земельном участке с кадастровым номером		73:19:083601:182 :
1.		—

1. Сведения о характерных точках границ уточняемого земельного участка с кадастровым номером 73:19:083601:183 :
 Система координат МСК-73, зона 2 Зона № 2

Обозначение характерных точек границ	Координаты, м				Метод определения координат	Формулы, примененные для расчета средней квадратической погрешности определения координат характерных точек границ (Mt), с подставленными в такие формулы значениями и итоговые (вычисленные) значения Mt, м	Описание закрепления точки
	содержатся в Едином государственном реестре недвижимости		определены в результате выполнения комплексных кадастровых работ				
	X	Y	X	Y			
1	2	3	4	5	6	7	8
н18У	—	—	512 804,71	2 251 026,80	Метод спутниковых геодезических измерений (определений)	Mt = 0,10	—
н839У	—	—	512 814,16	2 251 040,11			
н840У	—	—	512 816,42	2 251 043,73			
н841У	—	—	512 803,60	2 251 053,67			
н19У	—	—	512 791,91	2 251 035,89			
н18У	—	—	512 804,71	2 251 026,80			

2. Сведения о частях границ уточняемого земельного участка с кадастровым номером 73:19:083601:183 :

Обозначение части границ		Горизонтальное проложение (S), м	Описание прохождения части границ	Сведения о согласовании местоположения границ (согласовано/спорное)
от т.	до т.			
1	2	3	4	5
н18У	н839У	16,32	—	согласовано
н839У	н840У	4,27		
н840У	н841У	16,22		
н841У	н19У	21,28		
н19У	н18У	15,70		

3. Сведения о характеристиках уточняемого земельного участка с кадастровым номером 73:19:083601:183 :

№ п/п	Наименование характеристики земельного участка	Значение характеристики
1	2	3
1		

1	2	3
1.	Адрес земельного участка	—
1.1.	Сведения о местоположении земельного участка (при отсутствии адреса) в структурированном в соответствии с федеральной информационной адресной системой виде	
1.2.	Дополнительные сведения о местоположении земельного участка	Ульяновская обл., г. Ульяновск, садоводческое товарищество "Елочка", участок 179
2.	Площадь земельного участка ± величина погрешности определения (вычисления) площади ($P \pm \Delta P$), м ²	336 ± 6,00
3.	Формула, примененная для вычисления предельной погрешности определения площади земельного участка, с подставленными значениями и итоговые (вычисленные) значения	$3,5 * 0,10 * \sqrt{(336,00)} = 6$
4.	Площадь земельного участка согласно сведениям Единого государственного реестра недвижимости (Ркад), м ²	336,00
5.	Оценка расхождения Р и Ркад ($P - P_{кад}$), м ²	0
6.	Предельный минимальный и максимальный размеры земельного участка (Рмин и Рмакс), м ²	— —
7.	Вид (виды) разрешенного использования	Для садоводства
7.1.	Дополнительные сведения об использовании земельного участка	—
8.	Кадастровый или иной государственный учетный номер (инвентарный) здания, сооружения, объекта незавершенного строительства, расположенного на земельном участке	73:24:010706:318
9.	Сведения о земельных участках (землях общего пользования, территории общего пользования), посредством которых обеспечивается доступ	—
10.	Иные сведения	—
4. Пояснения к сведениям об уточняемом земельном участке с кадастровым номером		73:19:083601:183 :
1.		—

1. Сведения о характерных точках границ уточняемого земельного участка с кадастровым номером 73:19:083601:184 :
 Система координат МСК-73, зона 2 Зона № 2

Обозначение характерных точек границ	Координаты, м				Метод определения координат	Формулы, примененные для расчета средней квадратической погрешности определения координат характерных точек границ (Mt), с подставленными в такие формулы значениями и итоговые (вычисленные) значения Mt, м	Описание закрепления точки
	содержатся в Едином государственном реестре недвижимости		определены в результате выполнения комплексных кадастровых работ				
	X	Y	X	Y			
1	2	3	4	5	6	7	8
н17У	—	—	512 821,26	2 251 015,08	Метод спутниковых геодезических измерений (определений)	Mt = 0,10	—
836	—	—	512 827,20	2 251 026,44		0,10	
н837У	—	—	512 829,70	2 251 031,44		Mt = 0,10	
838	—	—	512 825,88	2 251 033,64		—	
н839У	—	—	512 814,16	2 251 040,11		Mt = 0,10	
н18У	—	—	512 804,71	2 251 026,80			
н17У	—	—	512 821,26	2 251 015,08			

2. Сведения о частях границ уточняемого земельного участка с кадастровым номером 73:19:083601:184 :

Обозначение части границ		Горизонтальное проложение (S), м	Описание прохождения части границ	Сведения о согласовании местоположения границ (согласовано/спорное)
от т.	до т.			
1	2	3	4	5
н17У	836	12,82	—	согласовано
836	н837У	5,59		
н837У	838	4,41		
838	н839У	13,39		
н839У	н18У	16,32		
н18У	н17У	20,28		

3. Сведения о характеристиках уточняемого земельного участка с кадастровым номером 73:19:083601:184 :

№ п/п	Наименование характеристики земельного участка	Значение характеристики
1	2	3
1.	Адрес земельного участка	—
1.1.	Сведения о местоположении земельного участка (при отсутствии адреса) в структурированном в соответствии с федеральной информационной адресной системой виде	
1.2.	Дополнительные сведения о местоположении земельного участка	Местоположение установлено относительно ориентира, расположенного в границах участка. Почтовый адрес ориентира: Ульяновская обл., г. Ульяновск, садоводческое товарищество "Елочка", участок 180.
2.	Площадь земельного участка ± величина погрешности определения (вычисления) площади ($P \pm \Delta P$), м ²	330 ± 6,00
3.	Формула, примененная для вычисления предельной погрешности определения площади земельного участка, с подставленными значениями и итоговые (вычисленные) значения	$3,5*0,10*\sqrt{(330,00)} = 6$
4.	Площадь земельного участка согласно сведениям Единого государственного реестра недвижимости (Ркад), м ²	330,00
5.	Оценка расхождения Р и Ркад ($P - P_{кад}$), м ²	0
6.	Предельный минимальный и максимальный размеры земельного участка (Рмин и Рмакс), м ²	— —
7.	Вид (виды) разрешенного использования	Для ведения садоводства
7.1.	Дополнительные сведения об использовании земельного участка	—
8.	Кадастровый или иной государственный учетный номер (инвентарный) здания, сооружения, объекта незавершенного строительства, расположенного на земельном участке	73:24:010706:246
9.	Сведения о земельных участках (землях общего пользования, территории общего пользования), посредством которых обеспечивается доступ	—
10.	Иные сведения	—

4. Пояснения к сведениям об уточняемом земельном участке с кадастровым номером 73:19:083601:184 :

1.	—
----	---

1. Сведения о характерных точках границ уточняемого земельного участка с кадастровым номером 73:19:083601:186 :
 Система координат МСК-73, зона 2 Зона № 2

Обозначение характерных точек границ	Координаты, м				Метод определения координат	Формулы, примененные для расчета средней квадратической погрешности определения координат характерных точек границ (Mt), с подставленными в такие формулы значениями и итоговые (вычисленные) значения Mt, м	Описание закрепления точки
	содержатся в Едином государственном реестре недвижимости		определены в результате выполнения комплексных кадастровых работ				
	X	Y	X	Y			
1	2	3	4	5	6	7	8
834	—	—	512 846,09	2 251 015,95	Метод спутниковых геодезических измерений (определений)	0,10	—
н16У	—	—	512 835,58	2 251 002,60		Mt = 0,10	
н15У	—	—	512 853,99	2 250 988,17			
н835У	—	—	512 864,72	2 251 001,33			
834	—	—	512 846,09	2 251 015,95		0,10	

2. Сведения о частях границ уточняемого земельного участка с кадастровым номером 73:19:083601:186 :

Обозначение части границ		Горизонтальное проложение (S), м	Описание прохождения части границ	Сведения о согласовании местоположения границ (согласовано/спорное)
от т.	до т.			
1	2	3	4	5
834	н16У	16,99	—	согласовано
н16У	н15У	23,39		
н15У	н835У	16,98		
н835У	834	23,68		

3. Сведения о характеристиках уточняемого земельного участка с кадастровым номером 73:19:083601:186 :

№ п/п	Наименование характеристики земельного участка	Значение характеристики
1	2	3
1	2	3

1	2	3
1.	Адрес земельного участка	—
1.1.	Сведения о местоположении земельного участка (при отсутствии адреса) в структурированном в соответствии с федеральной информационной адресной системой виде	
1.2.	Дополнительные сведения о местоположении земельного участка	Местоположение установлено относительно ориентира, расположенного в границах участка. Почтовый адрес ориентира: Ульяновская обл., г. Ульяновск, садоводческое товарищество "Елочка", участок 182.
2.	Площадь земельного участка \pm величина погрешности определения (вычисления) площади ($P \pm \Delta P$), м ²	400 \pm 7,00
3.	Формула, примененная для вычисления предельной погрешности определения площади земельного участка, с подставленными значениями и итоговые (вычисленные) значения	$3,5 * 0,10 * \sqrt{(400,00)} = 7$
4.	Площадь земельного участка согласно сведениям Единого государственного реестра недвижимости (Ркад), м ²	400,00
5.	Оценка расхождения P и Ркад ($P - P_{кад}$), м ²	0
6.	Предельный минимальный и максимальный размеры земельного участка (Рмин и Рмакс), м ²	— —
7.	Вид (виды) разрешенного использования	Для ведения садоводства
7.1.	Дополнительные сведения об использовании земельного участка	—
8.	Кадастровый или иной государственный учетный номер (инвентарный) здания, сооружения, объекта незавершенного строительства, расположенного на земельном участке	—
9.	Сведения о земельных участках (землях общего пользования, территории общего пользования), посредством которых обеспечивается доступ	—
10.	Иные сведения	—
4. Пояснения к сведениям об уточняемом земельном участке с кадастровым номером		73:19:083601:186 :
1.		—

1. Сведения о характерных точках границ уточняемого земельного участка с кадастровым номером 73:19:083601:189 :
 Система координат МСК-73, зона 2 Зона № 2

Обозначение характерных точек границ	Координаты, м				Метод определения координат	Формулы, примененные для расчета средней квадратической погрешности определения координат характерных точек границ (Mt), с подставленными в такие формулы значениями и итоговые (вычисленные) значения Mt, м	Описание закрепления точки
	содержатся в Едином государственном реестре недвижимости		определены в результате выполнения комплексных кадастровых работ				
	X	Y	X	Y			
1	2	3	4	5	6	7	8
721	—	—	512 903,01	2 250 954,32	Метод спутниковых геодезических измерений (определений)	0,10	—
722	—	—	512 887,55	2 250 941,79			
н723У	—	—	512 895,63	2 250 922,26			
н724У	—	—	512 916,13	2 250 930,97		Mt = 0,10	
н725У	—	—	512 913,23	2 250 939,23			
н726У	—	—	512 912,28	2 250 941,93			
721	—	—	512 903,01	2 250 954,32		0,10	

2. Сведения о частях границ уточняемого земельного участка с кадастровым номером 73:19:083601:189 :

Обозначение части границ		Горизонтальное проложение (S), м	Описание прохождения части границ	Сведения о согласовании местоположения границ (согласовано/спорное)
от т.	до т.			
1	2	3	4	5
721	722	19,90	—	согласовано
722	н723У	21,14		
н723У	н724У	22,27		
н724У	н725У	8,75		
н725У	н726У	2,86		
н726У	721	15,47		

3. Сведения о характеристиках уточняемого земельного участка с кадастровым номером 73:19:083601:189 :

№ п/п	Наименование характеристики земельного участка	Значение характеристики
1	2	3
1.	Адрес земельного участка	—
1.1.	Сведения о местоположении земельного участка (при отсутствии адреса) в структурированном в соответствии с федеральной информационной адресной системой виде	
1.2.	Дополнительные сведения о местоположении земельного участка	Местоположение установлено относительно ориентира, расположенного в границах участка. Почтовый адрес ориентира: Ульяновская обл., г. Ульяновск, садоводческое товарищество "Елочка", участок 185.
2.	Площадь земельного участка ± величина погрешности определения (вычисления) площади ($P \pm \Delta P$), м ²	525 ± 8,00
3.	Формула, примененная для вычисления предельной погрешности определения площади земельного участка, с подставленными значениями и итоговые (вычисленные) значения	$3,5 * 0,10 * \sqrt{(525,00)} = 8$
4.	Площадь земельного участка согласно сведениям Единого государственного реестра недвижимости (Ркад), м ²	540,00
5.	Оценка расхождения Р и Ркад ($P - P_{кад}$), м ²	15
6.	Предельный минимальный и максимальный размеры земельного участка (Рмин и Рмакс), м ²	— —
7.	Вид (виды) разрешенного использования	Для ведения садоводства
7.1.	Дополнительные сведения об использовании земельного участка	—
8.	Кадастровый или иной государственный учетный номер (инвентарный) здания, сооружения, объекта незавершенного строительства, расположенного на земельном участке	73:24:010706:249
9.	Сведения о земельных участках (землях общего пользования, территории общего пользования), посредством которых обеспечивается доступ	—
10.	Иные сведения	—

4. Пояснения к сведениям об уточняемом земельном участке с кадастровым номером 73:19:083601:189 :

1.	—
----	---

1. Сведения о характерных точках границ уточняемого земельного участка с кадастровым номером 73:19:083601:190 :
 Система координат МСК-73, зона 2 Зона № 2

Обозначение характерных точек границ	Координаты, м				Метод определения координат	Формулы, примененные для расчета средней квадратической погрешности определения координат характерных точек границ (Mt), с подставленными в такие формулы значениями и итоговые (вычисленные) значения Mt, м	Описание закрепления точки
	содержатся в Едином государственном реестре недвижимости		определены в результате выполнения комплексных кадастровых работ				
	X	Y	X	Y			
1	2	3	4	5	6	7	8
н909У	—	—	512 740,92	2 251 039,59	Метод спутниковых геодезических измерений (определений)	Mt = 0,10	—
н203У	—	—	512 755,47	2 251 058,97			
н202У	—	—	512 749,27	2 251 063,62			
н910У	—	—	512 724,33	2 251 053,28			
н909У	—	—	512 740,92	2 251 039,59			

2. Сведения о частях границ уточняемого земельного участка с кадастровым номером 73:19:083601:190 :

Обозначение части границ		Горизонтальное проложение (S), м	Описание прохождения части границ	Сведения о согласовании местоположения границ (согласовано/спорное)
от т.	до т.			
1	2	3	4	5
н909У	н203У	24,23	—	согласовано
н203У	н202У	7,75		
н202У	н910У	27,00		
н910У	н909У	21,51		

3. Сведения о характеристиках уточняемого земельного участка с кадастровым номером 73:19:083601:190 :

№ п/п	Наименование характеристики земельного участка	Значение характеристики
1	2	3
1	2	3

1	2	3
1.	Адрес земельного участка	—
1.1.	Сведения о местоположении земельного участка (при отсутствии адреса) в структурированном в соответствии с федеральной информационной адресной системой виде	
1.2.	Дополнительные сведения о местоположении земельного участка	Местоположение установлено относительно ориентира, расположенного в границах участка. Почтовый адрес ориентира: Ульяновская обл., г. Ульяновск, садоводческое товарищество "Елочка", участок 186.
2.	Площадь земельного участка \pm величина погрешности определения (вычисления) площади ($P \pm \Delta P$), м ²	$350 \pm 7,00$
3.	Формула, примененная для вычисления предельной погрешности определения площади земельного участка, с подставленными значениями и итоговые (вычисленные) значения	$3,5 * 0,10 * \sqrt{(350,00)} = 7$
4.	Площадь земельного участка согласно сведениям Единого государственного реестра недвижимости (Ркад), м ²	370,00
5.	Оценка расхождения P и Ркад ($P - P_{кад}$), м ²	20
6.	Предельный минимальный и максимальный размеры земельного участка (Рмин и Рмакс), м ²	— —
7.	Вид (виды) разрешенного использования	Для ведения садоводства
7.1.	Дополнительные сведения об использовании земельного участка	—
8.	Кадастровый или иной государственный учетный номер (инвентарный) здания, сооружения, объекта незавершенного строительства, расположенного на земельном участке	—
9.	Сведения о земельных участках (землях общего пользования, территории общего пользования), посредством которых обеспечивается доступ	—
10.	Иные сведения	—
4. Пояснения к сведениям об уточняемом земельном участке с кадастровым номером		73:19:083601:190 :
1.		—

1. Сведения о характерных точках границ уточняемого земельного участка с кадастровым номером 73:19:083601:191 :
 Система координат МСК-73, зона 2 Зона № 2

Обозначение характерных точек границ	Координаты, м				Метод определения координат	Формулы, примененные для расчета средней квадратической погрешности определения координат характерных точек границ (Mt), с подставленными в такие формулы значениями и итоговые (вычисленные) значения Mt, м	Описание закрепления точки
	содержатся в Едином государственном реестре недвижимости		определены в результате выполнения комплексных кадастровых работ				
	X	Y	X	Y			
1	2	3	4	5	6	7	8
н908У	—	—	512 752,00	2 251 029,53	Метод спутниковых геодезических измерений (определений)	Mt = 0,10	—
н204У	—	—	512 766,62	2 251 050,03			
н203У	—	—	512 755,47	2 251 058,97			
н909У	—	—	512 740,92	2 251 039,59			
н908У	—	—	512 752,00	2 251 029,53			

2. Сведения о частях границ уточняемого земельного участка с кадастровым номером 73:19:083601:191 :

Обозначение части границ		Горизонтальное проложение (S), м	Описание прохождения части границ	Сведения о согласовании местоположения границ (согласовано/спорное)
от т.	до т.			
1	2	3	4	5
н908У	н204У	25,18	—	согласовано
н204У	н203У	14,29		
н203У	н909У	24,23		
н909У	н908У	14,97		

3. Сведения о характеристиках уточняемого земельного участка с кадастровым номером 73:19:083601:191 :

№ п/п	Наименование характеристики земельного участка	Значение характеристики
1	2	3
1	2	3

1	2	3
1.	Адрес земельного участка	—
1.1.	Сведения о местоположении земельного участка (при отсутствии адреса) в структурированном в соответствии с федеральной информационной адресной системой виде	
1.2.	Дополнительные сведения о местоположении земельного участка	Местоположение установлено относительно ориентира, расположенного в границах участка. Почтовый адрес ориентира: Ульяновская обл., г. Ульяновск, садоводческое товарищество "Елочка", участок 187.
2.	Площадь земельного участка \pm величина погрешности определения (вычисления) площади ($P \pm \Delta P$), м ²	$360 \pm 7,00$
3.	Формула, примененная для вычисления предельной погрешности определения площади земельного участка, с подставленными значениями и итоговые (вычисленные) значения	$3,5 * 0,10 * \sqrt{(360,00)} = 7$
4.	Площадь земельного участка согласно сведениям Единого государственного реестра недвижимости (Ркад), м ²	360,00
5.	Оценка расхождения P и Ркад ($P - P_{кад}$), м ²	0
6.	Предельный минимальный и максимальный размеры земельного участка (Рмин и Рмакс), м ²	— —
7.	Вид (виды) разрешенного использования	Для ведения садоводства
7.1.	Дополнительные сведения об использовании земельного участка	—
8.	Кадастровый или иной государственный учетный номер (инвентарный) здания, сооружения, объекта незавершенного строительства, расположенного на земельном участке	—
9.	Сведения о земельных участках (землях общего пользования, территории общего пользования), посредством которых обеспечивается доступ	—
10.	Иные сведения	—
4. Пояснения к сведениям об уточняемом земельном участке с кадастровым номером		73:19:083601:191 :
1.		—

1. Сведения о характерных точках границ уточняемого земельного участка с кадастровым номером 73:19:083601:192 :
 Система координат МСК-73, зона 2 Зона № 2

Обозначение характерных точек границ	Координаты, м				Метод определения координат	Формулы, примененные для расчета средней квадратической погрешности определения координат характерных точек границ (Mt), с подставленными в такие формулы значениями и итоговые (вычисленные) значения Mt, м	Описание закрепления точки
	содержатся в Едином государственном реестре недвижимости		определены в результате выполнения комплексных кадастровых работ				
	X	Y	X	Y			
1	2	3	4	5	6	7	8
н907У	—	—	512 764,12	2 251 021,62	Метод спутниковых геодезических измерений (определений)	Mt = 0,10	—
н205У	—	—	512 778,19	2 251 041,65			
н204У	—	—	512 766,62	2 251 050,03			
н908У	—	—	512 752,00	2 251 029,53			
н907У	—	—	512 764,12	2 251 021,62			

2. Сведения о частях границ уточняемого земельного участка с кадастровым номером 73:19:083601:192 :

Обозначение части границ		Горизонтальное проложение (S), м	Описание прохождения части границ	Сведения о согласовании местоположения границ (согласовано/спорное)
от т.	до т.			
1	2	3	4	5
н907У	н205У	24,48	—	согласовано
н205У	н204У	14,29		
н204У	н908У	25,18		
н908У	н907У	14,47		

3. Сведения о характеристиках уточняемого земельного участка с кадастровым номером 73:19:083601:192 :

№ п/п	Наименование характеристики земельного участка	Значение характеристики
1	2	3
1	2	3

1	2	3
1.	Адрес земельного участка	—
1.1.	Сведения о местоположении земельного участка (при отсутствии адреса) в структурированном в соответствии с федеральной информационной адресной системой виде	
1.2.	Дополнительные сведения о местоположении земельного участка	Местоположение установлено относительно ориентира, расположенного в границах участка. Почтовый адрес ориентира: Ульяновская обл., г. Ульяновск, садоводческое товарищество "Елочка", участок 188.
2.	Площадь земельного участка \pm величина погрешности определения (вычисления) площади ($P \pm \Delta P$), м ²	$357 \pm 7,00$
3.	Формула, примененная для вычисления предельной погрешности определения площади земельного участка, с подставленными значениями и итоговые (вычисленные) значения	$3,5 * 0,10 * \sqrt{(357,00)} = 7$
4.	Площадь земельного участка согласно сведениям Единого государственного реестра недвижимости (Ркад), м ²	357,00
5.	Оценка расхождения P и Ркад ($P - P_{кад}$), м ²	0
6.	Предельный минимальный и максимальный размеры земельного участка (Рмин и Рмакс), м ²	— —
7.	Вид (виды) разрешенного использования	Для ведения садоводства
7.1.	Дополнительные сведения об использовании земельного участка	—
8.	Кадастровый или иной государственный учетный номер (инвентарный) здания, сооружения, объекта незавершенного строительства, расположенного на земельном участке	—
9.	Сведения о земельных участках (землях общего пользования, территории общего пользования), посредством которых обеспечивается доступ	—
10.	Иные сведения	—
4. Пояснения к сведениям об уточняемом земельном участке с кадастровым номером		73:19:083601:192 :
1.		—

1. Сведения о характерных точках границ уточняемого земельного участка с кадастровым номером 73:19:083601:193 :
 Система координат МСК-73, зона 2 Зона № 2

Обозначение характерных точек границ	Координаты, м				Метод определения координат	Формулы, примененные для расчета средней квадратической погрешности определения координат характерных точек границ (Mt), с подставленными в такие формулы значениями и итоговые (вычисленные) значения Mt, м	Описание закрепления точки
	содержатся в Едином государственном реестре недвижимости		определены в результате выполнения комплексных кадастровых работ				
	X	Y	X	Y			
1	2	3	4	5	6	7	8
н906У	—	—	512 777,88	2 251 012,87	Метод спутниковых геодезических измерений (определений)	Mt = 0,10	—
н206У	—	—	512 791,77	2 251 031,85			
н205У	—	—	512 778,19	2 251 041,65			
н907У	—	—	512 764,12	2 251 021,62			
н906У	—	—	512 777,88	2 251 012,87			

2. Сведения о частях границ уточняемого земельного участка с кадастровым номером 73:19:083601:193 :

Обозначение части границ		Горизонтальное проложение (S), м	Описание прохождения части границ	Сведения о согласовании местоположения границ (согласовано/спорное)
от т.	до т.			
1	2	3	4	5
н906У	н206У	23,52	—	согласовано
н206У	н205У	16,75		
н205У	н907У	24,48		
н907У	н906У	16,31		

3. Сведения о характеристиках уточняемого земельного участка с кадастровым номером 73:19:083601:193 :

№ п/п	Наименование характеристики земельного участка	Значение характеристики
1	2	3
1	2	3

1	2	3
1.	Адрес земельного участка	—
1.1.	Сведения о местоположении земельного участка (при отсутствии адреса) в структурированном в соответствии с федеральной информационной адресной системой виде	
1.2.	Дополнительные сведения о местоположении земельного участка	Местоположение установлено относительно ориентира, расположенного в границах участка. Почтовый адрес ориентира: Ульяновская обл., г. Ульяновск, садоводческое товарищество "Елочка", участок 189.
2.	Площадь земельного участка \pm величина погрешности определения (вычисления) площади ($P \pm \Delta P$), м ²	396 \pm 7,00
3.	Формула, примененная для вычисления предельной погрешности определения площади земельного участка, с подставленными значениями и итоговые (вычисленные) значения	$3,5 * 0,10 * \sqrt{(396,00)} = 7$
4.	Площадь земельного участка согласно сведениям Единого государственного реестра недвижимости (Ркад), м ²	396,00
5.	Оценка расхождения P и Ркад ($P - P_{кад}$), м ²	0
6.	Предельный минимальный и максимальный размеры земельного участка (Рмин и Рмакс), м ²	— —
7.	Вид (виды) разрешенного использования	Для ведения садоводства
7.1.	Дополнительные сведения об использовании земельного участка	—
8.	Кадастровый или иной государственный учетный номер (инвентарный) здания, сооружения, объекта незавершенного строительства, расположенного на земельном участке	—
9.	Сведения о земельных участках (землях общего пользования, территории общего пользования), посредством которых обеспечивается доступ	—
10.	Иные сведения	—
4. Пояснения к сведениям об уточняемом земельном участке с кадастровым номером		73:19:083601:193 :
1.		—

1. Сведения о характерных точках границ уточняемого земельного участка с кадастровым номером 73:19:083601:194 :
 Система координат МСК-73, зона 2 Зона № 2

Обозначение характерных точек границ	Координаты, м				Метод определения координат	Формулы, примененные для расчета средней квадратической погрешности определения координат характерных точек границ (Mt), с подставленными в такие формулы значениями и итоговые (вычисленные) значения Mt, м	Описание закрепления точки
	содержатся в Едином государственном реестре недвижимости		определены в результате выполнения комплексных кадастровых работ				
	X	Y	X	Y			
1	2	3	4	5	6	7	8
н905У	—	—	512 789,98	2 251 003,73	Метод спутниковых геодезических измерений (определений)	Mt = 0,10	—
н207У	—	—	512 803,44	2 251 023,28			
н206У	—	—	512 791,77	2 251 031,85			
н906У	—	—	512 777,88	2 251 012,87			
н905У	—	—	512 789,98	2 251 003,73			

2. Сведения о частях границ уточняемого земельного участка с кадастровым номером 73:19:083601:194 :

Обозначение части границ		Горизонтальное проложение (S), м	Описание прохождения части границ	Сведения о согласовании местоположения границ (согласовано/спорное)
от т.	до т.			
1	2	3	4	5
н905У	н207У	23,74	—	согласовано
н207У	н206У	14,48		
н206У	н906У	23,52		
н906У	н905У	15,16		

3. Сведения о характеристиках уточняемого земельного участка с кадастровым номером 73:19:083601:194 :

№ п/п	Наименование характеристики земельного участка	Значение характеристики
1	2	3
1	2	3

1	2	3
1.	Адрес земельного участка	—
1.1.	Сведения о местоположении земельного участка (при отсутствии адреса) в структурированном в соответствии с федеральной информационной адресной системой виде	
1.2.	Дополнительные сведения о местоположении земельного участка	Ульяновская обл., г. Ульяновск, садоводческое товарищество "Елочка", участок 190
2.	Площадь земельного участка ± величина погрешности определения (вычисления) площади ($P \pm \Delta P$), м ²	350 ± 7,00
3.	Формула, примененная для вычисления предельной погрешности определения площади земельного участка, с подставленными значениями и итоговые (вычисленные) значения	$3,5 * 0,10 * \sqrt{(350,00)} = 7$
4.	Площадь земельного участка согласно сведениям Единого государственного реестра недвижимости (Ркад), м ²	350,00
5.	Оценка расхождения Р и Ркад ($P - P_{кад}$), м ²	0
6.	Предельный минимальный и максимальный размеры земельного участка (Рмин и Рмакс), м ²	— —
7.	Вид (виды) разрешенного использования	Для садоводства
7.1.	Дополнительные сведения об использовании земельного участка	—
8.	Кадастровый или иной государственный учетный номер (инвентарный) здания, сооружения, объекта незавершенного строительства, расположенного на земельном участке	73:24:010706:320
9.	Сведения о земельных участках (землях общего пользования, территории общего пользования), посредством которых обеспечивается доступ	—
10.	Иные сведения	—
4. Пояснения к сведениям об уточняемом земельном участке с кадастровым номером		73:19:083601:194 :
1.		—

1. Сведения о характерных точках границ уточняемого земельного участка с кадастровым номером 73:19:083601:195 :
 Система координат МСК-73, зона 2 Зона № 2

Обозначение характерных точек границ	Координаты, м				Метод определения координат	Формулы, примененные для расчета средней квадратической погрешности определения координат характерных точек границ (Mt), с подставленными в такие формулы значениями и итоговые (вычисленные) значения Mt, м	Описание закрепления точки
	содержатся в Едином государственном реестре недвижимости		определены в результате выполнения комплексных кадастровых работ				
	X	Y	X	Y			
1	2	3	4	5	6	7	8
н904У	—	—	512 802,17	2 250 992,80	Метод спутниковых геодезических измерений (определений)	Mt = 0,10	—
н208У	—	—	512 816,63	2 251 013,38			
н207У	—	—	512 803,44	2 251 023,28			
н905У	—	—	512 789,98	2 251 003,73			
н904У	—	—	512 802,17	2 250 992,80			

2. Сведения о частях границ уточняемого земельного участка с кадастровым номером 73:19:083601:195 :

Обозначение части границ		Горизонтальное проложение (S), м	Описание прохождения части границ	Сведения о согласовании местоположения границ (согласовано/спорное)
от т.	до т.			
1	2	3	4	5
н904У	н208У	25,15	—	согласовано
н208У	н207У	16,49		
н207У	н905У	23,74		
н905У	н904У	16,37		

3. Сведения о характеристиках уточняемого земельного участка с кадастровым номером 73:19:083601:195 :

№ п/п	Наименование характеристики земельного участка	Значение характеристики
1	2	3
1	2	3

1	2	3
1.	Адрес земельного участка	—
1.1.	Сведения о местоположении земельного участка (при отсутствии адреса) в структурированном в соответствии с федеральной информационной адресной системой виде	
1.2.	Дополнительные сведения о местоположении земельного участка	Ульяновская обл., г. Ульяновск, садоводческое товарищество "Елочка", участок 191
2.	Площадь земельного участка ± величина погрешности определения (вычисления) площади ($P \pm \Delta P$), м ²	400 ± 7,00
3.	Формула, примененная для вычисления предельной погрешности определения площади земельного участка, с подставленными значениями и итоговые (вычисленные) значения	$3,5 * 0,10 * \sqrt{(400,00)} = 7$
4.	Площадь земельного участка согласно сведениям Единого государственного реестра недвижимости (Ркад), м ²	438,00
5.	Оценка расхождения Р и Ркад ($P - P_{кад}$), м ²	38
6.	Предельный минимальный и максимальный размеры земельного участка (Рмин и Рмакс), м ²	— —
7.	Вид (виды) разрешенного использования	Для ведения садоводства
7.1.	Дополнительные сведения об использовании земельного участка	—
8.	Кадастровый или иной государственный учетный номер (инвентарный) здания, сооружения, объекта незавершенного строительства, расположенного на земельном участке	73:24:010706:252; 73:24:010706:564
9.	Сведения о земельных участках (землях общего пользования, территории общего пользования), посредством которых обеспечивается доступ	—
10.	Иные сведения	—
4. Пояснения к сведениям об уточняемом земельном участке с кадастровым номером		73:19:083601:195 :
1.		—

1. Сведения о характерных точках границ уточняемого земельного участка с кадастровым номером 73:19:083601:196 :
 Система координат МСК-73, зона 2 Зона № 2

Обозначение характерных точек границ	Координаты, м				Метод определения координат	Формулы, примененные для расчета средней квадратической погрешности определения координат характерных точек границ (Mt), с подставленными в такие формулы значениями и итоговые (вычисленные) значения Mt, м	Описание закрепления точки
	содержатся в Едином государственном реестре недвижимости		определены в результате выполнения комплексных кадастровых работ				
	X	Y	X	Y			
1	2	3	4	5	6	7	8
н745У	—	—	512 816,91	2 250 981,92	Метод спутниковых геодезических измерений (определений)	Mt = 0,10	—
н744У	—	—	512 830,39	2 251 000,14			
н208У	—	—	512 816,63	2 251 013,38			
н904У	—	—	512 802,17	2 250 992,80			
н745У	—	—	512 816,91	2 250 981,92			

2. Сведения о частях границ уточняемого земельного участка с кадастровым номером 73:19:083601:196 :

Обозначение части границ		Горизонтальное проложение (S), м	Описание прохождения части границ	Сведения о согласовании местоположения границ (согласовано/спорное)
от т.	до т.			
1	2	3	4	5
н745У	н744У	22,66	—	согласовано
н744У	н208У	19,10		
н208У	н904У	25,15		
н904У	н745У	18,32		

3. Сведения о характеристиках уточняемого земельного участка с кадастровым номером 73:19:083601:196 :

№ п/п	Наименование характеристики земельного участка	Значение характеристики
1	2	3
1		

1	2	3
1.	Адрес земельного участка	—
1.1.	Сведения о местоположении земельного участка (при отсутствии адреса) в структурированном в соответствии с федеральной информационной адресной системой виде	
1.2.	Дополнительные сведения о местоположении земельного участка	Местоположение установлено относительно ориентира, расположенного в границах участка. Почтовый адрес ориентира: Ульяновская обл., г. Ульяновск, садоводческое товарищество "Елочка", участок 192.
2.	Площадь земельного участка \pm величина погрешности определения (вычисления) площади ($P \pm \Delta P$), м ²	445 \pm 7,00
3.	Формула, примененная для вычисления предельной погрешности определения площади земельного участка, с подставленными значениями и итоговые (вычисленные) значения	$3,5 * 0,10 * \sqrt{(445,00)} = 7$
4.	Площадь земельного участка согласно сведениям Единого государственного реестра недвижимости (Ркад), м ²	445,00
5.	Оценка расхождения P и Ркад ($P - P_{кад}$), м ²	0
6.	Предельный минимальный и максимальный размеры земельного участка (Рмин и Рмакс), м ²	— —
7.	Вид (виды) разрешенного использования	Для ведения садоводства
7.1.	Дополнительные сведения об использовании земельного участка	—
8.	Кадастровый или иной государственный учетный номер (инвентарный) здания, сооружения, объекта незавершенного строительства, расположенного на земельном участке	73:24:010706:255
9.	Сведения о земельных участках (землях общего пользования, территории общего пользования), посредством которых обеспечивается доступ	—
10.	Иные сведения	—
4. Пояснения к сведениям об уточняемом земельном участке с кадастровым номером		73:19:083601:196 :
1.		—

1. Сведения о характерных точках границ уточняемого земельного участка с кадастровым номером 73:19:083601:197 :
 Система координат МСК-73, зона 2 Зона № 2

Обозначение характерных точек границ	Координаты, м				Метод определения координат	Формулы, примененные для расчета средней квадратической погрешности определения координат характерных точек границ (Mt), с подставленными в такие формулы значениями и итоговые (вычисленные) значения Mt, м	Описание закрепления точки
	содержатся в Едином государственном реестре недвижимости		определены в результате выполнения комплексных кадастровых работ				
	X	Y	X	Y			
1	2	3	4	5	6	7	8
н739У	—	—	512 834,42	2 250 965,76	Метод спутниковых геодезических измерений (определений)	Mt = 0,10	—
н743У	—	—	512 852,45	2 250 981,84			
н744У	—	—	512 830,39	2 251 000,14			
н745У	—	—	512 816,91	2 250 981,92			
н739У	—	—	512 834,42	2 250 965,76			

2. Сведения о частях границ уточняемого земельного участка с кадастровым номером 73:19:083601:197 :

Обозначение части границ		Горизонтальное проложение (S), м	Описание прохождения части границ	Сведения о согласовании местоположения границ (согласовано/спорное)
от т.	до т.			
1	2	3	4	5
н739У	н743У	24,16	—	согласовано
н743У	н744У	28,66		
н744У	н745У	22,66		
н745У	н739У	23,83		

3. Сведения о характеристиках уточняемого земельного участка с кадастровым номером 73:19:083601:197 :

№ п/п	Наименование характеристики земельного участка	Значение характеристики
1	2	3
1	2	3

1	2	3
1.	Адрес земельного участка	—
1.1.	Сведения о местоположении земельного участка (при отсутствии адреса) в структурированном в соответствии с федеральной информационной адресной системой виде	
1.2.	Дополнительные сведения о местоположении земельного участка	Местоположение установлено относительно ориентира, расположенного в границах участка. Почтовый адрес ориентира: Ульяновская обл., г. Ульяновск, садоводческое товарищество "Елочка", участок 193.
2.	Площадь земельного участка \pm величина погрешности определения (вычисления) площади ($P \pm \Delta P$), м ²	611 \pm 9,00
3.	Формула, примененная для вычисления предельной погрешности определения площади земельного участка, с подставленными значениями и итоговые (вычисленные) значения	$3,5 * 0,10 * \sqrt{(611,00)} = 9$
4.	Площадь земельного участка согласно сведениям Единого государственного реестра недвижимости (Ркад), м ²	618,00
5.	Оценка расхождения P и Ркад ($P - P_{кад}$), м ²	7
6.	Предельный минимальный и максимальный размеры земельного участка (Рмин и Рмакс), м ²	— —
7.	Вид (виды) разрешенного использования	Для ведения садоводства
7.1.	Дополнительные сведения об использовании земельного участка	—
8.	Кадастровый или иной государственный учетный номер (инвентарный) здания, сооружения, объекта незавершенного строительства, расположенного на земельном участке	73:24:010706:257
9.	Сведения о земельных участках (землях общего пользования, территории общего пользования), посредством которых обеспечивается доступ	—
10.	Иные сведения	—
4. Пояснения к сведениям об уточняемом земельном участке с кадастровым номером		73:19:083601:197 :
1.		—

1. Сведения о характерных точках границ уточняемого земельного участка с кадастровым номером 73:19:083601:198 :
 Система координат МСК-73, зона 2 Зона № 2

Обозначение характерных точек границ	Координаты, м				Метод определения координат	Формулы, примененные для расчета средней квадратической погрешности определения координат характерных точек границ (Mt), с подставленными в такие формулы значениями и итоговые (вычисленные) значения Mt, м	Описание закрепления точки
	содержатся в Едином государственном реестре недвижимости		определены в результате выполнения комплексных кадастровых работ				
	X	Y	X	Y			
1	2	3	4	5	6	7	8
н738У	—	—	512 839,99	2 250 954,41	Метод спутниковых геодезических измерений (определений)	Mt = 0,10	—
н742У	—	—	512 863,06	2 250 970,97			
н743У	—	—	512 852,45	2 250 981,84			
н739У	—	—	512 834,42	2 250 965,76			
н738У	—	—	512 839,99	2 250 954,41			

2. Сведения о частях границ уточняемого земельного участка с кадастровым номером 73:19:083601:198 :

Обозначение части границ		Горизонтальное проложение (S), м	Описание прохождения части границ	Сведения о согласовании местоположения границ (согласовано/спорное)
от т.	до т.			
1	2	3	4	5
н738У	н742У	28,40	—	согласовано
н742У	н743У	15,19		
н743У	н739У	24,16		
н739У	н738У	12,64		

3. Сведения о характеристиках уточняемого земельного участка с кадастровым номером 73:19:083601:198 :

№ п/п	Наименование характеристики земельного участка	Значение характеристики
1	2	3
1	2	3

1	2	3
1.	Адрес земельного участка	—
1.1.	Сведения о местоположении земельного участка (при отсутствии адреса) в структурированном в соответствии с федеральной информационной адресной системой виде	
1.2.	Дополнительные сведения о местоположении земельного участка	Ульяновская обл., г. Ульяновск, садоводческое товарищество "Елочка", участок 194
2.	Площадь земельного участка ± величина погрешности определения (вычисления) площади ($P \pm \Delta P$), м ²	360 ± 7,00
3.	Формула, примененная для вычисления предельной погрешности определения площади земельного участка, с подставленными значениями и итоговые (вычисленные) значения	$3,5 * 0,10 * \sqrt{(360,00)} = 7$
4.	Площадь земельного участка согласно сведениям Единого государственного реестра недвижимости (Ркад), м ²	326,00
5.	Оценка расхождения Р и Ркад ($P - P_{кад}$), м ²	34
6.	Предельный минимальный и максимальный размеры земельного участка (Рмин и Рмакс), м ²	— —
7.	Вид (виды) разрешенного использования	Для ведения садоводства
7.1.	Дополнительные сведения об использовании земельного участка	—
8.	Кадастровый или иной государственный учетный номер (инвентарный) здания, сооружения, объекта незавершенного строительства, расположенного на земельном участке	73:24:010706:259; 73:24:010706:565
9.	Сведения о земельных участках (землях общего пользования, территории общего пользования), посредством которых обеспечивается доступ	—
10.	Иные сведения	—
4. Пояснения к сведениям об уточняемом земельном участке с кадастровым номером		73:19:083601:198 :
1.		—

1. Сведения о характерных точках границ уточняемого земельного участка с кадастровым номером 73:19:083601:199 :
 Система координат МСК-73, зона 2 Зона № 2

Обозначение характерных точек границ	Координаты, м				Метод определения координат	Формулы, примененные для расчета средней квадратической погрешности определения координат характерных точек границ (Mt), с подставленными в такие формулы значениями и итоговые (вычисленные) значения Mt, м	Описание закрепления точки
	содержатся в Едином государственном реестре недвижимости		определены в результате выполнения комплексных кадастровых работ				
	X	Y	X	Y			
1	2	3	4	5	6	7	8
н737У	—	—	512 844,81	2 250 942,49	Метод спутниковых геодезических измерений (определений)	Mt = 0,10	—
н741У	—	—	512 872,22	2 250 960,14			
н742У	—	—	512 863,06	2 250 970,97			
н738У	—	—	512 839,99	2 250 954,41			
н737У	—	—	512 844,81	2 250 942,49			

2. Сведения о частях границ уточняемого земельного участка с кадастровым номером 73:19:083601:199 :

Обозначение части границ		Горизонтальное проложение (S), м	Описание прохождения части границ	Сведения о согласовании местоположения границ (согласовано/спорное)
от т.	до т.			
1	2	3	4	5
н737У	н741У	32,60	—	согласовано
н741У	н742У	14,18		
н742У	н738У	28,40		
н738У	н737У	12,86		

3. Сведения о характеристиках уточняемого земельного участка с кадастровым номером 73:19:083601:199 :

№ п/п	Наименование характеристики земельного участка	Значение характеристики
1	2	3
1	2	3

1	2	3
1.	Адрес земельного участка	—
1.1.	Сведения о местоположении земельного участка (при отсутствии адреса) в структурированном в соответствии с федеральной информационной адресной системой виде	
1.2.	Дополнительные сведения о местоположении земельного участка	Ульяновская обл., г. Ульяновск, садоводческое товарищество "Елочка", участок 195
2.	Площадь земельного участка ± величина погрешности определения (вычисления) площади ($P \pm \Delta P$), м ²	407 ± 7,00
3.	Формула, примененная для вычисления предельной погрешности определения площади земельного участка, с подставленными значениями и итоговые (вычисленные) значения	$3,5 * 0,10 * \sqrt{(407,00)} = 7$
4.	Площадь земельного участка согласно сведениям Единого государственного реестра недвижимости (Ркад), м ²	385,00
5.	Оценка расхождения Р и Ркад ($P - P_{кад}$), м ²	22
6.	Предельный минимальный и максимальный размеры земельного участка (Рмин и Рмакс), м ²	— —
7.	Вид (виды) разрешенного использования	Для ведения садоводства
7.1.	Дополнительные сведения об использовании земельного участка	—
8.	Кадастровый или иной государственный учетный номер (инвентарный) здания, сооружения, объекта незавершенного строительства, расположенного на земельном участке	73:24:010706:566
9.	Сведения о земельных участках (землях общего пользования, территории общего пользования), посредством которых обеспечивается доступ	—
10.	Иные сведения	—
4. Пояснения к сведениям об уточняемом земельном участке с кадастровым номером		73:19:083601:199 :
1.		—

1. Сведения о характерных точках границ уточняемого земельного участка с кадастровым номером 73:19:083601:200 :
 Система координат МСК-73, зона 2 Зона № 2

Обозначение характерных точек границ	Координаты, м				Метод определения координат	Формулы, примененные для расчета средней квадратической погрешности определения координат характерных точек границ (Mt), с подставленными в такие формулы значениями и итоговые (вычисленные) значения Mt, м	Описание закрепления точки
	содержатся в Едином государственном реестре недвижимости		определены в результате выполнения комплексных кадастровых работ				
	X	Y	X	Y			
1	2	3	4	5	6	7	8
н740У	—	—	512 885,03	2 250 935,34	Метод спутниковых геодезических измерений (определений)	Mt = 0,10	—
н741У	—	—	512 872,22	2 250 960,14			
н737У	—	—	512 844,81	2 250 942,49			
н736У	—	—	512 852,64	2 250 918,86			
н740У	—	—	512 885,03	2 250 935,34			

2. Сведения о частях границ уточняемого земельного участка с кадастровым номером 73:19:083601:200 :

Обозначение части границ		Горизонтальное проложение (S), м	Описание прохождения части границ	Сведения о согласовании местоположения границ (согласовано/спорное)
от т.	до т.			
1	2	3	4	5
н740У	н741У	27,91	—	согласовано
н741У	н737У	32,60		
н737У	н736У	24,89		
н736У	н740У	36,34		

3. Сведения о характеристиках уточняемого земельного участка с кадастровым номером 73:19:083601:200 :

№ п/п	Наименование характеристики земельного участка	Значение характеристики
1	2	3
1	2	3

1	2	3
1.	Адрес земельного участка	—
1.1.	Сведения о местоположении земельного участка (при отсутствии адреса) в структурированном в соответствии с федеральной информационной адресной системой виде	
1.2.	Дополнительные сведения о местоположении земельного участка	Ульяновская обл., г. Ульяновск, садоводческое товарищество "Елочка", участок 196
2.	Площадь земельного участка ± величина погрешности определения (вычисления) площади ($P \pm \Delta P$), м ²	900 ± 11,00
3.	Формула, примененная для вычисления предельной погрешности определения площади земельного участка, с подставленными значениями и итоговые (вычисленные) значения	$3,5 * 0,10 * \sqrt{(900,00)} = 11$
4.	Площадь земельного участка согласно сведениям Единого государственного реестра недвижимости (Ркад), м ²	860,00
5.	Оценка расхождения Р и Ркад ($P - P_{кад}$), м ²	40
6.	Предельный минимальный и максимальный размеры земельного участка (Рмин и Рмакс), м ²	— —
7.	Вид (виды) разрешенного использования	Для ведения садоводства
7.1.	Дополнительные сведения об использовании земельного участка	—
8.	Кадастровый или иной государственный учетный номер (инвентарный) здания, сооружения, объекта незавершенного строительства, расположенного на земельном участке	73:24:010706:263; 73:24:010706:567
9.	Сведения о земельных участках (землях общего пользования, территории общего пользования), посредством которых обеспечивается доступ	—
10.	Иные сведения	—
4. Пояснения к сведениям об уточняемом земельном участке с кадастровым номером		73:19:083601:200 :
1.		—

1. Сведения о характерных точках границ уточняемого земельного участка с кадастровым номером 73:19:083601:201 :
 Система координат МСК-73, зона 2 Зона № 2

Обозначение характерных точек границ	Координаты, м				Метод определения координат	Формулы, примененные для расчета средней квадратической погрешности определения координат характерных точек границ (Mt), с подставленными в такие формулы значениями и итоговые (вычисленные) значения Mt, м	Описание закрепления точки
	содержатся в Едином государственном реестре недвижимости		определены в результате выполнения комплексных кадастровых работ				
	X	Y	X	Y			
1	2	3	4	5	6	7	8
н734У	—	—	512 862,59	2 250 899,07	Метод спутниковых геодезических измерений (определений)	Mt = 0,10	—
н217У	—	—	512 892,45	2 250 907,66			
н216У	—	—	512 893,41	2 250 908,99			
н215У	—	—	512 894,38	2 250 913,80			
н214У	—	—	512 893,48	2 250 917,89			
н740У	—	—	512 885,03	2 250 935,34			
н736У	—	—	512 852,64	2 250 918,86			
н735У	—	—	512 856,26	2 250 916,45			
н734У	—	—	512 862,59	2 250 899,07			

2. Сведения о частях границ уточняемого земельного участка с кадастровым номером 73:19:083601:201 :

Обозначение части границ		Горизонтальное проложение (S), м	Описание прохождения части границ	Сведения о согласовании местоположения границ (согласовано/спорное)
от т.	до т.			
1	2	3	4	5
н734У	н217У	31,07	—	согласовано
н217У	н216У	1,64		

1	2	3	4	5
н216У	н215У	4,91	—	согласовано
н215У	н214У	4,19		
н214У	н740У	19,39		
н740У	н736У	36,34		
н736У	н735У	4,35		
н735У	н734У	18,50		

3. Сведения о характеристиках уточняемого земельного участка с кадастровым номером 73:19:083601:201 :

№ п/п	Наименование характеристики земельного участка	Значение характеристики
1	2	3
1.	Адрес земельного участка	—
1.1.	Сведения о местоположении земельного участка (при отсутствии адреса) в структурированном в соответствии с федеральной информационной адресной системой виде	
1.2.	Дополнительные сведения о местоположении земельного участка	Ульяновская обл., г. Ульяновск, садоводческое товарищество "Елочка", участок 197
2.	Площадь земельного участка ± величина погрешности определения (вычисления) площади ($P \pm \Delta P$), м ²	884 ± 10,00
3.	Формула, примененная для вычисления предельной погрешности определения площади земельного участка, с подставленными значениями и итоговые (вычисленные) значения	$3,5*0,10*\sqrt{(884,00)} = 10$
4.	Площадь земельного участка согласно сведениям Единого государственного реестра недвижимости ($P_{\text{кад}}$), м ²	860,00
5.	Оценка расхождения P и $P_{\text{кад}}$ ($P - P_{\text{кад}}$), м ²	24
6.	Предельный минимальный и максимальный размеры земельного участка ($P_{\text{мин}}$ и $P_{\text{макс}}$), м ²	— —
7.	Вид (виды) разрешенного использования	Для ведения садоводства
7.1.	Дополнительные сведения об использовании земельного участка	—
8.	Кадастровый или иной государственный учетный номер (инвентарный) здания, сооружения, объекта незавершенного строительства, расположенного на земельном участке	73:24:010706:568
9.	Сведения о земельных участках (землях общего пользования, территории общего пользования), посредством которых обеспечивается доступ	—
10.	Иные сведения	—

4. Пояснения к сведениям об уточняемом земельном участке с кадастровым номером 73:19:083601:201 :

1. —

1. Сведения о характерных точках границ уточняемого земельного участка с кадастровым номером 73:19:083601:202 :

Система координат МСК-73, зона 2 Зона № 2

Обозначение характерных точек границ	Координаты, м				Метод определения координат	Формулы, примененные для расчета средней квадратической погрешности определения координат характерных точек границ (Mt), с подставленными в такие формулы значениями и итоговые (вычисленные) значения Mt, м	Описание закрепления точки
	содержатся в Едином государственном реестре недвижимости		определены в результате выполнения комплексных кадастровых работ				
	X	Y	X	Y			
1	2	3	4	5	6	7	8
н732У	—	—	512 847,75	2 250 894,15	Метод спутниковых геодезических измерений (определений)	Mt = 0,10	—
н734У	—	—	512 862,59	2 250 899,07			
н735У	—	—	512 856,26	2 250 916,45			
н736У	—	—	512 852,64	2 250 918,86			
н737У	—	—	512 844,81	2 250 942,49			
н738У	—	—	512 839,99	2 250 954,41			
н739У	—	—	512 834,42	2 250 965,76			
н733У	—	—	512 826,69	2 250 959,81			
н732У	—	—	512 847,75	2 250 894,15			

2. Сведения о частях границ уточняемого земельного участка с кадастровым номером 73:19:083601:202 :

Обозначение части границ		Горизонтальное проложение (S), м	Описание прохождения части границ	Сведения о согласовании местоположения границ (согласовано/спорное)
от т.	до т.			
1	2	3	4	5

1	2	3	4	5
н732У	н734У	15,63	—	согласовано
н734У	н735У	18,50		
н735У	н736У	4,35		
н736У	н737У	24,89		
н737У	н738У	12,86		
н738У	н739У	12,64		
н739У	н733У	9,75		
н733У	н732У	68,95		

3. Сведения о характеристиках уточняемого земельного участка с кадастровым номером 73:19:083601:202 :

№ п/п	Наименование характеристики земельного участка	Значение характеристики
1	2	3
1.	Адрес земельного участка	—
1.1.	Сведения о местоположении земельного участка (при отсутствии адреса) в структурированном в соответствии с федеральной информационной адресной системой виде	
1.2.	Дополнительные сведения о местоположении земельного участка	Местоположение установлено относительно ориентира, расположенного в границах участка. Почтовый адрес ориентира: Ульяновская обл., г. Ульяновск, садоводческое товарищество "Елочка", участок 198.
2.	Площадь земельного участка ± величина погрешности определения (вычисления) площади ($P \pm \Delta P$), м ²	889 ± 10,00
3.	Формула, примененная для вычисления предельной погрешности определения площади земельного участка, с подставленными значениями и итоговые (вычисленные) значения	$3,5 * 0,10 * \sqrt{(889,00)} = 10$
4.	Площадь земельного участка согласно сведениям Единого государственного реестра недвижимости (Ркад), м ²	760,00
5.	Оценка расхождения Р и Ркад ($P - P_{кад}$), м ²	129
6.	Предельный минимальный и максимальный размеры земельного участка ($P_{мин}$ и $P_{макс}$), м ²	— —
7.	Вид (виды) разрешенного использования	Для ведения садоводства
7.1.	Дополнительные сведения об использовании земельного участка	—
8.	Кадастровый или иной государственный учетный номер (инвентарный) здания, сооружения, объекта незавершенного строительства, расположенного на земельном участке	73:24:010706:322

1	2	3
9.	Сведения о земельных участках (землях общего пользования, территории общего пользования), посредством которых обеспечивается доступ	—
10.	Иные сведения	—

4. Пояснения к сведениям об уточняемом земельном участке с кадастровым номером 73:19:083601:202 :

1.	—
----	---

**1. Сведения о характерных точках границ уточняемого земельного участка с кадастровым номером 73:19:083601:203 :
Система координат МСК-73, зона 2 Зона № 2**

Обозначение характерных точек границ	Координаты, м				Метод определения координат	Формулы, примененные для расчета средней квадратической погрешности определения координат характерных точек границ (Mt), с подставленными в такие формулы значениями и итоговые (вычисленные) значения Mt, м	Описание закрепления точки
	содержатся в Едином государственном реестре недвижимости		определены в результате выполнения комплексных кадастровых работ				
	X	Y	X	Y			
1	2	3	4	5	6	7	8
н728У	—	—	512 834,23	2 250 890,66	Метод спутниковых геодезических измерений (определений)	Mt = 0,10	—
н732У	—	—	512 847,75	2 250 894,15			
н733У	—	—	512 826,69	2 250 959,81			
н729У	—	—	512 817,65	2 250 957,12			
н728У	—	—	512 834,23	2 250 890,66			

2. Сведения о частях границ уточняемого земельного участка с кадастровым номером 73:19:083601:203 :

Обозначение части границ		Горизонтальное проложение (S), м	Описание прохождения части границ	Сведения о согласовании местоположения границ (согласовано/спорное)
от т.	до т.			
1	2	3	4	5
н728У	н732У	13,96	—	согласовано
н732У	н733У	68,95		

1	2	3	4	5
н733У	н729У	9,43	—	согласовано
н729У	н728У	68,50	—	

3. Сведения о характеристиках уточняемого земельного участка с кадастровым номером 73:19:083601:203 :

№ п/п	Наименование характеристики земельного участка	Значение характеристики
1	2	3
1.	Адрес земельного участка	—
1.1.	Сведения о местоположении земельного участка (при отсутствии адреса) в структурированном в соответствии с федеральной информационной адресной системой виде	
1.2.	Дополнительные сведения о местоположении земельного участка	Местоположение установлено относительно ориентира, расположенного в границах участка. Почтовый адрес ориентира: Ульяновская обл., г. Ульяновск, садоводческое товарищество "Елочка", участок 199.
2.	Площадь земельного участка ± величина погрешности определения (вычисления) площади ($P \pm \Delta P$), м ²	803 ± 10,00
3.	Формула, примененная для вычисления предельной погрешности определения площади земельного участка, с подставленными значениями и итоговые (вычисленные) значения	$3,5 * 0,10 * \sqrt{(803,00)} = 10$
4.	Площадь земельного участка согласно сведениям Единого государственного реестра недвижимости (Ркад), м ²	800,00
5.	Оценка расхождения Р и Ркад ($P - P_{кад}$), м ²	3
6.	Предельный минимальный и максимальный размеры земельного участка (Рмин и Рмакс), м ²	— —
7.	Вид (виды) разрешенного использования	Для ведения садоводства
7.1.	Дополнительные сведения об использовании земельного участка	—
8.	Кадастровый или иной государственный учетный номер (инвентарный) здания, сооружения, объекта незавершенного строительства, расположенного на земельном участке	—
9.	Сведения о земельных участках (землях общего пользования, территории общего пользования), посредством которых обеспечивается доступ	—
10.	Иные сведения	—

4. Пояснения к сведениям об уточняемом земельном участке с кадастровым номером 73:19:083601:203 :

1.	—
----	---

1. Сведения о характерных точках границ уточняемого земельного участка с кадастровым номером 73:19:083601:204 :
 Система координат МСК-73, зона 2 Зона № 2

Обозначение характерных точек границ	Координаты, м				Метод определения координат	Формулы, примененные для расчета средней квадратической погрешности определения координат характерных точек границ (Mt), с подставленными в такие формулы значениями и итоговые (вычисленные) значения Mt, м	Описание закрепления точки
	содержатся в Едином государственном реестре недвижимости		определены в результате выполнения комплексных кадастровых работ				
	X	Y	X	Y			
1	2	3	4	5	6	7	8
727	—	—	512 822,78	2 250 887,36	Метод спутниковых геодезических измерений (определений)	0,10	—
н728У	—	—	512 834,23	2 250 890,66		Mt = 0,10	
н729У	—	—	512 817,65	2 250 957,12			
н730У	—	—	512 805,18	2 250 957,49		0,10	
731	—	—	512 810,97	2 250 936,10			
727	—	—	512 822,78	2 250 887,36			

2. Сведения о частях границ уточняемого земельного участка с кадастровым номером 73:19:083601:204 :

Обозначение части границ		Горизонтальное проложение (S), м	Описание прохождения части границ	Сведения о согласовании местоположения границ (согласовано/спорное)
от т.	до т.			
1	2	3	4	5
727	н728У	11,92	—	согласовано
н728У	н729У	68,50		
н729У	н730У	12,48		
н730У	731	22,16		
731	727	50,15		

3. Сведения о характеристиках уточняемого земельного участка с кадастровым номером 73:19:083601:204 :

№ п/п	Наименование характеристики земельного участка	Значение характеристики
1	2	3

1	2	3
1.	Адрес земельного участка	—
1.1.	Сведения о местоположении земельного участка (при отсутствии адреса) в структурированном в соответствии с федеральной информационной адресной системой виде	
1.2.	Дополнительные сведения о местоположении земельного участка	Местоположение установлено относительно ориентира, расположенного в границах участка. Почтовый адрес ориентира: Ульяновская обл., г. Ульяновск, садоводческое товарищество "Елочка", участок 200.
2.	Площадь земельного участка \pm величина погрешности определения (вычисления) площади ($P \pm \Delta P$), м ²	827 \pm 10,00
3.	Формула, примененная для вычисления предельной погрешности определения площади земельного участка, с подставленными значениями и итоговые (вычисленные) значения	$3,5 * 0,10 * \sqrt{(827,00)} = 10$
4.	Площадь земельного участка согласно сведениям Единого государственного реестра недвижимости (Ркад), м ²	780,00
5.	Оценка расхождения P и Ркад ($P - P_{кад}$), м ²	47
6.	Предельный минимальный и максимальный размеры земельного участка (Рмин и Рмакс), м ²	— —
7.	Вид (виды) разрешенного использования	Для ведения садоводства
7.1.	Дополнительные сведения об использовании земельного участка	—
8.	Кадастровый или иной государственный учетный номер (инвентарный) здания, сооружения, объекта незавершенного строительства, расположенного на земельном участке	73:24:010706:266
9.	Сведения о земельных участках (землях общего пользования, территории общего пользования), посредством которых обеспечивается доступ	—
10.	Иные сведения	—
4. Пояснения к сведениям об уточняемом земельном участке с кадастровым номером		73:19:083601:204 :
1.		—

1. Сведения о характерных точках границ уточняемого земельного участка с кадастровым номером 73:19:083601:208 :
 Система координат МСК-73, зона 2 Зона № 2

Обозначение характерных точек границ	Координаты, м				Метод определения координат	Формулы, примененные для расчета средней квадратической погрешности определения координат характерных точек границ (Mt), с подставленными в такие формулы значениями и итоговые (вычисленные) значения Mt, м	Описание закрепления точки
	содержатся в Едином государственном реестре недвижимости		определены в результате выполнения комплексных кадастровых работ				
	X	Y	X	Y			
1	2	3	4	5	6	7	8
746	—	—	512 782,82	2 250 934,18	Метод спутниковых геодезических измерений (определений)	0,10	—
747	—	—	512 778,29	2 250 951,06			
748	—	—	512 776,43	2 250 960,18			
н749У	—	—	512 775,31	2 250 972,40		Mt = 0,10	
н750У	—	—	512 761,06	2 250 975,21			
н751У	—	—	512 770,51	2 250 933,34			
746	—	—	512 782,82	2 250 934,18		0,10	

2. Сведения о частях границ уточняемого земельного участка с кадастровым номером 73:19:083601:208 :

Обозначение части границ		Горизонтальное проложение (S), м	Описание прохождения части границ	Сведения о согласовании местоположения границ (согласовано/спорное)
от т.	до т.			
1	2	3	4	5
746	747	17,48	—	согласовано
747	748	9,31		
748	н749У	12,27		
н749У	н750У	14,52		
н750У	н751У	42,92		
н751У	746	12,34		

3. Сведения о характеристиках уточняемого земельного участка с кадастровым номером 73:19:083601:208 :

№ п/п	Наименование характеристики земельного участка	Значение характеристики
1	2	3
1.	Адрес земельного участка	—
1.1.	Сведения о местоположении земельного участка (при отсутствии адреса) в структурированном в соответствии с федеральной информационной адресной системой виде	
1.2.	Дополнительные сведения о местоположении земельного участка	Местоположение установлено относительно ориентира, расположенного в границах участка. Почтовый адрес ориентира: Ульяновская обл., г. Ульяновск, садоводческое товарищество "Елочка", участок 204.
2.	Площадь земельного участка ± величина погрешности определения (вычисления) площади ($P \pm \Delta P$), м ²	494 ± 8,00
3.	Формула, примененная для вычисления предельной погрешности определения площади земельного участка, с подставленными значениями и итоговые (вычисленные) значения	$3,5 * 0,10 * \sqrt{(494,00)} = 8$
4.	Площадь земельного участка согласно сведениям Единого государственного реестра недвижимости (Ркад), м ²	500,00
5.	Оценка расхождения Р и Ркад ($P - P_{кад}$), м ²	6
6.	Предельный минимальный и максимальный размеры земельного участка (Рмин и Рмакс), м ²	— —
7.	Вид (виды) разрешенного использования	Для ведения садоводства
7.1.	Дополнительные сведения об использовании земельного участка	—
8.	Кадастровый или иной государственный учетный номер (инвентарный) здания, сооружения, объекта незавершенного строительства, расположенного на земельном участке	—
9.	Сведения о земельных участках (землях общего пользования, территории общего пользования), посредством которых обеспечивается доступ	—
10.	Иные сведения	—

4. Пояснения к сведениям об уточняемом земельном участке с кадастровым номером 73:19:083601:208 :

1.	—
----	---

1. Сведения о характерных точках границ уточняемого земельного участка с кадастровым номером 73:19:083601:209 :
 Система координат МСК-73, зона 2 Зона № 2

Обозначение характерных точек границ	Координаты, м				Метод определения координат	Формулы, примененные для расчета средней квадратической погрешности определения координат характерных точек границ (Mt), с подставленными в такие формулы значениями и итоговые (вычисленные) значения Mt, м	Описание закрепления точки
	содержатся в Едином государственном реестре недвижимости		определены в результате выполнения комплексных кадастровых работ				
	X	Y	X	Y			
1	2	3	4	5	6	7	8
н751У	—	—	512 770,51	2 250 933,34	Метод спутниковых геодезических измерений (определений)	Mt = 0,10	—
н750У	—	—	512 761,06	2 250 975,21			
н752У	—	—	512 749,82	2 250 973,86			
н753У	—	—	512 758,41	2 250 932,04			
н751У	—	—	512 770,51	2 250 933,34			

2. Сведения о частях границ уточняемого земельного участка с кадастровым номером 73:19:083601:209 :

Обозначение части границ		Горизонтальное проложение (S), м	Описание прохождения части границ	Сведения о согласовании местоположения границ (согласовано/спорное)
от т.	до т.			
1	2	3	4	5
н751У	н750У	42,92	—	согласовано
н750У	н752У	11,32		
н752У	н753У	42,69		
н753У	н751У	12,17		

3. Сведения о характеристиках уточняемого земельного участка с кадастровым номером 73:19:083601:209 :

№ п/п	Наименование характеристики земельного участка	Значение характеристики
1	2	3
1	2	3

1	2	3
1.	Адрес земельного участка	—
1.1.	Сведения о местоположении земельного участка (при отсутствии адреса) в структурированном в соответствии с федеральной информационной адресной системой виде	
1.2.	Дополнительные сведения о местоположении земельного участка	Ульяновская обл., г. Ульяновск, садоводческое товарищество "Елочка", участок 205
2.	Площадь земельного участка ± величина погрешности определения (вычисления) площади ($P \pm \Delta P$), м ²	500 ± 8,00
3.	Формула, примененная для вычисления предельной погрешности определения площади земельного участка, с подставленными значениями и итоговые (вычисленные) значения	$3,5 * 0,10 * \sqrt{(500,00)} = 8$
4.	Площадь земельного участка согласно сведениям Единого государственного реестра недвижимости (Ркад), м ²	500,00
5.	Оценка расхождения Р и Ркад ($P - P_{кад}$), м ²	0
6.	Предельный минимальный и максимальный размеры земельного участка (Рмин и Рмакс), м ²	— —
7.	Вид (виды) разрешенного использования	Для садоводства
7.1.	Дополнительные сведения об использовании земельного участка	—
8.	Кадастровый или иной государственный учетный номер (инвентарный) здания, сооружения, объекта незавершенного строительства, расположенного на земельном участке	73:24:010706:569
9.	Сведения о земельных участках (землях общего пользования, территории общего пользования), посредством которых обеспечивается доступ	—
10.	Иные сведения	—
4. Пояснения к сведениям об уточняемом земельном участке с кадастровым номером		73:19:083601:209 :
1.		—

1. Сведения о характерных точках границ уточняемого земельного участка с кадастровым номером 73:19:083601:210 :
 Система координат МСК-73, зона 2 Зона № 2

Обозначение характерных точек границ	Координаты, м				Метод определения координат	Формулы, примененные для расчета средней квадратической погрешности определения координат характерных точек границ (Mt), с подставленными в такие формулы значениями и итоговые (вычисленные) значения Mt, м	Описание закрепления точки
	содержатся в Едином государственном реестре недвижимости		определены в результате выполнения комплексных кадастровых работ				
	X	Y	X	Y			
1	2	3	4	5	6	7	8
754	—	—	512 794,31	2 250 884,65	Метод спутниковых геодезических измерений (определений)	0,10	—
н755У	—	—	512 783,49	2 250 931,30		Mt = 0,10	
н756У	—	—	512 773,08	2 250 930,32			
н757У	—	—	512 784,32	2 250 882,33			
754	—	—	512 794,31	2 250 884,65		0,10	

2. Сведения о частях границ уточняемого земельного участка с кадастровым номером 73:19:083601:210 :

Обозначение части границ		Горизонтальное проложение (S), м	Описание прохождения части границ	Сведения о согласовании местоположения границ (согласовано/спорное)
от т.	до т.			
1	2	3	4	5
754	н755У	47,89	—	согласовано
н755У	н756У	10,46		
н756У	н757У	49,29		
н757У	754	10,26		

3. Сведения о характеристиках уточняемого земельного участка с кадастровым номером 73:19:083601:210 :

№ п/п	Наименование характеристики земельного участка	Значение характеристики
1	2	3
1	2	3

1	2	3
1.	Адрес земельного участка	—
1.1.	Сведения о местоположении земельного участка (при отсутствии адреса) в структурированном в соответствии с федеральной информационной адресной системой виде	
1.2.	Дополнительные сведения о местоположении земельного участка	Ульяновская обл., г. Ульяновск, садоводческое товарищество "Елочка", участок 206
2.	Площадь земельного участка ± величина погрешности определения (вычисления) площади ($P \pm \Delta P$), м ²	501 ± 8,00
3.	Формула, примененная для вычисления предельной погрешности определения площади земельного участка, с подставленными значениями и итоговые (вычисленные) значения	$3,5 * 0,10 * \sqrt{(501,00)} = 8$
4.	Площадь земельного участка согласно сведениям Единого государственного реестра недвижимости (Ркад), м ²	480,00
5.	Оценка расхождения Р и Ркад ($P - P_{кад}$), м ²	21
6.	Предельный минимальный и максимальный размеры земельного участка (Рмин и Рмакс), м ²	— —
7.	Вид (виды) разрешенного использования	для садоводства
7.1.	Дополнительные сведения об использовании земельного участка	—
8.	Кадастровый или иной государственный учетный номер (инвентарный) здания, сооружения, объекта незавершенного строительства, расположенного на земельном участке	—
9.	Сведения о земельных участках (землях общего пользования, территории общего пользования), посредством которых обеспечивается доступ	—
10.	Иные сведения	—
4. Пояснения к сведениям об уточняемом земельном участке с кадастровым номером		73:19:083601:210 :
1.	—	—

1. Сведения о характерных точках границ уточняемого земельного участка с кадастровым номером 73:19:083601:211 :
 Система координат МСК-73, зона 2 Зона № 2

Обозначение характерных точек границ	Координаты, м				Метод определения координат	Формулы, примененные для расчета средней квадратической погрешности определения координат характерных точек границ (Mt), с подставленными в такие формулы значениями и итоговые (вычисленные) значения Mt, м	Описание закрепления точки
	содержатся в Едином государственном реестре недвижимости		определены в результате выполнения комплексных кадастровых работ				
	X	Y	X	Y			
1	2	3	4	5	6	7	8
н757У	—	—	512 784,32	2 250 882,33	Метод спутниковых геодезических измерений (определений)	Mt = 0,10	—
н756У	—	—	512 773,08	2 250 930,32			
н758У	—	—	512 760,81	2 250 927,60			
н759У	—	—	512 772,09	2 250 879,47			
н757У	—	—	512 784,32	2 250 882,33			

2. Сведения о частях границ уточняемого земельного участка с кадастровым номером 73:19:083601:211 :

Обозначение части границ		Горизонтальное проложение (S), м	Описание прохождения части границ	Сведения о согласовании местоположения границ (согласовано/спорное)
от т.	до т.			
1	2	3	4	5
н757У	н756У	49,29	—	согласовано
н756У	н758У	12,57		
н758У	н759У	49,43		
н759У	н757У	12,56		

3. Сведения о характеристиках уточняемого земельного участка с кадастровым номером 73:19:083601:211 :

№ п/п	Наименование характеристики земельного участка	Значение характеристики
1	2	3
1	2	3

1	2	3
1.	Адрес земельного участка	—
1.1.	Сведения о местоположении земельного участка (при отсутствии адреса) в структурированном в соответствии с федеральной информационной адресной системой виде	
1.2.	Дополнительные сведения о местоположении земельного участка	Местоположение установлено относительно ориентира, расположенного в границах участка. Почтовый адрес ориентира: Ульяновская обл., г. Ульяновск, садоводческое товарищество "Елочка", участок 207.
2.	Площадь земельного участка \pm величина погрешности определения (вычисления) площади ($P \pm \Delta P$), м ²	620 \pm 9,00
3.	Формула, примененная для вычисления предельной погрешности определения площади земельного участка, с подставленными значениями и итоговые (вычисленные) значения	$3,5 * 0,10 * \sqrt{(620,00)} = 9$
4.	Площадь земельного участка согласно сведениям Единого государственного реестра недвижимости (Ркад), м ²	620,00
5.	Оценка расхождения P и Ркад ($P - P_{кад}$), м ²	0
6.	Предельный минимальный и максимальный размеры земельного участка (Рмин и Рмакс), м ²	— —
7.	Вид (виды) разрешенного использования	Для ведения садоводства
7.1.	Дополнительные сведения об использовании земельного участка	—
8.	Кадастровый или иной государственный учетный номер (инвентарный) здания, сооружения, объекта незавершенного строительства, расположенного на земельном участке	—
9.	Сведения о земельных участках (землях общего пользования, территории общего пользования), посредством которых обеспечивается доступ	—
10.	Иные сведения	—
4. Пояснения к сведениям об уточняемом земельном участке с кадастровым номером		73:19:083601:211 :
1.		—

1. Сведения о характерных точках границ уточняемого земельного участка с кадастровым номером 73:19:083601:212 :
 Система координат МСК-73, зона 2 Зона № 2

Обозначение характерных точек границ	Координаты, м				Метод определения координат	Формулы, примененные для расчета средней квадратической погрешности определения координат характерных точек границ (Mt), с подставленными в такие формулы значениями и итоговые (вычисленные) значения Mt, м	Описание закрепления точки
	содержатся в Едином государственном реестре недвижимости		определены в результате выполнения комплексных кадастровых работ				
	X	Y	X	Y			
1	2	3	4	5	6	7	8
н759У	—	—	512 772,09	2 250 879,47	Метод спутниковых геодезических измерений (определений)	Mt = 0,10	—
н758У	—	—	512 760,81	2 250 927,60			
н893У	—	—	512 747,77	2 250 924,42			
894	—	—	512 761,33	2 250 879,77		—	
н759У	—	—	512 772,09	2 250 879,47		Mt = 0,10	

2. Сведения о частях границ уточняемого земельного участка с кадастровым номером 73:19:083601:212 :

Обозначение части границ		Горизонтальное проложение (S), м	Описание прохождения части границ	Сведения о согласовании местоположения границ (согласовано/спорное)
от т.	до т.			
1	2	3	4	5
н759У	н758У	49,43	—	согласовано
н758У	н893У	13,42		
н893У	894	46,66		
894	н759У	10,76		

3. Сведения о характеристиках уточняемого земельного участка с кадастровым номером 73:19:083601:212 :

№ п/п	Наименование характеристики земельного участка	Значение характеристики
1	2	3
1	2	3

1	2	3
1.	Адрес земельного участка	—
1.1.	Сведения о местоположении земельного участка (при отсутствии адреса) в структурированном в соответствии с федеральной информационной адресной системой виде	
1.2.	Дополнительные сведения о местоположении земельного участка	Ульяновская обл., г. Ульяновск, садоводческое товарищество "Елочка", участок 208
2.	Площадь земельного участка ± величина погрешности определения (вычисления) площади ($P \pm \Delta P$), м ²	570 ± 8,00
3.	Формула, примененная для вычисления предельной погрешности определения площади земельного участка, с подставленными значениями и итоговые (вычисленные) значения	$3,5 * 0,10 * \sqrt{(570,00)} = 8$
4.	Площадь земельного участка согласно сведениям Единого государственного реестра недвижимости (Ркад), м ²	600,00
5.	Оценка расхождения Р и Ркад ($P - P_{кад}$), м ²	30
6.	Предельный минимальный и максимальный размеры земельного участка (Рмин и Рмакс), м ²	— —
7.	Вид (виды) разрешенного использования	Для ведения садоводства
7.1.	Дополнительные сведения об использовании земельного участка	—
8.	Кадастровый или иной государственный учетный номер (инвентарный) здания, сооружения, объекта незавершенного строительства, расположенного на земельном участке	—
9.	Сведения о земельных участках (землях общего пользования, территории общего пользования), посредством которых обеспечивается доступ	—
10.	Иные сведения	—
4. Пояснения к сведениям об уточняемом земельном участке с кадастровым номером		73:19:083601:212 :
1.		—

1. Сведения о характерных точках границ уточняемого земельного участка с кадастровым номером 73:19:083601:213 :
 Система координат МСК-73, зона 2 Зона № 2

Обозначение характерных точек границ	Координаты, м				Метод определения координат	Формулы, примененные для расчета средней квадратической погрешности определения координат характерных точек границ (Mt), с подставленными в такие формулы значениями и итоговые (вычисленные) значения Mt, м	Описание закрепления точки
	содержатся в Едином государственном реестре недвижимости		определены в результате выполнения комплексных кадастровых работ				
	X	Y	X	Y			
1	2	3	4	5	6	7	8
н753У	—	—	512 758,41	2 250 932,04	Метод спутниковых геодезических измерений (определений)	Mt = 0,10	—
н752У	—	—	512 749,82	2 250 973,86			
н895У	—	—	512 749,41	2 250 975,88			
н896У	—	—	512 739,38	2 250 974,10			
н897У	—	—	512 749,80	2 250 929,80			
н753У	—	—	512 758,41	2 250 932,04			

2. Сведения о частях границ уточняемого земельного участка с кадастровым номером 73:19:083601:213 :

Обозначение части границ		Горизонтальное проложение (S), м	Описание прохождения части границ	Сведения о согласовании местоположения границ (согласовано/спорное)
от т.	до т.			
1	2	3	4	5
н753У	н752У	42,69	—	согласовано
н752У	н895У	2,06		
н895У	н896У	10,19		
н896У	н897У	45,51		
н897У	н753У	8,90		

3. Сведения о характеристиках уточняемого земельного участка с кадастровым номером 73:19:083601:213 :

№ п/п	Наименование характеристики земельного участка	Значение характеристики
1	2	3
1	2	3

1	2	3
1.	Адрес земельного участка	—
1.1.	Сведения о местоположении земельного участка (при отсутствии адреса) в структурированном в соответствии с федеральной информационной адресной системой виде	
1.2.	Дополнительные сведения о местоположении земельного участка	Ульяновская обл., г. Ульяновск, садоводческое товарищество "Елочка", участок 209
2.	Площадь земельного участка ± величина погрешности определения (вычисления) площади ($P \pm \Delta P$), м ²	430 ± 7,00
3.	Формула, примененная для вычисления предельной погрешности определения площади земельного участка, с подставленными значениями и итоговые (вычисленные) значения	$3,5 * 0,10 * \sqrt{(430,00)} = 7$
4.	Площадь земельного участка согласно сведениям Единого государственного реестра недвижимости (Ркад), м ²	400,00
5.	Оценка расхождения Р и Ркад ($P - P_{кад}$), м ²	30
6.	Предельный минимальный и максимальный размеры земельного участка (Рмин и Рмакс), м ²	— —
7.	Вид (виды) разрешенного использования	Для ведения садоводства
7.1.	Дополнительные сведения об использовании земельного участка	—
8.	Кадастровый или иной государственный учетный номер (инвентарный) здания, сооружения, объекта незавершенного строительства, расположенного на земельном участке	73:24:010706:570
9.	Сведения о земельных участках (землях общего пользования, территории общего пользования), посредством которых обеспечивается доступ	—
10.	Иные сведения	—
4. Пояснения к сведениям об уточняемом земельном участке с кадастровым номером		73:19:083601:213 :
1.		—

1. Сведения о характерных точках границ уточняемого земельного участка с кадастровым номером 73:19:083601:214 :
 Система координат МСК-73, зона 2 Зона № 2

Обозначение характерных точек границ	Координаты, м				Метод определения координат	Формулы, примененные для расчета средней квадратической погрешности определения координат характерных точек границ (Mt), с подставленными в такие формулы значениями и итоговые (вычисленные) значения Mt, м	Описание закрепления точки
	содержатся в Едином государственном реестре недвижимости		определены в результате выполнения комплексных кадастровых работ				
	X	Y	X	Y			
1	2	3	4	5	6	7	8
н899У	—	—	512 951,35	2 250 927,14	Метод спутниковых геодезических измерений (определений)	Mt = 0,10	—
н901У	—	—	512 934,96	2 250 950,04			
н725У	—	—	512 913,23	2 250 939,23			
н724У	—	—	512 916,13	2 250 930,97		0,10	
902	—	—	512 920,87	2 250 924,30			
900	—	—	512 926,74	2 250 918,65			
н899У	—	—	512 951,35	2 250 927,14		Mt = 0,10	

2. Сведения о частях границ уточняемого земельного участка с кадастровым номером 73:19:083601:214 :

Обозначение части границ		Горизонтальное проложение (S), м	Описание прохождения части границ	Сведения о согласовании местоположения границ (согласовано/спорное)
от т.	до т.			
1	2	3	4	5
н899У	н901У	28,16	—	согласовано
н901У	н725У	24,27		
н725У	н724У	8,75		
н724У	902	8,18		
902	900	8,15		
900	н899У	26,03		

3. Сведения о характеристиках уточняемого земельного участка с кадастровым номером 73:19:083601:214 :

№ п/п	Наименование характеристики земельного участка	Значение характеристики
1	2	3
1.	Адрес земельного участка	—
1.1.	Сведения о местоположении земельного участка (при отсутствии адреса) в структурированном в соответствии с федеральной информационной адресной системой виде	
1.2.	Дополнительные сведения о местоположении земельного участка	Ульяновская обл., г. Ульяновск, садоводческое товарищество "Елочка", участок 210
2.	Площадь земельного участка ± величина погрешности определения (вычисления) площади ($P \pm \Delta P$), м ²	680 ± 9,00
3.	Формула, примененная для вычисления предельной погрешности определения площади земельного участка, с подставленными значениями и итоговые (вычисленные) значения	$3,5 * 0,10 * \sqrt{(680,00)} = 9$
4.	Площадь земельного участка согласно сведениям Единого государственного реестра недвижимости (Ркад), м ²	620,00
5.	Оценка расхождения Р и Ркад ($P - P_{кад}$), м ²	60
6.	Предельный минимальный и максимальный размеры земельного участка (Рмин и Рмакс), м ²	— —
7.	Вид (виды) разрешенного использования	Для ведения садоводства
7.1.	Дополнительные сведения об использовании земельного участка	—
8.	Кадастровый или иной государственный учетный номер (инвентарный) здания, сооружения, объекта незавершенного строительства, расположенного на земельном участке	—
9.	Сведения о земельных участках (землях общего пользования, территории общего пользования), посредством которых обеспечивается доступ	—
10.	Иные сведения	—

4. Пояснения к сведениям об уточняемом земельном участке с кадастровым номером 73:19:083601:214 :

1.	—
----	---

1. Сведения о характерных точках границ уточняемого земельного участка с кадастровым номером 73:19:083601:215 :
 Система координат МСК-73, зона 2 Зона № 2

Обозначение характерных точек границ	Координаты, м				Метод определения координат	Формулы, примененные для расчета средней квадратической погрешности определения координат характерных точек границ (Mt), с подставленными в такие формулы значениями и итоговые (вычисленные) значения Mt, м	Описание закрепления точки
	содержатся в Едином государственном реестре недвижимости		определены в результате выполнения комплексных кадастровых работ				
	X	Y	X	Y			
1	2	3	4	5	6	7	8
н802У	—	—	512 942,68	2 250 894,75	Метод спутниковых геодезических измерений (определений)	Mt = 0,10	—
н898У	—	—	512 958,79	2 250 914,49			
н899У	—	—	512 951,35	2 250 927,14			
900	—	—	512 926,74	2 250 918,65		0,10	
795	—	—	512 932,53	2 250 908,36			
н802У	—	—	512 942,68	2 250 894,75		Mt = 0,10	

2. Сведения о частях границ уточняемого земельного участка с кадастровым номером 73:19:083601:215 :

Обозначение части границ		Горизонтальное проложение (S), м	Описание прохождения части границ	Сведения о согласовании местоположения границ (согласовано/спорное)
от т.	до т.			
1	2	3	4	5
н802У	н898У	25,48	—	согласовано
н898У	н899У	14,68		
н899У	900	26,03		
900	795	11,81		
795	н802У	16,98		

3. Сведения о характеристиках уточняемого земельного участка с кадастровым номером 73:19:083601:215 :

№ п/п	Наименование характеристики земельного участка	Значение характеристики
1	2	3
1	2	3

1	2	3
1.	Адрес земельного участка	—
1.1.	Сведения о местоположении земельного участка (при отсутствии адреса) в структурированном в соответствии с федеральной информационной адресной системой виде	
1.2.	Дополнительные сведения о местоположении земельного участка	Ульяновская обл., г. Ульяновск, садоводческое товарищество "Елочка", участок 211
2.	Площадь земельного участка ± величина погрешности определения (вычисления) площади ($P \pm \Delta P$), м ²	550 ± 8,00
3.	Формула, примененная для вычисления предельной погрешности определения площади земельного участка, с подставленными значениями и итоговые (вычисленные) значения	$3,5 * 0,10 * \sqrt{(550,00)} = 8$
4.	Площадь земельного участка согласно сведениям Единого государственного реестра недвижимости (Ркад), м ²	500,00
5.	Оценка расхождения Р и Ркад ($P - P_{кад}$), м ²	50
6.	Предельный минимальный и максимальный размеры земельного участка (Рмин и Рмакс), м ²	— —
7.	Вид (виды) разрешенного использования	Для садоводства
7.1.	Дополнительные сведения об использовании земельного участка	—
8.	Кадастровый или иной государственный учетный номер (инвентарный) здания, сооружения, объекта незавершенного строительства, расположенного на земельном участке	—
9.	Сведения о земельных участках (землях общего пользования, территории общего пользования), посредством которых обеспечивается доступ	—
10.	Иные сведения	—
4. Пояснения к сведениям об уточняемом земельном участке с кадастровым номером		73:19:083601:215 :
1.		—

1. Сведения о характерных точках границ уточняемого земельного участка с кадастровым номером 73:19:083601:217 :
 Система координат МСК-73, зона 2 Зона № 2

Обозначение характерных точек границ	Координаты, м				Метод определения координат	Формулы, примененные для расчета средней квадратической погрешности определения координат характерных точек границ (Mt), с подставленными в такие формулы значениями и итоговые (вычисленные) значения Mt, м	Описание закрепления точки
	содержатся в Едином государственном реестре недвижимости		определены в результате выполнения комплексных кадастровых работ				
	X	Y	X	Y			
1	2	3	4	5	6	7	8
795	—	—	512 932,53	2 250 908,36	Метод спутниковых геодезических измерений (определений)	0,10	—
796	—	—	512 932,23	2 250 907,07			
797	—	—	512 907,94	2 250 892,44			
н798У	—	—	512 914,12	2 250 879,86		Mt = 0,10	
н799У	—	—	512 911,20	2 250 872,19			
н800У	—	—	512 911,24	2 250 871,54		—	
801	—	—	512 918,93	2 250 864,50		Mt = 0,10	
н802У	—	—	512 942,68	2 250 894,75			
795	—	—	512 932,53	2 250 908,36		0,10	

2. Сведения о частях границ уточняемого земельного участка с кадастровым номером 73:19:083601:217 :

Обозначение части границ		Горизонтальное проложение (S), м	Описание прохождения части границ	Сведения о согласовании местоположения границ (согласовано/спорное)
от т.	до т.			
1	2	3	4	5
795	796	1,32	—	согласовано
796	797	28,36		

1	2	3	4	5
797	н798У	14,02	—	согласовано
н798У	н799У	8,21		
н799У	н800У	0,65		
н800У	801	10,43		
801	н802У	38,46		
н802У	795	16,98		

3. Сведения о характеристиках уточняемого земельного участка с кадастровым номером 73:19:083601:217 :

№ п/п	Наименование характеристики земельного участка	Значение характеристики
1	2	3
1.	Адрес земельного участка	—
1.1.	Сведения о местоположении земельного участка (при отсутствии адреса) в структурированном в соответствии с федеральной информационной адресной системой виде	
1.2.	Дополнительные сведения о местоположении земельного участка	Ульяновская обл., г. Ульяновск, садоводческое товарищество "Елочка", участок 213
2.	Площадь земельного участка ± величина погрешности определения (вычисления) площади ($P \pm \Delta P$), м ²	759 ± 10,00
3.	Формула, примененная для вычисления предельной погрешности определения площади земельного участка, с подставленными значениями и итоговые (вычисленные) значения	$3,5 * 0,10 * \sqrt{(759,00)} = 10$
4.	Площадь земельного участка согласно сведениям Единого государственного реестра недвижимости ($P_{\text{кад}}$), м ²	500,00
5.	Оценка расхождения P и $P_{\text{кад}}$ ($P - P_{\text{кад}}$), м ²	259
6.	Предельный минимальный и максимальный размеры земельного участка ($P_{\text{мин}}$ и $P_{\text{макс}}$), м ²	— —
7.	Вид (виды) разрешенного использования	Для ведения садоводства
7.1.	Дополнительные сведения об использовании земельного участка	—
8.	Кадастровый или иной государственный учетный номер (инвентарный) здания, сооружения, объекта незавершенного строительства, расположенного на земельном участке	—
9.	Сведения о земельных участках (землях общего пользования, территории общего пользования), посредством которых обеспечивается доступ	—
10.	Иные сведения	—

4. Пояснения к сведениям об уточняемом земельном участке с кадастровым номером 73:19:083601:217 :

1. —

1. Сведения о характерных точках границ уточняемого земельного участка с кадастровым номером 73:19:083601:219 :

Система координат МСК-73, зона 2 Зона № 2

Обозначение характерных точек границ	Координаты, м				Метод определения координат	Формулы, примененные для расчета средней квадратической погрешности определения координат характерных точек границ (Mt), с подставленными в такие формулы значениями и итоговые (вычисленные) значения Mt, м	Описание закрепления точки
	содержатся в Едином государственном реестре недвижимости		определены в результате выполнения комплексных кадастровых работ				
	X	Y	X	Y			
1	2	3	4	5	6	7	8
596	—	—	512 875,81	2 250 844,84	Аналитический метод	0,10	—
597	—	—	512 889,91	2 250 850,65			
598	—	—	512 888,40	2 250 853,53			
599	—	—	512 876,37	2 250 896,53			
н600У	—	—	512 862,66	2 250 892,08	Метод спутниковых геодезических измерений (определений)	Mt = 0,10	
596	—	—	512 875,81	2 250 844,84	Аналитический метод	0,10	

2. Сведения о частях границ уточняемого земельного участка с кадастровым номером 73:19:083601:219 :

Обозначение части границ		Горизонтальное проложение (S), м	Описание прохождения части границ	Сведения о согласовании местоположения границ (согласовано/спорное)
от т.	до т.			
1	2	3	4	5
596	597	15,25	—	согласовано
597	598	3,25		
598	599	44,65		
599	н600У	14,41		
н600У	596	49,04		

3. Сведения о характеристиках уточняемого земельного участка с кадастровым номером 73:19:083601:219 :

№ п/п	Наименование характеристики земельного участка	Значение характеристики
1	2	3

1	2	3
1.	Адрес земельного участка	—
1.1.	Сведения о местоположении земельного участка (при отсутствии адреса) в структурированном в соответствии с федеральной информационной адресной системой виде	
1.2.	Дополнительные сведения о местоположении земельного участка	Ульяновская обл., г. Ульяновск, садоводческое товарищество "Елочка", участок 215
2.	Площадь земельного участка ± величина погрешности определения (вычисления) площади ($P \pm \Delta P$), м ²	701 ± 9,00
3.	Формула, примененная для вычисления предельной погрешности определения площади земельного участка, с подставленными значениями и итоговые (вычисленные) значения	$3,5 * 0,10 * \sqrt{(701,00)} = 9$
4.	Площадь земельного участка согласно сведениям Единого государственного реестра недвижимости (Ркад), м ²	650,00
5.	Оценка расхождения Р и Ркад ($P - P_{кад}$), м ²	51
6.	Предельный минимальный и максимальный размеры земельного участка ($P_{мин}$ и $P_{макс}$), м ²	— —
7.	Вид (виды) разрешенного использования	Для ведения садоводства
7.1.	Дополнительные сведения об использовании земельного участка	—
8.	Кадастровый или иной государственный учетный номер (инвентарный) здания, сооружения, объекта незавершенного строительства, расположенного на земельном участке	—
9.	Сведения о земельных участках (землях общего пользования, территории общего пользования), посредством которых обеспечивается доступ	—
10.	Иные сведения	—
4. Пояснения к сведениям об уточняемом земельном участке с кадастровым номером		73:19:083601:219 :
1.	—	—

1. Сведения о характерных точках границ уточняемого земельного участка с кадастровым номером 73:19:083601:220 :
 Система координат МСК-73, зона 2 Зона № 2

Обозначение характерных точек границ	Координаты, м				Метод определения координат	Формулы, примененные для расчета средней квадратической погрешности определения координат характерных точек границ (Mt), с подставленными в такие формулы значениями и итоговые (вычисленные) значения Mt, м	Описание закрепления точки
	содержатся в Едином государственном реестре недвижимости		определены в результате выполнения комплексных кадастровых работ				
	X	Y	X	Y			
1	2	3	4	5	6	7	8
596	—	—	512 875,81	2 250 844,84	Аналитический метод	0,10	—
н600У	—	—	512 862,66	2 250 892,08	Метод спутниковых геодезических измерений (определений)	Mt = 0,10	
601	—	—	512 848,59	2 250 887,91	Аналитический метод	0,10	
602	—	—	512 863,58	2 250 837,72			
596	—	—	512 875,81	2 250 844,84			

2. Сведения о частях границ уточняемого земельного участка с кадастровым номером 73:19:083601:220 :

Обозначение части границ		Горизонтальное проложение (S), м	Описание прохождения части границ	Сведения о согласовании местоположения границ (согласовано/спорное)
от т.	до т.			
1	2	3	4	5
596	н600У	49,04	—	согласовано
н600У	601	14,67		
601	602	52,38		
602	596	14,15		

3. Сведения о характеристиках уточняемого земельного участка с кадастровым номером 73:19:083601:220 :

№ п/п	Наименование характеристики земельного участка	Значение характеристики
1	2	3
1.	Адрес земельного участка	—
1.1.	Сведения о местоположении земельного участка (при отсутствии адреса) в структурированном в соответствии с федеральной информационной адресной системой виде	
1.2.	Дополнительные сведения о местоположении земельного участка	Ульяновская обл., г. Ульяновск, садоводческое товарищество "Елочка", участок 216

1	2	3
2.	Площадь земельного участка ± величина погрешности определения (вычисления) площади ($P \pm \Delta P$), м ²	720 ± 9,00
3.	Формула, примененная для вычисления предельной погрешности определения площади земельного участка, с подставленными значениями и итоговые (вычисленные) значения	$3,5 * 0,10 * \sqrt{(720,00)} = 9$
4.	Площадь земельного участка согласно сведениям Единого государственного реестра недвижимости (Ркад), м ²	650,00
5.	Оценка расхождения Р и Ркад ($P - P_{кад}$), м ²	70
6.	Предельный минимальный и максимальный размеры земельного участка (Рмин и Рмакс), м ²	— —
7.	Вид (виды) разрешенного использования	Для садоводства
7.1.	Дополнительные сведения об использовании земельного участка	—
8.	Кадастровый или иной государственный учетный номер (инвентарный) здания, сооружения, объекта незавершенного строительства, расположенного на земельном участке	—
9.	Сведения о земельных участках (землях общего пользования, территории общего пользования), посредством которых обеспечивается доступ	—
10.	Иные сведения	—

4. Пояснения к сведениям об уточняемом земельном участке с кадастровым номером 73:19:083601:220 :

1.	—
----	---

1. Сведения о характерных точках границ уточняемого земельного участка с кадастровым номером 73:19:083601:222 :

Система координат МСК-73, зона 2 Зона № 2

Обозначение характерных точек границ	Координаты, м				Метод определения координат	Формулы, примененные для расчета средней квадратической погрешности определения координат характерных точек границ (Mt), с подставленными в такие формулы значениями и итоговые (вычисленные) значения Mt, м	Описание закрепления точки
	содержатся в Едином государственном реестре недвижимости		определены в результате выполнения комплексных кадастровых работ				
	X	Y	X	Y			
1	2	3	4	5	6	7	8
603	—	—	512 843,84	2 250 825,39	Аналитический метод	0,10	—

1	2	3	4	5	6	7	8
604	—	—	512 852,08	2 250 830,88	Аналитический метод	0,10	—
605	—	—	512 833,11	2 250 883,17		Mt = 0,10	
606	—	—	512 820,29	2 250 878,96		0,10	
607	—	—	512 835,32	2 250 844,25			
603	—	—	512 843,84	2 250 825,39			

2. Сведения о частях границ уточняемого земельного участка с кадастровым номером 73:19:083601:222 :

Обозначение части границ		Горизонтальное проложение (S), м	Описание прохождения части границ	Сведения о согласовании местоположения границ (согласовано/спорное)
от т.	до т.			
1	2	3	4	5
603	604	9,90	—	согласовано
604	605	55,62		
605	606	13,49		
606	607	37,82		
607	603	20,70		

3. Сведения о характеристиках уточняемого земельного участка с кадастровым номером 73:19:083601:222 :

№ п/п	Наименование характеристики земельного участка	Значение характеристики
1	2	3
1.	Адрес земельного участка	—
1.1.	Сведения о местоположении земельного участка (при отсутствии адреса) в структурированном в соответствии с федеральной информационной адресной системой виде	
1.2.	Дополнительные сведения о местоположении земельного участка	Местоположение установлено относительно ориентира, расположенного в границах участка. Почтовый адрес ориентира: Ульяновская обл., г. Ульяновск, садоводческое товарищество "Елочка", участок 218.
2.	Площадь земельного участка ± величина погрешности определения (вычисления) площади ($P \pm \Delta P$), м ²	$667 \pm 9,00$
3.	Формула, примененная для вычисления предельной погрешности определения площади земельного участка, с подставленными значениями и итоговые (вычисленные) значения	$3,5 * 0,10 * \sqrt{(667,00)} = 9$
4.	Площадь земельного участка согласно сведениям Единого государственного реестра недвижимости (Ркад), м ²	650,00
5.	Оценка расхождения P и Ркад ($P - P_{кад}$), м ²	17

1	2	3
6.	Предельный минимальный и максимальный размеры земельного участка (Рмин и Рмакс), м ²	— —
7.	Вид (виды) разрешенного использования	Для ведения садоводства
7.1.	Дополнительные сведения об использовании земельного участка	—
8.	Кадастровый или иной государственный учетный номер (инвентарный) здания, сооружения, объекта незавершенного строительства, расположенного на земельном участке	—
9.	Сведения о земельных участках (землях общего пользования, территории общего пользования), посредством которых обеспечивается доступ	—
10.	Иные сведения	—

4. Пояснения к сведениям об уточняемом земельном участке с кадастровым номером 73:19:083601:222 :

1.	—
----	---

1. Сведения о характерных точках границ уточняемого земельного участка с кадастровым номером 73:19:083601:223 :

Система координат МСК-73, зона 2 Зона № 2

Обозначение характерных точек границ	Координаты, м				Метод определения координат	Формулы, примененные для расчета средней квадратической погрешности определения координат характерных точек границ (Mt), с подставленными в такие формулы значениями и итоговые (вычисленные) значения Mt, м	Описание закрепления точки
	содержатся в Едином государственном реестре недвижимости		определены в результате выполнения комплексных кадастровых работ				
	X	Y	X	Y			
1	2	3	4	5	6	7	8
820	—	—	512 903,78	2 250 863,28	Метод спутниковых геодезических измерений (определений)	0,10	—
597	—	—	512 889,91	2 250 850,65	Аналитический метод		
596	—	—	512 875,81	2 250 844,84			
821	—	—	512 888,87	2 250 823,99	Метод спутниковых геодезических измерений (определений)	Mt = 0,10	—
н822У	—	—	512 911,78	2 250 852,54			
820	—	—	512 903,78	2 250 863,28			

2. Сведения о частях границ уточняемого земельного участка с кадастровым номером 73:19:083601:223 :

Обозначение части границ		Горизонтальное проложение (S), м	Описание прохождения части границ	Сведения о согласовании местоположения границ (согласовано/спорное)
от т.	до т.			
1	2	3	4	5
820	597	18,76	—	согласовано
597	596	15,25		
596	821	24,60		
821	н822У	36,61		
н822У	820	13,39		

3. Сведения о характеристиках уточняемого земельного участка с кадастровым номером 73:19:083601:223 :

№ п/п	Наименование характеристики земельного участка	Значение характеристики
1	2	3
1.	Адрес земельного участка	—
1.1.	Сведения о местоположении земельного участка (при отсутствии адреса) в структурированном в соответствии с федеральной информационной адресной системой виде	
1.2.	Дополнительные сведения о местоположении земельного участка	Местоположение установлено относительно ориентира, расположенного в границах участка. Почтовый адрес ориентира: Ульяновская обл., г. Ульяновск, садоводческое товарищество "Елочка", участок 219.
2.	Площадь земельного участка ± величина погрешности определения (вычисления) площади ($P \pm \Delta P$), м ²	600 ± 9,00
3.	Формула, примененная для вычисления предельной погрешности определения площади земельного участка, с подставленными значениями и итоговые (вычисленные) значения	$3,5 * 0,10 * \sqrt{(600,00)} = 9$
4.	Площадь земельного участка согласно сведениям Единого государственного реестра недвижимости (Ркад), м ²	600,00
5.	Оценка расхождения Р и Ркад ($P - P_{кад}$), м ²	0
6.	Предельный минимальный и максимальный размеры земельного участка (Рмин и Рмакс), м ²	— —
7.	Вид (виды) разрешенного использования	Для ведения садоводства
7.1.	Дополнительные сведения об использовании земельного участка	—
8.	Кадастровый или иной государственный учетный номер (инвентарный) здания, сооружения, объекта незавершенного строительства, расположенного на земельном участке	—

1	2	3
9.	Сведения о земельных участках (землях общего пользования, территории общего пользования), посредством которых обеспечивается доступ	—
10.	Иные сведения	—

4. Пояснения к сведениям об уточняемом земельном участке с кадастровым номером 73:19:083601:223 :

1.	—
----	---

**1. Сведения о характерных точках границ уточняемого земельного участка с кадастровым номером 73:19:083601:227 :
Система координат МСК-73, зона 2 Зона № 2**

Обозначение характерных точек границ	Координаты, м				Метод определения координат	Формулы, примененные для расчета средней квадратической погрешности определения координат характерных точек границ (Mt), с подставленными в такие формулы значениями и итоговые (вычисленные) значения Mt, м	Описание закрепления точки
	содержатся в Едином государственном реестре недвижимости		определены в результате выполнения комплексных кадастровых работ				
	X	Y	X	Y			
1	2	3	4	5	6	7	8
809	—	—	512 863,20	2 250 791,75	Метод спутниковых геодезических измерений (определений)	0,10	—
810	—	—	512 849,89	2 250 814,45			
811	—	—	512 832,01	2 250 805,05			
н812У	—	—	512 848,16	2 250 772,86			
809	—	—	512 863,20	2 250 791,75			
						Mt = 0,10	
						0,10	

2. Сведения о частях границ уточняемого земельного участка с кадастровым номером 73:19:083601:227 :

Обозначение части границ		Горизонтальное проложение (S), м	Описание прохождения части границ	Сведения о согласовании местоположения границ (согласовано/спорное)
от т.	до т.			
1	2	3	4	5
809	810	26,31	—	согласовано
810	811	20,20	—	

1	2	3	4	5
811	н812У	36,01	—	согласовано
н812У	809	24,15	—	

3. Сведения о характеристиках уточняемого земельного участка с кадастровым номером 73:19:083601:227 :

№ п/п	Наименование характеристики земельного участка	Значение характеристики
1	2	3
1.	Адрес земельного участка	—
1.1.	Сведения о местоположении земельного участка (при отсутствии адреса) в структурированном в соответствии с федеральной информационной адресной системой виде	
1.2.	Дополнительные сведения о местоположении земельного участка	Местоположение установлено относительно ориентира, расположенного в границах участка. Почтовый адрес ориентира: Ульяновская обл., г. Ульяновск, садоводческое товарищество "Елочка", участок 223.
2.	Площадь земельного участка ± величина погрешности определения (вычисления) площади ($P \pm \Delta P$), м ²	660 ± 9,00
3.	Формула, примененная для вычисления предельной погрешности определения площади земельного участка, с подставленными значениями и итоговые (вычисленные) значения	$3,5 * 0,10 * \sqrt{(660,00)} = 9$
4.	Площадь земельного участка согласно сведениям Единого государственного реестра недвижимости (Ркад), м ²	670,00
5.	Оценка расхождения Р и Ркад ($P - P_{кад}$), м ²	10
6.	Предельный минимальный и максимальный размеры земельного участка (Рмин и Рмакс), м ²	— —
7.	Вид (виды) разрешенного использования	Для ведения садоводства
7.1.	Дополнительные сведения об использовании земельного участка	—
8.	Кадастровый или иной государственный учетный номер (инвентарный) здания, сооружения, объекта незавершенного строительства, расположенного на земельном участке	—
9.	Сведения о земельных участках (землях общего пользования, территории общего пользования), посредством которых обеспечивается доступ	—
10.	Иные сведения	—

4. Пояснения к сведениям об уточняемом земельном участке с кадастровым номером 73:19:083601:227 :

1.	—
----	---

1. Сведения о характерных точках границ уточняемого земельного участка с кадастровым номером 73:19:083601:228 :
 Система координат МСК-73, зона 2 Зона № 2

Обозначение характерных точек границ	Координаты, м				Метод определения координат	Формулы, примененные для расчета средней квадратической погрешности определения координат характерных точек границ (Mt), с подставленными в такие формулы значениями и итоговые (вычисленные) значения Mt, м	Описание закрепления точки
	содержатся в Едином государственном реестре недвижимости		определены в результате выполнения комплексных кадастровых работ				
	X	Y	X	Y			
1	2	3	4	5	6	7	8
н817У	—	—	512 829,04	2 250 803,10	Метод спутниковых геодезических измерений (определений)	Mt = 0,10	—
н816У	—	—	512 813,05	2 250 794,78			
н818У	—	—	512 829,78	2 250 761,82			
н819У	—	—	512 845,46	2 250 769,82			
н817У	—	—	512 829,04	2 250 803,10			

2. Сведения о частях границ уточняемого земельного участка с кадастровым номером 73:19:083601:228 :

Обозначение части границ		Горизонтальное проложение (S), м	Описание прохождения части границ	Сведения о согласовании местоположения границ (согласовано/спорное)
от т.	до т.			
1	2	3	4	5
н817У	н816У	18,03	—	согласовано
н816У	н818У	36,96		
н818У	н819У	17,60		
н819У	н817У	37,11		

3. Сведения о характеристиках уточняемого земельного участка с кадастровым номером 73:19:083601:228 :

№ п/п	Наименование характеристики земельного участка	Значение характеристики
1	2	3
1	2	3

1	2	3
1.	Адрес земельного участка	—
1.1.	Сведения о местоположении земельного участка (при отсутствии адреса) в структурированном в соответствии с федеральной информационной адресной системой виде	
1.2.	Дополнительные сведения о местоположении земельного участка	Местоположение установлено относительно ориентира, расположенного в границах участка. Почтовый адрес ориентира: Ульяновская обл., г. Ульяновск, садоводческое товарищество "Елочка", участок 224.
2.	Площадь земельного участка \pm величина погрешности определения (вычисления) площади ($P \pm \Delta P$), м ²	660 \pm 9,00
3.	Формула, примененная для вычисления предельной погрешности определения площади земельного участка, с подставленными значениями и итоговые (вычисленные) значения	$3,5 * 0,10 * \sqrt{(660,00)} = 9$
4.	Площадь земельного участка согласно сведениям Единого государственного реестра недвижимости (Ркад), м ²	600,00
5.	Оценка расхождения P и Ркад ($P - P_{кад}$), м ²	60
6.	Предельный минимальный и максимальный размеры земельного участка (Рмин и Рмакс), м ²	— —
7.	Вид (виды) разрешенного использования	Для ведения садоводства
7.1.	Дополнительные сведения об использовании земельного участка	—
8.	Кадастровый или иной государственный учетный номер (инвентарный) здания, сооружения, объекта незавершенного строительства, расположенного на земельном участке	—
9.	Сведения о земельных участках (землях общего пользования, территории общего пользования), посредством которых обеспечивается доступ	—
10.	Иные сведения	—
4. Пояснения к сведениям об уточняемом земельном участке с кадастровым номером		73:19:083601:228 :
1.		—

1. Сведения о характерных точках границ уточняемого земельного участка с кадастровым номером 73:19:083601:229 :
 Система координат МСК-73, зона 2 Зона № 2

Обозначение характерных точек границ	Координаты, м				Метод определения координат	Формулы, примененные для расчета средней квадратической погрешности определения координат характерных точек границ (Mt), с подставленными в такие формулы значениями и итоговые (вычисленные) значения Mt, м	Описание закрепления точки
	содержатся в Едином государственном реестре недвижимости		определены в результате выполнения комплексных кадастровых работ				
	X	Y	X	Y			
1	2	3	4	5	6	7	8
813	—	—	512 812,14	2 250 837,35	Метод спутниковых геодезических измерений (определений)	0,10	—
814	—	—	512 793,16	2 250 826,95			
н815У	—	—	512 810,83	2 250 793,63		Mt = 0,10	
н816У	—	—	512 813,05	2 250 794,78			
н817У	—	—	512 829,04	2 250 803,10		0,10	
813	—	—	512 812,14	2 250 837,35			

2. Сведения о частях границ уточняемого земельного участка с кадастровым номером 73:19:083601:229 :

Обозначение части границ		Горизонтальное проложение (S), м	Описание прохождения части границ	Сведения о согласовании местоположения границ (согласовано/спорное)
от т.	до т.			
1	2	3	4	5
813	814	21,64	—	согласовано
814	н815У	37,72		
н815У	н816У	2,50		
н816У	н817У	18,03		
н817У	813	38,19		

3. Сведения о характеристиках уточняемого земельного участка с кадастровым номером 73:19:083601:229 :

№ п/п	Наименование характеристики земельного участка	Значение характеристики
1	2	3
1		

1	2	3
1.	Адрес земельного участка	—
1.1.	Сведения о местоположении земельного участка (при отсутствии адреса) в структурированном в соответствии с федеральной информационной адресной системой виде	
1.2.	Дополнительные сведения о местоположении земельного участка	Ульяновская обл., г. Ульяновск, садоводческое товарищество "Елочка", участок 225
2.	Площадь земельного участка \pm величина погрешности определения (вычисления) площади ($P \pm \Delta P$), м ²	800 \pm 10,00
3.	Формула, примененная для вычисления предельной погрешности определения площади земельного участка, с подставленными значениями и итоговые (вычисленные) значения	$3,5 * 0,10 * \sqrt{(800,00)} = 10$
4.	Площадь земельного участка согласно сведениям Единого государственного реестра недвижимости (Ркад), м ²	800,00
5.	Оценка расхождения Р и Ркад ($P - P_{кад}$), м ²	0
6.	Предельный минимальный и максимальный размеры земельного участка ($P_{мин}$ и $P_{макс}$), м ²	— —
7.	Вид (виды) разрешенного использования	Для ведения садоводства
7.1.	Дополнительные сведения об использовании земельного участка	—
8.	Кадастровый или иной государственный учетный номер (инвентарный) здания, сооружения, объекта незавершенного строительства, расположенного на земельном участке	—
9.	Сведения о земельных участках (землях общего пользования, территории общего пользования), посредством которых обеспечивается доступ	—
10.	Иные сведения	—
4. Пояснения к сведениям об уточняемом земельном участке с кадастровым номером		73:19:083601:229 :
1.	—	—

1. Сведения о характерных точках границ уточняемого земельного участка с кадастровым номером 73:19:083601:232 :
 Система координат МСК-73, зона 2 Зона № 2

Обозначение характерных точек границ	Координаты, м				Метод определения координат	Формулы, примененные для расчета средней квадратической погрешности определения координат характерных точек границ (Mt), с подставленными в такие формулы значениями и итоговые (вычисленные) значения Mt, м	Описание закрепления точки
	содержатся в Едином государственном реестре недвижимости		определены в результате выполнения комплексных кадастровых работ				
	X	Y	X	Y			
1	2	3	4	5	6	7	8
н829У	—	—	512 964,86	2 250 854,55	Метод спутниковых геодезических измерений (определений)	Mt = 0,10	—
н831У	—	—	512 993,95	2 250 869,77			
н832У	—	—	512 983,83	2 250 886,76			
н833У	—	—	512 955,49	2 250 871,93			
н829У	—	—	512 964,86	2 250 854,55			

2. Сведения о частях границ уточняемого земельного участка с кадастровым номером 73:19:083601:232 :

Обозначение части границ		Горизонтальное проложение (S), м	Описание прохождения части границ	Сведения о согласовании местоположения границ (согласовано/спорное)
от т.	до т.			
1	2	3	4	5
н829У	н831У	32,83	—	согласовано
н831У	н832У	19,78		
н832У	н833У	31,99		
н833У	н829У	19,74		

3. Сведения о характеристиках уточняемого земельного участка с кадастровым номером 73:19:083601:232 :

№ п/п	Наименование характеристики земельного участка	Значение характеристики
1	2	3
1	2	3

1	2	3
1.	Адрес земельного участка	—
1.1.	Сведения о местоположении земельного участка (при отсутствии адреса) в структурированном в соответствии с федеральной информационной адресной системой виде	
1.2.	Дополнительные сведения о местоположении земельного участка	Местоположение установлено относительно ориентира, расположенного в границах участка. Почтовый адрес ориентира: Ульяновская обл., г. Ульяновск, садоводческое товарищество "Елочка", участок 228.
2.	Площадь земельного участка \pm величина погрешности определения (вычисления) площади ($P \pm \Delta P$), м ²	640 \pm 9,00
3.	Формула, примененная для вычисления предельной погрешности определения площади земельного участка, с подставленными значениями и итоговые (вычисленные) значения	$3,5 * 0,10 * \sqrt{(640,00)} = 9$
4.	Площадь земельного участка согласно сведениям Единого государственного реестра недвижимости (Ркад), м ²	640,00
5.	Оценка расхождения P и Ркад ($P - P_{кад}$), м ²	0
6.	Предельный минимальный и максимальный размеры земельного участка (Рмин и Рмакс), м ²	— —
7.	Вид (виды) разрешенного использования	Для ведения садоводства
7.1.	Дополнительные сведения об использовании земельного участка	—
8.	Кадастровый или иной государственный учетный номер (инвентарный) здания, сооружения, объекта незавершенного строительства, расположенного на земельном участке	—
9.	Сведения о земельных участках (землях общего пользования, территории общего пользования), посредством которых обеспечивается доступ	—
10.	Иные сведения	—
4. Пояснения к сведениям об уточняемом земельном участке с кадастровым номером		73:19:083601:232 :
1.		—

1. Сведения о характерных точках границ уточняемого земельного участка с кадастровым номером 73:19:083601:233 :
 Система координат МСК-73, зона 2 Зона № 2

Обозначение характерных точек границ	Координаты, м				Метод определения координат	Формулы, примененные для расчета средней квадратической погрешности определения координат характерных точек границ (Mt), с подставленными в такие формулы значениями и итоговые (вычисленные) значения Mt, м	Описание закрепления точки
	содержатся в Едином государственном реестре недвижимости		определены в результате выполнения комплексных кадастровых работ				
	X	Y	X	Y			
1	2	3	4	5	6	7	8
828	—	—	512 974,17	2 250 837,27	Метод спутниковых геодезических измерений (определений)	Mt = 0,10	—
830	—	—	513 003,93	2 250 853,02			
н831У	—	—	512 993,95	2 250 869,77			
н829У	—	—	512 964,86	2 250 854,55			
828	—	—	512 974,17	2 250 837,27			

2. Сведения о частях границ уточняемого земельного участка с кадастровым номером 73:19:083601:233 :

Обозначение части границ		Горизонтальное проложение (S), м	Описание прохождения части границ	Сведения о согласовании местоположения границ (согласовано/спорное)
от т.	до т.			
1	2	3	4	5
828	830	33,67	—	согласовано
830	н831У	19,50		
н831У	н829У	32,83		
н829У	828	19,63		

3. Сведения о характеристиках уточняемого земельного участка с кадастровым номером 73:19:083601:233 :

№ п/п	Наименование характеристики земельного участка	Значение характеристики
1	2	3
1	2	3

1	2	3
1.	Адрес земельного участка	—
1.1.	Сведения о местоположении земельного участка (при отсутствии адреса) в структурированном в соответствии с федеральной информационной адресной системой виде	
1.2.	Дополнительные сведения о местоположении земельного участка	Местоположение установлено относительно ориентира, расположенного в границах участка. Почтовый адрес ориентира: Ульяновская обл., г. Ульяновск, садоводческое товарищество "Елочка", участок 229.
2.	Площадь земельного участка \pm величина погрешности определения (вычисления) площади ($P \pm \Delta P$), м ²	650 \pm 9,00
3.	Формула, примененная для вычисления предельной погрешности определения площади земельного участка, с подставленными значениями и итоговые (вычисленные) значения	$3,5 * 0,10 * \sqrt{(650,00)} = 9$
4.	Площадь земельного участка согласно сведениям Единого государственного реестра недвижимости (Ркад), м ²	650,00
5.	Оценка расхождения P и Ркад ($P - P_{кад}$), м ²	0
6.	Предельный минимальный и максимальный размеры земельного участка (Рмин и Рмакс), м ²	— —
7.	Вид (виды) разрешенного использования	Для ведения садоводства
7.1.	Дополнительные сведения об использовании земельного участка	—
8.	Кадастровый или иной государственный учетный номер (инвентарный) здания, сооружения, объекта незавершенного строительства, расположенного на земельном участке	—
9.	Сведения о земельных участках (землях общего пользования, территории общего пользования), посредством которых обеспечивается доступ	—
10.	Иные сведения	—
4. Пояснения к сведениям об уточняемом земельном участке с кадастровым номером		73:19:083601:233 :
1.		—

1. Сведения о характерных точках границ уточняемого земельного участка с кадастровым номером 73:19:083601:235 :
 Система координат МСК-73, зона 2 Зона № 2

Обозначение характерных точек границ	Координаты, м				Метод определения координат	Формулы, примененные для расчета средней квадратической погрешности определения координат характерных точек границ (Mt), с подставленными в такие формулы значениями и итоговые (вычисленные) значения Mt, м	Описание закрепления точки
	содержатся в Едином государственном реестре недвижимости		определены в результате выполнения комплексных кадастровых работ				
	X	Y	X	Y			
1	2	3	4	5	6	7	8
н826У	—	—	512 952,86	2 250 849,51	Метод спутниковых геодезических измерений (определений)	Mt = 0,10	—
н825У	—	—	512 971,22	2 250 815,54			
827	—	—	512 983,22	2 250 820,58			
828	—	—	512 974,17	2 250 837,27			
н829У	—	—	512 964,86	2 250 854,55			
н826У	—	—	512 952,86	2 250 849,51			

2. Сведения о частях границ уточняемого земельного участка с кадастровым номером 73:19:083601:235 :

Обозначение части границ		Горизонтальное проложение (S), м	Описание прохождения части границ	Сведения о согласовании местоположения границ (согласовано/спорное)
от т.	до т.			
1	2	3	4	5
н826У	н825У	38,61	—	согласовано
н825У	827	13,02		
827	828	18,99		
828	н829У	19,63		
н829У	н826У	13,02		

3. Сведения о характеристиках уточняемого земельного участка с кадастровым номером 73:19:083601:235 :

№ п/п	Наименование характеристики земельного участка	Значение характеристики
1	2	3

1	2	3
1.	Адрес земельного участка	—
1.1.	Сведения о местоположении земельного участка (при отсутствии адреса) в структурированном в соответствии с федеральной информационной адресной системой виде	
1.2.	Дополнительные сведения о местоположении земельного участка	Местоположение установлено относительно ориентира, расположенного в границах участка. Почтовый адрес ориентира: Ульяновская обл., г. Ульяновск, садоводческое товарищество "Елочка", участок 231.
2.	Площадь земельного участка \pm величина погрешности определения (вычисления) площади ($P \pm \Delta P$), м ²	500 \pm 8,00
3.	Формула, примененная для вычисления предельной погрешности определения площади земельного участка, с подставленными значениями и итоговые (вычисленные) значения	$3,5 * 0,10 * \sqrt{(500,00)} = 8$
4.	Площадь земельного участка согласно сведениям Единого государственного реестра недвижимости (Ркад), м ²	500,00
5.	Оценка расхождения P и Ркад ($P - P_{кад}$), м ²	0
6.	Предельный минимальный и максимальный размеры земельного участка (Рмин и Рмакс), м ²	— —
7.	Вид (виды) разрешенного использования	Для ведения садоводства
7.1.	Дополнительные сведения об использовании земельного участка	—
8.	Кадастровый или иной государственный учетный номер (инвентарный) здания, сооружения, объекта незавершенного строительства, расположенного на земельном участке	—
9.	Сведения о земельных участках (землях общего пользования, территории общего пользования), посредством которых обеспечивается доступ	—
10.	Иные сведения	—
4. Пояснения к сведениям об уточняемом земельном участке с кадастровым номером		73:19:083601:235 :
1.		—

1. Сведения о характерных точках границ уточняемого земельного участка с кадастровым номером 73:19:083601:236 :
 Система координат МСК-73, зона 2 Зона № 2

Обозначение характерных точек границ	Координаты, м				Метод определения координат	Формулы, примененные для расчета средней квадратической погрешности определения координат характерных точек границ (Mt), с подставленными в такие формулы значениями и итоговые (вычисленные) значения Mt, м	Описание закрепления точки
	содержатся в Едином государственном реестре недвижимости		определены в результате выполнения комплексных кадастровых работ				
	X	Y	X	Y			
1	2	3	4	5	6	7	8
н823У	—	—	512 940,87	2 250 844,48	Метод спутниковых геодезических измерений (определений)	Mt = 0,10	—
н824У	—	—	512 959,23	2 250 810,51			
н825У	—	—	512 971,22	2 250 815,54			
н826У	—	—	512 952,86	2 250 849,51			
н823У	—	—	512 940,87	2 250 844,48			

2. Сведения о частях границ уточняемого земельного участка с кадастровым номером 73:19:083601:236 :

Обозначение части границ		Горизонтальное проложение (S), м	Описание прохождения части границ	Сведения о согласовании местоположения границ (согласовано/спорное)
от т.	до т.			
1	2	3	4	5
н823У	н824У	38,61	—	согласовано
н824У	н825У	13,00		
н825У	н826У	38,61		
н826У	н823У	13,00		

3. Сведения о характеристиках уточняемого земельного участка с кадастровым номером 73:19:083601:236 :

№ п/п	Наименование характеристики земельного участка	Значение характеристики
1	2	3
1	2	3

1	2	3
1.	Адрес земельного участка	—
1.1.	Сведения о местоположении земельного участка (при отсутствии адреса) в структурированном в соответствии с федеральной информационной адресной системой виде	
1.2.	Дополнительные сведения о местоположении земельного участка	Местоположение установлено относительно ориентира, расположенного в границах участка. Почтовый адрес ориентира: Ульяновская обл., г. Ульяновск, садоводческое товарищество "Елочка", участок 232.
2.	Площадь земельного участка \pm величина погрешности определения (вычисления) площади ($P \pm \Delta P$), м ²	500 \pm 8,00
3.	Формула, примененная для вычисления предельной погрешности определения площади земельного участка, с подставленными значениями и итоговые (вычисленные) значения	$3,5 * 0,10 * \sqrt{(500,00)} = 8$
4.	Площадь земельного участка согласно сведениям Единого государственного реестра недвижимости (Ркад), м ²	500,00
5.	Оценка расхождения P и Ркад ($P - P_{кад}$), м ²	0
6.	Предельный минимальный и максимальный размеры земельного участка (Рмин и Рмакс), м ²	— —
7.	Вид (виды) разрешенного использования	Для ведения садоводства
7.1.	Дополнительные сведения об использовании земельного участка	—
8.	Кадастровый или иной государственный учетный номер (инвентарный) здания, сооружения, объекта незавершенного строительства, расположенного на земельном участке	—
9.	Сведения о земельных участках (землях общего пользования, территории общего пользования), посредством которых обеспечивается доступ	—
10.	Иные сведения	—
4. Пояснения к сведениям об уточняемом земельном участке с кадастровым номером		73:19:083601:236 :
1.		—

1. Сведения о характерных точках границ уточняемого земельного участка с кадастровым номером 73:19:083601:239 :
 Система координат МСК-73, зона 2 Зона № 2

Обозначение характерных точек границ	Координаты, м				Метод определения координат	Формулы, примененные для расчета средней квадратической погрешности определения координат характерных точек границ (Mt), с подставленными в такие формулы значениями и итоговые (вычисленные) значения Mt, м	Описание закрепления точки
	содержатся в Едином государственном реестре недвижимости		определены в результате выполнения комплексных кадастровых работ				
	X	Y	X	Y			
1	2	3	4	5	6	7	8
803	—	—	512 920,28	2 250 794,78	Метод спутниковых геодезических измерений (определений)	Mt = 0,10	—
804	—	—	512 906,01	2 250 823,87			
н805У	—	—	512 889,70	2 250 813,92			
н806У	—	—	512 903,07	2 250 786,49			
803	—	—	512 920,28	2 250 794,78			

2. Сведения о частях границ уточняемого земельного участка с кадастровым номером 73:19:083601:239 :

Обозначение части границ		Горизонтальное проложение (S), м	Описание прохождения части границ	Сведения о согласовании местоположения границ (согласовано/спорное)
от т.	до т.			
1	2	3	4	5
803	804	32,40	—	согласовано
804	н805У	19,11		
н805У	н806У	30,51		
н806У	803	19,10		

3. Сведения о характеристиках уточняемого земельного участка с кадастровым номером 73:19:083601:239 :

№ п/п	Наименование характеристики земельного участка	Значение характеристики
1	2	3
1	2	3

1	2	3
1.	Адрес земельного участка	—
1.1.	Сведения о местоположении земельного участка (при отсутствии адреса) в структурированном в соответствии с федеральной информационной адресной системой виде	
1.2.	Дополнительные сведения о местоположении земельного участка	Местоположение установлено относительно ориентира, расположенного в границах участка. Почтовый адрес ориентира: Ульяновская обл., г. Ульяновск, садоводческое товарищество "Елочка", участок 235.
2.	Площадь земельного участка \pm величина погрешности определения (вычисления) площади ($P \pm \Delta P$), м ²	600 \pm 9,00
3.	Формула, примененная для вычисления предельной погрешности определения площади земельного участка, с подставленными значениями и итоговые (вычисленные) значения	3,5*0,10* $\sqrt{(600,00)}$ = 9
4.	Площадь земельного участка согласно сведениям Единого государственного реестра недвижимости (Ркад), м ²	600,00
5.	Оценка расхождения P и Ркад (P - Ркад), м ²	0
6.	Предельный минимальный и максимальный размеры земельного участка (Рмин и Рмакс), м ²	— —
7.	Вид (виды) разрешенного использования	Для ведения садоводства
7.1.	Дополнительные сведения об использовании земельного участка	—
8.	Кадастровый или иной государственный учетный номер (инвентарный) здания, сооружения, объекта незавершенного строительства, расположенного на земельном участке	—
9.	Сведения о земельных участках (землях общего пользования, территории общего пользования), посредством которых обеспечивается доступ	—
10.	Иные сведения	—
4. Пояснения к сведениям об уточняемом земельном участке с кадастровым номером		73:19:083601:239 :
1.		—

1. Сведения о характерных точках границ уточняемого земельного участка с кадастровым номером 73:19:083601:240 :
 Система координат МСК-73, зона 2 Зона № 2

Обозначение характерных точек границ	Координаты, м				Метод определения координат	Формулы, примененные для расчета средней квадратической погрешности определения координат характерных точек границ (Mt), с подставленными в такие формулы значениями и итоговые (вычисленные) значения Mt, м	Описание закрепления точки
	содержатся в Едином государственном реестре недвижимости		определены в результате выполнения комплексных кадастровых работ				
	X	Y	X	Y			
1	2	3	4	5	6	7	8
н806У	—	—	512 903,07	2 250 786,49	Метод спутниковых геодезических измерений (определений)	Mt = 0,10	—
н805У	—	—	512 889,70	2 250 813,92			
н807У	—	—	512 871,32	2 250 794,60			
н808У	—	—	512 880,68	2 250 778,44		Mt = 0,00	
н806У	—	—	512 903,07	2 250 786,49		Mt = 0,10	

2. Сведения о частях границ уточняемого земельного участка с кадастровым номером 73:19:083601:240 :

Обозначение части границ		Горизонтальное проложение (S), м	Описание прохождения части границ	Сведения о согласовании местоположения границ (согласовано/спорное)
от т.	до т.			
1	2	3	4	5
н806У	н805У	30,51	—	согласовано
н805У	н807У	26,67		
н807У	н808У	18,67		
н808У	н806У	23,79		

3. Сведения о характеристиках уточняемого земельного участка с кадастровым номером 73:19:083601:240 :

№ п/п	Наименование характеристики земельного участка	Значение характеристики
1	2	3
1	2	3

1	2	3
1.	Адрес земельного участка	—
1.1.	Сведения о местоположении земельного участка (при отсутствии адреса) в структурированном в соответствии с федеральной информационной адресной системой виде	
1.2.	Дополнительные сведения о местоположении земельного участка	Местоположение установлено относительно ориентира, расположенного в границах участка. Почтовый адрес ориентира: Ульяновская обл., г. Ульяновск, садоводческое товарищество "Елочка", участок 236.
2.	Площадь земельного участка \pm величина погрешности определения (вычисления) площади ($P \pm \Delta P$), м ²	600 \pm 9,00
3.	Формула, примененная для вычисления предельной погрешности определения площади земельного участка, с подставленными значениями и итоговые (вычисленные) значения	3,5*0,10* $\sqrt{(600,00)}$ = 9
4.	Площадь земельного участка согласно сведениям Единого государственного реестра недвижимости (Ркад), м ²	600,00
5.	Оценка расхождения P и Ркад (P - Ркад), м ²	0
6.	Предельный минимальный и максимальный размеры земельного участка (Рмин и Рмакс), м ²	— —
7.	Вид (виды) разрешенного использования	Для ведения садоводства
7.1.	Дополнительные сведения об использовании земельного участка	—
8.	Кадастровый или иной государственный учетный номер (инвентарный) здания, сооружения, объекта незавершенного строительства, расположенного на земельном участке	—
9.	Сведения о земельных участках (землях общего пользования, территории общего пользования), посредством которых обеспечивается доступ	—
10.	Иные сведения	—
4. Пояснения к сведениям об уточняемом земельном участке с кадастровым номером		73:19:083601:240 :
1.		—

Описание местоположения здания, сооружения, объекта незавершенного строительства на земельном участке

1. Сведения о характерных точках контура объекта недвижимости с кадастровым номером 73:19:083501:1232 :

Система координат МСК-73, зона 2 Зона № 2

Обозначение характерных точек границ	Содержатся в Едином государственном реестре недвижимости			Определены в ходе выполнения комплексных кадастровых работ			Метод определения координат	Формулы, примененные для расчета средней квадратической погрешности определения координат характерных точек (Mt), м, с подставленными в такие формулы значениями и итоговые (вычисленные) значения Mt, м
	координаты, м		Радиус, м	координаты, м		Радиус, м		
	X	Y	R	X	Y	R		
1	2	3	4	5	6	7	8	9
н1О	—	—	—	512 573,80	2 251 793,80	—	Метод спутниковых геодезических измерений (определений)	Mt = 0,10
н2О	—	—	—	512 570,87	2 251 798,83	—		
н3О	—	—	—	512 566,77	2 251 796,44	—		
н4О	—	—	—	512 569,70	2 251 791,41	—		
н1О	—	—	—	512 573,80	2 251 793,80	—		

2. Сведения о характеристиках объекта недвижимости с кадастровым номером 73:19:083501:1232 :

№ п/п	Наименование характеристики	Значение характеристики
1	2	3
1.	Вид объекта недвижимости	Здание
2.	Ранее присвоенный государственный учетный номер (инвентарный) здания, сооружения, объекта незавершенного строительства	Инвентарный номер 23081-190
3.	Кадастровый номер земельного участка (земельных участков), в границах которого (которых) расположены здание, сооружение, объект незавершенного строительства	—
4.	Уникальный учетный номер кадастрового квартала, в границах которого расположены здание, сооружение, объект незавершенного строительства	73:19:083501

1	2	3
5.	Адрес здания, сооружения, объекта незавершенного строительства	—
5.1.	Сведения о местоположении здания, сооружения, объекта незавершенного строительства (при отсутствии адреса) в структурированном в соответствии с федеральной информационной адресной системой виде	
5.2.	Дополнительные сведения о местоположении	Ульяновская область, г. Ульяновск, снт. Радуга Восточная, уч. 1
6.	Иные сведения	—

3. Пояснения к сведениям об объекте недвижимости с кадастровым номером 73:19:083501:1232 :

1.	—
----	---

1. Сведения о характерных точках контура объекта недвижимости с кадастровым номером 73:19:083501:1233 :

Система координат	<u>МСК-73, зона 2</u>	Зона №	<u>2</u>
-------------------	-----------------------	--------	----------

Обозначение характерных точек границ	Содержатся в Едином государственном реестре недвижимости			Определены в ходе выполнения комплексных кадастровых работ			Метод определения координат	Формулы, примененные для расчета средней квадратической погрешности определения координат характерных точек (Mt), м, с подставленными в такие формулы значениями и итоговые (вычисленные) значения Mt, м
	координаты, м		Радиус, м	координаты, м		Радиус, м		
	X	Y	R	X	Y	R		
1	2	3	4	5	6	7	8	9
н50	—	—	—	512 528,17	2 251 722,92	—	Метод спутниковых геодезических измерений (определений)	Mt = 0,10
н60	—	—	—	512 531,77	2 251 725,58	—		
н70	—	—	—	512 528,90	2 251 729,48	—		
н80	—	—	—	512 525,29	2 251 726,82	—		
н50	—	—	—	512 528,17	2 251 722,92	—		

2. Сведения о характеристиках объекта недвижимости с кадастровым номером 73:19:083501:1233 :

№ п/п	Наименование характеристики	Значение характеристики
1	2	3
1.	Вид объекта недвижимости	Здание

1	2	3
2.	Ранее присвоенный государственный учетный номер (инвентарный) здания, сооружения, объекта незавершенного строительства	Инвентарный номер 23081-190
3.	Кадастровый номер земельного участка (земельных участков), в границах которого (которых) расположены здание, сооружение, объект незавершенного строительства	73:19:083501:1045
4.	Уникальный учетный номер кадастрового квартала, в границах которого расположены здание, сооружение, объект незавершенного строительства	73:19:083501
5.	Адрес здания, сооружения, объекта незавершенного строительства	—
5.1.	Сведения о местоположении здания, сооружения, объекта незавершенного строительства (при отсутствии адреса) в структурированном в соответствии с федеральной информационной адресной системой виде	
5.2.	Дополнительные сведения о местоположении	Ульяновская область, г. Ульяновск, снт. Радуга Восточная, уч. 10
6.	Иные сведения	—

3. Пояснения к сведениям об объекте недвижимости с кадастровым номером 73:19:083501:1233 :

1.	—
----	---

1. Сведения о характерных точках контура объекта недвижимости с кадастровым номером 73:19:083501:1234 :

Система координат <u>МСК-73, зона 2</u>		Зона № <u>2</u>						
Обозначение характерных точек границ	Содержатся в Едином государственном реестре недвижимости		Определены в ходе выполнения комплексных кадастровых работ			Метод определения координат	Формулы, примененные для расчета средней квадратической погрешности определения координат характерных точек (Mt), м, с подставленными в такие формулы значениями и итоговые (вычисленные) значения Mt, м	
	координаты, м		координаты, м		Радиус, м			
	X	Y	X	Y	R			
1	2	3	4	5	6	7	8	9
н9О	—	—	—	512 601,42	2 251 754,96	—	Метод спутниковых геодезических измерений (определений)	Mt = 0,10
н10О	—	—	—	512 604,43	2 251 756,74	—		
н11О	—	—	—	512 602,87	2 251 759,40	—		

1	2	3	4	5	6	7	8	9
н120	—	—	—	512 599,85	2 251 757,63	—	Метод спутниковых геодезических измерений (определений)	Mt = 0,10
н90	—	—	—	512 601,42	2 251 754,96	—		

2. Сведения о характеристиках объекта недвижимости с кадастровым номером 73:19:083501:1234 :

№ п/п	Наименование характеристики	Значение характеристики
1	2	3
1.	Вид объекта недвижимости	Здание
2.	Ранее присвоенный государственный учетный номер (инвентарный) здания, сооружения, объекта незавершенного строительства	Инвентарный номер 23081-190
3.	Кадастровый номер земельного участка (земельных участков), в границах которого (которых) расположены здание, сооружение, объект незавершенного строительства	73:19:083501:1046
4.	Уникальный учетный номер кадастрового квартала, в границах которого расположены здание, сооружение, объект незавершенного строительства	73:19:083501
5.	Адрес здания, сооружения, объекта незавершенного строительства	—
5.1.	Сведения о местоположении здания, сооружения, объекта незавершенного строительства (при отсутствии адреса) в структурированном в соответствии с федеральной информационной адресной системой виде	
5.2.	Дополнительные сведения о местоположении	Ульяновская область, г. Ульяновск, снт. Радуга Восточная, уч. 11
6.	Иные сведения	—

3. Пояснения к сведениям об объекте недвижимости с кадастровым номером 73:19:083501:1234 :

1.	—
----	---

1. Сведения о характерных точках контура объекта недвижимости с кадастровым номером 73:19:083501:1235 :

Система координат		МСК-73, зона 2					Зона № <u>2</u>	
Обозначение характерных точек границ	Содержатся в Едином государственном реестре недвижимости			Определены в ходе выполнения комплексных кадастровых работ			Метод определения координат	Формулы, примененные для расчета средней квадратической погрешности определения координат характерных точек (Mt), м, с подставленными в такие формулы значениями и итоговые (вычисленные) значения Mt, м
	координаты, м		Радиус, м	координаты, м		Радиус, м		
	X	Y	R	X	Y	R		
1	2	3	4	5	6	7	8	9
n130	—	—	—	512 585,56	2 251 744,68	—	Метод спутниковых геодезических измерений (определений)	Mt = 0,10
n140	—	—	—	512 583,44	2 251 748,27	—		
n150	—	—	—	512 578,94	2 251 745,61	—		
n160	—	—	—	512 581,07	2 251 742,02	—		
n130	—	—	—	512 585,56	2 251 744,68	—		

2. Сведения о характеристиках объекта недвижимости с кадастровым номером 73:19:083501:1235 :

№ п/п	Наименование характеристики	Значение характеристики
1	2	3
1.	Вид объекта недвижимости	Здание
2.	Ранее присвоенный государственный учетный номер (инвентарный) здания, сооружения, объекта незавершенного строительства	Инвентарный номер 23081-190
3.	Кадастровый номер земельного участка (земельных участков), в границах которого (которых) расположены здание, сооружение, объект незавершенного строительства	73:19:083501:1047
4.	Уникальный учетный номер кадастрового квартала, в границах которого расположены здание, сооружение, объект незавершенного строительства	73:19:083501

1	2	3
5.	Адрес здания, сооружения, объекта незавершенного строительства	—
5.1.	Сведения о местоположении здания, сооружения, объекта незавершенного строительства (при отсутствии адреса) в структурированном в соответствии с федеральной информационной адресной системой виде	
5.2.	Дополнительные сведения о местоположении	Ульяновская область, г. Ульяновск, снт Радуга Восточная, уч. 12
6.	Иные сведения	—

3. Пояснения к сведениям об объекте недвижимости с кадастровым номером 73:19:083501:1235 :

1.	—
----	---

1. Сведения о характерных точках контура объекта недвижимости с кадастровым номером 73:19:083501:1236 :

Система координат	<u>МСК-73, зона 2</u>	Зона №	<u>2</u>
-------------------	-----------------------	--------	----------

Обозначение характерных точек границ	Содержатся в Едином государственном реестре недвижимости			Определены в ходе выполнения комплексных кадастровых работ			Метод определения координат	Формулы, примененные для расчета средней квадратической погрешности определения координат характерных точек (Mt), м, с подставленными в такие формулы значениями и итоговые (вычисленные) значения Mt, м
	координаты, м		Радиус, м	координаты, м		Радиус, м		
	X	Y	R	X	Y	R		
1	2	3	4	5	6	7	8	9
n170	—	—	—	512 569,38	2 251 737,41	—	Метод спутниковых геодезических измерений (определений)	Mt = 0,10
n180	—	—	—	512 567,72	2 251 740,32	—		
n190	—	—	—	512 563,56	2 251 737,95	—		
n200	—	—	—	512 565,22	2 251 735,04	—		
n170	—	—	—	512 569,38	2 251 737,41	—		

2. Сведения о характеристиках объекта недвижимости с кадастровым номером 73:19:083501:1236 :

№ п/п	Наименование характеристики	Значение характеристики
1	2	3
1.	Вид объекта недвижимости	Здание

1	2	3
2.	Ранее присвоенный государственный учетный номер (инвентарный) здания, сооружения, объекта незавершенного строительства	Инвентарный номер 23081-190
3.	Кадастровый номер земельного участка (земельных участков), в границах которого (которых) расположены здание, сооружение, объект незавершенного строительства	73:19:083501:1049
4.	Уникальный учетный номер кадастрового квартала, в границах которого расположены здание, сооружение, объект незавершенного строительства	73:19:083501
5.	Адрес здания, сооружения, объекта незавершенного строительства	—
5.1.	Сведения о местоположении здания, сооружения, объекта незавершенного строительства (при отсутствии адреса) в структурированном в соответствии с федеральной информационной адресной системой виде	
5.2.	Дополнительные сведения о местоположении	Ульяновская область, г. Ульяновск, снт. Радуга Восточная, уч. 13
6.	Иные сведения	—

3. Пояснения к сведениям об объекте недвижимости с кадастровым номером 73:19:083501:1236 :

1.	—
----	---

1. Сведения о характерных точках контура объекта недвижимости с кадастровым номером 73:19:083501:1237 :

Система координат <u>МСК-73, зона 2</u>		Зона № <u>2</u>						
Обозначение характерных точек границ	Содержатся в Едином государственном реестре недвижимости		Определены в ходе выполнения комплексных кадастровых работ			Метод определения координат	Формулы, примененные для расчета средней квадратической погрешности определения координат характерных точек (Mt), м, с подставленными в такие формулы значениями и итоговые (вычисленные) значения Mt, м	
	координаты, м		координаты, м		Радиус, м			
	X	Y	X	Y	R			
1	2	3	4	5	6	7	8	9
н21О	—	—	—	512 553,71	2 251 726,44	—	Метод спутниковых геодезических измерений (определений)	Mt = 0,10
н22О	—	—	—	512 557,29	2 251 728,68	—		
н23О	—	—	—	512 555,53	2 251 731,48	—		

1	2	3	4	5	6	7	8	9
н240	—	—	—	512 551,96	2 251 729,24	—	Метод спутниковых геодезических измерений (определений)	Mt = 0,10
н210	—	—	—	512 553,71	2 251 726,44	—		

2. Сведения о характеристиках объекта недвижимости с кадастровым номером 73:19:083501:1237 :

№ п/п	Наименование характеристики	Значение характеристики
1	2	3
1.	Вид объекта недвижимости	Здание
2.	Ранее присвоенный государственный учетный номер (инвентарный) здания, сооружения, объекта незавершенного строительства	Инвентарный номер 23081-190
3.	Кадастровый номер земельного участка (земельных участков), в границах которого (которых) расположены здание, сооружение, объект незавершенного строительства	73:19:083501:1048
4.	Уникальный учетный номер кадастрового квартала, в границах которого расположены здание, сооружение, объект незавершенного строительства	73:19:083501
5.	Адрес здания, сооружения, объекта незавершенного строительства	—
5.1.	Сведения о местоположении здания, сооружения, объекта незавершенного строительства (при отсутствии адреса) в структурированном в соответствии с федеральной информационной адресной системой виде	
5.2.	Дополнительные сведения о местоположении	Ульяновская область, г. Ульяновск, снт. Радуга Восточная, уч. 14
6.	Иные сведения	—

3. Пояснения к сведениям об объекте недвижимости с кадастровым номером 73:19:083501:1237 :

1.	—
----	---

1. Сведения о характерных точках контура объекта недвижимости с кадастровым номером 73:19:083501:1238 :

Система координат		МСК-73, зона 2					Зона № <u>2</u>	
Обозначение характерных точек границ	Содержатся в Едином государственном реестре недвижимости			Определены в ходе выполнения комплексных кадастровых работ			Метод определения координат	Формулы, примененные для расчета средней квадратической погрешности определения координат характерных точек (Mt), м, с подставленными в такие формулы значениями и итоговые (вычисленные) значения Mt, м
	координаты, м		Радиус, м	координаты, м		Радиус, м		
	X	Y	R	X	Y	R		
1	2	3	4	5	6	7	8	9
н250	—	—	—	512 538,23	2 251 719,01	—	Метод спутниковых геодезических измерений (определений)	Mt = 0,10
н260	—	—	—	512 536,42	2 251 721,60	—		
н270	—	—	—	512 533,01	2 251 719,23	—		
н280	—	—	—	512 534,82	2 251 716,63	—		
н250	—	—	—	512 538,23	2 251 719,01	—		
н250	—	—	—	512 538,23	2 251 719,01	—		

2. Сведения о характеристиках объекта недвижимости с кадастровым номером 73:19:083501:1238 :

№ п/п	Наименование характеристики	Значение характеристики
1	2	3
1.	Вид объекта недвижимости	Здание
2.	Ранее присвоенный государственный учетный номер (инвентарный) здания, сооружения, объекта незавершенного строительства	Инвентарный номер 23081-190
3.	Кадастровый номер земельного участка (земельных участков), в границах которого (которых) расположены здание, сооружение, объект незавершенного строительства	73:19:083501:1050
4.	Уникальный учетный номер кадастрового квартала, в границах которого расположены здание, сооружение, объект незавершенного строительства	73:19:083501

1	2	3
5.	Адрес здания, сооружения, объекта незавершенного строительства	—
5.1.	Сведения о местоположении здания, сооружения, объекта незавершенного строительства (при отсутствии адреса) в структурированном в соответствии с федеральной информационной адресной системой виде	
5.2.	Дополнительные сведения о местоположении	Ульяновская область, г. Ульяновск, снт. Радуга Восточная, уч. 15
6.	Иные сведения	—

3. Пояснения к сведениям об объекте недвижимости с кадастровым номером 73:19:083501:1238 :

1.	—
----	---

1. Сведения о характерных точках контура объекта недвижимости с кадастровым номером 73:19:083501:1239 :

Система координат	<u>МСК-73, зона 2</u>	Зона №	<u>2</u>
-------------------	-----------------------	--------	----------

Обозначение характерных точек границ	Содержатся в Едином государственном реестре недвижимости			Определены в ходе выполнения комплексных кадастровых работ			Метод определения координат	Формулы, примененные для расчета средней квадратической погрешности определения координат характерных точек (Mt), м, с подставленными в такие формулы значениями и итоговые (вычисленные) значения Mt, м
	координаты, м		Радиус, м	координаты, м		Радиус, м		
	X	Y	R	X	Y	R		
1	2	3	4	5	6	7	8	9
н29О	—	—	—	512 623,88	2 251 721,46	—	Метод спутниковых геодезических измерений (определений)	Mt = 0,10
н30О	—	—	—	512 627,10	2 251 723,59	—		
н31О	—	—	—	512 624,34	2 251 727,76	—		
н32О	—	—	—	512 621,12	2 251 725,62	—		
н29О	—	—	—	512 623,88	2 251 721,46	—		

2. Сведения о характеристиках объекта недвижимости с кадастровым номером 73:19:083501:1239 :

№ п/п	Наименование характеристики	Значение характеристики
1	2	3
1.	Вид объекта недвижимости	Здание

1	2	3
2.	Ранее присвоенный государственный учетный номер (инвентарный) здания, сооружения, объекта незавершенного строительства	Инвентарный номер 23081-190
3.	Кадастровый номер земельного участка (земельных участков), в границах которого (которых) расположены здание, сооружение, объект незавершенного строительства	—
4.	Уникальный учетный номер кадастрового квартала, в границах которого расположены здание, сооружение, объект незавершенного строительства	73:19:083501
5.	Адрес здания, сооружения, объекта незавершенного строительства	—
5.1.	Сведения о местоположении здания, сооружения, объекта незавершенного строительства (при отсутствии адреса) в структурированном в соответствии с федеральной информационной адресной системой виде	
5.2.	Дополнительные сведения о местоположении	Ульяновская область, г. Ульяновск, снт. Радуга Восточная, уч. 16
6.	Иные сведения	—

3. Пояснения к сведениям об объекте недвижимости с кадастровым номером 73:19:083501:1239 :

1.	—
----	---

1. Сведения о характерных точках контура объекта недвижимости с кадастровым номером 73:19:083501:1240 :

Система координат <u>МСК-73, зона 2</u>		Зона № <u>2</u>						
Обозначение характерных точек границ	Содержатся в Едином государственном реестре недвижимости		Определены в ходе выполнения комплексных кадастровых работ			Метод определения координат	Формулы, примененные для расчета средней квадратической погрешности определения координат характерных точек (Mt), м, с подставленными в такие формулы значениями и итоговые (вычисленные) значения Mt, м	
	координаты, м		координаты, м		Радиус, м			
	X	Y	X	Y	R			
1	2	3	4	5	6	7	8	9
н330	—	—	—	512 608,53	2 251 714,31	—	Метод спутниковых геодезических измерений (определений)	Mt = 0,10
н340	—	—	—	512 612,00	2 251 716,38	—		
н350	—	—	—	512 609,40	2 251 720,75	—		

1	2	3	4	5	6	7	8	9
н360	—	—	—	512 605,93	2 251 718,69	—	Метод спутниковых геодезических измерений (определений)	Mt = 0,10
н330	—	—	—	512 608,53	2 251 714,31	—		

2. Сведения о характеристиках объекта недвижимости с кадастровым номером 73:19:083501:1240 :

№ п/п	Наименование характеристики	Значение характеристики
1	2	3
1.	Вид объекта недвижимости	Здание
2.	Ранее присвоенный государственный учетный номер (инвентарный) здания, сооружения, объекта незавершенного строительства	Инвентарный номер 23081-190
3.	Кадастровый номер земельного участка (земельных участков), в границах которого (которых) расположены здание, сооружение, объект незавершенного строительства	73:19:083501:1052
4.	Уникальный учетный номер кадастрового квартала, в границах которого расположены здание, сооружение, объект незавершенного строительства	73:19:083501
5.	Адрес здания, сооружения, объекта незавершенного строительства	—
5.1.	Сведения о местоположении здания, сооружения, объекта незавершенного строительства (при отсутствии адреса) в структурированном в соответствии с федеральной информационной адресной системой виде	
5.2.	Дополнительные сведения о местоположении	Ульяновская область, г. Ульяновск, снт. Радуга Восточная, уч. 17
6.	Иные сведения	—

3. Пояснения к сведениям об объекте недвижимости с кадастровым номером 73:19:083501:1240 :

1.	—
----	---

1. Сведения о характерных точках контура объекта недвижимости с кадастровым номером 73:19:083501:1246 :

Система координат		МСК-73, зона 2					Зона № <u>2</u>	
Обозначение характерных точек границ	Содержатся в Едином государственном реестре недвижимости			Определены в ходе выполнения комплексных кадастровых работ			Метод определения координат	Формулы, примененные для расчета средней квадратической погрешности определения координат характерных точек (Mt), м, с подставленными в такие формулы значениями и итоговые (вычисленные) значения Mt, м
	координаты, м		Радиус, м	координаты, м		Радиус, м		
	X	Y	R	X	Y	R		
1	2	3	4	5	6	7	8	9
н370	—	—	—	512 609,56	2 251 703,03	—	Метод спутниковых геодезических измерений (определений)	Mt = 0,10
н380	—	—	—	512 607,52	2 251 706,95	—		
н390	—	—	—	512 602,75	2 251 704,47	—		
н400	—	—	—	512 604,79	2 251 700,55	—		
н370	—	—	—	512 609,56	2 251 703,03	—		

2. Сведения о характеристиках объекта недвижимости с кадастровым номером 73:19:083501:1246 :

№ п/п	Наименование характеристики	Значение характеристики
1	2	3
1.	Вид объекта недвижимости	Здание
2.	Ранее присвоенный государственный учетный номер (инвентарный) здания, сооружения, объекта незавершенного строительства	Инвентарный номер 23081-190
3.	Кадастровый номер земельного участка (земельных участков), в границах которого (которых) расположены здание, сооружение, объект незавершенного строительства	73:19:083501:1056
4.	Уникальный учетный номер кадастрового квартала, в границах которого расположены здание, сооружение, объект незавершенного строительства	73:19:083501

1	2	3
5.	Адрес здания, сооружения, объекта незавершенного строительства	—
5.1.	Сведения о местоположении здания, сооружения, объекта незавершенного строительства (при отсутствии адреса) в структурированном в соответствии с федеральной информационной адресной системой виде	
5.2.	Дополнительные сведения о местоположении	Ульяновская область, г. Ульяновск, снт. Радуга Восточная, уч. 22
6.	Иные сведения	—

3. Пояснения к сведениям об объекте недвижимости с кадастровым номером 73:19:083501:1246 :

1.	—
----	---

1. Сведения о характерных точках контура объекта недвижимости с кадастровым номером 73:19:083501:1248 :

Система координат			МСК-73, зона 2				Зона №		2
Обозначение характерных точек границ	Содержатся в Едином государственном реестре недвижимости			Определены в ходе выполнения комплексных кадастровых работ			Метод определения координат	Формулы, примененные для расчета средней квадратической погрешности определения координат характерных точек (Mt), м, с подставленными в такие формулы значениями и итоговые (вычисленные) значения Mt, м	
	координаты, м		Радиус, м	координаты, м		Радиус, м			
	X	Y	R	X	Y	R			
1	2	3	4	5	6	7	8	9	
н41О	—	—	—	512 588,06	2 251 691,37	—	Метод спутниковых геодезических измерений (определений)	Mt = 0,10	
н42О	—	—	—	512 586,11	2 251 695,20	—			
н43О	—	—	—	512 581,97	2 251 693,09	—			
н44О	—	—	—	512 583,93	2 251 689,26	—			
н41О	—	—	—	512 588,06	2 251 691,37	—			

2. Сведения о характеристиках объекта недвижимости с кадастровым номером 73:19:083501:1248 :

№ п/п	Наименование характеристики	Значение характеристики
1	2	3
1.	Вид объекта недвижимости	Здание

1	2	3
2.	Ранее присвоенный государственный учетный номер (инвентарный) здания, сооружения, объекта незавершенного строительства	Инвентарный номер 23081-190
3.	Кадастровый номер земельного участка (земельных участков), в границах которого (которых) расположены здание, сооружение, объект незавершенного строительства	73:19:083501:1058
4.	Уникальный учетный номер кадастрового квартала, в границах которого расположены здание, сооружение, объект незавершенного строительства	73:19:083501
5.	Адрес здания, сооружения, объекта незавершенного строительства	—
5.1.	Сведения о местоположении здания, сооружения, объекта незавершенного строительства (при отсутствии адреса) в структурированном в соответствии с федеральной информационной адресной системой виде	
5.2.	Дополнительные сведения о местоположении	Ульяновская область, г. Ульяновск, снт. Радуга Восточная, уч. 24
6.	Иные сведения	—

3. Пояснения к сведениям об объекте недвижимости с кадастровым номером 73:19:083501:1248 :

1.	—
----	---

1. Сведения о характерных точках контура объекта недвижимости с кадастровым номером 73:19:083501:1250 :

Система координат		МСК-73, зона 2					Зона № <u>2</u>	
Обозначение характерных точек границ	Содержатся в Едином государственном реестре недвижимости			Определены в ходе выполнения комплексных кадастровых работ			Метод определения координат	Формулы, примененные для расчета средней квадратической погрешности определения координат характерных точек (Mt), м, с подставленными в такие формулы значениями и итоговые (вычисленные) значения Mt, м
	координаты, м		Радиус, м	координаты, м		Радиус, м		
	X	Y	R	X	Y	R		
1	2	3	4	5	6	7	8	9
н450	—	—	—	512 643,52	2 251 697,79	—	Метод спутниковых геодезических измерений (определений)	Mt = 0,10
н460	—	—	—	512 641,15	2 251 701,52	—		
н470	—	—	—	512 637,36	2 251 699,11	—		

1	2	3	4	5	6	7	8	9
н480	—	—	—	512 639,73	2 251 695,38	—	Метод спутниковых геодезических измерений (определений)	Mt = 0,10
н450	—	—	—	512 643,52	2 251 697,79	—		

2. Сведения о характеристиках объекта недвижимости с кадастровым номером 73:19:083501:1250 :

№ п/п	Наименование характеристики	Значение характеристики
1	2	3
1.	Вид объекта недвижимости	Здание
2.	Ранее присвоенный государственный учетный номер (инвентарный) здания, сооружения, объекта незавершенного строительства	Инвентарный номер 23081-190
3.	Кадастровый номер земельного участка (земельных участков), в границах которого (которых) расположены здание, сооружение, объект незавершенного строительства	73:19:083501:1060
4.	Уникальный учетный номер кадастрового квартала, в границах которого расположены здание, сооружение, объект незавершенного строительства	73:19:083501
5.	Адрес здания, сооружения, объекта незавершенного строительства	—
5.1.	Сведения о местоположении здания, сооружения, объекта незавершенного строительства (при отсутствии адреса) в структурированном в соответствии с федеральной информационной адресной системой виде	
5.2.	Дополнительные сведения о местоположении	Ульяновская область, г. Ульяновск, снт. Радуга Восточная, уч. 26
6.	Иные сведения	—

3. Пояснения к сведениям об объекте недвижимости с кадастровым номером 73:19:083501:1250 :

1.	—
----	---

1. Сведения о характерных точках контура объекта недвижимости с кадастровым номером 73:19:083501:1251 :

Система координат		МСК-73, зона 2					Зона № <u>2</u>	
Обозначение характерных точек границ	Содержатся в Едином государственном реестре недвижимости			Определены в ходе выполнения комплексных кадастровых работ			Метод определения координат	Формулы, примененные для расчета средней квадратической погрешности определения координат характерных точек (Mt), м, с подставленными в такие формулы значениями и итоговые (вычисленные) значения Mt, м
	координаты, м		Радиус, м	координаты, м		Радиус, м		
	X	Y	R	X	Y	R		
1	2	3	4	5	6	7	8	9
н490	—	—	—	512 623,26	2 251 668,79	—	Метод спутниковых геодезических измерений (определений)	Mt = 0,10
н500	—	—	—	512 627,05	2 251 671,31	—		
н510	—	—	—	512 625,15	2 251 674,18	—		
н520	—	—	—	512 621,36	2 251 671,66	—		
н490	—	—	—	512 623,26	2 251 668,79	—		
н490	—	—	—	512 623,26	2 251 668,79	—		

2. Сведения о характеристиках объекта недвижимости с кадастровым номером 73:19:083501:1251 :

№ п/п	Наименование характеристики	Значение характеристики
1	2	3
1.	Вид объекта недвижимости	Здание
2.	Ранее присвоенный государственный учетный номер (инвентарный) здания, сооружения, объекта незавершенного строительства	Инвентарный номер 23081-190
3.	Кадастровый номер земельного участка (земельных участков), в границах которого (которых) расположены здание, сооружение, объект незавершенного строительства	73:19:083501:1061
4.	Уникальный учетный номер кадастрового квартала, в границах которого расположены здание, сооружение, объект незавершенного строительства	73:19:083501

1	2	3
5.	Адрес здания, сооружения, объекта незавершенного строительства	—
5.1.	Сведения о местоположении здания, сооружения, объекта незавершенного строительства (при отсутствии адреса) в структурированном в соответствии с федеральной информационной адресной системой виде	
5.2.	Дополнительные сведения о местоположении	Ульяновская область, г. Ульяновск, снт. Радуга Восточная, уч. 27
6.	Иные сведения	—

3. Пояснения к сведениям об объекте недвижимости с кадастровым номером 73:19:083501:1251 :

1.	—
----	---

1. Сведения о характерных точках контура объекта недвижимости с кадастровым номером 73:19:083501:1252 :

Система координат	<u>МСК-73, зона 2</u>	Зона № <u>2</u>
-------------------	-----------------------	-----------------

Обозначение характерных точек границ	Содержатся в Едином государственном реестре недвижимости			Определены в ходе выполнения комплексных кадастровых работ			Метод определения координат	Формулы, примененные для расчета средней квадратической погрешности определения координат характерных точек (Mt), м, с подставленными в такие формулы значениями и итоговые (вычисленные) значения Mt, м
	координаты, м		Радиус, м	координаты, м		Радиус, м		
	X	Y	R	X	Y	R		
1	2	3	4	5	6	7	8	9
н53О	—	—	—	512 611,85	2 251 664,26	—	Метод спутниковых геодезических измерений (определений)	Mt = 0,10
н54О	—	—	—	512 609,74	2 251 667,69	—		
н55О	—	—	—	512 606,23	2 251 665,53	—		
н56О	—	—	—	512 608,33	2 251 662,10	—		
н53О	—	—	—	512 611,85	2 251 664,26	—		

2. Сведения о характеристиках объекта недвижимости с кадастровым номером 73:19:083501:1252 :

№ п/п	Наименование характеристики	Значение характеристики
1	2	3
1.	Вид объекта недвижимости	Здание

1	2	3
2.	Ранее присвоенный государственный учетный номер (инвентарный) здания, сооружения, объекта незавершенного строительства	Инвентарный номер 23081-190
3.	Кадастровый номер земельного участка (земельных участков), в границах которого (которых) расположены здание, сооружение, объект незавершенного строительства	73:19:083501:1062
4.	Уникальный учетный номер кадастрового квартала, в границах которого расположены здание, сооружение, объект незавершенного строительства	73:19:083501
5.	Адрес здания, сооружения, объекта незавершенного строительства	—
5.1.	Сведения о местоположении здания, сооружения, объекта незавершенного строительства (при отсутствии адреса) в структурированном в соответствии с федеральной информационной адресной системой виде	
5.2.	Дополнительные сведения о местоположении	Ульяновская область, г. Ульяновск, снт. Радуга Восточная, уч. 28
6.	Иные сведения	—

3. Пояснения к сведениям об объекте недвижимости с кадастровым номером 73:19:083501:1252 :

1.	—
----	---

1. Сведения о характерных точках контура объекта недвижимости с кадастровым номером 73:19:083501:1253 :

Система координат <u>МСК-73, зона 2</u>		Зона № <u>2</u>						
Обозначение характерных точек границ	Содержатся в Едином государственном реестре недвижимости		Определены в ходе выполнения комплексных кадастровых работ			Метод определения координат	Формулы, примененные для расчета средней квадратической погрешности определения координат характерных точек (Mt), м, с подставленными в такие формулы значениями и итоговые (вычисленные) значения Mt, м	
	координаты, м		координаты, м		Радиус, м			
	X	Y	X	Y	R			
1	2	3	4	5	6	7	8	9
н570	—	—	—	512 603,95	2 251 659,33	—	Метод спутниковых геодезических измерений (определений)	Mt = 0,10
н580	—	—	—	512 607,37	2 251 661,20	—		
н590	—	—	—	512 605,43	2 251 664,74	—		

1	2	3	4	5	6	7	8	9
н600	—	—	—	512 602,01	2 251 662,87	—	Метод спутниковых геодезических измерений (определений)	Mt = 0,10
н570	—	—	—	512 603,95	2 251 659,33	—		

2. Сведения о характеристиках объекта недвижимости с кадастровым номером 73:19:083501:1253 :

№ п/п	Наименование характеристики	Значение характеристики
1	2	3
1.	Вид объекта недвижимости	Здание
2.	Ранее присвоенный государственный учетный номер (инвентарный) здания, сооружения, объекта незавершенного строительства	Инвентарный номер 23081-190
3.	Кадастровый номер земельного участка (земельных участков), в границах которого (которых) расположены здание, сооружение, объект незавершенного строительства	73:19:083501:1063
4.	Уникальный учетный номер кадастрового квартала, в границах которого расположены здание, сооружение, объект незавершенного строительства	73:19:083501
5.	Адрес здания, сооружения, объекта незавершенного строительства	—
5.1.	Сведения о местоположении здания, сооружения, объекта незавершенного строительства (при отсутствии адреса) в структурированном в соответствии с федеральной информационной адресной системой виде	
5.2.	Дополнительные сведения о местоположении	Ульяновская область, г. Ульяновск, снт. Радуга Восточная, уч. 29
6.	Иные сведения	—

3. Пояснения к сведениям об объекте недвижимости с кадастровым номером 73:19:083501:1253 :

1.	—
----	---

1. Сведения о характерных точках контура объекта недвижимости с кадастровым номером 73:19:083501:1254 :

Система координат		МСК-73, зона 2					Зона № <u>2</u>	
Обозначение характерных точек границ	Содержатся в Едином государственном реестре недвижимости			Определены в ходе выполнения комплексных кадастровых работ			Метод определения координат	Формулы, примененные для расчета средней квадратической погрешности определения координат характерных точек (Mt), м, с подставленными в такие формулы значениями и итоговые (вычисленные) значения Mt, м
	координаты, м		Радиус, м	координаты, м		Радиус, м		
	X	Y	R	X	Y	R		
1	2	3	4	5	6	7	8	9
н61О	—	—	—	512 552,97	2 251 780,88	—	Метод спутниковых геодезических измерений (определений)	Mt = 0,10
н62О	—	—	—	512 550,12	2 251 785,77	—		
н63О	—	—	—	512 544,06	2 251 782,24	—		
н64О	—	—	—	512 546,91	2 251 777,34	—		
н61О	—	—	—	512 552,97	2 251 780,88	—		

2. Сведения о характеристиках объекта недвижимости с кадастровым номером 73:19:083501:1254 :

№ п/п	Наименование характеристики	Значение характеристики
1	2	3
1.	Вид объекта недвижимости	Здание
2.	Ранее присвоенный государственный учетный номер (инвентарный) здания, сооружения, объекта незавершенного строительства	Инвентарный номер 23081-190
3.	Кадастровый номер земельного участка (земельных участков), в границах которого (которых) расположены здание, сооружение, объект незавершенного строительства	—
4.	Уникальный учетный номер кадастрового квартала, в границах которого расположены здание, сооружение, объект незавершенного строительства	73:19:083501

1	2	3
5.	Адрес здания, сооружения, объекта незавершенного строительства	—
5.1.	Сведения о местоположении здания, сооружения, объекта незавершенного строительства (при отсутствии адреса) в структурированном в соответствии с федеральной информационной адресной системой виде	
5.2.	Дополнительные сведения о местоположении	Ульяновская область, г. Ульяновск, снт. Радуга Восточная, уч. 3
6.	Иные сведения	—

3. Пояснения к сведениям об объекте недвижимости с кадастровым номером 73:19:083501:1254 :

1.	—
----	---

1. Сведения о характерных точках контура объекта недвижимости с кадастровым номером 73:19:083501:1255 :

Система координат	<u>МСК-73, зона 2</u>	Зона №	<u>2</u>
-------------------	-----------------------	--------	----------

Обозначение характерных точек границ	Содержатся в Едином государственном реестре недвижимости			Определены в ходе выполнения комплексных кадастровых работ			Метод определения координат	Формулы, примененные для расчета средней квадратической погрешности определения координат характерных точек (Mt), м, с подставленными в такие формулы значениями и итоговые (вычисленные) значения Mt, м
	координаты, м		Радиус, м	координаты, м		Радиус, м		
	X	Y	R	X	Y	R		
1	2	3	4	5	6	7	8	9
н650	—	—	—	512 592,20	2 251 653,32	—	Метод спутниковых геодезических измерений (определений)	Mt = 0,10
н660	—	—	—	512 590,14	2 251 657,02	—		
н670	—	—	—	512 586,42	2 251 654,96	—		
н680	—	—	—	512 588,48	2 251 651,25	—		
н650	—	—	—	512 592,20	2 251 653,32	—		

2. Сведения о характеристиках объекта недвижимости с кадастровым номером 73:19:083501:1255 :

№ п/п	Наименование характеристики	Значение характеристики
1	2	3
1.	Вид объекта недвижимости	Здание

1	2	3
2.	Ранее присвоенный государственный учетный номер (инвентарный) здания, сооружения, объекта незавершенного строительства	Инвентарный номер 23081-190
3.	Кадастровый номер земельного участка (земельных участков), в границах которого (которых) расположены здание, сооружение, объект незавершенного строительства	73:19:083501:1064
4.	Уникальный учетный номер кадастрового квартала, в границах которого расположены здание, сооружение, объект незавершенного строительства	73:19:083501
5.	Адрес здания, сооружения, объекта незавершенного строительства	—
5.1.	Сведения о местоположении здания, сооружения, объекта незавершенного строительства (при отсутствии адреса) в структурированном в соответствии с федеральной информационной адресной системой виде	
5.2.	Дополнительные сведения о местоположении	Ульяновская область, г. Ульяновск, снт. Радуга Восточная, уч. 30
6.	Иные сведения	—

3. Пояснения к сведениям об объекте недвижимости с кадастровым номером 73:19:083501:1255 :

1.	—
----	---

1. Сведения о характерных точках контура объекта недвижимости с кадастровым номером 73:19:083501:1256 :

Система координат <u>МСК-73, зона 2</u>		Зона № <u>2</u>						
Обозначение характерных точек границ	Содержатся в Едином государственном реестре недвижимости		Определены в ходе выполнения комплексных кадастровых работ			Метод определения координат	Формулы, примененные для расчета средней квадратической погрешности определения координат характерных точек (Mt), м, с подставленными в такие формулы значениями и итоговые (вычисленные) значения Mt, м	
	координаты, м		координаты, м		Радиус, м			
	X	Y	X	Y	R			
1	2	3	4	5	6	7	8	9
н69О	—	—	—	512 653,34	2 251 674,32	—	Метод спутниковых геодезических измерений (определений)	Mt = 0,10
н70О	—	—	—	512 657,76	2 251 677,06	—		
н71О	—	—	—	512 655,79	2 251 680,23	—		

1	2	3	4	5	6	7	8	9
н72О	—	—	—	512 651,37	2 251 677,48	—	Метод спутниковых геодезических измерений (определений)	Mt = 0,10
н69О	—	—	—	512 653,34	2 251 674,32	—		

2. Сведения о характеристиках объекта недвижимости с кадастровым номером 73:19:083501:1256 :

№ п/п	Наименование характеристики	Значение характеристики
1	2	3
1.	Вид объекта недвижимости	Здание
2.	Ранее присвоенный государственный учетный номер (инвентарный) здания, сооружения, объекта незавершенного строительства	Инвентарный номер 23081-190
3.	Кадастровый номер земельного участка (земельных участков), в границах которого (которых) расположены здание, сооружение, объект незавершенного строительства	—
4.	Уникальный учетный номер кадастрового квартала, в границах которого расположены здание, сооружение, объект незавершенного строительства	73:19:083501
5.	Адрес здания, сооружения, объекта незавершенного строительства	—
5.1.	Сведения о местоположении здания, сооружения, объекта незавершенного строительства (при отсутствии адреса) в структурированном в соответствии с федеральной информационной адресной системой виде	
5.2.	Дополнительные сведения о местоположении	Ульяновская область, г. Ульяновск, снт. Радуга Восточная, уч. 31
6.	Иные сведения	—

3. Пояснения к сведениям об объекте недвижимости с кадастровым номером 73:19:083501:1256 :

1.	—
----	---

1. Сведения о характерных точках контура объекта недвижимости с кадастровым номером 73:19:083501:1257 :

Система координат		МСК-73, зона 2					Зона № <u>2</u>	
Обозначение характерных точек границ	Содержатся в Едином государственном реестре недвижимости			Определены в ходе выполнения комплексных кадастровых работ			Метод определения координат	Формулы, примененные для расчета средней квадратической погрешности определения координат характерных точек (Mt), м, с подставленными в такие формулы значениями и итоговые (вычисленные) значения Mt, м
	координаты, м		Радиус, м	координаты, м		Радиус, м		
	X	Y	R	X	Y	R		
1	2	3	4	5	6	7	8	9
н73О	—	—	—	512 633,96	2 251 664,07	—	Метод спутниковых геодезических измерений (определений)	Mt = 0,10
н74О	—	—	—	512 631,82	2 251 667,96	—		
н75О	—	—	—	512 628,48	2 251 666,11	—		
н76О	—	—	—	512 630,62	2 251 662,22	—		
н73О	—	—	—	512 633,96	2 251 664,07	—		

2. Сведения о характеристиках объекта недвижимости с кадастровым номером 73:19:083501:1257 :

№ п/п	Наименование характеристики	Значение характеристики
1	2	3
1.	Вид объекта недвижимости	Здание
2.	Ранее присвоенный государственный учетный номер (инвентарный) здания, сооружения, объекта незавершенного строительства	Инвентарный номер 23081-190
3.	Кадастровый номер земельного участка (земельных участков), в границах которого (которых) расположены здание, сооружение, объект незавершенного строительства	73:19:083501:1066
4.	Уникальный учетный номер кадастрового квартала, в границах которого расположены здание, сооружение, объект незавершенного строительства	73:19:083501

1	2	3
5.	Адрес здания, сооружения, объекта незавершенного строительства	—
5.1.	Сведения о местоположении здания, сооружения, объекта незавершенного строительства (при отсутствии адреса) в структурированном в соответствии с федеральной информационной адресной системой виде	
5.2.	Дополнительные сведения о местоположении	Ульяновская область, г. Ульяновск, снт. Радуга Восточная, уч. 32
6.	Иные сведения	—

3. Пояснения к сведениям об объекте недвижимости с кадастровым номером 73:19:083501:1257 :

1.	—
----	---

1. Сведения о характерных точках контура объекта недвижимости с кадастровым номером 73:19:083501:1258 :

Система координат			МСК-73, зона 2				Зона №		2
Обозначение характерных точек границ	Содержатся в Едином государственном реестре недвижимости			Определены в ходе выполнения комплексных кадастровых работ			Метод определения координат	Формулы, примененные для расчета средней квадратической погрешности определения координат характерных точек (Mt), м, с подставленными в такие формулы значениями и итоговые (вычисленные) значения Mt, м	
	координаты, м		Радиус, м	координаты, м		Радиус, м			
	X	Y	R	X	Y	R			
1	2	3	4	5	6	7	8	9	
н770	—	—	—	512 629,93	2 251 661,56	—	Метод спутниковых геодезических измерений (определений)	Mt = 0,10	
н780	—	—	—	512 627,58	2 251 665,91	—			
н790	—	—	—	512 623,05	2 251 663,46	—			
н800	—	—	—	512 625,40	2 251 659,11	—			
н770	—	—	—	512 629,93	2 251 661,56	—			

2. Сведения о характеристиках объекта недвижимости с кадастровым номером 73:19:083501:1258 :

№ п/п	Наименование характеристики	Значение характеристики
1	2	3
1.	Вид объекта недвижимости	Здание

1	2	3
2.	Ранее присвоенный государственный учетный номер (инвентарный) здания, сооружения, объекта незавершенного строительства	Инвентарный номер 23081-190
3.	Кадастровый номер земельного участка (земельных участков), в границах которого (которых) расположены здание, сооружение, объект незавершенного строительства	73:19:083501:1067
4.	Уникальный учетный номер кадастрового квартала, в границах которого расположены здание, сооружение, объект незавершенного строительства	73:19:083501
5.	Адрес здания, сооружения, объекта незавершенного строительства	—
5.1.	Сведения о местоположении здания, сооружения, объекта незавершенного строительства (при отсутствии адреса) в структурированном в соответствии с федеральной информационной адресной системой виде	
5.2.	Дополнительные сведения о местоположении	Ульяновская область, г. Ульяновск, снт. Радуга Восточная, уч. 33
6.	Иные сведения	—

3. Пояснения к сведениям об объекте недвижимости с кадастровым номером 73:19:083501:1258 :

1. —

1. Сведения о характерных точках контура объекта недвижимости с кадастровым номером 73:19:083501:1259 :

Система координат МСК-73, зона 2 Зона № 2

Обозначение характерных точек границ	Содержатся в Едином государственном реестре недвижимости			Определены в ходе выполнения комплексных кадастровых работ			Метод определения координат	Формулы, примененные для расчета средней квадратической погрешности определения координат характерных точек (Mt), м, с подставленными в такие формулы значениями и итоговые (вычисленные) значения Mt, м
	координаты, м		Радиус, м	координаты, м		Радиус, м		
	X	Y	R	X	Y	R		
1	2	3	4	5	6	7	8	9
н81О	—	—	—	512 603,01	2 251 646,73	—	Метод спутниковых геодезических измерений (определений)	Mt = 0,10
н82О	—	—	—	512 606,51	2 251 648,64	—		
н83О	—	—	—	512 604,81	2 251 651,76	—		

1	2	3	4	5	6	7	8	9
н84О	—	—	—	512 601,31	2 251 649,85	—	Метод спутниковых геодезических измерений (определений)	Mt = 0,10
н81О	—	—	—	512 603,01	2 251 646,73	—		

2. Сведения о характеристиках объекта недвижимости с кадастровым номером 73:19:083501:1259 :

№ п/п	Наименование характеристики	Значение характеристики
1	2	3
1.	Вид объекта недвижимости	Здание
2.	Ранее присвоенный государственный учетный номер (инвентарный) здания, сооружения, объекта незавершенного строительства	Инвентарный номер 23081-190
3.	Кадастровый номер земельного участка (земельных участков), в границах которого (которых) расположены здание, сооружение, объект незавершенного строительства	73:19:083501:1068
4.	Уникальный учетный номер кадастрового квартала, в границах которого расположены здание, сооружение, объект незавершенного строительства	73:19:083501
5.	Адрес здания, сооружения, объекта незавершенного строительства	—
5.1.	Сведения о местоположении здания, сооружения, объекта незавершенного строительства (при отсутствии адреса) в структурированном в соответствии с федеральной информационной адресной системой виде	
5.2.	Дополнительные сведения о местоположении	Ульяновская область, г. Ульяновск, снт. Радуга Восточная, уч. 34
6.	Иные сведения	—

3. Пояснения к сведениям об объекте недвижимости с кадастровым номером 73:19:083501:1259 :

1.	—
----	---

1. Сведения о характерных точках контура объекта недвижимости с кадастровым номером 73:19:083501:1263 :

Система координат		МСК-73, зона 2					Зона № <u>2</u>	
Обозначение характерных точек границ	Содержатся в Едином государственном реестре недвижимости			Определены в ходе выполнения комплексных кадастровых работ			Метод определения координат	Формулы, примененные для расчета средней квадратической погрешности определения координат характерных точек (Mt), м, с подставленными в такие формулы значениями и итоговые (вычисленные) значения Mt, м
	координаты, м		Радиус, м	координаты, м		Радиус, м		
	X	Y	R	X	Y	R		
1	2	3	4	5	6	7	8	9
н850	—	—	—	512 632,85	2 251 623,92	—	Метод спутниковых геодезических измерений (определений)	Mt = 0,10
н860	—	—	—	512 630,97	2 251 628,40	—		
н870	—	—	—	512 626,44	2 251 626,54	—		
н880	—	—	—	512 628,27	2 251 622,03	—		
н850	—	—	—	512 632,85	2 251 623,92	—		
н850	—	—	—	512 632,85	2 251 623,92	—		

2. Сведения о характеристиках объекта недвижимости с кадастровым номером 73:19:083501:1263 :

№ п/п	Наименование характеристики	Значение характеристики
1	2	3
1.	Вид объекта недвижимости	Здание
2.	Ранее присвоенный государственный учетный номер (инвентарный) здания, сооружения, объекта незавершенного строительства	Инвентарный номер 23081-190
3.	Кадастровый номер земельного участка (земельных участков), в границах которого (которых) расположены здание, сооружение, объект незавершенного строительства	73:19:083501:1072
4.	Уникальный учетный номер кадастрового квартала, в границах которого расположены здание, сооружение, объект незавершенного строительства	73:19:083501

1	2	3
5.	Адрес здания, сооружения, объекта незавершенного строительства	—
5.1.	Сведения о местоположении здания, сооружения, объекта незавершенного строительства (при отсутствии адреса) в структурированном в соответствии с федеральной информационной адресной системой виде	
5.2.	Дополнительные сведения о местоположении	Ульяновская область, г. Ульяновск, снт. Радуга Восточная, уч. 38
6.	Иные сведения	—

3. Пояснения к сведениям об объекте недвижимости с кадастровым номером 73:19:083501:1263 :

1.	—
----	---

1. Сведения о характерных точках контура объекта недвижимости с кадастровым номером 73:19:083501:1264 :

Система координат	<u>МСК-73, зона 2</u>	Зона №	<u>2</u>
-------------------	-----------------------	--------	----------

Обозначение характерных точек границ	Содержатся в Едином государственном реестре недвижимости			Определены в ходе выполнения комплексных кадастровых работ			Метод определения координат	Формулы, примененные для расчета средней квадратической погрешности определения координат характерных точек (Mt), м, с подставленными в такие формулы значениями и итоговые (вычисленные) значения Mt, м
	координаты, м		Радиус, м	координаты, м		Радиус, м		
	X	Y	R	X	Y	R		
1	2	3	4	5	6	7	8	9
н89О	—	—	—	512 626,99	2 251 623,08	—	Метод спутниковых геодезических измерений (определений)	Mt = 0,10
н90О	—	—	—	512 626,02	2 251 625,64	—		
н91О	—	—	—	512 622,22	2 251 624,19	—		
н92О	—	—	—	512 623,19	2 251 621,63	—		
н89О	—	—	—	512 626,99	2 251 623,08	—		

2. Сведения о характеристиках объекта недвижимости с кадастровым номером 73:19:083501:1264 :

№ п/п	Наименование характеристики	Значение характеристики
1	2	3
1.	Вид объекта недвижимости	Здание

1	2	3
2.	Ранее присвоенный государственный учетный номер (инвентарный) здания, сооружения, объекта незавершенного строительства	Инвентарный номер 23081-190
3.	Кадастровый номер земельного участка (земельных участков), в границах которого (которых) расположены здание, сооружение, объект незавершенного строительства	73:19:083501:1073
4.	Уникальный учетный номер кадастрового квартала, в границах которого расположены здание, сооружение, объект незавершенного строительства	73:19:083501
5.	Адрес здания, сооружения, объекта незавершенного строительства	—
5.1.	Сведения о местоположении здания, сооружения, объекта незавершенного строительства (при отсутствии адреса) в структурированном в соответствии с федеральной информационной адресной системой виде	
5.2.	Дополнительные сведения о местоположении	Ульяновская область, г. Ульяновск, снт. Радуга Восточная, уч. 39
6.	Иные сведения	—

3. Пояснения к сведениям об объекте недвижимости с кадастровым номером 73:19:083501:1264 :

1.	—
----	---

1. Сведения о характерных точках контура объекта недвижимости с кадастровым номером 73:19:083501:1266 :

Система координат <u>МСК-73, зона 2</u>		Зона № <u>2</u>						
Обозначение характерных точек границ	Содержатся в Едином государственном реестре недвижимости		Определены в ходе выполнения комплексных кадастровых работ			Метод определения координат	Формулы, примененные для расчета средней квадратической погрешности определения координат характерных точек (Mt), м, с подставленными в такие формулы значениями и итоговые (вычисленные) значения Mt, м	
	координаты, м		координаты, м		Радиус, м			
	X	Y	X	Y	R			
1	2	3	4	5	6	7	8	9
н930	—	—	—	512 685,44	2 251 627,72	—	Метод спутниковых геодезических измерений (определений)	Mt = 0,10
н940	—	—	—	512 690,47	2 251 630,45	—		
н950	—	—	—	512 688,66	2 251 633,81	—		

1	2	3	4	5	6	7	8	9
н96О	—	—	—	512 683,62	2 251 631,09	—	Метод спутниковых геодезических измерений (определений)	Mt = 0,10
н93О	—	—	—	512 685,44	2 251 627,72	—		

2. Сведения о характеристиках объекта недвижимости с кадастровым номером 73:19:083501:1266 :

№ п/п	Наименование характеристики	Значение характеристики
1	2	3
1.	Вид объекта недвижимости	Здание
2.	Ранее присвоенный государственный учетный номер (инвентарный) здания, сооружения, объекта незавершенного строительства	Инвентарный номер 23081-190
3.	Кадастровый номер земельного участка (земельных участков), в границах которого (которых) расположены здание, сооружение, объект незавершенного строительства	73:19:083501:2
4.	Уникальный учетный номер кадастрового квартала, в границах которого расположены здание, сооружение, объект незавершенного строительства	73:19:083501
5.	Адрес здания, сооружения, объекта незавершенного строительства	—
5.1.	Сведения о местоположении здания, сооружения, объекта незавершенного строительства (при отсутствии адреса) в структурированном в соответствии с федеральной информационной адресной системой виде	
5.2.	Дополнительные сведения о местоположении	Ульяновская область, г. Ульяновск, снт. Радуга Восточная, уч. 41
6.	Иные сведения	—

3. Пояснения к сведениям об объекте недвижимости с кадастровым номером 73:19:083501:1266 :

1.	—
----	---

1. Сведения о характерных точках контура объекта недвижимости с кадастровым номером 73:19:083501:1267 :

Система координат		МСК-73, зона 2					Зона № <u>2</u>	
Обозначение характерных точек границ	Содержатся в Едином государственном реестре недвижимости			Определены в ходе выполнения комплексных кадастровых работ			Метод определения координат	Формулы, примененные для расчета средней квадратической погрешности определения координат характерных точек (Mt), м, с подставленными в такие формулы значениями и итоговые (вычисленные) значения Mt, м
	координаты, м		Радиус, м	координаты, м		Радиус, м		
	X	Y	R	X	Y	R		
1	2	3	4	5	6	7	8	9
н970	—	—	—	512 650,17	2 251 622,61	—	Метод спутниковых геодезических измерений (определений)	Mt = 0,10
н980	—	—	—	512 653,19	2 251 624,20	—		
н990	—	—	—	512 651,25	2 251 627,89	—		
н1000	—	—	—	512 648,23	2 251 626,30	—		
н970	—	—	—	512 650,17	2 251 622,61	—		

2. Сведения о характеристиках объекта недвижимости с кадастровым номером 73:19:083501:1267 :

№ п/п	Наименование характеристики	Значение характеристики
1	2	3
1.	Вид объекта недвижимости	Здание
2.	Ранее присвоенный государственный учетный номер (инвентарный) здания, сооружения, объекта незавершенного строительства	Инвентарный номер 23081-190
3.	Кадастровый номер земельного участка (земельных участков), в границах которого (которых) расположены здание, сооружение, объект незавершенного строительства	73:19:083501:1075
4.	Уникальный учетный номер кадастрового квартала, в границах которого расположены здание, сооружение, объект незавершенного строительства	73:19:083501

1	2	3
5.	Адрес здания, сооружения, объекта незавершенного строительства	—
5.1.	Сведения о местоположении здания, сооружения, объекта незавершенного строительства (при отсутствии адреса) в структурированном в соответствии с федеральной информационной адресной системой виде	
5.2.	Дополнительные сведения о местоположении	Ульяновская область, г. Ульяновск, снт. Радуга Восточная, уч. 42
6.	Иные сведения	—

3. Пояснения к сведениям об объекте недвижимости с кадастровым номером 73:19:083501:1267 :

1. —

1. Сведения о характерных точках контура объекта недвижимости с кадастровым номером 73:19:083501:1270 :

Система координат			МСК-73, зона 2				Зона №		2
Обозначение характерных точек границ	Содержатся в Едином государственном реестре недвижимости			Определены в ходе выполнения комплексных кадастровых работ			Метод определения координат	Формулы, примененные для расчета средней квадратической погрешности определения координат характерных точек (Mt), м, с подставленными в такие формулы значениями и итоговые (вычисленные) значения Mt, м	
	координаты, м		Радиус, м	координаты, м		Радиус, м			
	X	Y	R	X	Y	R			
1	2	3	4	5	6	7	8	9	
н101О	—	—	—	512 610,40	2 251 586,64	—	Метод спутниковых геодезических измерений (определений)	Mt = 0,10	
н102О	—	—	—	512 608,65	2 251 590,72	—			
н103О	—	—	—	512 604,01	2 251 588,73	—			
н104О	—	—	—	512 605,76	2 251 584,65	—			
н101О	—	—	—	512 610,40	2 251 586,64	—			

2. Сведения о характеристиках объекта недвижимости с кадастровым номером 73:19:083501:1270 :

№ п/п	Наименование характеристики	Значение характеристики
1	2	3
1.	Вид объекта недвижимости	Здание

1	2	3
2.	Ранее присвоенный государственный учетный номер (инвентарный) здания, сооружения, объекта незавершенного строительства	Инвентарный номер 23081-190
3.	Кадастровый номер земельного участка (земельных участков), в границах которого (которых) расположены здание, сооружение, объект незавершенного строительства	73:19:083501:1078
4.	Уникальный учетный номер кадастрового квартала, в границах которого расположены здание, сооружение, объект незавершенного строительства	73:19:083501
5.	Адрес здания, сооружения, объекта незавершенного строительства	—
5.1.	Сведения о местоположении здания, сооружения, объекта незавершенного строительства (при отсутствии адреса) в структурированном в соответствии с федеральной информационной адресной системой виде	
5.2.	Дополнительные сведения о местоположении	Ульяновская область, г. Ульяновск, снт. Радуга Восточная, уч. 45
6.	Иные сведения	—

3. Пояснения к сведениям об объекте недвижимости с кадастровым номером 73:19:083501:1270 :

1.	—
----	---

1. Сведения о характерных точках контура объекта недвижимости с кадастровым номером 73:19:083501:1272 :

Система координат		МСК-73, зона 2					Зона № <u>2</u>	
Обозначение характерных точек границ	Содержатся в Едином государственном реестре недвижимости			Определены в ходе выполнения комплексных кадастровых работ			Метод определения координат	Формулы, примененные для расчета средней квадратической погрешности определения координат характерных точек (Mt), м, с подставленными в такие формулы значениями и итоговые (вычисленные) значения Mt, м
	координаты, м		Радиус, м	координаты, м		Радиус, м		
	X	Y	R	X	Y	R		
1	2	3	4	5	6	7	8	9
н1050	—	—	—	512 668,57	2 251 597,37	—	Метод спутниковых геодезических измерений (определений)	Mt = 0,10
н1060	—	—	—	512 666,29	2 251 600,97	—		
н1070	—	—	—	512 662,34	2 251 598,47	—		

1	2	3	4	5	6	7	8	9
н1080	—	—	—	512 664,62	2 251 594,87	—	Метод спутниковых геодезических измерений (определений)	Mt = 0,10
н1050	—	—	—	512 668,57	2 251 597,37	—		

2. Сведения о характеристиках объекта недвижимости с кадастровым номером 73:19:083501:1272 :

№ п/п	Наименование характеристики	Значение характеристики
1	2	3
1.	Вид объекта недвижимости	Здание
2.	Ранее присвоенный государственный учетный номер (инвентарный) здания, сооружения, объекта незавершенного строительства	Инвентарный номер 23081-190
3.	Кадастровый номер земельного участка (земельных участков), в границах которого (которых) расположены здание, сооружение, объект незавершенного строительства	73:19:083501:1080
4.	Уникальный учетный номер кадастрового квартала, в границах которого расположены здание, сооружение, объект незавершенного строительства	73:19:083501
5.	Адрес здания, сооружения, объекта незавершенного строительства	—
5.1.	Сведения о местоположении здания, сооружения, объекта незавершенного строительства (при отсутствии адреса) в структурированном в соответствии с федеральной информационной адресной системой виде	
5.2.	Дополнительные сведения о местоположении	Ульяновская область, г. Ульяновск, снт. Радуга Восточная, уч. 47
6.	Иные сведения	—

3. Пояснения к сведениям об объекте недвижимости с кадастровым номером 73:19:083501:1272 :

1.	—
----	---

1. Сведения о характерных точках контура объекта недвижимости с кадастровым номером 73:19:083501:1273 :

Система координат		МСК-73, зона 2					Зона № <u>2</u>	
Обозначение характерных точек границ	Содержатся в Едином государственном реестре недвижимости			Определены в ходе выполнения комплексных кадастровых работ			Метод определения координат	Формулы, примененные для расчета средней квадратической погрешности определения координат характерных точек (Mt), м, с подставленными в такие формулы значениями и итоговые (вычисленные) значения Mt, м
	координаты, м		Радиус, м	координаты, м		Радиус, м		
	X	Y	R	X	Y	R		
1	2	3	4	5	6	7	8	9
н109О	—	—	—	512 660,19	2 251 592,53	—	Метод спутниковых геодезических измерений (определений)	Mt = 0,10
н110О	—	—	—	512 657,89	2 251 596,64	—		
н111О	—	—	—	512 655,16	2 251 595,11	—		
н112О	—	—	—	512 657,46	2 251 591,00	—		
н109О	—	—	—	512 660,19	2 251 592,53	—		
н109О	—	—	—	512 660,19	2 251 592,53	—		

2. Сведения о характеристиках объекта недвижимости с кадастровым номером 73:19:083501:1273 :

№ п/п	Наименование характеристики	Значение характеристики
1	2	3
1.	Вид объекта недвижимости	Здание
2.	Ранее присвоенный государственный учетный номер (инвентарный) здания, сооружения, объекта незавершенного строительства	Инвентарный номер 23081-190
3.	Кадастровый номер земельного участка (земельных участков), в границах которого (которых) расположены здание, сооружение, объект незавершенного строительства	73:19:083501:1081
4.	Уникальный учетный номер кадастрового квартала, в границах которого расположены здание, сооружение, объект незавершенного строительства	73:19:083501

1	2	3
5.	Адрес здания, сооружения, объекта незавершенного строительства	—
5.1.	Сведения о местоположении здания, сооружения, объекта незавершенного строительства (при отсутствии адреса) в структурированном в соответствии с федеральной информационной адресной системой виде	
5.2.	Дополнительные сведения о местоположении	Ульяновская область, г. Ульяновск, снт. Радуга Восточная, уч. 48
6.	Иные сведения	—

3. Пояснения к сведениям об объекте недвижимости с кадастровым номером 73:19:083501:1273 :

1.	—
----	---

1. Сведения о характерных точках контура объекта недвижимости с кадастровым номером 73:19:083501:1274 :

Система координат		МСК-73, зона 2					Зона №		2
Обозначение характерных точек границ	Содержатся в Едином государственном реестре недвижимости			Определены в ходе выполнения комплексных кадастровых работ			Метод определения координат	Формулы, примененные для расчета средней квадратической погрешности определения координат характерных точек (Mt), м, с подставленными в такие формулы значениями и итоговые (вычисленные) значения Mt, м	
	координаты, м		Радиус, м	координаты, м		Радиус, м			
	X	Y	R	X	Y	R			
1	2	3	4	5	6	7	8	9	
n113O	—	—	—	512 643,74	2 251 586,05	—	Метод спутниковых геодезических измерений (определений)	Mt = 0,10	
n114O	—	—	—	512 642,17	2 251 589,48	—			
n115O	—	—	—	512 639,32	2 251 588,17	—			
n116O	—	—	—	512 640,89	2 251 584,74	—			
n113O	—	—	—	512 643,74	2 251 586,05	—			

2. Сведения о характеристиках объекта недвижимости с кадастровым номером 73:19:083501:1274 :

№ п/п	Наименование характеристики	Значение характеристики
1	2	3
1.	Вид объекта недвижимости	Здание

1	2	3
2.	Ранее присвоенный государственный учетный номер (инвентарный) здания, сооружения, объекта незавершенного строительства	Инвентарный номер 23081-190
3.	Кадастровый номер земельного участка (земельных участков), в границах которого (которых) расположены здание, сооружение, объект незавершенного строительства	73:19:083501:1082
4.	Уникальный учетный номер кадастрового квартала, в границах которого расположены здание, сооружение, объект незавершенного строительства	73:19:083501
5.	Адрес здания, сооружения, объекта незавершенного строительства	—
5.1.	Сведения о местоположении здания, сооружения, объекта незавершенного строительства (при отсутствии адреса) в структурированном в соответствии с федеральной информационной адресной системой виде	
5.2.	Дополнительные сведения о местоположении	Ульяновская область, г. Ульяновск, снт. Радуга Восточная, уч. 49
6.	Иные сведения	—

3. Пояснения к сведениям об объекте недвижимости с кадастровым номером 73:19:083501:1274 :

1.	—
----	---

1. Сведения о характерных точках контура объекта недвижимости с кадастровым номером 73:19:083501:1275 :

Система координат МСК-73, зона 2 Зона № 2

Обозначение характерных точек границ	Содержатся в Едином государственном реестре недвижимости			Определены в ходе выполнения комплексных кадастровых работ			Метод определения координат	Формулы, примененные для расчета средней квадратической погрешности определения координат характерных точек (Mt), м, с подставленными в такие формулы значениями и итоговые (вычисленные) значения Mt, м
	координаты, м		Радиус, м	координаты, м		Радиус, м		
	X	Y	R	X	Y	R		
1	2	3	4	5	6	7	8	9
n1170	—	—	—	512 521,49	2 251 767,90	—	Метод спутниковых геодезических измерений (определений)	Mt = 0,10
n1180	—	—	—	512 519,31	2 251 771,83	—		
n1190	—	—	—	512 513,67	2 251 768,69	—		

1	2	3	4	5	6	7	8	9
н1200	—	—	—	512 515,85	2 251 764,76	—	Метод спутниковых геодезических измерений (определений)	Mt = 0,10
н1170	—	—	—	512 521,49	2 251 767,90	—		

2. Сведения о характеристиках объекта недвижимости с кадастровым номером 73:19:083501:1275 :

№ п/п	Наименование характеристики	Значение характеристики
1	2	3
1.	Вид объекта недвижимости	Здание
2.	Ранее присвоенный государственный учетный номер (инвентарный) здания, сооружения, объекта незавершенного строительства	Инвентарный номер 23081-190
3.	Кадастровый номер земельного участка (земельных участков), в границах которого (которых) расположены здание, сооружение, объект незавершенного строительства	73:19:083501:1040
4.	Уникальный учетный номер кадастрового квартала, в границах которого расположены здание, сооружение, объект незавершенного строительства	73:19:083501
5.	Адрес здания, сооружения, объекта незавершенного строительства	—
5.1.	Сведения о местоположении здания, сооружения, объекта незавершенного строительства (при отсутствии адреса) в структурированном в соответствии с федеральной информационной адресной системой виде	
5.2.	Дополнительные сведения о местоположении	Ульяновская область, г. Ульяновск, снт. Радуга Восточная, уч. 5
6.	Иные сведения	—

3. Пояснения к сведениям об объекте недвижимости с кадастровым номером 73:19:083501:1275 :

1.	—
----	---

1. Сведения о характерных точках контура объекта недвижимости с кадастровым номером 73:19:083501:1276 :

Система координат		МСК-73, зона 2					Зона № <u>2</u>	
Обозначение характерных точек границ	Содержатся в Едином государственном реестре недвижимости			Определены в ходе выполнения комплексных кадастровых работ			Метод определения координат	Формулы, примененные для расчета средней квадратической погрешности определения координат характерных точек (Mt), м, с подставленными в такие формулы значениями и итоговые (вычисленные) значения Mt, м
	координаты, м		Радиус, м	координаты, м		Радиус, м		
	X	Y	R	X	Y	R		
1	2	3	4	5	6	7	8	9
н121О	—	—	—	512 615,34	2 251 567,83	—	Метод спутниковых геодезических измерений (определений)	Mt = 0,10
н122О	—	—	—	512 613,76	2 251 571,33	—		
н123О	—	—	—	512 610,96	2 251 570,06	—		
н124О	—	—	—	512 612,54	2 251 566,57	—		
н121О	—	—	—	512 615,34	2 251 567,83	—		

2. Сведения о характеристиках объекта недвижимости с кадастровым номером 73:19:083501:1276 :

№ п/п	Наименование характеристики	Значение характеристики
1	2	3
1.	Вид объекта недвижимости	Здание
2.	Ранее присвоенный государственный учетный номер (инвентарный) здания, сооружения, объекта незавершенного строительства	Инвентарный номер 23081-190
3.	Кадастровый номер земельного участка (земельных участков), в границах которого (которых) расположены здание, сооружение, объект незавершенного строительства	73:19:083501:1083
4.	Уникальный учетный номер кадастрового квартала, в границах которого расположены здание, сооружение, объект незавершенного строительства	73:19:083501

1	2	3
5.	Адрес здания, сооружения, объекта незавершенного строительства	—
5.1.	Сведения о местоположении здания, сооружения, объекта незавершенного строительства (при отсутствии адреса) в структурированном в соответствии с федеральной информационной адресной системой виде	
5.2.	Дополнительные сведения о местоположении	Ульяновская область, г. Ульяновск, снт. Радуга Восточная, уч. 50
6.	Иные сведения	—

3. Пояснения к сведениям об объекте недвижимости с кадастровым номером 73:19:083501:1276 :

1.	—
----	---

1. Сведения о характерных точках контура объекта недвижимости с кадастровым номером 73:19:083501:1277 :

Система координат	<u>МСК-73, зона 2</u>	Зона №	<u>2</u>
-------------------	-----------------------	--------	----------

Обозначение характерных точек границ	Содержатся в Едином государственном реестре недвижимости			Определены в ходе выполнения комплексных кадастровых работ			Метод определения координат	Формулы, примененные для расчета средней квадратической погрешности определения координат характерных точек (Mt), м, с подставленными в такие формулы значениями и итоговые (вычисленные) значения Mt, м
	координаты, м		Радиус, м	координаты, м		Радиус, м		
	X	Y	R	X	Y	R		
1	2	3	4	5	6	7	8	9
н1250	—	—	—	512 696,90	2 251 604,13	—	Метод спутниковых геодезических измерений (определений)	Mt = 0,10
н1260	—	—	—	512 700,86	2 251 605,96	—		
н1270	—	—	—	512 699,46	2 251 608,99	—		
н1280	—	—	—	512 695,51	2 251 607,16	—		
н1250	—	—	—	512 696,90	2 251 604,13	—		

2. Сведения о характеристиках объекта недвижимости с кадастровым номером 73:19:083501:1277 :

№ п/п	Наименование характеристики	Значение характеристики
1	2	3
1.	Вид объекта недвижимости	Здание

1	2	3
2.	Ранее присвоенный государственный учетный номер (инвентарный) здания, сооружения, объекта незавершенного строительства	Инвентарный номер 23081-190
3.	Кадастровый номер земельного участка (земельных участков), в границах которого (которых) расположены здание, сооружение, объект незавершенного строительства	73:19:083501:92
4.	Уникальный учетный номер кадастрового квартала, в границах которого расположены здание, сооружение, объект незавершенного строительства	73:19:083501
5.	Адрес здания, сооружения, объекта незавершенного строительства	—
5.1.	Сведения о местоположении здания, сооружения, объекта незавершенного строительства (при отсутствии адреса) в структурированном в соответствии с федеральной информационной адресной системой виде	
5.2.	Дополнительные сведения о местоположении	Ульяновская область, г. Ульяновск, снт. Радуга Восточная, уч. 51
6.	Иные сведения	—

3. Пояснения к сведениям об объекте недвижимости с кадастровым номером 73:19:083501:1277 :

1.	—
----	---

1. Сведения о характерных точках контура объекта недвижимости с кадастровым номером 73:19:083501:1279 :

Система координат <u>МСК-73, зона 2</u>		Зона № <u>2</u>						
Обозначение характерных точек границ	Содержатся в Едином государственном реестре недвижимости		Определены в ходе выполнения комплексных кадастровых работ			Метод определения координат	Формулы, примененные для расчета средней квадратической погрешности определения координат характерных точек (Mt), м, с подставленными в такие формулы значениями и итоговые (вычисленные) значения Mt, м	
	координаты, м		координаты, м		Радиус, м			
	X	Y	X	Y	R			
1	2	3	4	5	6	7	8	9
n1290	—	—	—	512 654,88	2 251 578,79	—	Метод спутниковых геодезических измерений (определений)	Mt = 0,10
n1300	—	—	—	512 652,77	2 251 582,36	—		
n1310	—	—	—	512 649,00	2 251 580,12	—		

1	2	3	4	5	6	7	8	9
н132О	—	—	—	512 651,11	2 251 576,55	—	Метод спутниковых геодезических измерений (определений)	Mt = 0,10
н129О	—	—	—	512 654,88	2 251 578,79	—		

2. Сведения о характеристиках объекта недвижимости с кадастровым номером 73:19:083501:1279 :

№ п/п	Наименование характеристики	Значение характеристики
1	2	3
1.	Вид объекта недвижимости	Здание
2.	Ранее присвоенный государственный учетный номер (инвентарный) здания, сооружения, объекта незавершенного строительства	Инвентарный номер 23081-190
3.	Кадастровый номер земельного участка (земельных участков), в границах которого (которых) расположены здание, сооружение, объект незавершенного строительства	73:19:083501:1085
4.	Уникальный учетный номер кадастрового квартала, в границах которого расположены здание, сооружение, объект незавершенного строительства	73:19:083501
5.	Адрес здания, сооружения, объекта незавершенного строительства	—
5.1.	Сведения о местоположении здания, сооружения, объекта незавершенного строительства (при отсутствии адреса) в структурированном в соответствии с федеральной информационной адресной системой виде	
5.2.	Дополнительные сведения о местоположении	Ульяновская область, г. Ульяновск, снт. Радуга Восточная, уч. 53
6.	Иные сведения	—

3. Пояснения к сведениям об объекте недвижимости с кадастровым номером 73:19:083501:1279 :

1.	—
----	---

1. Сведения о характерных точках контура объекта недвижимости с кадастровым номером 73:19:083501:1283 :

Система координат <u>МСК-73, зона 2</u>							Зона № <u>2</u>	
Обозначение характерных точек границ	Содержатся в Едином государственном реестре недвижимости			Определены в ходе выполнения комплексных кадастровых работ			Метод определения координат	Формулы, примененные для расчета средней квадратической погрешности определения координат характерных точек (Mt), м, с подставленными в такие формулы значениями и итоговые (вычисленные) значения Mt, м
	координаты, м		Радиус, м	координаты, м		Радиус, м		
	X	Y	R	X	Y	R		
1	2	3	4	5	6	7	8	9
н1330	—	—	—	512 667,51	2 251 550,89	—	Метод спутниковых геодезических измерений (определений)	Mt = 0,10
н1340	—	—	—	512 670,14	2 251 553,56	—		
н1350	—	—	—	512 667,12	2 251 556,53	—		
н1360	—	—	—	512 664,49	2 251 553,86	—		
н1330	—	—	—	512 667,51	2 251 550,89	—		

2. Сведения о характеристиках объекта недвижимости с кадастровым номером 73:19:083501:1283 :

№ п/п	Наименование характеристики	Значение характеристики
1	2	3
1.	Вид объекта недвижимости	Здание
2.	Ранее присвоенный государственный учетный номер (инвентарный) здания, сооружения, объекта незавершенного строительства	Инвентарный номер 23081-190
3.	Кадастровый номер земельного участка (земельных участков), в границах которого (которых) расположены здание, сооружение, объект незавершенного строительства	73:19:083501:1090
4.	Уникальный учетный номер кадастрового квартала, в границах которого расположены здание, сооружение, объект незавершенного строительства	73:19:083501

1	2	3
5.	Адрес здания, сооружения, объекта незавершенного строительства	—
5.1.	Сведения о местоположении здания, сооружения, объекта незавершенного строительства (при отсутствии адреса) в структурированном в соответствии с федеральной информационной адресной системой виде	
5.2.	Дополнительные сведения о местоположении	Ульяновская область, г. Ульяновск, снт. Радуга Восточная, уч. 58
6.	Иные сведения	—

3. Пояснения к сведениям об объекте недвижимости с кадастровым номером 73:19:083501:1283 :

1.	—
----	---

1. Сведения о характерных точках контура объекта недвижимости с кадастровым номером 73:19:083501:1287 :

Система координат	<u>МСК-73, зона 2</u>	Зона № <u>2</u>
-------------------	-----------------------	-----------------

Обозначение характерных точек границ	Содержатся в Едином государственном реестре недвижимости			Определены в ходе выполнения комплексных кадастровых работ			Метод определения координат	Формулы, примененные для расчета средней квадратической погрешности определения координат характерных точек (Mt), м, с подставленными в такие формулы значениями и итоговые (вычисленные) значения Mt, м
	координаты, м		Радиус, м	координаты, м		Радиус, м		
	X	Y	R	X	Y	R		
1	2	3	4	5	6	7	8	9
н1370	—	—	—	512 692,84	2 251 554,01	—	Метод спутниковых геодезических измерений (определений)	Mt = 0,10
н1380	—	—	—	512 697,50	2 251 556,67	—		
н1390	—	—	—	512 695,31	2 251 560,51	—		
н1400	—	—	—	512 690,65	2 251 557,85	—		
н1370	—	—	—	512 692,84	2 251 554,01	—		

2. Сведения о характеристиках объекта недвижимости с кадастровым номером 73:19:083501:1287 :

№ п/п	Наименование характеристики	Значение характеристики
1	2	3
1.	Вид объекта недвижимости	Здание

1	2	3
2.	Ранее присвоенный государственный учетный номер (инвентарный) здания, сооружения, объекта незавершенного строительства	Инвентарный номер 23081-190
3.	Кадастровый номер земельного участка (земельных участков), в границах которого (которых) расположены здание, сооружение, объект незавершенного строительства	73:19:083501:1094
4.	Уникальный учетный номер кадастрового квартала, в границах которого расположены здание, сооружение, объект незавершенного строительства	73:19:083501
5.	Адрес здания, сооружения, объекта незавершенного строительства	—
5.1.	Сведения о местоположении здания, сооружения, объекта незавершенного строительства (при отсутствии адреса) в структурированном в соответствии с федеральной информационной адресной системой виде	
5.2.	Дополнительные сведения о местоположении	Ульяновская область, г. Ульяновск, снт. Радуга Восточная, уч. 62
6.	Иные сведения	—

3. Пояснения к сведениям об объекте недвижимости с кадастровым номером 73:19:083501:1287 :

1.	—
----	---

1. Сведения о характерных точках контура объекта недвижимости с кадастровым номером 73:19:083501:1288 :

Система координат МСК-73, зона 2 Зона № 2

Обозначение характерных точек границ	Содержатся в Едином государственном реестре недвижимости			Определены в ходе выполнения комплексных кадастровых работ			Метод определения координат	Формулы, примененные для расчета средней квадратической погрешности определения координат характерных точек (Mt), м, с подставленными в такие формулы значениями и итоговые (вычисленные) значения Mt, м
	координаты, м		Радиус, м	координаты, м		Радиус, м		
	X	Y	R	X	Y	R		
1	2	3	4	5	6	7	8	9
н1410	—	—	—	512 677,87	2 251 545,69	—	Метод спутниковых геодезических измерений (определений)	Mt = 0,10
н1420	—	—	—	512 683,34	2 251 548,83	—		
н1430	—	—	—	512 681,52	2 251 551,99	—		

1	2	3	4	5	6	7	8	9
н144О	—	—	—	512 676,05	2 251 548,85	—	Метод спутниковых геодезических измерений (определений)	Mt = 0,10
н141О	—	—	—	512 677,87	2 251 545,69	—		

2. Сведения о характеристиках объекта недвижимости с кадастровым номером 73:19:083501:1288 :

№ п/п	Наименование характеристики	Значение характеристики
1	2	3
1.	Вид объекта недвижимости	Здание
2.	Ранее присвоенный государственный учетный номер (инвентарный) здания, сооружения, объекта незавершенного строительства	Инвентарный номер 23081-190
3.	Кадастровый номер земельного участка (земельных участков), в границах которого (которых) расположены здание, сооружение, объект незавершенного строительства	73:19:083501:1095
4.	Уникальный учетный номер кадастрового квартала, в границах которого расположены здание, сооружение, объект незавершенного строительства	73:19:083501
5.	Адрес здания, сооружения, объекта незавершенного строительства	—
5.1.	Сведения о местоположении здания, сооружения, объекта незавершенного строительства (при отсутствии адреса) в структурированном в соответствии с федеральной информационной адресной системой виде	
5.2.	Дополнительные сведения о местоположении	Ульяновская область, г. Ульяновск, снт. Радуга Восточная, уч. 63
6.	Иные сведения	—

3. Пояснения к сведениям об объекте недвижимости с кадастровым номером 73:19:083501:1288 :

1.	—
----	---

1. Сведения о характерных точках контура объекта недвижимости с кадастровым номером 73:19:083501:1291 :

Система координат		МСК-73, зона 2					Зона № <u>2</u>	
Обозначение характерных точек границ	Содержатся в Едином государственном реестре недвижимости			Определены в ходе выполнения комплексных кадастровых работ			Метод определения координат	Формулы, примененные для расчета средней квадратической погрешности определения координат характерных точек (Mt), м, с подставленными в такие формулы значениями и итоговые (вычисленные) значения Mt, м
	координаты, м		Радиус, м	координаты, м		Радиус, м		
	X	Y	R	X	Y	R		
1	2	3	4	5	6	7	8	9
н1450	—	—	—	512 688,09	2 251 526,38	—	Метод спутниковых геодезических измерений (определений)	Mt = 0,10
н1460	—	—	—	512 685,63	2 251 531,21	—		
н1470	—	—	—	512 680,50	2 251 528,60	—		
н1480	—	—	—	512 682,96	2 251 523,77	—		
н1450	—	—	—	512 688,09	2 251 526,38	—		

2. Сведения о характеристиках объекта недвижимости с кадастровым номером 73:19:083501:1291 :

№ п/п	Наименование характеристики	Значение характеристики
1	2	3
1.	Вид объекта недвижимости	Здание
2.	Ранее присвоенный государственный учетный номер (инвентарный) здания, сооружения, объекта незавершенного строительства	Инвентарный номер 23081-190
3.	Кадастровый номер земельного участка (земельных участков), в границах которого (которых) расположены здание, сооружение, объект незавершенного строительства	73:19:083501:1098
4.	Уникальный учетный номер кадастрового квартала, в границах которого расположены здание, сооружение, объект незавершенного строительства	73:19:083501

1	2	3
5.	Адрес здания, сооружения, объекта незавершенного строительства	—
5.1.	Сведения о местоположении здания, сооружения, объекта незавершенного строительства (при отсутствии адреса) в структурированном в соответствии с федеральной информационной адресной системой виде	
5.2.	Дополнительные сведения о местоположении	Ульяновская область, г. Ульяновск, снт. Радуга Восточная, уч. 66
6.	Иные сведения	—

3. Пояснения к сведениям об объекте недвижимости с кадастровым номером 73:19:083501:1291 :

1.	—
----	---

1. Сведения о характерных точках контура объекта недвижимости с кадастровым номером 73:19:083501:1294 :

Система координат	<u>МСК-73, зона 2</u>	Зона №	<u>2</u>
-------------------	-----------------------	--------	----------

Обозначение характерных точек границ	Содержатся в Едином государственном реестре недвижимости			Определены в ходе выполнения комплексных кадастровых работ			Метод определения координат	Формулы, примененные для расчета средней квадратической погрешности определения координат характерных точек (Mt), м, с подставленными в такие формулы значениями и итоговые (вычисленные) значения Mt, м
	координаты, м		Радиус, м	координаты, м		Радиус, м		
	X	Y	R	X	Y	R		
1	2	3	4	5	6	7	8	9
н149О	—	—	—	512 750,22	2 251 515,98	—	Метод спутниковых геодезических измерений (определений)	Mt = 0,10
н150О	—	—	—	512 748,02	2 251 520,64	—		
н151О	—	—	—	512 744,50	2 251 518,98	—		
н152О	—	—	—	512 746,71	2 251 514,32	—		
н149О	—	—	—	512 750,22	2 251 515,98	—		

2. Сведения о характеристиках объекта недвижимости с кадастровым номером 73:19:083501:1294 :

№ п/п	Наименование характеристики	Значение характеристики
1	2	3
1.	Вид объекта недвижимости	Здание

1	2	3
2.	Ранее присвоенный государственный учетный номер (инвентарный) здания, сооружения, объекта незавершенного строительства	Инвентарный номер 23081-190
3.	Кадастровый номер земельного участка (земельных участков), в границах которого (которых) расположены здание, сооружение, объект незавершенного строительства	73:19:083501:1101
4.	Уникальный учетный номер кадастрового квартала, в границах которого расположены здание, сооружение, объект незавершенного строительства	73:19:083501
5.	Адрес здания, сооружения, объекта незавершенного строительства	—
5.1.	Сведения о местоположении здания, сооружения, объекта незавершенного строительства (при отсутствии адреса) в структурированном в соответствии с федеральной информационной адресной системой виде	
5.2.	Дополнительные сведения о местоположении	Ульяновская область, г. Ульяновск, снт. Радуга Восточная, уч. 69
6.	Иные сведения	—

3. Пояснения к сведениям об объекте недвижимости с кадастровым номером 73:19:083501:1294 :

1.	—
----	---

1. Сведения о характерных точках контура объекта недвижимости с кадастровым номером 73:19:083501:1297 :

Система координат		МСК-73, зона 2					Зона № <u>2</u>	
Обозначение характерных точек границ	Содержатся в Едином государственном реестре недвижимости			Определены в ходе выполнения комплексных кадастровых работ			Метод определения координат	Формулы, примененные для расчета средней квадратической погрешности определения координат характерных точек (Mt), м, с подставленными в такие формулы значениями и итоговые (вычисленные) значения Mt, м
	координаты, м		Радиус, м	координаты, м		Радиус, м		
	X	Y	R	X	Y	R		
1	2	3	4	5	6	7	8	9
н153О	—	—	—	512 707,16	2 251 484,02	—	Метод спутниковых геодезических измерений (определений)	Mt = 0,10
н154О	—	—	—	512 710,38	2 251 485,83	—		
н155О	—	—	—	512 708,70	2 251 488,82	—		

1	2	3	4	5	6	7	8	9
н1560	—	—	—	512 705,48	2 251 487,01	—	Метод спутниковых геодезических измерений (определений)	Mt = 0,10
н1530	—	—	—	512 707,16	2 251 484,02	—		

2. Сведения о характеристиках объекта недвижимости с кадастровым номером 73:19:083501:1297 :

№ п/п	Наименование характеристики	Значение характеристики
1	2	3
1.	Вид объекта недвижимости	Здание
2.	Ранее присвоенный государственный учетный номер (инвентарный) здания, сооружения, объекта незавершенного строительства	Инвентарный номер 23081-190
3.	Кадастровый номер земельного участка (земельных участков), в границах которого (которых) расположены здание, сооружение, объект незавершенного строительства	73:19:083501:1103
4.	Уникальный учетный номер кадастрового квартала, в границах которого расположены здание, сооружение, объект незавершенного строительства	73:19:083501
5.	Адрес здания, сооружения, объекта незавершенного строительства	—
5.1.	Сведения о местоположении здания, сооружения, объекта незавершенного строительства (при отсутствии адреса) в структурированном в соответствии с федеральной информационной адресной системой виде	
5.2.	Дополнительные сведения о местоположении	Ульяновская область, г. Ульяновск, снт. Радуга Восточная, уч. 71
6.	Иные сведения	—

3. Пояснения к сведениям об объекте недвижимости с кадастровым номером 73:19:083501:1297 :

1.	—
----	---

1. Сведения о характерных точках контура объекта недвижимости с кадастровым номером 73:19:083501:1303 :

Система координат		МСК-73, зона 2					Зона № <u>2</u>	
Обозначение характерных точек границ	Содержатся в Едином государственном реестре недвижимости			Определены в ходе выполнения комплексных кадастровых работ			Метод определения координат	Формулы, примененные для расчета средней квадратической погрешности определения координат характерных точек (Mt), м, с подставленными в такие формулы значениями и итоговые (вычисленные) значения Mt, м
	координаты, м		Радиус, м	координаты, м		Радиус, м		
	X	Y	R	X	Y	R		
1	2	3	4	5	6	7	8	9
н1570	—	—	—	512 561,37	2 251 742,08	—	Метод спутниковых геодезических измерений (определений)	Mt = 0,10
н1580	—	—	—	512 565,27	2 251 744,26	—		
н1590	—	—	—	512 564,06	2 251 746,43	—		
н1600	—	—	—	512 560,16	2 251 744,25	—		
н1570	—	—	—	512 561,37	2 251 742,08	—		

2. Сведения о характеристиках объекта недвижимости с кадастровым номером 73:19:083501:1303 :

№ п/п	Наименование характеристики	Значение характеристики
1	2	3
1.	Вид объекта недвижимости	Здание
2.	Ранее присвоенный государственный учетный номер (инвентарный) здания, сооружения, объекта незавершенного строительства	Инвентарный номер 23081-190
3.	Кадастровый номер земельного участка (земельных участков), в границах которого (которых) расположены здание, сооружение, объект незавершенного строительства	73:19:083501:1043
4.	Уникальный учетный номер кадастрового квартала, в границах которого расположены здание, сооружение, объект незавершенного строительства	73:19:083501

1	2	3
5.	Адрес здания, сооружения, объекта незавершенного строительства	—
5.1.	Сведения о местоположении здания, сооружения, объекта незавершенного строительства (при отсутствии адреса) в структурированном в соответствии с федеральной информационной адресной системой виде	
5.2.	Дополнительные сведения о местоположении	Ульяновская область, г. Ульяновск, снт. Радуга Восточная, уч. 8
6.	Иные сведения	—

3. Пояснения к сведениям об объекте недвижимости с кадастровым номером 73:19:083501:1303 :

1.	—
----	---

1. Сведения о характерных точках контура объекта недвижимости с кадастровым номером 73:19:083501:1305 :

Система координат	<u>МСК-73, зона 2</u>	Зона №	<u>2</u>
-------------------	-----------------------	--------	----------

Обозначение характерных точек границ	Содержатся в Едином государственном реестре недвижимости			Определены в ходе выполнения комплексных кадастровых работ			Метод определения координат	Формулы, примененные для расчета средней квадратической погрешности определения координат характерных точек (Mt), м, с подставленными в такие формулы значениями и итоговые (вычисленные) значения Mt, м
	координаты, м		Радиус, м	координаты, м		Радиус, м		
	X	Y	R	X	Y	R		
1	2	3	4	5	6	7	8	9
н1610	—	—	—	512 603,77	2 251 766,05	—	Метод спутниковых геодезических измерений (определений)	Mt = 0,10
н1620	—	—	—	512 601,64	2 251 769,81	—		
н1630	—	—	—	512 594,70	2 251 765,88	—		
н1640	—	—	—	512 596,83	2 251 762,12	—		
н1610	—	—	—	512 603,77	2 251 766,05	—		

2. Сведения о характеристиках объекта недвижимости с кадастровым номером 73:19:083501:1305 :

№ п/п	Наименование характеристики	Значение характеристики
1	2	3
1.	Вид объекта недвижимости	Здание

1	2	3
2.	Ранее присвоенный государственный учетный номер (инвентарный) здания, сооружения, объекта незавершенного строительства	Инвентарный номер 23081-190
3.	Кадастровый номер земельного участка (земельных участков), в границах которого (которых) расположены здание, сооружение, объект незавершенного строительства	73:19:083501:1113
4.	Уникальный учетный номер кадастрового квартала, в границах которого расположены здание, сооружение, объект незавершенного строительства	73:19:083501
5.	Адрес здания, сооружения, объекта незавершенного строительства	—
5.1.	Сведения о местоположении здания, сооружения, объекта незавершенного строительства (при отсутствии адреса) в структурированном в соответствии с федеральной информационной адресной системой виде	
5.2.	Дополнительные сведения о местоположении	Ульяновская область, г. Ульяновск, снт. Радуга Восточная, уч. 81
6.	Иные сведения	—

3. Пояснения к сведениям об объекте недвижимости с кадастровым номером 73:19:083501:1305 :

1.	—
----	---

1. Сведения о характерных точках контура объекта недвижимости с кадастровым номером 73:19:083501:1322 :

Система координат		МСК-73, зона 2					Зона № <u>2</u>	
Обозначение характерных точек границ	Содержатся в Едином государственном реестре недвижимости			Определены в ходе выполнения комплексных кадастровых работ			Метод определения координат	Формулы, примененные для расчета средней квадратической погрешности определения координат характерных точек (Mt), м, с подставленными в такие формулы значениями и итоговые (вычисленные) значения Mt, м
	координаты, м		Радиус, м	координаты, м		Радиус, м		
	X	Y	R	X	Y	R		
1	2	3	4	5	6	7	8	9
н1650	—	—	—	512 568,60	2 251 791,97	—	Метод спутниковых геодезических измерений (определений)	Mt = 0,10
н1660	—	—	—	512 566,35	2 251 795,84	—		
н1670	—	—	—	512 561,22	2 251 792,86	—		

1	2	3	4	5	6	7	8	9
н1680	—	—	—	512 563,47	2 251 788,99	—	Метод спутниковых геодезических измерений (определений)	Mt = 0,10
н1650	—	—	—	512 568,60	2 251 791,97	—		

2. Сведения о характеристиках объекта недвижимости с кадастровым номером 73:19:083501:1322 :

№ п/п	Наименование характеристики	Значение характеристики
1	2	3
1.	Вид объекта недвижимости	Здание
2.	Ранее присвоенный государственный учетный номер (инвентарный) здания, сооружения, объекта незавершенного строительства	Инвентарный номер 23081, Инвентарный номер нет, Условный номер 73-73-09/038/2009-438
3.	Кадастровый номер земельного участка (земельных участков), в границах которого (которых) расположены здание, сооружение, объект незавершенного строительства	73:19:083501:1037
4.	Уникальный учетный номер кадастрового квартала, в границах которого расположены здание, сооружение, объект незавершенного строительства	73:19:083501
5.	Адрес здания, сооружения, объекта незавершенного строительства	—
5.1.	Сведения о местоположении здания, сооружения, объекта незавершенного строительства (при отсутствии адреса) в структурированном в соответствии с федеральной информационной адресной системой виде	
5.2.	Дополнительные сведения о местоположении	Ульяновская область, г.Ульяновск, СНТ "Радуга-Восточная", уч.2
6.	Иные сведения	—

3. Пояснения к сведениям об объекте недвижимости с кадастровым номером 73:19:083501:1322 :

1.	—
----	---

1. Сведения о характерных точках контура объекта недвижимости с кадастровым номером 73:19:083501:1323 :

Система координат		МСК-73, зона 2					Зона № <u>2</u>	
Обозначение характерных точек границ	Содержатся в Едином государственном реестре недвижимости			Определены в ходе выполнения комплексных кадастровых работ			Метод определения координат	Формулы, примененные для расчета средней квадратической погрешности определения координат характерных точек (Mt), м, с подставленными в такие формулы значениями и итоговые (вычисленные) значения Mt, м
	координаты, м		Радиус, м	координаты, м		Радиус, м		
	X	Y	R	X	Y	R		
1	2	3	4	5	6	7	8	9
н169О	—	—	—	512 604,11	2 251 699,64	—	Метод спутниковых геодезических измерений (определений)	Mt = 0,10
н170О	—	—	—	512 601,89	2 251 703,94	—		
н171О	—	—	—	512 597,68	2 251 701,76	—		
н172О	—	—	—	512 599,89	2 251 697,47	—		
н169О	—	—	—	512 604,11	2 251 699,64	—		

2. Сведения о характеристиках объекта недвижимости с кадастровым номером 73:19:083501:1323 :

№ п/п	Наименование характеристики	Значение характеристики
1	2	3
1.	Вид объекта недвижимости	Здание
2.	Ранее присвоенный государственный учетный номер (инвентарный) здания, сооружения, объекта незавершенного строительства	Инвентарный номер нет, Условный номер 73-73-09/029/2008-262
3.	Кадастровый номер земельного участка (земельных участков), в границах которого (которых) расположены здание, сооружение, объект незавершенного строительства	73:19:083501:1057
4.	Уникальный учетный номер кадастрового квартала, в границах которого расположены здание, сооружение, объект незавершенного строительства	73:19:083501

1	2	3
5.	Адрес здания, сооружения, объекта незавершенного строительства	—
5.1.	Сведения о местоположении здания, сооружения, объекта незавершенного строительства (при отсутствии адреса) в структурированном в соответствии с федеральной информационной адресной системой виде	
5.2.	Дополнительные сведения о местоположении	Ульяновская область, г.Ульяновск, СНТ "Радуга" Восточная, уч.23
6.	Иные сведения	—

3. Пояснения к сведениям об объекте недвижимости с кадастровым номером 73:19:083501:1323 :

1.	—
----	---

1. Сведения о характерных точках контура объекта недвижимости с кадастровым номером 73:19:083501:1325 :

Система координат	<u>МСК-73, зона 2</u>	Зона №	<u>2</u>
-------------------	-----------------------	--------	----------

Обозначение характерных точек границ	Содержатся в Едином государственном реестре недвижимости			Определены в ходе выполнения комплексных кадастровых работ			Метод определения координат	Формулы, примененные для расчета средней квадратической погрешности определения координат характерных точек (Mt), м, с подставленными в такие формулы значениями и итоговые (вычисленные) значения Mt, м
	координаты, м		Радиус, м	координаты, м		Радиус, м		
	X	Y	R	X	Y	R		
1	2	3	4	5	6	7	8	9
н173О	—	—	—	512 644,45	2 251 618,62	—	Метод спутниковых геодезических измерений (определений)	Mt = 0,10
н174О	—	—	—	512 649,00	2 251 620,81	—		
н175О	—	—	—	512 646,74	2 251 625,49	—		
н176О	—	—	—	512 642,19	2 251 623,30	—		
н173О	—	—	—	512 644,45	2 251 618,62	—		

2. Сведения о характеристиках объекта недвижимости с кадастровым номером 73:19:083501:1325 :

№ п/п	Наименование характеристики	Значение характеристики
1	2	3
1.	Вид объекта недвижимости	Здание

1	2	3
2.	Ранее присвоенный государственный учетный номер (инвентарный) здания, сооружения, объекта незавершенного строительства	Инвентарный номер нет, Условный номер 73-73-09/019/2008-277
3.	Кадастровый номер земельного участка (земельных участков), в границах которого (которых) расположены здание, сооружение, объект незавершенного строительства	73:19:083501:1076
4.	Уникальный учетный номер кадастрового квартала, в границах которого расположены здание, сооружение, объект незавершенного строительства	73:19:083501
5.	Адрес здания, сооружения, объекта незавершенного строительства	—
5.1.	Сведения о местоположении здания, сооружения, объекта незавершенного строительства (при отсутствии адреса) в структурированном в соответствии с федеральной информационной адресной системой виде	
5.2.	Дополнительные сведения о местоположении	Ульяновская область, г.Ульяновск, СНТ "Радуга" Восточная, уч.43
6.	Иные сведения	—

3. Пояснения к сведениям об объекте недвижимости с кадастровым номером 73:19:083501:1325 :

1.	—
----	---

1. Сведения о характерных точках контура объекта недвижимости с кадастровым номером 73:19:083501:1326 :

Система координат		МСК-73, зона 2					Зона № <u>2</u>	
Обозначение характерных точек границ	Содержатся в Едином государственном реестре недвижимости			Определены в ходе выполнения комплексных кадастровых работ			Метод определения координат	Формулы, примененные для расчета средней квадратической погрешности определения координат характерных точек (Mt), м, с подставленными в такие формулы значениями и итоговые (вычисленные) значения Mt, м
	координаты, м		Радиус, м	координаты, м		Радиус, м		
	X	Y	R	X	Y	R		
1	2	3	4	5	6	7	8	9
n177O	—	—	—	512 623,63	2 251 607,28	—	Метод спутниковых геодезических измерений (определений)	Mt = 0,10
n178O	—	—	—	512 621,66	2 251 611,09	—		
n179O	—	—	—	512 617,22	2 251 608,79	—		

1	2	3	4	5	6	7	8	9
н1800	—	—	—	512 619,18	2 251 604,99	—	Метод спутниковых геодезических измерений (определений)	Mt = 0,10
н1770	—	—	—	512 623,63	2 251 607,28	—		

2. Сведения о характеристиках объекта недвижимости с кадастровым номером 73:19:083501:1326 :

№ п/п	Наименование характеристики	Значение характеристики
1	2	3
1.	Вид объекта недвижимости	Здание
2.	Ранее присвоенный государственный учетный номер (инвентарный) здания, сооружения, объекта незавершенного строительства	Инвентарный номер нет, Условный номер 73-73-09/039/2008-326
3.	Кадастровый номер земельного участка (земельных участков), в границах которого (которых) расположены здание, сооружение, объект незавершенного строительства	73:19:083501:1077
4.	Уникальный учетный номер кадастрового квартала, в границах которого расположены здание, сооружение, объект незавершенного строительства	73:19:083501
5.	Адрес здания, сооружения, объекта незавершенного строительства	—
5.1.	Сведения о местоположении здания, сооружения, объекта незавершенного строительства (при отсутствии адреса) в структурированном в соответствии с федеральной информационной адресной системой виде	
5.2.	Дополнительные сведения о местоположении	Ульяновская область, г.Ульяновск, СНТ "Радуга" Восточная, уч.44
6.	Иные сведения	—

3. Пояснения к сведениям об объекте недвижимости с кадастровым номером 73:19:083501:1326 :

1.	—
----	---

1. Сведения о характерных точках контура объекта недвижимости с кадастровым номером 73:19:083501:1327 :

Система координат		МСК-73, зона 2					Зона № <u>2</u>	
Обозначение характерных точек границ	Содержатся в Едином государственном реестре недвижимости			Определены в ходе выполнения комплексных кадастровых работ			Метод определения координат	Формулы, примененные для расчета средней квадратической погрешности определения координат характерных точек (Mt), м, с подставленными в такие формулы значениями и итоговые (вычисленные) значения Mt, м
	координаты, м		Радиус, м	координаты, м		Радиус, м		
	X	Y	R	X	Y	R		
1	2	3	4	5	6	7	8	9
н181О	—	—	—	512 639,33	2 251 567,56	—	Метод спутниковых геодезических измерений (определений)	Mt = 0,10
н182О	—	—	—	512 636,42	2 251 572,44	—		
н183О	—	—	—	512 632,56	2 251 570,14	—		
н184О	—	—	—	512 635,48	2 251 565,26	—		
н181О	—	—	—	512 639,33	2 251 567,56	—		

2. Сведения о характеристиках объекта недвижимости с кадастровым номером 73:19:083501:1327 :

№ п/п	Наименование характеристики	Значение характеристики
1	2	3
1.	Вид объекта недвижимости	Здание
2.	Ранее присвоенный государственный учетный номер (инвентарный) здания, сооружения, объекта незавершенного строительства	Инвентарный номер нет, Условный номер 73-73-09/064/2009-199
3.	Кадастровый номер земельного участка (земельных участков), в границах которого (которых) расположены здание, сооружение, объект незавершенного строительства	73:19:083501:1086
4.	Уникальный учетный номер кадастрового квартала, в границах которого расположены здание, сооружение, объект незавершенного строительства	73:19:083501

1	2	3
5.	Адрес здания, сооружения, объекта незавершенного строительства	—
5.1.	Сведения о местоположении здания, сооружения, объекта незавершенного строительства (при отсутствии адреса) в структурированном в соответствии с федеральной информационной адресной системой виде	
5.2.	Дополнительные сведения о местоположении	Ульяновская область, г.Ульяновск, СНТ "Радуга" Восточная, уч.54
6.	Иные сведения	—

3. Пояснения к сведениям об объекте недвижимости с кадастровым номером 73:19:083501:1327 :

1.	—
----	---

1. Сведения о характерных точках контура объекта недвижимости с кадастровым номером 73:19:083501:1328 :

Система координат	<u>МСК-73, зона 2</u>	Зона №	<u>2</u>
-------------------	-----------------------	--------	----------

Обозначение характерных точек границ	Содержатся в Едином государственном реестре недвижимости			Определены в ходе выполнения комплексных кадастровых работ			Метод определения координат	Формулы, примененные для расчета средней квадратической погрешности определения координат характерных точек (Mt), м, с подставленными в такие формулы значениями и итоговые (вычисленные) значения Mt, м
	координаты, м		Радиус, м	координаты, м		Радиус, м		
	X	Y	R	X	Y	R		
1	2	3	4	5	6	7	8	9
н1850	—	—	—	512 690,31	2 251 563,23	—	Метод спутниковых геодезических измерений (определений)	Mt = 0,10
н1860	—	—	—	512 692,65	2 251 564,54	—		
н1870	—	—	—	512 690,89	2 251 567,69	—		
н1880	—	—	—	512 688,55	2 251 566,38	—		
н1850	—	—	—	512 690,31	2 251 563,23	—		

2. Сведения о характеристиках объекта недвижимости с кадастровым номером 73:19:083501:1328 :

№ п/п	Наименование характеристики	Значение характеристики
1	2	3
1.	Вид объекта недвижимости	Здание

1	2	3
2.	Ранее присвоенный государственный учетный номер (инвентарный) здания, сооружения, объекта незавершенного строительства	Инвентарный номер нет, Условный номер 73-73-09/053/2012-212
3.	Кадастровый номер земельного участка (земельных участков), в границах которого (которых) расположены здание, сооружение, объект незавершенного строительства	73:19:083501:1089
4.	Уникальный учетный номер кадастрового квартала, в границах которого расположены здание, сооружение, объект незавершенного строительства	73:19:083501
5.	Адрес здания, сооружения, объекта незавершенного строительства	—
5.1.	Сведения о местоположении здания, сооружения, объекта незавершенного строительства (при отсутствии адреса) в структурированном в соответствии с федеральной информационной адресной системой виде	
5.2.	Дополнительные сведения о местоположении	Ульяновская область, г.Ульяновск, СНТ "Радуга" Восточная, уч.57
6.	Иные сведения	—

3. Пояснения к сведениям об объекте недвижимости с кадастровым номером 73:19:083501:1328 :

1.	—
----	---

1. Сведения о характерных точках контура объекта недвижимости с кадастровым номером 73:19:083501:1330 :

Система координат		МСК-73, зона 2					Зона № <u>2</u>	
Обозначение характерных точек границ	Содержатся в Едином государственном реестре недвижимости			Определены в ходе выполнения комплексных кадастровых работ			Метод определения координат	Формулы, примененные для расчета средней квадратической погрешности определения координат характерных точек (Mt), м, с подставленными в такие формулы значениями и итоговые (вычисленные) значения Mt, м
	координаты, м		Радиус, м	координаты, м		Радиус, м		
	X	Y	R	X	Y	R		
1	2	3	4	5	6	7	8	9
н1890	—	—	—	512 699,89	2 251 490,28	—	Метод спутниковых геодезических измерений (определений)	Mt = 0,10
н1900	—	—	—	512 704,08	2 251 492,88	—		
н1910	—	—	—	512 701,53	2 251 496,98	—		

1	2	3	4	5	6	7	8	9
н1920	—	—	—	512 697,34	2 251 494,37	—	Метод спутниковых геодезических измерений (определений)	Mt = 0,10
н1890	—	—	—	512 699,89	2 251 490,28	—		

2. Сведения о характеристиках объекта недвижимости с кадастровым номером 73:19:083501:1330 :

№ п/п	Наименование характеристики	Значение характеристики
1	2	3
1.	Вид объекта недвижимости	Здание
2.	Ранее присвоенный государственный учетный номер (инвентарный) здания, сооружения, объекта незавершенного строительства	Инвентарный номер нет, Условный номер 73-73-09/017/2007-330
3.	Кадастровый номер земельного участка (земельных участков), в границах которого (которых) расположены здание, сооружение, объект незавершенного строительства	73:19:083501:1102
4.	Уникальный учетный номер кадастрового квартала, в границах которого расположены здание, сооружение, объект незавершенного строительства	73:19:083501
5.	Адрес здания, сооружения, объекта незавершенного строительства	—
5.1.	Сведения о местоположении здания, сооружения, объекта незавершенного строительства (при отсутствии адреса) в структурированном в соответствии с федеральной информационной адресной системой виде	
5.2.	Дополнительные сведения о местоположении	Ульяновская область, г.Ульяновск, СНТ "РАДУГА" ВОСТОЧНАЯ, уч.70
6.	Иные сведения	—

3. Пояснения к сведениям об объекте недвижимости с кадастровым номером 73:19:083501:1330 :

1.	—
----	---

1. Сведения о характерных точках контура объекта недвижимости с кадастровым номером 73:19:083501:1421 :

Система координат		МСК-73, зона 2					Зона № <u>2</u>	
Обозначение характерных точек границ	Содержатся в Едином государственном реестре недвижимости			Определены в ходе выполнения комплексных кадастровых работ			Метод определения координат	Формулы, примененные для расчета средней квадратической погрешности определения координат характерных точек (Mt), м, с подставленными в такие формулы значениями и итоговые (вычисленные) значения Mt, м
	координаты, м		Радиус, м	координаты, м		Радиус, м		
	X	Y	R	X	Y	R		
1	2	3	4	5	6	7	8	9
н1930	—	—	—	512 714,44	2 251 579,18	—	Метод спутниковых геодезических измерений (определений)	Mt = 0,10
н1940	—	—	—	512 712,00	2 251 583,30	—		
н1950	—	—	—	512 707,26	2 251 580,49	—		
н1960	—	—	—	512 709,69	2 251 576,37	—		
н1930	—	—	—	512 714,44	2 251 579,18	—		

2. Сведения о характеристиках объекта недвижимости с кадастровым номером 73:19:083501:1421 :

№ п/п	Наименование характеристики	Значение характеристики
1	2	3
1.	Вид объекта недвижимости	Здание
2.	Ранее присвоенный государственный учетный номер (инвентарный) здания, сооружения, объекта незавершенного строительства	Инвентарный номер 23081, Условный номер 73:19:083501:1088:0230800056
3.	Кадастровый номер земельного участка (земельных участков), в границах которого (которых) расположены здание, сооружение, объект незавершенного строительства	73:19:083501:1088
4.	Уникальный учетный номер кадастрового квартала, в границах которого расположены здание, сооружение, объект незавершенного строительства	73:19:083501

1	2	3
5.	Адрес здания, сооружения, объекта незавершенного строительства	—
5.1.	Сведения о местоположении здания, сооружения, объекта незавершенного строительства (при отсутствии адреса) в структурированном в соответствии с федеральной информационной адресной системой виде	
5.2.	Дополнительные сведения о местоположении	ГОРОД УЛЬЯНОВСК, СНТ "РАДУГА" ВОСТОЧНАЯ, УЧАСТОК №56
6.	Иные сведения	—

3. Пояснения к сведениям об объекте недвижимости с кадастровым номером 73:19:083501:1421 :

1.	—
----	---

1. Сведения о характерных точках контура объекта недвижимости с кадастровым номером 73:19:083501:1550 :

Система координат	<u>МСК-73, зона 2</u>	Зона №	<u>2</u>
-------------------	-----------------------	--------	----------

Обозначение характерных точек границ	Содержатся в Едином государственном реестре недвижимости			Определены в ходе выполнения комплексных кадастровых работ			Метод определения координат	Формулы, примененные для расчета средней квадратической погрешности определения координат характерных точек (Mt), м, с подставленными в такие формулы значениями и итоговые (вычисленные) значения Mt, м
	координаты, м		Радиус, м	координаты, м		Радиус, м		
	X	Y	R	X	Y	R		
1	2	3	4	5	6	7	8	9
н1970	—	—	—	512 737,94	2 251 529,21	—	Метод спутниковых геодезических измерений (определений)	Mt = 0,10
н1980	—	—	—	512 742,38	2 251 531,48	—		
н1990	—	—	—	512 740,07	2 251 536,00	—		
н2000	—	—	—	512 735,63	2 251 533,73	—		
н1970	—	—	—	512 737,94	2 251 529,21	—		

2. Сведения о характеристиках объекта недвижимости с кадастровым номером 73:19:083501:1550 :

№ п/п	Наименование характеристики	Значение характеристики
1	2	3
1.	Вид объекта недвижимости	Здание

1	2	3
2.	Ранее присвоенный государственный учетный номер (инвентарный) здания, сооружения, объекта незавершенного строительства	Кадастровый номер 73:19:083501:1293, Условный номер 73/001/142/2016-595
3.	Кадастровый номер земельного участка (земельных участков), в границах которого (которых) расположены здание, сооружение, объект незавершенного строительства	73:19:083501:1100
4.	Уникальный учетный номер кадастрового квартала, в границах которого расположены здание, сооружение, объект незавершенного строительства	73:19:083501
5.	Адрес здания, сооружения, объекта незавершенного строительства	—
5.1.	Сведения о местоположении здания, сооружения, объекта незавершенного строительства (при отсутствии адреса) в структурированном в соответствии с федеральной информационной адресной системой виде	
5.2.	Дополнительные сведения о местоположении	Ульяновская область, р-н Ульяновский, СНТ "Радуга"-Восточная, участок 68
6.	Иные сведения	—

3. Пояснения к сведениям об объекте недвижимости с кадастровым номером 73:19:083501:1550 :

1.	—
----	---

1. Сведения о характерных точках контура объекта недвижимости с кадастровым номером 73:19:083601:284 :

Система координат <u>МСК-73, зона 2</u>		Зона № <u>2</u>						
Обозначение характерных точек границ	Содержатся в Едином государственном реестре недвижимости		Определены в ходе выполнения комплексных кадастровых работ			Метод определения координат	Формулы, примененные для расчета средней квадратической погрешности определения координат характерных точек (Mt), м, с подставленными в такие формулы значениями и итоговые (вычисленные) значения Mt, м	
	координаты, м		координаты, м		Радиус, м			
	X	Y	X	Y	R			
1	2	3	4	5	6	7	8	9
н201О	—	—	—	512 235,99	2 251 604,09	—	Метод спутниковых геодезических измерений (определений)	Mt = 0,10
н202О	—	—	—	512 238,35	2 251 606,96	—		
н203О	—	—	—	512 234,04	2 251 610,50	—		

1	2	3	4	5	6	7	8	9
н2040	—	—	—	512 231,68	2 251 607,63	—	Метод спутниковых геодезических измерений (определений)	Mt = 0,10
н2010	—	—	—	512 235,99	2 251 604,09	—		

2. Сведения о характеристиках объекта недвижимости с кадастровым номером 73:19:083601:284 :

№ п/п	Наименование характеристики	Значение характеристики
1	2	3
1.	Вид объекта недвижимости	Здание
2.	Ранее присвоенный государственный учетный номер (инвентарный) здания, сооружения, объекта незавершенного строительства	Условный номер 73/001/039/2016-660
3.	Кадастровый номер земельного участка (земельных участков), в границах которого (которых) расположены здание, сооружение, объект незавершенного строительства	73:19:083601:32
4.	Уникальный учетный номер кадастрового квартала, в границах которого расположены здание, сооружение, объект незавершенного строительства	73:19:083601
5.	Адрес здания, сооружения, объекта незавершенного строительства	—
5.1.	Сведения о местоположении здания, сооружения, объекта незавершенного строительства (при отсутствии адреса) в структурированном в соответствии с федеральной информационной адресной системой виде	
5.2.	Дополнительные сведения о местоположении	Ульяновская область, г. Ульяновск, с/т "Елочка", уч. 28
6.	Иные сведения	—

3. Пояснения к сведениям об объекте недвижимости с кадастровым номером 73:19:083601:284 :

1.	—
----	---

1. Сведения о характерных точках контура объекта недвижимости с кадастровым номером 73:19:083601:285 :

Система координат		МСК-73, зона 2					Зона № <u>2</u>	
Обозначение характерных точек границ	Содержатся в Едином государственном реестре недвижимости			Определены в ходе выполнения комплексных кадастровых работ			Метод определения координат	Формулы, примененные для расчета средней квадратической погрешности определения координат характерных точек (Mt), м, с подставленными в такие формулы значениями и итоговые (вычисленные) значения Mt, м
	координаты, м		Радиус, м	координаты, м		Радиус, м		
	X	Y	R	X	Y	R		
1	2	3	4	5	6	7	8	9
н2050	—	—	—	512 433,14	2 251 525,12	—	Метод спутниковых геодезических измерений (определений)	Mt = 0,10
н2060	—	—	—	512 430,61	2 251 530,49	—		
н2070	—	—	—	512 422,86	2 251 526,84	—		
н2080	—	—	—	512 425,39	2 251 521,47	—		
н2050	—	—	—	512 433,14	2 251 525,12	—		

2. Сведения о характеристиках объекта недвижимости с кадастровым номером 73:19:083601:285 :

№ п/п	Наименование характеристики	Значение характеристики
1	2	3
1.	Вид объекта недвижимости	Здание
2.	Ранее присвоенный государственный учетный номер (инвентарный) здания, сооружения, объекта незавершенного строительства	Условный номер 73/001/141/2016-889
3.	Кадастровый номер земельного участка (земельных участков), в границах которого (которых) расположены здание, сооружение, объект незавершенного строительства	73:19:083601:61
4.	Уникальный учетный номер кадастрового квартала, в границах которого расположены здание, сооружение, объект незавершенного строительства	73:19:083601

1	2	3
5.	Адрес здания, сооружения, объекта незавершенного строительства	—
5.1.	Сведения о местоположении здания, сооружения, объекта незавершенного строительства (при отсутствии адреса) в структурированном в соответствии с федеральной информационной адресной системой виде	
5.2.	Дополнительные сведения о местоположении	Ульяновская область, р-н Ульяновский, с/т "Елочка", участок 57
6.	Иные сведения	—

3. Пояснения к сведениям об объекте недвижимости с кадастровым номером 73:19:083601:285 :

1.	—
----	---

1. Сведения о характерных точках контура объекта недвижимости с кадастровым номером 73:24:010706:207 :

Система координат	<u>МСК-73, зона 2</u>	Зона № <u>2</u>
-------------------	-----------------------	-----------------

Обозначение характерных точек границ	Содержатся в Едином государственном реестре недвижимости			Определены в ходе выполнения комплексных кадастровых работ			Метод определения координат	Формулы, примененные для расчета средней квадратической погрешности определения координат характерных точек (Mt), м, с подставленными в такие формулы значениями и итоговые (вычисленные) значения Mt, м
	координаты, м		Радиус, м	координаты, м		Радиус, м		
	X	Y	R	X	Y	R		
1	2	3	4	5	6	7	8	9
н209О	—	—	—	512 265,66	2 251 644,08	—	Метод спутниковых геодезических измерений (определений)	Mt = 0,10
н210О	—	—	—	512 263,47	2 251 646,87	—		
н211О	—	—	—	512 259,79	2 251 643,97	—		
н212О	—	—	—	512 261,99	2 251 641,18	—		
н209О	—	—	—	512 265,66	2 251 644,08	—		

2. Сведения о характеристиках объекта недвижимости с кадастровым номером 73:24:010706:207 :

№ п/п	Наименование характеристики	Значение характеристики
1	2	3
1.	Вид объекта недвижимости	Здание

1	2	3
2.	Ранее присвоенный государственный учетный номер (инвентарный) здания, сооружения, объекта незавершенного строительства	Инвентарный номер 14(121)
3.	Кадастровый номер земельного участка (земельных участков), в границах которого (которых) расположены здание, сооружение, объект незавершенного строительства	73:19:083601:18
4.	Уникальный учетный номер кадастрового квартала, в границах которого расположены здание, сооружение, объект незавершенного строительства	73:24:010706
5.	Адрес здания, сооружения, объекта незавершенного строительства	—
5.1.	Сведения о местоположении здания, сооружения, объекта незавершенного строительства (при отсутствии адреса) в структурированном в соответствии с федеральной информационной адресной системой виде	
5.2.	Дополнительные сведения о местоположении	обл Ульяновская, г Ульяновск, снт Елочка, д 14
6.	Иные сведения	—

3. Пояснения к сведениям об объекте недвижимости с кадастровым номером 73:24:010706:207 :

1.	—
----	---

1. Сведения о характерных точках контура объекта недвижимости с кадастровым номером 73:24:010706:209 :

Система координат <u>МСК-73, зона 2</u>		Зона № <u>2</u>						
Обозначение характерных точек границ	Содержатся в Едином государственном реестре недвижимости		Определены в ходе выполнения комплексных кадастровых работ			Метод определения координат	Формулы, примененные для расчета средней квадратической погрешности определения координат характерных точек (Mt), м, с подставленными в такие формулы значениями и итоговые (вычисленные) значения Mt, м	
	координаты, м		координаты, м		Радиус, м			
	X	Y	X	Y	R			
1	2	3	4	5	6	7	8	9
н2130	—	—	—	512 317,39	2 251 569,95	—	Метод спутниковых геодезических измерений (определений)	Mt = 0,10
н2140	—	—	—	512 320,00	2 251 572,33	—		
н2150	—	—	—	512 317,44	2 251 575,15	—		

1	2	3	4	5	6	7	8	9
н2160	—	—	—	512 314,82	2 251 572,78	—	Метод спутниковых геодезических измерений (определений)	Mt = 0,10
н2130	—	—	—	512 317,39	2 251 569,95	—		

2. Сведения о характеристиках объекта недвижимости с кадастровым номером 73:24:010706:209 :

№ п/п	Наименование характеристики	Значение характеристики
1	2	3
1.	Вид объекта недвижимости	Здание
2.	Ранее присвоенный государственный учетный номер (инвентарный) здания, сооружения, объекта незавершенного строительства	Инвентарный номер 22:121
3.	Кадастровый номер земельного участка (земельных участков), в границах которого (которых) расположены здание, сооружение, объект незавершенного строительства	73:19:083601:26
4.	Уникальный учетный номер кадастрового квартала, в границах которого расположены здание, сооружение, объект незавершенного строительства	73:24:010706
5.	Адрес здания, сооружения, объекта незавершенного строительства	—
5.1.	Сведения о местоположении здания, сооружения, объекта незавершенного строительства (при отсутствии адреса) в структурированном в соответствии с федеральной информационной адресной системой виде	
5.2.	Дополнительные сведения о местоположении	обл Ульяновская, г Ульяновск, снт Елочка, д 22
6.	Иные сведения	—

3. Пояснения к сведениям об объекте недвижимости с кадастровым номером 73:24:010706:209 :

1.	—
----	---

1. Сведения о характерных точках контура объекта недвижимости с кадастровым номером 73:24:010706:214 :

Система координат		МСК-73, зона 2					Зона № <u>2</u>	
Обозначение характерных точек границ	Содержатся в Едином государственном реестре недвижимости			Определены в ходе выполнения комплексных кадастровых работ			Метод определения координат	Формулы, примененные для расчета средней квадратической погрешности определения координат характерных точек (Mt), м, с подставленными в такие формулы значениями и итоговые (вычисленные) значения Mt, м
	координаты, м		Радиус, м	координаты, м		Радиус, м		
	X	Y	R	X	Y	R		
1	2	3	4	5	6	7	8	9
н217О	—	—	—	512 400,35	2 251 642,66	—	Метод спутниковых геодезических измерений (определений)	Mt = 0,10
н218О	—	—	—	512 405,25	2 251 644,72	—		
н219О	—	—	—	512 403,27	2 251 649,42	—		
н220О	—	—	—	512 398,37	2 251 647,36	—		
н217О	—	—	—	512 400,35	2 251 642,66	—		
н217О	—	—	—	512 400,35	2 251 642,66	—		

2. Сведения о характеристиках объекта недвижимости с кадастровым номером 73:24:010706:214 :

№ п/п	Наименование характеристики	Значение характеристики
1	2	3
1.	Вид объекта недвижимости	Здание
2.	Ранее присвоенный государственный учетный номер (инвентарный) здания, сооружения, объекта незавершенного строительства	Инвентарный номер 38
3.	Кадастровый номер земельного участка (земельных участков), в границах которого (которых) расположены здание, сооружение, объект незавершенного строительства	73:19:083601:42
4.	Уникальный учетный номер кадастрового квартала, в границах которого расположены здание, сооружение, объект незавершенного строительства	73:24:010706

1	2	3
5.	Адрес здания, сооружения, объекта незавершенного строительства	—
5.1.	Сведения о местоположении здания, сооружения, объекта незавершенного строительства (при отсутствии адреса) в структурированном в соответствии с федеральной информационной адресной системой виде	
5.2.	Дополнительные сведения о местоположении	обл Ульяновская, г Ульяновск, снт Елочка, д 38
6.	Иные сведения	—

3. Пояснения к сведениям об объекте недвижимости с кадастровым номером 73:24:010706:214 :

1.	—
----	---

1. Сведения о характерных точках контура объекта недвижимости с кадастровым номером 73:24:010706:218 :

Система координат	<u>МСК-73, зона 2</u>	Зона № <u>2</u>
-------------------	-----------------------	-----------------

Обозначение характерных точек границ	Содержатся в Едином государственном реестре недвижимости			Определены в ходе выполнения комплексных кадастровых работ			Метод определения координат	Формулы, примененные для расчета средней квадратической погрешности определения координат характерных точек (Mt), м, с подставленными в такие формулы значениями и итоговые (вычисленные) значения Mt, м
	координаты, м		Радиус, м	координаты, м		Радиус, м		
	X	Y	R	X	Y	R		
1	2	3	4	5	6	7	8	9
н221О	—	—	—	512 474,75	2 251 459,92	—	Метод спутниковых геодезических измерений (определений)	Mt = 0,10
н222О	—	—	—	512 478,79	2 251 462,32	—		
н223О	—	—	—	512 476,63	2 251 465,96	—		
н224О	—	—	—	512 472,59	2 251 463,57	—		
н221О	—	—	—	512 474,75	2 251 459,92	—		

2. Сведения о характеристиках объекта недвижимости с кадастровым номером 73:24:010706:218 :

№ п/п	Наименование характеристики	Значение характеристики
1	2	3
1.	Вид объекта недвижимости	Здание

1	2	3
2.	Ранее присвоенный государственный учетный номер (инвентарный) здания, сооружения, объекта незавершенного строительства	Инвентарный номер 63(121)
3.	Кадастровый номер земельного участка (земельных участков), в границах которого (которых) расположены здание, сооружение, объект незавершенного строительства	73:19:083601:66
4.	Уникальный учетный номер кадастрового квартала, в границах которого расположены здание, сооружение, объект незавершенного строительства	73:24:010706
5.	Адрес здания, сооружения, объекта незавершенного строительства	—
5.1.	Сведения о местоположении здания, сооружения, объекта незавершенного строительства (при отсутствии адреса) в структурированном в соответствии с федеральной информационной адресной системой виде	
5.2.	Дополнительные сведения о местоположении	обл Ульяновская, г Ульяновск, снт Елочка, д 63
6.	Иные сведения	—

3. Пояснения к сведениям об объекте недвижимости с кадастровым номером 73:24:010706:218 :

1.	—
----	---

1. Сведения о характерных точках контура объекта недвижимости с кадастровым номером 73:24:010706:226 :

Система координат <u>МСК-73, зона 2</u>		Зона № <u>2</u>						
Обозначение характерных точек границ	Содержатся в Едином государственном реестре недвижимости		Определены в ходе выполнения комплексных кадастровых работ			Метод определения координат	Формулы, примененные для расчета средней квадратической погрешности определения координат характерных точек (Mt), м, с подставленными в такие формулы значениями и итоговые (вычисленные) значения Mt, м	
	координаты, м		координаты, м		Радиус, м			
	X	Y	X	Y	R			
1	2	3	4	5	6	7	8	9
н2250	—	—	—	512 766,09	2 251 341,60	—	Метод спутниковых геодезических измерений (определений)	Mt = 0,10
н2260	—	—	—	512 763,93	2 251 346,22	—		
н2270	—	—	—	512 760,46	2 251 344,60	—		

1	2	3	4	5	6	7	8	9
н2280	—	—	—	512 762,62	2 251 339,98	—	Метод спутниковых геодезических измерений (определений)	Mt = 0,10
н2250	—	—	—	512 766,09	2 251 341,60	—		

2. Сведения о характеристиках объекта недвижимости с кадастровым номером 73:24:010706:226 :

№ п/п	Наименование характеристики	Значение характеристики
1	2	3
1.	Вид объекта недвижимости	Здание
2.	Ранее присвоенный государственный учетный номер (инвентарный) здания, сооружения, объекта незавершенного строительства	Инвентарный номер 109(121)
3.	Кадастровый номер земельного участка (земельных участков), в границах которого (которых) расположены здание, сооружение, объект незавершенного строительства	73:19:083601:112
4.	Уникальный учетный номер кадастрового квартала, в границах которого расположены здание, сооружение, объект незавершенного строительства	73:24:010706
5.	Адрес здания, сооружения, объекта незавершенного строительства	—
5.1.	Сведения о местоположении здания, сооружения, объекта незавершенного строительства (при отсутствии адреса) в структурированном в соответствии с федеральной информационной адресной системой виде	
5.2.	Дополнительные сведения о местоположении	обл Ульяновская, г Ульяновск, снт Елочка, д 109
6.	Иные сведения	—

3. Пояснения к сведениям об объекте недвижимости с кадастровым номером 73:24:010706:226 :

1.	—
----	---

1. Сведения о характерных точках контура объекта недвижимости с кадастровым номером 73:24:010706:228 :

Система координат		МСК-73, зона 2					Зона № <u>2</u>	
Обозначение характерных точек границ	Содержатся в Едином государственном реестре недвижимости			Определены в ходе выполнения комплексных кадастровых работ			Метод определения координат	Формулы, примененные для расчета средней квадратической погрешности определения координат характерных точек (Mt), м, с подставленными в такие формулы значениями и итоговые (вычисленные) значения Mt, м
	координаты, м		Радиус, м	координаты, м		Радиус, м		
	X	Y	R	X	Y	R		
1	2	3	4	5	6	7	8	9
н2290	—	—	—	512 802,76	2 251 311,92	—	Метод спутниковых геодезических измерений (определений)	Mt = 0,10
н2300	—	—	—	512 801,41	2 251 314,73	—		
н2310	—	—	—	512 798,69	2 251 313,42	—		
н2320	—	—	—	512 800,04	2 251 310,61	—		
н2290	—	—	—	512 802,76	2 251 311,92	—		

2. Сведения о характеристиках объекта недвижимости с кадастровым номером 73:24:010706:228 :

№ п/п	Наименование характеристики	Значение характеристики
1	2	3
1.	Вид объекта недвижимости	Здание
2.	Ранее присвоенный государственный учетный номер (инвентарный) здания, сооружения, объекта незавершенного строительства	Инвентарный номер 113(121)
3.	Кадастровый номер земельного участка (земельных участков), в границах которого (которых) расположены здание, сооружение, объект незавершенного строительства	73:19:083601:116
4.	Уникальный учетный номер кадастрового квартала, в границах которого расположены здание, сооружение, объект незавершенного строительства	73:24:010706

1	2	3
5.	Адрес здания, сооружения, объекта незавершенного строительства	—
5.1.	Сведения о местоположении здания, сооружения, объекта незавершенного строительства (при отсутствии адреса) в структурированном в соответствии с федеральной информационной адресной системой виде	
5.2.	Дополнительные сведения о местоположении	Ульяновская область, г. Ульяновск, р-н Ленинский, снт Елочка, д. 113
6.	Иные сведения	—

3. Пояснения к сведениям об объекте недвижимости с кадастровым номером 73:24:010706:228 :

1. —

1. Сведения о характерных точках контура объекта недвижимости с кадастровым номером 73:24:010706:233 :

Система координат			МСК-73, зона 2				Зона №		2
Обозначение характерных точек границ	Содержатся в Едином государственном реестре недвижимости			Определены в ходе выполнения комплексных кадастровых работ			Метод определения координат	Формулы, примененные для расчета средней квадратической погрешности определения координат характерных точек (Mt), м, с подставленными в такие формулы значениями и итоговые (вычисленные) значения Mt, м	
	координаты, м		Радиус, м	координаты, м		Радиус, м			
	X	Y	R	X	Y	R			
1	2	3	4	5	6	7	8	9	
н233О	—	—	—	512 837,56	2 251 242,10	—	Метод спутниковых геодезических измерений (определений)	Mt = 0,10	
н234О	—	—	—	512 840,22	2 251 243,67	—			
н235О	—	—	—	512 838,19	2 251 247,10	—			
н236О	—	—	—	512 835,53	2 251 245,53	—			
н233О	—	—	—	512 837,56	2 251 242,10	—			

2. Сведения о характеристиках объекта недвижимости с кадастровым номером 73:24:010706:233 :

№ п/п	Наименование характеристики	Значение характеристики
1	2	3
1.	Вид объекта недвижимости	Здание

1	2	3
2.	Ранее присвоенный государственный учетный номер (инвентарный) здания, сооружения, объекта незавершенного строительства	Инвентарный номер 123(121)
3.	Кадастровый номер земельного участка (земельных участков), в границах которого (которых) расположены здание, сооружение, объект незавершенного строительства	73:19:083601:126
4.	Уникальный учетный номер кадастрового квартала, в границах которого расположены здание, сооружение, объект незавершенного строительства	73:24:010706
5.	Адрес здания, сооружения, объекта незавершенного строительства	—
5.1.	Сведения о местоположении здания, сооружения, объекта незавершенного строительства (при отсутствии адреса) в структурированном в соответствии с федеральной информационной адресной системой виде	
5.2.	Дополнительные сведения о местоположении	обл Ульяновская, г Ульяновск, снт Елочка, д 123
6.	Иные сведения	—

3. Пояснения к сведениям об объекте недвижимости с кадастровым номером 73:24:010706:233 :

1.	—
----	---

1. Сведения о характерных точках контура объекта недвижимости с кадастровым номером 73:24:010706:266 :

Система координат <u>МСК-73, зона 2</u>		Зона № <u>2</u>						
Обозначение характерных точек границ	Содержатся в Едином государственном реестре недвижимости		Определены в ходе выполнения комплексных кадастровых работ			Метод определения координат	Формулы, примененные для расчета средней квадратической погрешности определения координат характерных точек (Mt), м, с подставленными в такие формулы значениями и итоговые (вычисленные) значения Mt, м	
	координаты, м		координаты, м		Радиус, м			
	X	Y	X	Y	R			
1	2	3	4	5	6	7	8	9
н2370	—	—	—	512 819,50	2 250 943,48	—	Метод спутниковых геодезических измерений (определений)	Mt = 0,10
н2380	—	—	—	512 817,65	2 250 950,73	—		
н2390	—	—	—	512 813,45	2 250 949,66	—		

1	2	3	4	5	6	7	8	9
н2400	—	—	—	512 815,30	2 250 942,41	—	Метод спутниковых геодезических измерений (определений)	Mt = 0,10
н2370	—	—	—	512 819,50	2 250 943,48	—		

2. Сведения о характеристиках объекта недвижимости с кадастровым номером 73:24:010706:266 :

№ п/п	Наименование характеристики	Значение характеристики
1	2	3
1.	Вид объекта недвижимости	Здание
2.	Ранее присвоенный государственный учетный номер (инвентарный) здания, сооружения, объекта незавершенного строительства	Инвентарный номер УЧ-40.200, Кадастровый номер 73:18:010504:52:0000070200
3.	Кадастровый номер земельного участка (земельных участков), в границах которого (которых) расположены здание, сооружение, объект незавершенного строительства	73:19:083601:204
4.	Уникальный учетный номер кадастрового квартала, в границах которого расположены здание, сооружение, объект незавершенного строительства	73:24:010706
5.	Адрес здания, сооружения, объекта незавершенного строительства	—
5.1.	Сведения о местоположении здания, сооружения, объекта незавершенного строительства (при отсутствии адреса) в структурированном в соответствии с федеральной информационной адресной системой виде	
5.2.	Дополнительные сведения о местоположении	обл Ульяновская, г Ульяновск, снт Елочка, д 200
6.	Иные сведения	—

3. Пояснения к сведениям об объекте недвижимости с кадастровым номером 73:24:010706:266 :

1.	—
----	---

1. Сведения о характерных точках контура объекта недвижимости с кадастровым номером 73:24:010706:306 :

Система координат		МСК-73, зона 2					Зона № <u>2</u>	
Обозначение характерных точек границ	Содержатся в Едином государственном реестре недвижимости			Определены в ходе выполнения комплексных кадастровых работ			Метод определения координат	Формулы, примененные для расчета средней квадратической погрешности определения координат характерных точек (Mt), м, с подставленными в такие формулы значениями и итоговые (вычисленные) значения Mt, м
	координаты, м		Радиус, м	координаты, м		Радиус, м		
	X	Y	R	X	Y	R		
1	2	3	4	5	6	7	8	9
н241О	—	—	—	512 654,05	2 251 213,41	—	Метод спутниковых геодезических измерений (определений)	Mt = 0,10
н242О	—	—	—	512 651,82	2 251 217,59	—		
н243О	—	—	—	512 646,38	2 251 214,68	—		
н244О	—	—	—	512 648,61	2 251 210,50	—		
н241О	—	—	—	512 654,05	2 251 213,41	—		

2. Сведения о характеристиках объекта недвижимости с кадастровым номером 73:24:010706:306 :

№ п/п	Наименование характеристики	Значение характеристики
1	2	3
1.	Вид объекта недвижимости	Здание
2.	Ранее присвоенный государственный учетный номер (инвентарный) здания, сооружения, объекта незавершенного строительства	Инвентарный номер 82(121)
3.	Кадастровый номер земельного участка (земельных участков), в границах которого (которых) расположены здание, сооружение, объект незавершенного строительства	73:19:083601:85
4.	Уникальный учетный номер кадастрового квартала, в границах которого расположены здание, сооружение, объект незавершенного строительства	73:24:010706

1	2	3
5.	Адрес здания, сооружения, объекта незавершенного строительства	—
5.1.	Сведения о местоположении здания, сооружения, объекта незавершенного строительства (при отсутствии адреса) в структурированном в соответствии с федеральной информационной адресной системой виде	
5.2.	Дополнительные сведения о местоположении	Ульяновская область, г. Ульяновск, снт. Елочка, уч. 82
6.	Иные сведения	—

3. Пояснения к сведениям об объекте недвижимости с кадастровым номером 73:24:010706:306 :

1. —

1. Сведения о характерных точках контура объекта недвижимости с кадастровым номером 73:24:010706:310 :

Система координат			МСК-73, зона 2				Зона № 2	
Обозначение характерных точек границ	Содержатся в Едином государственном реестре недвижимости			Определены в ходе выполнения комплексных кадастровых работ			Метод определения координат	Формулы, примененные для расчета средней квадратической погрешности определения координат характерных точек (Mt), м, с подставленными в такие формулы значениями и итоговые (вычисленные) значения Mt, м
	координаты, м		Радиус, м	координаты, м		Радиус, м		
	X	Y	R	X	Y	R		
1	2	3	4	5	6	7	8	9
н2450	—	—	—	512 783,06	2 251 214,61	—	Метод спутниковых геодезических измерений (определений)	Mt = 0,10
н2460	—	—	—	512 786,21	2 251 216,13	—		
н2470	—	—	—	512 784,38	2 251 219,92	—		
н2480	—	—	—	512 781,23	2 251 218,40	—		
н2450	—	—	—	512 783,06	2 251 214,61	—		

2. Сведения о характеристиках объекта недвижимости с кадастровым номером 73:24:010706:310 :

№ п/п	Наименование характеристики	Значение характеристики
1	2	3
1.	Вид объекта недвижимости	Здание

1	2	3
2.	Ранее присвоенный государственный учетный номер (инвентарный) здания, сооружения, объекта незавершенного строительства	Инвентарный номер 131(121)
3.	Кадастровый номер земельного участка (земельных участков), в границах которого (которых) расположены здание, сооружение, объект незавершенного строительства	73:19:083601:134
4.	Уникальный учетный номер кадастрового квартала, в границах которого расположены здание, сооружение, объект незавершенного строительства	73:24:010706
5.	Адрес здания, сооружения, объекта незавершенного строительства	—
5.1.	Сведения о местоположении здания, сооружения, объекта незавершенного строительства (при отсутствии адреса) в структурированном в соответствии с федеральной информационной адресной системой виде	
5.2.	Дополнительные сведения о местоположении	Ульяновская область, г. Ульяновск, снт. Елочка, уч. 131
6.	Иные сведения	—

3. Пояснения к сведениям об объекте недвижимости с кадастровым номером 73:24:010706:310 :

1.	—
----	---

1. Сведения о характерных точках контура объекта недвижимости с кадастровым номером 73:24:010706:322 :

Система координат <u>МСК-73, зона 2</u>		Зона № <u>2</u>						
Обозначение характерных точек границ	Содержатся в Едином государственном реестре недвижимости		Определены в ходе выполнения комплексных кадастровых работ			Метод определения координат	Формулы, примененные для расчета средней квадратической погрешности определения координат характерных точек (Mt), м, с подставленными в такие формулы значениями и итоговые (вычисленные) значения Mt, м	
	координаты, м		координаты, м		Радиус, м			
	X	Y	X	Y	R			
1	2	3	4	5	6	7	8	9
н2490	—	—	—	512 838,36	2 250 945,93	—	Метод спутниковых геодезических измерений (определений)	Mt = 0,10
н2500	—	—	—	512 836,48	2 250 951,20	—		
н2510	—	—	—	512 831,50	2 250 949,43	—		

1	2	3	4	5	6	7	8	9
н2520	—	—	—	512 833,38	2 250 944,16	—	Метод спутниковых геодезических измерений (определений)	Mt = 0,10
н2490	—	—	—	512 838,36	2 250 945,93	—		

2. Сведения о характеристиках объекта недвижимости с кадастровым номером 73:24:010706:322 :

№ п/п	Наименование характеристики	Значение характеристики
1	2	3
1.	Вид объекта недвижимости	Здание
2.	Ранее присвоенный государственный учетный номер (инвентарный) здания, сооружения, объекта незавершенного строительства	Инвентарный номер 197
3.	Кадастровый номер земельного участка (земельных участков), в границах которого (которых) расположены здание, сооружение, объект незавершенного строительства	73:19:083601:202
4.	Уникальный учетный номер кадастрового квартала, в границах которого расположены здание, сооружение, объект незавершенного строительства	73:24:010706
5.	Адрес здания, сооружения, объекта незавершенного строительства	—
5.1.	Сведения о местоположении здания, сооружения, объекта незавершенного строительства (при отсутствии адреса) в структурированном в соответствии с федеральной информационной адресной системой виде	
5.2.	Дополнительные сведения о местоположении	Ульяновская область, г. Ульяновск, снт. Елочка, уч. 198
6.	Иные сведения	—

3. Пояснения к сведениям об объекте недвижимости с кадастровым номером 73:24:010706:322 :

1.	—
----	---

1. Сведения о характерных точках контура объекта недвижимости с кадастровым номером 73:24:010706:324 :

Система координат		МСК-73, зона 2					Зона № <u>2</u>	
Обозначение характерных точек границ	Содержатся в Едином государственном реестре недвижимости			Определены в ходе выполнения комплексных кадастровых работ			Метод определения координат	Формулы, примененные для расчета средней квадратической погрешности определения координат характерных точек (Mt), м, с подставленными в такие формулы значениями и итоговые (вычисленные) значения Mt, м
	координаты, м		Радиус, м	координаты, м		Радиус, м		
	X	Y	R	X	Y	R		
1	2	3	4	5	6	7	8	9
н2530	—	—	—	512 810,94	2 250 931,31	—	Метод спутниковых геодезических измерений (определений)	Mt = 0,10
н2540	—	—	—	512 810,30	2 250 935,53	—		
н2550	—	—	—	512 805,70	2 250 934,83	—		
н2560	—	—	—	512 806,34	2 250 930,61	—		
н2530	—	—	—	512 810,94	2 250 931,31	—		

2. Сведения о характеристиках объекта недвижимости с кадастровым номером 73:24:010706:324 :

№ п/п	Наименование характеристики	Значение характеристики
1	2	3
1.	Вид объекта недвижимости	Здание
2.	Ранее присвоенный государственный учетный номер (инвентарный) здания, сооружения, объекта незавершенного строительства	Инвентарный номер 202(121)
3.	Кадастровый номер земельного участка (земельных участков), в границах которого (которых) расположены здание, сооружение, объект незавершенного строительства	73:19:083601:206
4.	Уникальный учетный номер кадастрового квартала, в границах которого расположены здание, сооружение, объект незавершенного строительства	73:24:010706

1	2	3
5.	Адрес здания, сооружения, объекта незавершенного строительства	—
5.1.	Сведения о местоположении здания, сооружения, объекта незавершенного строительства (при отсутствии адреса) в структурированном в соответствии с федеральной информационной адресной системой виде	
5.2.	Дополнительные сведения о местоположении	Ульяновская область, г. Ульяновск, снт. Елочка, уч. 202
6.	Иные сведения	—

3. Пояснения к сведениям об объекте недвижимости с кадастровым номером 73:24:010706:324 :

1.	—
----	---

1. Сведения о характерных точках контура объекта недвижимости с кадастровым номером 73:24:010706:325 :

Система координат	<u>МСК-73, зона 2</u>	Зона № <u>2</u>
-------------------	-----------------------	-----------------

Обозначение характерных точек границ	Содержатся в Едином государственном реестре недвижимости			Определены в ходе выполнения комплексных кадастровых работ			Метод определения координат	Формулы, примененные для расчета средней квадратической погрешности определения координат характерных точек (Mt), м, с подставленными в такие формулы значениями и итоговые (вычисленные) значения Mt, м
	координаты, м		Радиус, м	координаты, м		Радиус, м		
	X	Y	R	X	Y	R		
1	2	3	4	5	6	7	8	9
н2570	—	—	—	512 799,65	2 250 929,03	—	Метод спутниковых геодезических измерений (определений)	Mt = 0,10
н2580	—	—	—	512 798,78	2 250 934,41	—		
н2590	—	—	—	512 793,25	2 250 933,51	—		
н2600	—	—	—	512 794,12	2 250 928,13	—		
н2570	—	—	—	512 799,65	2 250 929,03	—		

2. Сведения о характеристиках объекта недвижимости с кадастровым номером 73:24:010706:325 :

№ п/п	Наименование характеристики	Значение характеристики
1	2	3
1.	Вид объекта недвижимости	Здание

1	2	3
2.	Ранее присвоенный государственный учетный номер (инвентарный) здания, сооружения, объекта незавершенного строительства	Инвентарный номер 202(190)
3.	Кадастровый номер земельного участка (земельных участков), в границах которого (которых) расположены здание, сооружение, объект незавершенного строительства	73:19:083601:207
4.	Уникальный учетный номер кадастрового квартала, в границах которого расположены здание, сооружение, объект незавершенного строительства	73:24:010706
5.	Адрес здания, сооружения, объекта незавершенного строительства	—
5.1.	Сведения о местоположении здания, сооружения, объекта незавершенного строительства (при отсутствии адреса) в структурированном в соответствии с федеральной информационной адресной системой виде	
5.2.	Дополнительные сведения о местоположении	Ульяновская область, г. Ульяновск, снт. Елочка, уч. 203
6.	Иные сведения	—

3. Пояснения к сведениям об объекте недвижимости с кадастровым номером 73:24:010706:325 :

1. —

1. Сведения о характерных точках контура объекта недвижимости с кадастровым номером 73:24:010706:384 :

Система координат МСК-73, зона 2 Зона № 2

Обозначение характерных точек границ	Содержатся в Едином государственном реестре недвижимости			Определены в ходе выполнения комплексных кадастровых работ			Метод определения координат	Формулы, примененные для расчета средней квадратической погрешности определения координат характерных точек (Mt), м, с подставленными в такие формулы значениями и итоговые (вычисленные) значения Mt, м
	координаты, м		Радиус, м	координаты, м		Радиус, м		
	X	Y	R	X	Y	R		
1	2	3	4	5	6	7	8	9
н3170	—	—	—	512 405,52	2 251 646,99	—	Метод спутниковых геодезических измерений (определений)	Mt = 0,10
н3180	—	—	—	512 410,03	2 251 648,83	—		
н3190	—	—	—	512 408,83	2 251 651,75	—		

1	2	3	4	5	6	7	8	9
н3200	—	—	—	512 404,33	2 251 649,91	—	Метод спутниковых геодезических измерений (определений)	Mt = 0,10
н3170	—	—	—	512 405,52	2 251 646,99	—		

2. Сведения о характеристиках объекта недвижимости с кадастровым номером 73:24:010706:384 :

№ п/п	Наименование характеристики	Значение характеристики
1	2	3
1.	Вид объекта недвижимости	Сооружение
2.	Ранее присвоенный государственный учетный номер (инвентарный) здания, сооружения, объекта незавершенного строительства	Инвентарный номер 154(190)
3.	Кадастровый номер земельного участка (земельных участков), в границах которого (которых) расположены здание, сооружение, объект незавершенного строительства	73:19:083601:41
4.	Уникальный учетный номер кадастрового квартала, в границах которого расположены здание, сооружение, объект незавершенного строительства	73:24:010706
5.	Адрес здания, сооружения, объекта незавершенного строительства	—
5.1.	Сведения о местоположении здания, сооружения, объекта незавершенного строительства (при отсутствии адреса) в структурированном в соответствии с федеральной информационной адресной системой виде	
5.2.	Дополнительные сведения о местоположении	Ульяновская область, г. Ульяновск, снт "Елочка", уч. 37
6.	Иные сведения	—

3. Пояснения к сведениям об объекте недвижимости с кадастровым номером 73:24:010706:384 :

1.	—
----	---

1. Сведения о характерных точках контура объекта недвижимости с кадастровым номером 73:24:010706:460 :

Система координат		МСК-73, зона 2					Зона № <u>2</u>	
Обозначение характерных точек границ	Содержатся в Едином государственном реестре недвижимости			Определены в ходе выполнения комплексных кадастровых работ			Метод определения координат	Формулы, примененные для расчета средней квадратической погрешности определения координат характерных точек (Mt), м, с подставленными в такие формулы значениями и итоговые (вычисленные) значения Mt, м
	координаты, м		Радиус, м	координаты, м		Радиус, м		
	X	Y	R	X	Y	R		
1	2	3	4	5	6	7	8	9
н261О	—	—	—	512 781,73	2 251 186,33	—	Метод спутниковых геодезических измерений (определений)	Mt = 0,10
н262О	—	—	—	512 779,63	2 251 190,42	—		
н263О	—	—	—	512 775,55	2 251 188,33	—		
н264О	—	—	—	512 777,65	2 251 184,24	—		
н261О	—	—	—	512 781,73	2 251 186,33	—		

2. Сведения о характеристиках объекта недвижимости с кадастровым номером 73:24:010706:460 :

№ п/п	Наименование характеристики	Значение характеристики
1	2	3
1.	Вид объекта недвижимости	Здание
2.	Ранее присвоенный государственный учетный номер (инвентарный) здания, сооружения, объекта незавершенного строительства	Инвентарный номер 107(121)
3.	Кадастровый номер земельного участка (земельных участков), в границах которого (которых) расположены здание, сооружение, объект незавершенного строительства	73:19:083601:110
4.	Уникальный учетный номер кадастрового квартала, в границах которого расположены здание, сооружение, объект незавершенного строительства	73:24:010706

1	2	3
5.	Адрес здания, сооружения, объекта незавершенного строительства	—
5.1.	Сведения о местоположении здания, сооружения, объекта незавершенного строительства (при отсутствии адреса) в структурированном в соответствии с федеральной информационной адресной системой виде	
5.2.	Дополнительные сведения о местоположении	Ульяновская область, г. Ульяновск, снт. Елочка, уч. 107
6.	Иные сведения	—

3. Пояснения к сведениям об объекте недвижимости с кадастровым номером 73:24:010706:460 :

1.	—
----	---

1. Сведения о характерных точках контура объекта недвижимости с кадастровым номером 73:24:010706:485 :

Система координат	<u>МСК-73, зона 2</u>	Зона №	<u>2</u>
-------------------	-----------------------	--------	----------

Обозначение характерных точек границ	Содержатся в Едином государственном реестре недвижимости			Определены в ходе выполнения комплексных кадастровых работ			Метод определения координат	Формулы, примененные для расчета средней квадратической погрешности определения координат характерных точек (Mt), м, с подставленными в такие формулы значениями и итоговые (вычисленные) значения Mt, м
	координаты, м		Радиус, м	координаты, м		Радиус, м		
	X	Y	R	X	Y	R		
1	2	3	4	5	6	7	8	9
н2650	—	—	—	512 384,02	2 251 634,44	—	Метод спутниковых геодезических измерений (определений)	Mt = 0,10
н2660	—	—	—	512 382,50	2 251 639,60	—		
н2670	—	—	—	512 376,96	2 251 637,96	—		
н2680	—	—	—	512 378,48	2 251 632,81	—		
н2650	—	—	—	512 384,02	2 251 634,44	—		

2. Сведения о характеристиках объекта недвижимости с кадастровым номером 73:24:010706:485 :

№ п/п	Наименование характеристики	Значение характеристики
1	2	3
1.	Вид объекта недвижимости	Здание

1	2	3
2.	Ранее присвоенный государственный учетный номер (инвентарный) здания, сооружения, объекта незавершенного строительства	Инвентарный номер 39(121)
3.	Кадастровый номер земельного участка (земельных участков), в границах которого (которых) расположены здание, сооружение, объект незавершенного строительства	73:19:083601:43
4.	Уникальный учетный номер кадастрового квартала, в границах которого расположены здание, сооружение, объект незавершенного строительства	73:24:010706
5.	Адрес здания, сооружения, объекта незавершенного строительства	—
5.1.	Сведения о местоположении здания, сооружения, объекта незавершенного строительства (при отсутствии адреса) в структурированном в соответствии с федеральной информационной адресной системой виде	
5.2.	Дополнительные сведения о местоположении	Ульяновская область, г. Ульяновск, снт Елочка, уч. 39
6.	Иные сведения	—

3. Пояснения к сведениям об объекте недвижимости с кадастровым номером 73:24:010706:485 :

1.	—
----	---

1. Сведения о характерных точках контура объекта недвижимости с кадастровым номером 73:24:010706:529 :

Система координат МСК-73, зона 2 Зона № 2

Обозначение характерных точек границ	Содержатся в Едином государственном реестре недвижимости			Определены в ходе выполнения комплексных кадастровых работ			Метод определения координат	Формулы, примененные для расчета средней квадратической погрешности определения координат характерных точек (Mt), м, с подставленными в такие формулы значениями и итоговые (вычисленные) значения Mt, м
	координаты, м		Радиус, м	координаты, м		Радиус, м		
	X	Y	R	X	Y	R		
1	2	3	4	5	6	7	8	9
н269О	—	—	—	512 358,36	2 251 665,96	—	Метод спутниковых геодезических измерений (определений)	Mt = 0,10
н270О	—	—	—	512 361,02	2 251 667,58	—		
н271О	—	—	—	512 359,41	2 251 670,21	—		

1	2	3	4	5	6	7	8	9
н2720	—	—	—	512 356,75	2 251 668,59	—	Метод спутниковых геодезических измерений (определений)	Mt = 0,10
н2690	—	—	—	512 358,36	2 251 665,96	—		

2. Сведения о характеристиках объекта недвижимости с кадастровым номером 73:24:010706:529 :

№ п/п	Наименование характеристики	Значение характеристики
1	2	3
1.	Вид объекта недвижимости	Здание
2.	Ранее присвоенный государственный учетный номер (инвентарный) здания, сооружения, объекта незавершенного строительства	Инвентарный номер 154(190)
3.	Кадастровый номер земельного участка (земельных участков), в границах которого (которых) расположены здание, сооружение, объект незавершенного строительства	73:19:083601:10
4.	Уникальный учетный номер кадастрового квартала, в границах которого расположены здание, сооружение, объект незавершенного строительства	73:24:010706
5.	Адрес здания, сооружения, объекта незавершенного строительства	—
5.1.	Сведения о местоположении здания, сооружения, объекта незавершенного строительства (при отсутствии адреса) в структурированном в соответствии с федеральной информационной адресной системой виде	
5.2.	Дополнительные сведения о местоположении	Ульяновская область, г. Ульяновск, снт. Елочка, уч. 6
6.	Иные сведения	—

3. Пояснения к сведениям об объекте недвижимости с кадастровым номером 73:24:010706:529 :

1.	—
----	---

1. Сведения о характерных точках контура объекта недвижимости с кадастровым номером 73:24:010706:547 :

Система координат		МСК-73, зона 2					Зона № <u>2</u>	
Обозначение характерных точек границ	Содержатся в Едином государственном реестре недвижимости			Определены в ходе выполнения комплексных кадастровых работ			Метод определения координат	Формулы, примененные для расчета средней квадратической погрешности определения координат характерных точек (Mt), м, с подставленными в такие формулы значениями и итоговые (вычисленные) значения Mt, м
	координаты, м		Радиус, м	координаты, м		Радиус, м		
	X	Y	R	X	Y	R		
1	2	3	4	5	6	7	8	9
н2730	—	—	—	512 633,00	2 251 268,13	—	Метод спутниковых геодезических измерений (определений)	Mt = 0,10
н2740	—	—	—	512 637,76	2 251 271,29	—		
н2750	—	—	—	512 634,72	2 251 275,86	—		
н2760	—	—	—	512 629,96	2 251 272,70	—		
н2730	—	—	—	512 633,00	2 251 268,13	—		

2. Сведения о характеристиках объекта недвижимости с кадастровым номером 73:24:010706:547 :

№ п/п	Наименование характеристики	Значение характеристики
1	2	3
1.	Вид объекта недвижимости	Здание
2.	Ранее присвоенный государственный учетный номер (инвентарный) здания, сооружения, объекта незавершенного строительства	Инвентарный номер 75(121)
3.	Кадастровый номер земельного участка (земельных участков), в границах которого (которых) расположены здание, сооружение, объект незавершенного строительства	73:19:083601:78
4.	Уникальный учетный номер кадастрового квартала, в границах которого расположены здание, сооружение, объект незавершенного строительства	73:24:010706

1	2	3
5.	Адрес здания, сооружения, объекта незавершенного строительства	—
5.1.	Сведения о местоположении здания, сооружения, объекта незавершенного строительства (при отсутствии адреса) в структурированном в соответствии с федеральной информационной адресной системой виде	
5.2.	Дополнительные сведения о местоположении	Ульяновская область, г. Ульяновск, снт. Елочка, д. 75
6.	Иные сведения	—

3. Пояснения к сведениям об объекте недвижимости с кадастровым номером 73:24:010706:547 :

1.	—
----	---

1. Сведения о характерных точках контура объекта недвижимости с кадастровым номером 73:24:010706:550 :

Система координат	<u>МСК-73, зона 2</u>	Зона №	<u>2</u>
-------------------	-----------------------	--------	----------

Обозначение характерных точек границ	Содержатся в Едином государственном реестре недвижимости			Определены в ходе выполнения комплексных кадастровых работ			Метод определения координат	Формулы, примененные для расчета средней квадратической погрешности определения координат характерных точек (Mt), м, с подставленными в такие формулы значениями и итоговые (вычисленные) значения Mt, м
	координаты, м		Радиус, м	координаты, м		Радиус, м		
	X	Y	R	X	Y	R		
1	2	3	4	5	6	7	8	9
н277О	—	—	—	512 807,13	2 251 274,63	—	Метод спутниковых геодезических измерений (определений)	Mt = 0,10
н278О	—	—	—	512 812,79	2 251 277,50	—		
н279О	—	—	—	512 810,65	2 251 281,73	—		
н280О	—	—	—	512 804,99	2 251 278,86	—		
н277О	—	—	—	512 807,13	2 251 274,63	—		

2. Сведения о характеристиках объекта недвижимости с кадастровым номером 73:24:010706:550 :

№ п/п	Наименование характеристики	Значение характеристики
1	2	3
1.	Вид объекта недвижимости	Здание

1	2	3
2.	Ранее присвоенный государственный учетный номер (инвентарный) здания, сооружения, объекта незавершенного строительства	Инвентарный номер 116(121)
3.	Кадастровый номер земельного участка (земельных участков), в границах которого (которых) расположены здание, сооружение, объект незавершенного строительства	73:19:083601:119
4.	Уникальный учетный номер кадастрового квартала, в границах которого расположены здание, сооружение, объект незавершенного строительства	73:24:010706
5.	Адрес здания, сооружения, объекта незавершенного строительства	—
5.1.	Сведения о местоположении здания, сооружения, объекта незавершенного строительства (при отсутствии адреса) в структурированном в соответствии с федеральной информационной адресной системой виде	
5.2.	Дополнительные сведения о местоположении	обл Ульяновская, г Ульяновск, с/т Елочка д.116
6.	Иные сведения	—

3. Пояснения к сведениям об объекте недвижимости с кадастровым номером 73:24:010706:550 :

1.	—
----	---

1. Сведения о характерных точках контура объекта недвижимости с кадастровым номером 73:24:010706:559 :

Система координат МСК-73, зона 2 Зона № 2

Обозначение характерных точек границ	Содержатся в Едином государственном реестре недвижимости			Определены в ходе выполнения комплексных кадастровых работ			Метод определения координат	Формулы, примененные для расчета средней квадратической погрешности определения координат характерных точек (Mt), м, с подставленными в такие формулы значениями и итоговые (вычисленные) значения Mt, м
	координаты, м		Радиус, м	координаты, м		Радиус, м		
	X	Y	R	X	Y	R		
1	2	3	4	5	6	7	8	9
н281О	—	—	—	512 699,64	2 251 200,85	—	Метод спутниковых геодезических измерений (определений)	Mt = 0,10
н282О	—	—	—	512 697,38	2 251 204,01	—		
н283О	—	—	—	512 694,03	2 251 201,61	—		

1	2	3	4	5	6	7	8	9
н2840	—	—	—	512 696,29	2 251 198,45	—	Метод спутниковых геодезических измерений (определений)	Mt = 0,10
н2810	—	—	—	512 699,64	2 251 200,85	—		

2. Сведения о характеристиках объекта недвижимости с кадастровым номером 73:24:010706:559 :

№ п/п	Наименование характеристики	Значение характеристики
1	2	3
1.	Вид объекта недвижимости	Здание
2.	Ранее присвоенный государственный учетный номер (инвентарный) здания, сооружения, объекта незавершенного строительства	Инвентарный номер нет, Условный номер 73-73-09/002/2009-182
3.	Кадастровый номер земельного участка (земельных участков), в границах которого (которых) расположены здание, сооружение, объект незавершенного строительства	73:19:083601:103
4.	Уникальный учетный номер кадастрового квартала, в границах которого расположены здание, сооружение, объект незавершенного строительства	73:24:010706
5.	Адрес здания, сооружения, объекта незавершенного строительства	—
5.1.	Сведения о местоположении здания, сооружения, объекта незавершенного строительства (при отсутствии адреса) в структурированном в соответствии с федеральной информационной адресной системой виде	
5.2.	Дополнительные сведения о местоположении	Ульяновская область, г.Ульяновск, С/Т "Елочка", уч.100
6.	Иные сведения	—

3. Пояснения к сведениям об объекте недвижимости с кадастровым номером 73:24:010706:559 :

1.	—
----	---

1. Сведения о характерных точках контура объекта недвижимости с кадастровым номером 73:24:010706:562 :

Система координат		МСК-73, зона 2					Зона № <u>2</u>	
Обозначение характерных точек границ	Содержатся в Едином государственном реестре недвижимости			Определены в ходе выполнения комплексных кадастровых работ			Метод определения координат	Формулы, примененные для расчета средней квадратической погрешности определения координат характерных точек (Mt), м, с подставленными в такие формулы значениями и итоговые (вычисленные) значения Mt, м
	координаты, м		Радиус, м	координаты, м		Радиус, м		
	X	Y	R	X	Y	R		
1	2	3	4	5	6	7	8	9
н2850	—	—	—	512 297,67	2 251 629,66	—	Метод спутниковых геодезических измерений (определений)	Mt = 0,10
н2860	—	—	—	512 301,12	2 251 634,01	—		
н2870	—	—	—	512 296,27	2 251 637,86	—		
н2880	—	—	—	512 292,82	2 251 633,51	—		
н2850	—	—	—	512 297,67	2 251 629,66	—		
н2850	—	—	—	512 297,67	2 251 629,66	—		

2. Сведения о характеристиках объекта недвижимости с кадастровым номером 73:24:010706:562 :

№ п/п	Наименование характеристики	Значение характеристики
1	2	3
1.	Вид объекта недвижимости	Здание
2.	Ранее присвоенный государственный учетный номер (инвентарный) здания, сооружения, объекта незавершенного строительства	Инвентарный номер нет, Условный номер 73-73-09/015/2008-024
3.	Кадастровый номер земельного участка (земельных участков), в границах которого (которых) расположены здание, сооружение, объект незавершенного строительства	73:19:083601:19
4.	Уникальный учетный номер кадастрового квартала, в границах которого расположены здание, сооружение, объект незавершенного строительства	73:24:010706

1	2	3
5.	Адрес здания, сооружения, объекта незавершенного строительства	—
5.1.	Сведения о местоположении здания, сооружения, объекта незавершенного строительства (при отсутствии адреса) в структурированном в соответствии с федеральной информационной адресной системой виде	
5.2.	Дополнительные сведения о местоположении	Ульяновская область, г.Ульяновск, С/Т "Елочка", уч.15
6.	Иные сведения	—

3. Пояснения к сведениям об объекте недвижимости с кадастровым номером 73:24:010706:562 :

1.	—
----	---

1. Сведения о характерных точках контура объекта недвижимости с кадастровым номером 73:24:010706:565 :

Система координат		МСК-73, зона 2					Зона № 2	
Обозначение характерных точек границ	Содержатся в Едином государственном реестре недвижимости			Определены в ходе выполнения комплексных кадастровых работ			Метод определения координат	Формулы, примененные для расчета средней квадратической погрешности определения координат характерных точек (Mt), м, с подставленными в такие формулы значениями и итоговые (вычисленные) значения Mt, м
	координаты, м		Радиус, м	координаты, м		Радиус, м		
	X	Y	R	X	Y	R		
1	2	3	4	5	6	7	8	9
н2890	—	—	—	512 849,77	2 250 974,00	—	Метод спутниковых геодезических измерений (определений)	Mt = 0,10
н2900	—	—	—	512 854,09	2 250 977,53	—		
н2910	—	—	—	512 851,64	2 250 980,53	—		
н2920	—	—	—	512 847,32	2 250 977,00	—		
н2890	—	—	—	512 849,77	2 250 974,00	—		

2. Сведения о характеристиках объекта недвижимости с кадастровым номером 73:24:010706:565 :

№ п/п	Наименование характеристики	Значение характеристики
1	2	3
1.	Вид объекта недвижимости	Здание

1	2	3
2.	Ранее присвоенный государственный учетный номер (инвентарный) здания, сооружения, объекта незавершенного строительства	Инвентарный номер нет, Условный номер 73-73-09/024/2009-133
3.	Кадастровый номер земельного участка (земельных участков), в границах которого (которых) расположены здание, сооружение, объект незавершенного строительства	73:19:083601:198
4.	Уникальный учетный номер кадастрового квартала, в границах которого расположены здание, сооружение, объект незавершенного строительства	73:24:010706
5.	Адрес здания, сооружения, объекта незавершенного строительства	—
5.1.	Сведения о местоположении здания, сооружения, объекта незавершенного строительства (при отсутствии адреса) в структурированном в соответствии с федеральной информационной адресной системой виде	
5.2.	Дополнительные сведения о местоположении	Ульяновская область, г.Ульяновск, С/Т "Елочка", уч.194
6.	Иные сведения	—

3. Пояснения к сведениям об объекте недвижимости с кадастровым номером 73:24:010706:565 :

1.	—
----	---

1. Сведения о характерных точках контура объекта недвижимости с кадастровым номером 73:24:010706:566 :

Система координат <u>МСК-73, зона 2</u>		Зона № <u>2</u>						
Обозначение характерных точек границ	Содержатся в Едином государственном реестре недвижимости		Определены в ходе выполнения комплексных кадастровых работ			Метод определения координат	Формулы, примененные для расчета средней квадратической погрешности определения координат характерных точек (Mt), м, с подставленными в такие формулы значениями и итоговые (вычисленные) значения Mt, м	
	координаты, м		координаты, м		Радиус, м			
	X	Y	X	Y	R			
1	2	3	4	5	6	7	8	9
н2930	—	—	—	512 849,20	2 250 955,71	—	Метод спутниковых геодезических измерений (определений)	Mt = 0,10
н2940	—	—	—	512 852,24	2 250 958,23	—		
н2950	—	—	—	512 849,85	2 250 961,12	—		

1	2	3	4	5	6	7	8	9
н2960	—	—	—	512 846,81	2 250 958,60	—	Метод спутниковых геодезических измерений (определений)	Mt = 0,10
н2930	—	—	—	512 849,20	2 250 955,71	—		

2. Сведения о характеристиках объекта недвижимости с кадастровым номером 73:24:010706:566 :

№ п/п	Наименование характеристики	Значение характеристики
1	2	3
1.	Вид объекта недвижимости	Здание
2.	Ранее присвоенный государственный учетный номер (инвентарный) здания, сооружения, объекта незавершенного строительства	Инвентарный номер нет, Условный номер 73-73-09/054/2008-219
3.	Кадастровый номер земельного участка (земельных участков), в границах которого (которых) расположены здание, сооружение, объект незавершенного строительства	73:19:083601:199
4.	Уникальный учетный номер кадастрового квартала, в границах которого расположены здание, сооружение, объект незавершенного строительства	73:24:010706
5.	Адрес здания, сооружения, объекта незавершенного строительства	—
5.1.	Сведения о местоположении здания, сооружения, объекта незавершенного строительства (при отсутствии адреса) в структурированном в соответствии с федеральной информационной адресной системой виде	
5.2.	Дополнительные сведения о местоположении	Ульяновская область, г.Ульяновск, С/Т "Елочка", уч.195
6.	Иные сведения	—

3. Пояснения к сведениям об объекте недвижимости с кадастровым номером 73:24:010706:566 :

1.	—
----	---

1. Сведения о характерных точках контура объекта недвижимости с кадастровым номером 73:24:010706:567 :

Система координат		МСК-73, зона 2					Зона № <u>2</u>	
Обозначение характерных точек границ	Содержатся в Едином государственном реестре недвижимости			Определены в ходе выполнения комплексных кадастровых работ			Метод определения координат	Формулы, примененные для расчета средней квадратической погрешности определения координат характерных точек (Mt), м, с подставленными в такие формулы значениями и итоговые (вычисленные) значения Mt, м
	координаты, м		Радиус, м	координаты, м		Радиус, м		
	X	Y	R	X	Y	R		
1	2	3	4	5	6	7	8	9
н2970	—	—	—	512 852,25	2 250 938,92	—	Метод спутниковых геодезических измерений (определений)	Mt = 0,10
н2980	—	—	—	512 850,89	2 250 942,72	—		
н2990	—	—	—	512 846,14	2 250 941,02	—		
н3000	—	—	—	512 847,50	2 250 937,22	—		
н2970	—	—	—	512 852,25	2 250 938,92	—		

2. Сведения о характеристиках объекта недвижимости с кадастровым номером 73:24:010706:567 :

№ п/п	Наименование характеристики	Значение характеристики
1	2	3
1.	Вид объекта недвижимости	Здание
2.	Ранее присвоенный государственный учетный номер (инвентарный) здания, сооружения, объекта незавершенного строительства	Инвентарный номер нет, Условный номер 73-73-09/044/2008-358
3.	Кадастровый номер земельного участка (земельных участков), в границах которого (которых) расположены здание, сооружение, объект незавершенного строительства	73:19:083601:200
4.	Уникальный учетный номер кадастрового квартала, в границах которого расположены здание, сооружение, объект незавершенного строительства	73:24:010706

1	2	3
5.	Адрес здания, сооружения, объекта незавершенного строительства	—
5.1.	Сведения о местоположении здания, сооружения, объекта незавершенного строительства (при отсутствии адреса) в структурированном в соответствии с федеральной информационной адресной системой виде	
5.2.	Дополнительные сведения о местоположении	Ульяновская область, г.Ульяновск, С/Т "Елочка", уч.196
6.	Иные сведения	—

3. Пояснения к сведениям об объекте недвижимости с кадастровым номером 73:24:010706:567 :

1.	—
----	---

1. Сведения о характерных точках контура объекта недвижимости с кадастровым номером 73:24:010706:569 :

Система координат	<u>МСК-73, зона 2</u>	Зона №	<u>2</u>
-------------------	-----------------------	--------	----------

Обозначение характерных точек границ	Содержатся в Едином государственном реестре недвижимости			Определены в ходе выполнения комплексных кадастровых работ			Метод определения координат	Формулы, примененные для расчета средней квадратической погрешности определения координат характерных точек (Mt), м, с подставленными в такие формулы значениями и итоговые (вычисленные) значения Mt, м
	координаты, м		Радиус, м	координаты, м		Радиус, м		
	X	Y	R	X	Y	R		
1	2	3	4	5	6	7	8	9
н301О	—	—	—	512 760,80	2 250 967,63	—	Метод спутниковых геодезических измерений (определений)	Mt = 0,10
н302О	—	—	—	512 760,26	2 250 971,61	—		
н303О	—	—	—	512 754,33	2 250 970,81	—		
н304О	—	—	—	512 754,87	2 250 966,83	—		
н301О	—	—	—	512 760,80	2 250 967,63	—		

2. Сведения о характеристиках объекта недвижимости с кадастровым номером 73:24:010706:569 :

№ п/п	Наименование характеристики	Значение характеристики
1	2	3
1.	Вид объекта недвижимости	Здание

1	2	3
2.	Ранее присвоенный государственный учетный номер (инвентарный) здания, сооружения, объекта незавершенного строительства	Инвентарный номер нет, Условный номер 73-73-09/030/2009-100
3.	Кадастровый номер земельного участка (земельных участков), в границах которого (которых) расположены здание, сооружение, объект незавершенного строительства	73:19:083601:209
4.	Уникальный учетный номер кадастрового квартала, в границах которого расположены здание, сооружение, объект незавершенного строительства	73:24:010706
5.	Адрес здания, сооружения, объекта незавершенного строительства	—
5.1.	Сведения о местоположении здания, сооружения, объекта незавершенного строительства (при отсутствии адреса) в структурированном в соответствии с федеральной информационной адресной системой виде	
5.2.	Дополнительные сведения о местоположении	Ульяновская область, г.Ульяновск, С/Т "Елочка", уч.205
6.	Иные сведения	—

3. Пояснения к сведениям об объекте недвижимости с кадастровым номером 73:24:010706:569 :

1. —

1. Сведения о характерных точках контура объекта недвижимости с кадастровым номером 73:24:010706:571 :

Система координат МСК-73, зона 2 Зона № 2

Обозначение характерных точек границ	Содержатся в Едином государственном реестре недвижимости			Определены в ходе выполнения комплексных кадастровых работ			Метод определения координат	Формулы, примененные для расчета средней квадратической погрешности определения координат характерных точек (Mt), м, с подставленными в такие формулы значениями и итоговые (вычисленные) значения Mt, м
	координаты, м		Радиус, м	координаты, м		Радиус, м		
	X	Y	R	X	Y	R		
1	2	3	4	5	6	7	8	9
н3050	—	—	—	512 226,50	2 251 622,62	—	Метод спутниковых геодезических измерений (определений)	Mt = 0,10
н3060	—	—	—	512 224,92	2 251 626,20	—		
н3070	—	—	—	512 219,88	2 251 623,97	—		

1	2	3	4	5	6	7	8	9
н3080	—	—	—	512 221,46	2 251 620,39	—	Метод спутниковых геодезических измерений (определений)	Mt = 0,10
н3050	—	—	—	512 226,50	2 251 622,62	—		

2. Сведения о характеристиках объекта недвижимости с кадастровым номером 73:24:010706:571 :

№ п/п	Наименование характеристики	Значение характеристики
1	2	3
1.	Вид объекта недвижимости	Здание
2.	Ранее присвоенный государственный учетный номер (инвентарный) здания, сооружения, объекта незавершенного строительства	Инвентарный номер нет, Условный номер 73-73-09/050/2009-023
3.	Кадастровый номер земельного участка (земельных участков), в границах которого (которых) расположены здание, сооружение, объект незавершенного строительства	73:19:083601:31
4.	Уникальный учетный номер кадастрового квартала, в границах которого расположены здание, сооружение, объект незавершенного строительства	73:24:010706
5.	Адрес здания, сооружения, объекта незавершенного строительства	—
5.1.	Сведения о местоположении здания, сооружения, объекта незавершенного строительства (при отсутствии адреса) в структурированном в соответствии с федеральной информационной адресной системой виде	
5.2.	Дополнительные сведения о местоположении	Ульяновская область, г.Ульяновск, С/Т "Елочка", уч.27
6.	Иные сведения	—

3. Пояснения к сведениям об объекте недвижимости с кадастровым номером 73:24:010706:571 :

1.	—
----	---

1. Сведения о характерных точках контура объекта недвижимости с кадастровым номером 73:24:010706:572 :

Система координат		МСК-73, зона 2					Зона № <u>2</u>	
Обозначение характерных точек границ	Содержатся в Едином государственном реестре недвижимости			Определены в ходе выполнения комплексных кадастровых работ			Метод определения координат	Формулы, примененные для расчета средней квадратической погрешности определения координат характерных точек (Mt), м, с подставленными в такие формулы значениями и итоговые (вычисленные) значения Mt, м
	координаты, м		Радиус, м	координаты, м		Радиус, м		
	X	Y	R	X	Y	R		
1	2	3	4	5	6	7	8	9
н309О	—	—	—	512 428,15	2 251 541,56	—	Метод спутниковых геодезических измерений (определений)	Mt = 0,10
н310О	—	—	—	512 425,96	2 251 546,17	—		
н311О	—	—	—	512 422,27	2 251 544,42	—		
н312О	—	—	—	512 424,46	2 251 539,81	—		
н309О	—	—	—	512 428,15	2 251 541,56	—		

2. Сведения о характеристиках объекта недвижимости с кадастровым номером 73:24:010706:572 :

№ п/п	Наименование характеристики	Значение характеристики
1	2	3
1.	Вид объекта недвижимости	Здание
2.	Ранее присвоенный государственный учетный номер (инвентарный) здания, сооружения, объекта незавершенного строительства	Инвентарный номер нет, Условный номер 73-73-09/054/2008-386
3.	Кадастровый номер земельного участка (земельных участков), в границах которого (которых) расположены здание, сооружение, объект незавершенного строительства	73:19:083601:60
4.	Уникальный учетный номер кадастрового квартала, в границах которого расположены здание, сооружение, объект незавершенного строительства	73:24:010706

1	2	3
5.	Адрес здания, сооружения, объекта незавершенного строительства	—
5.1.	Сведения о местоположении здания, сооружения, объекта незавершенного строительства (при отсутствии адреса) в структурированном в соответствии с федеральной информационной адресной системой виде	
5.2.	Дополнительные сведения о местоположении	Ульяновская область, г.Ульяновск, С/Т "Елочка", уч.56
6.	Иные сведения	—

3. Пояснения к сведениям об объекте недвижимости с кадастровым номером 73:24:010706:572 :

1.	—
----	---

1. Сведения о характерных точках контура объекта недвижимости с кадастровым номером 73:24:010706:575 :

Система координат	<u>МСК-73, зона 2</u>	Зона №	<u>2</u>
-------------------	-----------------------	--------	----------


Обозначение характерных точек границ	Содержатся в Едином государственном реестре недвижимости			Определены в ходе выполнения комплексных кадастровых работ			Метод определения координат	Формулы, примененные для расчета средней квадратической погрешности определения координат характерных точек (Mt), м, с подставленными в такие формулы значениями и итоговые (вычисленные) значения Mt, м
	координаты, м		Радиус, м	координаты, м		Радиус, м		
	X	Y	R	X	Y	R		
1	2	3	4	5	6	7	8	9
н3130	—	—	—	512 675,92	2 251 199,74	—	Метод спутниковых геодезических измерений (определений)	Mt = 0,10
н3140	—	—	—	512 680,05	2 251 202,18	—		
н3150	—	—	—	512 677,54	2 251 206,42	—		
н3160	—	—	—	512 673,41	2 251 203,98	—		
н3130	—	—	—	512 675,92	2 251 199,74	—		

2. Сведения о характеристиках объекта недвижимости с кадастровым номером 73:24:010706:575 :

№ п/п	Наименование характеристики	Значение характеристики
1	2	3
1.	Вид объекта недвижимости	Здание

1	2	3
2.	Ранее присвоенный государственный учетный номер (инвентарный) здания, сооружения, объекта незавершенного строительства	Инвентарный номер нет, Условный номер 73-73-09/052/2008-468
3.	Кадастровый номер земельного участка (земельных участков), в границах которого (которых) расположены здание, сооружение, объект незавершенного строительства	73:19:083601:86
4.	Уникальный учетный номер кадастрового квартала, в границах которого расположены здание, сооружение, объект незавершенного строительства	73:24:010706
5.	Адрес здания, сооружения, объекта незавершенного строительства	—
5.1.	Сведения о местоположении здания, сооружения, объекта незавершенного строительства (при отсутствии адреса) в структурированном в соответствии с федеральной информационной адресной системой виде	
5.2.	Дополнительные сведения о местоположении	Ульяновская область, г.Ульяновск, С/Т "Елочка", уч.83
6.	Иные сведения	—
3. Пояснения к сведениям об объекте недвижимости с кадастровым номером		<u>73:24:010706:575</u> :
1.		—

Схема геодезических построений



Масштаб 1:32 000

Условные обозначения:



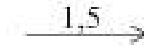



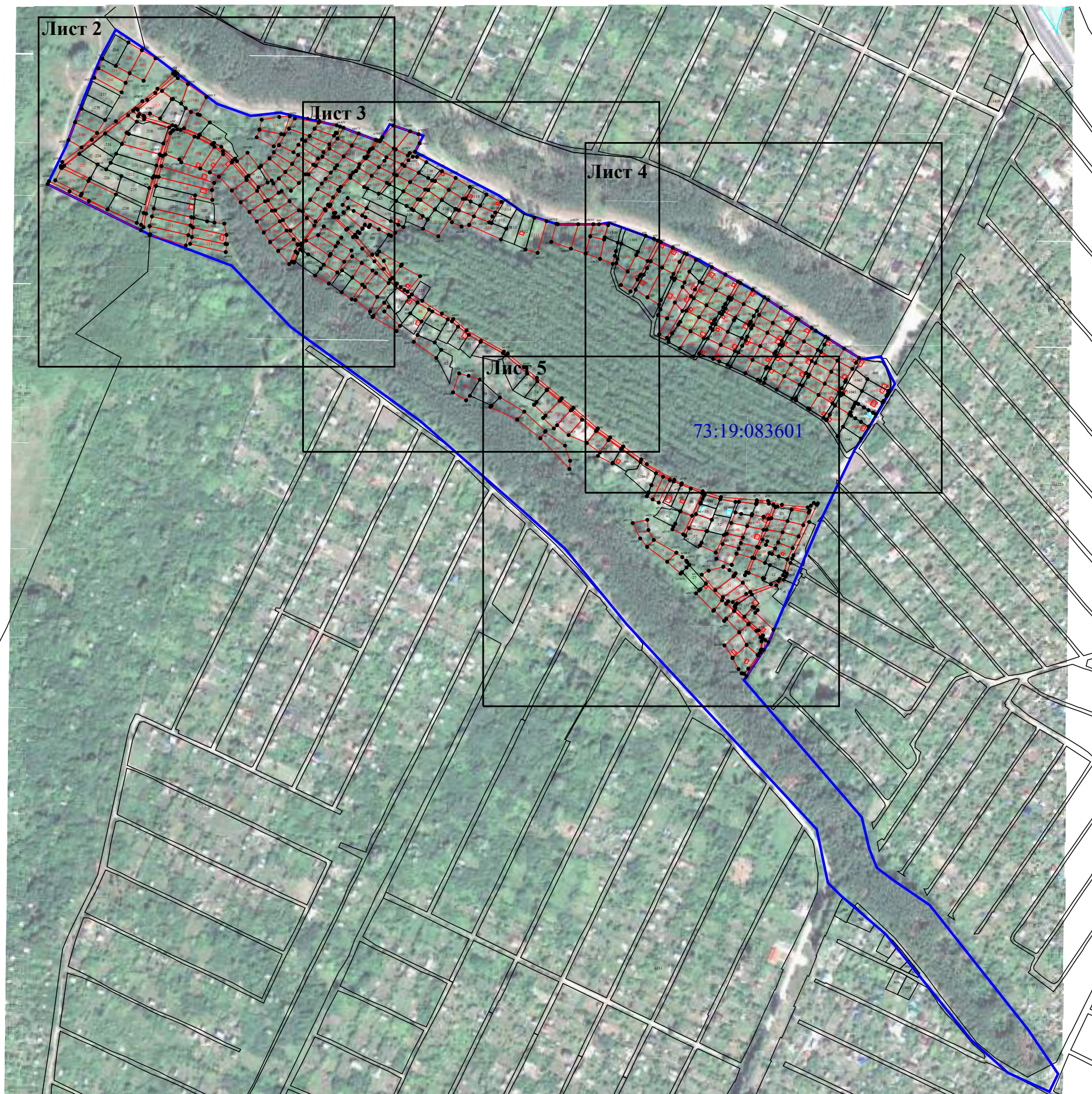
-  Стр.п. - номер, название пункта ГГС, ОМС
-  - направление геодезических построений при создании съёмочного обоснования
-  - направление и расстояние от точки съёмочного обоснования до характерных точек земельного участка
-  - точка съёмочного обоснования
-  - вновь образованная или уточненная часть границы земельного участка; часть контура здания, сооружения, объекта незавершенного строительства, образованного проекцией вновь образованного наземного конструктивного элемента здания, сооружения, объекта незавершенного строительства
-  - кадастровый номер земельных участков, являющихся объектом кадастровых работ

Схема границ земельных участков



Масштаб 1:5 300

Условные обозначения:

- н73У .** - Обозначение новой точки границы земельного участка
- 7** - Существующая точка границы земельного участка, сведения о которой содержатся в ЕГРН
- 5** - Прекращающая существование точка границы земельного участка
- (red line) - вновь образованная или уточненная часть границы земельного участка; часть контура здания, сооружения, объекта незавершенного строительства, образованного проекцией вновь образованного наземного конструктивного элемента здания, сооружения, объекта незавершенного строительства
- (black line) - существующая часть границы, имеющиеся в ЕГРН сведения о которой достаточны для определения ее местоположения
- :15** - кадастровый номер объектов комплексных кадастровых работ
- :192** - Кадастровый номер земельного участка, учтенного в ЕГРН
- :994** - Кадастровый номер и границы объектов капитального строительства
- 73:19:083601** - Номер и граница кадастрового квартала

Схема границ земельных участков

Лист 2



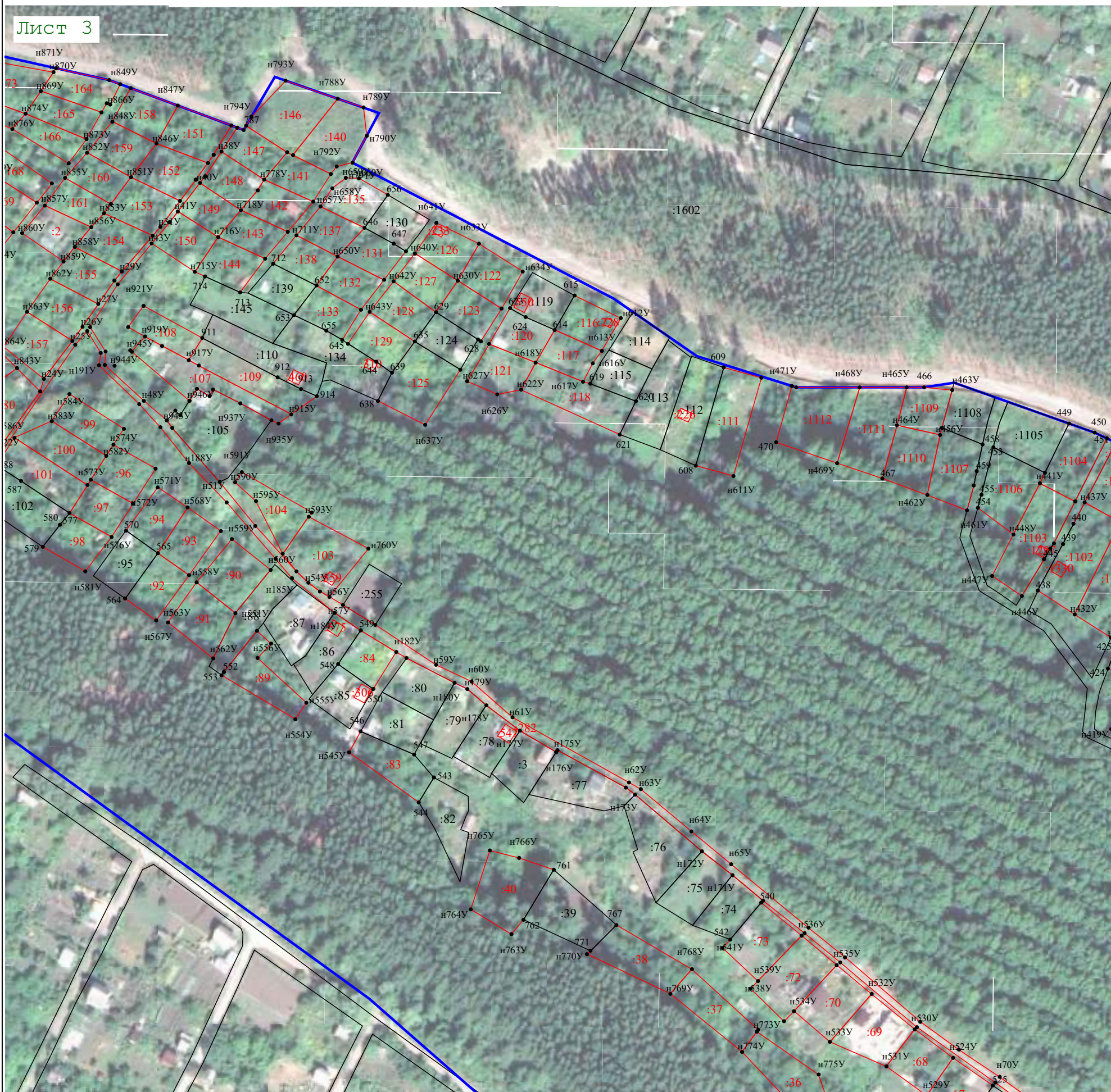
Масштаб 1:1 700

Условные обозначения:

- н73У . - Обозначение новой точки границы земельного участка
- 7 - Существующая точка границы земельного участка, сведения о которой содержатся в ЕГРН
- 5 - Прекращающая существование точка границы земельного участка
- (red) - вновь образованная или уточненная часть границы земельного участка; часть контура здания, сооружения, объекта незавершенного строительства, образованного проекцией вновь образованного наземного конструктивного элемента здания, сооружения, объекта незавершенного строительства
- (black) - существующая часть границы, имеющиеся в ЕГРН сведения о которой достаточны для определения ее местоположения
- :15 - кадастровый номер объектов комплексных кадастровых работ
- :192 - Кадастровый номер земельного участка, учтенного в ЕГРН
- :994 (with blue line) - Кадастровый номер и границы объектов капитального строительства
- 73:19:08:3601 (with blue line) - Номер и граница кадастрового квартала

Схема границ земельных участков

Лист 3



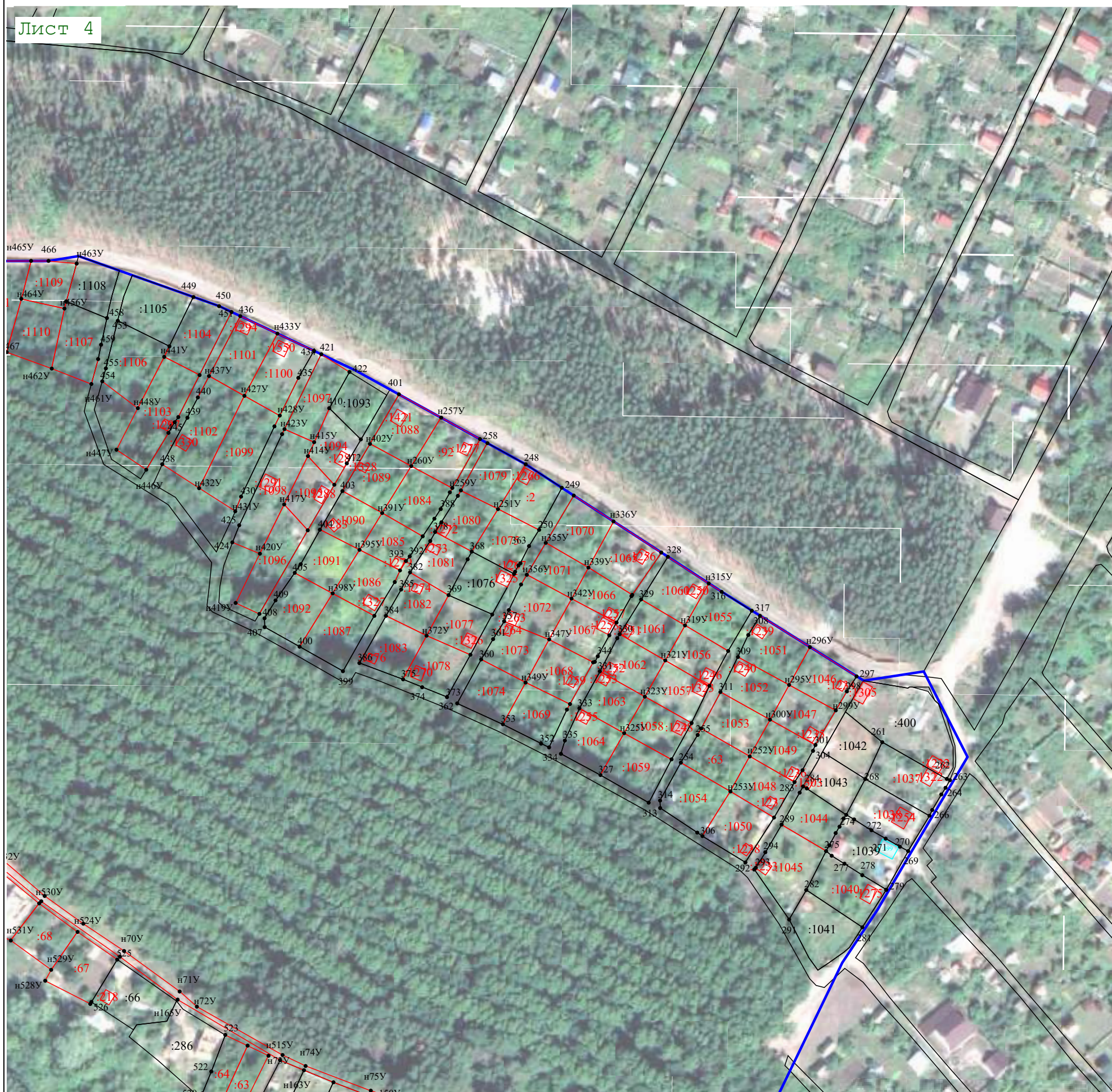
Масштаб 1:1 700

Условные обозначения:

- н73У . - Обозначение новой точки границы земельного участка
- 7 - Существующая точка границы земельного участка, сведения о которой содержатся в ЕГРН
- 5 - Прекращающая существование точка границы земельного участка
- - вновь образованная или уточненная часть границы земельного участка; часть контура здания, сооружения, объекта незавершенного строительства, образованного проекцией вновь образованного наземного конструктивного элемента здания, сооружения, объекта незавершенного строительства
- - существующая часть границы, имеющиеся в ЕГРН сведения о которой достаточны для определения ее местоположения
- :15 - кадастровый номер объектов комплексных кадастровых работ
- :192 - Кадастровый номер земельного участка, учтенного в ЕГРН
- :994 - Кадастровый номер и границы объектов капитального строительства
- 73:19:08:3601 - Номер и граница кадастрового квартала

Схема границ земельных участков

Лист 4



Масштаб 1:1 700

Условные обозначения:

- п73У . - Обозначение новой точки границы земельного участка
- 7 - Существующая точка границы земельного участка, сведения о которой содержатся в ЕГРН
- 5 - Прекращающая существование точка границы земельного участка
- (red) - вновь образованная или уточненная часть границы земельного участка; часть контура здания, сооружения, объекта незавершенного строительства, образованного проекцией вновь образованного наземного конструктивного элемента здания, сооружения, объекта незавершенного строительства
- (black) - существующая часть границы, имеющиеся в ЕГРН сведения о которой достаточны для определения ее местоположения
- :15 - кадастровый номер объектов комплексных кадастровых работ
- :192 - Кадастровый номер земельного участка, учтенного в ЕГРН
- :994 (blue) - Кадастровый номер и границы объектов капитального строительства
- 73:19:08:3601 (blue) - Номер и граница кадастрового квартала

Схема границ земельных участков



Масштаб 1:1 700

Условные обозначения:

- н73У . - Обозначение новой точки границы земельного участка
- 7 - Существующая точка границы земельного участка, сведения о которой содержатся в ЕГРН
- 5 - Прекращающая существование точка границы земельного участка
- (red line) - вновь образованная или уточненная часть границы земельного участка; часть контура здания, сооружения, объекта незавершенного строительства, образованного проекцией вновь образованного наземного конструктивного элемента здания, сооружения, объекта незавершенного строительства
- (black line) - существующая часть границы, имеющиеся в ЕГРН сведения о которой достаточны для определения ее местоположения
- :15 - кадастровый номер объектов комплексных кадастровых работ
- :192 - Кадастровый номер земельного участка, учтенного в ЕГРН
- :994 (in blue) - Кадастровый номер и границы объектов капитального строительства
- 73:19:08:3601 (in blue) - Номер и граница кадастрового квартала