

КАРТА-ПЛАН ТЕРРИТОРИИ

Пояснительная записка

1. Сведения о территории выполнения комплексных кадастровых работ:

Ульяновская область, город Ульяновск, территория кадастрового квартала 73:19:083501

(наименование субъекта Российской Федерации, муниципального образования, населенного пункта, уникальные учетные номера кадастровых кварталов, иные сведения, позволяющие определить местоположение территории, на которой выполняются комплексные кадастровые работы, например, наименование садоводческого или огороднического некоммерческого товарищества, гаражного кооператива, элемента планировочной структуры)

2. Основания выполнения комплексных кадастровых работ:

Наименование, дата и номер документа, на основании которого выполняются комплексные кадастровые работы:

Муниципальный контракт № 09-35, от 14 апреля 2023 г., документ выдан Управление муниципальной собственностью администрации города Ульяновска

3. Дата подготовки карты-плана территории: 3 июля 2023 г.

4. Сведения о заказчике(ах) комплексных кадастровых работ:

В отношении юридического лица, органа местного самоуправления муниципального района, муниципального округа или городского округа либо уполномоченного исполнительного органа государственной власти субъекта Российской Федерации:

полное или сокращенное (в случае, если имеется) наименование: Управление муниципальной собственностью администрации города Ульяновска

основной государственный регистрационный номер: 1027301162822

идентификационный номер налогоплательщика: 7303006082

В отношении физического лица или представителя физических или юридических лиц:

фамилия, имя, отчество (последнее - при наличии): —

страховой номер индивидуального лицевого счета в системе обязательного пенсионного страхования Российской Федерации (СНИЛС): —

Наименование и реквизиты документа, подтверждающие полномочия представителя заказчика(ов) комплексных кадастровых работ:

—

Адрес электронной почты (для направления уведомления о результатах внесения сведений в Единый государственный реестр недвижимости):

—

5. Сведения об исполнителе комплексных кадастровых работ:

Полное или сокращенное (в случае, если имеется) наименование и адрес юридического лица, с которым заключен государственный или муниципальный контракт либо договор подряда на выполнение комплексных кадастровых работ:
ООО "Атлант", адрес: 644099, Омская обл, Омск г, Больничный пер, д.6, оф.245

Фамилия, имя, отчество кадастрового инженера (последнее - при наличии): Иванилова Екатерина Анатольевна
и основной государственный регистрационный номер кадастрового инженера индивидуального предпринимателя (ОГРНИП): -

Страховой номер индивидуального лицевого счета в системе обязательного пенсионного страхования Российской Федерации (СНИЛС) кадастрового инженера: 112-960-497-51

Уникальный реестровый номер кадастрового инженера в реестре саморегулируемой организации кадастровых инженеров и дата внесения сведений о физическом лице в такой реестр: 825, 25 апреля 2016 г.

Полное или (в случае, если имеется) сокращенное наименование саморегулируемой организации кадастровых инженеров, членом которой является кадастровый инженер:
Ассоциация Саморегулируемая организация "Межрегиональный союз кадастровых инженеров"

Контактный телефон: 83812790545

Почтовый адрес и адрес электронной почты, по которым осуществляется связь с кадастровым инженером:
644012, Омская обл, Омск г, Королева пр-кт, 24/2 кв 174, ik@55ki.ru

6. Перечень документов, использованных при подготовке карты-плана территории:

№ п/п	Реквизиты документа				
	Вид	Дата	Номер	Наименование	Иные сведения
1	2	3	4	5	6
1	Кадастровый план территории, выдан: Филиал публично-правовой компании "Роскадастр" по Ульяновской области	3 апреля 2023 г.	КУВИ-001/2023-77349728	Кадастровый план территории	—
2	Кадастровый план территории, выдан: Филиал публично-правовой компании "Роскадастр" по Ульяновской области	24 мая 2023 г.	КУВИ-001/2023-119995165	Кадастровый план территории	—
3	Правовой акт, которым утвержден или изменен генеральный план, выдан: Ульяновская Городская Дума	27 июня 2007 г.	83	Генеральный план города Ульяновска	—

1	2	3	4	5	6
4	Документы градостроительного зонирования (Правила землепользования и застройки), выдан: Администрация города Ульяновска	10 августа 2021 г.	1166	Правила землепользования и застройки муниципального образования «город Ульяновск»	—
5	Иной документ, содержащий описание объекта	1 января 1990 г.	б/н	План садоводческого товарищества "Радуга"	—
6	Картографические материалы, выдан: Публично-правовая компания «Роскадастр»	25 апреля 2023 г.	171-12615/2023-В	Единая электронная картографическая основа	Масштаб: 1:10000 Дата создания: 1 января 2020 г.
7	Материалы картографо-геодезического фонда, выдан: Публично-правовая компания «Роскадастр»	20 марта 2022 г.	170-6391/2023-В	Выписка о пунктах государственной геодезической сети	—

7. Пояснения к карте-плану территории:

Сведения о пунктах геодезической сети и средствах измерений

1. Сведения о пунктах геодезической сети:

№ п/п	Вид геодезической сети	Название пункта геодезической сети и тип знака	Система координат пункта геодезической сети	Координаты пункта, м		Дата обследования 20 июня 2023 г.		
						Сведения о состоянии		
						наружного знака пункта	центра пункта	марки центра пункта
1	2	3	4	5	6	7	8	9
1	ГГС. 3	Лаишевка, пир.	МСК-73, зона 2	514 569,70	2 244 911,07	Утрачен	Сохранился	Сохранился
2	ГГС. 2	Нов. Беденьга, пир.		523 969,03	2 255 370,83			
3	ГГС. 2	Чердаклы, пир.		512 780,50	2 283 810,40			

2. Сведения об использованных средствах измерений:

№ п/п	Наименование и обозначение типа средства измерений - прибора (инструмента, аппаратуры)	Заводской или серийный номер средства измерений	Реквизиты свидетельства о поверке прибора (инструмента, аппаратуры) и (или) срок действия поверки
1	2	3	4
1	Аппаратура геодезическая спутниковая EFT M3 PIUS	ТН13814212	№С-ГСХ/03-02-2023/220232623 от 03.02.2023
2	GNSS-приемник спутниковый геодезический многочастотный TRIUMPH-2	01246	№С-ГКФ/22-06-2023/256034260 от 22.06.2023

Сведения об уточняемых земельных участках

1. Сведения о характерных точках границ уточняемого земельного участка с кадастровым номером 73:19:083501:4 :
 Система координат МСК-73, зона 2 Зона № 2

Обозначение характерных точек границ	Координаты, м				Метод определения координат	Формулы, примененные для расчета средней квадратической погрешности определения координат характерных точек границ (Mt), с подставленными в такие формулы значениями и итоговые (вычисленные) значения Mt, м	Описание закрепления точки
	содержатся в Едином государственном реестре недвижимости		определены в результате выполнения комплексных кадастровых работ				
	X	Y	X	Y			
1	2	3	4	5	6	7	8
1195	—	—	512 283,31	2 251 692,92	Метод спутниковых геодезических измерений (определений)	Mt = 0,10	—
1196	—	—	512 277,93	2 251 702,23			
1192	—	—	512 273,43	2 251 709,74			
н1191У	—	—	512 258,61	2 251 699,57			
н1197У	—	—	512 267,07	2 251 684,81			
1195	—	—	512 283,31	2 251 692,92			

2. Сведения о частях границ уточняемого земельного участка с кадастровым номером 73:19:083501:4 :

Обозначение части границ		Горизонтальное проложение (S), м	Описание прохождения части границ	Сведения о согласовании местоположения границ (согласовано/спорное)
от т.	до т.			
1	2	3	4	5
1195	1196	10,75	—	согласовано
1196	1192	8,76		
1192	н1191У	17,97		
н1191У	н1197У	17,01		
н1197У	1195	18,15		

3. Сведения о характеристиках уточняемого земельного участка с кадастровым номером 73:19:083501:4 :

№ п/п	Наименование характеристики земельного участка	Значение характеристики
1	2	3
1.	Адрес земельного участка	—
1.1.	Сведения о местоположении земельного участка (при отсутствии адреса) в структурированном в соответствии с федеральной информационной адресной системой виде	
1.2.	Дополнительные сведения о местоположении земельного участка	обл. Ульяновская, р-н Ульяновский, Садоводческое товарищество "Радуга" подлесная, участок 270
2.	Площадь земельного участка ± величина погрешности определения (вычисления) площади ($P \pm \Delta P$), м ²	330 ± 6,00
3.	Формула, примененная для вычисления предельной погрешности определения площади земельного участка, с подставленными значениями и итоговые (вычисленные) значения	$3,5 * 0,10 * \sqrt{(330,00)} = 6$
4.	Площадь земельного участка согласно сведениям Единого государственного реестра недвижимости (Ркад), м ²	366,00
5.	Оценка расхождения Р и Ркад ($P - P_{кад}$), м ²	36
6.	Предельный минимальный и максимальный размеры земельного участка (Рмин и Рмакс), м ²	— —
7.	Вид (виды) разрешенного использования	садоводство
7.1.	Дополнительные сведения об использовании земельного участка	—
8.	Кадастровый или иной государственный учетный номер (инвентарный) здания, сооружения, объекта незавершенного строительства, расположенного на земельном участке	73:19:083501:1430
9.	Сведения о земельных участках (землях общего пользования, территории общего пользования), посредством которых обеспечивается доступ	—
10.	Иные сведения	—

4. Пояснения к сведениям об уточняемом земельном участке с кадастровым номером 73:19:083501:4 :

1.	—
----	---

1. Сведения о характерных точках границ уточняемого земельного участка с кадастровым номером 73:19:083501:5 :
 Система координат МСК-73, зона 2 Зона № 2

Обозначение характерных точек границ	Координаты, м				Метод определения координат	Формулы, примененные для расчета средней квадратической погрешности определения координат характерных точек границ (Mt), с подставленными в такие формулы значениями и итоговые (вычисленные) значения Mt, м	Описание закрепления точки
	содержатся в Едином государственном реестре недвижимости		определены в результате выполнения комплексных кадастровых работ				
	X	Y	X	Y			
1	2	3	4	5	6	7	8
22	—	—	512 518,58	2 252 146,34	Метод спутниковых геодезических измерений (определений)	Mt = 0,10	—
17	—	—	512 512,93	2 252 151,51			
21	—	—	512 473,01	2 252 120,90	Аналитический метод	0,10	
23	—	—	512 479,42	2 252 115,27			
н24У	—	—	512 510,24	2 252 138,30	Метод спутниковых геодезических измерений (определений)	Mt = 0,10	
22	—	—	512 518,58	2 252 146,34			

2. Сведения о частях границ уточняемого земельного участка с кадастровым номером 73:19:083501:5 :

Обозначение части границ		Горизонтальное проложение (S), м	Описание прохождения части границ	Сведения о согласовании местоположения границ (согласовано/спорное)
от т.	до т.			
1	2	3	4	5
22	17	7,66	—	согласовано
17	21	50,30		
21	23	8,53		
23	н24У	38,47		
н24У	22	11,58		

3. Сведения о характеристиках уточняемого земельного участка с кадастровым номером 73:19:083501:5 :

№ п/п	Наименование характеристики земельного участка	Значение характеристики
1	2	3

1	2	3
1.	Адрес земельного участка	—
1.1.	Сведения о местоположении земельного участка (при отсутствии адреса) в структурированном в соответствии с федеральной информационной адресной системой виде	
1.2.	Дополнительные сведения о местоположении земельного участка	Ульяновская обл., р-н Ульяновский, садоводческое товарищество "Радуга" центральная, участок 9
2.	Площадь земельного участка ± величина погрешности определения (вычисления) площади ($P \pm \Delta P$), м ²	427 ± 7,00
3.	Формула, примененная для вычисления предельной погрешности определения площади земельного участка, с подставленными значениями и итоговые (вычисленные) значения	$3,5 * 0,10 * \sqrt{(427,00)} = 7$
4.	Площадь земельного участка согласно сведениям Единого государственного реестра недвижимости (Ркад), м ²	413,00
5.	Оценка расхождения Р и Ркад ($P - P_{кад}$), м ²	14
6.	Предельный минимальный и максимальный размеры земельного участка (Рмин и Рмакс), м ²	— —
7.	Вид (виды) разрешенного использования	Для садоводства
7.1.	Дополнительные сведения об использовании земельного участка	—
8.	Кадастровый или иной государственный учетный номер (инвентарный) здания, сооружения, объекта незавершенного строительства, расположенного на земельном участке	—
9.	Сведения о земельных участках (землях общего пользования, территории общего пользования), посредством которых обеспечивается доступ	—
10.	Иные сведения	—
4. Пояснения к сведениям об уточняемом земельном участке с кадастровым номером		73:19:083501:5
1.		—

1. Сведения о характерных точках границ уточняемого земельного участка с кадастровым номером 73:19:083501:13 :
 Система координат МСК-73, зона 2 Зона № 2

Обозначение характерных точек границ	Координаты, м				Метод определения координат	Формулы, примененные для расчета средней квадратической погрешности определения координат характерных точек границ (Mt), с подставленными в такие формулы значениями и итоговые (вычисленные) значения Mt, м	Описание закрепления точки
	содержатся в Едином государственном реестре недвижимости		определены в результате выполнения комплексных кадастровых работ				
	X	Y	X	Y			
1	2	3	4	5	6	7	8
370	—	—	512 777,29	2 252 106,02	Аналитический метод	0,10	—
371	—	—	512 773,58	2 252 108,97	Метод спутниковых геодезических измерений (определений)	Mt = 0,10	
372	—	—	512 771,83	2 252 109,86			
373	—	—	512 767,32	2 252 113,39			
374	—	—	512 765,85	2 252 111,31	Аналитический метод	0,02	
375	—	—	512 749,55	2 252 095,71			
н376У	—	—	512 746,78	2 252 093,13	Метод спутниковых геодезических измерений (определений)	Mt = 0,10	
377	—	—	512 754,61	2 252 086,53	Аналитический метод	0,10	
378	—	—	512 756,29	2 252 084,77			
370	—	—	512 777,29	2 252 106,02			

2. Сведения о частях границ уточняемого земельного участка с кадастровым номером 73:19:083501:13 :

Обозначение части границ		Горизонтальное проложение (S), м	Описание прохождения части границ	Сведения о согласовании местоположения границ (согласовано/спорное)
от т.	до т.			
1	2	3	4	5
370	371	4,74	—	согласовано
371	372	1,96		
372	373	5,73		
373	374	2,55		
374	375	22,56		
375	н376У	3,79		
н376У	377	10,24		

1	2	3	4	5
377	378	2,43	—	согласовано
378	370	29,88	—	

3. Сведения о характеристиках уточняемого земельного участка с кадастровым номером 73:19:083501:13 :

№ п/п	Наименование характеристики земельного участка	Значение характеристики
1	2	3
1.	Адрес земельного участка	—
1.1.	Сведения о местоположении земельного участка (при отсутствии адреса) в структурированном в соответствии с федеральной информационной адресной системой виде	
1.2.	Дополнительные сведения о местоположении земельного участка	Местоположение установлено относительно ориентира, расположенного в границах участка. Почтовый адрес ориентира: обл Ульяновская р-н Ульяновский Садоводческое товарищество "Радуга" центральная участок 265.
2.	Площадь земельного участка ± величина погрешности определения (вычисления) площади ($P \pm \Delta P$), м ²	$357 \pm 7,00$
3.	Формула, примененная для вычисления предельной погрешности определения площади земельного участка, с подставленными значениями и итоговые (вычисленные) значения	$3,5 * 0,10 * \sqrt{(357,00)} = 7$
4.	Площадь земельного участка согласно сведениям Единого государственного реестра недвижимости (Ркад), м ²	384,00
5.	Оценка расхождения Р и Ркад ($P - P_{кад}$), м ²	27
6.	Предельный минимальный и максимальный размеры земельного участка (Рмин и Рмакс), м ²	— —
7.	Вид (виды) разрешенного использования	Для садоводства
7.1.	Дополнительные сведения об использовании земельного участка	—
8.	Кадастровый или иной государственный учетный номер (инвентарный) здания, сооружения, объекта незавершенного строительства, расположенного на земельном участке	73:19:083501:1467
9.	Сведения о земельных участках (землях общего пользования, территории общего пользования), посредством которых обеспечивается доступ	—
10.	Иные сведения	—

4. Пояснения к сведениям об уточняемом земельном участке с кадастровым номером 73:19:083501:13 :

1.	—
----	---

1. Сведения о характерных точках границ уточняемого земельного участка с кадастровым номером 73:19:083501:15 :
 Система координат МСК-73, зона 2 Зона № 2

Обозначение характерных точек границ	Координаты, м				Метод определения координат	Формулы, примененные для расчета средней квадратической погрешности определения координат характерных точек границ (Mt), с подставленными в такие формулы значениями и итоговые (вычисленные) значения Mt, м	Описание закрепления точки
	содержатся в Едином государственном реестре недвижимости		определены в результате выполнения комплексных кадастровых работ				
	X	Y	X	Y			
1	2	3	4	5	6	7	8
1925	—	—	512 606,88	2 251 901,33	Метод спутниковых геодезических измерений (определений)	0,00	—
1921	—	—	512 597,84	2 251 908,91			
н1924У	—	—	512 574,38	2 251 896,27		Mt = 0,10	
н1926У	—	—	512 584,17	2 251 889,26			
1925	—	—	512 606,88	2 251 901,33		0,00	

2. Сведения о частях границ уточняемого земельного участка с кадастровым номером 73:19:083501:15 :

Обозначение части границ		Горизонтальное проложение (S), м	Описание прохождения части границ	Сведения о согласовании местоположения границ (согласовано/спорное)
от т.	до т.			
1	2	3	4	5
1925	1921	11,80	—	согласовано
1921	н1924У	26,65		
н1924У	н1926У	12,04		
н1926У	1925	25,72		

3. Сведения о характеристиках уточняемого земельного участка с кадастровым номером 73:19:083501:15 :

№ п/п	Наименование характеристики земельного участка	Значение характеристики
1	2	3
1	2	3

1	2	3
1.	Адрес земельного участка	—
1.1.	Сведения о местоположении земельного участка (при отсутствии адреса) в структурированном в соответствии с федеральной информационной адресной системой виде	
1.2.	Дополнительные сведения о местоположении земельного участка	Ульяновская область, р-н Ульяновский, с/т "Радуга" центральная, уч. 282
2.	Площадь земельного участка ± величина погрешности определения (вычисления) площади ($P \pm \Delta P$), м ²	285 ± 6,00
3.	Формула, примененная для вычисления предельной погрешности определения площади земельного участка, с подставленными значениями и итоговые (вычисленные) значения	$3,5 * 0,10 * \sqrt{(285,00)} = 6$
4.	Площадь земельного участка согласно сведениям Единого государственного реестра недвижимости (Ркад), м ²	325,00
5.	Оценка расхождения Р и Ркад ($P - P_{кад}$), м ²	40
6.	Предельный минимальный и максимальный размеры земельного участка (Рмин и Рмакс), м ²	— —
7.	Вид (виды) разрешенного использования	Для садоводства
7.1.	Дополнительные сведения об использовании земельного участка	—
8.	Кадастровый или иной государственный учетный номер (инвентарный) здания, сооружения, объекта незавершенного строительства, расположенного на земельном участке	—
9.	Сведения о земельных участках (землях общего пользования, территории общего пользования), посредством которых обеспечивается доступ	—
10.	Иные сведения	—
4. Пояснения к сведениям об уточняемом земельном участке с кадастровым номером		73:19:083501:15 :
1.		—

1. Сведения о характерных точках границ уточняемого земельного участка с кадастровым номером 73:19:083501:16 :
 Система координат МСК-73, зона 2 Зона № 2

Обозначение характерных точек границ	Координаты, м				Метод определения координат	Формулы, примененные для расчета средней квадратической погрешности определения координат характерных точек границ (Mt), с подставленными в такие формулы значениями и итоговые (вычисленные) значения Mt, м	Описание закрепления точки
	содержатся в Едином государственном реестре недвижимости		определены в результате выполнения комплексных кадастровых работ				
	X	Y	X	Y			
1	2	3	4	5	6	7	8
1960	—	—	512 524,50	2 251 909,27	Метод спутниковых геодезических измерений (определений)	0,00	—
1961	—	—	512 524,99	2 251 908,86		0,10	
1959	—	—	512 543,22	2 251 924,00		Mt = 0,10	
н1958У	—	—	512 538,25	2 251 928,33		0,00	
н1962У	—	—	512 531,94	2 251 934,05			
1963	—	—	512 512,14	2 251 919,42			
1960	—	—	512 524,50	2 251 909,27			

2. Сведения о частях границ уточняемого земельного участка с кадастровым номером 73:19:083501:16 :

Обозначение части границ		Горизонтальное проложение (S), м	Описание прохождения части границ	Сведения о согласовании местоположения границ (согласовано/спорное)
от т.	до т.			
1	2	3	4	5
1960	1961	0,64	—	согласовано
1961	1959	23,70		
1959	н1958У	6,59		
н1958У	н1962У	8,52		
н1962У	1963	24,62		
1963	1960	15,99		

3. Сведения о характеристиках уточняемого земельного участка с кадастровым номером 73:19:083501:16 :

№ п/п	Наименование характеристики земельного участка	Значение характеристики
1	2	3
1.	Адрес земельного участка	—
1.1.	Сведения о местоположении земельного участка (при отсутствии адреса) в структурированном в соответствии с федеральной информационной адресной системой виде	
1.2.	Дополнительные сведения о местоположении земельного участка	Ульяновская область, г. Ульяновск, садоводческое товарищество "Радуга" центральная, участок 320
2.	Площадь земельного участка ± величина погрешности определения (вычисления) площади ($P \pm \Delta P$), м ²	375 ± 7,00
3.	Формула, примененная для вычисления предельной погрешности определения площади земельного участка, с подставленными значениями и итоговые (вычисленные) значения	$3,5 * 0,10 * \sqrt{(375,00)} = 7$
4.	Площадь земельного участка согласно сведениям Единого государственного реестра недвижимости (Ркад), м ²	336,00
5.	Оценка расхождения Р и Ркад ($P - P_{кад}$), м ²	39
6.	Предельный минимальный и максимальный размеры земельного участка (Рмин и Рмакс), м ²	— —
7.	Вид (виды) разрешенного использования	Для садоводства
7.1.	Дополнительные сведения об использовании земельного участка	—
8.	Кадастровый или иной государственный учетный номер (инвентарный) здания, сооружения, объекта незавершенного строительства, расположенного на земельном участке	73:19:083501:1411
9.	Сведения о земельных участках (землях общего пользования, территории общего пользования), посредством которых обеспечивается доступ	—
10.	Иные сведения	—

4. Пояснения к сведениям об уточняемом земельном участке с кадастровым номером 73:19:083501:16 :

1.	—
----	---

1. Сведения о характерных точках границ уточняемого земельного участка с кадастровым номером 73:19:083501:17 :
 Система координат МСК-73, зона 2 Зона № 2

Обозначение характерных точек границ	Координаты, м				Метод определения координат	Формулы, примененные для расчета средней квадратической погрешности определения координат характерных точек границ (Mt), с подставленными в такие формулы значениями и итоговые (вычисленные) значения Mt, м	Описание закрепления точки
	содержатся в Едином государственном реестре недвижимости		определены в результате выполнения комплексных кадастровых работ				
	X	Y	X	Y			
1	2	3	4	5	6	7	8
н518У	—	—	512 596,08	2 252 014,81	Метод спутниковых геодезических измерений (определений)	Mt = 0,10	—
62	—	—	512 595,61	2 252 015,22	Аналитический метод	0,10	
н59У	—	—	512 588,58	2 252 021,18	Метод спутниковых геодезических измерений (определений)	Mt = 0,10	
н58У	—	—	512 585,22	2 252 024,13			
520	—	—	512 564,50	2 252 010,24			
521	—	—	512 572,15	2 252 004,27			
519	—	—	512 575,20	2 252 001,23			
н518У	—	—	512 596,08	2 252 014,81			

2. Сведения о частях границ уточняемого земельного участка с кадастровым номером 73:19:083501:17 :

Обозначение части границ		Горизонтальное проложение (S), м	Описание прохождения части границ	Сведения о согласовании местоположения границ (согласовано/спорное)
от т.	до т.			
1	2	3	4	5
н518У	62	0,62	—	согласовано
62	н59У	9,22		
н59У	н58У	4,47		
н58У	520	24,94		
520	521	9,70		

1	2	3	4	5
521	519	4,31	—	согласовано
519	н518У	24,91	—	

3. Сведения о характеристиках уточняемого земельного участка с кадастровым номером 73:19:083501:17 :

№ п/п	Наименование характеристики земельного участка	Значение характеристики
1	2	3
1.	Адрес земельного участка	—
1.1.	Сведения о местоположении земельного участка (при отсутствии адреса) в структурированном в соответствии с федеральной информационной адресной системой виде	
1.2.	Дополнительные сведения о местоположении земельного участка	Местоположение установлено относительно ориентира, расположенного в границах участка. Почтовый адрес ориентира: Ульяновская область, р-н Ульяновский, с/т "Радуга", участок № 336.
2.	Площадь земельного участка ± величина погрешности определения (вычисления) площади ($P \pm \Delta P$), м ²	$336 \pm 6,00$
3.	Формула, примененная для вычисления предельной погрешности определения площади земельного участка, с подставленными значениями и итоговые (вычисленные) значения	$3,5 * 0,10 * \sqrt{(336,00)} = 6$
4.	Площадь земельного участка согласно сведениям Единого государственного реестра недвижимости (Ркад), м ²	340,00
5.	Оценка расхождения Р и Ркад ($P - P_{кад}$), м ²	4
6.	Предельный минимальный и максимальный размеры земельного участка (Рмин и Рмакс), м ²	— —
7.	Вид (виды) разрешенного использования	Для садоводства
7.1.	Дополнительные сведения об использовании земельного участка	—
8.	Кадастровый или иной государственный учетный номер (инвентарный) здания, сооружения, объекта незавершенного строительства, расположенного на земельном участке	—
9.	Сведения о земельных участках (землях общего пользования, территории общего пользования), посредством которых обеспечивается доступ	—
10.	Иные сведения	—

4. Пояснения к сведениям об уточняемом земельном участке с кадастровым номером 73:19:083501:17 :

1.	—
----	---

1. Сведения о характерных точках границ уточняемого земельного участка с кадастровым номером 73:19:083501:18 :
 Система координат МСК-73, зона 2 Зона № 2

Обозначение характерных точек границ	Координаты, м				Метод определения координат	Формулы, примененные для расчета средней квадратической погрешности определения координат характерных точек границ (Mt), с подставленными в такие формулы значениями и итоговые (вычисленные) значения Mt, м	Описание закрепления точки
	содержатся в Едином государственном реестре недвижимости		определены в результате выполнения комплексных кадастровых работ				
	X	Y	X	Y			
1	2	3	4	5	6	7	8
522	—	—	512 554,03	2 252 018,92	Метод спутниковых геодезических измерений (определений)	Mt = 0,10	—
н55У	—	—	512 574,46	2 252 033,47			
523	—	—	512 568,10	2 252 038,96	Аналитический метод	0,01	
н524У	—	—	512 564,70	2 252 041,72	Метод спутниковых геодезических измерений (определений)	Mt = 0,10	
525	—	—	512 542,01	2 252 029,06			
522	—	—	512 554,03	2 252 018,92			

2. Сведения о частях границ уточняемого земельного участка с кадастровым номером 73:19:083501:18 :

Обозначение части границ		Горизонтальное проложение (S), м	Описание прохождения части границ	Сведения о согласовании местоположения границ (согласовано/спорное)
от т.	до т.			
1	2	3	4	5
522	н55У	25,08	—	согласовано
н55У	523	8,40		
523	н524У	4,38		
н524У	525	25,98		
525	522	15,73		

3. Сведения о характеристиках уточняемого земельного участка с кадастровым номером 73:19:083501:18 :

№ п/п	Наименование характеристики земельного участка	Значение характеристики
1	2	3

1	2	3
1.	Адрес земельного участка	—
1.1.	Сведения о местоположении земельного участка (при отсутствии адреса) в структурированном в соответствии с федеральной информационной адресной системой виде	
1.2.	Дополнительные сведения о местоположении земельного участка	обл. Ульяновская, р-н Ульяновский, Садоводческое товарищество "Радуга" центральная, участок 346
2.	Площадь земельного участка ± величина погрешности определения (вычисления) площади ($P \pm \Delta P$), м ²	347 ± 7,00
3.	Формула, примененная для вычисления предельной погрешности определения площади земельного участка, с подставленными значениями и итоговые (вычисленные) значения	$3,5 * 0,10 * \sqrt{(347,00)} = 7$
4.	Площадь земельного участка согласно сведениям Единого государственного реестра недвижимости (Ркад), м ²	346,00
5.	Оценка расхождения Р и Ркад ($P - P_{кад}$), м ²	1
6.	Предельный минимальный и максимальный размеры земельного участка (Рмин и Рмакс), м ²	— —
7.	Вид (виды) разрешенного использования	Для садоводства
7.1.	Дополнительные сведения об использовании земельного участка	—
8.	Кадастровый или иной государственный учетный номер (инвентарный) здания, сооружения, объекта незавершенного строительства, расположенного на земельном участке	—
9.	Сведения о земельных участках (землях общего пользования, территории общего пользования), посредством которых обеспечивается доступ	—
10.	Иные сведения	—
4. Пояснения к сведениям об уточняемом земельном участке с кадастровым номером		73:19:083501:18 :
1.	—	—

1. Сведения о характерных точках границ уточняемого земельного участка с кадастровым номером 73:19:083501:22 :
 Система координат МСК-73, зона 2 Зона № 2

Обозначение характерных точек границ	Координаты, м				Метод определения координат	Формулы, примененные для расчета средней квадратической погрешности определения координат характерных точек границ (Mt), с подставленными в такие формулы значениями и итоговые (вычисленные) значения Mt, м	Описание закрепления точки
	содержатся в Едином государственном реестре недвижимости		определены в результате выполнения комплексных кадастровых работ				
	X	Y	X	Y			
1	2	3	4	5	6	7	8
1929	—	—	512 634,66	2 251 877,45	Метод спутниковых геодезических измерений (определений)	0,00	—
1930	—	—	512 625,14	2 251 885,91		0,03	
1931	—	—	512 602,27	2 251 873,54		Mt = 0,10	
н1932У	—	—	512 611,95	2 251 863,34		0,00	
1929	—	—	512 634,66	2 251 877,45			

2. Сведения о частях границ уточняемого земельного участка с кадастровым номером 73:19:083501:22 :

Обозначение части границ		Горизонтальное проложение (S), м	Описание прохождения части границ	Сведения о согласовании местоположения границ (согласовано/спорное)
от т.	до т.			
1	2	3	4	5
1929	1930	12,74	—	согласовано
1930	1931	26,00		
1931	н1932У	14,06		
н1932У	1929	26,74		

3. Сведения о характеристиках уточняемого земельного участка с кадастровым номером 73:19:083501:22 :

№ п/п	Наименование характеристики земельного участка	Значение характеристики
1	2	3

1	2	3
1.	Адрес земельного участка	—
1.1.	Сведения о местоположении земельного участка (при отсутствии адреса) в структурированном в соответствии с федеральной информационной адресной системой виде	
1.2.	Дополнительные сведения о местоположении земельного участка	Местоположение установлено относительно ориентира, расположенного в границах участка. Почтовый адрес ориентира: Ульяновская область, р-н Ульяновский, с/т "Радуга" центральная, участок № 432.
2.	Площадь земельного участка \pm величина погрешности определения (вычисления) площади ($P \pm \Delta P$), м ²	340 \pm 6,00
3.	Формула, примененная для вычисления предельной погрешности определения площади земельного участка, с подставленными значениями и итоговые (вычисленные) значения	$3,5 * 0,10 * \sqrt{(340,00)} = 6$
4.	Площадь земельного участка согласно сведениям Единого государственного реестра недвижимости (Ркад), м ²	340,00
5.	Оценка расхождения P и Ркад ($P - P_{кад}$), м ²	0
6.	Предельный минимальный и максимальный размеры земельного участка (Рмин и Рмакс), м ²	— —
7.	Вид (виды) разрешенного использования	Для садоводства
7.1.	Дополнительные сведения об использовании земельного участка	—
8.	Кадастровый или иной государственный учетный номер (инвентарный) здания, сооружения, объекта незавершенного строительства, расположенного на земельном участке	—
9.	Сведения о земельных участках (землях общего пользования, территории общего пользования), посредством которых обеспечивается доступ	—
10.	Иные сведения	—
4. Пояснения к сведениям об уточняемом земельном участке с кадастровым номером		73:19:083501:22 :
1.		—

1. Сведения о характерных точках границ уточняемого земельного участка с кадастровым номером 73:19:083501:23 :
 Система координат МСК-73, зона 2 Зона № 2

Обозначение характерных точек границ	Координаты, м				Метод определения координат	Формулы, примененные для расчета средней квадратической погрешности определения координат характерных точек границ (Mt), с подставленными в такие формулы значениями и итоговые (вычисленные) значения Mt, м	Описание закрепления точки
	содержатся в Едином государственном реестре недвижимости		определены в результате выполнения комплексных кадастровых работ				
	X	Y	X	Y			
1	2	3	4	5	6	7	8
1933	—	—	512 643,44	2 251 869,16	Метод спутниковых геодезических измерений (определений)	0,00	—
1929	—	—	512 634,66	2 251 877,45			
н1932У	—	—	512 611,95	2 251 863,34		Mt = 0,10	
н1934У	—	—	512 613,42	2 251 861,83			
н1935У	—	—	512 620,52	2 251 854,50		0,00	
1933	—	—	512 643,44	2 251 869,16			

2. Сведения о частях границ уточняемого земельного участка с кадастровым номером 73:19:083501:23 :

Обозначение части границ		Горизонтальное проложение (S), м	Описание прохождения части границ	Сведения о согласовании местоположения границ (согласовано/спорное)
от т.	до т.			
1	2	3	4	5
1933	1929	12,08	—	согласовано
1929	н1932У	26,74		
н1932У	н1934У	2,11		
н1934У	н1935У	10,20		
н1935У	1933	27,21		

3. Сведения о характеристиках уточняемого земельного участка с кадастровым номером 73:19:083501:23 :

№ п/п	Наименование характеристики земельного участка	Значение характеристики
1	2	3

1	2	3
1.	Адрес земельного участка	—
1.1.	Сведения о местоположении земельного участка (при отсутствии адреса) в структурированном в соответствии с федеральной информационной адресной системой виде	
1.2.	Дополнительные сведения о местоположении земельного участка	Местоположение установлено относительно ориентира, расположенного в границах участка. Почтовый адрес ориентира: Ульяновская область, г. Ульяновск, садоводческое товарищество "Радуга" центральная, участок 433.
2.	Площадь земельного участка \pm величина погрешности определения (вычисления) площади ($P \pm \Delta P$), м ²	320 \pm 6,00
3.	Формула, примененная для вычисления предельной погрешности определения площади земельного участка, с подставленными значениями и итоговые (вычисленные) значения	$3,5 * 0,10 * \sqrt{(320,00)} = 6$
4.	Площадь земельного участка согласно сведениям Единого государственного реестра недвижимости (Ркад), м ²	320,00
5.	Оценка расхождения P и Ркад ($P - P_{кад}$), м ²	0
6.	Предельный минимальный и максимальный размеры земельного участка (Рмин и Рмакс), м ²	— —
7.	Вид (виды) разрешенного использования	Для садоводства
7.1.	Дополнительные сведения об использовании земельного участка	—
8.	Кадастровый или иной государственный учетный номер (инвентарный) здания, сооружения, объекта незавершенного строительства, расположенного на земельном участке	—
9.	Сведения о земельных участках (землях общего пользования, территории общего пользования), посредством которых обеспечивается доступ	—
10.	Иные сведения	—
4. Пояснения к сведениям об уточняемом земельном участке с кадастровым номером		73:19:083501:23 :
1.		—

1. Сведения о характерных точках границ уточняемого земельного участка с кадастровым номером 73:19:083501:25 :
 Система координат МСК-73, зона 2 Зона № 2

Обозначение характерных точек границ	Координаты, м				Метод определения координат	Формулы, примененные для расчета средней квадратической погрешности определения координат характерных точек границ (Mt), с подставленными в такие формулы значениями и итоговые (вычисленные) значения Mt, м	Описание закрепления точки
	содержатся в Едином государственном реестре недвижимости		определены в результате выполнения комплексных кадастровых работ				
	X	Y	X	Y			
1	2	3	4	5	6	7	8
н1648У	—	—	512 355,50	2 251 904,83	Метод спутниковых геодезических измерений (определений)	Mt = 0,10	—
1647	—	—	512 368,90	2 251 920,31		0,00	
1649	—	—	512 355,81	2 251 931,64			
н1650У	—	—	512 341,76	2 251 916,01			
н1648У	—	—	512 355,50	2 251 904,83		Mt = 0,10	

2. Сведения о частях границ уточняемого земельного участка с кадастровым номером 73:19:083501:25 :

Обозначение части границ		Горизонтальное проложение (S), м	Описание прохождения части границ	Сведения о согласовании местоположения границ (согласовано/спорное)
от т.	до т.			
1	2	3	4	5
н1648У	1647	20,47	—	согласовано
1647	1649	17,31		
1649	н1650У	21,02		
н1650У	н1648У	17,71		

3. Сведения о характеристиках уточняемого земельного участка с кадастровым номером 73:19:083501:25 :

№ п/п	Наименование характеристики земельного участка	Значение характеристики
1	2	3

1	2	3
1.	Адрес земельного участка	—
1.1.	Сведения о местоположении земельного участка (при отсутствии адреса) в структурированном в соответствии с федеральной информационной адресной системой виде	
1.2.	Дополнительные сведения о местоположении земельного участка	Ульяновская область, г. Ульяновск, садоводческое товарищество "Радуга" средняя, участок 109
2.	Площадь земельного участка ± величина погрешности определения (вычисления) площади ($P \pm \Delta P$), м ²	363 ± 7,00
3.	Формула, примененная для вычисления предельной погрешности определения площади земельного участка, с подставленными значениями и итоговые (вычисленные) значения	$3,5 * 0,10 * \sqrt{(363,00)} = 7$
4.	Площадь земельного участка согласно сведениям Единого государственного реестра недвижимости (Ркад), м ²	370,00
5.	Оценка расхождения Р и Ркад ($P - P_{кад}$), м ²	7
6.	Предельный минимальный и максимальный размеры земельного участка (Рмин и Рмакс), м ²	— —
7.	Вид (виды) разрешенного использования	Для садоводства
7.1.	Дополнительные сведения об использовании земельного участка	—
8.	Кадастровый или иной государственный учетный номер (инвентарный) здания, сооружения, объекта незавершенного строительства, расположенного на земельном участке	73:19:083501:1443
9.	Сведения о земельных участках (землях общего пользования, территории общего пользования), посредством которых обеспечивается доступ	—
10.	Иные сведения	—
4. Пояснения к сведениям об уточняемом земельном участке с кадастровым номером		73:19:083501:25 :
1.	—	—

1. Сведения о характерных точках границ уточняемого земельного участка с кадастровым номером 73:19:083501:26 :
 Система координат МСК-73, зона 2 Зона № 2

Обозначение характерных точек границ	Координаты, м				Метод определения координат	Формулы, примененные для расчета средней квадратической погрешности определения координат характерных точек границ (Mt), с подставленными в такие формулы значениями и итоговые (вычисленные) значения Mt, м	Описание закрепления точки
	содержатся в Едином государственном реестре недвижимости		определены в результате выполнения комплексных кадастровых работ				
	X	Y	X	Y			
1	2	3	4	5	6	7	8
1538	—	—	512 388,10	2 251 966,59	Метод спутниковых геодезических измерений (определений)	0,00	—
н1539У	—	—	512 388,42	2 251 966,33		Mt = 0,10	
1495	—	—	512 401,50	2 251 981,06		0,10	
1498	—	—	512 388,14	2 251 992,70		0,02	
1540	—	—	512 375,37	2 251 977,37		0,10	
1538	—	—	512 388,10	2 251 966,59		0,00	

2. Сведения о частях границ уточняемого земельного участка с кадастровым номером 73:19:083501:26 :

Обозначение части границ		Горизонтальное проложение (S), м	Описание прохождения части границ	Сведения о согласовании местоположения границ (согласовано/спорное)
от т.	до т.			
1	2	3	4	5
1538	н1539У	0,41	—	согласовано
н1539У	1495	19,70		
1495	1498	17,72		
1498	1540	19,95		
1540	1538	16,68		

3. Сведения о характеристиках уточняемого земельного участка с кадастровым номером 73:19:083501:26 :

№ п/п	Наименование характеристики земельного участка	Значение характеристики
1	2	3
1		

1	2	3
1.	Адрес земельного участка	—
1.1.	Сведения о местоположении земельного участка (при отсутствии адреса) в структурированном в соответствии с федеральной информационной адресной системой виде	
1.2.	Дополнительные сведения о местоположении земельного участка	обл Ульяновская р-н Ульяновский Садоводческое товарищество "Радуга" средняя участок 40
2.	Площадь земельного участка ± величина погрешности определения (вычисления) площади ($P \pm \Delta P$), м ²	345 ± 7,00
3.	Формула, примененная для вычисления предельной погрешности определения площади земельного участка, с подставленными значениями и итоговые (вычисленные) значения	$3,5 * 0,10 * \sqrt{(345,00)} = 7$
4.	Площадь земельного участка согласно сведениям Единого государственного реестра недвижимости (Ркад), м ²	317,00
5.	Оценка расхождения Р и Ркад ($P - P_{кад}$), м ²	28
6.	Предельный минимальный и максимальный размеры земельного участка (Рмин и Рмакс), м ²	— —
7.	Вид (виды) разрешенного использования	Для садоводства
7.1.	Дополнительные сведения об использовании земельного участка	—
8.	Кадастровый или иной государственный учетный номер (инвентарный) здания, сооружения, объекта незавершенного строительства, расположенного на земельном участке	73:19:083501:1452
9.	Сведения о земельных участках (землях общего пользования, территории общего пользования), посредством которых обеспечивается доступ	—
10.	Иные сведения	—
4. Пояснения к сведениям об уточняемом земельном участке с кадастровым номером		73:19:083501:26 :
1.		—

1. Сведения о характерных точках границ уточняемого земельного участка с кадастровым номером 73:19:083501:27 :
 Система координат МСК-73, зона 2 Зона № 2

Обозначение характерных точек границ	Координаты, м				Метод определения координат	Формулы, примененные для расчета средней квадратической погрешности определения координат характерных точек границ (Mt), с подставленными в такие формулы значениями и итоговые (вычисленные) значения Mt, м	Описание закрепления точки
	содержатся в Едином государственном реестре недвижимости		определены в результате выполнения комплексных кадастровых работ				
	X	Y	X	Y			
1	2	3	4	5	6	7	8
1529	—	—	512 281,70	2 252 057,42	Метод спутниковых геодезических измерений (определений)	0,00	—
н1514У	—	—	512 294,63	2 252 071,73		Mt = 0,10	
н1517У	—	—	512 281,52	2 252 082,93			
1528	—	—	512 268,44	2 252 069,03			
1530	—	—	512 271,35	2 252 066,57		0,00	
1529	—	—	512 281,70	2 252 057,42			

2. Сведения о частях границ уточняемого земельного участка с кадастровым номером 73:19:083501:27 :

Обозначение части границ		Горизонтальное проложение (S), м	Описание прохождения части границ	Сведения о согласовании местоположения границ (согласовано/спорное)
от т.	до т.			
1	2	3	4	5
1529	н1514У	19,29	—	согласовано
н1514У	н1517У	17,24		
н1517У	1528	19,09		
1528	1530	3,81		
1530	1529	13,81		

3. Сведения о характеристиках уточняемого земельного участка с кадастровым номером 73:19:083501:27 :

№ п/п	Наименование характеристики земельного участка	Значение характеристики
1	2	3

1	2	3
1.	Адрес земельного участка	—
1.1.	Сведения о местоположении земельного участка (при отсутствии адреса) в структурированном в соответствии с федеральной информационной адресной системой виде	
1.2.	Дополнительные сведения о местоположении земельного участка	Местоположение установлено относительно ориентира, расположенного в границах участка. Почтовый адрес ориентира: Ульяновская обл., р-н Ульяновский, садоводческое товарищество "Радуга" средняя, участок 48.
2.	Площадь земельного участка \pm величина погрешности определения (вычисления) площади ($P \pm \Delta P$), м ²	334 \pm 6,00
3.	Формула, примененная для вычисления предельной погрешности определения площади земельного участка, с подставленными значениями и итоговые (вычисленные) значения	$3,5 * 0,10 * \sqrt{(334,00)} = 6$
4.	Площадь земельного участка согласно сведениям Единого государственного реестра недвижимости (Ркад), м ²	331,00
5.	Оценка расхождения P и Ркад (P - Ркад), м ²	3
6.	Предельный минимальный и максимальный размеры земельного участка (Рмин и Рмакс), м ²	— —
7.	Вид (виды) разрешенного использования	Для садоводства
7.1.	Дополнительные сведения об использовании земельного участка	—
8.	Кадастровый или иной государственный учетный номер (инвентарный) здания, сооружения, объекта незавершенного строительства, расположенного на земельном участке	73:19:083501:1455
9.	Сведения о земельных участках (землях общего пользования, территории общего пользования), посредством которых обеспечивается доступ	—
10.	Иные сведения	—
4. Пояснения к сведениям об уточняемом земельном участке с кадастровым номером		73:19:083501:27 :
1.		—

1. Сведения о характерных точках границ уточняемого земельного участка с кадастровым номером 73:19:083501:28 :
 Система координат МСК-73, зона 2 Зона № 2

Обозначение характерных точек границ	Координаты, м				Метод определения координат	Формулы, примененные для расчета средней квадратической погрешности определения координат характерных точек границ (Mt), с подставленными в такие формулы значениями и итоговые (вычисленные) значения Mt, м	Описание закрепления точки
	содержатся в Едином государственном реестре недвижимости		определены в результате выполнения комплексных кадастровых работ				
	X	Y	X	Y			
1	2	3	4	5	6	7	8
1528	—	—	512 268,44	2 252 069,03	Метод спутниковых геодезических измерений (определений)	0,00	—
н1517У	—	—	512 281,52	2 252 082,93		Mt = 0,10	
н1520У	—	—	512 268,48	2 252 094,48			
1527	—	—	512 256,27	2 252 079,22			
1528	—	—	512 268,44	2 252 069,03		0,00	

2. Сведения о частях границ уточняемого земельного участка с кадастровым номером 73:19:083501:28 :

Обозначение части границ		Горизонтальное проложение (S), м	Описание прохождения части границ	Сведения о согласовании местоположения границ (согласовано/спорное)
от т.	до т.			
1	2	3	4	5
1528	н1517У	19,09	—	согласовано
н1517У	н1520У	17,42		
н1520У	1527	19,54		
1527	1528	15,87		

3. Сведения о характеристиках уточняемого земельного участка с кадастровым номером 73:19:083501:28 :

№ п/п	Наименование характеристики земельного участка	Значение характеристики
1	2	3
1		

1	2	3
1.	Адрес земельного участка	—
1.1.	Сведения о местоположении земельного участка (при отсутствии адреса) в структурированном в соответствии с федеральной информационной адресной системой виде	
1.2.	Дополнительные сведения о местоположении земельного участка	обл. Ульяновская, город Ульяновск, садоводческое товарищество "Радуга" средняя, участок 49
2.	Площадь земельного участка ± величина погрешности определения (вычисления) площади ($P \pm \Delta P$), м ²	321 ± 6,00
3.	Формула, примененная для вычисления предельной погрешности определения площади земельного участка, с подставленными значениями и итоговые (вычисленные) значения	$3,5 * 0,10 * \sqrt{(321,00)} = 6$
4.	Площадь земельного участка согласно сведениям Единого государственного реестра недвижимости (Ркад), м ²	316,00
5.	Оценка расхождения Р и Ркад ($P - P_{кад}$), м ²	5
6.	Предельный минимальный и максимальный размеры земельного участка (Рмин и Рмакс), м ²	— —
7.	Вид (виды) разрешенного использования	Для садоводства
7.1.	Дополнительные сведения об использовании земельного участка	—
8.	Кадастровый или иной государственный учетный номер (инвентарный) здания, сооружения, объекта незавершенного строительства, расположенного на земельном участке	—
9.	Сведения о земельных участках (землях общего пользования, территории общего пользования), посредством которых обеспечивается доступ	—
10.	Иные сведения	—
4. Пояснения к сведениям об уточняемом земельном участке с кадастровым номером		73:19:083501:28 :
1.	—	—

1. Сведения о характерных точках границ уточняемого земельного участка с кадастровым номером 73:19:083501:31 :
 Система координат МСК-73, зона 2 Зона № 2

Обозначение характерных точек границ	Координаты, м				Метод определения координат	Формулы, примененные для расчета средней квадратической погрешности определения координат характерных точек границ (Mt), с подставленными в такие формулы значениями и итоговые (вычисленные) значения Mt, м	Описание закрепления точки
	содержатся в Едином государственном реестре недвижимости		определены в результате выполнения комплексных кадастровых работ				
	X	Y	X	Y			
1	2	3	4	5	6	7	8
1553	—	—	512 504,68	2 251 808,01	Метод спутниковых геодезических измерений (определений)	0,10	—
1552	—	—	512 519,65	2 251 823,55		0,02	
1554	—	—	512 505,48	2 251 834,70		Mt = 0,00	
н1555У	—	—	512 492,07	2 251 819,62		0,00	
1556	—	—	512 493,39	2 251 818,40		0,10	
1557	—	—	512 498,06	2 251 814,15			
1553	—	—	512 504,68	2 251 808,01			

2. Сведения о частях границ уточняемого земельного участка с кадастровым номером 73:19:083501:31 :

Обозначение части границ		Горизонтальное проложение (S), м	Описание прохождения части границ	Сведения о согласовании местоположения границ (согласовано/спорное)
от т.	до т.			
1	2	3	4	5
1553	1552	21,58	—	согласовано
1552	1554	18,03		
1554	н1555У	20,18		
н1555У	1556	1,80		
1556	1557	6,31		
1557	1553	9,03		

3. Сведения о характеристиках уточняемого земельного участка с кадастровым номером 73:19:083501:31 :

№ п/п	Наименование характеристики земельного участка	Значение характеристики
1	2	3
1.	Адрес земельного участка	—
1.1.	Сведения о местоположении земельного участка (при отсутствии адреса) в структурированном в соответствии с федеральной информационной адресной системой виде	
1.2.	Дополнительные сведения о местоположении земельного участка	Ульяновская область, г. Ульяновск, садоводческое товарищество "Радуга" средняя, участок 76
2.	Площадь земельного участка ± величина погрешности определения (вычисления) площади ($P \pm \Delta P$), м ²	366 ± 7,00
3.	Формула, примененная для вычисления предельной погрешности определения площади земельного участка, с подставленными значениями и итоговые (вычисленные) значения	$3,5 * 0,10 * \sqrt{(366,00)} = 7$
4.	Площадь земельного участка согласно сведениям Единого государственного реестра недвижимости (Ркад), м ²	396,00
5.	Оценка расхождения Р и Ркад ($P - P_{кад}$), м ²	30
6.	Предельный минимальный и максимальный размеры земельного участка (Рмин и Рмакс), м ²	— —
7.	Вид (виды) разрешенного использования	Для садоводства
7.1.	Дополнительные сведения об использовании земельного участка	—
8.	Кадастровый или иной государственный учетный номер (инвентарный) здания, сооружения, объекта незавершенного строительства, расположенного на земельном участке	—
9.	Сведения о земельных участках (землях общего пользования, территории общего пользования), посредством которых обеспечивается доступ	—
10.	Иные сведения	—

4. Пояснения к сведениям об уточняемом земельном участке с кадастровым номером 73:19:083501:31 :

1.	—
----	---

1. Сведения о характерных точках границ уточняемого земельного участка с кадастровым номером 73:19:083501:33 :
 Система координат МСК-73, зона 2 Зона № 2

Обозначение характерных точек границ	Координаты, м				Метод определения координат	Формулы, примененные для расчета средней квадратической погрешности определения координат характерных точек границ (Mt), с подставленными в такие формулы значениями и итоговые (вычисленные) значения Mt, м	Описание закрепления точки
	содержатся в Едином государственном реестре недвижимости		определены в результате выполнения комплексных кадастровых работ				
	X	Y	X	Y			
1	2	3	4	5	6	7	8
1610	—	—	512 252,30	2 252 024,58	Метод спутниковых геодезических измерений (определений)	0,00	—
н1596У	—	—	512 265,84	2 252 039,61		Mt = 0,10	
1599	—	—	512 252,57	2 252 051,47		0,00	
1611	—	—	512 238,53	2 252 036,07			
1610	—	—	512 252,30	2 252 024,58			

2. Сведения о частях границ уточняемого земельного участка с кадастровым номером 73:19:083501:33 :

Обозначение части границ		Горизонтальное проложение (S), м	Описание прохождения части границ	Сведения о согласовании местоположения границ (согласовано/спорное)
от т.	до т.			
1	2	3	4	5
1610	н1596У	20,23	—	согласовано
н1596У	1599	17,80		
1599	1611	20,84		
1611	1610	17,93		

3. Сведения о характеристиках уточняемого земельного участка с кадастровым номером 73:19:083501:33 :

№ п/п	Наименование характеристики земельного участка	Значение характеристики
1	2	3
1		

1	2	3
1.	Адрес земельного участка	—
1.1.	Сведения о местоположении земельного участка (при отсутствии адреса) в структурированном в соответствии с федеральной информационной адресной системой виде	
1.2.	Дополнительные сведения о местоположении земельного участка	Ульяновская область, г. Ульяновск, садоводческое товарищество "Радуга" средняя, участок 95
2.	Площадь земельного участка ± величина погрешности определения (вычисления) площади ($P \pm \Delta P$), м ²	367 ± 7,00
3.	Формула, примененная для вычисления предельной погрешности определения площади земельного участка, с подставленными значениями и итоговые (вычисленные) значения	$3,5 * 0,10 * \sqrt{(367,00)} = 7$
4.	Площадь земельного участка согласно сведениям Единого государственного реестра недвижимости (Ркад), м ²	356,00
5.	Оценка расхождения Р и Ркад ($P - P_{кад}$), м ²	11
6.	Предельный минимальный и максимальный размеры земельного участка (Рмин и Рмакс), м ²	— —
7.	Вид (виды) разрешенного использования	Для садоводства
7.1.	Дополнительные сведения об использовании земельного участка	—
8.	Кадастровый или иной государственный учетный номер (инвентарный) здания, сооружения, объекта незавершенного строительства, расположенного на земельном участке	73:19:083501:1387
9.	Сведения о земельных участках (землях общего пользования, территории общего пользования), посредством которых обеспечивается доступ	—
10.	Иные сведения	—
4. Пояснения к сведениям об уточняемом земельном участке с кадастровым номером		73:19:083501:33 :
1.		—

1. Сведения о характерных точках границ уточняемого земельного участка с кадастровым номером 73:19:083501:35 :
 Система координат МСК-73, зона 2 Зона № 2

Обозначение характерных точек границ	Координаты, м				Метод определения координат	Формулы, примененные для расчета средней квадратической погрешности определения координат характерных точек границ (Mt), с подставленными в такие формулы значениями и итоговые (вычисленные) значения Mt, м	Описание закрепления точки
	содержатся в Едином государственном реестре недвижимости		определены в результате выполнения комплексных кадастровых работ				
	X	Y	X	Y			
1	2	3	4	5	6	7	8
1693	—	—	512 405,92	2 251 803,93	Метод спутниковых геодезических измерений (определений)	0,02	—
1692	—	—	512 419,50	2 251 819,20		0,00	
1694	—	—	512 406,06	2 251 830,43		0,10	
1695	—	—	512 392,58	2 251 815,30		0,02	
1693	—	—	512 405,92	2 251 803,93			

2. Сведения о частях границ уточняемого земельного участка с кадастровым номером 73:19:083501:35 :

Обозначение части границ		Горизонтальное проложение (S), м	Описание прохождения части границ	Сведения о согласовании местоположения границ (согласовано/спорное)
от т.	до т.			
1	2	3	4	5
1693	1692	20,44	—	согласовано
1692	1694	17,51		
1694	1695	20,26		
1695	1693	17,53		

3. Сведения о характеристиках уточняемого земельного участка с кадастровым номером 73:19:083501:35 :

№ п/п	Наименование характеристики земельного участка	Значение характеристики
1	2	3

1	2	3
1.	Адрес земельного участка	—
1.1.	Сведения о местоположении земельного участка (при отсутствии адреса) в структурированном в соответствии с федеральной информационной адресной системой виде	
1.2.	Дополнительные сведения о местоположении земельного участка	Ульяновская область, г. Ульяновск, садоводческое товарищество "Радуга" средняя, участок 144
2.	Площадь земельного участка ± величина погрешности определения (вычисления) площади ($P \pm \Delta P$), м ²	356 ± 7,00
3.	Формула, примененная для вычисления предельной погрешности определения площади земельного участка, с подставленными значениями и итоговые (вычисленные) значения	$3,5 * 0,10 * \sqrt{(356,00)} = 7$
4.	Площадь земельного участка согласно сведениям Единого государственного реестра недвижимости (Ркад), м ²	354,00
5.	Оценка расхождения Р и Ркад ($P - P_{кад}$), м ²	2
6.	Предельный минимальный и максимальный размеры земельного участка ($P_{мин}$ и $P_{макс}$), м ²	— —
7.	Вид (виды) разрешенного использования	Садоводство
7.1.	Дополнительные сведения об использовании земельного участка	—
8.	Кадастровый или иной государственный учетный номер (инвентарный) здания, сооружения, объекта незавершенного строительства, расположенного на земельном участке	73:19:083501:1445
9.	Сведения о земельных участках (землях общего пользования, территории общего пользования), посредством которых обеспечивается доступ	—
10.	Иные сведения	—
4. Пояснения к сведениям об уточняемом земельном участке с кадастровым номером		73:19:083501:35 :
1.		—

1. Сведения о характерных точках границ уточняемого земельного участка с кадастровым номером 73:19:083501:36 :
 Система координат МСК-73, зона 2 Зона № 2

Обозначение характерных точек границ	Координаты, м				Метод определения координат	Формулы, примененные для расчета средней квадратической погрешности определения координат характерных точек границ (Mt), с подставленными в такие формулы значениями и итоговые (вычисленные) значения Mt, м	Описание закрепления точки
	содержатся в Едином государственном реестре недвижимости		определены в результате выполнения комплексных кадастровых работ				
	X	Y	X	Y			
1	2	3	4	5	6	7	8
1758	—	—	512 446,04	2 251 736,47	Метод спутниковых геодезических измерений (определений)	0,00	—
1757	—	—	512 429,97	2 251 751,41		Mt = 0,10	
н1756У	—	—	512 416,92	2 251 735,01			
н1759У	—	—	512 420,08	2 251 732,49			
н1760У	—	—	512 426,98	2 251 727,01			
1758	—	—	512 446,04	2 251 736,47		0,00	

2. Сведения о частях границ уточняемого земельного участка с кадастровым номером 73:19:083501:36 :

Обозначение части границ		Горизонтальное проложение (S), м	Описание прохождения части границ	Сведения о согласовании местоположения границ (согласовано/спорное)
от т.	до т.			
1	2	3	4	5
1758	1757	21,94	—	согласовано
1757	н1756У	20,96		
н1756У	н1759У	4,04		
н1759У	н1760У	8,81		
н1760У	1758	21,28		

3. Сведения о характеристиках уточняемого земельного участка с кадастровым номером 73:19:083501:36 :

№ п/п	Наименование характеристики земельного участка	Значение характеристики
1	2	3
1		

1	2	3
1.	Адрес земельного участка	—
1.1.	Сведения о местоположении земельного участка (при отсутствии адреса) в структурированном в соответствии с федеральной информационной адресной системой виде	
1.2.	Дополнительные сведения о местоположении земельного участка	обл Ульяновская р-н Ульяновский Садоводческое товарищество "Радуга" средняя участок 178
2.	Площадь земельного участка ± величина погрешности определения (вычисления) площади ($P \pm \Delta P$), м ²	353 ± 7,00
3.	Формула, примененная для вычисления предельной погрешности определения площади земельного участка, с подставленными значениями и итоговые (вычисленные) значения	$3,5 * 0,10 * \sqrt{(353,00)} = 7$
4.	Площадь земельного участка согласно сведениям Единого государственного реестра недвижимости (Ркад), м ²	342,00
5.	Оценка расхождения Р и Ркад ($P - P_{кад}$), м ²	11
6.	Предельный минимальный и максимальный размеры земельного участка (Рмин и Рмакс), м ²	— —
7.	Вид (виды) разрешенного использования	Для садоводства
7.1.	Дополнительные сведения об использовании земельного участка	—
8.	Кадастровый или иной государственный учетный номер (инвентарный) здания, сооружения, объекта незавершенного строительства, расположенного на земельном участке	—
9.	Сведения о земельных участках (землях общего пользования, территории общего пользования), посредством которых обеспечивается доступ	—
10.	Иные сведения	—
4. Пояснения к сведениям об уточняемом земельном участке с кадастровым номером		73:19:083501:36 :
1.	—	—

1. Сведения о характерных точках границ уточняемого земельного участка с кадастровым номером 73:19:083501:38 :
 Система координат МСК-73, зона 2 Зона № 2

Обозначение характерных точек границ	Координаты, м				Метод определения координат	Формулы, примененные для расчета средней квадратической погрешности определения координат характерных точек границ (Mt), с подставленными в такие формулы значениями и итоговые (вычисленные) значения Mt, м	Описание закрепления точки
	содержатся в Едином государственном реестре недвижимости		определены в результате выполнения комплексных кадастровых работ				
	X	Y	X	Y			
1	2	3	4	5	6	7	8
1764	—	—	512 321,48	2 251 817,82	Метод спутниковых геодезических измерений (определений)	0,02	—
1765	—	—	512 335,56	2 251 834,21		0,10	
1766	—	—	512 328,48	2 251 840,34		0,00	
1767	—	—	512 322,62	2 251 845,17		0,10	
1768	—	—	512 308,80	2 251 829,44		0,00	
1769	—	—	512 310,00	2 251 828,38		0,10	
1764	—	—	512 321,48	2 251 817,82		0,02	

2. Сведения о частях границ уточняемого земельного участка с кадастровым номером 73:19:083501:38 :

Обозначение части границ		Горизонтальное проложение (S), м	Описание прохождения части границ	Сведения о согласовании местоположения границ (согласовано/спорное)
от т.	до т.			
1	2	3	4	5
1764	1765	21,61	—	согласовано
1765	1766	9,37		
1766	1767	7,59		
1767	1768	20,94		
1768	1769	1,60		
1769	1764	15,60		

3. Сведения о характеристиках уточняемого земельного участка с кадастровым номером 73:19:083501:38 :

№ п/п	Наименование характеристики земельного участка	Значение характеристики
1	2	3
1.	Адрес земельного участка	—
1.1.	Сведения о местоположении земельного участка (при отсутствии адреса) в структурированном в соответствии с федеральной информационной адресной системой виде	
1.2.	Дополнительные сведения о местоположении земельного участка	Ульяновская область, г. Ульяновск, садоводческое товарищество "Радуга" средняя, участок 187
2.	Площадь земельного участка ± величина погрешности определения (вычисления) площади ($P \pm \Delta P$), м ²	364 ± 7,00
3.	Формула, примененная для вычисления предельной погрешности определения площади земельного участка, с подставленными значениями и итоговые (вычисленные) значения	$3,5*0,10*\sqrt{(364,00)} = 7$
4.	Площадь земельного участка согласно сведениям Единого государственного реестра недвижимости (Ркад), м ²	350,00
5.	Оценка расхождения Р и Ркад ($P - P_{кад}$), м ²	14
6.	Предельный минимальный и максимальный размеры земельного участка (Рмин и Рмакс), м ²	— —
7.	Вид (виды) разрешенного использования	Для садоводства
7.1.	Дополнительные сведения об использовании земельного участка	—
8.	Кадастровый или иной государственный учетный номер (инвентарный) здания, сооружения, объекта незавершенного строительства, расположенного на земельном участке	73:19:083501:1448
9.	Сведения о земельных участках (землях общего пользования, территории общего пользования), посредством которых обеспечивается доступ	—
10.	Иные сведения	—

4. Пояснения к сведениям об уточняемом земельном участке с кадастровым номером 73:19:083501:38 :

1.	—
----	---

1. Сведения о характерных точках границ уточняемого земельного участка с кадастровым номером 73:19:083501:40 :
 Система координат МСК-73, зона 2 Зона № 2

Обозначение характерных точек границ	Координаты, м				Метод определения координат	Формулы, примененные для расчета средней квадратической погрешности определения координат характерных точек границ (Mt), с подставленными в такие формулы значениями и итоговые (вычисленные) значения Mt, м	Описание закрепления точки
	содержатся в Едином государственном реестре недвижимости		определены в результате выполнения комплексных кадастровых работ				
	X	Y	X	Y			
1	2	3	4	5	6	7	8
н1756У	—	—	512 416,92	2 251 735,01	Метод спутниковых геодезических измерений (определений)	Mt = 0,10	—
н1755У	—	—	512 402,57	2 251 747,88		0,00	
1761	—	—	512 389,56	2 251 733,34			
н1763У	—	—	512 405,21	2 251 719,81			
н1759У	—	—	512 420,08	2 251 732,49		Mt = 0,10	
н1756У	—	—	512 416,92	2 251 735,01			

2. Сведения о частях границ уточняемого земельного участка с кадастровым номером 73:19:083501:40 :

Обозначение части границ		Горизонтальное проложение (S), м	Описание прохождения части границ	Сведения о согласовании местоположения границ (согласовано/спорное)
от т.	до т.			
1	2	3	4	5
н1756У	н1755У	19,28	—	согласовано
н1755У	1761	19,51		
1761	н1763У	20,69		
н1763У	н1759У	19,54		
н1759У	н1756У	4,04		

3. Сведения о характеристиках уточняемого земельного участка с кадастровым номером 73:19:083501:40 :

№ п/п	Наименование характеристики земельного участка	Значение характеристики
1	2	3

1	2	3
1.	Адрес земельного участка	—
1.1.	Сведения о местоположении земельного участка (при отсутствии адреса) в структурированном в соответствии с федеральной информационной адресной системой виде	
1.2.	Дополнительные сведения о местоположении земельного участка	Ульяновская область, г. Ульяновск, садоводческое товарищество "Радуга" средняя, участок 195
2.	Площадь земельного участка ± величина погрешности определения (вычисления) площади ($P \pm \Delta P$), м ²	425 ± 7,00
3.	Формула, примененная для вычисления предельной погрешности определения площади земельного участка, с подставленными значениями и итоговые (вычисленные) значения	$3,5 * 0,10 * \sqrt{(425,00)} = 7$
4.	Площадь земельного участка согласно сведениям Единого государственного реестра недвижимости (Ркад), м ²	425,00
5.	Оценка расхождения Р и Ркад ($P - P_{кад}$), м ²	0
6.	Предельный минимальный и максимальный размеры земельного участка (Рмин и Рмакс), м ²	— —
7.	Вид (виды) разрешенного использования	Для садоводства
7.1.	Дополнительные сведения об использовании земельного участка	—
8.	Кадастровый или иной государственный учетный номер (инвентарный) здания, сооружения, объекта незавершенного строительства, расположенного на земельном участке	—
9.	Сведения о земельных участках (землях общего пользования, территории общего пользования), посредством которых обеспечивается доступ	—
10.	Иные сведения	—
4. Пояснения к сведениям об уточняемом земельном участке с кадастровым номером		73:19:083501:40 :
1.	—	—

1. Сведения о характерных точках границ уточняемого земельного участка с кадастровым номером 73:19:083501:41 :
 Система координат МСК-73, зона 2 Зона № 2

Обозначение характерных точек границ	Координаты, м				Метод определения координат	Формулы, примененные для расчета средней квадратической погрешности определения координат характерных точек границ (Mt), с подставленными в такие формулы значениями и итоговые (вычисленные) значения Mt, м	Описание закрепления точки
	содержатся в Едином государственном реестре недвижимости		определены в результате выполнения комплексных кадастровых работ				
	X	Y	X	Y			
1	2	3	4	5	6	7	8
605	—	—	511 825,01	2 251 992,59	Метод спутниковых геодезических измерений (определений)	Mt = 0,10	—
606	—	—	511 834,22	2 251 981,46			
607	—	—	511 836,60	2 251 980,80			
608	—	—	511 839,01	2 251 981,25			
609	—	—	511 851,62	2 251 988,67			
601	—	—	511 841,52	2 252 004,06			
605	—	—	511 825,01	2 251 992,59			

2. Сведения о частях границ уточняемого земельного участка с кадастровым номером 73:19:083501:41 :

Обозначение части границ		Горизонтальное проложение (S), м	Описание прохождения части границ	Сведения о согласовании местоположения границ (согласовано/спорное)
от т.	до т.			
1	2	3	4	5
605	606	14,45	—	согласовано
606	607	2,47		
607	608	2,45		
608	609	14,63		
609	601	18,41		
601	605	20,10		

3. Сведения о характеристиках уточняемого земельного участка с кадастровым номером 73:19:083501:41 :

№ п/п	Наименование характеристики земельного участка	Значение характеристики
1	2	3
1.	Адрес земельного участка	—
1.1.	Сведения о местоположении земельного участка (при отсутствии адреса) в структурированном в соответствии с федеральной информационной адресной системой виде	
1.2.	Дополнительные сведения о местоположении земельного участка	обл Ульяновская р-н Ульяновский Садоводческое товарищество "Радуга" подлесная участок 44
2.	Площадь земельного участка ± величина погрешности определения (вычисления) площади ($P \pm \Delta P$), м ²	335 ± 6,00
3.	Формула, примененная для вычисления предельной погрешности определения площади земельного участка, с подставленными значениями и итоговые (вычисленные) значения	$3,5 * 0,10 * \sqrt{(335,00)} = 6$
4.	Площадь земельного участка согласно сведениям Единого государственного реестра недвижимости (Ркад), м ²	346,00
5.	Оценка расхождения Р и Ркад ($P - P_{кад}$), м ²	11
6.	Предельный минимальный и максимальный размеры земельного участка (Рмин и Рмакс), м ²	— —
7.	Вид (виды) разрешенного использования	Для садоводства
7.1.	Дополнительные сведения об использовании земельного участка	—
8.	Кадастровый или иной государственный учетный номер (инвентарный) здания, сооружения, объекта незавершенного строительства, расположенного на земельном участке	—
9.	Сведения о земельных участках (землях общего пользования, территории общего пользования), посредством которых обеспечивается доступ	—
10.	Иные сведения	—

4. Пояснения к сведениям об уточняемом земельном участке с кадастровым номером 73:19:083501:41 :

1.	—
----	---

1. Сведения о характерных точках границ уточняемого земельного участка с кадастровым номером 73:19:083501:42 :
 Система координат МСК-73, зона 2 Зона № 2

Обозначение характерных точек границ	Координаты, м				Метод определения координат	Формулы, примененные для расчета средней квадратической погрешности определения координат характерных точек границ (Mt), с подставленными в такие формулы значениями и итоговые (вычисленные) значения Mt, м	Описание закрепления точки
	содержатся в Едином государственном реестре недвижимости		определены в результате выполнения комплексных кадастровых работ				
	X	Y	X	Y			
1	2	3	4	5	6	7	8
н674У	—	—	511 912,94	2 252 003,64	Метод спутниковых геодезических измерений (определений)	Mt = 0,10	—
н676У	—	—	511 929,86	2 252 014,87			
677	—	—	511 920,31	2 252 029,97			
675	—	—	511 903,47	2 252 018,87			
н674У	—	—	511 912,94	2 252 003,64			

2. Сведения о частях границ уточняемого земельного участка с кадастровым номером 73:19:083501:42 :

Обозначение части границ		Горизонтальное проложение (S), м	Описание прохождения части границ	Сведения о согласовании местоположения границ (согласовано/спорное)
от т.	до т.			
1	2	3	4	5
н674У	н676У	20,31	—	согласовано
н676У	677	17,87		
677	675	20,17		
675	н674У	17,93		

3. Сведения о характеристиках уточняемого земельного участка с кадастровым номером 73:19:083501:42 :

№ п/п	Наименование характеристики земельного участка	Значение характеристики
1	2	3
1	2	3

1	2	3
1.	Адрес земельного участка	—
1.1.	Сведения о местоположении земельного участка (при отсутствии адреса) в структурированном в соответствии с федеральной информационной адресной системой виде	
1.2.	Дополнительные сведения о местоположении земельного участка	Местоположение установлено относительно ориентира, расположенного в границах участка. Почтовый адрес ориентира: Ульяновская область, г. Ульяновск, садоводческое товарищество "Радуга" подлесная, участок 53.
2.	Площадь земельного участка \pm величина погрешности определения (вычисления) площади ($P \pm \Delta P$), м ²	362 \pm 7,00
3.	Формула, примененная для вычисления предельной погрешности определения площади земельного участка, с подставленными значениями и итоговые (вычисленные) значения	$3,5 * 0,10 * \sqrt{(362,00)} = 7$
4.	Площадь земельного участка согласно сведениям Единого государственного реестра недвижимости (Ркад), м ²	366,00
5.	Оценка расхождения P и Ркад (P - Ркад), м ²	4
6.	Предельный минимальный и максимальный размеры земельного участка (Рмин и Рмакс), м ²	— —
7.	Вид (виды) разрешенного использования	Для садоводства
7.1.	Дополнительные сведения об использовании земельного участка	—
8.	Кадастровый или иной государственный учетный номер (инвентарный) здания, сооружения, объекта незавершенного строительства, расположенного на земельном участке	—
9.	Сведения о земельных участках (землях общего пользования, территории общего пользования), посредством которых обеспечивается доступ	—
10.	Иные сведения	—
4. Пояснения к сведениям об уточняемом земельном участке с кадастровым номером		73:19:083501:42 :
1.		—

1. Сведения о характерных точках границ уточняемого земельного участка с кадастровым номером 73:19:083501:44 :
 Система координат МСК-73, зона 2 Зона № 2

Обозначение характерных точек границ	Координаты, м				Метод определения координат	Формулы, примененные для расчета средней квадратической погрешности определения координат характерных точек границ (Mt), с подставленными в такие формулы значениями и итоговые (вычисленные) значения Mt, м	Описание закрепления точки
	содержатся в Едином государственном реестре недвижимости		определены в результате выполнения комплексных кадастровых работ				
	X	Y	X	Y			
1	2	3	4	5	6	7	8
792	—	—	511 965,41	2 251 921,30	Метод спутниковых геодезических измерений (определений)	Mt = 0,10	—
779	—	—	511 956,30	2 251 936,87		0,10	
793	—	—	511 939,41	2 251 925,30		0,02	
794	—	—	511 949,62	2 251 910,95		Mt = 0,10	
795	—	—	511 962,21	2 251 919,16			
792	—	—	511 965,41	2 251 921,30			

2. Сведения о частях границ уточняемого земельного участка с кадастровым номером 73:19:083501:44 :

Обозначение части границ		Горизонтальное проложение (S), м	Описание прохождения части границ	Сведения о согласовании местоположения границ (согласовано/спорное)
от т.	до т.			
1	2	3	4	5
792	779	18,04	—	согласовано
779	793	20,47		
793	794	17,61		
794	795	15,03		
795	792	3,85		

3. Сведения о характеристиках уточняемого земельного участка с кадастровым номером 73:19:083501:44 :

№ п/п	Наименование характеристики земельного участка	Значение характеристики
1	2	3

1	2	3
1.	Адрес земельного участка	—
1.1.	Сведения о местоположении земельного участка (при отсутствии адреса) в структурированном в соответствии с федеральной информационной адресной системой виде	
1.2.	Дополнительные сведения о местоположении земельного участка	Ульяновская область, р-н Ульяновский, с/т "Радуга" подлесная, участок № 126
2.	Площадь земельного участка ± величина погрешности определения (вычисления) площади ($P \pm \Delta P$), м ²	351 ± 7,00
3.	Формула, примененная для вычисления предельной погрешности определения площади земельного участка, с подставленными значениями и итоговые (вычисленные) значения	$3,5 * 0,10 * \sqrt{(351,00)} = 7$
4.	Площадь земельного участка согласно сведениям Единого государственного реестра недвижимости (Ркад), м ²	360,00
5.	Оценка расхождения Р и Ркад ($P - P_{кад}$), м ²	9
6.	Предельный минимальный и максимальный размеры земельного участка (Рмин и Рмакс), м ²	— —
7.	Вид (виды) разрешенного использования	Для садоводства
7.1.	Дополнительные сведения об использовании земельного участка	—
8.	Кадастровый или иной государственный учетный номер (инвентарный) здания, сооружения, объекта незавершенного строительства, расположенного на земельном участке	—
9.	Сведения о земельных участках (землях общего пользования, территории общего пользования), посредством которых обеспечивается доступ	—
10.	Иные сведения	—
4. Пояснения к сведениям об уточняемом земельном участке с кадастровым номером		73:19:083501:44 :
1.	—	—

1. Сведения о характерных точках границ уточняемого земельного участка с кадастровым номером 73:19:083501:45 :
 Система координат МСК-73, зона 2 Зона № 2

Обозначение характерных точек границ	Координаты, м				Метод определения координат	Формулы, примененные для расчета средней квадратической погрешности определения координат характерных точек границ (Mt), с подставленными в такие формулы значениями и итоговые (вычисленные) значения Mt, м	Описание закрепления точки
	содержатся в Едином государственном реестре недвижимости		определены в результате выполнения комплексных кадастровых работ				
	X	Y	X	Y			
1	2	3	4	5	6	7	8
884	—	—	512 141,61	2 251 941,84	Метод спутниковых геодезических измерений (определений)	Mt = 0,10	—
н878У	—	—	512 132,02	2 251 957,70			
н876У	—	—	512 115,62	2 251 946,39			
н885У	—	—	512 124,83	2 251 930,79			
н886У	—	—	512 126,77	2 251 932,09			
884	—	—	512 141,61	2 251 941,84			

2. Сведения о частях границ уточняемого земельного участка с кадастровым номером 73:19:083501:45 :

Обозначение части границ		Горизонтальное проложение (S), м	Описание прохождения части границ	Сведения о согласовании местоположения границ (согласовано/спорное)
от т.	до т.			
1	2	3	4	5
884	н878У	18,53	—	согласовано
н878У	н876У	19,92		
н876У	н885У	18,12		
н885У	н886У	2,34		
н886У	884	17,76		

3. Сведения о характеристиках уточняемого земельного участка с кадастровым номером 73:19:083501:45 :

№ п/п	Наименование характеристики земельного участка	Значение характеристики
1	2	3

1	2	3
1.	Адрес земельного участка	—
1.1.	Сведения о местоположении земельного участка (при отсутствии адреса) в структурированном в соответствии с федеральной информационной адресной системой виде	
1.2.	Дополнительные сведения о местоположении земельного участка	Местоположение установлено относительно ориентира, расположенного в границах участка. Почтовый адрес ориентира: обл Ульяновская р-н Ульяновский Садоводческое товарищество "Радуга" подлесная участок 168.
2.	Площадь земельного участка \pm величина погрешности определения (вычисления) площади ($P \pm \Delta P$), м ²	366 \pm 7,00
3.	Формула, примененная для вычисления предельной погрешности определения площади земельного участка, с подставленными значениями и итоговые (вычисленные) значения	$3,5 * 0,10 * \sqrt{(366,00)} = 7$
4.	Площадь земельного участка согласно сведениям Единого государственного реестра недвижимости (Ркад), м ²	372,00
5.	Оценка расхождения P и Ркад ($P - P_{кад}$), м ²	6
6.	Предельный минимальный и максимальный размеры земельного участка (Рмин и Рмакс), м ²	— —
7.	Вид (виды) разрешенного использования	Для садоводства
7.1.	Дополнительные сведения об использовании земельного участка	—
8.	Кадастровый или иной государственный учетный номер (инвентарный) здания, сооружения, объекта незавершенного строительства, расположенного на земельном участке	73:19:083501:1425
9.	Сведения о земельных участках (землях общего пользования, территории общего пользования), посредством которых обеспечивается доступ	—
10.	Иные сведения	—
4. Пояснения к сведениям об уточняемом земельном участке с кадастровым номером		73:19:083501:45 :
1.		—

1. Сведения о характерных точках границ уточняемого земельного участка с кадастровым номером 73:19:083501:46 :
 Система координат МСК-73, зона 2 Зона № 2

Обозначение характерных точек границ	Координаты, м				Метод определения координат	Формулы, примененные для расчета средней квадратической погрешности определения координат характерных точек границ (Mt), с подставленными в такие формулы значениями и итоговые (вычисленные) значения Mt, м	Описание закрепления точки
	содержатся в Едином государственном реестре недвижимости		определены в результате выполнения комплексных кадастровых работ				
	X	Y	X	Y			
1	2	3	4	5	6	7	8
715	—	—	511 841,78	2 251 964,78	Метод спутниковых геодезических измерений (определений)	0,10	—
н716У	—	—	511 828,55	2 251 949,99		Mt = 0,10	
н717У	—	—	511 830,55	2 251 948,52			
н718У	—	—	511 845,84	2 251 938,78			
н719У	—	—	511 855,67	2 251 950,95			
720	—	—	511 851,16	2 251 956,80			
715	—	—	511 841,78	2 251 964,78		0,10	

2. Сведения о частях границ уточняемого земельного участка с кадастровым номером 73:19:083501:46 :

Обозначение части границ		Горизонтальное проложение (S), м	Описание прохождения части границ	Сведения о согласовании местоположения границ (согласовано/спорное)
от т.	до т.			
1	2	3	4	5
715	н716У	19,84	—	согласовано
н716У	н717У	2,48		
н717У	н718У	18,13		
н718У	н719У	15,64		
н719У	720	7,39		
720	715	12,32		

3. Сведения о характеристиках уточняемого земельного участка с кадастровым номером 73:19:083501:46 :

№ п/п	Наименование характеристики земельного участка	Значение характеристики
1	2	3
1.	Адрес земельного участка	—
1.1.	Сведения о местоположении земельного участка (при отсутствии адреса) в структурированном в соответствии с федеральной информационной адресной системой виде	
1.2.	Дополнительные сведения о местоположении земельного участка	Ульяновская обл., р-н Ульяновский, садоводческое товарищество "Радуга" подлесная, участок №74
2.	Площадь земельного участка ± величина погрешности определения (вычисления) площади ($P \pm \Delta P$), м ²	365 ± 7,00
3.	Формула, примененная для вычисления предельной погрешности определения площади земельного участка, с подставленными значениями и итоговые (вычисленные) значения	$3,5 * 0,10 * \sqrt{(365,00)} = 7$
4.	Площадь земельного участка согласно сведениям Единого государственного реестра недвижимости (Ркад), м ²	365,00
5.	Оценка расхождения Р и Ркад ($P - P_{кад}$), м ²	0
6.	Предельный минимальный и максимальный размеры земельного участка (Рмин и Рмакс), м ²	— —
7.	Вид (виды) разрешенного использования	Для ведения садоводства
7.1.	Дополнительные сведения об использовании земельного участка	—
8.	Кадастровый или иной государственный учетный номер (инвентарный) здания, сооружения, объекта незавершенного строительства, расположенного на земельном участке	73:19:083501:1440
9.	Сведения о земельных участках (землях общего пользования, территории общего пользования), посредством которых обеспечивается доступ	—
10.	Иные сведения	—

4. Пояснения к сведениям об уточняемом земельном участке с кадастровым номером 73:19:083501:46 :

1.	—
----	---

1. Сведения о характерных точках границ уточняемого земельного участка с кадастровым номером 73:19:083501:52 :
 Система координат МСК-73, зона 2 Зона № 2

Обозначение характерных точек границ	Координаты, м				Метод определения координат	Формулы, примененные для расчета средней квадратической погрешности определения координат характерных точек границ (Mt), с подставленными в такие формулы значениями и итоговые (вычисленные) значения Mt, м	Описание закрепления точки
	содержатся в Едином государственном реестре недвижимости		определены в результате выполнения комплексных кадастровых работ				
	X	Y	X	Y			
1	2	3	4	5	6	7	8
1140	—	—	512 292,55	2 251 718,96	Аналитический метод	0,02	—
1141	—	—	512 308,77	2 251 729,96	Метод спутниковых геодезических измерений (определений)	Mt = 0,10	
1139	—	—	512 297,73	2 251 747,01		0,02	
1138	—	—	512 282,28	2 251 737,21			
1140	—	—	512 292,55	2 251 718,96	Аналитический метод		

2. Сведения о частях границ уточняемого земельного участка с кадастровым номером 73:19:083501:52 :

Обозначение части границ		Горизонтальное проложение (S), м	Описание прохождения части границ	Сведения о согласовании местоположения границ (согласовано/спорное)
от т.	до т.			
1	2	3	4	5
1140	1141	19,60	—	согласовано
1141	1139	20,31		
1139	1138	18,30		
1138	1140	20,94		

3. Сведения о характеристиках уточняемого земельного участка с кадастровым номером 73:19:083501:52 :

№ п/п	Наименование характеристики земельного участка	Значение характеристики
1	2	3

1	2	3
1.	Адрес земельного участка	—
1.1.	Сведения о местоположении земельного участка (при отсутствии адреса) в структурированном в соответствии с федеральной информационной адресной системой виде	
1.2.	Дополнительные сведения о местоположении земельного участка	Ульяновская область, г. Ульяновск, садоводческое товарищество "Радуга" подлесная, участок 267
2.	Площадь земельного участка ± величина погрешности определения (вычисления) площади ($P \pm \Delta P$), м ²	390 ± 7,00
3.	Формула, примененная для вычисления предельной погрешности определения площади земельного участка, с подставленными значениями и итоговые (вычисленные) значения	$3,5 * 0,10 * \sqrt{(390,00)} = 7$
4.	Площадь земельного участка согласно сведениям Единого государственного реестра недвижимости (Ркад), м ²	387,00
5.	Оценка расхождения Р и Ркад ($P - P_{кад}$), м ²	3
6.	Предельный минимальный и максимальный размеры земельного участка (Рмин и Рмакс), м ²	— —
7.	Вид (виды) разрешенного использования	Для садоводства
7.1.	Дополнительные сведения об использовании земельного участка	—
8.	Кадастровый или иной государственный учетный номер (инвентарный) здания, сооружения, объекта незавершенного строительства, расположенного на земельном участке	—
9.	Сведения о земельных участках (землях общего пользования, территории общего пользования), посредством которых обеспечивается доступ	—
10.	Иные сведения	—
4. Пояснения к сведениям об уточняемом земельном участке с кадастровым номером		73:19:083501:52 :
1.	—	—

1. Сведения о характерных точках границ уточняемого земельного участка с кадастровым номером 73:19:083501:53 :
 Система координат МСК-73, зона 2 Зона № 2

Обозначение характерных точек границ	Координаты, м				Метод определения координат	Формулы, примененные для расчета средней квадратической погрешности определения координат характерных точек границ (Mt), с подставленными в такие формулы значениями и итоговые (вычисленные) значения Mt, м	Описание закрепления точки
	содержатся в Едином государственном реестре недвижимости		определены в результате выполнения комплексных кадастровых работ				
	X	Y	X	Y			
1	2	3	4	5	6	7	8
н1197У	—	—	512 267,07	2 251 684,81	Метод спутниковых геодезических измерений (определений)	Mt = 0,10	—
1200	—	—	512 251,21	2 251 675,76			
н1201У	—	—	512 248,68	2 251 674,28			
н1202У	—	—	512 248,26	2 251 674,01			
н1203У	—	—	512 256,35	2 251 660,55			
н1204У	—	—	512 260,32	2 251 662,01			
н1205У	—	—	512 268,12	2 251 661,94			
н1206У	—	—	512 277,44	2 251 667,70			
н1197У	—	—	512 267,07	2 251 684,81			

2. Сведения о частях границ уточняемого земельного участка с кадастровым номером 73:19:083501:53 :

Обозначение части границ		Горизонтальное проложение (S), м	Описание прохождения части границ	Сведения о согласовании местоположения границ (согласовано/спорное)
от т.	до т.			
1	2	3	4	5
н1197У	1200	18,26	—	согласовано
1200	н1201У	2,93		

1	2	3	4	5
н1201У	н1202У	0,50	—	согласовано
н1202У	н1203У	15,70		
н1203У	н1204У	4,23		
н1204У	н1205У	7,80		
н1205У	н1206У	10,96		
н1206У	н1197У	20,01		

3. Сведения о характеристиках уточняемого земельного участка с кадастровым номером 73:19:083501:53 :

№ п/п	Наименование характеристики земельного участка	Значение характеристики
1	2	3
1.	Адрес земельного участка	—
1.1.	Сведения о местоположении земельного участка (при отсутствии адреса) в структурированном в соответствии с федеральной информационной адресной системой виде	
1.2.	Дополнительные сведения о местоположении земельного участка	Ульяновская область, р-н Ульяновский, с/т "Радуга" подлесная, участок № 280
2.	Площадь земельного участка ± величина погрешности определения (вычисления) площади ($P \pm \Delta P$), м ²	410 ± 7,00
3.	Формула, примененная для вычисления предельной погрешности определения площади земельного участка, с подставленными значениями и итоговые (вычисленные) значения	$3,5*0,10*\sqrt{(410,00)} = 7$
4.	Площадь земельного участка согласно сведениям Единого государственного реестра недвижимости ($R_{\text{кад}}$), м ²	450,00
5.	Оценка расхождения P и $R_{\text{кад}}$ ($P - R_{\text{кад}}$), м ²	40
6.	Предельный минимальный и максимальный размеры земельного участка ($R_{\text{мин}}$ и $R_{\text{макс}}$), м ²	— —
7.	Вид (виды) разрешенного использования	Для садоводства
7.1.	Дополнительные сведения об использовании земельного участка	—
8.	Кадастровый или иной государственный учетный номер (инвентарный) здания, сооружения, объекта незавершенного строительства, расположенного на земельном участке	—
9.	Сведения о земельных участках (землях общего пользования, территории общего пользования), посредством которых обеспечивается доступ	—
10.	Иные сведения	—

4. Пояснения к сведениям об уточняемом земельном участке с кадастровым номером 73:19:083501:53 :

1. —

1. Сведения о характерных точках границ уточняемого земельного участка с кадастровым номером 73:19:083501:54 :

Система координат МСК-73, зона 2 Зона № 2

Обозначение характерных точек границ	Координаты, м				Метод определения координат	Формулы, примененные для расчета средней квадратической погрешности определения координат характерных точек границ (Mt), с подставленными в такие формулы значениями и итоговые (вычисленные) значения Mt, м	Описание закрепления точки
	содержатся в Едином государственном реестре недвижимости		определены в результате выполнения комплексных кадастровых работ				
	X	Y	X	Y			
1	2	3	4	5	6	7	8
1092	—	—	512 130,73	2 251 785,02	Метод спутниковых геодезических измерений (определений)	Mt = 0,10	—
н1093У	—	—	512 141,94	2 251 800,41			
н1094У	—	—	512 130,53	2 251 810,75			
н1090У	—	—	512 128,68	2 251 811,32			
1089	—	—	512 112,20	2 251 799,61			
1092	—	—	512 130,73	2 251 785,02			

2. Сведения о частях границ уточняемого земельного участка с кадастровым номером 73:19:083501:54 :

Обозначение части границ		Горизонтальное проложение (S), м	Описание прохождения части границ	Сведения о согласовании местоположения границ (согласовано/спорное)
от т.	до т.			
1	2	3	4	5
1092	н1093У	19,04	—	согласовано
н1093У	н1094У	15,40		
н1094У	н1090У	1,94		
н1090У	1089	20,22		
1089	1092	23,58		

3. Сведения о характеристиках уточняемого земельного участка с кадастровым номером 73:19:083501:54 :

№ п/п	Наименование характеристики земельного участка	Значение характеристики
1	2	3
1.	Адрес земельного участка	—
1.1.	Сведения о местоположении земельного участка (при отсутствии адреса) в структурированном в соответствии с федеральной информационной адресной системой виде	
1.2.	Дополнительные сведения о местоположении земельного участка	Ульяновская обл, р-н Ульяновский, садоводческое товарищество "Радуга" - подлесная, участок 301
2.	Площадь земельного участка ± величина погрешности определения (вычисления) площади ($P \pm \Delta P$), м ²	398 ± 7,00
3.	Формула, примененная для вычисления предельной погрешности определения площади земельного участка, с подставленными значениями и итоговые (вычисленные) значения	$3,5 * 0,10 * \sqrt{(398,00)} = 7$
4.	Площадь земельного участка согласно сведениям Единого государственного реестра недвижимости (Ркад), м ²	380,00
5.	Оценка расхождения Р и Ркад ($P - P_{кад}$), м ²	18
6.	Предельный минимальный и максимальный размеры земельного участка (Рмин и Рмакс), м ²	— —
7.	Вид (виды) разрешенного использования	Для садоводства
7.1.	Дополнительные сведения об использовании земельного участка	—
8.	Кадастровый или иной государственный учетный номер (инвентарный) здания, сооружения, объекта незавершенного строительства, расположенного на земельном участке	—
9.	Сведения о земельных участках (землях общего пользования, территории общего пользования), посредством которых обеспечивается доступ	—
10.	Иные сведения	—

4. Пояснения к сведениям об уточняемом земельном участке с кадастровым номером 73:19:083501:54 :

1.	—
----	---

1. Сведения о характерных точках границ уточняемого земельного участка с кадастровым номером 73:19:083501:55 :
 Система координат МСК-73, зона 2 Зона № 2

Обозначение характерных точек границ	Координаты, м				Метод определения координат	Формулы, примененные для расчета средней квадратической погрешности определения координат характерных точек границ (Mt), с подставленными в такие формулы значениями и итоговые (вычисленные) значения Mt, м	Описание закрепления точки
	содержатся в Едином государственном реестре недвижимости		определены в результате выполнения комплексных кадастровых работ				
	X	Y	X	Y			
1	2	3	4	5	6	7	8
1107	—	—	512 213,38	2 251 865,95	Метод спутниковых геодезических измерений (определений)	Mt = 0,10	—
1111	—	—	512 223,30	2 251 873,00			
1112	—	—	512 224,11	2 251 875,05			
1113	—	—	512 223,68	2 251 877,12			
1114	—	—	512 222,66	2 251 879,31			
1115	—	—	512 209,45	2 251 898,61			
1116	—	—	512 206,28	2 251 889,88			
1108	—	—	512 203,32	2 251 883,56			
1107	—	—	512 213,38	2 251 865,95			

2. Сведения о частях границ уточняемого земельного участка с кадастровым номером 73:19:083501:55 :

Обозначение части границ		Горизонтальное проложение (S), м	Описание прохождения части границ	Сведения о согласовании местоположения границ (согласовано/спорное)
от т.	до т.			
1	2	3	4	5
1107	1111	12,17	—	согласовано
1111	1112	2,20		

1	2	3	4	5
1112	1113	2,11	—	согласовано
1113	1114	2,42		
1114	1115	23,39		
1115	1116	9,29		
1116	1108	6,98		
1108	1107	20,28		

3. Сведения о характеристиках уточняемого земельного участка с кадастровым номером 73:19:083501:55 :

№ п/п	Наименование характеристики земельного участка	Значение характеристики
1	2	3
1.	Адрес земельного участка	—
1.1.	Сведения о местоположении земельного участка (при отсутствии адреса) в структурированном в соответствии с федеральной информационной адресной системой виде	
1.2.	Дополнительные сведения о местоположении земельного участка	Ульяновская область, р-н Ульяновский, Садоводческое товарищество "Радуга" подлесная, участок 309
2.	Площадь земельного участка ± величина погрешности определения (вычисления) площади ($P \pm \Delta P$), м ²	342 ± 6,00
3.	Формула, примененная для вычисления предельной погрешности определения площади земельного участка, с подставленными значениями и итоговые (вычисленные) значения	$3,5 * 0,10 * \sqrt{(342,00)} = 6$
4.	Площадь земельного участка согласно сведениям Единого государственного реестра недвижимости ($P_{\text{кад}}$), м ²	348,00
5.	Оценка расхождения P и $P_{\text{кад}}$ ($P - P_{\text{кад}}$), м ²	6
6.	Предельный минимальный и максимальный размеры земельного участка ($P_{\text{мин}}$ и $P_{\text{макс}}$), м ²	— —
7.	Вид (виды) разрешенного использования	Для садоводства
7.1.	Дополнительные сведения об использовании земельного участка	—
8.	Кадастровый или иной государственный учетный номер (инвентарный) здания, сооружения, объекта незавершенного строительства, расположенного на земельном участке	—
9.	Сведения о земельных участках (землях общего пользования, территории общего пользования), посредством которых обеспечивается доступ	—
10.	Иные сведения	—

4. Пояснения к сведениям об уточняемом земельном участке с кадастровым номером 73:19:083501:55 :

1. —

1. Сведения о характерных точках границ уточняемого земельного участка с кадастровым номером 73:19:083501:59 :

Система координат МСК-73, зона 2 Зона № 2

Обозначение характерных точек границ	Координаты, м				Метод определения координат	Формулы, примененные для расчета средней квадратической погрешности определения координат характерных точек границ (Mt), с подставленными в такие формулы значениями и итоговые (вычисленные) значения Mt, м	Описание закрепления точки
	содержатся в Едином государственном реестре недвижимости		определены в результате выполнения комплексных кадастровых работ				
	X	Y	X	Y			
1	2	3	4	5	6	7	8
1136	—	—	512 271,98	2 251 754,75	Метод спутниковых геодезических измерений (определений)	Mt = 0,10	—
1137	—	—	512 287,60	2 251 764,45			
1135	—	—	512 278,25	2 251 781,33			
н1133У	—	—	512 262,17	2 251 771,06			
1136	—	—	512 271,98	2 251 754,75			

2. Сведения о частях границ уточняемого земельного участка с кадастровым номером 73:19:083501:59 :

Обозначение части границ		Горизонтальное проложение (S), м	Описание прохождения части границ	Сведения о согласовании местоположения границ (согласовано/спорное)
от т.	до т.			
1	2	3	4	5
1136	1137	18,39	—	согласовано
1137	1135	19,30		
1135	н1133У	19,08		
н1133У	1136	19,03		

3. Сведения о характеристиках уточняемого земельного участка с кадастровым номером 73:19:083501:59 :

№ п/п	Наименование характеристики земельного участка	Значение характеристики
1	2	3
1	2	3

1	2	3
1.	Адрес земельного участка	—
1.1.	Сведения о местоположении земельного участка (при отсутствии адреса) в структурированном в соответствии с федеральной информационной адресной системой виде	
1.2.	Дополнительные сведения о местоположении земельного участка	Ульяновская область, р-н Ульяновский, с/т "Радуга" подлесная, участок 257
2.	Площадь земельного участка ± величина погрешности определения (вычисления) площади ($P \pm \Delta P$), м ²	359 ± 7,00
3.	Формула, примененная для вычисления предельной погрешности определения площади земельного участка, с подставленными значениями и итоговые (вычисленные) значения	$3,5 * 0,10 * \sqrt{(359,00)} = 7$
4.	Площадь земельного участка согласно сведениям Единого государственного реестра недвижимости (Ркад), м ²	349,00
5.	Оценка расхождения Р и Ркад ($P - P_{кад}$), м ²	10
6.	Предельный минимальный и максимальный размеры земельного участка (Рмин и Рмакс), м ²	— —
7.	Вид (виды) разрешенного использования	Для садоводства
7.1.	Дополнительные сведения об использовании земельного участка	—
8.	Кадастровый или иной государственный учетный номер (инвентарный) здания, сооружения, объекта незавершенного строительства, расположенного на земельном участке	73:19:083501:1428
9.	Сведения о земельных участках (землях общего пользования, территории общего пользования), посредством которых обеспечивается доступ	—
10.	Иные сведения	—
4. Пояснения к сведениям об уточняемом земельном участке с кадастровым номером		73:19:083501:59 :
1.		—

1. Сведения о характерных точках границ уточняемого земельного участка с кадастровым номером 73:19:083501:60 :
 Система координат МСК-73, зона 2 Зона № 2

Обозначение характерных точек границ	Координаты, м				Метод определения координат	Формулы, примененные для расчета средней квадратической погрешности определения координат характерных точек границ (Mt), с подставленными в такие формулы значениями и итоговые (вычисленные) значения Mt, м	Описание закрепления точки
	содержатся в Едином государственном реестре недвижимости		определены в результате выполнения комплексных кадастровых работ				
	X	Y	X	Y			
1	2	3	4	5	6	7	8
847	—	—	511 970,68	2 251 876,03	Метод спутниковых геодезических измерений (определений)	0,10	—
845	—	—	511 987,29	2 251 887,80		Mt = 0,10	
н815У	—	—	511 977,35	2 251 903,11		0,10	
814	—	—	511 960,56	2 251 891,71			
847	—	—	511 970,68	2 251 876,03			

2. Сведения о частях границ уточняемого земельного участка с кадастровым номером 73:19:083501:60 :

Обозначение части границ		Горизонтальное проложение (S), м	Описание прохождения части границ	Сведения о согласовании местоположения границ (согласовано/спорное)
от т.	до т.			
1	2	3	4	5
847	845	20,36	—	согласовано
845	н815У	18,25		
н815У	814	20,29		
814	847	18,66		

3. Сведения о характеристиках уточняемого земельного участка с кадастровым номером 73:19:083501:60 :

№ п/п	Наименование характеристики земельного участка	Значение характеристики
1	2	3
1	2	3

1	2	3
1.	Адрес земельного участка	—
1.1.	Сведения о местоположении земельного участка (при отсутствии адреса) в структурированном в соответствии с федеральной информационной адресной системой виде	
1.2.	Дополнительные сведения о местоположении земельного участка	Ульяновская область, г. Ульяновск, садоводческое товарищество "Радуга" подлесная, участок 152
2.	Площадь земельного участка ± величина погрешности определения (вычисления) площади ($P \pm \Delta P$), м ²	375 ± 7,00
3.	Формула, примененная для вычисления предельной погрешности определения площади земельного участка, с подставленными значениями и итоговые (вычисленные) значения	$3,5 * 0,10 * \sqrt{(375,00)} = 7$
4.	Площадь земельного участка согласно сведениям Единого государственного реестра недвижимости (Ркад), м ²	357,00
5.	Оценка расхождения Р и Ркад ($P - P_{кад}$), м ²	18
6.	Предельный минимальный и максимальный размеры земельного участка (Рмин и Рмакс), м ²	— —
7.	Вид (виды) разрешенного использования	Для садоводства
7.1.	Дополнительные сведения об использовании земельного участка	—
8.	Кадастровый или иной государственный учетный номер (инвентарный) здания, сооружения, объекта незавершенного строительства, расположенного на земельном участке	—
9.	Сведения о земельных участках (землях общего пользования, территории общего пользования), посредством которых обеспечивается доступ	—
10.	Иные сведения	—
4. Пояснения к сведениям об уточняемом земельном участке с кадастровым номером		73:19:083501:60
1.		—

1. Сведения о характерных точках границ уточняемого земельного участка с кадастровым номером 73:19:083501:61 :
 Система координат МСК-73, зона 2 Зона № 2

Обозначение характерных точек границ	Координаты, м				Метод определения координат	Формулы, примененные для расчета средней квадратической погрешности определения координат характерных точек границ (Mt), с подставленными в такие формулы значениями и итоговые (вычисленные) значения Mt, м	Описание закрепления точки
	содержатся в Едином государственном реестре недвижимости		определены в результате выполнения комплексных кадастровых работ				
	X	Y	X	Y			
1	2	3	4	5	6	7	8
н1236У	—	—	512 156,93	2 252 046,84	Метод спутниковых геодезических измерений (определений)	Mt = 0,10	—
1238	—	—	512 152,62	2 252 057,51			
1239	—	—	512 116,26	2 252 037,75			
1237	—	—	512 123,25	2 252 027,05			
н1236У	—	—	512 156,93	2 252 046,84			

2. Сведения о частях границ уточняемого земельного участка с кадастровым номером 73:19:083501:61 :

Обозначение части границ		Горизонтальное проложение (S), м	Описание прохождения части границ	Сведения о согласовании местоположения границ (согласовано/спорное)
от т.	до т.			
1	2	3	4	5
н1236У	1238	11,51	—	согласовано
1238	1239	41,38		
1239	1237	12,78		
1237	н1236У	39,06		

3. Сведения о характеристиках уточняемого земельного участка с кадастровым номером 73:19:083501:61 :

№ п/п	Наименование характеристики земельного участка	Значение характеристики
1	2	3
1	2	3

1	2	3
1.	Адрес земельного участка	—
1.1.	Сведения о местоположении земельного участка (при отсутствии адреса) в структурированном в соответствии с федеральной информационной адресной системой виде	
1.2.	Дополнительные сведения о местоположении земельного участка	Ульяновская область, г. Ульяновск, садоводческое товарищество "Радуга" подлесная, участок 317
2.	Площадь земельного участка ± величина погрешности определения (вычисления) площади ($P \pm \Delta P$), м ²	486 ± 8,00
3.	Формула, примененная для вычисления предельной погрешности определения площади земельного участка, с подставленными значениями и итоговые (вычисленные) значения	$3,5 * 0,10 * \sqrt{(486,00)} = 8$
4.	Площадь земельного участка согласно сведениям Единого государственного реестра недвижимости (Ркад), м ²	451,00
5.	Оценка расхождения Р и Ркад ($P - P_{кад}$), м ²	35
6.	Предельный минимальный и максимальный размеры земельного участка (Рмин и Рмакс), м ²	— —
7.	Вид (виды) разрешенного использования	Для садоводства
7.1.	Дополнительные сведения об использовании земельного участка	—
8.	Кадастровый или иной государственный учетный номер (инвентарный) здания, сооружения, объекта незавершенного строительства, расположенного на земельном участке	—
9.	Сведения о земельных участках (землях общего пользования, территории общего пользования), посредством которых обеспечивается доступ	—
10.	Иные сведения	—
4. Пояснения к сведениям об уточняемом земельном участке с кадастровым номером		73:19:083501:61 :
1.	—	—

1. Сведения о характерных точках границ уточняемого земельного участка с кадастровым номером 73:19:083501:64 :
 Система координат МСК-73, зона 2 Зона № 2

Обозначение характерных точек границ	Координаты, м				Метод определения координат	Формулы, примененные для расчета средней квадратической погрешности определения координат характерных точек границ (Mt), с подставленными в такие формулы значениями и итоговые (вычисленные) значения Mt, м	Описание закрепления точки
	содержатся в Едином государственном реестре недвижимости		определены в результате выполнения комплексных кадастровых работ				
	X	Y	X	Y			
1	2	3	4	5	6	7	8
213	—	—	512 519,40	2 252 191,44	Аналитический метод	0,10	—
289	—	—	512 544,14	2 252 214,51			
290	—	—	512 534,80	2 252 222,66	Метод спутниковых геодезических измерений (определений)	Mt = 0,10	
н217У	—	—	512 509,98	2 252 199,96			
н214У	—	—	512 515,16	2 252 195,13			
213	—	—	512 519,40	2 252 191,44	Аналитический метод	0,10	

2. Сведения о частях границ уточняемого земельного участка с кадастровым номером 73:19:083501:64 :

Обозначение части границ		Горизонтальное проложение (S), м	Описание прохождения части границ	Сведения о согласовании местоположения границ (согласовано/спорное)
от т.	до т.			
1	2	3	4	5
213	289	33,83	—	согласовано
289	290	12,40		
290	н217У	33,64		
н217У	н214У	7,08		
н214У	213	5,62		

3. Сведения о характеристиках уточняемого земельного участка с кадастровым номером 73:19:083501:64 :

№ п/п	Наименование характеристики земельного участка	Значение характеристики
1	2	3
1	2	3

1	2	3
1.	Адрес земельного участка	—
1.1.	Сведения о местоположении земельного участка (при отсутствии адреса) в структурированном в соответствии с федеральной информационной адресной системой виде	
1.2.	Дополнительные сведения о местоположении земельного участка	Местоположение установлено относительно ориентира, расположенного в границах участка. Почтовый адрес ориентира: обл Ульяновская р-н Ульяновский Садоводческое товарищество "Радуга" центральная участок 83.
2.	Площадь земельного участка \pm величина погрешности определения (вычисления) площади ($P \pm \Delta P$), м ²	422 \pm 7,00
3.	Формула, примененная для вычисления предельной погрешности определения площади земельного участка, с подставленными значениями и итоговые (вычисленные) значения	$3,5 * 0,10 * \sqrt{(422,00)} = 7$
4.	Площадь земельного участка согласно сведениям Единого государственного реестра недвижимости (Ркад), м ²	434,00
5.	Оценка расхождения Р и Ркад ($P - P_{кад}$), м ²	12
6.	Предельный минимальный и максимальный размеры земельного участка (Рмин и Рмакс), м ²	— —
7.	Вид (виды) разрешенного использования	Для садоводства
7.1.	Дополнительные сведения об использовании земельного участка	—
8.	Кадастровый или иной государственный учетный номер (инвентарный) здания, сооружения, объекта незавершенного строительства, расположенного на земельном участке	—
9.	Сведения о земельных участках (землях общего пользования, территории общего пользования), посредством которых обеспечивается доступ	—
10.	Иные сведения	—
4. Пояснения к сведениям об уточняемом земельном участке с кадастровым номером		73:19:083501:64 :
1.		—

1. Сведения о характерных точках границ уточняемого земельного участка с кадастровым номером 73:19:083501:65 :
 Система координат МСК-73, зона 2 Зона № 2

Обозначение характерных точек границ	Координаты, м				Метод определения координат	Формулы, примененные для расчета средней квадратической погрешности определения координат характерных точек границ (Mt), с подставленными в такие формулы значениями и итоговые (вычисленные) значения Mt, м	Описание закрепления точки
	содержатся в Едином государственном реестре недвижимости		определены в результате выполнения комплексных кадастровых работ				
	X	Y	X	Y			
1	2	3	4	5	6	7	8
1988	—	—	512 385,03	2 252 061,26	Метод спутниковых геодезических измерений (определений)	0,10	—
1989	—	—	512 363,28	2 252 048,13		0,00	
1990	—	—	512 374,56	2 252 038,29		Mt = 0,10	
н1991У	—	—	512 394,89	2 252 052,64		0,10	
1992	—	—	512 393,82	2 252 053,68			
1988	—	—	512 385,03	2 252 061,26			

2. Сведения о частях границ уточняемого земельного участка с кадастровым номером 73:19:083501:65 :

Обозначение части границ		Горизонтальное проложение (S), м	Описание прохождения части границ	Сведения о согласовании местоположения границ (согласовано/спорное)
от т.	до т.			
1	2	3	4	5
1988	1989	25,41	—	согласовано
1989	1990	14,97		
1990	н1991У	24,88		
н1991У	1992	1,49		
1992	1988	11,61		

3. Сведения о характеристиках уточняемого земельного участка с кадастровым номером 73:19:083501:65 :

№ п/п	Наименование характеристики земельного участка	Значение характеристики
1	2	3

1	2	3
1.	Адрес земельного участка	—
1.1.	Сведения о местоположении земельного участка (при отсутствии адреса) в структурированном в соответствии с федеральной информационной адресной системой виде	
1.2.	Дополнительные сведения о местоположении земельного участка	Ульяновская область, г. Ульяновск, садоводческое товарищество "Радуга" центральная, участок 390
2.	Площадь земельного участка ± величина погрешности определения (вычисления) площади ($P \pm \Delta P$), м ²	340 ± 6,00
3.	Формула, примененная для вычисления предельной погрешности определения площади земельного участка, с подставленными значениями и итоговые (вычисленные) значения	$3,5 * 0,10 * \sqrt{(340,00)} = 6$
4.	Площадь земельного участка согласно сведениям Единого государственного реестра недвижимости (Ркад), м ²	367,00
5.	Оценка расхождения Р и Ркад ($P - P_{кад}$), м ²	27
6.	Предельный минимальный и максимальный размеры земельного участка (Рмин и Рмакс), м ²	— —
7.	Вид (виды) разрешенного использования	Для садоводства
7.1.	Дополнительные сведения об использовании земельного участка	—
8.	Кадастровый или иной государственный учетный номер (инвентарный) здания, сооружения, объекта незавершенного строительства, расположенного на земельном участке	—
9.	Сведения о земельных участках (землях общего пользования, территории общего пользования), посредством которых обеспечивается доступ	—
10.	Иные сведения	—
4. Пояснения к сведениям об уточняемом земельном участке с кадастровым номером		73:19:083501:65 :
1.	—	—

1. Сведения о характерных точках границ уточняемого земельного участка с кадастровым номером 73:19:083501:67 :
 Система координат МСК-73, зона 2 Зона № 2

Обозначение характерных точек границ	Координаты, м				Метод определения координат	Формулы, примененные для расчета средней квадратической погрешности определения координат характерных точек границ (Mt), с подставленными в такие формулы значениями и итоговые (вычисленные) значения Mt, м	Описание закрепления точки
	содержатся в Едином государственном реестре недвижимости		определены в результате выполнения комплексных кадастровых работ				
	X	Y	X	Y			
1	2	3	4	5	6	7	8
н1426У	—	—	512 149,72	2 251 786,81	Метод спутниковых геодезических измерений (определений)	Mt = 0,10	—
1425	—	—	512 167,74	2 251 802,96			
1427	—	—	512 164,55	2 251 807,56		0,00	
н1097У	—	—	512 156,88	2 251 815,33		Mt = 0,10	
н1093У	—	—	512 141,94	2 251 800,41			
1428	—	—	512 139,43	2 251 796,96			
н1426У	—	—	512 149,72	2 251 786,81			

2. Сведения о частях границ уточняемого земельного участка с кадастровым номером 73:19:083501:67 :

Обозначение части границ		Горизонтальное проложение (S), м	Описание прохождения части границ	Сведения о согласовании местоположения границ (согласовано/спорное)
от т.	до т.			
1	2	3	4	5
н1426У	1425	24,20	—	согласовано
1425	1427	5,60		
1427	н1097У	10,92		
н1097У	н1093У	21,11		
н1093У	1428	4,27		
1428	н1426У	14,45		

3. Сведения о характеристиках уточняемого земельного участка с кадастровым номером 73:19:083501:67 :

№ п/п	Наименование характеристики земельного участка	Значение характеристики
1	2	3
1.	Адрес земельного участка	—
1.1.	Сведения о местоположении земельного участка (при отсутствии адреса) в структурированном в соответствии с федеральной информационной адресной системой виде	
1.2.	Дополнительные сведения о местоположении земельного участка	обл Ульяновская р-н Ульяновский Садоводческое товарищество "Радуга" подлесная участок 233
2.	Площадь земельного участка ± величина погрешности определения (вычисления) площади ($P \pm \Delta P$), м ²	395 ± 7,00
3.	Формула, примененная для вычисления предельной погрешности определения площади земельного участка, с подставленными значениями и итоговые (вычисленные) значения	$3,5 * 0,10 * \sqrt{(395,00)} = 7$
4.	Площадь земельного участка согласно сведениям Единого государственного реестра недвижимости (Ркад), м ²	422,00
5.	Оценка расхождения Р и Ркад ($P - P_{кад}$), м ²	27
6.	Предельный минимальный и максимальный размеры земельного участка (Рмин и Рмакс), м ²	— —
7.	Вид (виды) разрешенного использования	Для садоводства
7.1.	Дополнительные сведения об использовании земельного участка	—
8.	Кадастровый или иной государственный учетный номер (инвентарный) здания, сооружения, объекта незавершенного строительства, расположенного на земельном участке	—
9.	Сведения о земельных участках (землях общего пользования, территории общего пользования), посредством которых обеспечивается доступ	—
10.	Иные сведения	—

4. Пояснения к сведениям об уточняемом земельном участке с кадастровым номером 73:19:083501:67 :

1.	—
----	---

1. Сведения о характерных точках границ уточняемого земельного участка с кадастровым номером 73:19:083501:68 :
 Система координат МСК-73, зона 2 Зона № 2

Обозначение характерных точек границ	Координаты, м				Метод определения координат	Формулы, примененные для расчета средней квадратической погрешности определения координат характерных точек границ (Mt), с подставленными в такие формулы значениями и итоговые (вычисленные) значения Mt, м	Описание закрепления точки
	содержатся в Едином государственном реестре недвижимости		определены в результате выполнения комплексных кадастровых работ				
	X	Y	X	Y			
1	2	3	4	5	6	7	8
1305	—	—	512 160,97	2 252 049,23	Метод спутниковых геодезических измерений (определений)	0,10	—
1306	—	—	512 187,87	2 252 064,61		0,02	
1307	—	—	512 184,03	2 252 075,18		0,10	
1308	—	—	512 156,79	2 252 060,35			
1305	—	—	512 160,97	2 252 049,23			

2. Сведения о частях границ уточняемого земельного участка с кадастровым номером 73:19:083501:68 :

Обозначение части границ		Горизонтальное проложение (S), м	Описание прохождения части границ	Сведения о согласовании местоположения границ (согласовано/спорное)
от т.	до т.			
1	2	3	4	5
1305	1306	30,99	—	согласовано
1306	1307	11,25		
1307	1308	31,02		
1308	1305	11,88		

3. Сведения о характеристиках уточняемого земельного участка с кадастровым номером 73:19:083501:68 :

№ п/п	Наименование характеристики земельного участка	Значение характеристики
1	2	3

1	2	3
1.	Адрес земельного участка	—
1.1.	Сведения о местоположении земельного участка (при отсутствии адреса) в структурированном в соответствии с федеральной информационной адресной системой виде	
1.2.	Дополнительные сведения о местоположении земельного участка	Ульяновская обл., г. Ульяновск, садоводческое товарищество "Радуга-подлесная", участок 342
2.	Площадь земельного участка ± величина погрешности определения (вычисления) площади ($P \pm \Delta P$), м ²	354 ± 7,00
3.	Формула, примененная для вычисления предельной погрешности определения площади земельного участка, с подставленными значениями и итоговые (вычисленные) значения	$3,5 * 0,10 * \sqrt{(354,00)} = 7$
4.	Площадь земельного участка согласно сведениям Единого государственного реестра недвижимости (Ркад), м ²	389,00
5.	Оценка расхождения Р и Ркад ($P - P_{кад}$), м ²	35
6.	Предельный минимальный и максимальный размеры земельного участка (Рмин и Рмакс), м ²	— —
7.	Вид (виды) разрешенного использования	Для садоводства
7.1.	Дополнительные сведения об использовании земельного участка	—
8.	Кадастровый или иной государственный учетный номер (инвентарный) здания, сооружения, объекта незавершенного строительства, расположенного на земельном участке	73:19:083501:1435
9.	Сведения о земельных участках (землях общего пользования, территории общего пользования), посредством которых обеспечивается доступ	—
10.	Иные сведения	—
4. Пояснения к сведениям об уточняемом земельном участке с кадастровым номером		73:19:083501:68 :
1.		—

1. Сведения о характерных точках границ уточняемого земельного участка с кадастровым номером 73:19:083501:70 :
 Система координат МСК-73, зона 2 Зона № 2

Обозначение характерных точек границ	Координаты, м				Метод определения координат	Формулы, примененные для расчета средней квадратической погрешности определения координат характерных точек границ (Mt), с подставленными в такие формулы значениями и итоговые (вычисленные) значения Mt, м	Описание закрепления точки
	содержатся в Едином государственном реестре недвижимости		определены в результате выполнения комплексных кадастровых работ				
	X	Y	X	Y			
1	2	3	4	5	6	7	8
1741	—	—	512 356,87	2 251 816,31	Метод спутниковых геодезических измерений (определений)	0,10	—
1742	—	—	512 342,07	2 251 800,18			
н1743У	—	—	512 349,93	2 251 793,04		Mt = 0,10	
н1744У	—	—	512 354,06	2 251 789,36			
1745	—	—	512 368,86	2 251 805,77		0,00	
1741	—	—	512 356,87	2 251 816,31		0,10	

2. Сведения о частях границ уточняемого земельного участка с кадастровым номером 73:19:083501:70 :

Обозначение части границ		Горизонтальное проложение (S), м	Описание прохождения части границ	Сведения о согласовании местоположения границ (согласовано/спорное)
от т.	до т.			
1	2	3	4	5
1741	1742	21,89	—	согласовано
1742	н1743У	10,62		
н1743У	н1744У	5,53		
н1744У	1745	22,10		
1745	1741	15,96		

3. Сведения о характеристиках уточняемого земельного участка с кадастровым номером 73:19:083501:70 :

№ п/п	Наименование характеристики земельного участка	Значение характеристики
1	2	3
1	2	3

1	2	3
1.	Адрес земельного участка	—
1.1.	Сведения о местоположении земельного участка (при отсутствии адреса) в структурированном в соответствии с федеральной информационной адресной системой виде	
1.2.	Дополнительные сведения о местоположении земельного участка	Местоположение установлено относительно ориентира, расположенного в границах участка. Почтовый адрес ориентира: Ульяновская область, г. Ульяновск, садоводческое товарищество "Радуга" средняя, участок 184.
2.	Площадь земельного участка \pm величина погрешности определения (вычисления) площади ($P \pm \Delta P$), м ²	353 \pm 7,00
3.	Формула, примененная для вычисления предельной погрешности определения площади земельного участка, с подставленными значениями и итоговые (вычисленные) значения	$3,5 * 0,10 * \sqrt{(353,00)} = 7$
4.	Площадь земельного участка согласно сведениям Единого государственного реестра недвижимости (Ркад), м ²	348,00
5.	Оценка расхождения P и Ркад ($P - P_{кад}$), м ²	5
6.	Предельный минимальный и максимальный размеры земельного участка (Рмин и Рмакс), м ²	— —
7.	Вид (виды) разрешенного использования	Для садоводства
7.1.	Дополнительные сведения об использовании земельного участка	—
8.	Кадастровый или иной государственный учетный номер (инвентарный) здания, сооружения, объекта незавершенного строительства, расположенного на земельном участке	73:19:083501:1377; 73:19:083501:1447
9.	Сведения о земельных участках (землях общего пользования, территории общего пользования), посредством которых обеспечивается доступ	—
10.	Иные сведения	—
4. Пояснения к сведениям об уточняемом земельном участке с кадастровым номером		73:19:083501:70 :
1.		—

1. Сведения о характерных точках границ уточняемого земельного участка с кадастровым номером 73:19:083501:74 :
 Система координат МСК-73, зона 2 Зона № 2

Обозначение характерных точек границ	Координаты, м				Метод определения координат	Формулы, примененные для расчета средней квадратической погрешности определения координат характерных точек границ (Mt), с подставленными в такие формулы значениями и итоговые (вычисленные) значения Mt, м	Описание закрепления точки
	содержатся в Едином государственном реестре недвижимости		определены в результате выполнения комплексных кадастровых работ				
	X	Y	X	Y			
1	2	3	4	5	6	7	8
н1254У	—	—	512 095,15	2 252 105,18	Метод спутниковых геодезических измерений (определений)	Mt = 0,10	—
1253	—	—	512 129,15	2 252 123,26			
1256	—	—	512 124,54	2 252 135,83			
н1257У	—	—	512 097,24	2 252 119,94			
н1258У	—	—	512 097,48	2 252 119,56			
н1259У	—	—	512 092,57	2 252 116,81			
н1260У	—	—	512 091,74	2 252 116,32			
н1254У	—	—	512 095,15	2 252 105,18			

2. Сведения о частях границ уточняемого земельного участка с кадастровым номером 73:19:083501:74 :

Обозначение части границ		Горизонтальное проложение (S), м	Описание прохождения части границ	Сведения о согласовании местоположения границ (согласовано/спорное)
от т.	до т.			
1	2	3	4	5
н1254У	1253	38,51	—	согласовано
1253	1256	13,39		
1256	н1257У	31,59		
н1257У	н1258У	0,45		

1	2	3	4	5
н1258У	н1259У	5,63	—	согласовано
н1259У	н1260У	0,96		
н1260У	н1254У	11,65		

3. Сведения о характеристиках уточняемого земельного участка с кадастровым номером 73:19:083501:74 :

№ п/п	Наименование характеристики земельного участка	Значение характеристики
1	2	3
1.	Адрес земельного участка	—
1.1.	Сведения о местоположении земельного участка (при отсутствии адреса) в структурированном в соответствии с федеральной информационной адресной системой виде	
1.2.	Дополнительные сведения о местоположении земельного участка	обл Ульяновская р-н Ульяновский Садоводческое товарищество "Радуга" подлесная участок 324
2.	Площадь земельного участка ± величина погрешности определения (вычисления) площади ($P \pm \Delta P$), м ²	476 ± 8,00
3.	Формула, примененная для вычисления предельной погрешности определения площади земельного участка, с подставленными значениями и итоговые (вычисленные) значения	$3,5 * 0,10 * \sqrt{(476,00)} = 8$
4.	Площадь земельного участка согласно сведениям Единого государственного реестра недвижимости (Ркад), м ²	401,00
5.	Оценка расхождения Р и Ркад ($P - P_{кад}$), м ²	75
6.	Предельный минимальный и максимальный размеры земельного участка ($P_{мин}$ и $P_{макс}$), м ²	— —
7.	Вид (виды) разрешенного использования	Для садоводства
7.1.	Дополнительные сведения об использовании земельного участка	—
8.	Кадастровый или иной государственный учетный номер (инвентарный) здания, сооружения, объекта незавершенного строительства, расположенного на земельном участке	73:19:083501:1434
9.	Сведения о земельных участках (землях общего пользования, территории общего пользования), посредством которых обеспечивается доступ	—
10.	Иные сведения	—

4. Пояснения к сведениям об уточняемом земельном участке с кадастровым номером 73:19:083501:74 :

1.	—
----	---

1. Сведения о характерных точках границ уточняемого земельного участка с кадастровым номером 73:19:083501:75 :
 Система координат МСК-73, зона 2 Зона № 2

Обозначение характерных точек границ	Координаты, м				Метод определения координат	Формулы, примененные для расчета средней квадратической погрешности определения координат характерных точек границ (Mt), с подставленными в такие формулы значениями и итоговые (вычисленные) значения Mt, м	Описание закрепления точки
	содержатся в Едином государственном реестре недвижимости		определены в результате выполнения комплексных кадастровых работ				
	X	Y	X	Y			
1	2	3	4	5	6	7	8
н2195У	—	—	512 551,76	2 252 308,09	Метод спутниковых геодезических измерений (определений)	Mt = 0,10	—
н2194У	—	—	512 540,16	2 252 321,70			
н2235У	—	—	512 525,72	2 252 309,42			
н2236У	—	—	512 538,07	2 252 296,46			
н2195У	—	—	512 551,76	2 252 308,09			
						Mt = 0,00	
						Mt = 0,10	

2. Сведения о частях границ уточняемого земельного участка с кадастровым номером 73:19:083501:75 :

Обозначение части границ		Горизонтальное проложение (S), м	Описание прохождения части границ	Сведения о согласовании местоположения границ (согласовано/спорное)
от т.	до т.			
1	2	3	4	5
н2195У	н2194У	17,88	—	согласовано
н2194У	н2235У	18,96		
н2235У	н2236У	17,90		
н2236У	н2195У	17,96		

3. Сведения о характеристиках уточняемого земельного участка с кадастровым номером 73:19:083501:75 :

№ п/п	Наименование характеристики земельного участка	Значение характеристики
1	2	3

1	2	3
1.	Адрес земельного участка	—
1.1.	Сведения о местоположении земельного участка (при отсутствии адреса) в структурированном в соответствии с федеральной информационной адресной системой виде	
1.2.	Дополнительные сведения о местоположении земельного участка	обл Ульяновская р-н Ульяновский Садоводческое товарищество "Радуга" центральная участок 263
2.	Площадь земельного участка ± величина погрешности определения (вычисления) площади ($P \pm \Delta P$), м ²	330 ± 6,00
3.	Формула, примененная для вычисления предельной погрешности определения площади земельного участка, с подставленными значениями и итоговые (вычисленные) значения	$3,5 * 0,10 * \sqrt{(330,00)} = 6$
4.	Площадь земельного участка согласно сведениям Единого государственного реестра недвижимости (Ркад), м ²	352,00
5.	Оценка расхождения Р и Ркад ($P - P_{кад}$), м ²	22
6.	Предельный минимальный и максимальный размеры земельного участка (Рмин и Рмакс), м ²	— —
7.	Вид (виды) разрешенного использования	Для садоводства
7.1.	Дополнительные сведения об использовании земельного участка	—
8.	Кадастровый или иной государственный учетный номер (инвентарный) здания, сооружения, объекта незавершенного строительства, расположенного на земельном участке	—
9.	Сведения о земельных участках (землях общего пользования, территории общего пользования), посредством которых обеспечивается доступ	—
10.	Иные сведения	—
4. Пояснения к сведениям об уточняемом земельном участке с кадастровым номером		73:19:083501:75 :
1.	—	—

1. Сведения о характерных точках границ уточняемого земельного участка с кадастровым номером 73:19:083501:76 :
 Система координат МСК-73, зона 2 Зона № 2

Обозначение характерных точек границ	Координаты, м				Метод определения координат	Формулы, примененные для расчета средней квадратической погрешности определения координат характерных точек границ (Mt), с подставленными в такие формулы значениями и итоговые (вычисленные) значения Mt, м	Описание закрепления точки
	содержатся в Едином государственном реестре недвижимости		определены в результате выполнения комплексных кадастровых работ				
	X	Y	X	Y			
1	2	3	4	5	6	7	8
1309	—	—	512 196,36	2 252 042,30	Метод спутниковых геодезических измерений (определений)	0,10	—
1310	—	—	512 191,78	2 252 052,96			
1311	—	—	512 164,97	2 252 037,83		0,02	
1312	—	—	512 167,55	2 252 031,11		Mt = 0,10	
1313	—	—	512 169,21	2 252 026,33			
1309	—	—	512 196,36	2 252 042,30		0,10	

2. Сведения о частях границ уточняемого земельного участка с кадастровым номером 73:19:083501:76 :

Обозначение части границ		Горизонтальное проложение (S), м	Описание прохождения части границ	Сведения о согласовании местоположения границ (согласовано/спорное)
от т.	до т.			
1	2	3	4	5
1309	1310	11,60	—	согласовано
1310	1311	30,78		
1311	1312	7,20		
1312	1313	5,06		
1313	1309	31,50		

3. Сведения о характеристиках уточняемого земельного участка с кадастровым номером 73:19:083501:76 :

№ п/п	Наименование характеристики земельного участка	Значение характеристики
1	2	3
1		

1	2	3
1.	Адрес земельного участка	—
1.1.	Сведения о местоположении земельного участка (при отсутствии адреса) в структурированном в соответствии с федеральной информационной адресной системой виде	
1.2.	Дополнительные сведения о местоположении земельного участка	обл Ульяновская р-н Ульяновский Садоводческое товарищество "Радуга" подлесная Участок 344
2.	Площадь земельного участка ± величина погрешности определения (вычисления) площади ($P \pm \Delta P$), м ²	367 ± 7,00
3.	Формула, примененная для вычисления предельной погрешности определения площади земельного участка, с подставленными значениями и итоговые (вычисленные) значения	$3,5 * 0,10 * \sqrt{(367,00)} = 7$
4.	Площадь земельного участка согласно сведениям Единого государственного реестра недвижимости (Ркад), м ²	406,00
5.	Оценка расхождения Р и Ркад ($P - P_{кад}$), м ²	39
6.	Предельный минимальный и максимальный размеры земельного участка (Рмин и Рмакс), м ²	— —
7.	Вид (виды) разрешенного использования	Для садоводства
7.1.	Дополнительные сведения об использовании земельного участка	—
8.	Кадастровый или иной государственный учетный номер (инвентарный) здания, сооружения, объекта незавершенного строительства, расположенного на земельном участке	73:19:083501:1436
9.	Сведения о земельных участках (землях общего пользования, территории общего пользования), посредством которых обеспечивается доступ	—
10.	Иные сведения	—
4. Пояснения к сведениям об уточняемом земельном участке с кадастровым номером		73:19:083501:76 :
1.		—

1. Сведения о характерных точках границ уточняемого земельного участка с кадастровым номером 73:19:083501:78 :
 Система координат МСК-73, зона 2 Зона № 2

Обозначение характерных точек границ	Координаты, м				Метод определения координат	Формулы, примененные для расчета средней квадратической погрешности определения координат характерных точек границ (Mt), с подставленными в такие формулы значениями и итоговые (вычисленные) значения Mt, м	Описание закрепления точки
	содержатся в Едином государственном реестре недвижимости		определены в результате выполнения комплексных кадастровых работ				
	X	Y	X	Y			
1	2	3	4	5	6	7	8
н1186У	—	—	512 263,32	2 251 726,76	Метод спутниковых геодезических измерений (определений)	Mt = 0,10	—
н1188У	—	—	512 248,23	2 251 716,87			
н1191У	—	—	512 258,61	2 251 699,57			
1192	—	—	512 273,43	2 251 709,74			
н1186У	—	—	512 263,32	2 251 726,76			

2. Сведения о частях границ уточняемого земельного участка с кадастровым номером 73:19:083501:78 :

Обозначение части границ		Горизонтальное проложение (S), м	Описание прохождения части границ	Сведения о согласовании местоположения границ (согласовано/спорное)
от т.	до т.			
1	2	3	4	5
н1186У	н1188У	18,04	—	согласовано
н1188У	н1191У	20,18		
н1191У	1192	17,97		
1192	н1186У	19,80		

3. Сведения о характеристиках уточняемого земельного участка с кадастровым номером 73:19:083501:78 :

№ п/п	Наименование характеристики земельного участка	Значение характеристики
1	2	3
1	2	3

1	2	3
1.	Адрес земельного участка	—
1.1.	Сведения о местоположении земельного участка (при отсутствии адреса) в структурированном в соответствии с федеральной информационной адресной системой виде	
1.2.	Дополнительные сведения о местоположении земельного участка	обл Ульяновская р-н Ульяновский Садоводческое товарищество "Радуга" подлесная Участок 265
2.	Площадь земельного участка ± величина погрешности определения (вычисления) площади ($P \pm \Delta P$), м ²	359 ± 7,00
3.	Формула, примененная для вычисления предельной погрешности определения площади земельного участка, с подставленными значениями и итоговые (вычисленные) значения	$3,5 * 0,10 * \sqrt{(359,00)} = 7$
4.	Площадь земельного участка согласно сведениям Единого государственного реестра недвижимости (Ркад), м ²	366,00
5.	Оценка расхождения Р и Ркад ($P - P_{кад}$), м ²	7
6.	Предельный минимальный и максимальный размеры земельного участка (Рмин и Рмакс), м ²	— —
7.	Вид (виды) разрешенного использования	Для ведения садоводства
7.1.	Дополнительные сведения об использовании земельного участка	—
8.	Кадастровый или иной государственный учетный номер (инвентарный) здания, сооружения, объекта незавершенного строительства, расположенного на земельном участке	73:19:083501:1429
9.	Сведения о земельных участках (землях общего пользования, территории общего пользования), посредством которых обеспечивается доступ	—
10.	Иные сведения	—
4. Пояснения к сведениям об уточняемом земельном участке с кадастровым номером		73:19:083501:78 :
1.	—	—

1. Сведения о характерных точках границ уточняемого земельного участка с кадастровым номером 73:19:083501:79 :
 Система координат МСК-73, зона 2 Зона № 2

Обозначение характерных точек границ	Координаты, м				Метод определения координат	Формулы, примененные для расчета средней квадратической погрешности определения координат характерных точек границ (Mt), с подставленными в такие формулы значениями и итоговые (вычисленные) значения Mt, м	Описание закрепления точки
	содержатся в Едином государственном реестре недвижимости		определены в результате выполнения комплексных кадастровых работ				
	X	Y	X	Y			
1	2	3	4	5	6	7	8
н1316У	—	—	512 200,31	2 252 031,20	Метод спутниковых геодезических измерений (определений)	Mt = 0,10	—
1315	—	—	512 173,47	2 252 015,37			
1317	—	—	512 178,28	2 252 004,02		0,10	
н1318У	—	—	512 208,12	2 252 021,39		Mt = 0,10	
н1319У	—	—	512 203,91	2 252 033,32			
н1316У	—	—	512 200,31	2 252 031,20			

2. Сведения о частях границ уточняемого земельного участка с кадастровым номером 73:19:083501:79 :

Обозначение части границ		Горизонтальное проложение (S), м	Описание прохождения части границ	Сведения о согласовании местоположения границ (согласовано/спорное)
от т.	до т.			
1	2	3	4	5
н1316У	1315	31,16	—	согласовано
1315	1317	12,33		
1317	н1318У	34,53		
н1318У	н1319У	12,65		
н1319У	н1316У	4,18		

3. Сведения о характеристиках уточняемого земельного участка с кадастровым номером 73:19:083501:79 :

№ п/п	Наименование характеристики земельного участка	Значение характеристики
1	2	3

1	2	3
1.	Адрес земельного участка	—
1.1.	Сведения о местоположении земельного участка (при отсутствии адреса) в структурированном в соответствии с федеральной информационной адресной системой виде	
1.2.	Дополнительные сведения о местоположении земельного участка	обл Ульяновская р-н Ульяновский Садоводческое товарищество "Радуга" подлесная Участок 346
2.	Площадь земельного участка ± величина погрешности определения (вычисления) площади ($P \pm \Delta P$), м ²	431 ± 7,00
3.	Формула, примененная для вычисления предельной погрешности определения площади земельного участка, с подставленными значениями и итоговые (вычисленные) значения	$3,5 * 0,10 * \sqrt{(431,00)} = 7$
4.	Площадь земельного участка согласно сведениям Единого государственного реестра недвижимости (Ркад), м ²	409,00
5.	Оценка расхождения Р и Ркад ($P - P_{кад}$), м ²	22
6.	Предельный минимальный и максимальный размеры земельного участка (Рмин и Рмакс), м ²	— —
7.	Вид (виды) разрешенного использования	Для садоводства
7.1.	Дополнительные сведения об использовании земельного участка	—
8.	Кадастровый или иной государственный учетный номер (инвентарный) здания, сооружения, объекта незавершенного строительства, расположенного на земельном участке	73:19:083501:1437
9.	Сведения о земельных участках (землях общего пользования, территории общего пользования), посредством которых обеспечивается доступ	—
10.	Иные сведения	—
4. Пояснения к сведениям об уточняемом земельном участке с кадастровым номером		73:19:083501:79 :
1.	—	—

1. Сведения о характерных точках границ уточняемого земельного участка с кадастровым номером 73:19:083501:80 :
 Система координат МСК-73, зона 2 Зона № 2

Обозначение характерных точек границ	Координаты, м				Метод определения координат	Формулы, примененные для расчета средней квадратической погрешности определения координат характерных точек границ (Mt), с подставленными в такие формулы значениями и итоговые (вычисленные) значения Mt, м	Описание закрепления точки
	содержатся в Едином государственном реестре недвижимости		определены в результате выполнения комплексных кадастровых работ				
	X	Y	X	Y			
1	2	3	4	5	6	7	8
2003	—	—	512 558,93	2 251 947,19	Метод спутниковых геодезических измерений (определений)	0,00	—
н2002У	—	—	512 579,01	2 251 958,15		Mt = 0,10	
н2001У	—	—	512 581,86	2 251 960,30			
н2005У	—	—	512 570,66	2 251 968,92			
2006	—	—	512 548,66	2 251 956,17		0,00	
2003	—	—	512 558,93	2 251 947,19			

2. Сведения о частях границ уточняемого земельного участка с кадастровым номером 73:19:083501:80 :

Обозначение части границ		Горизонтальное проложение (S), м	Описание прохождения части границ	Сведения о согласовании местоположения границ (согласовано/спорное)
от т.	до т.			
1	2	3	4	5
2003	н2002У	22,88	—	согласовано
н2002У	н2001У	3,57		
н2001У	н2005У	14,13		
н2005У	2006	25,43		
2006	2003	13,64		

3. Сведения о характеристиках уточняемого земельного участка с кадастровым номером 73:19:083501:80 :

№ п/п	Наименование характеристики земельного участка	Значение характеристики
1	2	3

1	2	3
1.	Адрес земельного участка	—
1.1.	Сведения о местоположении земельного участка (при отсутствии адреса) в структурированном в соответствии с федеральной информационной адресной системой виде	
1.2.	Дополнительные сведения о местоположении земельного участка	обл Ульяновская р-н Ульяновский Садоводческое товарищество "Радуга" центральная Участок 323
2.	Площадь земельного участка ± величина погрешности определения (вычисления) площади ($P \pm \Delta P$), м ²	342 ± 6,00
3.	Формула, примененная для вычисления предельной погрешности определения площади земельного участка, с подставленными значениями и итоговые (вычисленные) значения	$3,5 * 0,10 * \sqrt{(342,00)} = 6$
4.	Площадь земельного участка согласно сведениям Единого государственного реестра недвижимости (Ркад), м ²	328,00
5.	Оценка расхождения Р и Ркад ($P - P_{кад}$), м ²	14
6.	Предельный минимальный и максимальный размеры земельного участка (Рмин и Рмакс), м ²	— —
7.	Вид (виды) разрешенного использования	Для садоводства
7.1.	Дополнительные сведения об использовании земельного участка	—
8.	Кадастровый или иной государственный учетный номер (инвентарный) здания, сооружения, объекта незавершенного строительства, расположенного на земельном участке	73:19:083501:1471
9.	Сведения о земельных участках (землях общего пользования, территории общего пользования), посредством которых обеспечивается доступ	—
10.	Иные сведения	—
4. Пояснения к сведениям об уточняемом земельном участке с кадастровым номером		73:19:083501:80 :
1.		—

1. Сведения о характерных точках границ уточняемого земельного участка с кадастровым номером 73:19:083501:81 :
 Система координат МСК-73, зона 2 Зона № 2

Обозначение характерных точек границ	Координаты, м				Метод определения координат	Формулы, примененные для расчета средней квадратической погрешности определения координат характерных точек границ (Mt), с подставленными в такие формулы значениями и итоговые (вычисленные) значения Mt, м	Описание закрепления точки
	содержатся в Едином государственном реестре недвижимости		определены в результате выполнения комплексных кадастровых работ				
	X	Y	X	Y			
1	2	3	4	5	6	7	8
114	—	—	512 751,41	2 251 945,84	Метод спутниковых геодезических измерений (определений)	Mt = 0,10	—
100	—	—	512 744,07	2 251 952,38			
н113У	—	—	512 728,90	2 251 940,25			
н112У	—	—	512 702,13	2 251 921,33			
н115У	—	—	512 711,19	2 251 913,22			
114	—	—	512 751,41	2 251 945,84			

2. Сведения о частях границ уточняемого земельного участка с кадастровым номером 73:19:083501:81 :

Обозначение части границ		Горизонтальное проложение (S), м	Описание прохождения части границ	Сведения о согласовании местоположения границ (согласовано/спорное)
от т.	до т.			
1	2	3	4	5
114	100	9,83	—	согласовано
100	н113У	19,42		
н113У	н112У	32,78		
н112У	н115У	12,16		
н115У	114	51,79		

3. Сведения о характеристиках уточняемого земельного участка с кадастровым номером 73:19:083501:81 :

№ п/п	Наименование характеристики земельного участка	Значение характеристики
1	2	3

1	2	3
1.	Адрес земельного участка	—
1.1.	Сведения о местоположении земельного участка (при отсутствии адреса) в структурированном в соответствии с федеральной информационной адресной системой виде	
1.2.	Дополнительные сведения о местоположении земельного участка	обл Ульяновская р-н Ульяновский Садоводческое товарищество "Радуга" центральная Участок 43
2.	Площадь земельного участка ± величина погрешности определения (вычисления) площади ($P \pm \Delta P$), м ²	543 ± 8,00
3.	Формула, примененная для вычисления предельной погрешности определения площади земельного участка, с подставленными значениями и итоговые (вычисленные) значения	$3,5 * 0,10 * \sqrt{(543,00)} = 8$
4.	Площадь земельного участка согласно сведениям Единого государственного реестра недвижимости (Ркад), м ²	540,00
5.	Оценка расхождения Р и Ркад ($P - P_{кад}$), м ²	3
6.	Предельный минимальный и максимальный размеры земельного участка (Рмин и Рмакс), м ²	— —
7.	Вид (виды) разрешенного использования	Для садоводства
7.1.	Дополнительные сведения об использовании земельного участка	—
8.	Кадастровый или иной государственный учетный номер (инвентарный) здания, сооружения, объекта незавершенного строительства, расположенного на земельном участке	—
9.	Сведения о земельных участках (землях общего пользования, территории общего пользования), посредством которых обеспечивается доступ	—
10.	Иные сведения	—
4. Пояснения к сведениям об уточняемом земельном участке с кадастровым номером		73:19:083501:81 :
1.	—	—

1. Сведения о характерных точках границ уточняемого земельного участка с кадастровым номером 73:19:083501:84 :
 Система координат МСК-73, зона 2 Зона № 2

Обозначение характерных точек границ	Координаты, м				Метод определения координат	Формулы, примененные для расчета средней квадратической погрешности определения координат характерных точек границ (Mt), с подставленными в такие формулы значениями и итоговые (вычисленные) значения Mt, м	Описание закрепления точки
	содержатся в Едином государственном реестре недвижимости		определены в результате выполнения комплексных кадастровых работ				
	X	Y	X	Y			
1	2	3	4	5	6	7	8
1655	—	—	512 289,19	2 251 963,26	Метод спутниковых геодезических измерений (определений)	0,10	—
1656	—	—	512 302,77	2 251 976,44			
1657	—	—	512 289,49	2 251 988,11			
1658	—	—	512 276,39	2 251 973,48			
1655	—	—	512 289,19	2 251 963,26			

2. Сведения о частях границ уточняемого земельного участка с кадастровым номером 73:19:083501:84 :

Обозначение части границ		Горизонтальное проложение (S), м	Описание прохождения части границ	Сведения о согласовании местоположения границ (согласовано/спорное)
от т.	до т.			
1	2	3	4	5
1655	1656	18,92	—	согласовано
1656	1657	17,68		
1657	1658	19,64		
1658	1655	16,38		

3. Сведения о характеристиках уточняемого земельного участка с кадастровым номером 73:19:083501:84 :

№ п/п	Наименование характеристики земельного участка	Значение характеристики
1	2	3
1	2	3

1	2	3
1.	Адрес земельного участка	—
1.1.	Сведения о местоположении земельного участка (при отсутствии адреса) в структурированном в соответствии с федеральной информационной адресной системой виде	
1.2.	Дополнительные сведения о местоположении земельного участка	Ульяновская область, г. Ульяновск, садоводческое товарищество "Радуга" средняя, участок 114
2.	Площадь земельного участка ± величина погрешности определения (вычисления) площади ($P \pm \Delta P$), м ²	327 ± 6,00
3.	Формула, примененная для вычисления предельной погрешности определения площади земельного участка, с подставленными значениями и итоговые (вычисленные) значения	$3,5 * 0,10 * \sqrt{(327,00)} = 6$
4.	Площадь земельного участка согласно сведениям Единого государственного реестра недвижимости (Ркад), м ²	347,00
5.	Оценка расхождения Р и Ркад ($P - P_{кад}$), м ²	20
6.	Предельный минимальный и максимальный размеры земельного участка (Рмин и Рмакс), м ²	— —
7.	Вид (виды) разрешенного использования	Для садоводства
7.1.	Дополнительные сведения об использовании земельного участка	—
8.	Кадастровый или иной государственный учетный номер (инвентарный) здания, сооружения, объекта незавершенного строительства, расположенного на земельном участке	—
9.	Сведения о земельных участках (землях общего пользования, территории общего пользования), посредством которых обеспечивается доступ	—
10.	Иные сведения	—
4. Пояснения к сведениям об уточняемом земельном участке с кадастровым номером		73:19:083501:84 :
1.	—	—

1. Сведения о характерных точках границ уточняемого земельного участка с кадастровым номером 73:19:083501:85 :
 Система координат МСК-73, зона 2 Зона № 2

Обозначение характерных точек границ	Координаты, м				Метод определения координат	Формулы, примененные для расчета средней квадратической погрешности определения координат характерных точек границ (Mt), с подставленными в такие формулы значениями и итоговые (вычисленные) значения Mt, м	Описание закрепления точки
	содержатся в Едином государственном реестре недвижимости		определены в результате выполнения комплексных кадастровых работ				
	X	Y	X	Y			
1	2	3	4	5	6	7	8
1631	—	—	512 435,39	2 251 836,53	Метод спутниковых геодезических измерений (определений)	0,10	—
1633	—	—	512 448,20	2 251 851,15		0,00	
1634	—	—	512 435,12	2 251 862,79		0,10	
1635	—	—	512 421,54	2 251 847,61			
1631	—	—	512 435,39	2 251 836,53			

2. Сведения о частях границ уточняемого земельного участка с кадастровым номером 73:19:083501:85 :

Обозначение части границ		Горизонтальное проложение (S), м	Описание прохождения части границ	Сведения о согласовании местоположения границ (согласовано/спорное)
от т.	до т.			
1	2	3	4	5
1631	1633	19,44	—	согласовано
1633	1634	17,51		
1634	1635	20,37		
1635	1631	17,74		

3. Сведения о характеристиках уточняемого земельного участка с кадастровым номером 73:19:083501:85 :

№ п/п	Наименование характеристики земельного участка	Значение характеристики
1	2	3

1	2	3
1.	Адрес земельного участка	—
1.1.	Сведения о местоположении земельного участка (при отсутствии адреса) в структурированном в соответствии с федеральной информационной адресной системой виде	
1.2.	Дополнительные сведения о местоположении земельного участка	Ульяновская область, г. Ульяновск, садоводческое товарищество "Радуга" средняя, участок 103
2.	Площадь земельного участка ± величина погрешности определения (вычисления) площади ($P \pm \Delta P$), м ²	351 ± 7,00
3.	Формула, примененная для вычисления предельной погрешности определения площади земельного участка, с подставленными значениями и итоговые (вычисленные) значения	$3,5 * 0,10 * \sqrt{(351,00)} = 7$
4.	Площадь земельного участка согласно сведениям Единого государственного реестра недвижимости (Ркад), м ²	352,00
5.	Оценка расхождения Р и Ркад ($P - P_{кад}$), м ²	1
6.	Предельный минимальный и максимальный размеры земельного участка (Рмин и Рмакс), м ²	— —
7.	Вид (виды) разрешенного использования	Для коллективного садоводства
7.1.	Дополнительные сведения об использовании земельного участка	—
8.	Кадастровый или иной государственный учетный номер (инвентарный) здания, сооружения, объекта незавершенного строительства, расположенного на земельном участке	73:19:083501:1373
9.	Сведения о земельных участках (землях общего пользования, территории общего пользования), посредством которых обеспечивается доступ	—
10.	Иные сведения	—
4. Пояснения к сведениям об уточняемом земельном участке с кадастровым номером		73:19:083501:85 :
1.		—

1. Сведения о характерных точках границ уточняемого земельного участка с кадастровым номером 73:19:083501:87 :
 Система координат МСК-73, зона 2 Зона № 2

Обозначение характерных точек границ	Координаты, м				Метод определения координат	Формулы, примененные для расчета средней квадратической погрешности определения координат характерных точек границ (Mt), с подставленными в такие формулы значениями и итоговые (вычисленные) значения Mt, м	Описание закрепления точки
	содержатся в Едином государственном реестре недвижимости		определены в результате выполнения комплексных кадастровых работ				
	X	Y	X	Y			
1	2	3	4	5	6	7	8
100	—	—	512 744,07	2 251 952,38	Метод спутниковых геодезических измерений (определений)	Mt = 0,10	—
101	—	—	512 738,39	2 251 957,48	Аналитический метод	0,10	
102	—	—	512 736,65	2 251 955,87			
103	—	—	512 731,52	2 251 952,02			
104	—	—	512 727,35	2 251 948,77			
105	—	—	512 716,39	2 251 940,69			
106	—	—	512 704,51	2 251 933,10			
107	—	—	512 702,18	2 251 931,42			
108	—	—	512 698,12	2 251 928,46			
109	—	—	512 697,18	2 251 927,61			
110	—	—	512 696,39	2 251 926,89			
н111У	—	—	512 701,34	2 251 921,62	Метод спутниковых геодезических измерений (определений)	Mt = 0,10	
н112У	—	—	512 702,13	2 251 921,33			
н113У	—	—	512 728,90	2 251 940,25			
100	—	—	512 744,07	2 251 952,38			

2. Сведения о частях границ уточняемого земельного участка с кадастровым номером 73:19:083501:87 :

Обозначение части границ		Горизонтальное проложение (S), м	Описание прохождения части границ	Сведения о согласовании местоположения границ (согласовано/спорное)
от т.	до т.			
1	2	3	4	5

1	2	3	4	5
100	101	7,63	—	согласовано
101	102	2,37		
102	103	6,41		
103	104	5,29		
104	105	13,62		
105	106	14,10		
106	107	2,87		
107	108	5,02		
108	109	1,27		
109	110	1,07		
110	н111У	7,23		
н111У	н112У	0,84		
н112У	н113У	32,78		
н113У	100	19,42		

3. Сведения о характеристиках уточняемого земельного участка с кадастровым номером 73:19:083501:87 :

№ п/п	Наименование характеристики земельного участка	Значение характеристики
1	2	3
1.	Адрес земельного участка	—
1.1.	Сведения о местоположении земельного участка (при отсутствии адреса) в структурированном в соответствии с федеральной информационной адресной системой виде	
1.2.	Дополнительные сведения о местоположении земельного участка	обл Ульяновская р-н Ульяновский Садоводческое товарищество "Радуга" центральная участок 42
2.	Площадь земельного участка ± величина погрешности определения (вычисления) площади ($P \pm \Delta P$), м ²	407 ± 7,00
3.	Формула, примененная для вычисления предельной погрешности определения площади земельного участка, с подставленными значениями и итоговые (вычисленные) значения	$3,5*0,10*\sqrt{(407,00)} = 7$
4.	Площадь земельного участка согласно сведениям Единого государственного реестра недвижимости (Ркад), м ²	450,00
5.	Оценка расхождения Р и Ркад ($P - P_{кад}$), м ²	43
6.	Предельный минимальный и максимальный размеры земельного участка (Рмин и Рмакс), м ²	— —

1	2	3
7.	Вид (виды) разрешенного использования	Для садоводства
7.1.	Дополнительные сведения об использовании земельного участка	—
8.	Кадастровый или иной государственный учетный номер (инвентарный) здания, сооружения, объекта незавершенного строительства, расположенного на земельном участке	73:19:083501:1475
9.	Сведения о земельных участках (землях общего пользования, территории общего пользования), посредством которых обеспечивается доступ	—
10.	Иные сведения	—

4. Пояснения к сведениям об уточняемом земельном участке с кадастровым номером 73:19:083501:87 :

1.	—
----	---

1. Сведения о характерных точках границ уточняемого земельного участка с кадастровым номером 73:19:083501:89 :

Система координат МСК-73, зона 2 Зона № 2

Обозначение характерных точек границ	Координаты, м				Метод определения координат	Формулы, примененные для расчета средней квадратической погрешности определения координат характерных точек границ (Mt), с подставленными в такие формулы значениями и итоговые (вычисленные) значения Mt, м	Описание закрепления точки
	содержатся в Едином государственном реестре недвижимости		определены в результате выполнения комплексных кадастровых работ				
	X	Y	X	Y			
1	2	3	4	5	6	7	8
1365	—	—	512 200,25	2 252 231,69	Метод спутниковых геодезических измерений (определений)	0,03	—
1366	—	—	512 182,49	2 252 220,55		0,10	
1367	—	—	512 184,93	2 252 214,52		Mt = 0,10	
1368	—	—	512 186,14	2 252 210,77			
1369	—	—	512 186,68	2 252 209,10			
1370	—	—	512 188,79	2 252 203,99			

1	2	3	4	5	6	7	8
н1371У	—	—	512 206,44	2 252 215,08	Метод спутниковых геодезических измерений (определений)	Mt = 0,10	—
1365	—	—	512 200,25	2 252 231,69		0,03	

2. Сведения о частях границ уточняемого земельного участка с кадастровым номером 73:19:083501:89 :

Обозначение части границ		Горизонтальное проложение (S), м	Описание прохождения части границ	Сведения о согласовании местоположения границ (согласовано/спорное)
от т.	до т.			
1	2	3	4	5
1365	1366	20,96	—	согласовано
1366	1367	6,50		
1367	1368	3,94		
1368	1369	1,76		
1369	1370	5,53		
1370	н1371У	20,84		
н1371У	1365	17,73		

3. Сведения о характеристиках уточняемого земельного участка с кадастровым номером 73:19:083501:89 :

№ п/п	Наименование характеристики земельного участка	Значение характеристики
1	2	3
1.	Адрес земельного участка	—
1.1.	Сведения о местоположении земельного участка (при отсутствии адреса) в структурированном в соответствии с федеральной информационной адресной системой виде	
1.2.	Дополнительные сведения о местоположении земельного участка	Местоположение установлено относительно ориентира, расположенного в границах участка. Почтовый адрес ориентира: Ульяновская область, г. Ульяновск, садоводческое товарищество "Радуга" подлесная, участок 358.
2.	Площадь земельного участка ± величина погрешности определения (вычисления) площади ($P \pm \Delta P$), м ²	$363 \pm 7,00$
3.	Формула, примененная для вычисления предельной погрешности определения площади земельного участка, с подставленными значениями и итоговые (вычисленные) значения	$3,5 * 0,10 * \sqrt{(363,00)} = 7$
4.	Площадь земельного участка согласно сведениям Единого государственного реестра недвижимости (Ркад), м ²	350,00
5.	Оценка расхождения Р и Ркад ($P - P_{кад}$), м ²	13

1	2	3
6.	Предельный минимальный и максимальный размеры земельного участка (Рмин и Рмакс), м ²	— —
7.	Вид (виды) разрешенного использования	Для ведения садоводства
7.1.	Дополнительные сведения об использовании земельного участка	—
8.	Кадастровый или иной государственный учетный номер (инвентарный) здания, сооружения, объекта незавершенного строительства, расположенного на земельном участке	73:19:083501:1438
9.	Сведения о земельных участках (землях общего пользования, территории общего пользования), посредством которых обеспечивается доступ	—
10.	Иные сведения	—

4. Пояснения к сведениям об уточняемом земельном участке с кадастровым номером 73:19:083501:89 :

1.	—
----	---

1. Сведения о характерных точках границ уточняемого земельного участка с кадастровым номером 73:19:083501:90 :
Система координат МСК-73, зона 2 Зона № 2

Обозначение характерных точек границ	Координаты, м				Метод определения координат	Формулы, примененные для расчета средней квадратической погрешности определения координат характерных точек границ (Mt), с подставленными в такие формулы значениями и итоговые (вычисленные) значения Mt, м	Описание закрепления точки
	содержатся в Едином государственном реестре недвижимости		определены в результате выполнения комплексных кадастровых работ				
	X	Y	X	Y			
1	2	3	4	5	6	7	8
119	—	—	512 767,57	2 251 931,84	Метод спутниковых геодезических измерений (определений)	Mt = 0,10	—
116	—	—	512 759,27	2 251 939,34			
н118У	—	—	512 739,28	2 251 925,75			
н117У	—	—	512 717,39	2 251 908,31			
н120У	—	—	512 725,08	2 251 902,21			

1	2	3	4	5	6	7	8
н121У	—	—	512 745,49	2 251 918,00	Метод спутниковых геодезических измерений (определений)	Mt = 0,10	—
119	—	—	512 767,57	2 251 931,84			

2. Сведения о частях границ уточняемого земельного участка с кадастровым номером 73:19:083501:90 :

Обозначение части границ		Горизонтальное проложение (S), м	Описание прохождения части границ	Сведения о согласовании местоположения границ (согласовано/спорное)
от т.	до т.			
1	2	3	4	5
119	116	11,19	—	согласовано
116	н118У	24,17		
н118У	н117У	27,99		
н117У	н120У	9,82		
н120У	н121У	25,80		
н121У	119	26,06		

3. Сведения о характеристиках уточняемого земельного участка с кадастровым номером 73:19:083501:90 :

№ п/п	Наименование характеристики земельного участка	Значение характеристики
1	2	3
1.	Адрес земельного участка	—
1.1.	Сведения о местоположении земельного участка (при отсутствии адреса) в структурированном в соответствии с федеральной информационной адресной системой виде	
1.2.	Дополнительные сведения о местоположении земельного участка	Ульяновская область, г. Ульяновск, садоводческое товарищество "Радуга" центральная, участок 45
2.	Площадь земельного участка ± величина погрешности определения (вычисления) площади ($P \pm \Delta P$), м ²	522 ± 8,00
3.	Формула, примененная для вычисления предельной погрешности определения площади земельного участка, с подставленными значениями и итоговые (вычисленные) значения	$3,5 * 0,10 * \sqrt{(522,00)} = 8$
4.	Площадь земельного участка согласно сведениям Единого государственного реестра недвижимости (Ркад), м ²	522,00
5.	Оценка расхождения P и Ркад ($P - P_{кад}$), м ²	0
6.	Предельный минимальный и максимальный размеры земельного участка (Pмин и Pмакс), м ²	— —

1	2	3
7.	Вид (виды) разрешенного использования	Для садоводства
7.1.	Дополнительные сведения об использовании земельного участка	—
8.	Кадастровый или иной государственный учетный номер (инвентарный) здания, сооружения, объекта незавершенного строительства, расположенного на земельном участке	—
9.	Сведения о земельных участках (землях общего пользования, территории общего пользования), посредством которых обеспечивается доступ	—
10.	Иные сведения	—

4. Пояснения к сведениям об уточняемом земельном участке с кадастровым номером 73:19:083501:90 :

1.	—
----	---

1. Сведения о характерных точках границ уточняемого земельного участка с кадастровым номером 73:19:083501:93 :

Система координат МСК-73, зона 2 Зона № 2

Обозначение характерных точек границ	Координаты, м				Метод определения координат	Формулы, примененные для расчета средней квадратической погрешности определения координат характерных точек границ (Mt), с подставленными в такие формулы значениями и итоговые (вычисленные) значения Mt, м	Описание закрепления точки
	содержатся в Едином государственном реестре недвижимости		определены в результате выполнения комплексных кадастровых работ				
	X	Y	X	Y			
1	2	3	4	5	6	7	8
н115У	—	—	512 711,19	2 251 913,22	Метод спутниковых геодезических измерений (определений)	Mt = 0,10	—
н112У	—	—	512 702,13	2 251 921,33			
н111У	—	—	512 701,34	2 251 921,62			
503	—	—	512 682,26	2 251 909,77			
504	—	—	512 689,52	2 251 903,78			
505	—	—	512 691,25	2 251 904,74			

1	2	3	4	5	6	7	8
506	—	—	512 693,31	2 251 901,99	Метод спутниковых геодезических измерений (определений)	Mt = 0,10	—
507	—	—	512 693,54	2 251 900,54			
н115У	—	—	512 711,19	2 251 913,22			

2. Сведения о частях границ уточняемого земельного участка с кадастровым номером 73:19:083501:93 :

Обозначение части границ		Горизонтальное проложение (S), м	Описание прохождения части границ	Сведения о согласовании местоположения границ (согласовано/спорное)
от т.	до т.			
1	2	3	4	5
н115У	н112У	12,16	—	согласовано
н112У	н111У	0,84		
н111У	503	22,46		
503	504	9,41		
504	505	1,98		
505	506	3,44		
506	507	1,47		
507	н115У	21,73		

3. Сведения о характеристиках уточняемого земельного участка с кадастровым номером 73:19:083501:93 :

№ п/п	Наименование характеристики земельного участка	Значение характеристики
1	2	3
1.	Адрес земельного участка	—
1.1.	Сведения о местоположении земельного участка (при отсутствии адреса) в структурированном в соответствии с федеральной информационной адресной системой виде	
1.2.	Дополнительные сведения о местоположении земельного участка	Ульяновская область, г. Ульяновск, садоводческое товарищество "Радуга" центральная, участок 285
2.	Площадь земельного участка ± величина погрешности определения (вычисления) площади ($P \pm \Delta P$), м ²	288 ± 6,00
3.	Формула, примененная для вычисления предельной погрешности определения площади земельного участка, с подставленными значениями и итоговые (вычисленные) значения	$3,5 * 0,10 * \sqrt{(288,00)} = 6$

1	2	3
4.	Площадь земельного участка согласно сведениям Единого государственного реестра недвижимости (Ркад), м ²	314,00
5.	Оценка расхождения Р и Ркад (Р - Ркад), м ²	26
6.	Предельный минимальный и максимальный размеры земельного участка (Рмин и Рмакс), м ²	— —
7.	Вид (виды) разрешенного использования	Для садоводства
7.1.	Дополнительные сведения об использовании земельного участка	—
8.	Кадастровый или иной государственный учетный номер (инвентарный) здания, сооружения, объекта незавершенного строительства, расположенного на земельном участке	—
9.	Сведения о земельных участках (землях общего пользования, территории общего пользования), посредством которых обеспечивается доступ	—
10.	Иные сведения	—

4. Пояснения к сведениям об уточняемом земельном участке с кадастровым номером 73:19:083501:93 :

1.	—
----	---

**1. Сведения о характерных точках границ уточняемого земельного участка с кадастровым номером 73:19:083501:94 :
Система координат МСК-73, зона 2 Зона № 2**

Обозначение характерных точек границ	Координаты, м				Метод определения координат	Формулы, примененные для расчета средней квадратической погрешности определения координат характерных точек границ (Mt), с подставленными в такие формулы значениями и итоговые (вычисленные) значения Mt, м	Описание закрепления точки
	содержатся в Едином государственном реестре недвижимости		определены в результате выполнения комплексных кадастровых работ				
	X	Y	X	Y			
1	2	3	4	5	6	7	8
н841У	—	—	512 053,46	2 251 931,76	Метод спутниковых геодезических измерений (определений)	Mt = 0,10	—
н823У	—	—	512 044,08	2 251 947,26			
822	—	—	512 026,66	2 251 936,19		0,10	

1	2	3	4	5	6	7	8
842	—	—	512 036,78	2 251 920,83	Метод спутниковых геодезических измерений (определений)	Mt = 0,10	—
н841У	—	—	512 053,46	2 251 931,76			

2. Сведения о частях границ уточняемого земельного участка с кадастровым номером 73:19:083501:94 :

Обозначение части границ		Горизонтальное проложение (S), м	Описание прохождения части границ	Сведения о согласовании местоположения границ (согласовано/спорное)
от т.	до т.			
1	2	3	4	5
н841У	н823У	18,12	—	согласовано
н823У	822	20,64		
822	842	18,39		
842	н841У	19,94		

3. Сведения о характеристиках уточняемого земельного участка с кадастровым номером 73:19:083501:94 :

№ п/п	Наименование характеристики земельного участка	Значение характеристики
1	2	3
1.	Адрес земельного участка	—
1.1.	Сведения о местоположении земельного участка (при отсутствии адреса) в структурированном в соответствии с федеральной информационной адресной системой виде	
1.2.	Дополнительные сведения о местоположении земельного участка	обл Ульяновская р-н Ульяновский Садоводческое товарищество "Радуга" подлесная Участок 148
2.	Площадь земельного участка ± величина погрешности определения (вычисления) площади ($P \pm \Delta P$), м ²	370 ± 7,00
3.	Формула, примененная для вычисления предельной погрешности определения площади земельного участка, с подставленными значениями и итоговые (вычисленные) значения	$3,5 * 0,10 * \sqrt{(370,00)} = 7$
4.	Площадь земельного участка согласно сведениям Единого государственного реестра недвижимости (Ркад), м ²	360,00
5.	Оценка расхождения Р и Ркад ($P - P_{кад}$), м ²	10
6.	Предельный минимальный и максимальный размеры земельного участка (Рмин и Рмакс), м ²	— —
7.	Вид (виды) разрешенного использования	Для садоводства
7.1.	Дополнительные сведения об использовании земельного участка	—

1	2	3
8.	Кадастровый или иной государственный учетный номер (инвентарный) здания, сооружения, объекта незавершенного строительства, расположенного на земельном участке	—
9.	Сведения о земельных участках (землях общего пользования, территории общего пользования), посредством которых обеспечивается доступ	—
10.	Иные сведения	—

4. Пояснения к сведениям об уточняемом земельном участке с кадастровым номером 73:19:083501:94 :

1.	—
----	---

1. Сведения о характерных точках границ уточняемого земельного участка с кадастровым номером 73:19:083501:95 :
 Система координат МСК-73, зона 2 Зона № 2

Обозначение характерных точек границ	Координаты, м				Метод определения координат	Формулы, примененные для расчета средней квадратической погрешности определения координат характерных точек границ (Mt), с подставленными в такие формулы значениями и итоговые (вычисленные) значения Mt, м	Описание закрепления точки
	содержатся в Едином государственном реестре недвижимости		определены в результате выполнения комплексных кадастровых работ				
	X	Y	X	Y			
1	2	3	4	5	6	7	8
2099	—	—	512 667,02	2 251 886,48	Метод спутниковых геодезических измерений (определений)	0,10	—
2100	—	—	512 688,74	2 251 898,74		0,00	
2101	—	—	512 677,95	2 251 907,75			
н2102У	—	—	512 655,97	2 251 894,97			
н2103У	—	—	512 662,77	2 251 888,86		Mt = 0,10	
н2104У	—	—	512 665,50	2 251 888,06			
2099	—	—	512 667,02	2 251 886,48		0,10	

2. Сведения о частях границ уточняемого земельного участка с кадастровым номером 73:19:083501:95 :

Обозначение части границ		Горизонтальное проложение (S), м	Описание прохождения части границ	Сведения о согласовании местоположения границ (согласовано/спорное)
от т.	до т.			
1	2	3	4	5
2099	2100	24,94	—	согласовано
2100	2101	14,06		
2101	н2102У	25,43		
н2102У	н2103У	9,14		
н2103У	н2104У	2,84		
н2104У	2099	2,19		

3. Сведения о характеристиках уточняемого земельного участка с кадастровым номером 73:19:083501:95 :

№ п/п	Наименование характеристики земельного участка	Значение характеристики
1	2	3
1.	Адрес земельного участка	—
1.1.	Сведения о местоположении земельного участка (при отсутствии адреса) в структурированном в соответствии с федеральной информационной адресной системой виде	
1.2.	Дополнительные сведения о местоположении земельного участка	Ульяновская область, г. Ульяновск, садоводческое товарищество "Радуга" центральная, участок 284
2.	Площадь земельного участка ± величина погрешности определения (вычисления) площади ($P \pm \Delta P$), м ²	331 ± 6,00
3.	Формула, примененная для вычисления предельной погрешности определения площади земельного участка, с подставленными значениями и итоговые (вычисленные) значения	$3,5 * 0,10 * \sqrt{(331,00)} = 6$
4.	Площадь земельного участка согласно сведениям Единого государственного реестра недвижимости (Ркад), м ²	327,00
5.	Оценка расхождения Р и Ркад ($P - P_{кад}$), м ²	4
6.	Предельный минимальный и максимальный размеры земельного участка (Рмин и Рмакс), м ²	— —
7.	Вид (виды) разрешенного использования	Для садоводства
7.1.	Дополнительные сведения об использовании земельного участка	—
8.	Кадастровый или иной государственный учетный номер (инвентарный) здания, сооружения, объекта незавершенного строительства, расположенного на земельном участке	73:19:083501:1469

1	2	3
9.	Сведения о земельных участках (землях общего пользования, территории общего пользования), посредством которых обеспечивается доступ	—
10.	Иные сведения	—

4. Пояснения к сведениям об уточняемом земельном участке с кадастровым номером 73:19:083501:95 :

1.	—
----	---

1. Сведения о характерных точках границ уточняемого земельного участка с кадастровым номером 73:19:083501:96 :

Система координат МСК-73, зона 2 Зона № 2

Обозначение характерных точек границ	Координаты, м				Метод определения координат	Формулы, примененные для расчета средней квадратической погрешности определения координат характерных точек границ (Mt), с подставленными в такие формулы значениями и итоговые (вычисленные) значения Mt, м	Описание закрепления точки
	содержатся в Едином государственном реестре недвижимости		определены в результате выполнения комплексных кадастровых работ				
	X	Y	X	Y			
1	2	3	4	5	6	7	8
1492	—	—	512 428,16	2 251 958,72	Метод спутниковых геодезических измерений (определений)	0,10	—
1491	—	—	512 441,42	2 251 973,28		0,00	
1493	—	—	512 428,22	2 251 985,10		0,10	
1494	—	—	512 414,83	2 251 969,86			
1492	—	—	512 428,16	2 251 958,72			

2. Сведения о частях границ уточняемого земельного участка с кадастровым номером 73:19:083501:96 :

Обозначение части границ		Горизонтальное проложение (S), м	Описание прохождения части границ	Сведения о согласовании местоположения границ (согласовано/спорное)
от т.	до т.			
1	2	3	4	5
1492	1491	19,69	—	согласовано
1491	1493	17,72	—	

1	2	3	4	5
1493	1494	20,29	—	согласовано
1494	1492	17,37	—	

3. Сведения о характеристиках уточняемого земельного участка с кадастровым номером 73:19:083501:96 :

№ п/п	Наименование характеристики земельного участка	Значение характеристики
1	2	3
1.	Адрес земельного участка	—
1.1.	Сведения о местоположении земельного участка (при отсутствии адреса) в структурированном в соответствии с федеральной информационной адресной системой виде	
1.2.	Дополнительные сведения о местоположении земельного участка	Местоположение установлено относительно ориентира, расположенного в границах участка. Почтовый адрес ориентира: обл Ульяновская р-н Ульяновский Садоводческое товарищество "Радуга" средняя Участок 13.
2.	Площадь земельного участка ± величина погрешности определения (вычисления) площади ($P \pm \Delta P$), м ²	$351 \pm 7,00$
3.	Формула, примененная для вычисления предельной погрешности определения площади земельного участка, с подставленными значениями и итоговые (вычисленные) значения	$3,5 * 0,10 * \sqrt{(351,00)} = 7$
4.	Площадь земельного участка согласно сведениям Единого государственного реестра недвижимости (Ркад), м ²	356,00
5.	Оценка расхождения Р и Ркад ($P - P_{кад}$), м ²	5
6.	Предельный минимальный и максимальный размеры земельного участка (Рмин и Рмакс), м ²	— —
7.	Вид (виды) разрешенного использования	Для коллективного садоводства
7.1.	Дополнительные сведения об использовании земельного участка	—
8.	Кадастровый или иной государственный учетный номер (инвентарный) здания, сооружения, объекта незавершенного строительства, расположенного на земельном участке	—
9.	Сведения о земельных участках (землях общего пользования, территории общего пользования), посредством которых обеспечивается доступ	—
10.	Иные сведения	—

4. Пояснения к сведениям об уточняемом земельном участке с кадастровым номером 73:19:083501:96 :

1.	—
----	---

1. Сведения о характерных точках границ уточняемого земельного участка с кадастровым номером 73:19:083501:97 :
 Система координат МСК-73, зона 2 Зона № 2

Обозначение характерных точек границ	Координаты, м				Метод определения координат	Формулы, примененные для расчета средней квадратической погрешности определения координат характерных точек границ (Mt), с подставленными в такие формулы значениями и итоговые (вычисленные) значения Mt, м	Описание закрепления точки
	содержатся в Едином государственном реестре недвижимости		определены в результате выполнения комплексных кадастровых работ				
	X	Y	X	Y			
1	2	3	4	5	6	7	8
1179	—	—	512 210,79	2 251 740,30	Метод спутниковых геодезических измерений (определений)	0,02	—
1180	—	—	512 226,11	2 251 749,87			
1181	—	—	512 228,11	2 251 750,95			
н1175У	—	—	512 217,08	2 251 769,14		Mt = 0,10	
н1178У	—	—	512 200,77	2 251 757,25			
1179	—	—	512 210,79	2 251 740,30			

2. Сведения о частях границ уточняемого земельного участка с кадастровым номером 73:19:083501:97 :

Обозначение части границ		Горизонтальное проложение (S), м	Описание прохождения части границ	Сведения о согласовании местоположения границ (согласовано/спорное)
от т.	до т.			
1	2	3	4	5
1179	1180	18,06	—	согласовано
1180	1181	2,27		
1181	н1175У	21,27		
н1175У	н1178У	20,18		
н1178У	1179	19,69		

3. Сведения о характеристиках уточняемого земельного участка с кадастровым номером 73:19:083501:97 :

№ п/п	Наименование характеристики земельного участка	Значение характеристики
1	2	3
1	2	3

1	2	3
1.	Адрес земельного участка	—
1.1.	Сведения о местоположении земельного участка (при отсутствии адреса) в структурированном в соответствии с федеральной информационной адресной системой виде	
1.2.	Дополнительные сведения о местоположении земельного участка	обл Ульяновская р-н Ульяновский Садоводческое товарищество "Радуга" подлесная Участок 251
2.	Площадь земельного участка ± величина погрешности определения (вычисления) площади ($P \pm \Delta P$), м ²	413 ± 7,00
3.	Формула, примененная для вычисления предельной погрешности определения площади земельного участка, с подставленными значениями и итоговые (вычисленные) значения	$3,5 * 0,10 * \sqrt{(413,00)} = 7$
4.	Площадь земельного участка согласно сведениям Единого государственного реестра недвижимости (Ркад), м ²	441,00
5.	Оценка расхождения Р и Ркад ($P - P_{кад}$), м ²	28
6.	Предельный минимальный и максимальный размеры земельного участка (Рмин и Рмакс), м ²	— —
7.	Вид (виды) разрешенного использования	Для садоводства
7.1.	Дополнительные сведения об использовании земельного участка	—
8.	Кадастровый или иной государственный учетный номер (инвентарный) здания, сооружения, объекта незавершенного строительства, расположенного на земельном участке	73:19:083501:1427
9.	Сведения о земельных участках (землях общего пользования, территории общего пользования), посредством которых обеспечивается доступ	—
10.	Иные сведения	—
4. Пояснения к сведениям об уточняемом земельном участке с кадастровым номером		73:19:083501:97 :
1.		—

1. Сведения о характерных точках границ уточняемого земельного участка с кадастровым номером 73:19:083501:99 :
 Система координат МСК-73, зона 2 Зона № 2

Обозначение характерных точек границ	Координаты, м				Метод определения координат	Формулы, примененные для расчета средней квадратической погрешности определения координат характерных точек границ (Mt), с подставленными в такие формулы значениями и итоговые (вычисленные) значения Mt, м	Описание закрепления точки
	содержатся в Едином государственном реестре недвижимости		определены в результате выполнения комплексных кадастровых работ				
	X	Y	X	Y			
1	2	3	4	5	6	7	8
379	—	—	512 882,66	2 252 019,81	Метод спутниковых геодезических измерений (определений)	Mt = 0,10	—
380	—	—	512 875,53	2 252 025,71			
381	—	—	512 872,84	2 252 027,49	Аналитический метод	0,02	
382	—	—	512 848,62	2 252 006,31			
317	—	—	512 856,98	2 251 998,47			
379	—	—	512 882,66	2 252 019,81	Метод спутниковых геодезических измерений (определений)	Mt = 0,10	

2. Сведения о частях границ уточняемого земельного участка с кадастровым номером 73:19:083501:99 :

Обозначение части границ		Горизонтальное проложение (S), м	Описание прохождения части границ	Сведения о согласовании местоположения границ (согласовано/спорное)
от т.	до т.			
1	2	3	4	5
379	380	9,25	—	согласовано
380	381	3,23		
381	382	32,17		
382	317	11,46		
317	379	33,39		

3. Сведения о характеристиках уточняемого земельного участка с кадастровым номером 73:19:083501:99 :

№ п/п	Наименование характеристики земельного участка	Значение характеристики
1	2	3
1	2	3

1	2	3
1.	Адрес земельного участка	—
1.1.	Сведения о местоположении земельного участка (при отсутствии адреса) в структурированном в соответствии с федеральной информационной адресной системой виде	
1.2.	Дополнительные сведения о местоположении земельного участка	Местоположение установлено относительно ориентира, расположенного в границах участка. Почтовый адрес ориентира: обл Ульяновская р-н Ульяновский Садоводческое некоммерческое товарищество "Радуга" центральная Участок 185.
2.	Площадь земельного участка \pm величина погрешности определения (вычисления) площади ($P \pm \Delta P$), м ²	388 \pm 7,00
3.	Формула, примененная для вычисления предельной погрешности определения площади земельного участка, с подставленными значениями и итоговые (вычисленные) значения	$3,5 * 0,10 * \sqrt{(388,00)} = 7$
4.	Площадь земельного участка согласно сведениям Единого государственного реестра недвижимости (Ркад), м ²	373,00
5.	Оценка расхождения P и Ркад ($P - P_{кад}$), м ²	15
6.	Предельный минимальный и максимальный размеры земельного участка (Рмин и Рмакс), м ²	— —
7.	Вид (виды) разрешенного использования	Для садоводства
7.1.	Дополнительные сведения об использовании земельного участка	—
8.	Кадастровый или иной государственный учетный номер (инвентарный) здания, сооружения, объекта незавершенного строительства, расположенного на земельном участке	73:19:083501:1461
9.	Сведения о земельных участках (землях общего пользования, территории общего пользования), посредством которых обеспечивается доступ	—
10.	Иные сведения	—
4. Пояснения к сведениям об уточняемом земельном участке с кадастровым номером		73:19:083501:99 :
1.		—

1. Сведения о характерных точках границ уточняемого земельного участка с кадастровым номером 73:19:083501:101 :
 Система координат МСК-73, зона 2 Зона № 2

Обозначение характерных точек границ	Координаты, м				Метод определения координат	Формулы, примененные для расчета средней квадратической погрешности определения координат характерных точек границ (Mt), с подставленными в такие формулы значениями и итоговые (вычисленные) значения Mt, м	Описание закрепления точки
	содержатся в Едином государственном реестре недвижимости		определены в результате выполнения комплексных кадастровых работ				
	X	Y	X	Y			
1	2	3	4	5	6	7	8
746	—	—	511 984,38	2 252 003,26	Метод спутниковых геодезических измерений (определений)	0,02	—
747	—	—	512 001,30	2 252 014,53			
748	—	—	511 991,37	2 252 030,37		0,10	
749	—	—	511 974,55	2 252 018,93			
746	—	—	511 984,38	2 252 003,26		0,02	

2. Сведения о частях границ уточняемого земельного участка с кадастровым номером 73:19:083501:101 :

Обозначение части границ		Горизонтальное проложение (S), м	Описание прохождения части границ	Сведения о согласовании местоположения границ (согласовано/спорное)
от т.	до т.			
1	2	3	4	5
746	747	20,33	—	согласовано
747	748	18,70		
748	749	20,34		
749	746	18,50		

3. Сведения о характеристиках уточняемого земельного участка с кадастровым номером 73:19:083501:101 :

№ п/п	Наименование характеристики земельного участка	Значение характеристики
1	2	3
1	2	3

1	2	3
1.	Адрес земельного участка	—
1.1.	Сведения о местоположении земельного участка (при отсутствии адреса) в структурированном в соответствии с федеральной информационной адресной системой виде	
1.2.	Дополнительные сведения о местоположении земельного участка	Местоположение установлено относительно ориентира, расположенного в границах участка. Почтовый адрес ориентира: Ульяновская область, г. Ульяновск, садоводческое товарищество "Радуга" подлесная, участок 84.
2.	Площадь земельного участка \pm величина погрешности определения (вычисления) площади ($P \pm \Delta P$), м ²	$378 \pm 7,00$
3.	Формула, примененная для вычисления предельной погрешности определения площади земельного участка, с подставленными значениями и итоговые (вычисленные) значения	$3,5 * 0,10 * \sqrt{(378,00)} = 7$
4.	Площадь земельного участка согласно сведениям Единого государственного реестра недвижимости (Ркад), м ²	374,00
5.	Оценка расхождения P и Ркад ($P - P_{кад}$), м ²	4
6.	Предельный минимальный и максимальный размеры земельного участка (Рмин и Рмакс), м ²	— —
7.	Вид (виды) разрешенного использования	Для садоводства
7.1.	Дополнительные сведения об использовании земельного участка	—
8.	Кадастровый или иной государственный учетный номер (инвентарный) здания, сооружения, объекта незавершенного строительства, расположенного на земельном участке	—
9.	Сведения о земельных участках (землях общего пользования, территории общего пользования), посредством которых обеспечивается доступ	—
10.	Иные сведения	—
4. Пояснения к сведениям об уточняемом земельном участке с кадастровым номером		73:19:083501:101 :
1.		—

1. Сведения о характерных точках границ уточняемого земельного участка с кадастровым номером 73:19:083501:102 :
 Система координат МСК-73, зона 2 Зона № 2

Обозначение характерных точек границ	Координаты, м				Метод определения координат	Формулы, примененные для расчета средней квадратической погрешности определения координат характерных точек границ (Mt), с подставленными в такие формулы значениями и итоговые (вычисленные) значения Mt, м	Описание закрепления точки
	содержатся в Едином государственном реестре недвижимости		определены в результате выполнения комплексных кадастровых работ				
	X	Y	X	Y			
1	2	3	4	5	6	7	8
1732	—	—	512 379,22	2 251 800,41	Метод спутниковых геодезических измерений (определений)	0,00	—
1695	—	—	512 392,58	2 251 815,30		0,02	
1733	—	—	512 379,08	2 251 826,52		0,03	
1734	—	—	512 366,26	2 251 812,18		0,00	
1735	—	—	512 366,58	2 251 811,90			
1732	—	—	512 379,22	2 251 800,41			

2. Сведения о частях границ уточняемого земельного участка с кадастровым номером 73:19:083501:102 :

Обозначение части границ		Горизонтальное проложение (S), м	Описание прохождения части границ	Сведения о согласовании местоположения границ (согласовано/спорное)
от т.	до т.			
1	2	3	4	5
1732	1695	20,01	—	согласовано
1695	1733	17,55		
1733	1734	19,24		
1734	1735	0,43		
1735	1732	17,08		

3. Сведения о характеристиках уточняемого земельного участка с кадастровым номером 73:19:083501:102 :

№ п/п	Наименование характеристики земельного участка	Значение характеристики
1	2	3

1	2	3
1.	Адрес земельного участка	—
1.1.	Сведения о местоположении земельного участка (при отсутствии адреса) в структурированном в соответствии с федеральной информационной адресной системой виде	
1.2.	Дополнительные сведения о местоположении земельного участка	Ульяновская обл, р-н Ульяновский, Садоводческое товарищество "Радуга" средняя, участок 164
2.	Площадь земельного участка ± величина погрешности определения (вычисления) площади ($P \pm \Delta P$), м ²	344 ± 6,00
3.	Формула, примененная для вычисления предельной погрешности определения площади земельного участка, с подставленными значениями и итоговые (вычисленные) значения	$3,5 * 0,10 * \sqrt{(344,00)} = 6$
4.	Площадь земельного участка согласно сведениям Единого государственного реестра недвижимости (Ркад), м ²	343,00
5.	Оценка расхождения Р и Ркад ($P - P_{кад}$), м ²	1
6.	Предельный минимальный и максимальный размеры земельного участка (Рмин и Рмакс), м ²	— —
7.	Вид (виды) разрешенного использования	Для садоводства
7.1.	Дополнительные сведения об использовании земельного участка	—
8.	Кадастровый или иной государственный учетный номер (инвентарный) здания, сооружения, объекта незавершенного строительства, расположенного на земельном участке	73:19:083501:1376
9.	Сведения о земельных участках (землях общего пользования, территории общего пользования), посредством которых обеспечивается доступ	—
10.	Иные сведения	—
4. Пояснения к сведениям об уточняемом земельном участке с кадастровым номером		73:19:083501:102 :
1.		—

1. Сведения о характерных точках границ уточняемого земельного участка с кадастровым номером 73:19:083501:104 :
 Система координат МСК-73, зона 2 Зона № 2

Обозначение характерных точек границ	Координаты, м				Метод определения координат	Формулы, примененные для расчета средней квадратической погрешности определения координат характерных точек границ (Mt), с подставленными в такие формулы значениями и итоговые (вычисленные) значения Mt, м	Описание закрепления точки
	содержатся в Едином государственном реестре недвижимости		определены в результате выполнения комплексных кадастровых работ				
	X	Y	X	Y			
1	2	3	4	5	6	7	8
н1965У	—	—	512 528,84	2 251 936,94	Метод спутниковых геодезических измерений (определений)	Mt = 0,10	—
1964	—	—	512 552,39	2 251 948,38		0,00	
1975	—	—	512 543,02	2 251 956,43			
н1969У	—	—	512 520,76	2 251 944,93			
н1966У	—	—	512 521,84	2 251 943,83		Mt = 0,10	
н1965У	—	—	512 528,84	2 251 936,94			

2. Сведения о частях границ уточняемого земельного участка с кадастровым номером 73:19:083501:104 :

Обозначение части границ		Горизонтальное проложение (S), м	Описание прохождения части границ	Сведения о согласовании местоположения границ (согласовано/спорное)
от т.	до т.			
1	2	3	4	5
н1965У	1964	26,18	—	согласовано
1964	1975	12,35		
1975	н1969У	25,06		
н1969У	н1966У	1,54		
н1966У	н1965У	9,82		

3. Сведения о характеристиках уточняемого земельного участка с кадастровым номером 73:19:083501:104 :

№ п/п	Наименование характеристики земельного участка	Значение характеристики
1	2	3

1	2	3
1.	Адрес земельного участка	—
1.1.	Сведения о местоположении земельного участка (при отсутствии адреса) в структурированном в соответствии с федеральной информационной адресной системой виде	
1.2.	Дополнительные сведения о местоположении земельного участка	Местоположение установлено относительно ориентира, расположенного в границах участка. Почтовый адрес ориентира: Ульяновская область, г. Ульяновск, садоводческое товарищество "Радуга" подлесная, участок 312.
2.	Площадь земельного участка \pm величина погрешности определения (вычисления) площади ($P \pm \Delta P$), м ²	284 \pm 6,00
3.	Формула, примененная для вычисления предельной погрешности определения площади земельного участка, с подставленными значениями и итоговые (вычисленные) значения	$3,5 * 0,10 * \sqrt{(284,00)} = 6$
4.	Площадь земельного участка согласно сведениям Единого государственного реестра недвижимости (Ркад), м ²	306,00
5.	Оценка расхождения P и Ркад ($P - P_{кад}$), м ²	22
6.	Предельный минимальный и максимальный размеры земельного участка (Рмин и Рмакс), м ²	— —
7.	Вид (виды) разрешенного использования	Для садоводства
7.1.	Дополнительные сведения об использовании земельного участка	—
8.	Кадастровый или иной государственный учетный номер (инвентарный) здания, сооружения, объекта незавершенного строительства, расположенного на земельном участке	—
9.	Сведения о земельных участках (землях общего пользования, территории общего пользования), посредством которых обеспечивается доступ	—
10.	Иные сведения	—
4. Пояснения к сведениям об уточняемом земельном участке с кадастровым номером		73:19:083501:104 :
1.		—

1. Сведения о характерных точках границ уточняемого земельного участка с кадастровым номером 73:19:083501:109 :
 Система координат МСК-73, зона 2 Зона № 2

Обозначение характерных точек границ	Координаты, м				Метод определения координат	Формулы, примененные для расчета средней квадратической погрешности определения координат характерных точек границ (Mt), с подставленными в такие формулы значениями и итоговые (вычисленные) значения Mt, м	Описание закрепления точки
	содержатся в Едином государственном реестре недвижимости		определены в результате выполнения комплексных кадастровых работ				
	X	Y	X	Y			
1	2	3	4	5	6	7	8
н475У	—	—	512 449,41	2 252 383,93	Метод спутниковых геодезических измерений (определений)	Mt = 0,10	—
474	—	—	512 442,68	2 252 379,96	Аналитический метод	0,10	
481	—	—	512 449,60	2 252 366,41			
482	—	—	512 457,44	2 252 348,94			
483	—	—	512 461,79	2 252 340,03			
484	—	—	512 464,09	2 252 335,87			
485	—	—	512 464,73	2 252 336,30	Метод спутниковых геодезических измерений (определений)	Mt = 0,10	
н486У	—	—	512 471,36	2 252 340,69			
н487У	—	—	512 455,06	2 252 374,36			
н475У	—	—	512 449,41	2 252 383,93			

2. Сведения о частях границ уточняемого земельного участка с кадастровым номером 73:19:083501:109 :

Обозначение части границ		Горизонтальное проложение (S), м	Описание прохождения части границ	Сведения о согласовании местоположения границ (согласовано/спорное)
от т.	до т.			
1	2	3	4	5
н475У	474	7,81	—	согласовано
474	481	15,21		
481	482	19,15		
482	483	9,92		
483	484	4,75		

1	2	3	4	5
484	485	0,77	—	согласовано
485	н486У	7,95		
н486У	н487У	37,41		
н487У	н475У	11,11		

3. Сведения о характеристиках уточняемого земельного участка с кадастровым номером 73:19:083501:109 :

№ п/п	Наименование характеристики земельного участка	Значение характеристики
1	2	3
1.	Адрес земельного участка	—
1.1.	Сведения о местоположении земельного участка (при отсутствии адреса) в структурированном в соответствии с федеральной информационной адресной системой виде	
1.2.	Дополнительные сведения о местоположении земельного участка	Местоположение установлено относительно ориентира, расположенного в границах участка. Почтовый адрес ориентира: Ульяновская область, г. Ульяновск, садоводческое товарищество "Радуга" центральная, участок 226.
2.	Площадь земельного участка ± величина погрешности определения (вычисления) площади ($P \pm \Delta P$), м ²	419 ± 7,00
3.	Формула, примененная для вычисления предельной погрешности определения площади земельного участка, с подставленными значениями и итоговые (вычисленные) значения	$3,5 * 0,10 * \sqrt{(419,00)} = 7$
4.	Площадь земельного участка согласно сведениям Единого государственного реестра недвижимости (Ркад), м ²	426,00
5.	Оценка расхождения Р и Ркад ($P - P_{кад}$), м ²	7
6.	Предельный минимальный и максимальный размеры земельного участка (Рмин и Рмакс), м ²	— —
7.	Вид (виды) разрешенного использования	Для садоводства
7.1.	Дополнительные сведения об использовании земельного участка	—
8.	Кадастровый или иной государственный учетный номер (инвентарный) здания, сооружения, объекта незавершенного строительства, расположенного на земельном участке	73:19:083501:1696
9.	Сведения о земельных участках (землях общего пользования, территории общего пользования), посредством которых обеспечивается доступ	—
10.	Иные сведения	—

4. Пояснения к сведениям об уточняемом земельном участке с кадастровым номером 73:19:083501:109 :

1.	—		
----	---	--	--

1. Сведения о характерных точках границ уточняемого земельного участка с кадастровым номером 73:19:083501:110 :
Система координат МСК-73, зона 2 Зона № 2

Обозначение характерных точек границ	Координаты, м				Метод определения координат	Формулы, примененные для расчета средней квадратической погрешности определения координат характерных точек границ (Mt), с подставленными в такие формулы значениями и итоговые (вычисленные) значения Mt, м	Описание закрепления точки
	содержатся в Едином государственном реестре недвижимости		определены в результате выполнения комплексных кадастровых работ				
	X	Y	X	Y			
1	2	3	4	5	6	7	8
1488	—	—	512 454,36	2 251 935,61	Метод спутниковых геодезических измерений (определений)	0,10	—
1487	—	—	512 468,12	2 251 951,03		0,00	
1489	—	—	512 455,23	2 251 962,17		Mt = 0,10	
н1490У	—	—	512 441,47	2 251 947,11		0,10	
1488	—	—	512 454,36	2 251 935,61			

2. Сведения о частях границ уточняемого земельного участка с кадастровым номером 73:19:083501:110 :

Обозначение части границ		Горизонтальное проложение (S), м	Описание прохождения части границ	Сведения о согласовании местоположения границ (согласовано/спорное)
от т.	до т.			
1	2	3	4	5
1488	1487	20,67	—	согласовано
1487	1489	17,04		
1489	н1490У	20,40		
н1490У	1488	17,27		

3. Сведения о характеристиках уточняемого земельного участка с кадастровым номером 73:19:083501:110 :

№ п/п	Наименование характеристики земельного участка	Значение характеристики
1	2	3
1		

1	2	3
1.	Адрес земельного участка	—
1.1.	Сведения о местоположении земельного участка (при отсутствии адреса) в структурированном в соответствии с федеральной информационной адресной системой виде	
1.2.	Дополнительные сведения о местоположении земельного участка	Местоположение установлено относительно ориентира, расположенного в границах участка. Почтовый адрес ориентира: Ульяновская область, г. Ульяновск, садоводческое товарищество "Радуга" средняя, участок 11.
2.	Площадь земельного участка \pm величина погрешности определения (вычисления) площади ($P \pm \Delta P$), м ²	352 \pm 7,00
3.	Формула, примененная для вычисления предельной погрешности определения площади земельного участка, с подставленными значениями и итоговые (вычисленные) значения	$3,5 * 0,10 * \sqrt{(352,00)} = 7$
4.	Площадь земельного участка согласно сведениям Единого государственного реестра недвижимости (Ркад), м ²	364,00
5.	Оценка расхождения P и Ркад ($P - P_{кад}$), м ²	12
6.	Предельный минимальный и максимальный размеры земельного участка (Рмин и Рмакс), м ²	— —
7.	Вид (виды) разрешенного использования	Для коллективного садоводства
7.1.	Дополнительные сведения об использовании земельного участка	—
8.	Кадастровый или иной государственный учетный номер (инвентарный) здания, сооружения, объекта незавершенного строительства, расположенного на земельном участке	—
9.	Сведения о земельных участках (землях общего пользования, территории общего пользования), посредством которых обеспечивается доступ	—
10.	Иные сведения	—
4. Пояснения к сведениям об уточняемом земельном участке с кадастровым номером		73:19:083501:110 :
1.		—

1. Сведения о характерных точках границ уточняемого земельного участка с кадастровым номером 73:19:083501:111 :
 Система координат МСК-73, зона 2 Зона № 2

Обозначение характерных точек границ	Координаты, м				Метод определения координат	Формулы, примененные для расчета средней квадратической погрешности определения координат характерных точек границ (Mt), с подставленными в такие формулы значениями и итоговые (вычисленные) значения Mt, м	Описание закрепления точки
	содержатся в Едином государственном реестре недвижимости		определены в результате выполнения комплексных кадастровых работ				
	X	Y	X	Y			
1	2	3	4	5	6	7	8
н1517У	—	—	512 281,52	2 252 082,93	Метод спутниковых геодезических измерений (определений)	Mt = 0,10	—
н1516У	—	—	512 285,62	2 252 088,08			
1515	—	—	512 295,66	2 252 099,16		0,00	
1518	—	—	512 281,58	2 252 111,08			
н1519У	—	—	512 271,25	2 252 097,99		Mt = 0,10	
н1520У	—	—	512 268,48	2 252 094,48			
н1517У	—	—	512 281,52	2 252 082,93			

2. Сведения о частях границ уточняемого земельного участка с кадастровым номером 73:19:083501:111 :

Обозначение части границ		Горизонтальное проложение (S), м	Описание прохождения части границ	Сведения о согласовании местоположения границ (согласовано/спорное)
от т.	до т.			
1	2	3	4	5
н1517У	н1516У	6,58	—	согласовано
н1516У	1515	14,95		
1515	1518	18,45		
1518	н1519У	16,68		
н1519У	н1520У	4,47		
н1520У	н1517У	17,42		

3. Сведения о характеристиках уточняемого земельного участка с кадастровым номером 73:19:083501:111 :

№ п/п	Наименование характеристики земельного участка	Значение характеристики
1	2	3
1.	Адрес земельного участка	—
1.1.	Сведения о местоположении земельного участка (при отсутствии адреса) в структурированном в соответствии с федеральной информационной адресной системой виде	
1.2.	Дополнительные сведения о местоположении земельного участка	Местоположение установлено относительно ориентира, расположенного в границах участка. Почтовый адрес ориентира: Ульяновская область, г. Ульяновск, садоводческое товарищество "Радуга" средняя, участок 24.
2.	Площадь земельного участка ± величина погрешности определения (вычисления) площади ($P \pm \Delta P$), м ²	379 ± 7,00
3.	Формула, примененная для вычисления предельной погрешности определения площади земельного участка, с подставленными значениями и итоговые (вычисленные) значения	$3,5 * 0,10 * \sqrt{(379,00)} = 7$
4.	Площадь земельного участка согласно сведениям Единого государственного реестра недвижимости (Ркад), м ²	360,00
5.	Оценка расхождения Р и Ркад ($P - P_{кад}$), м ²	19
6.	Предельный минимальный и максимальный размеры земельного участка (Рмин и Рмакс), м ²	— —
7.	Вид (виды) разрешенного использования	Для садоводства
7.1.	Дополнительные сведения об использовании земельного участка	—
8.	Кадастровый или иной государственный учетный номер (инвентарный) здания, сооружения, объекта незавершенного строительства, расположенного на земельном участке	73:19:083501:1450
9.	Сведения о земельных участках (землях общего пользования, территории общего пользования), посредством которых обеспечивается доступ	—
10.	Иные сведения	—

4. Пояснения к сведениям об уточняемом земельном участке с кадастровым номером 73:19:083501:111 :

1.	—
----	---

1. Сведения о характерных точках границ уточняемого земельного участка с кадастровым номером 73:19:083501:112 :
 Система координат МСК-73, зона 2 Зона № 2

Обозначение характерных точек границ	Координаты, м				Метод определения координат	Формулы, примененные для расчета средней квадратической погрешности определения координат характерных точек границ (Mt), с подставленными в такие формулы значениями и итоговые (вычисленные) значения Mt, м	Описание закрепления точки
	содержатся в Едином государственном реестре недвижимости		определены в результате выполнения комплексных кадастровых работ				
	X	Y	X	Y			
1	2	3	4	5	6	7	8
2202	—	—	512 273,37	2 252 252,70	Метод спутниковых геодезических измерений (определений)	0,00	—
н2201У	—	—	512 286,91	2 252 263,70		Mt = 0,10	
н2209У	—	—	512 270,33	2 252 282,70		0,10	
2210	—	—	512 253,18	2 252 270,61		0,00	
2211	—	—	512 265,25	2 252 259,56			
2212	—	—	512 268,97	2 252 256,36			
2202	—	—	512 273,37	2 252 252,70			

2. Сведения о частях границ уточняемого земельного участка с кадастровым номером 73:19:083501:112 :

Обозначение части границ		Горизонтальное проложение (S), м	Описание прохождения части границ	Сведения о согласовании местоположения границ (согласовано/спорное)
от т.	до т.			
1	2	3	4	5
2202	н2201У	17,45	—	согласовано
н2201У	н2209У	25,22		
н2209У	2210	20,98		
2210	2211	16,36		
2211	2212	4,91		
2212	2202	5,72		

3. Сведения о характеристиках уточняемого земельного участка с кадастровым номером 73:19:083501:112 :

№ п/п	Наименование характеристики земельного участка	Значение характеристики
1	2	3
1.	Адрес земельного участка	—
1.1.	Сведения о местоположении земельного участка (при отсутствии адреса) в структурированном в соответствии с федеральной информационной адресной системой виде	
1.2.	Дополнительные сведения о местоположении земельного участка	Местоположение установлено относительно ориентира, расположенного в границах участка. Почтовый адрес ориентира: обл. Ульяновская, р-н Ульяновский, Садоводческое товарищество "Радуга" центральная, участок 270.
2.	Площадь земельного участка ± величина погрешности определения (вычисления) площади ($P \pm \Delta P$), м ²	499 ± 8,00
3.	Формула, примененная для вычисления предельной погрешности определения площади земельного участка, с подставленными значениями и итоговые (вычисленные) значения	$3,5 * 0,10 * \sqrt{(499,00)} = 8$
4.	Площадь земельного участка согласно сведениям Единого государственного реестра недвижимости (Ркад), м ²	421,00
5.	Оценка расхождения Р и Ркад ($P - P_{кад}$), м ²	78
6.	Предельный минимальный и максимальный размеры земельного участка (Рмин и Рмакс), м ²	— —
7.	Вид (виды) разрешенного использования	Для садоводства
7.1.	Дополнительные сведения об использовании земельного участка	—
8.	Кадастровый или иной государственный учетный номер (инвентарный) здания, сооружения, объекта незавершенного строительства, расположенного на земельном участке	73:19:083501:1542
9.	Сведения о земельных участках (землях общего пользования, территории общего пользования), посредством которых обеспечивается доступ	—
10.	Иные сведения	—

4. Пояснения к сведениям об уточняемом земельном участке с кадастровым номером 73:19:083501:112 :

1.	—
----	---

1. Сведения о характерных точках границ уточняемого земельного участка с кадастровым номером 73:19:083501:113 :
 Система координат МСК-73, зона 2 Зона № 2

Обозначение характерных точек границ	Координаты, м				Метод определения координат	Формулы, примененные для расчета средней квадратической погрешности определения координат характерных точек границ (Mt), с подставленными в такие формулы значениями и итоговые (вычисленные) значения Mt, м	Описание закрепления точки
	содержатся в Едином государственном реестре недвижимости		определены в результате выполнения комплексных кадастровых работ				
	X	Y	X	Y			
1	2	3	4	5	6	7	8
341	—	—	512 704,34	2 252 119,44	Аналитический метод	0,10	—
342	—	—	512 703,11	2 252 120,47			
343	—	—	512 695,36	2 252 127,01			
344	—	—	512 679,70	2 252 112,82			
345	—	—	512 674,98	2 252 107,93			
346	—	—	512 683,88	2 252 100,10	Метод спутниковых геодезических измерений (определений)	Mt = 0,10	
347	—	—	512 684,42	2 252 100,26			
н348У	—	—	512 705,41	2 252 118,58			
341	—	—	512 704,34	2 252 119,44	Аналитический метод	0,10	

2. Сведения о частях границ уточняемого земельного участка с кадастровым номером 73:19:083501:113 :

Обозначение части границ		Горизонтальное проложение (S), м	Описание прохождения части границ	Сведения о согласовании местоположения границ (согласовано/спорное)
от т.	до т.			
1	2	3	4	5
341	342	1,60	—	согласовано
342	343	10,14		
343	344	21,13		
344	345	6,80		
345	346	11,85		
346	347	0,56		
347	н348У	27,86		
н348У	341	1,37		

3. Сведения о характеристиках уточняемого земельного участка с кадастровым номером 73:19:083501:113 :

№ п/п	Наименование характеристики земельного участка	Значение характеристики
1	2	3
1.	Адрес земельного участка	—
1.1.	Сведения о местоположении земельного участка (при отсутствии адреса) в структурированном в соответствии с федеральной информационной адресной системой виде	
1.2.	Дополнительные сведения о местоположении земельного участка	Местоположение установлено относительно ориентира, расположенного в границах участка. Почтовый адрес ориентира: обл Ульяновская р-н Ульяновский Садоводческое товарищество "Радуга" центральная участок 135.
2.	Площадь земельного участка ± величина погрешности определения (вычисления) площади ($P \pm \Delta P$), м ²	356 ± 7,00
3.	Формула, примененная для вычисления предельной погрешности определения площади земельного участка, с подставленными значениями и итоговые (вычисленные) значения	$3,5 * 0,10 * \sqrt{(356,00)} = 7$
4.	Площадь земельного участка согласно сведениям Единого государственного реестра недвижимости (Ркад), м ²	349,00
5.	Оценка расхождения Р и Ркад ($P - P_{кад}$), м ²	7
6.	Предельный минимальный и максимальный размеры земельного участка (Рмин и Рмакс), м ²	— —
7.	Вид (виды) разрешенного использования	Для садоводства
7.1.	Дополнительные сведения об использовании земельного участка	—
8.	Кадастровый или иной государственный учетный номер (инвентарный) здания, сооружения, объекта незавершенного строительства, расположенного на земельном участке	—
9.	Сведения о земельных участках (землях общего пользования, территории общего пользования), посредством которых обеспечивается доступ	—
10.	Иные сведения	—

4. Пояснения к сведениям об уточняемом земельном участке с кадастровым номером 73:19:083501:113 :

1.	—
----	---

1. Сведения о характерных точках границ уточняемого земельного участка с кадастровым номером 73:19:083501:114 :
 Система координат МСК-73, зона 2 Зона № 2

Обозначение характерных точек границ	Координаты, м				Метод определения координат	Формулы, примененные для расчета средней квадратической погрешности определения координат характерных точек границ (Mt), с подставленными в такие формулы значениями и итоговые (вычисленные) значения Mt, м	Описание закрепления точки
	содержатся в Едином государственном реестре недвижимости		определены в результате выполнения комплексных кадастровых работ				
	X	Y	X	Y			
1	2	3	4	5	6	7	8
1578	—	—	512 398,61	2 251 925,91	Метод спутниковых геодезических измерений (определений)	0,01	—
1577	—	—	512 412,09	2 251 941,09		0,00	
1579	—	—	512 398,61	2 251 952,48		0,01	
1580	—	—	512 385,25	2 251 937,28		0,01	
1578	—	—	512 398,61	2 251 925,91		0,01	

2. Сведения о частях границ уточняемого земельного участка с кадастровым номером 73:19:083501:114 :

Обозначение части границ		Горизонтальное проложение (S), м	Описание прохождения части границ	Сведения о согласовании местоположения границ (согласовано/спорное)
от т.	до т.			
1	2	3	4	5
1578	1577	20,30	—	согласовано
1577	1579	17,65		
1579	1580	20,24		
1580	1578	17,54		

3. Сведения о характеристиках уточняемого земельного участка с кадастровым номером 73:19:083501:114 :

№ п/п	Наименование характеристики земельного участка	Значение характеристики
1	2	3
1	2	3

1	2	3
1.	Адрес земельного участка	—
1.1.	Сведения о местоположении земельного участка (при отсутствии адреса) в структурированном в соответствии с федеральной информационной адресной системой виде	
1.2.	Дополнительные сведения о местоположении земельного участка	Местоположение установлено относительно ориентира, расположенного в границах участка. Почтовый адрес ориентира: обл Ульяновская р-н Ульяновский Садоводческое товарищество "Радуга" средняя участок 63.
2.	Площадь земельного участка \pm величина погрешности определения (вычисления) площади ($P \pm \Delta P$), м ²	357 \pm 7,00
3.	Формула, примененная для вычисления предельной погрешности определения площади земельного участка, с подставленными значениями и итоговые (вычисленные) значения	$3,5 * 0,10 * \sqrt{(357,00)} = 7$
4.	Площадь земельного участка согласно сведениям Единого государственного реестра недвижимости (Ркад), м ²	360,00
5.	Оценка расхождения P и Ркад ($P - P_{кад}$), м ²	3
6.	Предельный минимальный и максимальный размеры земельного участка (Рмин и Рмакс), м ²	— —
7.	Вид (виды) разрешенного использования	Для коллективного садоводства
7.1.	Дополнительные сведения об использовании земельного участка	—
8.	Кадастровый или иной государственный учетный номер (инвентарный) здания, сооружения, объекта незавершенного строительства, расположенного на земельном участке	73:19:083501:1453
9.	Сведения о земельных участках (землях общего пользования, территории общего пользования), посредством которых обеспечивается доступ	—
10.	Иные сведения	—
4. Пояснения к сведениям об уточняемом земельном участке с кадастровым номером		73:19:083501:114 :
1.		—

1. Сведения о характерных точках границ уточняемого земельного участка с кадастровым номером 73:19:083501:116 :
 Система координат МСК-73, зона 2 Зона № 2

Обозначение характерных точек границ	Координаты, м				Метод определения координат	Формулы, примененные для расчета средней квадратической погрешности определения координат характерных точек границ (Mt), с подставленными в такие формулы значениями и итоговые (вычисленные) значения Mt, м	Описание закрепления точки
	содержатся в Едином государственном реестре недвижимости		определены в результате выполнения комплексных кадастровых работ				
	X	Y	X	Y			
1	2	3	4	5	6	7	8
13	—	—	512 500,29	2 252 162,74	Метод спутниковых геодезических измерений (определений)	0,10	—
14	—	—	512 493,70	2 252 168,61			
15	—	—	512 453,56	2 252 138,08	Аналитический метод		
16	—	—	512 459,88	2 252 132,39			
13	—	—	512 500,29	2 252 162,74	Метод спутниковых геодезических измерений (определений)		

2. Сведения о частях границ уточняемого земельного участка с кадастровым номером 73:19:083501:116 :

Обозначение части границ		Горизонтальное проложение (S), м	Описание прохождения части границ	Сведения о согласовании местоположения границ (согласовано/спорное)
от т.	до т.			
1	2	3	4	5
13	14	8,83	—	согласовано
14	15	50,43		
15	16	8,50		
16	13	50,54		

3. Сведения о характеристиках уточняемого земельного участка с кадастровым номером 73:19:083501:116 :

№ п/п	Наименование характеристики земельного участка	Значение характеристики
1	2	3

1	2	3
1.	Адрес земельного участка	—
1.1.	Сведения о местоположении земельного участка (при отсутствии адреса) в структурированном в соответствии с федеральной информационной адресной системой виде	
1.2.	Дополнительные сведения о местоположении земельного участка	обл. Ульяновская, р-н Ульяновский, Садоводческое товарищество "Радуга" центральная, участок 6
2.	Площадь земельного участка ± величина погрешности определения (вычисления) площади ($P \pm \Delta P$), м ²	429 ± 14,00
3.	Формула, примененная для вычисления предельной погрешности определения площади земельного участка, с подставленными значениями и итоговые (вычисленные) значения	$3,5*0,20*\sqrt{(429,00)} = 14$
4.	Площадь земельного участка согласно сведениям Единого государственного реестра недвижимости (Ркад), м ²	453,00
5.	Оценка расхождения Р и Ркад ($P - P_{кад}$), м ²	24
6.	Предельный минимальный и максимальный размеры земельного участка (Рмин и Рмакс), м ²	— —
7.	Вид (виды) разрешенного использования	Для садоводства
7.1.	Дополнительные сведения об использовании земельного участка	—
8.	Кадастровый или иной государственный учетный номер (инвентарный) здания, сооружения, объекта незавершенного строительства, расположенного на земельном участке	—
9.	Сведения о земельных участках (землях общего пользования, территории общего пользования), посредством которых обеспечивается доступ	—
10.	Иные сведения	—
4. Пояснения к сведениям об уточняемом земельном участке с кадастровым номером		73:19:083501:116 :
1.	—	—

1. Сведения о характерных точках границ уточняемого земельного участка с кадастровым номером 73:19:083501:118 :
 Система координат МСК-73, зона 2 Зона № 2

Обозначение характерных точек границ	Координаты, м				Метод определения координат	Формулы, примененные для расчета средней квадратической погрешности определения координат характерных точек границ (Mt), с подставленными в такие формулы значениями и итоговые (вычисленные) значения Mt, м	Описание закрепления точки
	содержатся в Едином государственном реестре недвижимости		определены в результате выполнения комплексных кадастровых работ				
	X	Y	X	Y			
1	2	3	4	5	6	7	8
17	—	—	512 512,93	2 252 151,51	Метод спутниковых геодезических измерений (определений)	Mt = 0,10	—
18	—	—	512 506,55	2 252 157,02	Аналитический метод	0,10	
19	—	—	512 466,63	2 252 126,28			
20	—	—	512 469,65	2 252 123,87			
21	—	—	512 473,01	2 252 120,90			
17	—	—	512 512,93	2 252 151,51	Метод спутниковых геодезических измерений (определений)	Mt = 0,10	

2. Сведения о частях границ уточняемого земельного участка с кадастровым номером 73:19:083501:118 :

Обозначение части границ		Горизонтальное проложение (S), м	Описание прохождения части границ	Сведения о согласовании местоположения границ (согласовано/спорное)
от т.	до т.			
1	2	3	4	5
17	18	8,43	—	согласовано
18	19	50,38		
19	20	3,86		
20	21	4,48		
21	17	50,30		

3. Сведения о характеристиках уточняемого земельного участка с кадастровым номером 73:19:083501:118 :

№ п/п	Наименование характеристики земельного участка	Значение характеристики
1	2	3
1	2	3

1	2	3
1.	Адрес земельного участка	—
1.1.	Сведения о местоположении земельного участка (при отсутствии адреса) в структурированном в соответствии с федеральной информационной адресной системой виде	
1.2.	Дополнительные сведения о местоположении земельного участка	обл Ульяновская р-н Ульяновский Садоводческое товарищество "Радуга" центральная участок 8
2.	Площадь земельного участка \pm величина погрешности определения (вычисления) площади ($P \pm \Delta P$), м ²	413 \pm 14,00
3.	Формула, примененная для вычисления предельной погрешности определения площади земельного участка, с подставленными значениями и итоговые (вычисленные) значения	$3,5*0,20*\sqrt{(413,00)} = 14$
4.	Площадь земельного участка согласно сведениям Единого государственного реестра недвижимости (Ркад), м ²	434,00
5.	Оценка расхождения Р и Ркад ($P - P_{кад}$), м ²	21
6.	Предельный минимальный и максимальный размеры земельного участка ($P_{мин}$ и $P_{макс}$), м ²	— —
7.	Вид (виды) разрешенного использования	Для садоводства
7.1.	Дополнительные сведения об использовании земельного участка	—
8.	Кадастровый или иной государственный учетный номер (инвентарный) здания, сооружения, объекта незавершенного строительства, расположенного на земельном участке	—
9.	Сведения о земельных участках (землях общего пользования, территории общего пользования), посредством которых обеспечивается доступ	—
10.	Иные сведения	—
4. Пояснения к сведениям об уточняемом земельном участке с кадастровым номером		73:19:083501:118 :
1.	—	—

1. Сведения о характерных точках границ уточняемого земельного участка с кадастровым номером 73:19:083501:119 :
 Система координат МСК-73, зона 2 Зона № 2

Обозначение характерных точек границ	Координаты, м				Метод определения координат	Формулы, примененные для расчета средней квадратической погрешности определения координат характерных точек границ (Mt), с подставленными в такие формулы значениями и итоговые (вычисленные) значения Mt, м	Описание закрепления точки
	содержатся в Едином государственном реестре недвижимости		определены в результате выполнения комплексных кадастровых работ				
	X	Y	X	Y			
1	2	3	4	5	6	7	8
25	—	—	512 526,57	2 252 140,30	Метод спутниковых геодезических измерений (определений)	Mt = 0,10	—
22	—	—	512 518,58	2 252 146,34			
н24У	—	—	512 510,24	2 252 138,30			
23	—	—	512 479,42	2 252 115,27	Аналитический метод	0,10	
26	—	—	512 480,51	2 252 114,31			
н27У	—	—	512 487,34	2 252 108,72	Метод спутниковых геодезических измерений (определений)	Mt = 0,10	
н28У	—	—	512 497,86	2 252 117,84			
н29У	—	—	512 520,69	2 252 135,09			
25	—	—	512 526,57	2 252 140,30			

2. Сведения о частях границ уточняемого земельного участка с кадастровым номером 73:19:083501:119 :

Обозначение части границ		Горизонтальное проложение (S), м	Описание прохождения части границ	Сведения о согласовании местоположения границ (согласовано/спорное)
от т.	до т.			
1	2	3	4	5
25	22	10,02	—	согласовано
22	н24У	11,58		
н24У	23	38,47		
23	26	1,45		

1	2	3	4	5
26	н27У	8,83	—	согласовано
н27У	н28У	13,92		
н28У	н29У	28,61		
н29У	25	7,86		

3. Сведения о характеристиках уточняемого земельного участка с кадастровым номером 73:19:083501:119 :

№ п/п	Наименование характеристики земельного участка	Значение характеристики
1	2	3
1.	Адрес земельного участка	—
1.1.	Сведения о местоположении земельного участка (при отсутствии адреса) в структурированном в соответствии с федеральной информационной адресной системой виде	
1.2.	Дополнительные сведения о местоположении земельного участка	Местоположение установлено относительно ориентира, расположенного в границах участка. Почтовый адрес ориентира: обл Ульяновская р-н Ульяновский Садоводческое товарищество "Радуга" центральная участок 10.
2.	Площадь земельного участка ± величина погрешности определения (вычисления) площади ($P \pm \Delta P$), м ²	464 ± 8,00
3.	Формула, примененная для вычисления предельной погрешности определения площади земельного участка, с подставленными значениями и итоговые (вычисленные) значения	$3,5 * 0,10 * \sqrt{(464,00)} = 8$
4.	Площадь земельного участка согласно сведениям Единого государственного реестра недвижимости (Ркад), м ²	450,00
5.	Оценка расхождения Р и Ркад ($P - P_{кад}$), м ²	14
6.	Предельный минимальный и максимальный размеры земельного участка (Рмин и Рмакс), м ²	— —
7.	Вид (виды) разрешенного использования	Для садоводства
7.1.	Дополнительные сведения об использовании земельного участка	—
8.	Кадастровый или иной государственный учетный номер (инвентарный) здания, сооружения, объекта незавершенного строительства, расположенного на земельном участке	—
9.	Сведения о земельных участках (землях общего пользования, территории общего пользования), посредством которых обеспечивается доступ	—
10.	Иные сведения	—

4. Пояснения к сведениям об уточняемом земельном участке с кадастровым номером 73:19:083501:119 :

1.							
1. Сведения о характерных точках границ уточняемого земельного участка с кадастровым номером					73:19:083501:120		:
Система координат			МСК-73, зона 2		Зона № 2		
Обозначение характерных точек границ	Координаты, м				Метод определения координат	Формулы, примененные для расчета средней квадратической погрешности определения координат характерных точек границ (Mt), с подставленными в такие формулы значениями и итоговые (вычисленные) значения Mt, м	Описание закрепления точки
	содержатся в Едином государственном реестре недвижимости		определены в результате выполнения комплексных кадастровых работ				
	X	Y	X	Y			
1	2	3	4	5	6	7	8
30	—	—	512 534,80	2 252 133,87	Метод спутниковых геодезических измерений (определений)	Mt = 0,10	—
31	—	—	512 530,76	2 252 136,73			
25	—	—	512 526,57	2 252 140,30			
н29У	—	—	512 520,69	2 252 135,09			
н28У	—	—	512 497,86	2 252 117,84			
н27У	—	—	512 487,34	2 252 108,72			
н32У	—	—	512 491,12	2 252 105,42			
н33У	—	—	512 495,21	2 252 101,91			
н34У	—	—	512 504,25	2 252 110,56			
н35У	—	—	512 520,77	2 252 123,80			
30	—	—	512 534,80	2 252 133,87			

2. Сведения о частях границ уточняемого земельного участка с кадастровым номером 73:19:083501:120 :

Обозначение части границ		Горизонтальное проложение (S), м	Описание прохождения части границ	Сведения о согласовании местоположения границ (согласовано/спорное)
от т.	до т.			
1	2	3	4	5
30	31	4,95	—	согласовано
31	25	5,50		
25	н29У	7,86		
н29У	н28У	28,61		
н28У	н27У	13,92		
н27У	н32У	5,02		
н32У	н33У	5,39		
н33У	н34У	12,51		
н34У	н35У	21,17		
н35У	30	17,27		

3. Сведения о характеристиках уточняемого земельного участка с кадастровым номером 73:19:083501:120 :

№ п/п	Наименование характеристики земельного участка	Значение характеристики
1	2	3
1.	Адрес земельного участка	—
1.1.	Сведения о местоположении земельного участка (при отсутствии адреса) в структурированном в соответствии с федеральной информационной адресной системой виде	
1.2.	Дополнительные сведения о местоположении земельного участка	Местоположение установлено относительно ориентира, расположенного в границах участка. Почтовый адрес ориентира: Ульяновская обл., р-н Ульяновский, садоводческое товарищество "Радуга" центральная, участок 11.
2.	Площадь земельного участка ± величина погрешности определения (вычисления) площади ($P \pm \Delta P$), м ²	483 ± 8,00
3.	Формула, примененная для вычисления предельной погрешности определения площади земельного участка, с подставленными значениями и итоговые (вычисленные) значения	$3,5 * 0,10 * \sqrt{(483,00)} = 8$
4.	Площадь земельного участка согласно сведениям Единого государственного реестра недвижимости (Ркад), м ²	483,00
5.	Оценка расхождения Р и Ркад ($P - P_{кад}$), м ²	0
6.	Предельный минимальный и максимальный размеры земельного участка (Рмин и Рмакс), м ²	— —

1	2	3
7.	Вид (виды) разрешенного использования	Для садоводства
7.1.	Дополнительные сведения об использовании земельного участка	—
8.	Кадастровый или иной государственный учетный номер (инвентарный) здания, сооружения, объекта незавершенного строительства, расположенного на земельном участке	—
9.	Сведения о земельных участках (землях общего пользования, территории общего пользования), посредством которых обеспечивается доступ	—
10.	Иные сведения	—

4. Пояснения к сведениям об уточняемом земельном участке с кадастровым номером 73:19:083501:120 :

1.	—
----	---

1. Сведения о характерных точках границ уточняемого земельного участка с кадастровым номером 73:19:083501:121 :

Система координат МСК-73, зона 2 Зона № 2

Обозначение характерных точек границ	Координаты, м				Метод определения координат	Формулы, примененные для расчета средней квадратической погрешности определения координат характерных точек границ (Mt), с подставленными в такие формулы значениями и итоговые (вычисленные) значения Mt, м	Описание закрепления точки
	содержатся в Едином государственном реестре недвижимости		определены в результате выполнения комплексных кадастровых работ				
	X	Y	X	Y			
1	2	3	4	5	6	7	8
36	—	—	512 541,06	2 252 127,82	Метод спутниковых геодезических измерений (определений)	Mt = 0,10	—
30	—	—	512 534,80	2 252 133,87			
н35У	—	—	512 520,77	2 252 123,80			
н34У	—	—	512 504,25	2 252 110,56			
н33У	—	—	512 495,21	2 252 101,91			
н37У	—	—	512 500,54	2 252 097,57			

1	2	3	4	5	6	7	8
36	—	—	512 541,06	2 252 127,82	Метод спутниковых геодезических измерений (определений)	Mt = 0,10	—

2. Сведения о частях границ уточняемого земельного участка с кадастровым номером 73:19:083501:121 :

Обозначение части границ		Горизонтальное проложение (S), м	Описание прохождения части границ	Сведения о согласовании местоположения границ (согласовано/спорное)
от т.	до т.			
1	2	3	4	5
36	30	8,71	—	согласовано
30	н35У	17,27		
н35У	н34У	21,17		
н34У	н33У	12,51		
н33У	н37У	6,87		
н37У	36	50,57		

3. Сведения о характеристиках уточняемого земельного участка с кадастровым номером 73:19:083501:121 :

№ п/п	Наименование характеристики земельного участка	Значение характеристики
1	2	3
1.	Адрес земельного участка	—
1.1.	Сведения о местоположении земельного участка (при отсутствии адреса) в структурированном в соответствии с федеральной информационной адресной системой виде	
1.2.	Дополнительные сведения о местоположении земельного участка	Местоположение установлено относительно ориентира, расположенного в границах участка. Почтовый адрес ориентира: обл Ульяновская р-н Ульяновский Садоводческое товарищество "Радуга" центральная участок 12.
2.	Площадь земельного участка ± величина погрешности определения (вычисления) площади ($P \pm \Delta P$), м ²	425 ± 7,00
3.	Формула, примененная для вычисления предельной погрешности определения площади земельного участка, с подставленными значениями и итоговые (вычисленные) значения	$3,5 * 0,10 * \sqrt{(425,00)} = 7$
4.	Площадь земельного участка согласно сведениям Единого государственного реестра недвижимости (Ркад), м ²	465,00
5.	Оценка расхождения Р и Ркад ($P - P_{кад}$), м ²	40
6.	Предельный минимальный и максимальный размеры земельного участка (Рмин и Рмакс), м ²	— —
7.	Вид (виды) разрешенного использования	Для садоводства

1	2	3
7.1.	Дополнительные сведения об использовании земельного участка	—
8.	Кадастровый или иной государственный учетный номер (инвентарный) здания, сооружения, объекта незавершенного строительства, расположенного на земельном участке	—
9.	Сведения о земельных участках (землях общего пользования, территории общего пользования), посредством которых обеспечивается доступ	—
10.	Иные сведения	—

4. Пояснения к сведениям об уточняемом земельном участке с кадастровым номером 73:19:083501:121 :

1.	—
----	---

1. Сведения о характерных точках границ уточняемого земельного участка с кадастровым номером 73:19:083501:122 :
Система координат МСК-73, зона 2 Зона № 2

Обозначение характерных точек границ	Координаты, м				Метод определения координат	Формулы, примененные для расчета средней квадратической погрешности определения координат характерных точек границ (Mt), с подставленными в такие формулы значениями и итоговые (вычисленные) значения Mt, м	Описание закрепления точки
	содержатся в Едином государственном реестре недвижимости		определены в результате выполнения комплексных кадастровых работ				
	X	Y	X	Y			
1	2	3	4	5	6	7	8
38	—	—	512 547,73	2 252 122,19	Метод спутниковых геодезических измерений (определений)	Mt = 0,10	—
36	—	—	512 541,06	2 252 127,82			
н37У	—	—	512 500,54	2 252 097,57			
н39У	—	—	512 506,17	2 252 092,37			
38	—	—	512 547,73	2 252 122,19			

2. Сведения о частях границ уточняемого земельного участка с кадастровым номером 73:19:083501:122 :

Обозначение части границ		Горизонтальное проложение (S), м	Описание прохождения части границ	Сведения о согласовании местоположения границ (согласовано/спорное)
от т.	до т.			

1	2	3	4	5
38	36	8,73	—	согласовано
36	н37У	50,57		
н37У	н39У	7,66		
н39У	38	51,15		

3. Сведения о характеристиках уточняемого земельного участка с кадастровым номером 73:19:083501:122 :

№ п/п	Наименование характеристики земельного участка	Значение характеристики
1	2	3
1.	Адрес земельного участка	—
1.1.	Сведения о местоположении земельного участка (при отсутствии адреса) в структурированном в соответствии с федеральной информационной адресной системой виде	
1.2.	Дополнительные сведения о местоположении земельного участка	Местоположение установлено относительно ориентира, расположенного в границах участка. Почтовый адрес ориентира: обл Ульяновская р-н Ульяновский Садоводческое товарищество "Радуга" центральная участок 13.
2.	Площадь земельного участка ± величина погрешности определения (вычисления) площади ($P \pm \Delta P$), м ²	407 ± 7,00
3.	Формула, примененная для вычисления предельной погрешности определения площади земельного участка, с подставленными значениями и итоговые (вычисленные) значения	$3,5 * 0,10 * \sqrt{(407,00)} = 7$
4.	Площадь земельного участка согласно сведениям Единого государственного реестра недвижимости (Ркад), м ²	410,00
5.	Оценка расхождения Р и Ркад ($P - P_{кад}$), м ²	3
6.	Предельный минимальный и максимальный размеры земельного участка (Рмин и Рмакс), м ²	— —
7.	Вид (виды) разрешенного использования	Для садоводства
7.1.	Дополнительные сведения об использовании земельного участка	—
8.	Кадастровый или иной государственный учетный номер (инвентарный) здания, сооружения, объекта незавершенного строительства, расположенного на земельном участке	—
9.	Сведения о земельных участках (землях общего пользования, территории общего пользования), посредством которых обеспечивается доступ	—
10.	Иные сведения	—

4. Пояснения к сведениям об уточняемом земельном участке с кадастровым номером 73:19:083501:122 :

1. _____

1. Сведения о характерных точках границ уточняемого земельного участка с кадастровым номером 73:19:083501:123 :
 Система координат МСК-73, зона 2 Зона № 2

Обозначение характерных точек границ	Координаты, м				Метод определения координат	Формулы, примененные для расчета средней квадратической погрешности определения координат характерных точек границ (Mt), с подставленными в такие формулы значениями и итоговые (вычисленные) значения Mt, м	Описание закрепления точки
	содержатся в Едином государственном реестре недвижимости		определены в результате выполнения комплексных кадастровых работ				
	X	Y	X	Y			
1	2	3	4	5	6	7	8
40	—	—	512 554,76	2 252 116,38	Метод спутниковых геодезических измерений (определений)	Mt = 0,10	—
38	—	—	512 547,73	2 252 122,19			
н39У	—	—	512 506,17	2 252 092,37			
н41У	—	—	512 510,24	2 252 088,26			
н42У	—	—	512 512,75	2 252 085,74			
40	—	—	512 554,76	2 252 116,38			

2. Сведения о частях границ уточняемого земельного участка с кадастровым номером 73:19:083501:123 :

Обозначение части границ		Горизонтальное проложение (S), м	Описание прохождения части границ	Сведения о согласовании местоположения границ (согласовано/спорное)
от т.	до т.			
1	2	3	4	5
40	38	9,12	—	согласовано
38	н39У	51,15		
н39У	н41У	5,78		
н41У	н42У	3,56		
н42У	40	52,00		

3. Сведения о характеристиках уточняемого земельного участка с кадастровым номером 73:19:083501:123 :

№ п/п	Наименование характеристики земельного участка	Значение характеристики
1	2	3
1.	Адрес земельного участка	—
1.1.	Сведения о местоположении земельного участка (при отсутствии адреса) в структурированном в соответствии с федеральной информационной адресной системой виде	
1.2.	Дополнительные сведения о местоположении земельного участка	Местоположение установлено относительно ориентира, расположенного в границах участка. Почтовый адрес ориентира: обл Ульяновская р-н Ульяновский Садоводческое товарищество "Радуга" центральная участок 14.
2.	Площадь земельного участка ± величина погрешности определения (вычисления) площади ($P \pm \Delta P$), м ²	466 ± 8,00
3.	Формула, примененная для вычисления предельной погрешности определения площади земельного участка, с подставленными значениями и итоговые (вычисленные) значения	$3,5 * 0,10 * \sqrt{(466,00)} = 8$
4.	Площадь земельного участка согласно сведениям Единого государственного реестра недвижимости (Ркад), м ²	435,00
5.	Оценка расхождения Р и Ркад ($P - P_{кад}$), м ²	31
6.	Предельный минимальный и максимальный размеры земельного участка (Рмин и Рмакс), м ²	— —
7.	Вид (виды) разрешенного использования	Для садоводства
7.1.	Дополнительные сведения об использовании земельного участка	—
8.	Кадастровый или иной государственный учетный номер (инвентарный) здания, сооружения, объекта незавершенного строительства, расположенного на земельном участке	—
9.	Сведения о земельных участках (землях общего пользования, территории общего пользования), посредством которых обеспечивается доступ	—
10.	Иные сведения	—

4. Пояснения к сведениям об уточняемом земельном участке с кадастровым номером 73:19:083501:123 :

1.	—
----	---

1. Сведения о характерных точках границ уточняемого земельного участка с кадастровым номером 73:19:083501:124 :
 Система координат МСК-73, зона 2 Зона № 2

Обозначение характерных точек границ	Координаты, м				Метод определения координат	Формулы, примененные для расчета средней квадратической погрешности определения координат характерных точек границ (Mt), с подставленными в такие формулы значениями и итоговые (вычисленные) значения Mt, м	Описание закрепления точки
	содержатся в Едином государственном реестре недвижимости		определены в результате выполнения комплексных кадастровых работ				
	X	Y	X	Y			
1	2	3	4	5	6	7	8
43	—	—	512 561,76	2 252 110,66	Метод спутниковых геодезических измерений (определений)	Mt = 0,10	—
40	—	—	512 554,76	2 252 116,38			
н42У	—	—	512 512,75	2 252 085,74			
н44У	—	—	512 520,28	2 252 079,48			
43	—	—	512 561,76	2 252 110,66			

2. Сведения о частях границ уточняемого земельного участка с кадастровым номером 73:19:083501:124 :

Обозначение части границ		Горизонтальное проложение (S), м	Описание прохождения части границ	Сведения о согласовании местоположения границ (согласовано/спорное)
от т.	до т.			
1	2	3	4	5
43	40	9,04	—	согласовано
40	н42У	52,00		
н42У	н44У	9,79		
н44У	43	51,89		

3. Сведения о характеристиках уточняемого земельного участка с кадастровым номером 73:19:083501:124 :

№ п/п	Наименование характеристики земельного участка	Значение характеристики
1	2	3
1	2	3

1	2	3
1.	Адрес земельного участка	—
1.1.	Сведения о местоположении земельного участка (при отсутствии адреса) в структурированном в соответствии с федеральной информационной адресной системой виде	
1.2.	Дополнительные сведения о местоположении земельного участка	Местоположение установлено относительно ориентира, расположенного в границах участка. Почтовый адрес ориентира: Ульяновская область, г. Ульяновск, садоводческое товарищество "Радуга" центральная, участок 15.
2.	Площадь земельного участка \pm величина погрешности определения (вычисления) площади ($P \pm \Delta P$), м ²	475 \pm 8,00
3.	Формула, примененная для вычисления предельной погрешности определения площади земельного участка, с подставленными значениями и итоговые (вычисленные) значения	$3,5 * 0,10 * \sqrt{(475,00)} = 8$
4.	Площадь земельного участка согласно сведениям Единого государственного реестра недвижимости (Ркад), м ²	463,00
5.	Оценка расхождения P и Ркад (P - Ркад), м ²	12
6.	Предельный минимальный и максимальный размеры земельного участка (Рмин и Рмакс), м ²	— —
7.	Вид (виды) разрешенного использования	Для садоводства
7.1.	Дополнительные сведения об использовании земельного участка	—
8.	Кадастровый или иной государственный учетный номер (инвентарный) здания, сооружения, объекта незавершенного строительства, расположенного на земельном участке	—
9.	Сведения о земельных участках (землях общего пользования, территории общего пользования), посредством которых обеспечивается доступ	—
10.	Иные сведения	—
4. Пояснения к сведениям об уточняемом земельном участке с кадастровым номером		73:19:083501:124 :
1.		—

1. Сведения о характерных точках границ уточняемого земельного участка с кадастровым номером 73:19:083501:125 :
 Система координат МСК-73, зона 2 Зона № 2

Обозначение характерных точек границ	Координаты, м				Метод определения координат	Формулы, примененные для расчета средней квадратической погрешности определения координат характерных точек границ (Mt), с подставленными в такие формулы значениями и итоговые (вычисленные) значения Mt, м	Описание закрепления точки
	содержатся в Едином государственном реестре недвижимости		определены в результате выполнения комплексных кадастровых работ				
	X	Y	X	Y			
1	2	3	4	5	6	7	8
45	—	—	512 569,03	2 252 104,45	Аналитический метод	0,10	—
43	—	—	512 561,76	2 252 110,66	Метод спутниковых геодезических измерений (определений)	Mt = 0,10	
н44У	—	—	512 520,28	2 252 079,48			
46	—	—	512 527,37	2 252 073,69	Аналитический метод	0,02	
47	—	—	512 534,34	2 252 078,58			
48	—	—	512 561,19	2 252 098,89			
49	—	—	512 563,13	2 252 100,11			
50	—	—	512 564,22	2 252 101,06			
51	—	—	512 567,14	2 252 102,95			
52	—	—	512 568,45	2 252 104,05			
45	—	—	512 569,03	2 252 104,45	0,10		

2. Сведения о частях границ уточняемого земельного участка с кадастровым номером 73:19:083501:125 :

Обозначение части границ		Горизонтальное проложение (S), м	Описание прохождения части границ	Сведения о согласовании местоположения границ (согласовано/спорное)
от т.	до т.			
1	2	3	4	5
45	43	9,56	—	согласовано
43	н44У	51,89		
н44У	46	9,15		
46	47	8,51		
47	48	33,67		
48	49	2,29		

1	2	3	4	5
49	50	1,45	—	согласовано
50	51	3,48		
51	52	1,71		
52	45	0,70		

3. Сведения о характеристиках уточняемого земельного участка с кадастровым номером 73:19:083501:125 :

№ п/п	Наименование характеристики земельного участка	Значение характеристики
1	2	3
1.	Адрес земельного участка	—
1.1.	Сведения о местоположении земельного участка (при отсутствии адреса) в структурированном в соответствии с федеральной информационной адресной системой виде	
1.2.	Дополнительные сведения о местоположении земельного участка	Местоположение установлено относительно ориентира, расположенного в границах участка. Почтовый адрес ориентира: Ульяновская область, г. Ульяновск, садоводческое товарищество "Радуга" центральная, участок 16.
2.	Площадь земельного участка ± величина погрешности определения (вычисления) площади ($P \pm \Delta P$), м ²	473 ± 8,00
3.	Формула, примененная для вычисления предельной погрешности определения площади земельного участка, с подставленными значениями и итоговые (вычисленные) значения	$3,5 * 0,10 * \sqrt{(473,00)} = 8$
4.	Площадь земельного участка согласно сведениям Единого государственного реестра недвижимости (Ркад), м ²	460,00
5.	Оценка расхождения Р и Ркад ($P - P_{кад}$), м ²	13
6.	Предельный минимальный и максимальный размеры земельного участка (Рмин и Рмакс), м ²	— —
7.	Вид (виды) разрешенного использования	Для садоводства
7.1.	Дополнительные сведения об использовании земельного участка	—
8.	Кадастровый или иной государственный учетный номер (инвентарный) здания, сооружения, объекта незавершенного строительства, расположенного на земельном участке	—
9.	Сведения о земельных участках (землях общего пользования, территории общего пользования), посредством которых обеспечивается доступ	—
10.	Иные сведения	—

4. Пояснения к сведениям об уточняемом земельном участке с кадастровым номером 73:19:083501:125 :

1. _____

1. Сведения о характерных точках границ уточняемого земельного участка с кадастровым номером 73:19:083501:131 :
 Система координат МСК-73, зона 2 Зона № 2

Обозначение характерных точек границ	Координаты, м				Метод определения координат	Формулы, примененные для расчета средней квадратической погрешности определения координат характерных точек границ (Mt), с подставленными в такие формулы значениями и итоговые (вычисленные) значения Mt, м	Описание закрепления точки
	содержатся в Едином государственном реестре недвижимости		определены в результате выполнения комплексных кадастровых работ				
	X	Y	X	Y			
1	2	3	4	5	6	7	8
53	—	—	512 622,72	2 252 057,10	Метод спутниковых геодезических измерений (определений)	Mt = 0,10	—
54	—	—	512 616,20	2 252 063,00			
н55У	—	—	512 574,46	2 252 033,47			
н56У	—	—	512 581,86	2 252 027,09			
53	—	—	512 622,72	2 252 057,10			

2. Сведения о частях границ уточняемого земельного участка с кадастровым номером 73:19:083501:131 :

Обозначение части границ		Горизонтальное проложение (S), м	Описание прохождения части границ	Сведения о согласовании местоположения границ (согласовано/спорное)
от т.	до т.			
1	2	3	4	5
53	54	8,79	—	согласовано
54	н55У	51,13		
н55У	н56У	9,77		
н56У	53	50,70		

3. Сведения о характеристиках уточняемого земельного участка с кадастровым номером 73:19:083501:131 :

№ п/п	Наименование характеристики земельного участка	Значение характеристики
1	2	3

1	2	3
1.	Адрес земельного участка	—
1.1.	Сведения о местоположении земельного участка (при отсутствии адреса) в структурированном в соответствии с федеральной информационной адресной системой виде	
1.2.	Дополнительные сведения о местоположении земельного участка	Местоположение установлено относительно ориентира, расположенного в границах участка. Почтовый адрес ориентира: обл Ульяновская р-н Ульяновский Садоводческое товарищество "Радуга" центральная участок 24.
2.	Площадь земельного участка \pm величина погрешности определения (вычисления) площади ($P \pm \Delta P$), м ²	461 \pm 8,00
3.	Формула, примененная для вычисления предельной погрешности определения площади земельного участка, с подставленными значениями и итоговые (вычисленные) значения	$3,5 * 0,10 * \sqrt{(461,00)} = 8$
4.	Площадь земельного участка согласно сведениям Единого государственного реестра недвижимости (Ркад), м ²	450,00
5.	Оценка расхождения P и Ркад ($P - P_{кад}$), м ²	11
6.	Предельный минимальный и максимальный размеры земельного участка (Рмин и Рмакс), м ²	— —
7.	Вид (виды) разрешенного использования	Для садоводства
7.1.	Дополнительные сведения об использовании земельного участка	—
8.	Кадастровый или иной государственный учетный номер (инвентарный) здания, сооружения, объекта незавершенного строительства, расположенного на земельном участке	—
9.	Сведения о земельных участках (землях общего пользования, территории общего пользования), посредством которых обеспечивается доступ	—

1	2	3
10.	Иные сведения	<p>Запрещение. Обременение возникает на основании: Постановление судебного пристава-исполнителя ОСП № 1 по Засвияжскому району г.Ульяновска УФССП России по Ульяновской области № 391238912/7343, документ выдан ОСП № 1 по Засвияжскому району г.Ульяновска УФССП России по Ульяновской области</p> <p>Запрещение. Обременение возникает на основании: Постановление судебного пристава-исполнителя ОСП № 1 по Засвияжскому району г.Ульяновска УФССП России по Ульяновской области № 384762754/7343, документ выдан ОСП № 1 по Засвияжскому району г.Ульяновска УФССП России по Ульяновской области</p> <p>Запрещение. Обременение возникает на основании: Постановление ОСП № 1 по Засвияжскому району г.Ульяновска УФССП России по Ульяновской области о запрете на совершение действий по регистрации (pdf) № 343875957/7343, документ выдан ОСП № 1 по Засвияжскому району г.Ульяновска УФССП России по Ульяновской области</p> <p>Запрещение. Обременение возникает на основании: Постановление ОСП № 1 по Засвияжскому району г.Ульяновска УФССП России по Ульяновской области о запрете на совершение действий по регистрации (pdf) № 343876928/7343, документ выдан ОСП № 1 по Засвияжскому району г.Ульяновска УФССП России по Ульяновской области</p>

4. Пояснения к сведениям об уточняемом земельном участке с кадастровым номером 73:19:083501:131 :

1. —

1. Сведения о характерных точках границ уточняемого земельного участка с кадастровым номером 73:19:083501:132 :
Система координат МСК-73, зона 2 Зона № 2

Обозначение характерных точек границ	Координаты, м				Метод определения координат	Формулы, примененные для расчета средней квадратической погрешности определения координат характерных точек границ (Mt), с подставленными в такие формулы значениями и итоговые (вычисленные) значения Mt, м	Описание закрепления точки
	содержатся в Едином государственном реестре недвижимости		определены в результате выполнения комплексных кадастровых работ				
	X	Y	X	Y			
1	2	3	4	5	6	7	8
57	—	—	512 629,20	2 252 051,01	Метод спутниковых геодезических измерений (определений)	Mt = 0,10	—
53	—	—	512 622,72	2 252 057,10			
н56У	—	—	512 581,86	2 252 027,09			

1	2	3	4	5	6	7	8
н58У	—	—	512 585,22	2 252 024,13	Метод спутниковых геодезических измерений (определений)	Mt = 0,10	—
н59У	—	—	512 588,58	2 252 021,18			
57	—	—	512 629,20	2 252 051,01			

2. Сведения о частях границ уточняемого земельного участка с кадастровым номером 73:19:083501:132 :

Обозначение части границ		Горизонтальное проложение (S), м	Описание прохождения части границ	Сведения о согласовании местоположения границ (согласовано/спорное)
от т.	до т.			
1	2	3	4	5
57	53	8,89	—	согласовано
53	н56У	50,70		
н56У	н58У	4,48		
н58У	н59У	4,47		
н59У	57	50,40		

3. Сведения о характеристиках уточняемого земельного участка с кадастровым номером 73:19:083501:132 :

№ п/п	Наименование характеристики земельного участка	Значение характеристики
1	2	3
1.	Адрес земельного участка	—
1.1.	Сведения о местоположении земельного участка (при отсутствии адреса) в структурированном в соответствии с федеральной информационной адресной системой виде	
1.2.	Дополнительные сведения о местоположении земельного участка	обл Ульяновская р-н Ульяновский Садоводческое товарищество "Радуга" центральная участок 25
2.	Площадь земельного участка ± величина погрешности определения (вычисления) площади ($P \pm \Delta P$), м ²	442 ± 7,00
3.	Формула, примененная для вычисления предельной погрешности определения площади земельного участка, с подставленными значениями и итоговые (вычисленные) значения	$3,5 * 0,10 * \sqrt{(442,00)} = 7$
4.	Площадь земельного участка согласно сведениям Единого государственного реестра недвижимости (Ркад), м ²	452,00
5.	Оценка расхождения Р и Ркад ($P - P_{кад}$), м ²	10

1	2	3
6.	Предельный минимальный и максимальный размеры земельного участка (Рмин и Рмакс), м ²	— —
7.	Вид (виды) разрешенного использования	Для садоводства
7.1.	Дополнительные сведения об использовании земельного участка	—
8.	Кадастровый или иной государственный учетный номер (инвентарный) здания, сооружения, объекта незавершенного строительства, расположенного на земельном участке	—
9.	Сведения о земельных участках (землях общего пользования, территории общего пользования), посредством которых обеспечивается доступ	—
10.	Иные сведения	—

4. Пояснения к сведениям об уточняемом земельном участке с кадастровым номером 73:19:083501:132 :

1.	—
----	---

1. Сведения о характерных точках границ уточняемого земельного участка с кадастровым номером 73:19:083501:136 :

Система координат МСК-73, зона 2 Зона № 2

Обозначение характерных точек границ	Координаты, м				Метод определения координат	Формулы, примененные для расчета средней квадратической погрешности определения координат характерных точек границ (Mt), с подставленными в такие формулы значениями и итоговые (вычисленные) значения Mt, м	Описание закрепления точки
	содержатся в Едином государственном реестре недвижимости		определены в результате выполнения комплексных кадастровых работ				
	X	Y	X	Y			
1	2	3	4	5	6	7	8
69	—	—	512 669,81	2 252 016,17	Метод спутниковых геодезических измерений (определений)	Mt = 0,10	—
70	—	—	512 663,47	2 252 022,02	Аналитический метод	0,10	
71	—	—	512 622,87	2 251 991,39			
н72У	—	—	512 627,98	2 251 987,07	Метод спутниковых геодезических измерений (определений)	Mt = 0,10	
н73У	—	—	512 629,68	2 251 985,63			
69	—	—	512 669,81	2 252 016,17			

2. Сведения о частях границ уточняемого земельного участка с кадастровым номером 73:19:083501:136 :

Обозначение части границ		Горизонтальное проложение (S), м	Описание прохождения части границ	Сведения о согласовании местоположения границ (согласовано/спорное)
от т.	до т.			
1	2	3	4	5
69	70	8,63	—	согласовано
70	71	50,86		
71	н72У	6,69		
н72У	н73У	2,23		
н73У	69	50,43		

3. Сведения о характеристиках уточняемого земельного участка с кадастровым номером 73:19:083501:136 :

№ п/п	Наименование характеристики земельного участка	Значение характеристики
1	2	3
1.	Адрес земельного участка	—
1.1.	Сведения о местоположении земельного участка (при отсутствии адреса) в структурированном в соответствии с федеральной информационной адресной системой виде	
1.2.	Дополнительные сведения о местоположении земельного участка	Ульяновская область, г. Ульяновск, садоводческое товарищество "Радуга" центральная, участок 31
2.	Площадь земельного участка ± величина погрешности определения (вычисления) площади ($P \pm \Delta P$), м ²	435 ± 7,00
3.	Формула, примененная для вычисления предельной погрешности определения площади земельного участка, с подставленными значениями и итоговые (вычисленные) значения	$3,5 * 0,10 * \sqrt{(435,00)} = 7$
4.	Площадь земельного участка согласно сведениям Единого государственного реестра недвижимости (Ркад), м ²	435,00
5.	Оценка расхождения Р и Ркад ($P - P_{кад}$), м ²	0
6.	Предельный минимальный и максимальный размеры земельного участка (Рмин и Рмакс), м ²	— —
7.	Вид (виды) разрешенного использования	Для садоводства
7.1.	Дополнительные сведения об использовании земельного участка	—
8.	Кадастровый или иной государственный учетный номер (инвентарный) здания, сооружения, объекта незавершенного строительства, расположенного на земельном участке	—

1	2	3
9.	Сведения о земельных участках (землях общего пользования, территории общего пользования), посредством которых обеспечивается доступ	—
10.	Иные сведения	—

4. Пояснения к сведениям об уточняемом земельном участке с кадастровым номером 73:19:083501:136 :

1.	—
----	---

**1. Сведения о характерных точках границ уточняемого земельного участка с кадастровым номером 73:19:083501:137 :
Система координат МСК-73, зона 2 Зона № 2**

Обозначение характерных точек границ	Координаты, м				Метод определения координат	Формулы, примененные для расчета средней квадратической погрешности определения координат характерных точек границ (Mt), с подставленными в такие формулы значениями и итоговые (вычисленные) значения Mt, м	Описание закрепления точки
	содержатся в Едином государственном реестре недвижимости		определены в результате выполнения комплексных кадастровых работ				
	X	Y	X	Y			
1	2	3	4	5	6	7	8
74	—	—	512 677,27	2 252 010,12	Метод спутниковых геодезических измерений (определений)	Mt = 0,10	—
69	—	—	512 669,81	2 252 016,17			
н73У	—	—	512 629,68	2 251 985,63			
н75У	—	—	512 637,34	2 251 979,07			
74	—	—	512 677,27	2 252 010,12			

2. Сведения о частях границ уточняемого земельного участка с кадастровым номером 73:19:083501:137 :

Обозначение части границ		Горизонтальное проложение (S), м	Описание прохождения части границ	Сведения о согласовании местоположения границ (согласовано/спорное)
от т.	до т.			
1	2	3	4	5
74	69	9,60	—	согласовано
69	н73У	50,43	—	

1	2	3	4	5
н73У	н75У	10,09	—	согласовано
н75У	74	50,58	—	

3. Сведения о характеристиках уточняемого земельного участка с кадастровым номером 73:19:083501:137 :

№ п/п	Наименование характеристики земельного участка	Значение характеристики
1	2	3
1.	Адрес земельного участка	—
1.1.	Сведения о местоположении земельного участка (при отсутствии адреса) в структурированном в соответствии с федеральной информационной адресной системой виде	
1.2.	Дополнительные сведения о местоположении земельного участка	Местоположение установлено относительно ориентира, расположенного в границах участка. Почтовый адрес ориентира: Ульяновская область, р-н Ульяновский, Садоводческое товарищество "Радуга" центральная, участок 32.
2.	Площадь земельного участка ± величина погрешности определения (вычисления) площади ($P \pm \Delta P$), м ²	485 ± 8,00
3.	Формула, примененная для вычисления предельной погрешности определения площади земельного участка, с подставленными значениями и итоговые (вычисленные) значения	$3,5 * 0,10 * \sqrt{(485,00)} = 8$
4.	Площадь земельного участка согласно сведениям Единого государственного реестра недвижимости (Ркад), м ²	485,00
5.	Оценка расхождения Р и Ркад ($P - P_{кад}$), м ²	0
6.	Предельный минимальный и максимальный размеры земельного участка (Рмин и Рмакс), м ²	— —
7.	Вид (виды) разрешенного использования	Для садоводства
7.1.	Дополнительные сведения об использовании земельного участка	—
8.	Кадастровый или иной государственный учетный номер (инвентарный) здания, сооружения, объекта незавершенного строительства, расположенного на земельном участке	—
9.	Сведения о земельных участках (землях общего пользования, территории общего пользования), посредством которых обеспечивается доступ	—
10.	Иные сведения	—

4. Пояснения к сведениям об уточняемом земельном участке с кадастровым номером 73:19:083501:137 :

1.	—
----	---

1. Сведения о характерных точках границ уточняемого земельного участка с кадастровым номером 73:19:083501:138 :
 Система координат МСК-73, зона 2 Зона № 2

Обозначение характерных точек границ	Координаты, м				Метод определения координат	Формулы, примененные для расчета средней квадратической погрешности определения координат характерных точек границ (Mt), с подставленными в такие формулы значениями и итоговые (вычисленные) значения Mt, м	Описание закрепления точки
	содержатся в Едином государственном реестре недвижимости		определены в результате выполнения комплексных кадастровых работ				
	X	Y	X	Y			
1	2	3	4	5	6	7	8
76	—	—	512 683,84	2 252 004,29	Метод спутниковых геодезических измерений (определений)	Mt = 0,10	—
74	—	—	512 677,27	2 252 010,12			
н75У	—	—	512 637,34	2 251 979,07			
77	—	—	512 639,65	2 251 977,40			
н78У	—	—	512 643,71	2 251 973,66			
76	—	—	512 683,84	2 252 004,29			

2. Сведения о частях границ уточняемого земельного участка с кадастровым номером 73:19:083501:138 :

Обозначение части границ		Горизонтальное проложение (S), м	Описание прохождения части границ	Сведения о согласовании местоположения границ (согласовано/спорное)
от т.	до т.			
1	2	3	4	5
76	74	8,78	—	согласовано
74	н75У	50,58		
н75У	77	2,85		
77	н78У	5,52		
н78У	76	50,48		

3. Сведения о характеристиках уточняемого земельного участка с кадастровым номером 73:19:083501:138 :

№ п/п	Наименование характеристики земельного участка	Значение характеристики
1	2	3

1	2	3
1.	Адрес земельного участка	—
1.1.	Сведения о местоположении земельного участка (при отсутствии адреса) в структурированном в соответствии с федеральной информационной адресной системой виде	
1.2.	Дополнительные сведения о местоположении земельного участка	Местоположение установлено относительно ориентира, расположенного в границах участка. Почтовый адрес ориентира: Ульяновская область, г. Ульяновск, садоводческое товарищество "Радуга" центральная, участок 33.
2.	Площадь земельного участка \pm величина погрешности определения (вычисления) площади ($P \pm \Delta P$), м ²	424 \pm 7,00
3.	Формула, примененная для вычисления предельной погрешности определения площади земельного участка, с подставленными значениями и итоговые (вычисленные) значения	$3,5 * 0,10 * \sqrt{(424,00)} = 7$
4.	Площадь земельного участка согласно сведениям Единого государственного реестра недвижимости (Ркад), м ²	465,00
5.	Оценка расхождения P и Ркад ($P - P_{кад}$), м ²	41
6.	Предельный минимальный и максимальный размеры земельного участка (Рмин и Рмакс), м ²	— —
7.	Вид (виды) разрешенного использования	Для садоводства
7.1.	Дополнительные сведения об использовании земельного участка	—
8.	Кадастровый или иной государственный учетный номер (инвентарный) здания, сооружения, объекта незавершенного строительства, расположенного на земельном участке	—
9.	Сведения о земельных участках (землях общего пользования, территории общего пользования), посредством которых обеспечивается доступ	—
10.	Иные сведения	—
4. Пояснения к сведениям об уточняемом земельном участке с кадастровым номером		73:19:083501:138 :
1.		—

1. Сведения о характерных точках границ уточняемого земельного участка с кадастровым номером 73:19:083501:139 :
 Система координат МСК-73, зона 2 Зона № 2

Обозначение характерных точек границ	Координаты, м				Метод определения координат	Формулы, примененные для расчета средней квадратической погрешности определения координат характерных точек границ (Mt), с подставленными в такие формулы значениями и итоговые (вычисленные) значения Mt, м	Описание закрепления точки
	содержатся в Едином государственном реестре недвижимости		определены в результате выполнения комплексных кадастровых работ				
	X	Y	X	Y			
1	2	3	4	5	6	7	8
79	—	—	512 690,66	2 251 997,28	Метод спутниковых геодезических измерений (определений)	Mt = 0,10	—
80	—	—	512 691,11	2 251 998,29			
76	—	—	512 683,84	2 252 004,29			
н78У	—	—	512 643,71	2 251 973,66			
81	—	—	512 644,11	2 251 973,29			
82	—	—	512 649,96	2 251 967,92	Аналитический метод	0,10	
79	—	—	512 690,66	2 251 997,28	Метод спутниковых геодезических измерений (определений)	Mt = 0,10	

2. Сведения о частях границ уточняемого земельного участка с кадастровым номером 73:19:083501:139 :

Обозначение части границ		Горизонтальное проложение (S), м	Описание прохождения части границ	Сведения о согласовании местоположения границ (согласовано/спорное)
от т.	до т.			
1	2	3	4	5
79	80	1,11	—	согласовано
80	76	9,43		
76	н78У	50,48		
н78У	81	0,54		
81	82	7,94		
82	79	50,18		

3. Сведения о характеристиках уточняемого земельного участка с кадастровым номером 73:19:083501:139 :

№ п/п	Наименование характеристики земельного участка	Значение характеристики
1	2	3
1.	Адрес земельного участка	—
1.1.	Сведения о местоположении земельного участка (при отсутствии адреса) в структурированном в соответствии с федеральной информационной адресной системой виде	
1.2.	Дополнительные сведения о местоположении земельного участка	Местоположение установлено относительно ориентира, расположенного в границах участка. Почтовый адрес ориентира: Ульяновская область, р-н Ульяновский, с/т "Радуга" центральная, участок № 34.
2.	Площадь земельного участка ± величина погрешности определения (вычисления) площади ($P \pm \Delta P$), м ²	459 ± 7,00
3.	Формула, примененная для вычисления предельной погрешности определения площади земельного участка, с подставленными значениями и итоговые (вычисленные) значения	$3,5 * 0,10 * \sqrt{(459,00)} = 7$
4.	Площадь земельного участка согласно сведениям Единого государственного реестра недвижимости (Ркад), м ²	460,00
5.	Оценка расхождения Р и Ркад ($P - P_{кад}$), м ²	1
6.	Предельный минимальный и максимальный размеры земельного участка (Рмин и Рмакс), м ²	— —
7.	Вид (виды) разрешенного использования	Для садоводства
7.1.	Дополнительные сведения об использовании земельного участка	—
8.	Кадастровый или иной государственный учетный номер (инвентарный) здания, сооружения, объекта незавершенного строительства, расположенного на земельном участке	—
9.	Сведения о земельных участках (землях общего пользования, территории общего пользования), посредством которых обеспечивается доступ	—
10.	Иные сведения	—

4. Пояснения к сведениям об уточняемом земельном участке с кадастровым номером 73:19:083501:139 :

1.	—
----	---

1. Сведения о характерных точках границ уточняемого земельного участка с кадастровым номером 73:19:083501:140 :
 Система координат МСК-73, зона 2 Зона № 2

Обозначение характерных точек границ	Координаты, м				Метод определения координат	Формулы, примененные для расчета средней квадратической погрешности определения координат характерных точек границ (Mt), с подставленными в такие формулы значениями и итоговые (вычисленные) значения Mt, м	Описание закрепления точки
	содержатся в Едином государственном реестре недвижимости		определены в результате выполнения комплексных кадастровых работ				
	X	Y	X	Y			
1	2	3	4	5	6	7	8
83	—	—	512 697,70	2 251 992,20	Метод спутниковых геодезических измерений (определений)	Mt = 0,10	—
79	—	—	512 690,66	2 251 997,28			
82	—	—	512 649,96	2 251 967,92	Аналитический метод	0,10	
84	—	—	512 657,45	2 251 961,78			
83	—	—	512 697,70	2 251 992,20	Метод спутниковых геодезических измерений (определений)	Mt = 0,10	

2. Сведения о частях границ уточняемого земельного участка с кадастровым номером 73:19:083501:140 :

Обозначение части границ		Горизонтальное проложение (S), м	Описание прохождения части границ	Сведения о согласовании местоположения границ (согласовано/спорное)
от т.	до т.			
1	2	3	4	5
83	79	8,68	—	согласовано
79	82	50,18		
82	84	9,69		
84	83	50,45		

3. Сведения о характеристиках уточняемого земельного участка с кадастровым номером 73:19:083501:140 :

№ п/п	Наименование характеристики земельного участка	Значение характеристики
1	2	3

1	2	3
1.	Адрес земельного участка	—
1.1.	Сведения о местоположении земельного участка (при отсутствии адреса) в структурированном в соответствии с федеральной информационной адресной системой виде	
1.2.	Дополнительные сведения о местоположении земельного участка	обл. Ульяновская, р-н Ульяновский, Садоводческое товарищество "Радуга" центральная, участок 35
2.	Площадь земельного участка ± величина погрешности определения (вычисления) площади ($P \pm \Delta P$), м ²	444 ± 7,00
3.	Формула, примененная для вычисления предельной погрешности определения площади земельного участка, с подставленными значениями и итоговые (вычисленные) значения	$3,5 * 0,10 * \sqrt{(444,00)} = 7$
4.	Площадь земельного участка согласно сведениям Единого государственного реестра недвижимости (Ркад), м ²	450,00
5.	Оценка расхождения Р и Ркад ($P - P_{кад}$), м ²	6
6.	Предельный минимальный и максимальный размеры земельного участка (Рмин и Рмакс), м ²	— —
7.	Вид (виды) разрешенного использования	Для садоводства
7.1.	Дополнительные сведения об использовании земельного участка	—
8.	Кадастровый или иной государственный учетный номер (инвентарный) здания, сооружения, объекта незавершенного строительства, расположенного на земельном участке	—
9.	Сведения о земельных участках (землях общего пользования, территории общего пользования), посредством которых обеспечивается доступ	—
10.	Иные сведения	—
4. Пояснения к сведениям об уточняемом земельном участке с кадастровым номером		73:19:083501:140 :
1.	—	—

1. Сведения о характерных точках границ уточняемого земельного участка с кадастровым номером 73:19:083501:141 :
 Система координат МСК-73, зона 2 Зона № 2

Обозначение характерных точек границ	Координаты, м				Метод определения координат	Формулы, примененные для расчета средней квадратической погрешности определения координат характерных точек границ (Mt), с подставленными в такие формулы значениями и итоговые (вычисленные) значения Mt, м	Описание закрепления точки
	содержатся в Едином государственном реестре недвижимости		определены в результате выполнения комплексных кадастровых работ				
	X	Y	X	Y			
1	2	3	4	5	6	7	8
85	—	—	512 704,32	2 251 986,69	Метод спутниковых геодезических измерений (определений)	Mt = 0,10	—
83	—	—	512 697,70	2 251 992,20			
84	—	—	512 657,45	2 251 961,78	Аналитический метод	0,10	
86	—	—	512 660,97	2 251 958,95			
н87У	—	—	512 664,38	2 251 955,83	Метод спутниковых геодезических измерений (определений)	Mt = 0,10	
85	—	—	512 704,32	2 251 986,69			

2. Сведения о частях границ уточняемого земельного участка с кадастровым номером 73:19:083501:141 :

Обозначение части границ		Горизонтальное проложение (S), м	Описание прохождения части границ	Сведения о согласовании местоположения границ (согласовано/спорное)
от т.	до т.			
1	2	3	4	5
85	83	8,61	—	согласовано
83	84	50,45		
84	86	4,52		
86	н87У	4,62		
н87У	85	50,47		

3. Сведения о характеристиках уточняемого земельного участка с кадастровым номером 73:19:083501:141 :

№ п/п	Наименование характеристики земельного участка	Значение характеристики
1	2	3
1	2	3

1	2	3
1.	Адрес земельного участка	—
1.1.	Сведения о местоположении земельного участка (при отсутствии адреса) в структурированном в соответствии с федеральной информационной адресной системой виде	
1.2.	Дополнительные сведения о местоположении земельного участка	Местоположение установлено относительно ориентира, расположенного в границах участка. Почтовый адрес ориентира: Ульяновская область, г. Ульяновск, садоводческое товарищество "Радуга" центральная, участок 36.
2.	Площадь земельного участка \pm величина погрешности определения (вычисления) площади ($P \pm \Delta P$), м ²	437 \pm 7,00
3.	Формула, примененная для вычисления предельной погрешности определения площади земельного участка, с подставленными значениями и итоговые (вычисленные) значения	$3,5 * 0,10 * \sqrt{(437,00)} = 7$
4.	Площадь земельного участка согласно сведениям Единого государственного реестра недвижимости (Ркад), м ²	436,00
5.	Оценка расхождения P и Ркад ($P - P_{кад}$), м ²	1
6.	Предельный минимальный и максимальный размеры земельного участка (P _{мин} и P _{макс}), м ²	— —
7.	Вид (виды) разрешенного использования	Для садоводства
7.1.	Дополнительные сведения об использовании земельного участка	—
8.	Кадастровый или иной государственный учетный номер (инвентарный) здания, сооружения, объекта незавершенного строительства, расположенного на земельном участке	—
9.	Сведения о земельных участках (землях общего пользования, территории общего пользования), посредством которых обеспечивается доступ	—
10.	Иные сведения	—
4. Пояснения к сведениям об уточняемом земельном участке с кадастровым номером		73:19:083501:141 :
1.		—

1. Сведения о характерных точках границ уточняемого земельного участка с кадастровым номером 73:19:083501:142 :
 Система координат МСК-73, зона 2 Зона № 2

Обозначение характерных точек границ	Координаты, м				Метод определения координат	Формулы, примененные для расчета средней квадратической погрешности определения координат характерных точек границ (Mt), с подставленными в такие формулы значениями и итоговые (вычисленные) значения Mt, м	Описание закрепления точки
	содержатся в Едином государственном реестре недвижимости		определены в результате выполнения комплексных кадастровых работ				
	X	Y	X	Y			
1	2	3	4	5	6	7	8
88	—	—	512 711,57	2 251 980,52	Метод спутниковых геодезических измерений (определений)	Mt = 0,10	—
85	—	—	512 704,32	2 251 986,69			
н87У	—	—	512 664,38	2 251 955,83			
89	—	—	512 668,22	2 251 952,31	Аналитический метод	0,10	
90	—	—	512 670,85	2 251 949,93			
88	—	—	512 711,57	2 251 980,52	Метод спутниковых геодезических измерений (определений)	Mt = 0,10	

2. Сведения о частях границ уточняемого земельного участка с кадастровым номером 73:19:083501:142 :

Обозначение части границ		Горизонтальное проложение (S), м	Описание прохождения части границ	Сведения о согласовании местоположения границ (согласовано/спорное)
от т.	до т.			
1	2	3	4	5
88	85	9,52	—	согласовано
85	н87У	50,47		
н87У	89	5,21		
89	90	3,55		
90	88	50,93		

3. Сведения о характеристиках уточняемого земельного участка с кадастровым номером 73:19:083501:142 :

№ п/п	Наименование характеристики земельного участка	Значение характеристики
1	2	3

1	2	3
1.	Адрес земельного участка	—
1.1.	Сведения о местоположении земельного участка (при отсутствии адреса) в структурированном в соответствии с федеральной информационной адресной системой виде	
1.2.	Дополнительные сведения о местоположении земельного участка	обл Ульяновская р-н Ульяновский Садоводческое товарищество "Радуга" центральная участок 37
2.	Площадь земельного участка ± величина погрешности определения (вычисления) площади ($P \pm \Delta P$), м ²	454 ± 7,00
3.	Формула, примененная для вычисления предельной погрешности определения площади земельного участка, с подставленными значениями и итоговые (вычисленные) значения	$3,5 * 0,10 * \sqrt{(454,00)} = 7$
4.	Площадь земельного участка согласно сведениям Единого государственного реестра недвижимости (Ркад), м ²	480,00
5.	Оценка расхождения Р и Ркад ($P - P_{кад}$), м ²	26
6.	Предельный минимальный и максимальный размеры земельного участка (Рмин и Рмакс), м ²	— —
7.	Вид (виды) разрешенного использования	Для садоводства
7.1.	Дополнительные сведения об использовании земельного участка	—
8.	Кадастровый или иной государственный учетный номер (инвентарный) здания, сооружения, объекта незавершенного строительства, расположенного на земельном участке	—
9.	Сведения о земельных участках (землях общего пользования, территории общего пользования), посредством которых обеспечивается доступ	—
10.	Иные сведения	—
4. Пояснения к сведениям об уточняемом земельном участке с кадастровым номером		73:19:083501:142 :
1.	—	—

1. Сведения о характерных точках границ уточняемого земельного участка с кадастровым номером 73:19:083501:143 :
 Система координат МСК-73, зона 2 Зона № 2

Обозначение характерных точек границ	Координаты, м				Метод определения координат	Формулы, примененные для расчета средней квадратической погрешности определения координат характерных точек границ (Mt), с подставленными в такие формулы значениями и итоговые (вычисленные) значения Mt, м	Описание закрепления точки
	содержатся в Едином государственном реестре недвижимости		определены в результате выполнения комплексных кадастровых работ				
	X	Y	X	Y			
1	2	3	4	5	6	7	8
91	—	—	512 718,28	2 251 974,50	Метод спутниковых геодезических измерений (определений)	Mt = 0,10	—
88	—	—	512 711,57	2 251 980,52			
90	—	—	512 670,85	2 251 949,93	Аналитический метод	0,10	
92	—	—	512 676,44	2 251 945,14			
91	—	—	512 718,28	2 251 974,50	Метод спутниковых геодезических измерений (определений)	Mt = 0,10	

2. Сведения о частях границ уточняемого земельного участка с кадастровым номером 73:19:083501:143 :

Обозначение части границ		Горизонтальное проложение (S), м	Описание прохождения части границ	Сведения о согласовании местоположения границ (согласовано/спорное)
от т.	до т.			
1	2	3	4	5
91	88	9,01	—	согласовано
88	90	50,93		
90	92	7,36		
92	91	51,11		

3. Сведения о характеристиках уточняемого земельного участка с кадастровым номером 73:19:083501:143 :

№ п/п	Наименование характеристики земельного участка	Значение характеристики
1	2	3
1	2	3

1	2	3
1.	Адрес земельного участка	—
1.1.	Сведения о местоположении земельного участка (при отсутствии адреса) в структурированном в соответствии с федеральной информационной адресной системой виде	
1.2.	Дополнительные сведения о местоположении земельного участка	Местоположение установлено относительно ориентира, расположенного в границах участка. Почтовый адрес ориентира: обл Ульяновская р-н Ульяновский Садоводческое товарищество "Радуга" центральная участок 38.
2.	Площадь земельного участка \pm величина погрешности определения (вычисления) площади ($P \pm \Delta P$), м ²	407 \pm 7,00
3.	Формула, примененная для вычисления предельной погрешности определения площади земельного участка, с подставленными значениями и итоговые (вычисленные) значения	$3,5 * 0,10 * \sqrt{(407,00)} = 7$
4.	Площадь земельного участка согласно сведениям Единого государственного реестра недвижимости (Ркад), м ²	427,00
5.	Оценка расхождения P и Ркад ($P - P_{кад}$), м ²	20
6.	Предельный минимальный и максимальный размеры земельного участка (Рмин и Рмакс), м ²	— —
7.	Вид (виды) разрешенного использования	Для садоводства
7.1.	Дополнительные сведения об использовании земельного участка	—
8.	Кадастровый или иной государственный учетный номер (инвентарный) здания, сооружения, объекта незавершенного строительства, расположенного на земельном участке	—
9.	Сведения о земельных участках (землях общего пользования, территории общего пользования), посредством которых обеспечивается доступ	—
10.	Иные сведения	—
4. Пояснения к сведениям об уточняемом земельном участке с кадастровым номером		73:19:083501:143 :
1.		—

1. Сведения о характерных точках границ уточняемого земельного участка с кадастровым номером 73:19:083501:144 :
 Система координат МСК-73, зона 2 Зона № 2

Обозначение характерных точек границ	Координаты, м				Метод определения координат	Формулы, примененные для расчета средней квадратической погрешности определения координат характерных точек границ (Mt), с подставленными в такие формулы значениями и итоговые (вычисленные) значения Mt, м	Описание закрепления точки
	содержатся в Едином государственном реестре недвижимости		определены в результате выполнения комплексных кадастровых работ				
	X	Y	X	Y			
1	2	3	4	5	6	7	8
93	—	—	512 725,01	2 251 968,93	Метод спутниковых геодезических измерений (определений)	Mt = 0,10	—
94	—	—	512 722,85	2 251 971,06			
91	—	—	512 718,28	2 251 974,50			
92	—	—	512 676,44	2 251 945,14	Аналитический метод	0,10	
95	—	—	512 681,30	2 251 940,83			
н96У	—	—	512 684,08	2 251 938,57	Метод спутниковых геодезических измерений (определений)	Mt = 0,10	
93	—	—	512 725,01	2 251 968,93			

2. Сведения о частях границ уточняемого земельного участка с кадастровым номером 73:19:083501:144 :

Обозначение части границ		Горизонтальное проложение (S), м	Описание прохождения части границ	Сведения о согласовании местоположения границ (согласовано/спорное)
от т.	до т.			
1	2	3	4	5
93	94	3,03	—	согласовано
94	91	5,72		
91	92	51,11		
92	95	6,50		
95	н96У	3,58		
н96У	93	50,96		

3. Сведения о характеристиках уточняемого земельного участка с кадастровым номером 73:19:083501:144 :

№ п/п	Наименование характеристики земельного участка	Значение характеристики
1	2	3
1.	Адрес земельного участка	—
1.1.	Сведения о местоположении земельного участка (при отсутствии адреса) в структурированном в соответствии с федеральной информационной адресной системой виде	
1.2.	Дополнительные сведения о местоположении земельного участка	Местоположение установлено относительно ориентира, расположенного в границах участка. Почтовый адрес ориентира: обл Ульяновская р-н Ульяновский Садоводческое товарищество "Радуга" центральная участок 39.
2.	Площадь земельного участка ± величина погрешности определения (вычисления) площади ($P \pm \Delta P$), м ²	467 ± 8,00
3.	Формула, примененная для вычисления предельной погрешности определения площади земельного участка, с подставленными значениями и итоговые (вычисленные) значения	$3,5 * 0,10 * \sqrt{(467,00)} = 8$
4.	Площадь земельного участка согласно сведениям Единого государственного реестра недвижимости (Ркад), м ²	445,00
5.	Оценка расхождения Р и Ркад ($P - P_{кад}$), м ²	22
6.	Предельный минимальный и максимальный размеры земельного участка (Рмин и Рмакс), м ²	— —
7.	Вид (виды) разрешенного использования	Для садоводства
7.1.	Дополнительные сведения об использовании земельного участка	—
8.	Кадастровый или иной государственный учетный номер (инвентарный) здания, сооружения, объекта незавершенного строительства, расположенного на земельном участке	—
9.	Сведения о земельных участках (землях общего пользования, территории общего пользования), посредством которых обеспечивается доступ	—
10.	Иные сведения	—

4. Пояснения к сведениям об уточняемом земельном участке с кадастровым номером 73:19:083501:144 :

1.	—
----	---

1. Сведения о характерных точках границ уточняемого земельного участка с кадастровым номером 73:19:083501:145 :
 Система координат МСК-73, зона 2 Зона № 2

Обозначение характерных точек границ	Координаты, м				Метод определения координат	Формулы, примененные для расчета средней квадратической погрешности определения координат характерных точек границ (Mt), с подставленными в такие формулы значениями и итоговые (вычисленные) значения Mt, м	Описание закрепления точки
	содержатся в Едином государственном реестре недвижимости		определены в результате выполнения комплексных кадастровых работ				
	X	Y	X	Y			
1	2	3	4	5	6	7	8
97	—	—	512 732,34	2 251 962,81	Аналитический метод	0,10	—
93	—	—	512 725,01	2 251 968,93	Метод спутниковых геодезических измерений (определений)	Mt = 0,10	
н96У	—	—	512 684,08	2 251 938,57			
98	—	—	512 690,93	2 251 932,69	Аналитический метод	0,10	
99	—	—	512 712,81	2 251 948,46			
97	—	—	512 732,34	2 251 962,81			

2. Сведения о частях границ уточняемого земельного участка с кадастровым номером 73:19:083501:145 :

Обозначение части границ		Горизонтальное проложение (S), м	Описание прохождения части границ	Сведения о согласовании местоположения границ (согласовано/спорное)
от т.	до т.			
1	2	3	4	5
97	93	9,55	—	согласовано
93	н96У	50,96		
н96У	98	9,03		
98	99	26,97		
99	97	24,24		

3. Сведения о характеристиках уточняемого земельного участка с кадастровым номером 73:19:083501:145 :

№ п/п	Наименование характеристики земельного участка	Значение характеристики
1	2	3
1	2	3

1	2	3
1.	Адрес земельного участка	—
1.1.	Сведения о местоположении земельного участка (при отсутствии адреса) в структурированном в соответствии с федеральной информационной адресной системой виде	
1.2.	Дополнительные сведения о местоположении земельного участка	Ульяновская обл., р-н Ульяновский, Садоводческое товарищество "Радуга" центральная, участок 40
2.	Площадь земельного участка ± величина погрешности определения (вычисления) площади ($P \pm \Delta P$), м ²	464 ± 8,00
3.	Формула, примененная для вычисления предельной погрешности определения площади земельного участка, с подставленными значениями и итоговые (вычисленные) значения	$3,5 * 0,10 * \sqrt{(464,00)} = 8$
4.	Площадь земельного участка согласно сведениям Единого государственного реестра недвижимости (Ркад), м ²	485,00
5.	Оценка расхождения Р и Ркад ($P - P_{кад}$), м ²	21
6.	Предельный минимальный и максимальный размеры земельного участка (Рмин и Рмакс), м ²	— —
7.	Вид (виды) разрешенного использования	Для садоводства
7.1.	Дополнительные сведения об использовании земельного участка	—
8.	Кадастровый или иной государственный учетный номер (инвентарный) здания, сооружения, объекта незавершенного строительства, расположенного на земельном участке	—
9.	Сведения о земельных участках (землях общего пользования, территории общего пользования), посредством которых обеспечивается доступ	—
10.	Иные сведения	—
4. Пояснения к сведениям об уточняемом земельном участке с кадастровым номером		73:19:083501:145 :
1.	—	—

1. Сведения о характерных точках границ уточняемого земельного участка с кадастровым номером 73:19:083501:147 :
 Система координат МСК-73, зона 2 Зона № 2

Обозначение характерных точек границ	Координаты, м				Метод определения координат	Формулы, примененные для расчета средней квадратической погрешности определения координат характерных точек границ (Mt), с подставленными в такие формулы значениями и итоговые (вычисленные) значения Mt, м	Описание закрепления точки
	содержатся в Едином государственном реестре недвижимости		определены в результате выполнения комплексных кадастровых работ				
	X	Y	X	Y			
1	2	3	4	5	6	7	8
116	—	—	512 759,27	2 251 939,34	Метод спутниковых геодезических измерений (определений)	Mt = 0,10	—
114	—	—	512 751,41	2 251 945,84			
н115У	—	—	512 711,19	2 251 913,22			
н117У	—	—	512 717,39	2 251 908,31			
н118У	—	—	512 739,28	2 251 925,75			
116	—	—	512 759,27	2 251 939,34			

2. Сведения о частях границ уточняемого земельного участка с кадастровым номером 73:19:083501:147 :

Обозначение части границ		Горизонтальное проложение (S), м	Описание прохождения части границ	Сведения о согласовании местоположения границ (согласовано/спорное)
от т.	до т.			
1	2	3	4	5
116	114	10,20	—	согласовано
114	н115У	51,79		
н115У	н117У	7,91		
н117У	н118У	27,99		
н118У	116	24,17		

3. Сведения о характеристиках уточняемого земельного участка с кадастровым номером 73:19:083501:147 :

№ п/п	Наименование характеристики земельного участка	Значение характеристики
1	2	3

1	2	3
1.	Адрес земельного участка	—
1.1.	Сведения о местоположении земельного участка (при отсутствии адреса) в структурированном в соответствии с федеральной информационной адресной системой виде	
1.2.	Дополнительные сведения о местоположении земельного участка	Местоположение установлено относительно ориентира, расположенного в границах участка. Почтовый адрес ориентира: обл Ульяновская р-н Ульяновский Садоводческое товарищество "Радуга" центральная участок 44.
2.	Площадь земельного участка \pm величина погрешности определения (вычисления) площади ($P \pm \Delta P$), м ²	432 \pm 7,00
3.	Формула, примененная для вычисления предельной погрешности определения площади земельного участка, с подставленными значениями и итоговые (вычисленные) значения	$3,5 * 0,10 * \sqrt{(432,00)} = 7$
4.	Площадь земельного участка согласно сведениям Единого государственного реестра недвижимости (Ркад), м ²	492,00
5.	Оценка расхождения P и Ркад ($P - P_{кад}$), м ²	60
6.	Предельный минимальный и максимальный размеры земельного участка (Рмин и Рмакс), м ²	— —
7.	Вид (виды) разрешенного использования	Для садоводства
7.1.	Дополнительные сведения об использовании земельного участка	—
8.	Кадастровый или иной государственный учетный номер (инвентарный) здания, сооружения, объекта незавершенного строительства, расположенного на земельном участке	73:19:083501:1478
9.	Сведения о земельных участках (землях общего пользования, территории общего пользования), посредством которых обеспечивается доступ	—
10.	Иные сведения	—
4. Пояснения к сведениям об уточняемом земельном участке с кадастровым номером		73:19:083501:147 :
1.		—

1. Сведения о характерных точках границ уточняемого земельного участка с кадастровым номером 73:19:083501:148 :
 Система координат МСК-73, зона 2 Зона № 2

Обозначение характерных точек границ	Координаты, м				Метод определения координат	Формулы, примененные для расчета средней квадратической погрешности определения координат характерных точек границ (Mt), с подставленными в такие формулы значениями и итоговые (вычисленные) значения Mt, м	Описание закрепления точки
	содержатся в Едином государственном реестре недвижимости		определены в результате выполнения комплексных кадастровых работ				
	X	Y	X	Y			
1	2	3	4	5	6	7	8
н135У	—	—	512 800,96	2 251 950,68	Метод спутниковых геодезических измерений (определений)	Mt = 0,10	—
134	—	—	512 775,99	2 251 930,24			
136	—	—	512 786,05	2 251 921,91			
137	—	—	512 789,98	2 251 923,59			
н138У	—	—	512 816,40	2 251 935,22			
н139У	—	—	512 810,00	2 251 943,02			
н135У	—	—	512 800,96	2 251 950,68			

2. Сведения о частях границ уточняемого земельного участка с кадастровым номером 73:19:083501:148 :

Обозначение части границ		Горизонтальное проложение (S), м	Описание прохождения части границ	Сведения о согласовании местоположения границ (согласовано/спорное)
от т.	до т.			
1	2	3	4	5
н135У	134	32,27	—	согласовано
134	136	13,06		
136	137	4,27		
137	н138У	28,87		
н138У	н139У	10,09		
н139У	н135У	11,85		

3. Сведения о характеристиках уточняемого земельного участка с кадастровым номером 73:19:083501:148 :

№ п/п	Наименование характеристики земельного участка	Значение характеристики
1	2	3
1.	Адрес земельного участка	—
1.1.	Сведения о местоположении земельного участка (при отсутствии адреса) в структурированном в соответствии с федеральной информационной адресной системой виде	
1.2.	Дополнительные сведения о местоположении земельного участка	обл. Ульяновская, р-н Ульяновский, Садоводческое товарищество "Радуга" центральная, участок 46
2.	Площадь земельного участка ± величина погрешности определения (вычисления) площади ($P \pm \Delta P$), м ²	556 ± 8,00
3.	Формула, примененная для вычисления предельной погрешности определения площади земельного участка, с подставленными значениями и итоговые (вычисленные) значения	$3,5 * 0,10 * \sqrt{(556,00)} = 8$
4.	Площадь земельного участка согласно сведениям Единого государственного реестра недвижимости (Ркад), м ²	510,00
5.	Оценка расхождения Р и Ркад ($P - P_{кад}$), м ²	46
6.	Предельный минимальный и максимальный размеры земельного участка (Рмин и Рмакс), м ²	— —
7.	Вид (виды) разрешенного использования	Для садоводства
7.1.	Дополнительные сведения об использовании земельного участка	—
8.	Кадастровый или иной государственный учетный номер (инвентарный) здания, сооружения, объекта незавершенного строительства, расположенного на земельном участке	—
9.	Сведения о земельных участках (землях общего пользования, территории общего пользования), посредством которых обеспечивается доступ	—
10.	Иные сведения	—

4. Пояснения к сведениям об уточняемом земельном участке с кадастровым номером 73:19:083501:148 :

1.	—
----	---

1. Сведения о характерных точках границ уточняемого земельного участка с кадастровым номером 73:19:083501:149 :
 Система координат МСК-73, зона 2 Зона № 2

Обозначение характерных точек границ	Координаты, м				Метод определения координат	Формулы, примененные для расчета средней квадратической погрешности определения координат характерных точек границ (Mt), с подставленными в такие формулы значениями и итоговые (вычисленные) значения Mt, м	Описание закрепления точки
	содержатся в Едином государственном реестре недвижимости		определены в результате выполнения комплексных кадастровых работ				
	X	Y	X	Y			
1	2	3	4	5	6	7	8
н133У	—	—	512 791,80	2 251 958,56	Метод спутниковых геодезических измерений (определений)	Mt = 0,10	—
132	—	—	512 767,48	2 251 937,52			
134	—	—	512 775,99	2 251 930,24			
н135У	—	—	512 800,96	2 251 950,68			
н133У	—	—	512 791,80	2 251 958,56			

2. Сведения о частях границ уточняемого земельного участка с кадастровым номером 73:19:083501:149 :

Обозначение части границ		Горизонтальное проложение (S), м	Описание прохождения части границ	Сведения о согласовании местоположения границ (согласовано/спорное)
от т.	до т.			
1	2	3	4	5
н133У	132	32,16	—	согласовано
132	134	11,20		
134	н135У	32,27		
н135У	н133У	12,08		

3. Сведения о характеристиках уточняемого земельного участка с кадастровым номером 73:19:083501:149 :

№ п/п	Наименование характеристики земельного участка	Значение характеристики
1	2	3
1	2	3

1	2	3
1.	Адрес земельного участка	—
1.1.	Сведения о местоположении земельного участка (при отсутствии адреса) в структурированном в соответствии с федеральной информационной адресной системой виде	
1.2.	Дополнительные сведения о местоположении земельного участка	Местоположение установлено относительно ориентира, расположенного в границах участка. Почтовый адрес ориентира: обл Ульяновская р-н Ульяновский Садоводческое товарищество "Радуга" центральная участок 47.
2.	Площадь земельного участка \pm величина погрешности определения (вычисления) площади ($P \pm \Delta P$), м ²	$370 \pm 7,00$
3.	Формула, примененная для вычисления предельной погрешности определения площади земельного участка, с подставленными значениями и итоговые (вычисленные) значения	$3,5 * 0,10 * \sqrt{(370,00)} = 7$
4.	Площадь земельного участка согласно сведениям Единого государственного реестра недвижимости (Ркад), м ²	370,00
5.	Оценка расхождения P и Ркад ($P - P_{кад}$), м ²	0
6.	Предельный минимальный и максимальный размеры земельного участка (Рмин и Рмакс), м ²	— —
7.	Вид (виды) разрешенного использования	Для садоводства
7.1.	Дополнительные сведения об использовании земельного участка	—
8.	Кадастровый или иной государственный учетный номер (инвентарный) здания, сооружения, объекта незавершенного строительства, расположенного на земельном участке	—
9.	Сведения о земельных участках (землях общего пользования, территории общего пользования), посредством которых обеспечивается доступ	—
10.	Иные сведения	—
4. Пояснения к сведениям об уточняемом земельном участке с кадастровым номером		73:19:083501:149 :
1.		—

1. Сведения о характерных точках границ уточняемого земельного участка с кадастровым номером 73:19:083501:150 :
 Система координат МСК-73, зона 2 Зона № 2

Обозначение характерных точек границ	Координаты, м				Метод определения координат	Формулы, примененные для расчета средней квадратической погрешности определения координат характерных точек границ (Mt), с подставленными в такие формулы значениями и итоговые (вычисленные) значения Mt, м	Описание закрепления точки
	содержатся в Едином государственном реестре недвижимости		определены в результате выполнения комплексных кадастровых работ				
	X	Y	X	Y			
1	2	3	4	5	6	7	8
129	—	—	512 782,23	2 251 966,72	Аналитический метод	0,10	—
130	—	—	512 758,34	2 251 946,03			
131	—	—	512 757,99	2 251 945,72	Метод спутниковых геодезических измерений (определений)	Mt = 0,10	
132	—	—	512 767,48	2 251 937,52			
н133У	—	—	512 791,80	2 251 958,56			
129	—	—	512 782,23	2 251 966,72	Аналитический метод	0,10	

2. Сведения о частях границ уточняемого земельного участка с кадастровым номером 73:19:083501:150 :

Обозначение части границ		Горизонтальное проложение (S), м	Описание прохождения части границ	Сведения о согласовании местоположения границ (согласовано/спорное)
от т.	до т.			
1	2	3	4	5
129	130	31,60	—	согласовано
130	131	0,47		
131	132	12,54		
132	н133У	32,16		
н133У	129	12,58		

3. Сведения о характеристиках уточняемого земельного участка с кадастровым номером 73:19:083501:150 :

№ п/п	Наименование характеристики земельного участка	Значение характеристики
1	2	3

1	2	3
1.	Адрес земельного участка	—
1.1.	Сведения о местоположении земельного участка (при отсутствии адреса) в структурированном в соответствии с федеральной информационной адресной системой виде	
1.2.	Дополнительные сведения о местоположении земельного участка	Местоположение установлено относительно ориентира, расположенного в границах участка. Почтовый адрес ориентира: обл Ульяновская р-н Ульяновский Садоводческое товарищество "Радуга" центральная участок 48.
2.	Площадь земельного участка \pm величина погрешности определения (вычисления) площади ($P \pm \Delta P$), м ²	399 \pm 7,00
3.	Формула, примененная для вычисления предельной погрешности определения площади земельного участка, с подставленными значениями и итоговые (вычисленные) значения	$3,5 * 0,10 * \sqrt{(399,00)} = 7$
4.	Площадь земельного участка согласно сведениям Единого государственного реестра недвижимости (Ркад), м ²	390,00
5.	Оценка расхождения P и Ркад ($P - P_{кад}$), м ²	9
6.	Предельный минимальный и максимальный размеры земельного участка (Рмин и Рмакс), м ²	— —
7.	Вид (виды) разрешенного использования	Для садоводства
7.1.	Дополнительные сведения об использовании земельного участка	—
8.	Кадастровый или иной государственный учетный номер (инвентарный) здания, сооружения, объекта незавершенного строительства, расположенного на земельном участке	—
9.	Сведения о земельных участках (землях общего пользования, территории общего пользования), посредством которых обеспечивается доступ	—
10.	Иные сведения	—
4. Пояснения к сведениям об уточняемом земельном участке с кадастровым номером		73:19:083501:150 :
1.		—

1. Сведения о характерных точках границ уточняемого земельного участка с кадастровым номером 73:19:083501:154 :
 Система координат МСК-73, зона 2 Зона № 2

Обозначение характерных точек границ	Координаты, м				Метод определения координат	Формулы, примененные для расчета средней квадратической погрешности определения координат характерных точек границ (Mt), с подставленными в такие формулы значениями и итоговые (вычисленные) значения Mt, м	Описание закрепления точки
	содержатся в Едином государственном реестре недвижимости		определены в результате выполнения комплексных кадастровых работ				
	X	Y	X	Y			
1	2	3	4	5	6	7	8
140	—	—	512 754,85	2 251 990,06	Аналитический метод	0,10	—
141	—	—	512 745,20	2 251 997,82			
142	—	—	512 745,12	2 251 997,89			
143	—	—	512 727,46	2 251 982,41			
144	—	—	512 722,30	2 251 976,96			
145	—	—	512 730,65	2 251 970,02			
140	—	—	512 754,85	2 251 990,06			

2. Сведения о частях границ уточняемого земельного участка с кадастровым номером 73:19:083501:154 :

Обозначение части границ		Горизонтальное проложение (S), м	Описание прохождения части границ	Сведения о согласовании местоположения границ (согласовано/спорное)
от т.	до т.			
1	2	3	4	5
140	141	12,38	—	согласовано
141	142	0,11		
142	143	23,48		
143	144	7,51		
144	145	10,86		
145	140	31,42		

3. Сведения о характеристиках уточняемого земельного участка с кадастровым номером 73:19:083501:154 :

№ п/п	Наименование характеристики земельного участка	Значение характеристики
1	2	3
1		

1	2	3
1.	Адрес земельного участка	—
1.1.	Сведения о местоположении земельного участка (при отсутствии адреса) в структурированном в соответствии с федеральной информационной адресной системой виде	
1.2.	Дополнительные сведения о местоположении земельного участка	Местоположение установлено относительно ориентира, расположенного в границах участка. Почтовый адрес ориентира: Ульяновская область, г. Ульяновск, садоводческое товарищество "Радуга" центральная, участок 52.
2.	Площадь земельного участка \pm величина погрешности определения (вычисления) площади ($P \pm \Delta P$), м ²	367 \pm 7,00
3.	Формула, примененная для вычисления предельной погрешности определения площади земельного участка, с подставленными значениями и итоговые (вычисленные) значения	$3,5 * 0,10 * \sqrt{(367,00)} = 7$
4.	Площадь земельного участка согласно сведениям Единого государственного реестра недвижимости (Ркад), м ²	350,00
5.	Оценка расхождения P и Ркад (P - Ркад), м ²	17
6.	Предельный минимальный и максимальный размеры земельного участка (Рмин и Рмакс), м ²	— —
7.	Вид (виды) разрешенного использования	Для садоводства
7.1.	Дополнительные сведения об использовании земельного участка	—
8.	Кадастровый или иной государственный учетный номер (инвентарный) здания, сооружения, объекта незавершенного строительства, расположенного на земельном участке	—
9.	Сведения о земельных участках (землях общего пользования, территории общего пользования), посредством которых обеспечивается доступ	—
10.	Иные сведения	—
4. Пояснения к сведениям об уточняемом земельном участке с кадастровым номером		73:19:083501:154 :
1.		—

1. Сведения о характерных точках границ уточняемого земельного участка с кадастровым номером 73:19:083501:156 :
 Система координат МСК-73, зона 2 Зона № 2

Обозначение характерных точек границ	Координаты, м				Метод определения координат	Формулы, примененные для расчета средней квадратической погрешности определения координат характерных точек границ (Mt), с подставленными в такие формулы значениями и итоговые (вычисленные) значения Mt, м	Описание закрепления точки
	содержатся в Едином государственном реестре недвижимости		определены в результате выполнения комплексных кадастровых работ				
	X	Y	X	Y			
1	2	3	4	5	6	7	8
146	—	—	512 712,37	2 251 985,11	Метод спутниковых геодезических измерений (определений)	0,10	—
147	—	—	512 735,22	2 252 004,51			
148	—	—	512 736,63	2 252 005,28	Аналитический метод		
н149У	—	—	512 727,62	2 252 013,72	Метод спутниковых геодезических измерений (определений)	Mt = 0,10	
150	—	—	512 703,28	2 251 993,16			
146	—	—	512 712,37	2 251 985,11			

2. Сведения о частях границ уточняемого земельного участка с кадастровым номером 73:19:083501:156 :

Обозначение части границ		Горизонтальное проложение (S), м	Описание прохождения части границ	Сведения о согласовании местоположения границ (согласовано/спорное)
от т.	до т.			
1	2	3	4	5
146	147	29,97	—	согласовано
147	148	1,61		
148	н149У	12,35		
н149У	150	31,86		
150	146	12,14		

3. Сведения о характеристиках уточняемого земельного участка с кадастровым номером 73:19:083501:156 :

№ п/п	Наименование характеристики земельного участка	Значение характеристики
1	2	3

1	2	3
1.	Адрес земельного участка	—
1.1.	Сведения о местоположении земельного участка (при отсутствии адреса) в структурированном в соответствии с федеральной информационной адресной системой виде	
1.2.	Дополнительные сведения о местоположении земельного участка	Местоположение установлено относительно ориентира, расположенного в границах участка. Почтовый адрес ориентира: обл Ульяновская р-н Ульяновский Садоводческое товарищество "Радуга" центральная участок 54.
2.	Площадь земельного участка \pm величина погрешности определения (вычисления) площади ($P \pm \Delta P$), м ²	380 \pm 7,00
3.	Формула, примененная для вычисления предельной погрешности определения площади земельного участка, с подставленными значениями и итоговые (вычисленные) значения	$3,5 * 0,10 * \sqrt{(380,00)} = 7$
4.	Площадь земельного участка согласно сведениям Единого государственного реестра недвижимости (Ркад), м ²	421,00
5.	Оценка расхождения Р и Ркад ($P - P_{кад}$), м ²	41
6.	Предельный минимальный и максимальный размеры земельного участка (Рмин и Рмакс), м ²	— —
7.	Вид (виды) разрешенного использования	Для садоводства
7.1.	Дополнительные сведения об использовании земельного участка	—
8.	Кадастровый или иной государственный учетный номер (инвентарный) здания, сооружения, объекта незавершенного строительства, расположенного на земельном участке	—
9.	Сведения о земельных участках (землях общего пользования, территории общего пользования), посредством которых обеспечивается доступ	—
10.	Иные сведения	—
4. Пояснения к сведениям об уточняемом земельном участке с кадастровым номером		73:19:083501:156 :
1.		—

1. Сведения о характерных точках границ уточняемого земельного участка с кадастровым номером 73:19:083501:157 :
 Система координат МСК-73, зона 2 Зона № 2

Обозначение характерных точек границ	Координаты, м				Метод определения координат	Формулы, примененные для расчета средней квадратической погрешности определения координат характерных точек границ (Mt), с подставленными в такие формулы значениями и итоговые (вычисленные) значения Mt, м	Описание закрепления точки
	содержатся в Едином государственном реестре недвижимости		определены в результате выполнения комплексных кадастровых работ				
	X	Y	X	Y			
1	2	3	4	5	6	7	8
н149У	—	—	512 727,62	2 252 013,72	Метод спутниковых геодезических измерений (определений)	Mt = 0,10	—
151	—	—	512 717,60	2 252 021,42	Аналитический метод	0,02	
152	—	—	512 717,50	2 252 021,51	Метод спутниковых геодезических измерений (определений)	0,10	
153	—	—	512 709,50	2 252 014,02			
154	—	—	512 695,84	2 252 001,04			
155	—	—	512 698,54	2 251 998,41			
156	—	—	512 701,97	2 251 994,22	Метод спутниковых геодезических измерений (определений)	Mt = 0,10	
150	—	—	512 703,28	2 251 993,16			
н149У	—	—	512 727,62	2 252 013,72			

2. Сведения о частях границ уточняемого земельного участка с кадастровым номером 73:19:083501:157 :

Обозначение части границ		Горизонтальное проложение (S), м	Описание прохождения части границ	Сведения о согласовании местоположения границ (согласовано/спорное)
от т.	до т.			
1	2	3	4	5
н149У	151	12,64	—	согласовано
151	152	0,13		
152	153	10,96		

1	2	3	4	5
153	154	18,84	—	согласовано
154	155	3,77		
155	156	5,41		
156	150	1,69		
150	н149У	31,86		

3. Сведения о характеристиках уточняемого земельного участка с кадастровым номером 73:19:083501:157 :

№ п/п	Наименование характеристики земельного участка	Значение характеристики
1	2	3
1.	Адрес земельного участка	—
1.1.	Сведения о местоположении земельного участка (при отсутствии адреса) в структурированном в соответствии с федеральной информационной адресной системой виде	
1.2.	Дополнительные сведения о местоположении земельного участка	Местоположение установлено относительно ориентира, расположенного в границах участка. Почтовый адрес ориентира: обл Ульяновская, р-н Ульяновский, Садоводческое товарищество "Радуга" центральная, участок 55.
2.	Площадь земельного участка ± величина погрешности определения (вычисления) площади ($P \pm \Delta P$), м ²	361 ± 7,00
3.	Формула, примененная для вычисления предельной погрешности определения площади земельного участка, с подставленными значениями и итоговые (вычисленные) значения	$3,5 * 0,10 * \sqrt{(361,00)} = 7$
4.	Площадь земельного участка согласно сведениям Единого государственного реестра недвижимости (Ркад), м ²	427,00
5.	Оценка расхождения Р и Ркад ($P - P_{кад}$), м ²	66
6.	Предельный минимальный и максимальный размеры земельного участка (Рмин и Рмакс), м ²	— —
7.	Вид (виды) разрешенного использования	Для садоводства
7.1.	Дополнительные сведения об использовании земельного участка	—
8.	Кадастровый или иной государственный учетный номер (инвентарный) здания, сооружения, объекта незавершенного строительства, расположенного на земельном участке	—
9.	Сведения о земельных участках (землях общего пользования, территории общего пользования), посредством которых обеспечивается доступ	—
10.	Иные сведения	—

4. Пояснения к сведениям об уточняемом земельном участке с кадастровым номером 73:19:083501:157 :

1.	—
----	---

1. Сведения о характерных точках границ уточняемого земельного участка с кадастровым номером 73:19:083501:160 :

Система координат МСК-73, зона 2 Зона № 2

Обозначение характерных точек границ	Координаты, м				Метод определения координат	Формулы, примененные для расчета средней квадратической погрешности определения координат характерных точек границ (Mt), с подставленными в такие формулы значениями и итоговые (вычисленные) значения Mt, м	Описание закрепления точки
	содержатся в Едином государственном реестре недвижимости		определены в результате выполнения комплексных кадастровых работ				
	X	Y	X	Y			
1	2	3	4	5	6	7	8
157	—	—	512 688,97	2 252 046,75	Аналитический метод	0,10	—
н158У	—	—	512 684,07	2 252 050,74	Метод спутниковых геодезических измерений (определений)	Mt = 0,10	
159	—	—	512 679,17	2 252 054,72	Аналитический метод	0,10	
160	—	—	512 656,78	2 252 033,43			
161	—	—	512 662,24	2 252 028,92	Метод спутниковых геодезических измерений (определений)	Mt = 0,10	
162	—	—	512 666,25	2 252 025,60	Аналитический метод	0,10	
157	—	—	512 688,97	2 252 046,75			

2. Сведения о частях границ уточняемого земельного участка с кадастровым номером 73:19:083501:160 :

Обозначение части границ		Горизонтальное проложение (S), м	Описание прохождения части границ	Сведения о согласовании местоположения границ (согласовано/спорное)
от т.	до т.			
1	2	3	4	5
157	н158У	6,32	—	согласовано
н158У	159	6,31		
159	160	30,90		
160	161	7,08		
161	162	5,21		
162	157	31,04		

3. Сведения о характеристиках уточняемого земельного участка с кадастровым номером 73:19:083501:160 :

№ п/п	Наименование характеристики земельного участка	Значение характеристики
-------	--	-------------------------

1	2	3
1.	Адрес земельного участка	—
1.1.	Сведения о местоположении земельного участка (при отсутствии адреса) в структурированном в соответствии с федеральной информационной адресной системой виде	
1.2.	Дополнительные сведения о местоположении земельного участка	Ульяновская область, г. Ульяновск, садоводческое товарищество "Радуга" центральная, участок 59
2.	Площадь земельного участка ± величина погрешности определения (вычисления) площади ($P \pm \Delta P$), м ²	383 ± 7,00
3.	Формула, примененная для вычисления предельной погрешности определения площади земельного участка, с подставленными значениями и итоговые (вычисленные) значения	$3,5 * 0,10 * \sqrt{(383,00)} = 7$
4.	Площадь земельного участка согласно сведениям Единого государственного реестра недвижимости (Ркад), м ²	374,00
5.	Оценка расхождения Р и Ркад ($P - P_{кад}$), м ²	9
6.	Предельный минимальный и максимальный размеры земельного участка (Рмин и Рмакс), м ²	— —
7.	Вид (виды) разрешенного использования	Для садоводства
7.1.	Дополнительные сведения об использовании земельного участка	—
8.	Кадастровый или иной государственный учетный номер (инвентарный) здания, сооружения, объекта незавершенного строительства, расположенного на земельном участке	—
9.	Сведения о земельных участках (землях общего пользования, территории общего пользования), посредством которых обеспечивается доступ	—
10.	Иные сведения	—
4. Пояснения к сведениям об уточняемом земельном участке с кадастровым номером		73:19:083501:160 :
1.	—	—

1. Сведения о характерных точках границ уточняемого земельного участка с кадастровым номером 73:19:083501:161 :
 Система координат МСК-73, зона 2 Зона № 2

Обозначение характерных точек границ	Координаты, м				Метод определения координат	Формулы, примененные для расчета средней квадратической погрешности определения координат характерных точек границ (Mt), с подставленными в такие формулы значениями и итоговые (вычисленные) значения Mt, м	Описание закрепления точки
	содержатся в Едином государственном реестре недвижимости		определены в результате выполнения комплексных кадастровых работ				
	X	Y	X	Y			
1	2	3	4	5	6	7	8
163	—	—	512 669,79	2 252 062,23	Аналитический метод	0,10	—
164	—	—	512 665,16	2 252 066,11			
165	—	—	512 660,50	2 252 069,92			
166	—	—	512 658,25	2 252 067,69			
167	—	—	512 650,64	2 252 060,91			
168	—	—	512 638,86	2 252 049,00			
169	—	—	512 648,18	2 252 041,06			
163	—	—	512 669,79	2 252 062,23			

2. Сведения о частях границ уточняемого земельного участка с кадастровым номером 73:19:083501:161 :

Обозначение части границ		Горизонтальное проложение (S), м	Описание прохождения части границ	Сведения о согласовании местоположения границ (согласовано/спорное)
от т.	до т.			
1	2	3	4	5
163	164	6,04	—	согласовано
164	165	6,02		
165	166	3,17		
166	167	10,19		
167	168	16,75		
168	169	12,24		
169	163	30,25		

3. Сведения о характеристиках уточняемого земельного участка с кадастровым номером 73:19:083501:161 :

№ п/п	Наименование характеристики земельного участка	Значение характеристики
1	2	3
1	2	3

1	2	3
1.	Адрес земельного участка	—
1.1.	Сведения о местоположении земельного участка (при отсутствии адреса) в структурированном в соответствии с федеральной информационной адресной системой виде	
1.2.	Дополнительные сведения о местоположении земельного участка	Местоположение установлено относительно ориентира, расположенного в границах участка. Почтовый адрес ориентира: обл Ульяновская р-н Ульяновский Садоводческое товарищество "Радуга" центральная участок 61.
2.	Площадь земельного участка \pm величина погрешности определения (вычисления) площади ($P \pm \Delta P$), м ²	370 \pm 7,00
3.	Формула, примененная для вычисления предельной погрешности определения площади земельного участка, с подставленными значениями и итоговые (вычисленные) значения	$3,5 * 0,10 * \sqrt{(370,00)} = 7$
4.	Площадь земельного участка согласно сведениям Единого государственного реестра недвижимости (Ркад), м ²	392,00
5.	Оценка расхождения P и Ркад ($P - P_{кад}$), м ²	22
6.	Предельный минимальный и максимальный размеры земельного участка (Рмин и Рмакс), м ²	— —
7.	Вид (виды) разрешенного использования	Для садоводства
7.1.	Дополнительные сведения об использовании земельного участка	—
8.	Кадастровый или иной государственный учетный номер (инвентарный) здания, сооружения, объекта незавершенного строительства, расположенного на земельном участке	—
9.	Сведения о земельных участках (землях общего пользования, территории общего пользования), посредством которых обеспечивается доступ	—
10.	Иные сведения	—
4. Пояснения к сведениям об уточняемом земельном участке с кадастровым номером		73:19:083501:161 :
1.		—

1. Сведения о характерных точках границ уточняемого земельного участка с кадастровым номером 73:19:083501:163 :
 Система координат МСК-73, зона 2 Зона № 2

Обозначение характерных точек границ	Координаты, м				Метод определения координат	Формулы, примененные для расчета средней квадратической погрешности определения координат характерных точек границ (Mt), с подставленными в такие формулы значениями и итоговые (вычисленные) значения Mt, м	Описание закрепления точки
	содержатся в Едином государственном реестре недвижимости		определены в результате выполнения комплексных кадастровых работ				
	X	Y	X	Y			
1	2	3	4	5	6	7	8
170	—	—	512 651,37	2 252 076,99	Аналитический метод	0,10	—
н171У	—	—	512 647,06	2 252 080,31	Метод спутниковых геодезических измерений (определений)	Mt = 0,10	
172	—	—	512 641,56	2 252 084,93	Аналитический метод	0,10	
173	—	—	512 621,06	2 252 064,67			
174	—	—	512 629,67	2 252 057,20	Метод спутниковых геодезических измерений (определений)	Mt = 0,10	
175	—	—	512 630,49	2 252 056,46	Аналитический метод	0,10	
176	—	—	512 642,89	2 252 069,33			
177	—	—	512 648,92	2 252 074,78			
170	—	—	512 651,37	2 252 076,99			

2. Сведения о частях границ уточняемого земельного участка с кадастровым номером 73:19:083501:163 :

Обозначение части границ		Горизонтальное проложение (S), м	Описание прохождения части границ	Сведения о согласовании местоположения границ (согласовано/спорное)
от т.	до т.			
1	2	3	4	5
170	н171У	5,44	—	согласовано
н171У	172	7,18		
172	173	28,82		
173	174	11,40		
174	175	1,10		
175	176	17,87		
176	177	8,13		
177	170	3,30		

3. Сведения о характеристиках уточняемого земельного участка с кадастровым номером 73:19:083501:163 :

№ п/п	Наименование характеристики земельного участка	Значение характеристики
1	2	3
1.	Адрес земельного участка	—
1.1.	Сведения о местоположении земельного участка (при отсутствии адреса) в структурированном в соответствии с федеральной информационной адресной системой виде	
1.2.	Дополнительные сведения о местоположении земельного участка	Местоположение установлено относительно ориентира, расположенного в границах участка. Почтовый адрес ориентира: обл Ульяновская р-н Ульяновский Садоводческое товарищество "Радуга" центральная участок 63.
2.	Площадь земельного участка ± величина погрешности определения (вычисления) площади ($P \pm \Delta P$), м ²	355 ± 7,00
3.	Формула, примененная для вычисления предельной погрешности определения площади земельного участка, с подставленными значениями и итоговые (вычисленные) значения	$3,5 * 0,10 * \sqrt{(355,00)} = 7$
4.	Площадь земельного участка согласно сведениям Единого государственного реестра недвижимости (Ркад), м ²	357,00
5.	Оценка расхождения Р и Ркад ($P - P_{кад}$), м ²	2
6.	Предельный минимальный и максимальный размеры земельного участка (Рмин и Рмакс), м ²	— —
7.	Вид (виды) разрешенного использования	Для садоводства
7.1.	Дополнительные сведения об использовании земельного участка	—
8.	Кадастровый или иной государственный учетный номер (инвентарный) здания, сооружения, объекта незавершенного строительства, расположенного на земельном участке	—
9.	Сведения о земельных участках (землях общего пользования, территории общего пользования), посредством которых обеспечивается доступ	—
10.	Иные сведения	—

4. Пояснения к сведениям об уточняемом земельном участке с кадастровым номером 73:19:083501:163 :

1.	—
----	---

1. Сведения о характерных точках границ уточняемого земельного участка с кадастровым номером 73:19:083501:165 :
 Система координат МСК-73, зона 2 Зона № 2

Обозначение характерных точек границ	Координаты, м				Метод определения координат	Формулы, примененные для расчета средней квадратической погрешности определения координат характерных точек границ (Mt), с подставленными в такие формулы значениями и итоговые (вычисленные) значения Mt, м	Описание закрепления точки
	содержатся в Едином государственном реестре недвижимости		определены в результате выполнения комплексных кадастровых работ				
	X	Y	X	Y			
1	2	3	4	5	6	7	8
178	—	—	512 632,56	2 252 093,05	Аналитический метод	0,10	—
179	—	—	512 628,83	2 252 096,30			
180	—	—	512 624,33	2 252 100,48			
181	—	—	512 603,00	2 252 080,14			
182	—	—	512 611,58	2 252 072,63			
178	—	—	512 632,56	2 252 093,05			

2. Сведения о частях границ уточняемого земельного участка с кадастровым номером 73:19:083501:165 :

Обозначение части границ		Горизонтальное проложение (S), м	Описание прохождения части границ	Сведения о согласовании местоположения границ (согласовано/спорное)
от т.	до т.			
1	2	3	4	5
178	179	4,95	—	согласовано
179	180	6,14		
180	181	29,47		
181	182	11,40		
182	178	29,28		

3. Сведения о характеристиках уточняемого земельного участка с кадастровым номером 73:19:083501:165 :

№ п/п	Наименование характеристики земельного участка	Значение характеристики
1	2	3
1	2	3

1	2	3
1.	Адрес земельного участка	—
1.1.	Сведения о местоположении земельного участка (при отсутствии адреса) в структурированном в соответствии с федеральной информационной адресной системой виде	
1.2.	Дополнительные сведения о местоположении земельного участка	Местоположение установлено относительно ориентира, расположенного в границах участка. Почтовый адрес ориентира: обл Ульяновская р-н Ульяновский Садоводческое товарищество "Радуга" центральная участок 65.
2.	Площадь земельного участка \pm величина погрешности определения (вычисления) площади ($P \pm \Delta P$), м ²	329 \pm 6,00
3.	Формула, примененная для вычисления предельной погрешности определения площади земельного участка, с подставленными значениями и итоговые (вычисленные) значения	$3,5 * 0,10 * \sqrt{(329,00)} = 6$
4.	Площадь земельного участка согласно сведениям Единого государственного реестра недвижимости (Ркад), м ²	346,00
5.	Оценка расхождения P и Ркад ($P - P_{кад}$), м ²	17
6.	Предельный минимальный и максимальный размеры земельного участка (Рмин и Рмакс), м ²	— —
7.	Вид (виды) разрешенного использования	Для садоводства
7.1.	Дополнительные сведения об использовании земельного участка	—
8.	Кадастровый или иной государственный учетный номер (инвентарный) здания, сооружения, объекта незавершенного строительства, расположенного на земельном участке	—
9.	Сведения о земельных участках (землях общего пользования, территории общего пользования), посредством которых обеспечивается доступ	—
10.	Иные сведения	—
4. Пояснения к сведениям об уточняемом земельном участке с кадастровым номером		73:19:083501:165 :
1.		—

1. Сведения о характерных точках границ уточняемого земельного участка с кадастровым номером 73:19:083501:169 :
 Система координат МСК-73, зона 2 Зона № 2

Обозначение характерных точек границ	Координаты, м				Метод определения координат	Формулы, примененные для расчета средней квадратической погрешности определения координат характерных точек границ (Mt), с подставленными в такие формулы значениями и итоговые (вычисленные) значения Mt, м	Описание закрепления точки
	содержатся в Едином государственном реестре недвижимости		определены в результате выполнения комплексных кадастровых работ				
	X	Y	X	Y			
1	2	3	4	5	6	7	8
183	—	—	512 596,94	2 252 124,32	Аналитический метод	0,10	—
184	—	—	512 592,50	2 252 128,26			
185	—	—	512 588,57	2 252 131,84			
н186У	—	—	512 587,40	2 252 132,87	Метод спутниковых геодезических измерений (определений)	Mt = 0,10	
187	—	—	512 566,87	2 252 111,60			
188	—	—	512 575,95	2 252 103,73			
183	—	—	512 596,94	2 252 124,32	Аналитический метод	0,10	

2. Сведения о частях границ уточняемого земельного участка с кадастровым номером 73:19:083501:169 :

Обозначение части границ		Горизонтальное проложение (S), м	Описание прохождения части границ	Сведения о согласовании местоположения границ (согласовано/спорное)
от т.	до т.			
1	2	3	4	5
183	184	5,94	—	согласовано
184	185	5,32		
185	н186У	1,56		
н186У	187	29,56		
187	188	12,02		
188	183	29,40		

3. Сведения о характеристиках уточняемого земельного участка с кадастровым номером 73:19:083501:169 :

№ п/п	Наименование характеристики земельного участка	Значение характеристики
-------	--	-------------------------

1	2	3
1.	Адрес земельного участка	—
1.1.	Сведения о местоположении земельного участка (при отсутствии адреса) в структурированном в соответствии с федеральной информационной адресной системой виде	
1.2.	Дополнительные сведения о местоположении земельного участка	Местоположение установлено относительно ориентира, расположенного в границах участка. Почтовый адрес ориентира: Ульяновская область, р-н Ульяновский, с/т "Радуга" центральная, участок 69.
2.	Площадь земельного участка \pm величина погрешности определения (вычисления) площади ($P \pm \Delta P$), м ²	365 \pm 7,00
3.	Формула, примененная для вычисления предельной погрешности определения площади земельного участка, с подставленными значениями и итоговые (вычисленные) значения	$3,5 * 0,10 * \sqrt{(365,00)} = 7$
4.	Площадь земельного участка согласно сведениям Единого государственного реестра недвижимости (Ркад), м ²	362,00
5.	Оценка расхождения P и Ркад ($P - P_{кад}$), м ²	3
6.	Предельный минимальный и максимальный размеры земельного участка (Рмин и Рмакс), м ²	— —
7.	Вид (виды) разрешенного использования	Для садоводства
7.1.	Дополнительные сведения об использовании земельного участка	—
8.	Кадастровый или иной государственный учетный номер (инвентарный) здания, сооружения, объекта незавершенного строительства, расположенного на земельном участке	—
9.	Сведения о земельных участках (землях общего пользования, территории общего пользования), посредством которых обеспечивается доступ	—
10.	Иные сведения	—
4. Пояснения к сведениям об уточняемом земельном участке с кадастровым номером		73:19:083501:169 :
1.		—

1. Сведения о характерных точках границ уточняемого земельного участка с кадастровым номером 73:19:083501:170 :
 Система координат МСК-73, зона 2 Зона № 2

Обозначение характерных точек границ	Координаты, м				Метод определения координат	Формулы, примененные для расчета средней квадратической погрешности определения координат характерных точек границ (Mt), с подставленными в такие формулы значениями и итоговые (вычисленные) значения Mt, м	Описание закрепления точки
	содержатся в Едином государственном реестре недвижимости		определены в результате выполнения комплексных кадастровых работ				
	X	Y	X	Y			
1	2	3	4	5	6	7	8
н186У	—	—	512 587,40	2 252 132,87	Метод спутниковых геодезических измерений (определений)	Mt = 0,10	—
189	—	—	512 583,50	2 252 136,38	Аналитический метод	0,10	
н190У	—	—	512 578,55	2 252 140,72	Метод спутниковых геодезических измерений (определений)	Mt = 0,10	
191	—	—	512 556,71	2 252 119,88			
187	—	—	512 566,87	2 252 111,60			
н186У	—	—	512 587,40	2 252 132,87			

2. Сведения о частях границ уточняемого земельного участка с кадастровым номером 73:19:083501:170 :

Обозначение части границ		Горизонтальное проложение (S), м	Описание прохождения части границ	Сведения о согласовании местоположения границ (согласовано/спорное)
от т.	до т.			
1	2	3	4	5
н186У	189	5,25	—	согласовано
189	н190У	6,58		
н190У	191	30,19		
191	187	13,11		
187	н186У	29,56		

3. Сведения о характеристиках уточняемого земельного участка с кадастровым номером 73:19:083501:170 :

№ п/п	Наименование характеристики земельного участка	Значение характеристики
1	2	3

1	2	3
1.	Адрес земельного участка	—
1.1.	Сведения о местоположении земельного участка (при отсутствии адреса) в структурированном в соответствии с федеральной информационной адресной системой виде	
1.2.	Дополнительные сведения о местоположении земельного участка	Местоположение установлено относительно ориентира, расположенного в границах участка. Почтовый адрес ориентира: обл Ульяновская р-н Ульяновский Садоводческое товарищество "Радуга" центральная участок 70.
2.	Площадь земельного участка \pm величина погрешности определения (вычисления) площади ($P \pm \Delta P$), м ²	371 \pm 7,00
3.	Формула, примененная для вычисления предельной погрешности определения площади земельного участка, с подставленными значениями и итоговые (вычисленные) значения	$3,5 * 0,10 * \sqrt{(371,00)} = 7$
4.	Площадь земельного участка согласно сведениям Единого государственного реестра недвижимости (Ркад), м ²	412,00
5.	Оценка расхождения P и Ркад ($P - P_{кад}$), м ²	41
6.	Предельный минимальный и максимальный размеры земельного участка (Рмин и Рмакс), м ²	— —
7.	Вид (виды) разрешенного использования	Для садоводства
7.1.	Дополнительные сведения об использовании земельного участка	—
8.	Кадастровый или иной государственный учетный номер (инвентарный) здания, сооружения, объекта незавершенного строительства, расположенного на земельном участке	—
9.	Сведения о земельных участках (землях общего пользования, территории общего пользования), посредством которых обеспечивается доступ	—
10.	Иные сведения	—
4. Пояснения к сведениям об уточняемом земельном участке с кадастровым номером		73:19:083501:170 :
1.		—

1. Сведения о характерных точках границ уточняемого земельного участка с кадастровым номером 73:19:083501:171 :
 Система координат МСК-73, зона 2 Зона № 2

Обозначение характерных точек границ	Координаты, м				Метод определения координат	Формулы, примененные для расчета средней квадратической погрешности определения координат характерных точек границ (Mt), с подставленными в такие формулы значениями и итоговые (вычисленные) значения Mt, м	Описание закрепления точки
	содержатся в Едином государственном реестре недвижимости		определены в результате выполнения комплексных кадастровых работ				
	X	Y	X	Y			
1	2	3	4	5	6	7	8
н190У	—	—	512 578,55	2 252 140,72	Метод спутниковых геодезических измерений (определений)	Mt = 0,10	—
192	—	—	512 574,44	2 252 144,16	Аналитический метод	0,02	
193	—	—	512 569,85	2 252 147,79			
194	—	—	512 547,67	2 252 127,64			
191	—	—	512 556,71	2 252 119,88	Метод спутниковых геодезических измерений (определений)	Mt = 0,10	
н190У	—	—	512 578,55	2 252 140,72			

2. Сведения о частях границ уточняемого земельного участка с кадастровым номером 73:19:083501:171 :

Обозначение части границ		Горизонтальное проложение (S), м	Описание прохождения части границ	Сведения о согласовании местоположения границ (согласовано/спорное)
от т.	до т.			
1	2	3	4	5
н190У	192	5,36	—	согласовано
192	193	5,85		
193	194	29,97		
194	191	11,91		
191	н190У	30,19		

3. Сведения о характеристиках уточняемого земельного участка с кадастровым номером 73:19:083501:171 :

№ п/п	Наименование характеристики земельного участка	Значение характеристики
1	2	3
1	2	3

1	2	3
1.	Адрес земельного участка	—
1.1.	Сведения о местоположении земельного участка (при отсутствии адреса) в структурированном в соответствии с федеральной информационной адресной системой виде	
1.2.	Дополнительные сведения о местоположении земельного участка	Местоположение установлено относительно ориентира, расположенного в границах участка. Почтовый адрес ориентира: обл Ульяновская р-н Ульяновский Садоводческое товарищество "Радуга" центральная участок 71.
2.	Площадь земельного участка \pm величина погрешности определения (вычисления) площади ($P \pm \Delta P$), м ²	345 \pm 7,00
3.	Формула, примененная для вычисления предельной погрешности определения площади земельного участка, с подставленными значениями и итоговые (вычисленные) значения	$3,5 * 0,10 * \sqrt{(345,00)} = 7$
4.	Площадь земельного участка согласно сведениям Единого государственного реестра недвижимости (Ркад), м ²	359,00
5.	Оценка расхождения P и Ркад (P - Ркад), м ²	14
6.	Предельный минимальный и максимальный размеры земельного участка (Рмин и Рмакс), м ²	— —
7.	Вид (виды) разрешенного использования	Для садоводства
7.1.	Дополнительные сведения об использовании земельного участка	—
8.	Кадастровый или иной государственный учетный номер (инвентарный) здания, сооружения, объекта незавершенного строительства, расположенного на земельном участке	—
9.	Сведения о земельных участках (землях общего пользования, территории общего пользования), посредством которых обеспечивается доступ	—
10.	Иные сведения	—
4. Пояснения к сведениям об уточняемом земельном участке с кадастровым номером		73:19:083501:171 :
1.		—

1. Сведения о характерных точках границ уточняемого земельного участка с кадастровым номером 73:19:083501:172 :
 Система координат МСК-73, зона 2 Зона № 2

Обозначение характерных точек границ	Координаты, м				Метод определения координат	Формулы, примененные для расчета средней квадратической погрешности определения координат характерных точек границ (Mt), с подставленными в такие формулы значениями и итоговые (вычисленные) значения Mt, м	Описание закрепления точки
	содержатся в Едином государственном реестре недвижимости		определены в результате выполнения комплексных кадастровых работ				
	X	Y	X	Y			
1	2	3	4	5	6	7	8
193	—	—	512 569,85	2 252 147,79	Аналитический метод	0,02	—
195	—	—	512 565,31	2 252 151,97			
196	—	—	512 560,74	2 252 155,73			
197	—	—	512 538,78	2 252 135,59			
194	—	—	512 547,67	2 252 127,64	Метод спутниковых геодезических измерений (определений)	Mt = 0,10	—
193	—	—	512 569,85	2 252 147,79	Аналитический метод	0,02	

2. Сведения о частях границ уточняемого земельного участка с кадастровым номером 73:19:083501:172 :

Обозначение части границ		Горизонтальное проложение (S), м	Описание прохождения части границ	Сведения о согласовании местоположения границ (согласовано/спорное)
от т.	до т.			
1	2	3	4	5
193	195	6,17	—	согласовано
195	196	5,92		
196	197	29,80		
197	194	11,93		
194	193	29,97		

3. Сведения о характеристиках уточняемого земельного участка с кадастровым номером 73:19:083501:172 :

№ п/п	Наименование характеристики земельного участка	Значение характеристики
1	2	3
1	2	3

1	2	3
1.	Адрес земельного участка	—
1.1.	Сведения о местоположении земельного участка (при отсутствии адреса) в структурированном в соответствии с федеральной информационной адресной системой виде	
1.2.	Дополнительные сведения о местоположении земельного участка	обл Ульяновская р-н Ульяновский Садоводческое товарищество "Радуга" центральная участок 72
2.	Площадь земельного участка ± величина погрешности определения (вычисления) площади ($P \pm \Delta P$), м ²	358 ± 7,00
3.	Формула, примененная для вычисления предельной погрешности определения площади земельного участка, с подставленными значениями и итоговые (вычисленные) значения	$3,5 * 0,10 * \sqrt{(358,00)} = 7$
4.	Площадь земельного участка согласно сведениям Единого государственного реестра недвижимости (Ркад), м ²	370,00
5.	Оценка расхождения Р и Ркад ($P - P_{кад}$), м ²	12
6.	Предельный минимальный и максимальный размеры земельного участка (Рмин и Рмакс), м ²	— —
7.	Вид (виды) разрешенного использования	Для садоводства
7.1.	Дополнительные сведения об использовании земельного участка	—
8.	Кадастровый или иной государственный учетный номер (инвентарный) здания, сооружения, объекта незавершенного строительства, расположенного на земельном участке	—
9.	Сведения о земельных участках (землях общего пользования, территории общего пользования), посредством которых обеспечивается доступ	—
10.	Иные сведения	—
4. Пояснения к сведениям об уточняемом земельном участке с кадастровым номером		73:19:083501:172 :
1.	—	—

1. Сведения о характерных точках границ уточняемого земельного участка с кадастровым номером 73:19:083501:174 :
 Система координат МСК-73, зона 2 Зона № 2

Обозначение характерных точек границ	Координаты, м				Метод определения координат	Формулы, примененные для расчета средней квадратической погрешности определения координат характерных точек границ (Mt), с подставленными в такие формулы значениями и итоговые (вычисленные) значения Mt, м	Описание закрепления точки
	содержатся в Едином государственном реестре недвижимости		определены в результате выполнения комплексных кадастровых работ				
	X	Y	X	Y			
1	2	3	4	5	6	7	8
198	—	—	512 529,48	2 252 143,20	Аналитический метод	0,02	—
199	—	—	512 550,85	2 252 163,08		0,10	
200	—	—	512 551,17	2 252 163,50			
201	—	—	512 546,95	2 252 166,80			
н202У	—	—	512 541,34	2 252 171,03	Метод спутниковых геодезических измерений (определений)	Mt = 0,10	
н203У	—	—	512 520,31	2 252 150,75			
204	—	—	512 521,26	2 252 149,89			
198	—	—	512 529,48	2 252 143,20	Аналитический метод	0,02	

2. Сведения о частях границ уточняемого земельного участка с кадастровым номером 73:19:083501:174 :

Обозначение части границ		Горизонтальное проложение (S), м	Описание прохождения части границ	Сведения о согласовании местоположения границ (согласовано/спорное)
от т.	до т.			
1	2	3	4	5
198	199	29,19	—	согласовано
199	200	0,53		
200	201	5,36		
201	н202У	7,03		
н202У	н203У	29,22		
н203У	204	1,28		
204	198	10,60		

3. Сведения о характеристиках уточняемого земельного участка с кадастровым номером 73:19:083501:174 :

№ п/п	Наименование характеристики земельного участка	Значение характеристики
1	2	3
1.	Адрес земельного участка	—
1.1.	Сведения о местоположении земельного участка (при отсутствии адреса) в структурированном в соответствии с федеральной информационной адресной системой виде	
1.2.	Дополнительные сведения о местоположении земельного участка	Местоположение установлено относительно ориентира, расположенного в границах участка. Почтовый адрес ориентира: Ульяновская область, г. Ульяновск, с/т "Радуга" центральная, участок 74.
2.	Площадь земельного участка ± величина погрешности определения (вычисления) площади ($P \pm \Delta P$), м ²	356 ± 7,00
3.	Формула, примененная для вычисления предельной погрешности определения площади земельного участка, с подставленными значениями и итоговые (вычисленные) значения	$3,5 * 0,10 * \sqrt{(356,00)} = 7$
4.	Площадь земельного участка согласно сведениям Единого государственного реестра недвижимости (Ркад), м ²	311,00
5.	Оценка расхождения Р и Ркад ($P - P_{кад}$), м ²	45
6.	Предельный минимальный и максимальный размеры земельного участка (Рмин и Рмакс), м ²	— —
7.	Вид (виды) разрешенного использования	Для садоводства
7.1.	Дополнительные сведения об использовании земельного участка	—
8.	Кадастровый или иной государственный учетный номер (инвентарный) здания, сооружения, объекта незавершенного строительства, расположенного на земельном участке	—
9.	Сведения о земельных участках (землях общего пользования, территории общего пользования), посредством которых обеспечивается доступ	—
10.	Иные сведения	—

4. Пояснения к сведениям об уточняемом земельном участке с кадастровым номером 73:19:083501:174 :

1.	—
----	---

1. Сведения о характерных точках границ уточняемого земельного участка с кадастровым номером 73:19:083501:175 :
 Система координат МСК-73, зона 2 Зона № 2

Обозначение характерных точек границ	Координаты, м				Метод определения координат	Формулы, примененные для расчета средней квадратической погрешности определения координат характерных точек границ (Mt), с подставленными в такие формулы значениями и итоговые (вычисленные) значения Mt, м	Описание закрепления точки
	содержатся в Едином государственном реестре недвижимости		определены в результате выполнения комплексных кадастровых работ				
	X	Y	X	Y			
1	2	3	4	5	6	7	8
н202У	—	—	512 541,34	2 252 171,03	Метод спутниковых геодезических измерений (определений)	Mt = 0,10	—
н205У	—	—	512 537,17	2 252 175,35			
н206У	—	—	512 532,06	2 252 180,10			
207	—	—	512 511,52	2 252 158,70			
н203У	—	—	512 520,31	2 252 150,75			
н202У	—	—	512 541,34	2 252 171,03			

2. Сведения о частях границ уточняемого земельного участка с кадастровым номером 73:19:083501:175 :

Обозначение части границ		Горизонтальное проложение (S), м	Описание прохождения части границ	Сведения о согласовании местоположения границ (согласовано/спорное)
от т.	до т.			
1	2	3	4	5
н202У	н205У	6,00	—	согласовано
н205У	н206У	6,98		
н206У	207	29,66		
207	н203У	11,85		
н203У	н202У	29,22		

3. Сведения о характеристиках уточняемого земельного участка с кадастровым номером 73:19:083501:175 :

№ п/п	Наименование характеристики земельного участка	Значение характеристики
1	2	3
1	2	3

1	2	3
1.	Адрес земельного участка	—
1.1.	Сведения о местоположении земельного участка (при отсутствии адреса) в структурированном в соответствии с федеральной информационной адресной системой виде	
1.2.	Дополнительные сведения о местоположении земельного участка	Местоположение установлено относительно ориентира, расположенного в границах участка. Почтовый адрес ориентира: обл Ульяновская р-н Ульяновский Садоводческое товарищество "Радуга" центральная участок 75.
2.	Площадь земельного участка \pm величина погрешности определения (вычисления) площади ($P \pm \Delta P$), м ²	366 \pm 7,00
3.	Формула, примененная для вычисления предельной погрешности определения площади земельного участка, с подставленными значениями и итоговые (вычисленные) значения	$3,5 * 0,10 * \sqrt{(366,00)} = 7$
4.	Площадь земельного участка согласно сведениям Единого государственного реестра недвижимости (Ркад), м ²	389,00
5.	Оценка расхождения P и Ркад ($P - P_{кад}$), м ²	23
6.	Предельный минимальный и максимальный размеры земельного участка (Рмин и Рмакс), м ²	— —
7.	Вид (виды) разрешенного использования	Для садоводства
7.1.	Дополнительные сведения об использовании земельного участка	—
8.	Кадастровый или иной государственный учетный номер (инвентарный) здания, сооружения, объекта незавершенного строительства, расположенного на земельном участке	—
9.	Сведения о земельных участках (землях общего пользования, территории общего пользования), посредством которых обеспечивается доступ	—
10.	Иные сведения	—
4. Пояснения к сведениям об уточняемом земельном участке с кадастровым номером		73:19:083501:175 :
1.		—

1. Сведения о характерных точках границ уточняемого земельного участка с кадастровым номером 73:19:083501:176 :
 Система координат МСК-73, зона 2 Зона № 2

Обозначение характерных точек границ	Координаты, м				Метод определения координат	Формулы, примененные для расчета средней квадратической погрешности определения координат характерных точек границ (Mt), с подставленными в такие формулы значениями и итоговые (вычисленные) значения Mt, м	Описание закрепления точки
	содержатся в Едином государственном реестре недвижимости		определены в результате выполнения комплексных кадастровых работ				
	X	Y	X	Y			
1	2	3	4	5	6	7	8
207	—	—	512 511,52	2 252 158,70	Метод спутниковых геодезических измерений (определений)	Mt = 0,10	—
н206У	—	—	512 532,06	2 252 180,10			
208	—	—	512 528,21	2 252 183,54	Аналитический метод	0,10	
209	—	—	512 527,46	2 252 184,21			
н210У	—	—	512 523,69	2 252 187,59	Метод спутниковых геодезических измерений (определений)	Mt = 0,10	
211	—	—	512 502,45	2 252 166,58			
212	—	—	512 506,75	2 252 162,93			
207	—	—	512 511,52	2 252 158,70			

2. Сведения о частях границ уточняемого земельного участка с кадастровым номером 73:19:083501:176 :

Обозначение части границ		Горизонтальное проложение (S), м	Описание прохождения части границ	Сведения о согласовании местоположения границ (согласовано/спорное)
от т.	до т.			
1	2	3	4	5
207	н206У	29,66	—	согласовано
н206У	208	5,16		
208	209	1,01		
209	н210У	5,06		
н210У	211	29,88		
211	212	5,64		

1	2	3	4	5
212	207	6,38	—	согласовано

3. Сведения о характеристиках уточняемого земельного участка с кадастровым номером 73:19:083501:176 :

№ п/п	Наименование характеристики земельного участка	Значение характеристики
1	2	3
1.	Адрес земельного участка	—
1.1.	Сведения о местоположении земельного участка (при отсутствии адреса) в структурированном в соответствии с федеральной информационной адресной системой виде	
1.2.	Дополнительные сведения о местоположении земельного участка	Местоположение установлено относительно ориентира, расположенного в границах участка. Почтовый адрес ориентира: обл Ульяновская р-н Ульяновский Садоводческое товарищество "Радуга" центральная участок 76.
2.	Площадь земельного участка ± величина погрешности определения (вычисления) площади ($P \pm \Delta P$), м ²	345 ± 7,00
3.	Формула, примененная для вычисления предельной погрешности определения площади земельного участка, с подставленными значениями и итоговые (вычисленные) значения	$3,5 * 0,10 * \sqrt{(345,00)} = 7$
4.	Площадь земельного участка согласно сведениям Единого государственного реестра недвижимости (Ркад), м ²	356,00
5.	Оценка расхождения Р и Ркад ($P - P_{кад}$), м ²	11
6.	Предельный минимальный и максимальный размеры земельного участка (Рмин и Рмакс), м ²	— —
7.	Вид (виды) разрешенного использования	Для садоводства
7.1.	Дополнительные сведения об использовании земельного участка	—
8.	Кадастровый или иной государственный учетный номер (инвентарный) здания, сооружения, объекта незавершенного строительства, расположенного на земельном участке	—
9.	Сведения о земельных участках (землях общего пользования, территории общего пользования), посредством которых обеспечивается доступ	—
10.	Иные сведения	—

4. Пояснения к сведениям об уточняемом земельном участке с кадастровым номером 73:19:083501:176 :

1.	—
----	---

1. Сведения о характерных точках границ уточняемого земельного участка с кадастровым номером 73:19:083501:177 :
 Система координат МСК-73, зона 2 Зона № 2

Обозначение характерных точек границ	Координаты, м				Метод определения координат	Формулы, примененные для расчета средней квадратической погрешности определения координат характерных точек границ (Mt), с подставленными в такие формулы значениями и итоговые (вычисленные) значения Mt, м	Описание закрепления точки
	содержатся в Едином государственном реестре недвижимости		определены в результате выполнения комплексных кадастровых работ				
	X	Y	X	Y			
1	2	3	4	5	6	7	8
н210У	—	—	512 523,69	2 252 187,59	Метод спутниковых геодезических измерений (определений)	Mt = 0,10	—
213	—	—	512 519,40	2 252 191,44	Аналитический метод	0,10	
н214У	—	—	512 515,16	2 252 195,13	Метод спутниковых геодезических измерений (определений)	Mt = 0,10	
н215У	—	—	512 493,15	2 252 174,95			
216	—	—	512 495,39	2 252 172,86			
211	—	—	512 502,45	2 252 166,58			
н210У	—	—	512 523,69	2 252 187,59			

2. Сведения о частях границ уточняемого земельного участка с кадастровым номером 73:19:083501:177 :

Обозначение части границ		Горизонтальное проложение (S), м	Описание прохождения части границ	Сведения о согласовании местоположения границ (согласовано/спорное)
от т.	до т.			
1	2	3	4	5
н210У	213	5,76	—	согласовано
213	н214У	5,62		
н214У	н215У	29,86		
н215У	216	3,06		
216	211	9,45		
211	н210У	29,88		

3. Сведения о характеристиках уточняемого земельного участка с кадастровым номером 73:19:083501:177 :

№ п/п	Наименование характеристики земельного участка	Значение характеристики
1	2	3
1.	Адрес земельного участка	—
1.1.	Сведения о местоположении земельного участка (при отсутствии адреса) в структурированном в соответствии с федеральной информационной адресной системой виде	
1.2.	Дополнительные сведения о местоположении земельного участка	Ульяновская обл ., р-н Ульяновский, Садоводческое товарищество "Радуга" центральная, участок 77
2.	Площадь земельного участка ± величина погрешности определения (вычисления) площади ($P \pm \Delta P$), м ²	356 ± 7,00
3.	Формула, примененная для вычисления предельной погрешности определения площади земельного участка, с подставленными значениями и итоговые (вычисленные) значения	$3,5 * 0,10 * \sqrt{(356,00)} = 7$
4.	Площадь земельного участка согласно сведениям Единого государственного реестра недвижимости (Ркад), м ²	377,00
5.	Оценка расхождения Р и Ркад ($P - P_{кад}$), м ²	21
6.	Предельный минимальный и максимальный размеры земельного участка (Рмин и Рмакс), м ²	— —
7.	Вид (виды) разрешенного использования	Для садоводства
7.1.	Дополнительные сведения об использовании земельного участка	—
8.	Кадастровый или иной государственный учетный номер (инвентарный) здания, сооружения, объекта незавершенного строительства, расположенного на земельном участке	—
9.	Сведения о земельных участках (землях общего пользования, территории общего пользования), посредством которых обеспечивается доступ	—
10.	Иные сведения	—

4. Пояснения к сведениям об уточняемом земельном участке с кадастровым номером 73:19:083501:177 :

1.	—
----	---

1. Сведения о характерных точках границ уточняемого земельного участка с кадастровым номером 73:19:083501:178 :
 Система координат МСК-73, зона 2 Зона № 2

Обозначение характерных точек границ	Координаты, м				Метод определения координат	Формулы, примененные для расчета средней квадратической погрешности определения координат характерных точек границ (Mt), с подставленными в такие формулы значениями и итоговые (вычисленные) значения Mt, м	Описание закрепления точки
	содержатся в Едином государственном реестре недвижимости		определены в результате выполнения комплексных кадастровых работ				
	X	Y	X	Y			
1	2	3	4	5	6	7	8
н214У	—	—	512 515,16	2 252 195,13	Метод спутниковых геодезических измерений (определений)	Mt = 0,10	—
н217У	—	—	512 509,98	2 252 199,96			
218	—	—	512 505,54	2 252 204,01	Аналитический метод	0,02	
219	—	—	512 484,61	2 252 182,53		0,10	
220	—	—	512 489,89	2 252 177,99	Метод спутниковых геодезических измерений (определений)	Mt = 0,10	
н215У	—	—	512 493,15	2 252 174,95			
н214У	—	—	512 515,16	2 252 195,13			

2. Сведения о частях границ уточняемого земельного участка с кадастровым номером 73:19:083501:178 :

Обозначение части границ		Горизонтальное проложение (S), м	Описание прохождения части границ	Сведения о согласовании местоположения границ (согласовано/спорное)
от т.	до т.			
1	2	3	4	5
н214У	н217У	7,08	—	согласовано
н217У	218	6,01		
218	219	29,99		
219	220	6,96		
220	н215У	4,46		
н215У	н214У	29,86		

3. Сведения о характеристиках уточняемого земельного участка с кадастровым номером 73:19:083501:178 :

№ п/п	Наименование характеристики земельного участка	Значение характеристики
1	2	3
1.	Адрес земельного участка	—
1.1.	Сведения о местоположении земельного участка (при отсутствии адреса) в структурированном в соответствии с федеральной информационной адресной системой виде	
1.2.	Дополнительные сведения о местоположении земельного участка	Ульяновская область, г. Ульяновск, садоводческое товарищество "Радуга" центральная, участок 78
2.	Площадь земельного участка ± величина погрешности определения (вычисления) площади ($P \pm \Delta P$), м ²	365 ± 7,00
3.	Формула, примененная для вычисления предельной погрешности определения площади земельного участка, с подставленными значениями и итоговые (вычисленные) значения	$3,5 * 0,10 * \sqrt{(365,00)} = 7$
4.	Площадь земельного участка согласно сведениям Единого государственного реестра недвижимости (Ркад), м ²	349,00
5.	Оценка расхождения Р и Ркад ($P - P_{кад}$), м ²	16
6.	Предельный минимальный и максимальный размеры земельного участка (Рмин и Рмакс), м ²	— —
7.	Вид (виды) разрешенного использования	Для садоводства
7.1.	Дополнительные сведения об использовании земельного участка	—
8.	Кадастровый или иной государственный учетный номер (инвентарный) здания, сооружения, объекта незавершенного строительства, расположенного на земельном участке	—
9.	Сведения о земельных участках (землях общего пользования, территории общего пользования), посредством которых обеспечивается доступ	—
10.	Иные сведения	—

4. Пояснения к сведениям об уточняемом земельном участке с кадастровым номером 73:19:083501:178 :

1.	—
----	---

1. Сведения о характерных точках границ уточняемого земельного участка с кадастровым номером 73:19:083501:181 :
 Система координат МСК-73, зона 2 Зона № 2

Обозначение характерных точек границ	Координаты, м				Метод определения координат	Формулы, примененные для расчета средней квадратической погрешности определения координат характерных точек границ (Mt), с подставленными в такие формулы значениями и итоговые (вычисленные) значения Mt, м	Описание закрепления точки
	содержатся в Едином государственном реестре недвижимости		определены в результате выполнения комплексных кадастровых работ				
	X	Y	X	Y			
1	2	3	4	5	6	7	8
291	—	—	512 525,14	2 252 231,45	Метод спутниковых геодезических измерений (определений)	Mt = 0,10	—
293	—	—	512 518,74	2 252 236,82			
294	—	—	512 516,87	2 252 238,56	Аналитический метод	0,10	
295	—	—	512 514,90	2 252 237,20		0,02	
296	—	—	512 491,79	2 252 217,82			
297	—	—	512 498,83	2 252 210,59			
292	—	—	512 502,53	2 252 206,87			
291	—	—	512 525,14	2 252 231,45	Метод спутниковых геодезических измерений (определений)		

2. Сведения о частях границ уточняемого земельного участка с кадастровым номером 73:19:083501:181 :

Обозначение части границ		Горизонтальное проложение (S), м	Описание прохождения части границ	Сведения о согласовании местоположения границ (согласовано/спорное)
от т.	до т.			
1	2	3	4	5
291	293	8,35	—	согласовано
293	294	2,55		
294	295	2,39		
295	296	30,16		
296	297	10,09		
297	292	5,25		
292	291	33,40		

3. Сведения о характеристиках уточняемого земельного участка с кадастровым номером 73:19:083501:181 :

№ п/п	Наименование характеристики земельного участка	Значение характеристики
1	2	3
1.	Адрес земельного участка	—
1.1.	Сведения о местоположении земельного участка (при отсутствии адреса) в структурированном в соответствии с федеральной информационной адресной системой виде	
1.2.	Дополнительные сведения о местоположении земельного участка	Местоположение установлено относительно ориентира, расположенного в границах участка. Почтовый адрес ориентира: обл Ульяновская р-н Ульяновский Садоводческое товарищество "Радуга" центральная участок 81.
2.	Площадь земельного участка ± величина погрешности определения (вычисления) площади ($P \pm \Delta P$), м ²	434 ± 7,00
3.	Формула, примененная для вычисления предельной погрешности определения площади земельного участка, с подставленными значениями и итоговые (вычисленные) значения	$3,5 * 0,10 * \sqrt{(434,00)} = 7$
4.	Площадь земельного участка согласно сведениям Единого государственного реестра недвижимости (Ркад), м ²	399,00
5.	Оценка расхождения Р и Ркад ($P - P_{кад}$), м ²	35
6.	Предельный минимальный и максимальный размеры земельного участка (Рмин и Рмакс), м ²	— —
7.	Вид (виды) разрешенного использования	Для садоводства
7.1.	Дополнительные сведения об использовании земельного участка	—
8.	Кадастровый или иной государственный учетный номер (инвентарный) здания, сооружения, объекта незавершенного строительства, расположенного на земельном участке	—
9.	Сведения о земельных участках (землях общего пользования, территории общего пользования), посредством которых обеспечивается доступ	—
10.	Иные сведения	—

4. Пояснения к сведениям об уточняемом земельном участке с кадастровым номером 73:19:083501:181 :

1.	—
----	---

1. Сведения о характерных точках границ уточняемого земельного участка с кадастровым номером 73:19:083501:182 :
 Система координат МСК-73, зона 2 Зона № 2

Обозначение характерных точек границ	Координаты, м				Метод определения координат	Формулы, примененные для расчета средней квадратической погрешности определения координат характерных точек границ (Mt), с подставленными в такие формулы значениями и итоговые (вычисленные) значения Mt, м	Описание закрепления точки
	содержатся в Едином государственном реестре недвижимости		определены в результате выполнения комплексных кадастровых работ				
	X	Y	X	Y			
1	2	3	4	5	6	7	8
290	—	—	512 534,80	2 252 222,66	Метод спутниковых геодезических измерений (определений)	Mt = 0,10	—
291	—	—	512 525,14	2 252 231,45			
292	—	—	512 502,53	2 252 206,87	Аналитический метод	0,02	
218	—	—	512 505,54	2 252 204,01			
н217У	—	—	512 509,98	2 252 199,96	Метод спутниковых геодезических измерений (определений)	Mt = 0,10	
290	—	—	512 534,80	2 252 222,66			

2. Сведения о частях границ уточняемого земельного участка с кадастровым номером 73:19:083501:182 :

Обозначение части границ		Горизонтальное проложение (S), м	Описание прохождения части границ	Сведения о согласовании местоположения границ (согласовано/спорное)
от т.	до т.			
1	2	3	4	5
290	291	13,06	—	согласовано
291	292	33,40		
292	218	4,15		
218	н217У	6,01		
н217У	290	33,64		

3. Сведения о характеристиках уточняемого земельного участка с кадастровым номером 73:19:083501:182 :

№ п/п	Наименование характеристики земельного участка	Значение характеристики
1	2	3

1	2	3
1.	Адрес земельного участка	—
1.1.	Сведения о местоположении земельного участка (при отсутствии адреса) в структурированном в соответствии с федеральной информационной адресной системой виде	
1.2.	Дополнительные сведения о местоположении земельного участка	Местоположение установлено относительно ориентира, расположенного в границах участка. Почтовый адрес ориентира: Ульяновская область, г. Ульяновск, садоводческое товарищество "Радуга" центральная, участок 82.
2.	Площадь земельного участка \pm величина погрешности определения (вычисления) площади ($P \pm \Delta P$), м ²	389 \pm 7,00
3.	Формула, примененная для вычисления предельной погрешности определения площади земельного участка, с подставленными значениями и итоговые (вычисленные) значения	$3,5 * 0,10 * \sqrt{(389,00)} = 7$
4.	Площадь земельного участка согласно сведениям Единого государственного реестра недвижимости (Ркад), м ²	384,00
5.	Оценка расхождения P и Ркад ($P - P_{кад}$), м ²	5
6.	Предельный минимальный и максимальный размеры земельного участка (Рмин и Рмакс), м ²	— —
7.	Вид (виды) разрешенного использования	Для садоводства
7.1.	Дополнительные сведения об использовании земельного участка	—
8.	Кадастровый или иной государственный учетный номер (инвентарный) здания, сооружения, объекта незавершенного строительства, расположенного на земельном участке	73:19:083501:1321
9.	Сведения о земельных участках (землях общего пользования, территории общего пользования), посредством которых обеспечивается доступ	—
10.	Иные сведения	—
4. Пояснения к сведениям об уточняемом земельном участке с кадастровым номером		73:19:083501:182 :
1.		—

1. Сведения о характерных точках границ уточняемого земельного участка с кадастровым номером 73:19:083501:184 :
 Система координат МСК-73, зона 2 Зона № 2

Обозначение характерных точек границ	Координаты, м				Метод определения координат	Формулы, примененные для расчета средней квадратической погрешности определения координат характерных точек границ (Mt), с подставленными в такие формулы значениями и итоговые (вычисленные) значения Mt, м	Описание закрепления точки
	содержатся в Едином государственном реестре недвижимости		определены в результате выполнения комплексных кадастровых работ				
	X	Y	X	Y			
1	2	3	4	5	6	7	8
н285У	—	—	512 561,94	2 252 198,97	Метод спутниковых геодезических измерений (определений)	Mt = 0,10	—
287	—	—	512 561,22	2 252 199,54			
288	—	—	512 553,00	2 252 206,49	Аналитический метод	0,10	
208	—	—	512 528,21	2 252 183,54			
н206У	—	—	512 532,06	2 252 180,10	Метод спутниковых геодезических измерений (определений)	Mt = 0,10	
н205У	—	—	512 537,17	2 252 175,35			
н286У	—	—	512 554,01	2 252 191,00			
н285У	—	—	512 561,94	2 252 198,97			

2. Сведения о частях границ уточняемого земельного участка с кадастровым номером 73:19:083501:184 :

Обозначение части границ		Горизонтальное проложение (S), м	Описание прохождения части границ	Сведения о согласовании местоположения границ (согласовано/спорное)
от т.	до т.			
1	2	3	4	5
н285У	287	0,92	—	согласовано
287	288	10,76		
288	208	33,78		
208	н206У	5,16		
н206У	н205У	6,98		
н205У	н286У	22,99		

1	2	3	4	5
н286У	н285У	11,24	—	согласовано
3. Сведения о характеристиках уточняемого земельного участка с кадастровым номером			73:19:083501:184 :	
№ п/п	Наименование характеристики земельного участка		Значение характеристики	
1	2		3	
1.	Адрес земельного участка		—	
1.1.	Сведения о местоположении земельного участка (при отсутствии адреса) в структурированном в соответствии с федеральной информационной адресной системой виде			
1.2.	Дополнительные сведения о местоположении земельного участка		обл. Ульяновская, р-н Ульяновский, Садоводческое товарищество "Радуга" центральная, участок 85	
2.	Площадь земельного участка ± величина погрешности определения (вычисления) площади ($P \pm \Delta P$), м ²		408 ± 7,00	
3.	Формула, примененная для вычисления предельной погрешности определения площади земельного участка, с подставленными значениями и итоговые (вычисленные) значения		$3,5 * 0,10 * \sqrt{(408,00)} = 7$	
4.	Площадь земельного участка согласно сведениям Единого государственного реестра недвижимости (Ркад), м ²		430,00	
5.	Оценка расхождения Р и Ркад ($P - P_{кад}$), м ²		22	
6.	Предельный минимальный и максимальный размеры земельного участка (Рмин и Рмакс), м ²		— —	
7.	Вид (виды) разрешенного использования		Для садоводства	
7.1.	Дополнительные сведения об использовании земельного участка		—	
8.	Кадастровый или иной государственный учетный номер (инвентарный) здания, сооружения, объекта незавершенного строительства, расположенного на земельном участке		—	
9.	Сведения о земельных участках (землях общего пользования, территории общего пользования), посредством которых обеспечивается доступ		—	
10.	Иные сведения		—	
4. Пояснения к сведениям об уточняемом земельном участке с кадастровым номером			73:19:083501:184 :	
1.	—			

1. Сведения о характерных точках границ уточняемого земельного участка с кадастровым номером 73:19:083501:185 :
 Система координат МСК-73, зона 2 Зона № 2

Обозначение характерных точек границ	Координаты, м				Метод определения координат	Формулы, примененные для расчета средней квадратической погрешности определения координат характерных точек границ (Mt), с подставленными в такие формулы значениями и итоговые (вычисленные) значения Mt, м	Описание закрепления точки
	содержатся в Едином государственном реестре недвижимости		определены в результате выполнения комплексных кадастровых работ				
	X	Y	X	Y			
1	2	3	4	5	6	7	8
283	—	—	512 571,76	2 252 190,31	Метод спутниковых геодезических измерений (определений)	0,10	—
284	—	—	512 562,66	2 252 198,40		Mt = 0,10	
н285У	—	—	512 561,94	2 252 198,97			
н286У	—	—	512 554,01	2 252 191,00			
н205У	—	—	512 537,17	2 252 175,35			
н202У	—	—	512 541,34	2 252 171,03			
201	—	—	512 546,95	2 252 166,80	Аналитический метод		0,10
283	—	—	512 571,76	2 252 190,31	Метод спутниковых геодезических измерений (определений)		

2. Сведения о частях границ уточняемого земельного участка с кадастровым номером 73:19:083501:185 :

Обозначение части границ		Горизонтальное проложение (S), м	Описание прохождения части границ	Сведения о согласовании местоположения границ (согласовано/спорное)
от т.	до т.			
1	2	3	4	5
283	284	12,18	—	согласовано
284	н285У	0,92		
н285У	н286У	11,24		
н286У	н205У	22,99		
н205У	н202У	6,00		

1	2	3	4	5
н202У	201	7,03	—	согласовано
201	283	34,18	—	

3. Сведения о характеристиках уточняемого земельного участка с кадастровым номером 73:19:083501:185 :

№ п/п	Наименование характеристики земельного участка	Значение характеристики
1	2	3
1.	Адрес земельного участка	—
1.1.	Сведения о местоположении земельного участка (при отсутствии адреса) в структурированном в соответствии с федеральной информационной адресной системой виде	
1.2.	Дополнительные сведения о местоположении земельного участка	обл Ульяновская р-н Ульяновский Садоводческое товарищество "Радуга" центральная участок 86
2.	Площадь земельного участка ± величина погрешности определения (вычисления) площади ($P \pm \Delta P$), м ²	443 ± 7,00
3.	Формула, примененная для вычисления предельной погрешности определения площади земельного участка, с подставленными значениями и итоговые (вычисленные) значения	$3,5 * 0,10 * \sqrt{(443,00)} = 7$
4.	Площадь земельного участка согласно сведениям Единого государственного реестра недвижимости (Ркад), м ²	430,00
5.	Оценка расхождения Р и Ркад ($P - P_{кад}$), м ²	13
6.	Предельный минимальный и максимальный размеры земельного участка (Рмин и Рмакс), м ²	— —
7.	Вид (виды) разрешенного использования	Для садоводства
7.1.	Дополнительные сведения об использовании земельного участка	—
8.	Кадастровый или иной государственный учетный номер (инвентарный) здания, сооружения, объекта незавершенного строительства, расположенного на земельном участке	—
9.	Сведения о земельных участках (землях общего пользования, территории общего пользования), посредством которых обеспечивается доступ	—
10.	Иные сведения	—

4. Пояснения к сведениям об уточняемом земельном участке с кадастровым номером 73:19:083501:185 :

1.	—
----	---

1. Сведения о характерных точках границ уточняемого земельного участка с кадастровым номером 73:19:083501:189 :
 Система координат МСК-73, зона 2 Зона № 2

Обозначение характерных точек границ	Координаты, м				Метод определения координат	Формулы, примененные для расчета средней квадратической погрешности определения координат характерных точек границ (Mt), с подставленными в такие формулы значениями и итоговые (вычисленные) значения Mt, м	Описание закрепления точки
	содержатся в Едином государственном реестре недвижимости		определены в результате выполнения комплексных кадастровых работ				
	X	Y	X	Y			
1	2	3	4	5	6	7	8
281	—	—	512 607,97	2 252 159,93	Аналитический метод	0,10	—
282	—	—	512 599,49	2 252 167,13			
192	—	—	512 574,44	2 252 144,16			
н190У	—	—	512 578,55	2 252 140,72	Метод спутниковых геодезических измерений (определений)	Mt = 0,10	
189	—	—	512 583,50	2 252 136,38	Аналитический метод	0,10	
281	—	—	512 607,97	2 252 159,93			

2. Сведения о частях границ уточняемого земельного участка с кадастровым номером 73:19:083501:189 :

Обозначение части границ		Горизонтальное проложение (S), м	Описание прохождения части границ	Сведения о согласовании местоположения границ (согласовано/спорное)
от т.	до т.			
1	2	3	4	5
281	282	11,12	—	согласовано
282	192	33,99		
192	н190У	5,36		
н190У	189	6,58		
189	281	33,96		

3. Сведения о характеристиках уточняемого земельного участка с кадастровым номером 73:19:083501:189 :

№ п/п	Наименование характеристики земельного участка	Значение характеристики
1	2	3
1	2	3

1	2	3
1.	Адрес земельного участка	—
1.1.	Сведения о местоположении земельного участка (при отсутствии адреса) в структурированном в соответствии с федеральной информационной адресной системой виде	
1.2.	Дополнительные сведения о местоположении земельного участка	Местоположение установлено относительно ориентира, расположенного в границах участка. Почтовый адрес ориентира: обл. Ульяновская, р-н Ульяновский, с/т "Радуга" центральная, участок 90.
2.	Площадь земельного участка \pm величина погрешности определения (вычисления) площади ($P \pm \Delta P$), м ²	389 \pm 7,00
3.	Формула, примененная для вычисления предельной погрешности определения площади земельного участка, с подставленными значениями и итоговые (вычисленные) значения	$3,5 * 0,10 * \sqrt{(389,00)} = 7$
4.	Площадь земельного участка согласно сведениям Единого государственного реестра недвижимости (Ркад), м ²	381,00
5.	Оценка расхождения P и Ркад ($P - P_{кад}$), м ²	8
6.	Предельный минимальный и максимальный размеры земельного участка (Рмин и Рмакс), м ²	— —
7.	Вид (виды) разрешенного использования	Для садоводства
7.1.	Дополнительные сведения об использовании земельного участка	—
8.	Кадастровый или иной государственный учетный номер (инвентарный) здания, сооружения, объекта незавершенного строительства, расположенного на земельном участке	—
9.	Сведения о земельных участках (землях общего пользования, территории общего пользования), посредством которых обеспечивается доступ	—
10.	Иные сведения	—
4. Пояснения к сведениям об уточняемом земельном участке с кадастровым номером		73:19:083501:189 :
1.		—

1. Сведения о характерных точках границ уточняемого земельного участка с кадастровым номером 73:19:083501:191 :
 Система координат МСК-73, зона 2 Зона № 2

Обозначение характерных точек границ	Координаты, м				Метод определения координат	Формулы, примененные для расчета средней квадратической погрешности определения координат характерных точек границ (Mt), с подставленными в такие формулы значениями и итоговые (вычисленные) значения Mt, м	Описание закрепления точки
	содержатся в Едином государственном реестре недвижимости		определены в результате выполнения комплексных кадастровых работ				
	X	Y	X	Y			
1	2	3	4	5	6	7	8
276	—	—	512 626,64	2 252 143,88	Метод спутниковых геодезических измерений (определений)	Mt = 0,10	—
280	—	—	512 617,76	2 252 151,40	Аналитический метод	0,10	
184	—	—	512 592,50	2 252 128,26			
183	—	—	512 596,94	2 252 124,32			
277	—	—	512 601,48	2 252 120,36			
276	—	—	512 626,64	2 252 143,88	Метод спутниковых геодезических измерений (определений)	Mt = 0,10	

2. Сведения о частях границ уточняемого земельного участка с кадастровым номером 73:19:083501:191 :

Обозначение части границ		Горизонтальное проложение (S), м	Описание прохождения части границ	Сведения о согласовании местоположения границ (согласовано/спорное)
от т.	до т.			
1	2	3	4	5
276	280	11,64	—	согласовано
280	184	34,26		
184	183	5,94		
183	277	6,02		
277	276	34,44		

3. Сведения о характеристиках уточняемого земельного участка с кадастровым номером 73:19:083501:191 :

№ п/п	Наименование характеристики земельного участка	Значение характеристики
1	2	3

1	2	3
1.	Адрес земельного участка	—
1.1.	Сведения о местоположении земельного участка (при отсутствии адреса) в структурированном в соответствии с федеральной информационной адресной системой виде	
1.2.	Дополнительные сведения о местоположении земельного участка	Ульяновская область, г. Ульяновск, садоводческое товарищество "Радуга" центральная, участок 92
2.	Площадь земельного участка ± величина погрешности определения (вычисления) площади ($P \pm \Delta P$), м ²	403 ± 7,00
3.	Формула, примененная для вычисления предельной погрешности определения площади земельного участка, с подставленными значениями и итоговые (вычисленные) значения	$3,5 * 0,10 * \sqrt{(403,00)} = 7$
4.	Площадь земельного участка согласно сведениям Единого государственного реестра недвижимости (Ркад), м ²	422,00
5.	Оценка расхождения Р и Ркад ($P - P_{кад}$), м ²	19
6.	Предельный минимальный и максимальный размеры земельного участка (Рмин и Рмакс), м ²	— —
7.	Вид (виды) разрешенного использования	Для садоводства
7.1.	Дополнительные сведения об использовании земельного участка	—
8.	Кадастровый или иной государственный учетный номер (инвентарный) здания, сооружения, объекта незавершенного строительства, расположенного на земельном участке	—
9.	Сведения о земельных участках (землях общего пользования, территории общего пользования), посредством которых обеспечивается доступ	—
10.	Иные сведения	—
4. Пояснения к сведениям об уточняемом земельном участке с кадастровым номером		73:19:083501:191 :
1.	—	—

1. Сведения о характерных точках границ уточняемого земельного участка с кадастровым номером 73:19:083501:194 :
 Система координат МСК-73, зона 2 Зона № 2

Обозначение характерных точек границ	Координаты, м				Метод определения координат	Формулы, примененные для расчета средней квадратической погрешности определения координат характерных точек границ (Mt), с подставленными в такие формулы значениями и итоговые (вычисленные) значения Mt, м	Описание закрепления точки
	содержатся в Едином государственном реестре недвижимости		определены в результате выполнения комплексных кадастровых работ				
	X	Y	X	Y			
1	2	3	4	5	6	7	8
270	—	—	512 671,73	2 252 106,25	Метод спутниковых геодезических измерений (определений)	Mt = 0,10	—
273	—	—	512 663,31	2 252 113,07	Аналитический метод	0,10	
274	—	—	512 638,30	2 252 088,01			
172	—	—	512 641,56	2 252 084,93			
н171У	—	—	512 647,06	2 252 080,31	Метод спутниковых геодезических измерений (определений)	Mt = 0,10	
270	—	—	512 671,73	2 252 106,25			

2. Сведения о частях границ уточняемого земельного участка с кадастровым номером 73:19:083501:194 :

Обозначение части границ		Горизонтальное проложение (S), м	Описание прохождения части границ	Сведения о согласовании местоположения границ (согласовано/спорное)
от т.	до т.			
1	2	3	4	5
270	273	10,84	—	согласовано
273	274	35,40		
274	172	4,48		
172	н171У	7,18		
н171У	270	35,80		

3. Сведения о характеристиках уточняемого земельного участка с кадастровым номером 73:19:083501:194 :

№ п/п	Наименование характеристики земельного участка	Значение характеристики
1	2	3

1	2	3
1.	Адрес земельного участка	—
1.1.	Сведения о местоположении земельного участка (при отсутствии адреса) в структурированном в соответствии с федеральной информационной адресной системой виде	
1.2.	Дополнительные сведения о местоположении земельного участка	Местоположение установлено относительно ориентира, расположенного в границах участка. Почтовый адрес ориентира: обл Ульяновская р-н Ульяновский Садоводческое товарищество "Радуга" центральная участок 97.
2.	Площадь земельного участка \pm величина погрешности определения (вычисления) площади ($P \pm \Delta P$), м ²	400 \pm 7,00
3.	Формула, примененная для вычисления предельной погрешности определения площади земельного участка, с подставленными значениями и итоговые (вычисленные) значения	$3,5 * 0,10 * \sqrt{(400,00)} = 7$
4.	Площадь земельного участка согласно сведениям Единого государственного реестра недвижимости (Ркад), м ²	422,00
5.	Оценка расхождения P и Ркад ($P - P_{кад}$), м ²	22
6.	Предельный минимальный и максимальный размеры земельного участка (Рмин и Рмакс), м ²	— —
7.	Вид (виды) разрешенного использования	Для садоводства
7.1.	Дополнительные сведения об использовании земельного участка	—
8.	Кадастровый или иной государственный учетный номер (инвентарный) здания, сооружения, объекта незавершенного строительства, расположенного на земельном участке	—
9.	Сведения о земельных участках (землях общего пользования, территории общего пользования), посредством которых обеспечивается доступ	—
10.	Иные сведения	—
4. Пояснения к сведениям об уточняемом земельном участке с кадастровым номером		73:19:083501:194 :
1.		—

1. Сведения о характерных точках границ уточняемого земельного участка с кадастровым номером 73:19:083501:195 :
 Система координат МСК-73, зона 2 Зона № 2

Обозначение характерных точек границ	Координаты, м				Метод определения координат	Формулы, примененные для расчета средней квадратической погрешности определения координат характерных точек границ (Mt), с подставленными в такие формулы значениями и итоговые (вычисленные) значения Mt, м	Описание закрепления точки
	содержатся в Едином государственном реестре недвижимости		определены в результате выполнения комплексных кадастровых работ				
	X	Y	X	Y			
1	2	3	4	5	6	7	8
267	—	—	512 681,56	2 252 097,89	Аналитический метод	0,10	—
268	—	—	512 674,90	2 252 103,68	Метод спутниковых геодезических измерений (определений)	Mt = 0,10	
269	—	—	512 674,21	2 252 103,77			
270	—	—	512 671,73	2 252 106,25			
н171У	—	—	512 647,06	2 252 080,31			
170	—	—	512 651,37	2 252 076,99	Аналитический метод	0,10	
271	—	—	512 656,08	2 252 073,35			
272	—	—	512 656,67	2 252 073,92			
267	—	—	512 681,56	2 252 097,89			

2. Сведения о частях границ уточняемого земельного участка с кадастровым номером 73:19:083501:195 :

Обозначение части границ		Горизонтальное проложение (S), м	Описание прохождения части границ	Сведения о согласовании местоположения границ (согласовано/спорное)
от т.	до т.			
1	2	3	4	5
267	268	8,82	—	согласовано
268	269	0,70		
269	270	3,51		
270	н171У	35,80		
н171У	170	5,44		
170	271	5,95		
271	272	0,82		

1	2	3	4	5
272	267	34,56	—	согласовано

3. Сведения о характеристиках уточняемого земельного участка с кадастровым номером 73:19:083501:195 :

№ п/п	Наименование характеристики земельного участка	Значение характеристики
1	2	3
1.	Адрес земельного участка	—
1.1.	Сведения о местоположении земельного участка (при отсутствии адреса) в структурированном в соответствии с федеральной информационной адресной системой виде	
1.2.	Дополнительные сведения о местоположении земельного участка	Местоположение установлено относительно ориентира, расположенного в границах участка. Почтовый адрес ориентира: Ульяновская область, р-н Ульяновский, Садоводческое товарищество "Радуга" центральная, участок 98.
2.	Площадь земельного участка ± величина погрешности определения (вычисления) площади ($P \pm \Delta P$), м ²	430 ± 7,00
3.	Формула, примененная для вычисления предельной погрешности определения площади земельного участка, с подставленными значениями и итоговые (вычисленные) значения	$3,5 * 0,10 * \sqrt{(430,00)} = 7$
4.	Площадь земельного участка согласно сведениям Единого государственного реестра недвижимости (Ркад), м ²	468,00
5.	Оценка расхождения Р и Ркад ($P - P_{кад}$), м ²	38
6.	Предельный минимальный и максимальный размеры земельного участка (Рмин и Рмакс), м ²	— —
7.	Вид (виды) разрешенного использования	Для садоводства
7.1.	Дополнительные сведения об использовании земельного участка	—
8.	Кадастровый или иной государственный учетный номер (инвентарный) здания, сооружения, объекта незавершенного строительства, расположенного на земельном участке	—
9.	Сведения о земельных участках (землях общего пользования, территории общего пользования), посредством которых обеспечивается доступ	—
10.	Иные сведения	—

4. Пояснения к сведениям об уточняемом земельном участке с кадастровым номером 73:19:083501:195 :

1.	—
----	---

1. Сведения о характерных точках границ уточняемого земельного участка с кадастровым номером 73:19:083501:196 :
 Система координат МСК-73, зона 2 Зона № 2

Обозначение характерных точек границ	Координаты, м				Метод определения координат	Формулы, примененные для расчета средней квадратической погрешности определения координат характерных точек границ (Mt), с подставленными в такие формулы значениями и итоговые (вычисленные) значения Mt, м	Описание закрепления точки
	содержатся в Едином государственном реестре недвижимости		определены в результате выполнения комплексных кадастровых работ				
	X	Y	X	Y			
1	2	3	4	5	6	7	8
н264У	—	—	512 699,31	2 252 082,97	Метод спутниковых геодезических измерений (определений)	Mt = 0,10	—
266	—	—	512 690,53	2 252 090,35	Аналитический метод	0,10	
164	—	—	512 665,16	2 252 066,11			
163	—	—	512 669,79	2 252 062,23			
265	—	—	512 674,97	2 252 058,07			
н264У	—	—	512 699,31	2 252 082,97	Метод спутниковых геодезических измерений (определений)	Mt = 0,10	

2. Сведения о частях границ уточняемого земельного участка с кадастровым номером 73:19:083501:196 :

Обозначение части границ		Горизонтальное проложение (S), м	Описание прохождения части границ	Сведения о согласовании местоположения границ (согласовано/спорное)
от т.	до т.			
1	2	3	4	5
н264У	266	11,47	—	согласовано
266	164	35,09		
164	163	6,04		
163	265	6,64		
265	н264У	34,82		

3. Сведения о характеристиках уточняемого земельного участка с кадастровым номером 73:19:083501:196 :

№ п/п	Наименование характеристики земельного участка	Значение характеристики
1	2	3
1	2	3

1	2	3
1.	Адрес земельного участка	—
1.1.	Сведения о местоположении земельного участка (при отсутствии адреса) в структурированном в соответствии с федеральной информационной адресной системой виде	
1.2.	Дополнительные сведения о местоположении земельного участка	Местоположение установлено относительно ориентира, расположенного в границах участка. Почтовый адрес ориентира: обл Ульяновская р-н Ульяновский Садоводческое товарищество "Радуга" центральная участок 100.
2.	Площадь земельного участка \pm величина погрешности определения (вычисления) площади ($P \pm \Delta P$), м ²	420 \pm 7,00
3.	Формула, примененная для вычисления предельной погрешности определения площади земельного участка, с подставленными значениями и итоговые (вычисленные) значения	$3,5 * 0,10 * \sqrt{(420,00)} = 7$
4.	Площадь земельного участка согласно сведениям Единого государственного реестра недвижимости (Ркад), м ²	438,00
5.	Оценка расхождения P и Ркад ($P - P_{кад}$), м ²	18
6.	Предельный минимальный и максимальный размеры земельного участка (Рмин и Рмакс), м ²	— —
7.	Вид (виды) разрешенного использования	Для садоводства
7.1.	Дополнительные сведения об использовании земельного участка	—
8.	Кадастровый или иной государственный учетный номер (инвентарный) здания, сооружения, объекта незавершенного строительства, расположенного на земельном участке	—
9.	Сведения о земельных участках (землях общего пользования, территории общего пользования), посредством которых обеспечивается доступ	—
10.	Иные сведения	—
4. Пояснения к сведениям об уточняемом земельном участке с кадастровым номером		73:19:083501:196 :
1.		—

1. Сведения о характерных точках границ уточняемого земельного участка с кадастровым номером 73:19:083501:197 :
 Система координат МСК-73, зона 2 Зона № 2

Обозначение характерных точек границ	Координаты, м				Метод определения координат	Формулы, примененные для расчета средней квадратической погрешности определения координат характерных точек границ (Mt), с подставленными в такие формулы значениями и итоговые (вычисленные) значения Mt, м	Описание закрепления точки
	содержатся в Едином государственном реестре недвижимости		определены в результате выполнения комплексных кадастровых работ				
	X	Y	X	Y			
1	2	3	4	5	6	7	8
261	—	—	512 708,47	2 252 075,10	Метод спутниковых геодезических измерений (определений)	Mt = 0,10	—
263	—	—	512 700,09	2 252 082,32			
н264У	—	—	512 699,31	2 252 082,97			
265	—	—	512 674,97	2 252 058,07	Аналитический метод	0,10	
159	—	—	512 679,17	2 252 054,72			
н158У	—	—	512 684,07	2 252 050,74	Метод спутниковых геодезических измерений (определений)	Mt = 0,10	
261	—	—	512 708,47	2 252 075,10			

2. Сведения о частях границ уточняемого земельного участка с кадастровым номером 73:19:083501:197 :

Обозначение части границ		Горизонтальное проложение (S), м	Описание прохождения части границ	Сведения о согласовании местоположения границ (согласовано/спорное)
от т.	до т.			
1	2	3	4	5
261	263	11,06	—	согласовано
263	н264У	1,02		
н264У	265	34,82		
265	159	5,37		
159	н158У	6,31		
н158У	261	34,48		

3. Сведения о характеристиках уточняемого земельного участка с кадастровым номером 73:19:083501:197 :

№ п/п	Наименование характеристики земельного участка	Значение характеристики
1	2	3
1.	Адрес земельного участка	—
1.1.	Сведения о местоположении земельного участка (при отсутствии адреса) в структурированном в соответствии с федеральной информационной адресной системой виде	
1.2.	Дополнительные сведения о местоположении земельного участка	Местоположение установлено относительно ориентира, расположенного в границах участка. Почтовый адрес ориентира: обл Ульяновская р-н Ульяновский Садоводческое товарищество "Радуга" центральная участок 101.
2.	Площадь земельного участка ± величина погрешности определения (вычисления) площади ($P \pm \Delta P$), м ²	410 ± 7,00
3.	Формула, примененная для вычисления предельной погрешности определения площади земельного участка, с подставленными значениями и итоговые (вычисленные) значения	$3,5 * 0,10 * \sqrt{(410,00)} = 7$
4.	Площадь земельного участка согласно сведениям Единого государственного реестра недвижимости (Ркад), м ²	408,00
5.	Оценка расхождения Р и Ркад ($P - P_{кад}$), м ²	2
6.	Предельный минимальный и максимальный размеры земельного участка (Рмин и Рмакс), м ²	— —
7.	Вид (виды) разрешенного использования	Для садоводства
7.1.	Дополнительные сведения об использовании земельного участка	—
8.	Кадастровый или иной государственный учетный номер (инвентарный) здания, сооружения, объекта незавершенного строительства, расположенного на земельном участке	—
9.	Сведения о земельных участках (землях общего пользования, территории общего пользования), посредством которых обеспечивается доступ	—
10.	Иные сведения	—

4. Пояснения к сведениям об уточняемом земельном участке с кадастровым номером 73:19:083501:197 :

1.	—
----	---

1. Сведения о характерных точках границ уточняемого земельного участка с кадастровым номером 73:19:083501:198 :
 Система координат МСК-73, зона 2 Зона № 2

Обозначение характерных точек границ	Координаты, м				Метод определения координат	Формулы, примененные для расчета средней квадратической погрешности определения координат характерных точек границ (Mt), с подставленными в такие формулы значениями и итоговые (вычисленные) значения Mt, м	Описание закрепления точки
	содержатся в Едином государственном реестре недвижимости		определены в результате выполнения комплексных кадастровых работ				
	X	Y	X	Y			
1	2	3	4	5	6	7	8
259	—	—	512 717,91	2 252 066,93	Аналитический метод	0,10	—
260	—	—	512 711,83	2 252 072,07	Метод спутниковых геодезических измерений (определений)	Mt = 0,10	
261	—	—	512 708,47	2 252 075,10			
н158У	—	—	512 684,07	2 252 050,74			
157	—	—	512 688,97	2 252 046,75	Аналитический метод	0,10	
262	—	—	512 693,52	2 252 043,04			
259	—	—	512 717,91	2 252 066,93			

2. Сведения о частях границ уточняемого земельного участка с кадастровым номером 73:19:083501:198 :

Обозначение части границ		Горизонтальное проложение (S), м	Описание прохождения части границ	Сведения о согласовании местоположения границ (согласовано/спорное)
от т.	до т.			
1	2	3	4	5
259	260	7,96	—	согласовано
260	261	4,52		
261	н158У	34,48		
н158У	157	6,32		
157	262	5,87		
262	259	34,14		

3. Сведения о характеристиках уточняемого земельного участка с кадастровым номером 73:19:083501:198 :

№ п/п	Наименование характеристики земельного участка	Значение характеристики
1	2	3
1	2	3

1	2	3
1.	Адрес земельного участка	—
1.1.	Сведения о местоположении земельного участка (при отсутствии адреса) в структурированном в соответствии с федеральной информационной адресной системой виде	
1.2.	Дополнительные сведения о местоположении земельного участка	Ульяновская область, г. Ульяновск, садоводческое товарищество "Радуга" центральная, участок 102
2.	Площадь земельного участка ± величина погрешности определения (вычисления) площади ($P \pm \Delta P$), м ²	421 ± 7,00
3.	Формула, примененная для вычисления предельной погрешности определения площади земельного участка, с подставленными значениями и итоговые (вычисленные) значения	$3,5 * 0,10 * \sqrt{(421,00)} = 7$
4.	Площадь земельного участка согласно сведениям Единого государственного реестра недвижимости (Ркад), м ²	436,00
5.	Оценка расхождения Р и Ркад ($P - P_{кад}$), м ²	15
6.	Предельный минимальный и максимальный размеры земельного участка (Рмин и Рмакс), м ²	— —
7.	Вид (виды) разрешенного использования	Для садоводства
7.1.	Дополнительные сведения об использовании земельного участка	—
8.	Кадастровый или иной государственный учетный номер (инвентарный) здания, сооружения, объекта незавершенного строительства, расположенного на земельном участке	—
9.	Сведения о земельных участках (землях общего пользования, территории общего пользования), посредством которых обеспечивается доступ	—
10.	Иные сведения	—
4. Пояснения к сведениям об уточняемом земельном участке с кадастровым номером		73:19:083501:198 :
1.	—	—

1. Сведения о характерных точках границ уточняемого земельного участка с кадастровым номером 73:19:083501:202 :
 Система координат МСК-73, зона 2 Зона № 2

Обозначение характерных точек границ	Координаты, м				Метод определения координат	Формулы, примененные для расчета средней квадратической погрешности определения координат характерных точек границ (Mt), с подставленными в такие формулы значениями и итоговые (вычисленные) значения Mt, м	Описание закрепления точки
	содержатся в Едином государственном реестре недвижимости		определены в результате выполнения комплексных кадастровых работ				
	X	Y	X	Y			
1	2	3	4	5	6	7	8
240	—	—	512 753,87	2 252 036,65	Метод спутниковых геодезических измерений (определений)	Mt = 0,10	—
241	—	—	512 744,52	2 252 044,51	Аналитический метод	0,10	
151	—	—	512 717,60	2 252 021,42		0,02	
н149У	—	—	512 727,62	2 252 013,72		Метод спутниковых геодезических измерений (определений)	
240	—	—	512 753,87	2 252 036,65			

2. Сведения о частях границ уточняемого земельного участка с кадастровым номером 73:19:083501:202 :

Обозначение части границ		Горизонтальное проложение (S), м	Описание прохождения части границ	Сведения о согласовании местоположения границ (согласовано/спорное)
от т.	до т.			
1	2	3	4	5
240	241	12,21	—	согласовано
241	151	35,47		
151	н149У	12,64		
н149У	240	34,85		

3. Сведения о характеристиках уточняемого земельного участка с кадастровым номером 73:19:083501:202 :

№ п/п	Наименование характеристики земельного участка	Значение характеристики
1	2	3

1	2	3
1.	Адрес земельного участка	—
1.1.	Сведения о местоположении земельного участка (при отсутствии адреса) в структурированном в соответствии с федеральной информационной адресной системой виде	
1.2.	Дополнительные сведения о местоположении земельного участка	Ульяновская область, г. Ульяновск, садоводческое товарищество "Радуга" центральная, участок 106
2.	Площадь земельного участка ± величина погрешности определения (вычисления) площади ($P \pm \Delta P$), м ²	430 ± 7,00
3.	Формула, примененная для вычисления предельной погрешности определения площади земельного участка, с подставленными значениями и итоговые (вычисленные) значения	$3,5 * 0,10 * \sqrt{(430,00)} = 7$
4.	Площадь земельного участка согласно сведениям Единого государственного реестра недвижимости (Ркад), м ²	425,00
5.	Оценка расхождения Р и Ркад ($P - P_{кад}$), м ²	5
6.	Предельный минимальный и максимальный размеры земельного участка (Рмин и Рмакс), м ²	— —
7.	Вид (виды) разрешенного использования	Для садоводства
7.1.	Дополнительные сведения об использовании земельного участка	—
8.	Кадастровый или иной государственный учетный номер (инвентарный) здания, сооружения, объекта незавершенного строительства, расположенного на земельном участке	—
9.	Сведения о земельных участках (землях общего пользования, территории общего пользования), посредством которых обеспечивается доступ	—
10.	Иные сведения	—
4. Пояснения к сведениям об уточняемом земельном участке с кадастровым номером		73:19:083501:202 :
1.	—	—

1. Сведения о характерных точках границ уточняемого земельного участка с кадастровым номером 73:19:083501:203 :
 Система координат МСК-73, зона 2 Зона № 2

Обозначение характерных точек границ	Координаты, м				Метод определения координат	Формулы, примененные для расчета средней квадратической погрешности определения координат характерных точек границ (Mt), с подставленными в такие формулы значениями и итоговые (вычисленные) значения Mt, м	Описание закрепления точки
	содержатся в Едином государственном реестре недвижимости		определены в результате выполнения комплексных кадастровых работ				
	X	Y	X	Y			
1	2	3	4	5	6	7	8
239	—	—	512 763,47	2 252 028,29	Аналитический метод	0,10	—
240	—	—	512 753,87	2 252 036,65	Метод спутниковых геодезических измерений (определений)	Mt = 0,10	
н149У	—	—	512 727,62	2 252 013,72			
148	—	—	512 736,63	2 252 005,28	Аналитический метод	0,10	
239	—	—	512 763,47	2 252 028,29			

2. Сведения о частях границ уточняемого земельного участка с кадастровым номером 73:19:083501:203 :

Обозначение части границ		Горизонтальное проложение (S), м	Описание прохождения части границ	Сведения о согласовании местоположения границ (согласовано/спорное)
от т.	до т.			
1	2	3	4	5
239	240	12,73	—	согласовано
240	н149У	34,85		
н149У	148	12,35		
148	239	35,35		

3. Сведения о характеристиках уточняемого земельного участка с кадастровым номером 73:19:083501:203 :

№ п/п	Наименование характеристики земельного участка	Значение характеристики
1	2	3
1	2	3

1	2	3
1.	Адрес земельного участка	—
1.1.	Сведения о местоположении земельного участка (при отсутствии адреса) в структурированном в соответствии с федеральной информационной адресной системой виде	
1.2.	Дополнительные сведения о местоположении земельного участка	обл Ульяновская р-н Ульяновский Садоводческое товарищество "Радуга" центральная участок 107
2.	Площадь земельного участка ± величина погрешности определения (вычисления) площади ($P \pm \Delta P$), м ²	437 ± 7,00
3.	Формула, примененная для вычисления предельной погрешности определения площади земельного участка, с подставленными значениями и итоговые (вычисленные) значения	$3,5*0,10*\sqrt{(437,00)} = 7$
4.	Площадь земельного участка согласно сведениям Единого государственного реестра недвижимости (Ркад), м ²	448,00
5.	Оценка расхождения Р и Ркад ($P - P_{кад}$), м ²	11
6.	Предельный минимальный и максимальный размеры земельного участка (Рмин и Рмакс), м ²	— —
7.	Вид (виды) разрешенного использования	Для садоводства
7.1.	Дополнительные сведения об использовании земельного участка	—
8.	Кадастровый или иной государственный учетный номер (инвентарный) здания, сооружения, объекта незавершенного строительства, расположенного на земельном участке	—
9.	Сведения о земельных участках (землях общего пользования, территории общего пользования), посредством которых обеспечивается доступ	—
10.	Иные сведения	—
4. Пояснения к сведениям об уточняемом земельном участке с кадастровым номером		73:19:083501:203 :
1.	—	—

1. Сведения о характерных точках границ уточняемого земельного участка с кадастровым номером 73:19:083501:205 :
 Система координат МСК-73, зона 2 Зона № 2

Обозначение характерных точек границ	Координаты, м				Метод определения координат	Формулы, примененные для расчета средней квадратической погрешности определения координат характерных точек границ (Mt), с подставленными в такие формулы значениями и итоговые (вычисленные) значения Mt, м	Описание закрепления точки
	содержатся в Едином государственном реестре недвижимости		определены в результате выполнения комплексных кадастровых работ				
	X	Y	X	Y			
1	2	3	4	5	6	7	8
242	—	—	512 781,95	2 252 012,76	Метод спутниковых геодезических измерений (определений)	Mt = 0,10	—
243	—	—	512 772,50	2 252 020,71	Аналитический метод	0,10	
141	—	—	512 745,20	2 251 997,82			
140	—	—	512 754,85	2 251 990,06			
242	—	—	512 781,95	2 252 012,76	Метод спутниковых геодезических измерений (определений)	Mt = 0,10	

2. Сведения о частях границ уточняемого земельного участка с кадастровым номером 73:19:083501:205 :

Обозначение части границ		Горизонтальное проложение (S), м	Описание прохождения части границ	Сведения о согласовании местоположения границ (согласовано/спорное)
от т.	до т.			
1	2	3	4	5
242	243	12,35	—	согласовано
243	141	35,63		
141	140	12,38		
140	242	35,35		

3. Сведения о характеристиках уточняемого земельного участка с кадастровым номером 73:19:083501:205 :

№ п/п	Наименование характеристики земельного участка	Значение характеристики
1	2	3
1	2	3

1	2	3
1.	Адрес земельного участка	—
1.1.	Сведения о местоположении земельного участка (при отсутствии адреса) в структурированном в соответствии с федеральной информационной адресной системой виде	
1.2.	Дополнительные сведения о местоположении земельного участка	обл Ульяновская р-н Ульяновский Садоводческое товарищество "Радуга" центральная участок 109
2.	Площадь земельного участка ± величина погрешности определения (вычисления) площади ($P \pm \Delta P$), м ²	431 ± 7,00
3.	Формула, примененная для вычисления предельной погрешности определения площади земельного участка, с подставленными значениями и итоговые (вычисленные) значения	$3,5*0,10*\sqrt{(431,00)} = 7$
4.	Площадь земельного участка согласно сведениям Единого государственного реестра недвижимости (Ркад), м ²	441,00
5.	Оценка расхождения Р и Ркад ($P - P_{кад}$), м ²	10
6.	Предельный минимальный и максимальный размеры земельного участка (Рмин и Рмакс), м ²	— —
7.	Вид (виды) разрешенного использования	Для садоводства
7.1.	Дополнительные сведения об использовании земельного участка	—
8.	Кадастровый или иной государственный учетный номер (инвентарный) здания, сооружения, объекта незавершенного строительства, расположенного на земельном участке	73:19:083501:1388
9.	Сведения о земельных участках (землях общего пользования, территории общего пользования), посредством которых обеспечивается доступ	—
10.	Иные сведения	—
4. Пояснения к сведениям об уточняемом земельном участке с кадастровым номером		73:19:083501:205 :
1.		—

1. Сведения о характерных точках границ уточняемого земельного участка с кадастровым номером 73:19:083501:206 :
 Система координат МСК-73, зона 2 Зона № 2

Обозначение характерных точек границ	Координаты, м				Метод определения координат	Формулы, примененные для расчета средней квадратической погрешности определения координат характерных точек границ (Mt), с подставленными в такие формулы значениями и итоговые (вычисленные) значения Mt, м	Описание закрепления точки
	содержатся в Едином государственном реестре недвижимости		определены в результате выполнения комплексных кадастровых работ				
	X	Y	X	Y			
1	2	3	4	5	6	7	8
242	—	—	512 781,95	2 252 012,76	Метод спутниковых геодезических измерений (определений)	Mt = 0,10	—
140	—	—	512 754,85	2 251 990,06	Аналитический метод	0,10	
244	—	—	512 759,05	2 251 986,53			
245	—	—	512 762,96	2 251 983,22			
246	—	—	512 790,68	2 252 005,14	Метод спутниковых геодезических измерений (определений)	Mt = 0,10	
242	—	—	512 781,95	2 252 012,76			

2. Сведения о частях границ уточняемого земельного участка с кадастровым номером 73:19:083501:206 :

Обозначение части границ		Горизонтальное проложение (S), м	Описание прохождения части границ	Сведения о согласовании местоположения границ (согласовано/спорное)
от т.	до т.			
1	2	3	4	5
242	140	35,35	—	согласовано
140	244	5,49		
244	245	5,12		
245	246	35,34		
246	242	11,59		

3. Сведения о характеристиках уточняемого земельного участка с кадастровым номером 73:19:083501:206 :

№ п/п	Наименование характеристики земельного участка	Значение характеристики
1	2	3

1	2	3
1.	Адрес земельного участка	—
1.1.	Сведения о местоположении земельного участка (при отсутствии адреса) в структурированном в соответствии с федеральной информационной адресной системой виде	
1.2.	Дополнительные сведения о местоположении земельного участка	обл, Ульяновская, р-н Ульяновский, Садоводческое товарищество "Радуга" центральная, участок 110
2.	Площадь земельного участка ± величина погрешности определения (вычисления) площади ($P \pm \Delta P$), м ²	386 ± 7,00
3.	Формула, примененная для вычисления предельной погрешности определения площади земельного участка, с подставленными значениями и итоговые (вычисленные) значения	$3,5 * 0,10 * \sqrt{(386,00)} = 7$
4.	Площадь земельного участка согласно сведениям Единого государственного реестра недвижимости (Ркад), м ²	433,00
5.	Оценка расхождения Р и Ркад ($P - P_{кад}$), м ²	47
6.	Предельный минимальный и максимальный размеры земельного участка (Рмин и Рмакс), м ²	— —
7.	Вид (виды) разрешенного использования	Для садоводства
7.1.	Дополнительные сведения об использовании земельного участка	—
8.	Кадастровый или иной государственный учетный номер (инвентарный) здания, сооружения, объекта незавершенного строительства, расположенного на земельном участке	—
9.	Сведения о земельных участках (землях общего пользования, территории общего пользования), посредством которых обеспечивается доступ	—
10.	Иные сведения	—
4. Пояснения к сведениям об уточняемом земельном участке с кадастровым номером		73:19:083501:206 :
1.	—	—

1. Сведения о характерных точках границ уточняемого земельного участка с кадастровым номером 73:19:083501:207 :
 Система координат МСК-73, зона 2 Зона № 2

Обозначение характерных точек границ	Координаты, м				Метод определения координат	Формулы, примененные для расчета средней квадратической погрешности определения координат характерных точек границ (Mt), с подставленными в такие формулы значениями и итоговые (вычисленные) значения Mt, м	Описание закрепления точки
	содержатся в Едином государственном реестре недвижимости		определены в результате выполнения комплексных кадастровых работ				
	X	Y	X	Y			
1	2	3	4	5	6	7	8
247	—	—	512 800,51	2 251 996,99	Метод спутниковых геодезических измерений (определений)	Mt = 0,10	—
248	—	—	512 798,00	2 251 999,29			
246	—	—	512 790,68	2 252 005,14			
245	—	—	512 762,96	2 251 983,22	Аналитический метод	0,10	
249	—	—	512 767,55	2 251 979,31			
250	—	—	512 772,20	2 251 975,34			
247	—	—	512 800,51	2 251 996,99	Метод спутниковых геодезических измерений (определений)	Mt = 0,10	

2. Сведения о частях границ уточняемого земельного участка с кадастровым номером 73:19:083501:207 :

Обозначение части границ		Горизонтальное проложение (S), м	Описание прохождения части границ	Сведения о согласовании местоположения границ (согласовано/спорное)
от т.	до т.			
1	2	3	4	5
247	248	3,40	—	согласовано
248	246	9,37		
246	245	35,34		
245	249	6,03		
249	250	6,11		
250	247	35,64		

3. Сведения о характеристиках уточняемого земельного участка с кадастровым номером 73:19:083501:207 :

№ п/п	Наименование характеристики земельного участка	Значение характеристики
-------	--	-------------------------

1	2	3
1.	Адрес земельного участка	—
1.1.	Сведения о местоположении земельного участка (при отсутствии адреса) в структурированном в соответствии с федеральной информационной адресной системой виде	
1.2.	Дополнительные сведения о местоположении земельного участка	обл. Ульяновская, р-н Ульяновский, Садоводческое товарищество "Радуга" центральная, участок 111
2.	Площадь земельного участка ± величина погрешности определения (вычисления) площади ($P \pm \Delta P$), м ²	433 ± 7,00
3.	Формула, примененная для вычисления предельной погрешности определения площади земельного участка, с подставленными значениями и итоговые (вычисленные) значения	$3,5*0,10*\sqrt{(433,00)} = 7$
4.	Площадь земельного участка согласно сведениям Единого государственного реестра недвижимости (Ркад), м ²	444,00
5.	Оценка расхождения Р и Ркад ($P - P_{кад}$), м ²	11
6.	Предельный минимальный и максимальный размеры земельного участка (Рмин и Рмакс), м ²	— —
7.	Вид (виды) разрешенного использования	Для садоводства
7.1.	Дополнительные сведения об использовании земельного участка	—
8.	Кадастровый или иной государственный учетный номер (инвентарный) здания, сооружения, объекта незавершенного строительства, расположенного на земельном участке	—
9.	Сведения о земельных участках (землях общего пользования, территории общего пользования), посредством которых обеспечивается доступ	—
10.	Иные сведения	—
4. Пояснения к сведениям об уточняемом земельном участке с кадастровым номером		73:19:083501:207 :
1.	—	—

1. Сведения о характерных точках границ уточняемого земельного участка с кадастровым номером 73:19:083501:208 :
 Система координат МСК-73, зона 2 Зона № 2

Обозначение характерных точек границ	Координаты, м				Метод определения координат	Формулы, примененные для расчета средней квадратической погрешности определения координат характерных точек границ (Mt), с подставленными в такие формулы значениями и итоговые (вычисленные) значения Mt, м	Описание закрепления точки
	содержатся в Едином государственном реестре недвижимости		определены в результате выполнения комплексных кадастровых работ				
	X	Y	X	Y			
1	2	3	4	5	6	7	8
251	—	—	512 809,33	2 251 989,23	Метод спутниковых геодезических измерений (определений)	Mt = 0,10	—
252	—	—	512 804,55	2 251 993,46			
247	—	—	512 800,51	2 251 996,99			
250	—	—	512 772,20	2 251 975,34	Аналитический метод	0,10	
253	—	—	512 776,43	2 251 971,71			
129	—	—	512 782,23	2 251 966,72			
251	—	—	512 809,33	2 251 989,23	Метод спутниковых геодезических измерений (определений)	Mt = 0,10	

2. Сведения о частях границ уточняемого земельного участка с кадастровым номером 73:19:083501:208 :

Обозначение части границ		Горизонтальное проложение (S), м	Описание прохождения части границ	Сведения о согласовании местоположения границ (согласовано/спорное)
от т.	до т.			
1	2	3	4	5
251	252	6,38	—	согласовано
252	247	5,36		
247	250	35,64		
250	253	5,57		
253	129	7,65		
129	251	35,23		

3. Сведения о характеристиках уточняемого земельного участка с кадастровым номером 73:19:083501:208 :

№ п/п	Наименование характеристики земельного участка	Значение характеристики
-------	--	-------------------------

1	2	3
1.	Адрес земельного участка	—
1.1.	Сведения о местоположении земельного участка (при отсутствии адреса) в структурированном в соответствии с федеральной информационной адресной системой виде	
1.2.	Дополнительные сведения о местоположении земельного участка	обл Ульяновская, р-н Ульяновский, Садоводческое товарищество "Радуга" центральная, участок 112
2.	Площадь земельного участка ± величина погрешности определения (вычисления) площади ($P \pm \Delta P$), м ²	435 ± 7,00
3.	Формула, примененная для вычисления предельной погрешности определения площади земельного участка, с подставленными значениями и итоговые (вычисленные) значения	$3,5 * 0,10 * \sqrt{(435,00)} = 7$
4.	Площадь земельного участка согласно сведениям Единого государственного реестра недвижимости (Ркад), м ²	406,00
5.	Оценка расхождения Р и Ркад ($P - P_{кад}$), м ²	29
6.	Предельный минимальный и максимальный размеры земельного участка (Рмин и Рмакс), м ²	— —
7.	Вид (виды) разрешенного использования	Для садоводства
7.1.	Дополнительные сведения об использовании земельного участка	—
8.	Кадастровый или иной государственный учетный номер (инвентарный) здания, сооружения, объекта незавершенного строительства, расположенного на земельном участке	—
9.	Сведения о земельных участках (землях общего пользования, территории общего пользования), посредством которых обеспечивается доступ	—
10.	Иные сведения	—
4. Пояснения к сведениям об уточняемом земельном участке с кадастровым номером		73:19:083501:208 :
1.	—	—

1. Сведения о характерных точках границ уточняемого земельного участка с кадастровым номером 73:19:083501:209 :
 Система координат МСК-73, зона 2 Зона № 2

Обозначение характерных точек границ	Координаты, м				Метод определения координат	Формулы, примененные для расчета средней квадратической погрешности определения координат характерных точек границ (Mt), с подставленными в такие формулы значениями и итоговые (вычисленные) значения Mt, м	Описание закрепления точки
	содержатся в Едином государственном реестре недвижимости		определены в результате выполнения комплексных кадастровых работ				
	X	Y	X	Y			
1	2	3	4	5	6	7	8
254	—	—	512 819,07	2 251 981,09	Метод спутниковых геодезических измерений (определений)	Mt = 0,10	—
251	—	—	512 809,33	2 251 989,23			
129	—	—	512 782,23	2 251 966,72	Аналитический метод	0,10	
н133У	—	—	512 791,80	2 251 958,56	Метод спутниковых геодезических измерений (определений)	Mt = 0,10	
254	—	—	512 819,07	2 251 981,09			

2. Сведения о частях границ уточняемого земельного участка с кадастровым номером 73:19:083501:209 :

Обозначение части границ		Горизонтальное проложение (S), м	Описание прохождения части границ	Сведения о согласовании местоположения границ (согласовано/спорное)
от т.	до т.			
1	2	3	4	5
254	251	12,69	—	согласовано
251	129	35,23		
129	н133У	12,58		
н133У	254	35,37		

3. Сведения о характеристиках уточняемого земельного участка с кадастровым номером 73:19:083501:209 :

№ п/п	Наименование характеристики земельного участка	Значение характеристики
1	2	3

1	2	3
1.	Адрес земельного участка	—
1.1.	Сведения о местоположении земельного участка (при отсутствии адреса) в структурированном в соответствии с федеральной информационной адресной системой виде	
1.2.	Дополнительные сведения о местоположении земельного участка	обл. Ульяновская, р-н Ульяновский, Садоводческое товарищество "Радуга" центральная, участок 113
2.	Площадь земельного участка ± величина погрешности определения (вычисления) площади ($P \pm \Delta P$), м ²	439 ± 7,00
3.	Формула, примененная для вычисления предельной погрешности определения площади земельного участка, с подставленными значениями и итоговые (вычисленные) значения	$3,5 * 0,10 * \sqrt{(439,00)} = 7$
4.	Площадь земельного участка согласно сведениям Единого государственного реестра недвижимости (Ркад), м ²	432,00
5.	Оценка расхождения Р и Ркад ($P - P_{кад}$), м ²	7
6.	Предельный минимальный и максимальный размеры земельного участка (Рмин и Рмакс), м ²	— —
7.	Вид (виды) разрешенного использования	Для садоводства
7.1.	Дополнительные сведения об использовании земельного участка	—
8.	Кадастровый или иной государственный учетный номер (инвентарный) здания, сооружения, объекта незавершенного строительства, расположенного на земельном участке	—
9.	Сведения о земельных участках (землях общего пользования, территории общего пользования), посредством которых обеспечивается доступ	—
10.	Иные сведения	—
4. Пояснения к сведениям об уточняемом земельном участке с кадастровым номером		73:19:083501:209 :
1.	—	—

1. Сведения о характерных точках границ уточняемого земельного участка с кадастровым номером 73:19:083501:210 :
 Система координат МСК-73, зона 2 Зона № 2

Обозначение характерных точек границ	Координаты, м				Метод определения координат	Формулы, примененные для расчета средней квадратической погрешности определения координат характерных точек границ (Mt), с подставленными в такие формулы значениями и итоговые (вычисленные) значения Mt, м	Описание закрепления точки
	содержатся в Едином государственном реестре недвижимости		определены в результате выполнения комплексных кадастровых работ				
	X	Y	X	Y			
1	2	3	4	5	6	7	8
255	—	—	512 827,85	2 251 973,56	Метод спутниковых геодезических измерений (определений)	Mt = 0,10	—
254	—	—	512 819,07	2 251 981,09			
н133У	—	—	512 791,80	2 251 958,56			
н135У	—	—	512 800,96	2 251 950,68			
255	—	—	512 827,85	2 251 973,56			

2. Сведения о частях границ уточняемого земельного участка с кадастровым номером 73:19:083501:210 :

Обозначение части границ		Горизонтальное проложение (S), м	Описание прохождения части границ	Сведения о согласовании местоположения границ (согласовано/спорное)
от т.	до т.			
1	2	3	4	5
255	254	11,57	—	согласовано
254	н133У	35,37		
н133У	н135У	12,08		
н135У	255	35,31		

3. Сведения о характеристиках уточняемого земельного участка с кадастровым номером 73:19:083501:210 :

№ п/п	Наименование характеристики земельного участка	Значение характеристики
1	2	3

1	2	3
1.	Адрес земельного участка	—
1.1.	Сведения о местоположении земельного участка (при отсутствии адреса) в структурированном в соответствии с федеральной информационной адресной системой виде	
1.2.	Дополнительные сведения о местоположении земельного участка	обл Ульяновская р-н Ульяновский Садоводческое товарищество "Радуга" центральная участок 114
2.	Площадь земельного участка ± величина погрешности определения (вычисления) площади ($P \pm \Delta P$), м ²	412 ± 7,00
3.	Формула, примененная для вычисления предельной погрешности определения площади земельного участка, с подставленными значениями и итоговые (вычисленные) значения	$3,5 * 0,10 * \sqrt{(412,00)} = 7$
4.	Площадь земельного участка согласно сведениям Единого государственного реестра недвижимости (Ркад), м ²	422,00
5.	Оценка расхождения Р и Ркад ($P - P_{кад}$), м ²	10
6.	Предельный минимальный и максимальный размеры земельного участка (Рмин и Рмакс), м ²	— —
7.	Вид (виды) разрешенного использования	Для садоводства
7.1.	Дополнительные сведения об использовании земельного участка	—
8.	Кадастровый или иной государственный учетный номер (инвентарный) здания, сооружения, объекта незавершенного строительства, расположенного на земельном участке	—
9.	Сведения о земельных участках (землях общего пользования, территории общего пользования), посредством которых обеспечивается доступ	—
10.	Иные сведения	—
4. Пояснения к сведениям об уточняемом земельном участке с кадастровым номером		73:19:083501:210 :
1.	—	—

1. Сведения о характерных точках границ уточняемого земельного участка с кадастровым номером 73:19:083501:211 :
 Система координат МСК-73, зона 2 Зона № 2

Обозначение характерных точек границ	Координаты, м				Метод определения координат	Формулы, примененные для расчета средней квадратической погрешности определения координат характерных точек границ (Mt), с подставленными в такие формулы значениями и итоговые (вычисленные) значения Mt, м	Описание закрепления точки
	содержатся в Едином государственном реестре недвижимости		определены в результате выполнения комплексных кадастровых работ				
	X	Y	X	Y			
1	2	3	4	5	6	7	8
256	—	—	512 837,34	2 251 964,95	Метод спутниковых геодезических измерений (определений)	Mt = 0,10	—
255	—	—	512 827,85	2 251 973,56			
н135У	—	—	512 800,96	2 251 950,68			
н139У	—	—	512 810,00	2 251 943,02			
256	—	—	512 837,34	2 251 964,95			

2. Сведения о частях границ уточняемого земельного участка с кадастровым номером 73:19:083501:211 :

Обозначение части границ		Горизонтальное проложение (S), м	Описание прохождения части границ	Сведения о согласовании местоположения границ (согласовано/спорное)
от т.	до т.			
1	2	3	4	5
256	255	12,81	—	согласовано
255	н135У	35,31		
н135У	н139У	11,85		
н139У	256	35,05		

3. Сведения о характеристиках уточняемого земельного участка с кадастровым номером 73:19:083501:211 :

№ п/п	Наименование характеристики земельного участка	Значение характеристики
1	2	3

1	2	3
1.	Адрес земельного участка	—
1.1.	Сведения о местоположении земельного участка (при отсутствии адреса) в структурированном в соответствии с федеральной информационной адресной системой виде	
1.2.	Дополнительные сведения о местоположении земельного участка	Ульяновская область, г. Ульяновск, садоводческое товарищество "Радуга" центральная, участок 115
2.	Площадь земельного участка ± величина погрешности определения (вычисления) площади ($P \pm \Delta P$), м ²	428 ± 7,00
3.	Формула, примененная для вычисления предельной погрешности определения площади земельного участка, с подставленными значениями и итоговые (вычисленные) значения	$3,5 * 0,10 * \sqrt{(428,00)} = 7$
4.	Площадь земельного участка согласно сведениям Единого государственного реестра недвижимости (Ркад), м ²	450,00
5.	Оценка расхождения Р и Ркад ($P - P_{кад}$), м ²	22
6.	Предельный минимальный и максимальный размеры земельного участка (Рмин и Рмакс), м ²	— —
7.	Вид (виды) разрешенного использования	Для садоводства
7.1.	Дополнительные сведения об использовании земельного участка	—
8.	Кадастровый или иной государственный учетный номер (инвентарный) здания, сооружения, объекта незавершенного строительства, расположенного на земельном участке	—
9.	Сведения о земельных участках (землях общего пользования, территории общего пользования), посредством которых обеспечивается доступ	—
10.	Иные сведения	—
4. Пояснения к сведениям об уточняемом земельном участке с кадастровым номером		73:19:083501:211 :
1.	—	—

1. Сведения о характерных точках границ уточняемого земельного участка с кадастровым номером 73:19:083501:212 :
 Система координат МСК-73, зона 2 Зона № 2

Обозначение характерных точек границ	Координаты, м				Метод определения координат	Формулы, примененные для расчета средней квадратической погрешности определения координат характерных точек границ (Mt), с подставленными в такие формулы значениями и итоговые (вычисленные) значения Mt, м	Описание закрепления точки
	содержатся в Едином государственном реестре недвижимости		определены в результате выполнения комплексных кадастровых работ				
	X	Y	X	Y			
1	2	3	4	5	6	7	8
319	—	—	512 852,21	2 251 959,25	Метод спутниковых геодезических измерений (определений)	Mt = 0,10	—
н320У	—	—	512 865,79	2 251 971,40			
н321У	—	—	512 876,42	2 251 980,94			
н316У	—	—	512 867,09	2 251 989,19			
н315У	—	—	512 840,96	2 251 966,44			
322	—	—	512 848,03	2 251 960,54			
319	—	—	512 852,21	2 251 959,25			

2. Сведения о частях границ уточняемого земельного участка с кадастровым номером 73:19:083501:212 :

Обозначение части границ		Горизонтальное проложение (S), м	Описание прохождения части границ	Сведения о согласовании местоположения границ (согласовано/спорное)
от т.	до т.			
1	2	3	4	5
319	н320У	18,22	—	согласовано
н320У	н321У	14,28		
н321У	н316У	12,45		
н316У	н315У	34,65		
н315У	322	9,21		
322	319	4,37		

3. Сведения о характеристиках уточняемого земельного участка с кадастровым номером 73:19:083501:212 :

№ п/п	Наименование характеристики земельного участка	Значение характеристики
1	2	3
1.	Адрес земельного участка	—
1.1.	Сведения о местоположении земельного участка (при отсутствии адреса) в структурированном в соответствии с федеральной информационной адресной системой виде	
1.2.	Дополнительные сведения о местоположении земельного участка	Местоположение установлено относительно ориентира, расположенного в границах участка. Почтовый адрес ориентира: обл Ульяновская р-н Ульяновский Садоводческое товарищество "Радуга" центральная участок 117.
2.	Площадь земельного участка ± величина погрешности определения (вычисления) площади ($P \pm \Delta P$), м ²	431 ± 7,00
3.	Формула, примененная для вычисления предельной погрешности определения площади земельного участка, с подставленными значениями и итоговые (вычисленные) значения	$3,5*0,10*\sqrt{(431,00)} = 7$
4.	Площадь земельного участка согласно сведениям Единого государственного реестра недвижимости (Ркад), м ²	425,00
5.	Оценка расхождения Р и Ркад ($P - P_{кад}$), м ²	6
6.	Предельный минимальный и максимальный размеры земельного участка (Рмин и Рмакс), м ²	— —
7.	Вид (виды) разрешенного использования	Для садоводства
7.1.	Дополнительные сведения об использовании земельного участка	—
8.	Кадастровый или иной государственный учетный номер (инвентарный) здания, сооружения, объекта незавершенного строительства, расположенного на земельном участке	—
9.	Сведения о земельных участках (землях общего пользования, территории общего пользования), посредством которых обеспечивается доступ	—
10.	Иные сведения	—

4. Пояснения к сведениям об уточняемом земельном участке с кадастровым номером 73:19:083501:212 :

1.	—
----	---

1. Сведения о характерных точках границ уточняемого земельного участка с кадастровым номером 73:19:083501:213 :
 Система координат МСК-73, зона 2 Зона № 2

Обозначение характерных точек границ	Координаты, м				Метод определения координат	Формулы, примененные для расчета средней квадратической погрешности определения координат характерных точек границ (Mt), с подставленными в такие формулы значениями и итоговые (вычисленные) значения Mt, м	Описание закрепления точки
	содержатся в Едином государственном реестре недвижимости		определены в результате выполнения комплексных кадастровых работ				
	X	Y	X	Y			
1	2	3	4	5	6	7	8
н315У	—	—	512 840,96	2 251 966,44	Метод спутниковых геодезических измерений (определений)	Mt = 0,10	—
н316У	—	—	512 867,09	2 251 989,19			
317	—	—	512 856,98	2 251 998,47	Аналитический метод	0,02	
318	—	—	512 830,68	2 251 975,57		0,10	
н315У	—	—	512 840,96	2 251 966,44	Метод спутниковых геодезических измерений (определений)	Mt = 0,10	

2. Сведения о частях границ уточняемого земельного участка с кадастровым номером 73:19:083501:213 :

Обозначение части границ		Горизонтальное проложение (S), м	Описание прохождения части границ	Сведения о согласовании местоположения границ (согласовано/спорное)
от т.	до т.			
1	2	3	4	5
н315У	н316У	34,65	—	согласовано
н316У	317	13,72		
317	318	34,87		
318	н315У	13,75		

3. Сведения о характеристиках уточняемого земельного участка с кадастровым номером 73:19:083501:213 :

№ п/п	Наименование характеристики земельного участка	Значение характеристики
1	2	3

1	2	3
1.	Адрес земельного участка	—
1.1.	Сведения о местоположении земельного участка (при отсутствии адреса) в структурированном в соответствии с федеральной информационной адресной системой виде	
1.2.	Дополнительные сведения о местоположении земельного участка	обл. Ульяновская, р-н Ульяновский, Садоводческое товарищество "Радуга" центральная, участок 118
2.	Площадь земельного участка ± величина погрешности определения (вычисления) площади ($P \pm \Delta P$), м ²	474 ± 8,00
3.	Формула, примененная для вычисления предельной погрешности определения площади земельного участка, с подставленными значениями и итоговые (вычисленные) значения	$3,5 * 0,10 * \sqrt{(474,00)} = 8$
4.	Площадь земельного участка согласно сведениям Единого государственного реестра недвижимости (Ркад), м ²	474,00
5.	Оценка расхождения Р и Ркад ($P - P_{кад}$), м ²	0
6.	Предельный минимальный и максимальный размеры земельного участка (Рмин и Рмакс), м ²	— —
7.	Вид (виды) разрешенного использования	Для садоводства
7.1.	Дополнительные сведения об использовании земельного участка	—
8.	Кадастровый или иной государственный учетный номер (инвентарный) здания, сооружения, объекта незавершенного строительства, расположенного на земельном участке	—
9.	Сведения о земельных участках (землях общего пользования, территории общего пользования), посредством которых обеспечивается доступ	—
10.	Иные сведения	—
4. Пояснения к сведениям об уточняемом земельном участке с кадастровым номером		73:19:083501:213 :
1.	—	—

1. Сведения о характерных точках границ уточняемого земельного участка с кадастровым номером 73:19:083501:217 :
 Система координат МСК-73, зона 2 Зона № 2

Обозначение характерных точек границ	Координаты, м				Метод определения координат	Формулы, примененные для расчета средней квадратической погрешности определения координат характерных точек границ (Mt), с подставленными в такие формулы значениями и итоговые (вычисленные) значения Mt, м	Описание закрепления точки
	содержатся в Едином государственном реестре недвижимости		определены в результате выполнения комплексных кадастровых работ				
	X	Y	X	Y			
1	2	3	4	5	6	7	8
323	—	—	512 820,13	2 252 029,64	Аналитический метод	0,02	—
324	—	—	512 810,76	2 252 038,24			
325	—	—	512 790,49	2 252 021,03			
326	—	—	512 785,15	2 252 016,37			
327	—	—	512 784,14	2 252 015,32			
328	—	—	512 793,44	2 252 007,47			
323	—	—	512 820,13	2 252 029,64		0,02	

2. Сведения о частях границ уточняемого земельного участка с кадастровым номером 73:19:083501:217 :

Обозначение части границ		Горизонтальное проложение (S), м	Описание прохождения части границ	Сведения о согласовании местоположения границ (согласовано/спорное)
от т.	до т.			
1	2	3	4	5
323	324	12,72	—	согласовано
324	325	26,59		
325	326	7,09		
326	327	1,46		
327	328	12,17		
328	323	34,70		

3. Сведения о характеристиках уточняемого земельного участка с кадастровым номером 73:19:083501:217 :

№ п/п	Наименование характеристики земельного участка	Значение характеристики
1	2	3
1	2	3

1	2	3
1.	Адрес земельного участка	—
1.1.	Сведения о местоположении земельного участка (при отсутствии адреса) в структурированном в соответствии с федеральной информационной адресной системой виде	
1.2.	Дополнительные сведения о местоположении земельного участка	Местоположение установлено относительно ориентира, расположенного в границах участка. Почтовый адрес ориентира: обл Ульяновская р-н Ульяновский Садоводческое товарищество "Радуга" центральная участок 123.
2.	Площадь земельного участка \pm величина погрешности определения (вычисления) площади ($P \pm \Delta P$), м ²	433 \pm 7,00
3.	Формула, примененная для вычисления предельной погрешности определения площади земельного участка, с подставленными значениями и итоговые (вычисленные) значения	$3,5 * 0,10 * \sqrt{(433,00)} = 7$
4.	Площадь земельного участка согласно сведениям Единого государственного реестра недвижимости (Ркад), м ²	443,00
5.	Оценка расхождения P и Ркад ($P - P_{кад}$), м ²	10
6.	Предельный минимальный и максимальный размеры земельного участка (Рмин и Рмакс), м ²	— —
7.	Вид (виды) разрешенного использования	Для садоводства
7.1.	Дополнительные сведения об использовании земельного участка	—
8.	Кадастровый или иной государственный учетный номер (инвентарный) здания, сооружения, объекта незавершенного строительства, расположенного на земельном участке	—
9.	Сведения о земельных участках (землях общего пользования, территории общего пользования), посредством которых обеспечивается доступ	—
10.	Иные сведения	—
4. Пояснения к сведениям об уточняемом земельном участке с кадастровым номером		73:19:083501:217 :
1.		—

1. Сведения о характерных точках границ уточняемого земельного участка с кадастровым номером 73:19:083501:219 :
 Система координат МСК-73, зона 2 Зона № 2

Обозначение характерных точек границ	Координаты, м				Метод определения координат	Формулы, примененные для расчета средней квадратической погрешности определения координат характерных точек границ (Mt), с подставленными в такие формулы значениями и итоговые (вычисленные) значения Mt, м	Описание закрепления точки
	содержатся в Едином государственном реестре недвижимости		определены в результате выполнения комплексных кадастровых работ				
	X	Y	X	Y			
1	2	3	4	5	6	7	8
329	—	—	512 793,44	2 252 053,34	Аналитический метод	0,10	—
н330У	—	—	512 792,59	2 252 054,10	Метод спутниковых геодезических измерений (определений)	Mt = 0,10	
331	—	—	512 766,67	2 252 030,41			
332	—	—	512 775,53	2 252 022,77	Аналитический метод	0,10	
333	—	—	512 801,70	2 252 046,51			
329	—	—	512 793,44	2 252 053,34			

2. Сведения о частях границ уточняемого земельного участка с кадастровым номером 73:19:083501:219 :

Обозначение части границ		Горизонтальное проложение (S), м	Описание прохождения части границ	Сведения о согласовании местоположения границ (согласовано/спорное)
от т.	до т.			
1	2	3	4	5
329	н330У	1,14	—	согласовано
н330У	331	35,11		
331	332	11,70		
332	333	35,33		
333	329	10,72		

3. Сведения о характеристиках уточняемого земельного участка с кадастровым номером 73:19:083501:219 :

№ п/п	Наименование характеристики земельного участка	Значение характеристики
1	2	3

1	2	3
1.	Адрес земельного участка	—
1.1.	Сведения о местоположении земельного участка (при отсутствии адреса) в структурированном в соответствии с федеральной информационной адресной системой виде	
1.2.	Дополнительные сведения о местоположении земельного участка	обл. Ульяновская, р-н Ульяновский, Садоводческое товарищество "Радуга" центральная, участок 125
2.	Площадь земельного участка ± величина погрешности определения (вычисления) площади ($P \pm \Delta P$), м ²	411 ± 7,00
3.	Формула, примененная для вычисления предельной погрешности определения площади земельного участка, с подставленными значениями и итоговые (вычисленные) значения	$3,5 * 0,10 * \sqrt{(411,00)} = 7$
4.	Площадь земельного участка согласно сведениям Единого государственного реестра недвижимости (Ркад), м ²	411,00
5.	Оценка расхождения Р и Ркад ($P - P_{кад}$), м ²	0
6.	Предельный минимальный и максимальный размеры земельного участка (Рмин и Рмакс), м ²	— —
7.	Вид (виды) разрешенного использования	Для садоводства
7.1.	Дополнительные сведения об использовании земельного участка	—
8.	Кадастровый или иной государственный учетный номер (инвентарный) здания, сооружения, объекта незавершенного строительства, расположенного на земельном участке	—
9.	Сведения о земельных участках (землях общего пользования, территории общего пользования), посредством которых обеспечивается доступ	—
10.	Иные сведения	—
4. Пояснения к сведениям об уточняемом земельном участке с кадастровым номером		73:19:083501:219 :
1.	—	—

1. Сведения о характерных точках границ уточняемого земельного участка с кадастровым номером 73:19:083501:220 :
 Система координат МСК-73, зона 2 Зона № 2

Обозначение характерных точек границ	Координаты, м				Метод определения координат	Формулы, примененные для расчета средней квадратической погрешности определения координат характерных точек границ (Mt), с подставленными в такие формулы значениями и итоговые (вычисленные) значения Mt, м	Описание закрепления точки
	содержатся в Едином государственном реестре недвижимости		определены в результате выполнения комплексных кадастровых работ				
	X	Y	X	Y			
1	2	3	4	5	6	7	8
н330У	—	—	512 792,59	2 252 054,10	Метод спутниковых геодезических измерений (определений)	Mt = 0,10	—
334	—	—	512 791,95	2 252 054,67	Аналитический метод	0,10	
335	—	—	512 784,08	2 252 060,97			
336	—	—	512 783,66	2 252 061,26			
337	—	—	512 783,54	2 252 061,19			
338	—	—	512 770,05	2 252 049,55			
339	—	—	512 757,11	2 252 037,97			
340	—	—	512 757,73	2 252 037,41	Метод спутниковых геодезических измерений (определений)	Mt = 0,10	
331	—	—	512 766,67	2 252 030,41			
н330У	—	—	512 792,59	2 252 054,10			

2. Сведения о частях границ уточняемого земельного участка с кадастровым номером 73:19:083501:220 :

Обозначение части границ		Горизонтальное проложение (S), м	Описание прохождения части границ	Сведения о согласовании местоположения границ (согласовано/спорное)
от т.	до т.			
1	2	3	4	5
н330У	334	0,86	—	согласовано
334	335	10,08		
335	336	0,51		
336	337	0,14		
337	338	17,82		
338	339	17,36		

1	2	3	4	5
339	340	0,84	—	согласовано
340	331	11,35		
331	н330У	35,11		

3. Сведения о характеристиках уточняемого земельного участка с кадастровым номером 73:19:083501:220 :

№ п/п	Наименование характеристики земельного участка	Значение характеристики
1	2	3
1.	Адрес земельного участка	—
1.1.	Сведения о местоположении земельного участка (при отсутствии адреса) в структурированном в соответствии с федеральной информационной адресной системой виде	
1.2.	Дополнительные сведения о местоположении земельного участка	обл. Ульяновская, р-н Ульяновский, Садоводческое товарищество "Радуга" центральная, участок 126
2.	Площадь земельного участка ± величина погрешности определения (вычисления) площади ($P \pm \Delta P$), м ²	414 ± 7,00
3.	Формула, примененная для вычисления предельной погрешности определения площади земельного участка, с подставленными значениями и итоговые (вычисленные) значения	$3,5 * 0,10 * \sqrt{(414,00)} = 7$
4.	Площадь земельного участка согласно сведениям Единого государственного реестра недвижимости (Ркад), м ²	414,00
5.	Оценка расхождения Р и Ркад ($P - P_{кад}$), м ²	0
6.	Предельный минимальный и максимальный размеры земельного участка (Рмин и Рмакс), м ²	— —
7.	Вид (виды) разрешенного использования	Для садоводства
7.1.	Дополнительные сведения об использовании земельного участка	—
8.	Кадастровый или иной государственный учетный номер (инвентарный) здания, сооружения, объекта незавершенного строительства, расположенного на земельном участке	—
9.	Сведения о земельных участках (землях общего пользования, территории общего пользования), посредством которых обеспечивается доступ	—
10.	Иные сведения	—

4. Пояснения к сведениям об уточняемом земельном участке с кадастровым номером 73:19:083501:220 :

1.	—
----	---

1. Сведения о характерных точках границ уточняемого земельного участка с кадастровым номером 73:19:083501:223 :
 Система координат МСК-73, зона 2 Зона № 2

Обозначение характерных точек границ	Координаты, м				Метод определения координат	Формулы, примененные для расчета средней квадратической погрешности определения координат характерных точек границ (Mt), с подставленными в такие формулы значениями и итоговые (вычисленные) значения Mt, м	Описание закрепления точки
	содержатся в Едином государственном реестре недвижимости		определены в результате выполнения комплексных кадастровых работ				
	X	Y	X	Y			
1	2	3	4	5	6	7	8
377	—	—	512 754,61	2 252 086,53	Аналитический метод	0,10	—
н376У	—	—	512 746,78	2 252 093,13	Метод спутниковых геодезических измерений (определений)	Mt = 0,10	
428	—	—	512 744,02	2 252 090,56	Аналитический метод	0,02	
429	—	—	512 741,27	2 252 088,16			
430	—	—	512 721,48	2 252 068,40	Метод спутниковых геодезических измерений (определений)	Mt = 0,10	
431	—	—	512 730,30	2 252 060,83	Аналитический метод	0,10	
432	—	—	512 752,34	2 252 084,45			
377	—	—	512 754,61	2 252 086,53			

2. Сведения о частях границ уточняемого земельного участка с кадастровым номером 73:19:083501:223 :

Обозначение части границ		Горизонтальное проложение (S), м	Описание прохождения части границ	Сведения о согласовании местоположения границ (согласовано/спорное)
от т.	до т.			
1	2	3	4	5
377	н376У	10,24	—	согласовано
н376У	428	3,77		
428	429	3,65		
429	430	27,97		
430	431	11,62		
431	432	32,31		
432	377	3,08		

3. Сведения о характеристиках уточняемого земельного участка с кадастровым номером 73:19:083501:223 :

№ п/п	Наименование характеристики земельного участка	Значение характеристики
-------	--	-------------------------

1	2	3
1.	Адрес земельного участка	—
1.1.	Сведения о местоположении земельного участка (при отсутствии адреса) в структурированном в соответствии с федеральной информационной адресной системой виде	
1.2.	Дополнительные сведения о местоположении земельного участка	обл. Ульяновская, р-н Ульяновский, Садоводческое товарищество "Радуга" центральная, участок 130
2.	Площадь земельного участка ± величина погрешности определения (вычисления) площади ($P \pm \Delta P$), м ²	387 ± 7,00
3.	Формула, примененная для вычисления предельной погрешности определения площади земельного участка, с подставленными значениями и итоговые (вычисленные) значения	$3,5 * 0,10 * \sqrt{(387,00)} = 7$
4.	Площадь земельного участка согласно сведениям Единого государственного реестра недвижимости (Ркад), м ²	360,00
5.	Оценка расхождения Р и Ркад ($P - P_{кад}$), м ²	27
6.	Предельный минимальный и максимальный размеры земельного участка (Рмин и Рмакс), м ²	— —
7.	Вид (виды) разрешенного использования	Для садоводства
7.1.	Дополнительные сведения об использовании земельного участка	—
8.	Кадастровый или иной государственный учетный номер (инвентарный) здания, сооружения, объекта незавершенного строительства, расположенного на земельном участке	—
9.	Сведения о земельных участках (землях общего пользования, территории общего пользования), посредством которых обеспечивается доступ	—
10.	Иные сведения	—
4. Пояснения к сведениям об уточняемом земельном участке с кадастровым номером		73:19:083501:223 :
1.	—	—

1. Сведения о характерных точках границ уточняемого земельного участка с кадастровым номером 73:19:083501:224 :
 Система координат МСК-73, зона 2 Зона № 2

Обозначение характерных точек границ	Координаты, м				Метод определения координат	Формулы, примененные для расчета средней квадратической погрешности определения координат характерных точек границ (Mt), с подставленными в такие формулы значениями и итоговые (вычисленные) значения Mt, м	Описание закрепления точки
	содержатся в Едином государственном реестре недвижимости		определены в результате выполнения комплексных кадастровых работ				
	X	Y	X	Y			
1	2	3	4	5	6	7	8
429	—	—	512 741,27	2 252 088,16	Аналитический метод	0,02	—
427	—	—	512 731,87	2 252 096,61			
433	—	—	512 712,18	2 252 076,10	Метод спутниковых геодезических измерений (определений)	Mt = 0,10	
430	—	—	512 721,48	2 252 068,40			
429	—	—	512 741,27	2 252 088,16	Аналитический метод	0,02	

2. Сведения о частях границ уточняемого земельного участка с кадастровым номером 73:19:083501:224 :

Обозначение части границ		Горизонтальное проложение (S), м	Описание прохождения части границ	Сведения о согласовании местоположения границ (согласовано/спорное)
от т.	до т.			
1	2	3	4	5
429	427	12,64	—	согласовано
427	433	28,43		
433	430	12,07		
430	429	27,97		

3. Сведения о характеристиках уточняемого земельного участка с кадастровым номером 73:19:083501:224 :

№ п/п	Наименование характеристики земельного участка	Значение характеристики
1	2	3
1	2	3

1	2	3
1.	Адрес земельного участка	—
1.1.	Сведения о местоположении земельного участка (при отсутствии адреса) в структурированном в соответствии с федеральной информационной адресной системой виде	
1.2.	Дополнительные сведения о местоположении земельного участка	Ульяновская область, г. Ульяновск, садоводческое товарищество "Радуга" центральная, участок 131
2.	Площадь земельного участка ± величина погрешности определения (вычисления) площади ($P \pm \Delta P$), м ²	348 ± 7,00
3.	Формула, примененная для вычисления предельной погрешности определения площади земельного участка, с подставленными значениями и итоговые (вычисленные) значения	$3,5 * 0,10 * \sqrt{(348,00)} = 7$
4.	Площадь земельного участка согласно сведениям Единого государственного реестра недвижимости (Ркад), м ²	343,00
5.	Оценка расхождения Р и Ркад ($P - P_{кад}$), м ²	5
6.	Предельный минимальный и максимальный размеры земельного участка (Рмин и Рмакс), м ²	— —
7.	Вид (виды) разрешенного использования	Для садоводства
7.1.	Дополнительные сведения об использовании земельного участка	—
8.	Кадастровый или иной государственный учетный номер (инвентарный) здания, сооружения, объекта незавершенного строительства, расположенного на земельном участке	—
9.	Сведения о земельных участках (землях общего пользования, территории общего пользования), посредством которых обеспечивается доступ	—
10.	Иные сведения	—
4. Пояснения к сведениям об уточняемом земельном участке с кадастровым номером		73:19:083501:224 :
1.	—	—

1. Сведения о характерных точках границ уточняемого земельного участка с кадастровым номером 73:19:083501:225 :
 Система координат МСК-73, зона 2 Зона № 2

Обозначение характерных точек границ	Координаты, м				Метод определения координат	Формулы, примененные для расчета средней квадратической погрешности определения координат характерных точек границ (Mt), с подставленными в такие формулы значениями и итоговые (вычисленные) значения Mt, м	Описание закрепления точки
	содержатся в Едином государственном реестре недвижимости		определены в результате выполнения комплексных кадастровых работ				
	X	Y	X	Y			
1	2	3	4	5	6	7	8
427	—	—	512 731,87	2 252 096,61	Аналитический метод	0,02	—
н425У	—	—	512 723,15	2 252 104,82	Метод спутниковых геодезических измерений (определений)	Mt = 0,10	
434	—	—	512 702,50	2 252 084,67			
433	—	—	512 712,18	2 252 076,10			
427	—	—	512 731,87	2 252 096,61	Аналитический метод	0,02	

2. Сведения о частях границ уточняемого земельного участка с кадастровым номером 73:19:083501:225 :

Обозначение части границ		Горизонтальное проложение (S), м	Описание прохождения части границ	Сведения о согласовании местоположения границ (согласовано/спорное)
от т.	до т.			
1	2	3	4	5
427	н425У	11,98	—	согласовано
н425У	434	28,85		
434	433	12,93		
433	427	28,43		

3. Сведения о характеристиках уточняемого земельного участка с кадастровым номером 73:19:083501:225 :

№ п/п	Наименование характеристики земельного участка	Значение характеристики
1	2	3

1	2	3
1.	Адрес земельного участка	—
1.1.	Сведения о местоположении земельного участка (при отсутствии адреса) в структурированном в соответствии с федеральной информационной адресной системой виде	
1.2.	Дополнительные сведения о местоположении земельного участка	обл. Ульяновская, р-н Ульяновский, Садоводческое товарищество "Радуга" центральная, участок 132
2.	Площадь земельного участка ± величина погрешности определения (вычисления) площади ($P \pm \Delta P$), м ²	356 ± 7,00
3.	Формула, примененная для вычисления предельной погрешности определения площади земельного участка, с подставленными значениями и итоговые (вычисленные) значения	$3,5 * 0,10 * \sqrt{(356,00)} = 7$
4.	Площадь земельного участка согласно сведениям Единого государственного реестра недвижимости (Ркад), м ²	371,00
5.	Оценка расхождения Р и Ркад ($P - P_{кад}$), м ²	15
6.	Предельный минимальный и максимальный размеры земельного участка (Рмин и Рмакс), м ²	— —
7.	Вид (виды) разрешенного использования	Для садоводства
7.1.	Дополнительные сведения об использовании земельного участка	—
8.	Кадастровый или иной государственный учетный номер (инвентарный) здания, сооружения, объекта незавершенного строительства, расположенного на земельном участке	—
9.	Сведения о земельных участках (землях общего пользования, территории общего пользования), посредством которых обеспечивается доступ	—
10.	Иные сведения	—
4. Пояснения к сведениям об уточняемом земельном участке с кадастровым номером		73:19:083501:225 :
1.	—	—

1. Сведения о характерных точках границ уточняемого земельного участка с кадастровым номером 73:19:083501:226 :
 Система координат МСК-73, зона 2 Зона № 2

Обозначение характерных точек границ	Координаты, м				Метод определения координат	Формулы, примененные для расчета средней квадратической погрешности определения координат характерных точек границ (Mt), с подставленными в такие формулы значениями и итоговые (вычисленные) значения Mt, м	Описание закрепления точки
	содержатся в Едином государственном реестре недвижимости		определены в результате выполнения комплексных кадастровых работ				
	X	Y	X	Y			
1	2	3	4	5	6	7	8
434	—	—	512 702,50	2 252 084,67	Метод спутниковых геодезических измерений (определений)	Mt = 0,10	—
н425У	—	—	512 723,15	2 252 104,82			
н421У	—	—	512 713,86	2 252 112,22			
435	—	—	512 692,96	2 252 092,77			
434	—	—	512 702,50	2 252 084,67			

2. Сведения о частях границ уточняемого земельного участка с кадастровым номером 73:19:083501:226 :

Обозначение части границ		Горизонтальное проложение (S), м	Описание прохождения части границ	Сведения о согласовании местоположения границ (согласовано/спорное)
от т.	до т.			
1	2	3	4	5
434	н425У	28,85	—	согласовано
н425У	н421У	11,88		
н421У	435	28,55		
435	434	12,51		

3. Сведения о характеристиках уточняемого земельного участка с кадастровым номером 73:19:083501:226 :

№ п/п	Наименование характеристики земельного участка	Значение характеристики
1	2	3
1	2	3

1	2	3
1.	Адрес земельного участка	—
1.1.	Сведения о местоположении земельного участка (при отсутствии адреса) в структурированном в соответствии с федеральной информационной адресной системой виде	
1.2.	Дополнительные сведения о местоположении земельного участка	Ульяновская область, г. Ульяновск, садоводческое товарищество "Радуга" центральная, участок 133
2.	Площадь земельного участка ± величина погрешности определения (вычисления) площади ($P \pm \Delta P$), м ²	347 ± 7,00
3.	Формула, примененная для вычисления предельной погрешности определения площади земельного участка, с подставленными значениями и итоговые (вычисленные) значения	$3,5 * 0,10 * \sqrt{(347,00)} = 7$
4.	Площадь земельного участка согласно сведениям Единого государственного реестра недвижимости (Ркад), м ²	326,00
5.	Оценка расхождения Р и Ркад ($P - P_{кад}$), м ²	21
6.	Предельный минимальный и максимальный размеры земельного участка (Рмин и Рмакс), м ²	— —
7.	Вид (виды) разрешенного использования	Для садоводства
7.1.	Дополнительные сведения об использовании земельного участка	—
8.	Кадастровый или иной государственный учетный номер (инвентарный) здания, сооружения, объекта незавершенного строительства, расположенного на земельном участке	—
9.	Сведения о земельных участках (землях общего пользования, территории общего пользования), посредством которых обеспечивается доступ	—
10.	Иные сведения	—
4. Пояснения к сведениям об уточняемом земельном участке с кадастровым номером		73:19:083501:226 :
1.	—	—

1. Сведения о характерных точках границ уточняемого земельного участка с кадастровым номером 73:19:083501:227 :
 Система координат МСК-73, зона 2 Зона № 2

Обозначение характерных точек границ	Координаты, м				Метод определения координат	Формулы, примененные для расчета средней квадратической погрешности определения координат характерных точек границ (Mt), с подставленными в такие формулы значениями и итоговые (вычисленные) значения Mt, м	Описание закрепления точки
	содержатся в Едином государственном реестре недвижимости		определены в результате выполнения комплексных кадастровых работ				
	X	Y	X	Y			
1	2	3	4	5	6	7	8
н421У	—	—	512 713,86	2 252 112,22	Метод спутниковых геодезических измерений (определений)	Mt = 0,10	—
н348У	—	—	512 705,41	2 252 118,58			
347	—	—	512 684,42	2 252 100,26			
435	—	—	512 692,96	2 252 092,77			
н421У	—	—	512 713,86	2 252 112,22			

2. Сведения о частях границ уточняемого земельного участка с кадастровым номером 73:19:083501:227 :

Обозначение части границ		Горизонтальное проложение (S), м	Описание прохождения части границ	Сведения о согласовании местоположения границ (согласовано/спорное)
от т.	до т.			
1	2	3	4	5
н421У	н348У	10,58	—	согласовано
н348У	347	27,86		
347	435	11,36		
435	н421У	28,55		

3. Сведения о характеристиках уточняемого земельного участка с кадастровым номером 73:19:083501:227 :

№ п/п	Наименование характеристики земельного участка	Значение характеристики
1	2	3
1	2	3

1	2	3
1.	Адрес земельного участка	—
1.1.	Сведения о местоположении земельного участка (при отсутствии адреса) в структурированном в соответствии с федеральной информационной адресной системой виде	
1.2.	Дополнительные сведения о местоположении земельного участка	обл. Ульяновская, р-н Ульяновский, Садоводческое товарищество "Радуга" центральная, участок 134
2.	Площадь земельного участка ± величина погрешности определения (вычисления) площади ($P \pm \Delta P$), м ²	305 ± 6,00
3.	Формула, примененная для вычисления предельной погрешности определения площади земельного участка, с подставленными значениями и итоговые (вычисленные) значения	$3,5 * 0,10 * \sqrt{(305,00)} = 6$
4.	Площадь земельного участка согласно сведениям Единого государственного реестра недвижимости (Ркад), м ²	321,00
5.	Оценка расхождения Р и Ркад ($P - P_{кад}$), м ²	16
6.	Предельный минимальный и максимальный размеры земельного участка (Рмин и Рмакс), м ²	— —
7.	Вид (виды) разрешенного использования	Для садоводства
7.1.	Дополнительные сведения об использовании земельного участка	—
8.	Кадастровый или иной государственный учетный номер (инвентарный) здания, сооружения, объекта незавершенного строительства, расположенного на земельном участке	—
9.	Сведения о земельных участках (землях общего пользования, территории общего пользования), посредством которых обеспечивается доступ	—
10.	Иные сведения	—
4. Пояснения к сведениям об уточняемом земельном участке с кадастровым номером		73:19:083501:227 :
1.	—	—

1. Сведения о характерных точках границ уточняемого земельного участка с кадастровым номером 73:19:083501:231 :
 Система координат МСК-73, зона 2 Зона № 2

Обозначение характерных точек границ	Координаты, м				Метод определения координат	Формулы, примененные для расчета средней квадратической погрешности определения координат характерных точек границ (Mt), с подставленными в такие формулы значениями и итоговые (вычисленные) значения Mt, м	Описание закрепления точки
	содержатся в Едином государственном реестре недвижимости		определены в результате выполнения комплексных кадастровых работ				
	X	Y	X	Y			
1	2	3	4	5	6	7	8
436	—	—	512 648,12	2 252 130,12	Аналитический метод	0,10	—
437	—	—	512 653,28	2 252 135,56			
438	—	—	512 654,95	2 252 137,40			
362	—	—	512 667,99	2 252 150,45			
439	—	—	512 659,05	2 252 157,90			
440	—	—	512 638,72	2 252 138,31	Метод спутниковых геодезических измерений (определений)	Mt = 0,10	
436	—	—	512 648,12	2 252 130,12	Аналитический метод	0,10	

2. Сведения о частях границ уточняемого земельного участка с кадастровым номером 73:19:083501:231 :

Обозначение части границ		Горизонтальное проложение (S), м	Описание прохождения части границ	Сведения о согласовании местоположения границ (согласовано/спорное)
от т.	до т.			
1	2	3	4	5
436	437	7,50	—	согласовано
437	438	2,48		
438	362	18,45		
362	439	11,64		
439	440	28,23		
440	436	12,47		

3. Сведения о характеристиках уточняемого земельного участка с кадастровым номером 73:19:083501:231 :

№ п/п	Наименование характеристики земельного участка	Значение характеристики
1	2	3

1	2	3
1.	Адрес земельного участка	—
1.1.	Сведения о местоположении земельного участка (при отсутствии адреса) в структурированном в соответствии с федеральной информационной адресной системой виде	
1.2.	Дополнительные сведения о местоположении земельного участка	Местоположение установлено относительно ориентира, расположенного в границах участка. Почтовый адрес ориентира: Ульяновская область, г. Ульяновск, садоводческое товарищество "Радуга" центральная, участок 139.
2.	Площадь земельного участка \pm величина погрешности определения (вычисления) площади ($P \pm \Delta P$), м ²	338 \pm 6,00
3.	Формула, примененная для вычисления предельной погрешности определения площади земельного участка, с подставленными значениями и итоговые (вычисленные) значения	$3,5 * 0,10 * \sqrt{(338,00)} = 6$
4.	Площадь земельного участка согласно сведениям Единого государственного реестра недвижимости (Ркад), м ²	348,00
5.	Оценка расхождения P и Ркад (P - Ркад), м ²	10
6.	Предельный минимальный и максимальный размеры земельного участка (Рмин и Рмакс), м ²	— —
7.	Вид (виды) разрешенного использования	Для садоводства
7.1.	Дополнительные сведения об использовании земельного участка	—
8.	Кадастровый или иной государственный учетный номер (инвентарный) здания, сооружения, объекта незавершенного строительства, расположенного на земельном участке	—
9.	Сведения о земельных участках (землях общего пользования, территории общего пользования), посредством которых обеспечивается доступ	—
10.	Иные сведения	—
4. Пояснения к сведениям об уточняемом земельном участке с кадастровым номером		73:19:083501:231 :
1.		—

1. Сведения о характерных точках границ уточняемого земельного участка с кадастровым номером 73:19:083501:232 :
 Система координат МСК-73, зона 2 Зона № 2

Обозначение характерных точек границ	Координаты, м				Метод определения координат	Формулы, примененные для расчета средней квадратической погрешности определения координат характерных точек границ (Mt), с подставленными в такие формулы значениями и итоговые (вычисленные) значения Mt, м	Описание закрепления точки
	содержатся в Едином государственном реестре недвижимости		определены в результате выполнения комплексных кадастровых работ				
	X	Y	X	Y			
1	2	3	4	5	6	7	8
440	—	—	512 638,72	2 252 138,31	Метод спутниковых геодезических измерений (определений)	Mt = 0,10	—
439	—	—	512 659,05	2 252 157,90	Аналитический метод	0,10	
441	—	—	512 653,42	2 252 163,22			
442	—	—	512 650,52	2 252 165,97			
443	—	—	512 629,38	2 252 146,09	Метод спутниковых геодезических измерений (определений)	Mt = 0,10	
440	—	—	512 638,72	2 252 138,31			

2. Сведения о частях границ уточняемого земельного участка с кадастровым номером 73:19:083501:232 :

Обозначение части границ		Горизонтальное проложение (S), м	Описание прохождения части границ	Сведения о согласовании местоположения границ (согласовано/спорное)
от т.	до т.			
1	2	3	4	5
440	439	28,23	—	согласовано
439	441	7,75		
441	442	4,00		
442	443	29,02		
443	440	12,16		

3. Сведения о характеристиках уточняемого земельного участка с кадастровым номером 73:19:083501:232 :

№ п/п	Наименование характеристики земельного участка	Значение характеристики
1	2	3

1	2	3
1.	Адрес земельного участка	—
1.1.	Сведения о местоположении земельного участка (при отсутствии адреса) в структурированном в соответствии с федеральной информационной адресной системой виде	
1.2.	Дополнительные сведения о местоположении земельного участка	Местоположение установлено относительно ориентира, расположенного в границах участка. Почтовый адрес ориентира: обл Ульяновская р-н Ульяновский Садоводческое товарищество "Радуга" центральная участок 140.
2.	Площадь земельного участка \pm величина погрешности определения (вычисления) площади ($P \pm \Delta P$), м ²	341 \pm 6,00
3.	Формула, примененная для вычисления предельной погрешности определения площади земельного участка, с подставленными значениями и итоговые (вычисленные) значения	$3,5 * 0,10 * \sqrt{(341,00)} = 6$
4.	Площадь земельного участка согласно сведениям Единого государственного реестра недвижимости (Ркад), м ²	357,00
5.	Оценка расхождения P и Ркад ($P - P_{кад}$), м ²	16
6.	Предельный минимальный и максимальный размеры земельного участка (Рмин и Рмакс), м ²	— —
7.	Вид (виды) разрешенного использования	Для садоводства
7.1.	Дополнительные сведения об использовании земельного участка	—
8.	Кадастровый или иной государственный учетный номер (инвентарный) здания, сооружения, объекта незавершенного строительства, расположенного на земельном участке	—
9.	Сведения о земельных участках (землях общего пользования, территории общего пользования), посредством которых обеспечивается доступ	—
10.	Иные сведения	—
4. Пояснения к сведениям об уточняемом земельном участке с кадастровым номером		73:19:083501:232 :
1.		—

1. Сведения о характерных точках границ уточняемого земельного участка с кадастровым номером 73:19:083501:233 :
 Система координат МСК-73, зона 2 Зона № 2

Обозначение характерных точек границ	Координаты, м				Метод определения координат	Формулы, примененные для расчета средней квадратической погрешности определения координат характерных точек границ (Mt), с подставленными в такие формулы значениями и итоговые (вычисленные) значения Mt, м	Описание закрепления точки
	содержатся в Едином государственном реестре недвижимости		определены в результате выполнения комплексных кадастровых работ				
	X	Y	X	Y			
1	2	3	4	5	6	7	8
443	—	—	512 629,38	2 252 146,09	Метод спутниковых геодезических измерений (определений)	Mt = 0,10	—
442	—	—	512 650,52	2 252 165,97	Аналитический метод	0,10	
444	—	—	512 642,15	2 252 174,78			
445	—	—	512 641,62	2 252 174,29			
446	—	—	512 620,11	2 252 154,01	Метод спутниковых геодезических измерений (определений)	Mt = 0,10	
443	—	—	512 629,38	2 252 146,09			

2. Сведения о частях границ уточняемого земельного участка с кадастровым номером 73:19:083501:233 :

Обозначение части границ		Горизонтальное проложение (S), м	Описание прохождения части границ	Сведения о согласовании местоположения границ (согласовано/спорное)
от т.	до т.			
1	2	3	4	5
443	442	29,02	—	согласовано
442	444	12,15		
444	445	0,72		
445	446	29,56		
446	443	12,19		

3. Сведения о характеристиках уточняемого земельного участка с кадастровым номером 73:19:083501:233 :

№ п/п	Наименование характеристики земельного участка	Значение характеристики
1	2	3

1	2	3
1.	Адрес земельного участка	—
1.1.	Сведения о местоположении земельного участка (при отсутствии адреса) в структурированном в соответствии с федеральной информационной адресной системой виде	
1.2.	Дополнительные сведения о местоположении земельного участка	обл. Ульяновская, р-н Ульяновский, Садоводческое товарищество "Радуга" центральная, участок 141
2.	Площадь земельного участка ± величина погрешности определения (вычисления) площади ($P \pm \Delta P$), м ²	360 ± 7,00
3.	Формула, примененная для вычисления предельной погрешности определения площади земельного участка, с подставленными значениями и итоговые (вычисленные) значения	$3,5 * 0,10 * \sqrt{(360,00)} = 7$
4.	Площадь земельного участка согласно сведениям Единого государственного реестра недвижимости (Ркад), м ²	384,00
5.	Оценка расхождения Р и Ркад ($P - P_{кад}$), м ²	24
6.	Предельный минимальный и максимальный размеры земельного участка (Рмин и Рмакс), м ²	— —
7.	Вид (виды) разрешенного использования	для ведения садоводства
7.1.	Дополнительные сведения об использовании земельного участка	—
8.	Кадастровый или иной государственный учетный номер (инвентарный) здания, сооружения, объекта незавершенного строительства, расположенного на земельном участке	73:19:083501:1390
9.	Сведения о земельных участках (землях общего пользования, территории общего пользования), посредством которых обеспечивается доступ	—
10.	Иные сведения	—
4. Пояснения к сведениям об уточняемом земельном участке с кадастровым номером		73:19:083501:233 :
1.	—	—

1. Сведения о характерных точках границ уточняемого земельного участка с кадастровым номером 73:19:083501:234 :
 Система координат МСК-73, зона 2 Зона № 2

Обозначение характерных точек границ	Координаты, м				Метод определения координат	Формулы, примененные для расчета средней квадратической погрешности определения координат характерных точек границ (Mt), с подставленными в такие формулы значениями и итоговые (вычисленные) значения Mt, м	Описание закрепления точки
	содержатся в Едином государственном реестре недвижимости		определены в результате выполнения комплексных кадастровых работ				
	X	Y	X	Y			
1	2	3	4	5	6	7	8
446	—	—	512 620,11	2 252 154,01	Метод спутниковых геодезических измерений (определений)	Mt = 0,10	—
445	—	—	512 641,62	2 252 174,29	Аналитический метод	0,10	
356	—	—	512 633,28	2 252 182,84			
н355У	—	—	512 632,89	2 252 183,29	Метод спутниковых геодезических измерений (определений)	Mt = 0,10	
447	—	—	512 611,45	2 252 161,55			
446	—	—	512 620,11	2 252 154,01			

2. Сведения о частях границ уточняемого земельного участка с кадастровым номером 73:19:083501:234 :

Обозначение части границ		Горизонтальное проложение (S), м	Описание прохождения части границ	Сведения о согласовании местоположения границ (согласовано/спорное)
от т.	до т.			
1	2	3	4	5
446	445	29,56	—	согласовано
445	356	11,94		
356	н355У	0,60		
н355У	447	30,53		
447	446	11,48		

3. Сведения о характеристиках уточняемого земельного участка с кадастровым номером 73:19:083501:234 :

№ п/п	Наименование характеристики земельного участка	Значение характеристики
1	2	3
1	2	3

1	2	3
1.	Адрес земельного участка	—
1.1.	Сведения о местоположении земельного участка (при отсутствии адреса) в структурированном в соответствии с федеральной информационной адресной системой виде	
1.2.	Дополнительные сведения о местоположении земельного участка	Ульяновская область, р-н Ульяновский, Садоводческое товарищество "Радуга" центральная, участок 142
2.	Площадь земельного участка ± величина погрешности определения (вычисления) площади ($P \pm \Delta P$), м ²	360 ± 7,00
3.	Формула, примененная для вычисления предельной погрешности определения площади земельного участка, с подставленными значениями и итоговые (вычисленные) значения	$3,5 * 0,10 * \sqrt{(360,00)} = 7$
4.	Площадь земельного участка согласно сведениям Единого государственного реестра недвижимости (Ркад), м ²	399,00
5.	Оценка расхождения Р и Ркад ($P - P_{кад}$), м ²	39
6.	Предельный минимальный и максимальный размеры земельного участка (Рмин и Рмакс), м ²	— —
7.	Вид (виды) разрешенного использования	Для садоводства
7.1.	Дополнительные сведения об использовании земельного участка	—
8.	Кадастровый или иной государственный учетный номер (инвентарный) здания, сооружения, объекта незавершенного строительства, расположенного на земельном участке	—
9.	Сведения о земельных участках (землях общего пользования, территории общего пользования), посредством которых обеспечивается доступ	—
10.	Иные сведения	—
4. Пояснения к сведениям об уточняемом земельном участке с кадастровым номером		73:19:083501:234 :
1.	—	—

1. Сведения о характерных точках границ уточняемого земельного участка с кадастровым номером 73:19:083501:235 :
 Система координат МСК-73, зона 2 Зона № 2

Обозначение характерных точек границ	Координаты, м				Метод определения координат	Формулы, примененные для расчета средней квадратической погрешности определения координат характерных точек границ (Mt), с подставленными в такие формулы значениями и итоговые (вычисленные) значения Mt, м	Описание закрепления точки
	содержатся в Едином государственном реестре недвижимости		определены в результате выполнения комплексных кадастровых работ				
	X	Y	X	Y			
1	2	3	4	5	6	7	8
447	—	—	512 611,45	2 252 161,55	Метод спутниковых геодезических измерений (определений)	Mt = 0,10	—
н355У	—	—	512 632,89	2 252 183,29			
354	—	—	512 625,34	2 252 192,13	Аналитический метод	0,10	
448	—	—	512 601,90	2 252 169,66			
447	—	—	512 611,45	2 252 161,55	Метод спутниковых геодезических измерений (определений)	Mt = 0,10	

2. Сведения о частях границ уточняемого земельного участка с кадастровым номером 73:19:083501:235 :

Обозначение части границ		Горизонтальное проложение (S), м	Описание прохождения части границ	Сведения о согласовании местоположения границ (согласовано/спорное)
от т.	до т.			
1	2	3	4	5
447	н355У	30,53	—	согласовано
н355У	354	11,63		
354	448	32,47		
448	447	12,53		
448	447	12,53		

3. Сведения о характеристиках уточняемого земельного участка с кадастровым номером 73:19:083501:235 :

№ п/п	Наименование характеристики земельного участка	Значение характеристики
1	2	3
1	2	3

1	2	3
1.	Адрес земельного участка	—
1.1.	Сведения о местоположении земельного участка (при отсутствии адреса) в структурированном в соответствии с федеральной информационной адресной системой виде	
1.2.	Дополнительные сведения о местоположении земельного участка	Ульяновская область, г. Ульяновск, садоводческое товарищество "Радуга" центральная, участок 143
2.	Площадь земельного участка ± величина погрешности определения (вычисления) площади ($P \pm \Delta P$), м ²	379 ± 7,00
3.	Формула, примененная для вычисления предельной погрешности определения площади земельного участка, с подставленными значениями и итоговые (вычисленные) значения	$3,5 * 0,10 * \sqrt{(379,00)} = 7$
4.	Площадь земельного участка согласно сведениям Единого государственного реестра недвижимости (Ркад), м ²	407,00
5.	Оценка расхождения Р и Ркад ($P - P_{кад}$), м ²	28
6.	Предельный минимальный и максимальный размеры земельного участка (Рмин и Рмакс), м ²	— —
7.	Вид (виды) разрешенного использования	Для садоводства
7.1.	Дополнительные сведения об использовании земельного участка	—
8.	Кадастровый или иной государственный учетный номер (инвентарный) здания, сооружения, объекта незавершенного строительства, расположенного на земельном участке	—
9.	Сведения о земельных участках (землях общего пользования, территории общего пользования), посредством которых обеспечивается доступ	—
10.	Иные сведения	—
4. Пояснения к сведениям об уточняемом земельном участке с кадастровым номером		73:19:083501:235 :
1.	—	—

1. Сведения о характерных точках границ уточняемого земельного участка с кадастровым номером 73:19:083501:237 :
 Система координат МСК-73, зона 2 Зона № 2

Обозначение характерных точек границ	Координаты, м				Метод определения координат	Формулы, примененные для расчета средней квадратической погрешности определения координат характерных точек границ (Mt), с подставленными в такие формулы значениями и итоговые (вычисленные) значения Mt, м	Описание закрепления точки
	содержатся в Едином государственном реестре недвижимости		определены в результате выполнения комплексных кадастровых работ				
	X	Y	X	Y			
1	2	3	4	5	6	7	8
449	—	—	512 584,60	2 252 183,89	Аналитический метод	0,10	—
450	—	—	512 591,35	2 252 191,37			
352	—	—	512 609,16	2 252 207,77			
н351У	—	—	512 600,00	2 252 216,19	Метод спутниковых геодезических измерений (определений)	Mt = 0,10	
451	—	—	512 574,74	2 252 192,56			
449	—	—	512 584,60	2 252 183,89	Аналитический метод	0,10	

2. Сведения о частях границ уточняемого земельного участка с кадастровым номером 73:19:083501:237 :

Обозначение части границ		Горизонтальное проложение (S), м	Описание прохождения части границ	Сведения о согласовании местоположения границ (согласовано/спорное)
от т.	до т.			
1	2	3	4	5
449	450	10,08	—	согласовано
450	352	24,21		
352	н351У	12,44		
н351У	451	34,59		
451	449	13,13		

3. Сведения о характеристиках уточняемого земельного участка с кадастровым номером 73:19:083501:237 :

№ п/п	Наименование характеристики земельного участка	Значение характеристики
1	2	3
1	2	3

1	2	3
1.	Адрес земельного участка	—
1.1.	Сведения о местоположении земельного участка (при отсутствии адреса) в структурированном в соответствии с федеральной информационной адресной системой виде	
1.2.	Дополнительные сведения о местоположении земельного участка	Ульяновская область, г. Ульяновск, садоводческое товарищество "Радуга" центральная, участок 146
2.	Площадь земельного участка ± величина погрешности определения (вычисления) площади ($P \pm \Delta P$), м ²	428 ± 7,00
3.	Формула, примененная для вычисления предельной погрешности определения площади земельного участка, с подставленными значениями и итоговые (вычисленные) значения	$3,5 * 0,10 * \sqrt{(428,00)} = 7$
4.	Площадь земельного участка согласно сведениям Единого государственного реестра недвижимости (Ркад), м ²	420,00
5.	Оценка расхождения Р и Ркад ($P - P_{кад}$), м ²	8
6.	Предельный минимальный и максимальный размеры земельного участка (Рмин и Рмакс), м ²	— —
7.	Вид (виды) разрешенного использования	Для садоводства
7.1.	Дополнительные сведения об использовании земельного участка	—
8.	Кадастровый или иной государственный учетный номер (инвентарный) здания, сооружения, объекта незавершенного строительства, расположенного на земельном участке	—
9.	Сведения о земельных участках (землях общего пользования, территории общего пользования), посредством которых обеспечивается доступ	—
10.	Иные сведения	—
4. Пояснения к сведениям об уточняемом земельном участке с кадастровым номером		73:19:083501:237 :
1.	—	—

1. Сведения о характерных точках границ уточняемого земельного участка с кадастровым номером 73:19:083501:238 :
 Система координат МСК-73, зона 2 Зона № 2

Обозначение характерных точек границ	Координаты, м				Метод определения координат	Формулы, примененные для расчета средней квадратической погрешности определения координат характерных точек границ (Mt), с подставленными в такие формулы значениями и итоговые (вычисленные) значения Mt, м	Описание закрепления точки
	содержатся в Едином государственном реестре недвижимости		определены в результате выполнения комплексных кадастровых работ				
	X	Y	X	Y			
1	2	3	4	5	6	7	8
451	—	—	512 574,74	2 252 192,56	Метод спутниковых геодезических измерений (определений)	Mt = 0,10	—
н351У	—	—	512 600,00	2 252 216,19			
н404У	—	—	512 591,70	2 252 224,22			
н452У	—	—	512 565,36	2 252 200,59			
453	—	—	512 565,71	2 252 200,29			
451	—	—	512 574,74	2 252 192,56			

2. Сведения о частях границ уточняемого земельного участка с кадастровым номером 73:19:083501:238 :

Обозначение части границ		Горизонтальное проложение (S), м	Описание прохождения части границ	Сведения о согласовании местоположения границ (согласовано/спорное)
от т.	до т.			
1	2	3	4	5
451	н351У	34,59	—	согласовано
н351У	н404У	11,55		
н404У	н452У	35,39		
н452У	453	0,46		
453	451	11,89		

3. Сведения о характеристиках уточняемого земельного участка с кадастровым номером 73:19:083501:238 :

№ п/п	Наименование характеристики земельного участка	Значение характеристики
1	2	3

1	2	3
1.	Адрес земельного участка	—
1.1.	Сведения о местоположении земельного участка (при отсутствии адреса) в структурированном в соответствии с федеральной информационной адресной системой виде	
1.2.	Дополнительные сведения о местоположении земельного участка	Местоположение установлено относительно ориентира, расположенного в границах участка. Почтовый адрес ориентира: Ульяновская область, г. Ульяновск, садоводческое товарищество "Радуга" центральная, участок 147.
2.	Площадь земельного участка \pm величина погрешности определения (вычисления) площади ($P \pm \Delta P$), м ²	416 \pm 7,00
3.	Формула, примененная для вычисления предельной погрешности определения площади земельного участка, с подставленными значениями и итоговые (вычисленные) значения	$3,5 * 0,10 * \sqrt{(416,00)} = 7$
4.	Площадь земельного участка согласно сведениям Единого государственного реестра недвижимости (Ркад), м ²	420,00
5.	Оценка расхождения P и Ркад (P - Ркад), м ²	4
6.	Предельный минимальный и максимальный размеры земельного участка (Рмин и Рмакс), м ²	— —
7.	Вид (виды) разрешенного использования	Для садоводства
7.1.	Дополнительные сведения об использовании земельного участка	—
8.	Кадастровый или иной государственный учетный номер (инвентарный) здания, сооружения, объекта незавершенного строительства, расположенного на земельном участке	—
9.	Сведения о земельных участках (землях общего пользования, территории общего пользования), посредством которых обеспечивается доступ	—
10.	Иные сведения	—
4. Пояснения к сведениям об уточняемом земельном участке с кадастровым номером		73:19:083501:238 :
1.		—

1. Сведения о характерных точках границ уточняемого земельного участка с кадастровым номером 73:19:083501:239 :
 Система координат МСК-73, зона 2 Зона № 2

Обозначение характерных точек границ	Координаты, м				Метод определения координат	Формулы, примененные для расчета средней квадратической погрешности определения координат характерных точек границ (Mt), с подставленными в такие формулы значениями и итоговые (вычисленные) значения Mt, м	Описание закрепления точки
	содержатся в Едином государственном реестре недвижимости		определены в результате выполнения комплексных кадастровых работ				
	X	Y	X	Y			
1	2	3	4	5	6	7	8
н452У	—	—	512 565,36	2 252 200,59	Метод спутниковых геодезических измерений (определений)	Mt = 0,10	—
н404У	—	—	512 591,70	2 252 224,22			
н403У	—	—	512 590,36	2 252 225,52			
н406У	—	—	512 582,33	2 252 233,56			
454	—	—	512 556,01	2 252 208,63			
н452У	—	—	512 565,36	2 252 200,59			

2. Сведения о частях границ уточняемого земельного участка с кадастровым номером 73:19:083501:239 :

Обозначение части границ		Горизонтальное проложение (S), м	Описание прохождения части границ	Сведения о согласовании местоположения границ (согласовано/спорное)
от т.	до т.			
1	2	3	4	5
н452У	н404У	35,39	—	согласовано
н404У	н403У	1,87		
н403У	н406У	11,36		
н406У	454	36,25		
454	н452У	12,33		

3. Сведения о характеристиках уточняемого земельного участка с кадастровым номером 73:19:083501:239 :

№ п/п	Наименование характеристики земельного участка	Значение характеристики
1	2	3
1	2	3

1	2	3
1.	Адрес земельного участка	—
1.1.	Сведения о местоположении земельного участка (при отсутствии адреса) в структурированном в соответствии с федеральной информационной адресной системой виде	
1.2.	Дополнительные сведения о местоположении земельного участка	Ульяновская область, р-н Ульяновский, снт "Радуга" центральная, уч. 148
2.	Площадь земельного участка ± величина погрешности определения (вычисления) площади ($P \pm \Delta P$), м ²	456 ± 7,00
3.	Формула, примененная для вычисления предельной погрешности определения площади земельного участка, с подставленными значениями и итоговые (вычисленные) значения	$3,5 * 0,10 * \sqrt{(456,00)} = 7$
4.	Площадь земельного участка согласно сведениям Единого государственного реестра недвижимости (Ркад), м ²	471,00
5.	Оценка расхождения Р и Ркад ($P - P_{кад}$), м ²	15
6.	Предельный минимальный и максимальный размеры земельного участка (Рмин и Рмакс), м ²	— —
7.	Вид (виды) разрешенного использования	Для садоводства
7.1.	Дополнительные сведения об использовании земельного участка	—
8.	Кадастровый или иной государственный учетный номер (инвентарный) здания, сооружения, объекта незавершенного строительства, расположенного на земельном участке	—
9.	Сведения о земельных участках (землях общего пользования, территории общего пользования), посредством которых обеспечивается доступ	—
10.	Иные сведения	—
4. Пояснения к сведениям об уточняемом земельном участке с кадастровым номером		73:19:083501:239 :
1.		—

1. Сведения о характерных точках границ уточняемого земельного участка с кадастровым номером 73:19:083501:240 :
 Система координат МСК-73, зона 2 Зона № 2

Обозначение характерных точек границ	Координаты, м				Метод определения координат	Формулы, примененные для расчета средней квадратической погрешности определения координат характерных точек границ (Mt), с подставленными в такие формулы значениями и итоговые (вычисленные) значения Mt, м	Описание закрепления точки
	содержатся в Едином государственном реестре недвижимости		определены в результате выполнения комплексных кадастровых работ				
	X	Y	X	Y			
1	2	3	4	5	6	7	8
454	—	—	512 556,01	2 252 208,63	Метод спутниковых геодезических измерений (определений)	Mt = 0,10	—
н406У	—	—	512 582,33	2 252 233,56			
н408У	—	—	512 573,44	2 252 240,52			
н455У	—	—	512 547,09	2 252 216,59			
456	—	—	512 547,68	2 252 216,07			
454	—	—	512 556,01	2 252 208,63			

2. Сведения о частях границ уточняемого земельного участка с кадастровым номером 73:19:083501:240 :

Обозначение части границ		Горизонтальное проложение (S), м	Описание прохождения части границ	Сведения о согласовании местоположения границ (согласовано/спорное)
от т.	до т.			
1	2	3	4	5
454	н406У	36,25	—	согласовано
н406У	н408У	11,29		
н408У	н455У	35,59		
н455У	456	0,79		
456	454	11,17		

3. Сведения о характеристиках уточняемого земельного участка с кадастровым номером 73:19:083501:240 :

№ п/п	Наименование характеристики земельного участка	Значение характеристики
1	2	3

1	2	3
1.	Адрес земельного участка	—
1.1.	Сведения о местоположении земельного участка (при отсутствии адреса) в структурированном в соответствии с федеральной информационной адресной системой виде	
1.2.	Дополнительные сведения о местоположении земельного участка	Местоположение установлено относительно ориентира, расположенного в границах участка. Почтовый адрес ориентира: Ульяновская область, р-н Ульяновский, с/т "Радуга" центральная, участок 149.
2.	Площадь земельного участка \pm величина погрешности определения (вычисления) площади ($P \pm \Delta P$), м ²	414 \pm 7,00
3.	Формула, примененная для вычисления предельной погрешности определения площади земельного участка, с подставленными значениями и итоговые (вычисленные) значения	$3,5 * 0,10 * \sqrt{(414,00)} = 7$
4.	Площадь земельного участка согласно сведениям Единого государственного реестра недвижимости (Ркад), м ²	452,00
5.	Оценка расхождения P и Ркад ($P - P_{кад}$), м ²	38
6.	Предельный минимальный и максимальный размеры земельного участка (Рмин и Рмакс), м ²	— —
7.	Вид (виды) разрешенного использования	Для садоводства
7.1.	Дополнительные сведения об использовании земельного участка	—
8.	Кадастровый или иной государственный учетный номер (инвентарный) здания, сооружения, объекта незавершенного строительства, расположенного на земельном участке	—
9.	Сведения о земельных участках (землях общего пользования, территории общего пользования), посредством которых обеспечивается доступ	—
10.	Иные сведения	—
4. Пояснения к сведениям об уточняемом земельном участке с кадастровым номером		73:19:083501:240 :
1.		—

1. Сведения о характерных точках границ уточняемого земельного участка с кадастровым номером 73:19:083501:243 :
 Система координат МСК-73, зона 2 Зона № 2

Обозначение характерных точек границ	Координаты, м				Метод определения координат	Формулы, примененные для расчета средней квадратической погрешности определения координат характерных точек границ (Mt), с подставленными в такие формулы значениями и итоговые (вычисленные) значения Mt, м	Описание закрепления точки
	содержатся в Едином государственном реестре недвижимости		определены в результате выполнения комплексных кадастровых работ				
	X	Y	X	Y			
1	2	3	4	5	6	7	8
2186	—	—	512 529,21	2 252 232,42	Метод спутниковых геодезических измерений (определений)	0,10	—
н412У	—	—	512 558,77	2 252 258,13		Mt = 0,10	
н417У	—	—	512 560,97	2 252 259,77			
н416У	—	—	512 558,18	2 252 266,12			
2187	—	—	512 554,79	2 252 263,75			
н2188У	—	—	512 521,43	2 252 239,42		Mt = 0,00	
2189	—	—	512 525,88	2 252 235,19		0,00	
2186	—	—	512 529,21	2 252 232,42		0,10	

2. Сведения о частях границ уточняемого земельного участка с кадастровым номером 73:19:083501:243 :

Обозначение части границ		Горизонтальное проложение (S), м	Описание прохождения части границ	Сведения о согласовании местоположения границ (согласовано/спорное)
от т.	до т.			
1	2	3	4	5
2186	н412У	39,18	—	согласовано
н412У	н417У	2,74		
н417У	н416У	6,94		
н416У	2187	4,14		

1	2	3	4	5
2187	н2188У	41,29	—	согласовано
н2188У	2189	6,14		
2189	2186	4,33		

3. Сведения о характеристиках уточняемого земельного участка с кадастровым номером 73:19:083501:243 :

№ п/п	Наименование характеристики земельного участка	Значение характеристики
1	2	3
1.	Адрес земельного участка	—
1.1.	Сведения о местоположении земельного участка (при отсутствии адреса) в структурированном в соответствии с федеральной информационной адресной системой виде	
1.2.	Дополнительные сведения о местоположении земельного участка	Ульяновская область, р-н Ульяновский, с/т "Радуга" - центральная, участок 152
2.	Площадь земельного участка ± величина погрешности определения (вычисления) площади ($P \pm \Delta P$), м ²	370 ± 7,00
3.	Формула, примененная для вычисления предельной погрешности определения площади земельного участка, с подставленными значениями и итоговые (вычисленные) значения	$3,5 * 0,10 * \sqrt{(370,00)} = 7$
4.	Площадь земельного участка согласно сведениям Единого государственного реестра недвижимости (Ркад), м ²	406,00
5.	Оценка расхождения Р и Ркад ($P - P_{кад}$), м ²	36
6.	Предельный минимальный и максимальный размеры земельного участка (Рмин и Рмакс), м ²	— —
7.	Вид (виды) разрешенного использования	Для садоводства
7.1.	Дополнительные сведения об использовании земельного участка	—
8.	Кадастровый или иной государственный учетный номер (инвентарный) здания, сооружения, объекта незавершенного строительства, расположенного на земельном участке	—
9.	Сведения о земельных участках (землях общего пользования, территории общего пользования), посредством которых обеспечивается доступ	—
10.	Иные сведения	—

4. Пояснения к сведениям об уточняемом земельном участке с кадастровым номером 73:19:083501:243 :

1.	—
----	---

1. Сведения о характерных точках границ уточняемого земельного участка с кадастровым номером 73:19:083501:244 :
 Система координат МСК-73, зона 2 Зона № 2

Обозначение характерных точек границ	Координаты, м				Метод определения координат	Формулы, примененные для расчета средней квадратической погрешности определения координат характерных точек границ (Mt), с подставленными в такие формулы значениями и итоговые (вычисленные) значения Mt, м	Описание закрепления точки
	содержатся в Едином государственном реестре недвижимости		определены в результате выполнения комплексных кадастровых работ				
	X	Y	X	Y			
1	2	3	4	5	6	7	8
2187	—	—	512 554,79	2 252 263,75	Метод спутниковых геодезических измерений (определений)	Mt = 0,10	—
н416У	—	—	512 558,18	2 252 266,12			
415	—	—	512 556,35	2 252 270,53	Аналитический метод	0,10	
н2174У	—	—	512 555,10	2 252 272,30	Метод спутниковых геодезических измерений (определений)	Mt = 0,10	
н2173У	—	—	512 550,74	2 252 269,61		0,10	
2172	—	—	512 536,35	2 252 263,08		0,10	
2190	—	—	512 511,29	2 252 249,25		0,00	
2191	—	—	512 520,17	2 252 240,62		Mt = 0,00	
н2188У	—	—	512 521,43	2 252 239,42		Mt = 0,10	
2187	—	—	512 554,79	2 252 263,75			

2. Сведения о частях границ уточняемого земельного участка с кадастровым номером 73:19:083501:244 :

Обозначение части границ		Горизонтальное проложение (S), м	Описание прохождения части границ	Сведения о согласовании местоположения границ (согласовано/спорное)
от т.	до т.			
1	2	3	4	5
2187	н416У	4,14	—	согласовано

1	2	3	4	5
н416У	415	4,77	—	согласовано
415	н2174У	2,17		
н2174У	н2173У	5,12		
н2173У	2172	15,80		
2172	2190	28,62		
2190	2191	12,38		
2191	н2188У	1,74		
н2188У	2187	41,29		

3. Сведения о характеристиках уточняемого земельного участка с кадастровым номером 73:19:083501:244 :

№ п/п	Наименование характеристики земельного участка	Значение характеристики
1	2	3
1.	Адрес земельного участка	—
1.1.	Сведения о местоположении земельного участка (при отсутствии адреса) в структурированном в соответствии с федеральной информационной адресной системой виде	
1.2.	Дополнительные сведения о местоположении земельного участка	Ульяновская область, г. Ульяновск, садоводческое товарищество "Радуга" центральная, участок 153
2.	Площадь земельного участка ± величина погрешности определения (вычисления) площади ($P \pm \Delta P$), м ²	495 ± 8,00
3.	Формула, примененная для вычисления предельной погрешности определения площади земельного участка, с подставленными значениями и итоговые (вычисленные) значения	$3,5 * 0,10 * \sqrt{(495,00)} = 8$
4.	Площадь земельного участка согласно сведениям Единого государственного реестра недвижимости (Ркад), м ²	525,00
5.	Оценка расхождения Р и Ркад ($P - P_{кад}$), м ²	30
6.	Предельный минимальный и максимальный размеры земельного участка (Рмин и Рмакс), м ²	— —
7.	Вид (виды) разрешенного использования	Для коллективного садоводства
7.1.	Дополнительные сведения об использовании земельного участка	—
8.	Кадастровый или иной государственный учетный номер (инвентарный) здания, сооружения, объекта незавершенного строительства, расположенного на земельном участке	—

1	2	3
9.	Сведения о земельных участках (землях общего пользования, территории общего пользования), посредством которых обеспечивается доступ	—
10.	Иные сведения	—

4. Пояснения к сведениям об уточняемом земельном участке с кадастровым номером 73:19:083501:244 :

1.	—
----	---

**1. Сведения о характерных точках границ уточняемого земельного участка с кадастровым номером 73:19:083501:245 :
Система координат МСК-73, зона 2 Зона № 2**

Обозначение характерных точек границ	Координаты, м				Метод определения координат	Формулы, примененные для расчета средней квадратической погрешности определения координат характерных точек границ (Mt), с подставленными в такие формулы значениями и итоговые (вычисленные) значения Mt, м	Описание закрепления точки
	содержатся в Едином государственном реестре недвижимости		определены в результате выполнения комплексных кадастровых работ				
	X	Y	X	Y			
1	2	3	4	5	6	7	8
411	—	—	512 594,84	2 252 284,77	Метод спутниковых геодезических измерений (определений)	Mt = 0,10	—
414	—	—	512 588,59	2 252 292,35	Аналитический метод	0,10	
415	—	—	512 556,35	2 252 270,53			
н416У	—	—	512 558,18	2 252 266,12	Метод спутниковых геодезических измерений (определений)	Mt = 0,10	
н417У	—	—	512 560,97	2 252 259,77			
411	—	—	512 594,84	2 252 284,77			

2. Сведения о частях границ уточняемого земельного участка с кадастровым номером 73:19:083501:245 :

Обозначение части границ		Горизонтальное проложение (S), м	Описание прохождения части границ	Сведения о согласовании местоположения границ (согласовано/спорное)
от т.	до т.			
1	2	3	4	5
411	414	9,82	—	согласовано
414	415	38,93		

1	2	3	4	5
415	н416У	4,77	—	согласовано
н416У	н417У	6,94		
н417У	411	42,10		

3. Сведения о характеристиках уточняемого земельного участка с кадастровым номером 73:19:083501:245 :

№ п/п	Наименование характеристики земельного участка	Значение характеристики
1	2	3
1.	Адрес земельного участка	—
1.1.	Сведения о местоположении земельного участка (при отсутствии адреса) в структурированном в соответствии с федеральной информационной адресной системой виде	
1.2.	Дополнительные сведения о местоположении земельного участка	обл. Ульяновская, р-н Ульяновский, Садоводческое товарищество "Радуга" центральная, участок 154
2.	Площадь земельного участка ± величина погрешности определения (вычисления) площади ($P \pm \Delta P$), м ²	431 ± 7,00
3.	Формула, примененная для вычисления предельной погрешности определения площади земельного участка, с подставленными значениями и итоговые (вычисленные) значения	$3,5 * 0,10 * \sqrt{(431,00)} = 7$
4.	Площадь земельного участка согласно сведениям Единого государственного реестра недвижимости (Ркад), м ²	434,00
5.	Оценка расхождения Р и Ркад ($P - P_{кад}$), м ²	3
6.	Предельный минимальный и максимальный размеры земельного участка ($P_{мин}$ и $P_{макс}$), м ²	— —
7.	Вид (виды) разрешенного использования	Для садоводства
7.1.	Дополнительные сведения об использовании земельного участка	—
8.	Кадастровый или иной государственный учетный номер (инвентарный) здания, сооружения, объекта незавершенного строительства, расположенного на земельном участке	73:19:083501:1391
9.	Сведения о земельных участках (землях общего пользования, территории общего пользования), посредством которых обеспечивается доступ	—
10.	Иные сведения	—

4. Пояснения к сведениям об уточняемом земельном участке с кадастровым номером 73:19:083501:245 :

1.	—
----	---

1. Сведения о характерных точках границ уточняемого земельного участка с кадастровым номером 73:19:083501:246 :
 Система координат МСК-73, зона 2 Зона № 2

Обозначение характерных точек границ	Координаты, м				Метод определения координат	Формулы, примененные для расчета средней квадратической погрешности определения координат характерных точек границ (Mt), с подставленными в такие формулы значениями и итоговые (вычисленные) значения Mt, м	Описание закрепления точки
	содержатся в Едином государственном реестре недвижимости		определены в результате выполнения комплексных кадастровых работ				
	X	Y	X	Y			
1	2	3	4	5	6	7	8
н410У	—	—	512 565,49	2 252 249,80	Метод спутниковых геодезических измерений (определений)	Mt = 0,10	—
409	—	—	512 599,45	2 252 278,59			
411	—	—	512 594,84	2 252 284,77			
н412У	—	—	512 558,77	2 252 258,13			
н413У	—	—	512 564,83	2 252 249,24			
н410У	—	—	512 565,49	2 252 249,80			

2. Сведения о частях границ уточняемого земельного участка с кадастровым номером 73:19:083501:246 :

Обозначение части границ		Горизонтальное проложение (S), м	Описание прохождения части границ	Сведения о согласовании местоположения границ (согласовано/спорное)
от т.	до т.			
1	2	3	4	5
н410У	409	44,52	—	согласовано
409	411	7,71		
411	н412У	44,84		
н412У	н413У	10,76		
н413У	н410У	0,87		

3. Сведения о характеристиках уточняемого земельного участка с кадастровым номером 73:19:083501:246 :

№ п/п	Наименование характеристики земельного участка	Значение характеристики
1	2	3

1	2	3
1.	Адрес земельного участка	—
1.1.	Сведения о местоположении земельного участка (при отсутствии адреса) в структурированном в соответствии с федеральной информационной адресной системой виде	
1.2.	Дополнительные сведения о местоположении земельного участка	обл Ульяновская, р-н Ульяновский, Садоводческое товарищество "Радуга" центральная, участок 155
2.	Площадь земельного участка ± величина погрешности определения (вычисления) площади ($P \pm \Delta P$), м ²	416 ± 7,00
3.	Формула, примененная для вычисления предельной погрешности определения площади земельного участка, с подставленными значениями и итоговые (вычисленные) значения	$3,5 * 0,10 * \sqrt{(416,00)} = 7$
4.	Площадь земельного участка согласно сведениям Единого государственного реестра недвижимости (Ркад), м ²	320,00
5.	Оценка расхождения Р и Ркад ($P - P_{кад}$), м ²	96
6.	Предельный минимальный и максимальный размеры земельного участка (Рмин и Рмакс), м ²	— —
7.	Вид (виды) разрешенного использования	Для садоводства
7.1.	Дополнительные сведения об использовании земельного участка	—
8.	Кадастровый или иной государственный учетный номер (инвентарный) здания, сооружения, объекта незавершенного строительства, расположенного на земельном участке	73:19:083501:1392
9.	Сведения о земельных участках (землях общего пользования, территории общего пользования), посредством которых обеспечивается доступ	—
10.	Иные сведения	—
4. Пояснения к сведениям об уточняемом земельном участке с кадастровым номером		73:19:083501:246 :
1.		—

1. Сведения о характерных точках границ уточняемого земельного участка с кадастровым номером 73:19:083501:247 :
 Система координат МСК-73, зона 2 Зона № 2

Обозначение характерных точек границ	Координаты, м				Метод определения координат	Формулы, примененные для расчета средней квадратической погрешности определения координат характерных точек границ (Mt), с подставленными в такие формулы значениями и итоговые (вычисленные) значения Mt, м	Описание закрепления точки
	содержатся в Едином государственном реестре недвижимости		определены в результате выполнения комплексных кадастровых работ				
	X	Y	X	Y			
1	2	3	4	5	6	7	8
н408У	—	—	512 573,44	2 252 240,52	Метод спутниковых геодезических измерений (определений)	Mt = 0,10	—
407	—	—	512 605,58	2 252 271,57			
409	—	—	512 599,45	2 252 278,59			
н410У	—	—	512 565,49	2 252 249,80			
н408У	—	—	512 573,44	2 252 240,52			

2. Сведения о частях границ уточняемого земельного участка с кадастровым номером 73:19:083501:247 :

Обозначение части границ		Горизонтальное проложение (S), м	Описание прохождения части границ	Сведения о согласовании местоположения границ (согласовано/спорное)
от т.	до т.			
1	2	3	4	5
н408У	407	44,69	—	согласовано
407	409	9,32		
409	н410У	44,52		
н410У	н408У	12,22		

3. Сведения о характеристиках уточняемого земельного участка с кадастровым номером 73:19:083501:247 :

№ п/п	Наименование характеристики земельного участка	Значение характеристики
1	2	3
1	2	3

1	2	3
1.	Адрес земельного участка	—
1.1.	Сведения о местоположении земельного участка (при отсутствии адреса) в структурированном в соответствии с федеральной информационной адресной системой виде	
1.2.	Дополнительные сведения о местоположении земельного участка	Местоположение установлено относительно ориентира, расположенного в границах участка. Почтовый адрес ориентира: Ульяновская область, г. Ульяновск, садоводческое товарищество "Радуга" центральная, участок 156.
2.	Площадь земельного участка \pm величина погрешности определения (вычисления) площади ($P \pm \Delta P$), м ²	480 \pm 8,00
3.	Формула, примененная для вычисления предельной погрешности определения площади земельного участка, с подставленными значениями и итоговые (вычисленные) значения	$3,5 * 0,10 * \sqrt{(480,00)} = 8$
4.	Площадь земельного участка согласно сведениям Единого государственного реестра недвижимости (Ркад), м ²	409,00
5.	Оценка расхождения P и Ркад ($P - P_{кад}$), м ²	71
6.	Предельный минимальный и максимальный размеры земельного участка (Рмин и Рмакс), м ²	— —
7.	Вид (виды) разрешенного использования	Для садоводства
7.1.	Дополнительные сведения об использовании земельного участка	—
8.	Кадастровый или иной государственный учетный номер (инвентарный) здания, сооружения, объекта незавершенного строительства, расположенного на земельном участке	—
9.	Сведения о земельных участках (землях общего пользования, территории общего пользования), посредством которых обеспечивается доступ	—
10.	Иные сведения	—
4. Пояснения к сведениям об уточняемом земельном участке с кадастровым номером		73:19:083501:247 :
1.		—

1. Сведения о характерных точках границ уточняемого земельного участка с кадастровым номером 73:19:083501:248 :
 Система координат МСК-73, зона 2 Зона № 2

Обозначение характерных точек границ	Координаты, м				Метод определения координат	Формулы, примененные для расчета средней квадратической погрешности определения координат характерных точек границ (Mt), с подставленными в такие формулы значениями и итоговые (вычисленные) значения Mt, м	Описание закрепления точки
	содержатся в Едином государственном реестре недвижимости		определены в результате выполнения комплексных кадастровых работ				
	X	Y	X	Y			
1	2	3	4	5	6	7	8
405	—	—	512 611,79	2 252 264,69	Метод спутниковых геодезических измерений (определений)	Mt = 0,10	—
407	—	—	512 605,58	2 252 271,57			
н408У	—	—	512 573,44	2 252 240,52			
н406У	—	—	512 582,33	2 252 233,56			
405	—	—	512 611,79	2 252 264,69			

2. Сведения о частях границ уточняемого земельного участка с кадастровым номером 73:19:083501:248 :

Обозначение части границ		Горизонтальное проложение (S), м	Описание прохождения части границ	Сведения о согласовании местоположения границ (согласовано/спорное)
от т.	до т.			
1	2	3	4	5
405	407	9,27	—	согласовано
407	н408У	44,69		
н408У	н406У	11,29		
н406У	405	42,86		

3. Сведения о характеристиках уточняемого земельного участка с кадастровым номером 73:19:083501:248 :

№ п/п	Наименование характеристики земельного участка	Значение характеристики
1	2	3
1	2	3

1	2	3
1.	Адрес земельного участка	—
1.1.	Сведения о местоположении земельного участка (при отсутствии адреса) в структурированном в соответствии с федеральной информационной адресной системой виде	
1.2.	Дополнительные сведения о местоположении земельного участка	обл Ульяновская, р-н Ульяновский, Садоводческое товарищество "Радуга" центральная, участок 157
2.	Площадь земельного участка ± величина погрешности определения (вычисления) площади ($P \pm \Delta P$), м ²	448 ± 7,00
3.	Формула, примененная для вычисления предельной погрешности определения площади земельного участка, с подставленными значениями и итоговые (вычисленные) значения	$3,5 * 0,10 * \sqrt{(448,00)} = 7$
4.	Площадь земельного участка согласно сведениям Единого государственного реестра недвижимости (Ркад), м ²	427,00
5.	Оценка расхождения Р и Ркад ($P - P_{кад}$), м ²	21
6.	Предельный минимальный и максимальный размеры земельного участка (Рмин и Рмакс), м ²	— —
7.	Вид (виды) разрешенного использования	Для коллективного садоводства
7.1.	Дополнительные сведения об использовании земельного участка	—
8.	Кадастровый или иной государственный учетный номер (инвентарный) здания, сооружения, объекта незавершенного строительства, расположенного на земельном участке	—
9.	Сведения о земельных участках (землях общего пользования, территории общего пользования), посредством которых обеспечивается доступ	—
10.	Иные сведения	—
4. Пояснения к сведениям об уточняемом земельном участке с кадастровым номером		73:19:083501:248 :
1.	—	—

1. Сведения о характерных точках границ уточняемого земельного участка с кадастровым номером 73:19:083501:249 :
 Система координат МСК-73, зона 2 Зона № 2

Обозначение характерных точек границ	Координаты, м				Метод определения координат	Формулы, примененные для расчета средней квадратической погрешности определения координат характерных точек границ (Mt), с подставленными в такие формулы значениями и итоговые (вычисленные) значения Mt, м	Описание закрепления точки
	содержатся в Едином государственном реестре недвижимости		определены в результате выполнения комплексных кадастровых работ				
	X	Y	X	Y			
1	2	3	4	5	6	7	8
402	—	—	512 620,64	2 252 254,63	Метод спутниковых геодезических измерений (определений)	Mt = 0,10	—
405	—	—	512 611,79	2 252 264,69			
н406У	—	—	512 582,33	2 252 233,56			
н403У	—	—	512 590,36	2 252 225,52			
402	—	—	512 620,64	2 252 254,63			

2. Сведения о частях границ уточняемого земельного участка с кадастровым номером 73:19:083501:249 :

Обозначение части границ		Горизонтальное проложение (S), м	Описание прохождения части границ	Сведения о согласовании местоположения границ (согласовано/спорное)
от т.	до т.			
1	2	3	4	5
402	405	13,40	—	согласовано
405	н406У	42,86		
н406У	н403У	11,36		
н403У	402	42,00		

3. Сведения о характеристиках уточняемого земельного участка с кадастровым номером 73:19:083501:249 :

№ п/п	Наименование характеристики земельного участка	Значение характеристики
1	2	3
1	2	3

1	2	3
1.	Адрес земельного участка	—
1.1.	Сведения о местоположении земельного участка (при отсутствии адреса) в структурированном в соответствии с федеральной информационной адресной системой виде	
1.2.	Дополнительные сведения о местоположении земельного участка	обл Ульяновская, р-н Ульяновский, Садоводческое товарищество "Радуга" центральная, участок 158
2.	Площадь земельного участка ± величина погрешности определения (вычисления) площади ($P \pm \Delta P$), м ²	525 ± 8,00
3.	Формула, примененная для вычисления предельной погрешности определения площади земельного участка, с подставленными значениями и итоговые (вычисленные) значения	$3,5 * 0,10 * \sqrt{(525,00)} = 8$
4.	Площадь земельного участка согласно сведениям Единого государственного реестра недвижимости (Ркад), м ²	520,00
5.	Оценка расхождения Р и Ркад ($P - P_{кад}$), м ²	5
6.	Предельный минимальный и максимальный размеры земельного участка (Рмин и Рмакс), м ²	— —
7.	Вид (виды) разрешенного использования	Для садоводства
7.1.	Дополнительные сведения об использовании земельного участка	—
8.	Кадастровый или иной государственный учетный номер (инвентарный) здания, сооружения, объекта незавершенного строительства, расположенного на земельном участке	—
9.	Сведения о земельных участках (землях общего пользования, территории общего пользования), посредством которых обеспечивается доступ	—
10.	Иные сведения	—
4. Пояснения к сведениям об уточняемом земельном участке с кадастровым номером		73:19:083501:249 :
1.	—	—

1. Сведения о характерных точках границ уточняемого земельного участка с кадастровым номером 73:19:083501:250 :
 Система координат МСК-73, зона 2 Зона № 2

Обозначение характерных точек границ	Координаты, м				Метод определения координат	Формулы, примененные для расчета средней квадратической погрешности определения координат характерных точек границ (Mt), с подставленными в такие формулы значениями и итоговые (вычисленные) значения Mt, м	Описание закрепления точки
	содержатся в Едином государственном реестре недвижимости		определены в результате выполнения комплексных кадастровых работ				
	X	Y	X	Y			
1	2	3	4	5	6	7	8
н351У	—	—	512 600,00	2 252 216,19	Метод спутниковых геодезических измерений (определений)	Mt = 0,10	—
350	—	—	512 629,46	2 252 244,31			
402	—	—	512 620,64	2 252 254,63			
н403У	—	—	512 590,36	2 252 225,52			
н404У	—	—	512 591,70	2 252 224,22			
н351У	—	—	512 600,00	2 252 216,19			

2. Сведения о частях границ уточняемого земельного участка с кадастровым номером 73:19:083501:250 :

Обозначение части границ		Горизонтальное проложение (S), м	Описание прохождения части границ	Сведения о согласовании местоположения границ (согласовано/спорное)
от т.	до т.			
1	2	3	4	5
н351У	350	40,73	—	согласовано
350	402	13,58		
402	н403У	42,00		
н403У	н404У	1,87		
н404У	н351У	11,55		

3. Сведения о характеристиках уточняемого земельного участка с кадастровым номером 73:19:083501:250 :

№ п/п	Наименование характеристики земельного участка	Значение характеристики
1	2	3
1	2	3

1	2	3
1.	Адрес земельного участка	—
1.1.	Сведения о местоположении земельного участка (при отсутствии адреса) в структурированном в соответствии с федеральной информационной адресной системой виде	
1.2.	Дополнительные сведения о местоположении земельного участка	обл Ульяновская, р-н Ульяновский, Садоводческое товарищество "Радуга" центральная, участок 159
2.	Площадь земельного участка ± величина погрешности определения (вычисления) площади ($P \pm \Delta P$), м ²	558 ± 8,00
3.	Формула, примененная для вычисления предельной погрешности определения площади земельного участка, с подставленными значениями и итоговые (вычисленные) значения	$3,5 * 0,10 * \sqrt{(558,00)} = 8$
4.	Площадь земельного участка согласно сведениям Единого государственного реестра недвижимости (Ркад), м ²	558,00
5.	Оценка расхождения P и Ркад ($P - P_{кад}$), м ²	0
6.	Предельный минимальный и максимальный размеры земельного участка (Рмин и Рмакс), м ²	— —
7.	Вид (виды) разрешенного использования	для ведения садоводства
7.1.	Дополнительные сведения об использовании земельного участка	—
8.	Кадастровый или иной государственный учетный номер (инвентарный) здания, сооружения, объекта незавершенного строительства, расположенного на земельном участке	—
9.	Сведения о земельных участках (землях общего пользования, территории общего пользования), посредством которых обеспечивается доступ	—
10.	Иные сведения	—
4. Пояснения к сведениям об уточняемом земельном участке с кадастровым номером		73:19:083501:250 :
1.	—	—

1. Сведения о характерных точках границ уточняемого земельного участка с кадастровым номером 73:19:083501:251 :
 Система координат МСК-73, зона 2 Зона № 2

Обозначение характерных точек границ	Координаты, м				Метод определения координат	Формулы, примененные для расчета средней квадратической погрешности определения координат характерных точек границ (Mt), с подставленными в такие формулы значениями и итоговые (вычисленные) значения Mt, м	Описание закрепления точки
	содержатся в Едином государственном реестре недвижимости		определены в результате выполнения комплексных кадастровых работ				
	X	Y	X	Y			
1	2	3	4	5	6	7	8
349	—	—	512 637,47	2 252 233,94	Аналитический метод	0,10	—
350	—	—	512 629,46	2 252 244,31	Метод спутниковых геодезических измерений (определений)	Mt = 0,10	
н351У	—	—	512 600,00	2 252 216,19			
352	—	—	512 609,16	2 252 207,77	Аналитический метод	0,10	
349	—	—	512 637,47	2 252 233,94			

2. Сведения о частях границ уточняемого земельного участка с кадастровым номером 73:19:083501:251 :

Обозначение части границ		Горизонтальное проложение (S), м	Описание прохождения части границ	Сведения о согласовании местоположения границ (согласовано/спорное)
от т.	до т.			
1	2	3	4	5
349	350	13,10	—	согласовано
350	н351У	40,73		
н351У	352	12,44		
352	349	38,55		

3. Сведения о характеристиках уточняемого земельного участка с кадастровым номером 73:19:083501:251 :

№ п/п	Наименование характеристики земельного участка	Значение характеристики
1	2	3
1	2	3

1	2	3
1.	Адрес земельного участка	—
1.1.	Сведения о местоположении земельного участка (при отсутствии адреса) в структурированном в соответствии с федеральной информационной адресной системой виде	
1.2.	Дополнительные сведения о местоположении земельного участка	Ульяновская область, г. Ульяновск, садоводческое товарищество "Радуга" центральная, участок 160
2.	Площадь земельного участка ± величина погрешности определения (вычисления) площади ($P \pm \Delta P$), м ²	504 ± 8,00
3.	Формула, примененная для вычисления предельной погрешности определения площади земельного участка, с подставленными значениями и итоговые (вычисленные) значения	$3,5 * 0,10 * \sqrt{(504,00)} = 8$
4.	Площадь земельного участка согласно сведениям Единого государственного реестра недвижимости (Ркад), м ²	516,00
5.	Оценка расхождения Р и Ркад ($P - P_{кад}$), м ²	12
6.	Предельный минимальный и максимальный размеры земельного участка (Рмин и Рмакс), м ²	— —
7.	Вид (виды) разрешенного использования	Для садоводства
7.1.	Дополнительные сведения об использовании земельного участка	—
8.	Кадастровый или иной государственный учетный номер (инвентарный) здания, сооружения, объекта незавершенного строительства, расположенного на земельном участке	—
9.	Сведения о земельных участках (землях общего пользования, территории общего пользования), посредством которых обеспечивается доступ	—
10.	Иные сведения	—
4. Пояснения к сведениям об уточняемом земельном участке с кадастровым номером		73:19:083501:251 :
1.	—	—

1. Сведения о характерных точках границ уточняемого земельного участка с кадастровым номером 73:19:083501:257 :
 Система координат МСК-73, зона 2 Зона № 2

Обозначение характерных точек границ	Координаты, м				Метод определения координат	Формулы, примененные для расчета средней квадратической погрешности определения координат характерных точек границ (Mt), с подставленными в такие формулы значениями и итоговые (вычисленные) значения Mt, м	Описание закрепления точки
	содержатся в Едином государственном реестре недвижимости		определены в результате выполнения комплексных кадастровых работ				
	X	Y	X	Y			
1	2	3	4	5	6	7	8
358	—	—	512 699,26	2 252 166,74	Аналитический метод	0,10	—
359	—	—	512 697,69	2 252 167,63	Метод спутниковых геодезических измерений (определений)	Mt = 0,10	
360	—	—	512 691,00	2 252 172,05			
361	—	—	512 690,40	2 252 172,45	Аналитический метод	0,10	
362	—	—	512 667,99	2 252 150,45			
363	—	—	512 676,15	2 252 142,93			
358	—	—	512 699,26	2 252 166,74			

2. Сведения о частях границ уточняемого земельного участка с кадастровым номером 73:19:083501:257 :

Обозначение части границ		Горизонтальное проложение (S), м	Описание прохождения части границ	Сведения о согласовании местоположения границ (согласовано/спорное)
от т.	до т.			
1	2	3	4	5
358	359	1,80	—	согласовано
359	360	8,02		
360	361	0,72		
361	362	31,40		
362	363	11,10		
363	358	33,18		

3. Сведения о характеристиках уточняемого земельного участка с кадастровым номером 73:19:083501:257 :

№ п/п	Наименование характеристики земельного участка	Значение характеристики
1	2	3
1	2	3

1	2	3
1.	Адрес земельного участка	—
1.1.	Сведения о местоположении земельного участка (при отсутствии адреса) в структурированном в соответствии с федеральной информационной адресной системой виде	
1.2.	Дополнительные сведения о местоположении земельного участка	Местоположение установлено относительно ориентира, расположенного в границах участка. Почтовый адрес ориентира: Ульяновская область, р-н Ульяновский, снт "Радуга" центральная, уч. 168.
2.	Площадь земельного участка \pm величина погрешности определения (вычисления) площади ($P \pm \Delta P$), м ²	345 \pm 7,00
3.	Формула, примененная для вычисления предельной погрешности определения площади земельного участка, с подставленными значениями и итоговые (вычисленные) значения	$3,5 * 0,10 * \sqrt{(345,00)} = 7$
4.	Площадь земельного участка согласно сведениям Единого государственного реестра недвижимости (Ркад), м ²	367,00
5.	Оценка расхождения P и Ркад ($P - P_{кад}$), м ²	22
6.	Предельный минимальный и максимальный размеры земельного участка (Рмин и Рмакс), м ²	— —
7.	Вид (виды) разрешенного использования	Для садоводства
7.1.	Дополнительные сведения об использовании земельного участка	—
8.	Кадастровый или иной государственный учетный номер (инвентарный) здания, сооружения, объекта незавершенного строительства, расположенного на земельном участке	—
9.	Сведения о земельных участках (землях общего пользования, территории общего пользования), посредством которых обеспечивается доступ	—
10.	Иные сведения	—
4. Пояснения к сведениям об уточняемом земельном участке с кадастровым номером		73:19:083501:257 :
1.		—

1. Сведения о характерных точках границ уточняемого земельного участка с кадастровым номером 73:19:083501:261 :
 Система координат МСК-73, зона 2 Зона № 2

Обозначение характерных точек границ	Координаты, м				Метод определения координат	Формулы, примененные для расчета средней квадратической погрешности определения координат характерных точек границ (Mt), с подставленными в такие формулы значениями и итоговые (вычисленные) значения Mt, м	Описание закрепления точки
	содержатся в Едином государственном реестре недвижимости		определены в результате выполнения комплексных кадастровых работ				
	X	Y	X	Y			
1	2	3	4	5	6	7	8
418	—	—	512 737,03	2 252 137,56	Метод спутниковых геодезических измерений (определений)	Mt = 0,10	—
419	—	—	512 733,99	2 252 140,34			
420	—	—	512 729,37	2 252 143,35	Аналитический метод	0,10	
341	—	—	512 704,34	2 252 119,44			
н348У	—	—	512 705,41	2 252 118,58	Метод спутниковых геодезических измерений (определений)	Mt = 0,10	
н421У	—	—	512 713,86	2 252 112,22			
418	—	—	512 737,03	2 252 137,56			

2. Сведения о частях границ уточняемого земельного участка с кадастровым номером 73:19:083501:261 :

Обозначение части границ		Горизонтальное проложение (S), м	Описание прохождения части границ	Сведения о согласовании местоположения границ (согласовано/спорное)
от т.	до т.			
1	2	3	4	5
418	419	4,12	—	согласовано
419	420	5,51		
420	341	34,61		
341	н348У	1,37		
н348У	н421У	10,58		
н421У	418	34,34		

3. Сведения о характеристиках уточняемого земельного участка с кадастровым номером 73:19:083501:261 :

№ п/п	Наименование характеристики земельного участка	Значение характеристики
1	2	3
1.	Адрес земельного участка	—
1.1.	Сведения о местоположении земельного участка (при отсутствии адреса) в структурированном в соответствии с федеральной информационной адресной системой виде	
1.2.	Дополнительные сведения о местоположении земельного участка	обл Ульяновская р-н Ульяновский Садоводческое товарищество "Радуга" центральная участок 172
2.	Площадь земельного участка ± величина погрешности определения (вычисления) площади ($P \pm \Delta P$), м ²	370 ± 7,00
3.	Формула, примененная для вычисления предельной погрешности определения площади земельного участка, с подставленными значениями и итоговые (вычисленные) значения	$3,5 * 0,10 * \sqrt{(370,00)} = 7$
4.	Площадь земельного участка согласно сведениям Единого государственного реестра недвижимости (Ркад), м ²	357,00
5.	Оценка расхождения Р и Ркад ($P - P_{кад}$), м ²	13
6.	Предельный минимальный и максимальный размеры земельного участка (Рмин и Рмакс), м ²	— —
7.	Вид (виды) разрешенного использования	Для садоводства
7.1.	Дополнительные сведения об использовании земельного участка	—
8.	Кадастровый или иной государственный учетный номер (инвентарный) здания, сооружения, объекта незавершенного строительства, расположенного на земельном участке	—
9.	Сведения о земельных участках (землях общего пользования, территории общего пользования), посредством которых обеспечивается доступ	—
10.	Иные сведения	—

4. Пояснения к сведениям об уточняемом земельном участке с кадастровым номером 73:19:083501:261 :

1.	—
----	---

1. Сведения о характерных точках границ уточняемого земельного участка с кадастровым номером 73:19:083501:262 :
 Система координат МСК-73, зона 2 Зона № 2

Обозначение характерных точек границ	Координаты, м				Метод определения координат	Формулы, примененные для расчета средней квадратической погрешности определения координат характерных точек границ (Mt), с подставленными в такие формулы значениями и итоговые (вычисленные) значения Mt, м	Описание закрепления точки
	содержатся в Едином государственном реестре недвижимости		определены в результате выполнения комплексных кадастровых работ				
	X	Y	X	Y			
1	2	3	4	5	6	7	8
422	—	—	512 747,96	2 252 129,77	Метод спутниковых геодезических измерений (определений)	Mt = 0,10	—
423	—	—	512 738,08	2 252 137,36			
424	—	—	512 737,41	2 252 138,04			
418	—	—	512 737,03	2 252 137,56			
н421У	—	—	512 713,86	2 252 112,22			
н425У	—	—	512 723,15	2 252 104,82			
422	—	—	512 747,96	2 252 129,77			

2. Сведения о частях границ уточняемого земельного участка с кадастровым номером 73:19:083501:262 :

Обозначение части границ		Горизонтальное проложение (S), м	Описание прохождения части границ	Сведения о согласовании местоположения границ (согласовано/спорное)
от т.	до т.			
1	2	3	4	5
422	423	12,46	—	согласовано
423	424	0,95		
424	418	0,61		
418	н421У	34,34		
н421У	н425У	11,88		
н425У	422	35,19		

3. Сведения о характеристиках уточняемого земельного участка с кадастровым номером 73:19:083501:262 :

№ п/п	Наименование характеристики земельного участка	Значение характеристики
1	2	3
1.	Адрес земельного участка	—
1.1.	Сведения о местоположении земельного участка (при отсутствии адреса) в структурированном в соответствии с федеральной информационной адресной системой виде	
1.2.	Дополнительные сведения о местоположении земельного участка	Ульяновская обл., р-н Ульяновский, садоводческое товарищество "Радуга" центральная, участок 173
2.	Площадь земельного участка ± величина погрешности определения (вычисления) площади ($P \pm \Delta P$), м ²	440 ± 7,00
3.	Формула, примененная для вычисления предельной погрешности определения площади земельного участка, с подставленными значениями и итоговые (вычисленные) значения	$3,5 * 0,10 * \sqrt{(440,00)} = 7$
4.	Площадь земельного участка согласно сведениям Единого государственного реестра недвижимости (Ркад), м ²	426,00
5.	Оценка расхождения Р и Ркад ($P - P_{кад}$), м ²	14
6.	Предельный минимальный и максимальный размеры земельного участка (Рмин и Рмакс), м ²	— —
7.	Вид (виды) разрешенного использования	Для садоводства
7.1.	Дополнительные сведения об использовании земельного участка	—
8.	Кадастровый или иной государственный учетный номер (инвентарный) здания, сооружения, объекта незавершенного строительства, расположенного на земельном участке	—
9.	Сведения о земельных участках (землях общего пользования, территории общего пользования), посредством которых обеспечивается доступ	—
10.	Иные сведения	—

4. Пояснения к сведениям об уточняемом земельном участке с кадастровым номером 73:19:083501:262 :

1.	—
----	---

1. Сведения о характерных точках границ уточняемого земельного участка с кадастровым номером 73:19:083501:263 :
 Система координат МСК-73, зона 2 Зона № 2

Обозначение характерных точек границ	Координаты, м				Метод определения координат	Формулы, примененные для расчета средней квадратической погрешности определения координат характерных точек границ (Mt), с подставленными в такие формулы значениями и итоговые (вычисленные) значения Mt, м	Описание закрепления точки
	содержатся в Едином государственном реестре недвижимости		определены в результате выполнения комплексных кадастровых работ				
	X	Y	X	Y			
1	2	3	4	5	6	7	8
426	—	—	512 757,88	2 252 121,74	Аналитический метод	0,10	—
422	—	—	512 747,96	2 252 129,77	Метод спутниковых геодезических измерений (определений)	Mt = 0,10	
н425У	—	—	512 723,15	2 252 104,82			
427	—	—	512 731,87	2 252 096,61	Аналитический метод	0,02	
426	—	—	512 757,88	2 252 121,74		0,10	

2. Сведения о частях границ уточняемого земельного участка с кадастровым номером 73:19:083501:263 :

Обозначение части границ		Горизонтальное проложение (S), м	Описание прохождения части границ	Сведения о согласовании местоположения границ (согласовано/спорное)
от т.	до т.			
1	2	3	4	5
426	422	12,76	—	согласовано
422	н425У	35,19		
н425У	427	11,98		
427	426	36,17		

3. Сведения о характеристиках уточняемого земельного участка с кадастровым номером 73:19:083501:263 :

№ п/п	Наименование характеристики земельного участка	Значение характеристики
1	2	3
1	2	3

1	2	3
1.	Адрес земельного участка	—
1.1.	Сведения о местоположении земельного участка (при отсутствии адреса) в структурированном в соответствии с федеральной информационной адресной системой виде	
1.2.	Дополнительные сведения о местоположении земельного участка	Ульяновская область, р-н Ульяновский, снт "Радуга" центральная, уч. 174
2.	Площадь земельного участка ± величина погрешности определения (вычисления) площади ($P \pm \Delta P$), м ²	440 ± 7,00
3.	Формула, примененная для вычисления предельной погрешности определения площади земельного участка, с подставленными значениями и итоговые (вычисленные) значения	$3,5 * 0,10 * \sqrt{(440,00)} = 7$
4.	Площадь земельного участка согласно сведениям Единого государственного реестра недвижимости (Ркад), м ²	443,00
5.	Оценка расхождения Р и Ркад ($P - P_{кад}$), м ²	3
6.	Предельный минимальный и максимальный размеры земельного участка (Рмин и Рмакс), м ²	— —
7.	Вид (виды) разрешенного использования	Для садоводства
7.1.	Дополнительные сведения об использовании земельного участка	—
8.	Кадастровый или иной государственный учетный номер (инвентарный) здания, сооружения, объекта незавершенного строительства, расположенного на земельном участке	73:19:083501:1458
9.	Сведения о земельных участках (землях общего пользования, территории общего пользования), посредством которых обеспечивается доступ	—
10.	Иные сведения	—
4. Пояснения к сведениям об уточняемом земельном участке с кадастровым номером		73:19:083501:263 :
1.		—

1. Сведения о характерных точках границ уточняемого земельного участка с кадастровым номером 73:19:083501:265 :
 Система координат МСК-73, зона 2 Зона № 2

Обозначение характерных точек границ	Координаты, м				Метод определения координат	Формулы, примененные для расчета средней квадратической погрешности определения координат характерных точек границ (Mt), с подставленными в такие формулы значениями и итоговые (вычисленные) значения Mt, м	Описание закрепления точки
	содержатся в Едином государственном реестре недвижимости		определены в результате выполнения комплексных кадастровых работ				
	X	Y	X	Y			
1	2	3	4	5	6	7	8
364	—	—	512 797,20	2 252 088,58	Аналитический метод	0,10	—
365	—	—	512 790,04	2 252 095,17	Метод спутниковых геодезических измерений (определений)	Mt = 0,10	
366	—	—	512 787,21	2 252 097,70	Аналитический метод	0,10	
367	—	—	512 774,83	2 252 085,56			
368	—	—	512 765,22	2 252 076,07			
369	—	—	512 774,18	2 252 069,39			
364	—	—	512 797,20	2 252 088,58			

2. Сведения о частях границ уточняемого земельного участка с кадастровым номером 73:19:083501:265 :

Обозначение части границ		Горизонтальное проложение (S), м	Описание прохождения части границ	Сведения о согласовании местоположения границ (согласовано/спорное)
от т.	до т.			
1	2	3	4	5
364	365	9,73	—	согласовано
365	366	3,80		
366	367	17,34		
367	368	13,51		
368	369	11,18		
369	364	29,97		

3. Сведения о характеристиках уточняемого земельного участка с кадастровым номером 73:19:083501:265 :

№ п/п	Наименование характеристики земельного участка	Значение характеристики
1	2	3

1	2	3
1.	Адрес земельного участка	—
1.1.	Сведения о местоположении земельного участка (при отсутствии адреса) в структурированном в соответствии с федеральной информационной адресной системой виде	
1.2.	Дополнительные сведения о местоположении земельного участка	Местоположение установлено относительно ориентира, расположенного в границах участка. Почтовый адрес ориентира: обл. Ульяновская, р-н Ульяновский, Садоводческое товарищество "Радуга" центральная участок 176.
2.	Площадь земельного участка \pm величина погрешности определения (вычисления) площади ($P \pm \Delta P$), м ²	372 \pm 7,00
3.	Формула, примененная для вычисления предельной погрешности определения площади земельного участка, с подставленными значениями и итоговые (вычисленные) значения	$3,5 * 0,10 * \sqrt{(372,00)} = 7$
4.	Площадь земельного участка согласно сведениям Единого государственного реестра недвижимости (Ркад), м ²	383,00
5.	Оценка расхождения P и Ркад (P - Ркад), м ²	11
6.	Предельный минимальный и максимальный размеры земельного участка (Рмин и Рмакс), м ²	— —
7.	Вид (виды) разрешенного использования	Для садоводства
7.1.	Дополнительные сведения об использовании земельного участка	—
8.	Кадастровый или иной государственный учетный номер (инвентарный) здания, сооружения, объекта незавершенного строительства, расположенного на земельном участке	—
9.	Сведения о земельных участках (землях общего пользования, территории общего пользования), посредством которых обеспечивается доступ	—
10.	Иные сведения	—
4. Пояснения к сведениям об уточняемом земельном участке с кадастровым номером		73:19:083501:265 :
1.		—

1. Сведения о характерных точках границ уточняемого земельного участка с кадастровым номером 73:19:083501:273 :
 Система координат МСК-73, зона 2 Зона № 2

Обозначение характерных точек границ	Координаты, м				Метод определения координат	Формулы, примененные для расчета средней квадратической погрешности определения координат характерных точек границ (Mt), с подставленными в такие формулы значениями и итоговые (вычисленные) значения Mt, м	Описание закрепления точки
	содержатся в Едином государственном реестре недвижимости		определены в результате выполнения комплексных кадастровых работ				
	X	Y	X	Y			
1	2	3	4	5	6	7	8
н383У	—	—	512 893,15	2 252 012,08	Метод спутниковых геодезических измерений (определений)	Mt = 0,10	—
379	—	—	512 882,66	2 252 019,81			
317	—	—	512 856,98	2 251 998,47	Аналитический метод	0,02	
н316У	—	—	512 867,09	2 251 989,19	Метод спутниковых геодезических измерений (определений)	Mt = 0,10	
н383У	—	—	512 893,15	2 252 012,08			

2. Сведения о частях границ уточняемого земельного участка с кадастровым номером 73:19:083501:273 :

Обозначение части границ		Горизонтальное проложение (S), м	Описание прохождения части границ	Сведения о согласовании местоположения границ (согласовано/спорное)
от т.	до т.			
1	2	3	4	5
н383У	379	13,03	—	согласовано
379	317	33,39		
317	н316У	13,72		
н316У	н383У	34,69		

3. Сведения о характеристиках уточняемого земельного участка с кадастровым номером 73:19:083501:273 :

№ п/п	Наименование характеристики земельного участка	Значение характеристики
1	2	3
1	2	3

1	2	3
1.	Адрес земельного участка	—
1.1.	Сведения о местоположении земельного участка (при отсутствии адреса) в структурированном в соответствии с федеральной информационной адресной системой виде	
1.2.	Дополнительные сведения о местоположении земельного участка	обл Ульяновская р-н Ульяновский Садоводческое товарищество "Радуга" центральная участок 186
2.	Площадь земельного участка ± величина погрешности определения (вычисления) площади ($P \pm \Delta P$), м ²	448 ± 7,00
3.	Формула, примененная для вычисления предельной погрешности определения площади земельного участка, с подставленными значениями и итоговые (вычисленные) значения	$3,5 * 0,10 * \sqrt{(448,00)} = 7$
4.	Площадь земельного участка согласно сведениям Единого государственного реестра недвижимости (Ркад), м ²	360,00
5.	Оценка расхождения Р и Ркад ($P - P_{кад}$), м ²	88
6.	Предельный минимальный и максимальный размеры земельного участка (Рмин и Рмакс), м ²	— —
7.	Вид (виды) разрешенного использования	Для садоводства
7.1.	Дополнительные сведения об использовании земельного участка	—
8.	Кадастровый или иной государственный учетный номер (инвентарный) здания, сооружения, объекта незавершенного строительства, расположенного на земельном участке	—
9.	Сведения о земельных участках (землях общего пользования, территории общего пользования), посредством которых обеспечивается доступ	—
10.	Иные сведения	—
4. Пояснения к сведениям об уточняемом земельном участке с кадастровым номером		73:19:083501:273 :
1.	—	—

1. Сведения о характерных точках границ уточняемого земельного участка с кадастровым номером 73:19:083501:274 :
 Система координат МСК-73, зона 2 Зона № 2

Обозначение характерных точек границ	Координаты, м				Метод определения координат	Формулы, примененные для расчета средней квадратической погрешности определения координат характерных точек границ (Mt), с подставленными в такие формулы значениями и итоговые (вычисленные) значения Mt, м	Описание закрепления точки
	содержатся в Едином государственном реестре недвижимости		определены в результате выполнения комплексных кадастровых работ				
	X	Y	X	Y			
1	2	3	4	5	6	7	8
384	—	—	512 898,07	2 252 007,18	Метод спутниковых геодезических измерений (определений)	Mt = 0,10	—
385	—	—	512 894,09	2 252 010,22			
386	—	—	512 894,68	2 252 010,97			
н383У	—	—	512 893,15	2 252 012,08			
н316У	—	—	512 867,09	2 251 989,19			
н321У	—	—	512 876,42	2 251 980,94			
н387У	—	—	512 882,73	2 251 986,89			
н388У	—	—	512 900,15	2 252 003,33			
384	—	—	512 898,07	2 252 007,18			

2. Сведения о частях границ уточняемого земельного участка с кадастровым номером 73:19:083501:274 :

Обозначение части границ		Горизонтальное проложение (S), м	Описание прохождения части границ	Сведения о согласовании местоположения границ (согласовано/спорное)
от т.	до т.			
1	2	3	4	5
384	385	5,01	—	согласовано
385	386	0,95		

1	2	3	4	5
386	н383У	1,89	—	согласовано
н383У	н316У	34,69		
н316У	н321У	12,45		
н321У	н387У	8,67		
н387У	н388У	23,95		
н388У	384	4,38		

3. Сведения о характеристиках уточняемого земельного участка с кадастровым номером 73:19:083501:274 :

№ п/п	Наименование характеристики земельного участка	Значение характеристики
1	2	3
1.	Адрес земельного участка	—
1.1.	Сведения о местоположении земельного участка (при отсутствии адреса) в структурированном в соответствии с федеральной информационной адресной системой виде	
1.2.	Дополнительные сведения о местоположении земельного участка	обл Ульяновская р-н Ульяновский Садоводческое товарищество "Радуга" центральная участок 187
2.	Площадь земельного участка ± величина погрешности определения (вычисления) площади ($P \pm \Delta P$), м ²	400 ± 7,00
3.	Формула, примененная для вычисления предельной погрешности определения площади земельного участка, с подставленными значениями и итоговые (вычисленные) значения	$3,5*0,10*\sqrt{(400,00)} = 7$
4.	Площадь земельного участка согласно сведениям Единого государственного реестра недвижимости ($R_{\text{кад}}$), м ²	360,00
5.	Оценка расхождения P и $R_{\text{кад}}$ ($P - R_{\text{кад}}$), м ²	40
6.	Предельный минимальный и максимальный размеры земельного участка ($R_{\text{мин}}$ и $R_{\text{макс}}$), м ²	— —
7.	Вид (виды) разрешенного использования	Для садоводства
7.1.	Дополнительные сведения об использовании земельного участка	—
8.	Кадастровый или иной государственный учетный номер (инвентарный) здания, сооружения, объекта незавершенного строительства, расположенного на земельном участке	73:19:083501:1394
9.	Сведения о земельных участках (землях общего пользования, территории общего пользования), посредством которых обеспечивается доступ	—
10.	Иные сведения	—

4. Пояснения к сведениям об уточняемом земельном участке с кадастровым номером 73:19:083501:274 :

1. —

1. Сведения о характерных точках границ уточняемого земельного участка с кадастровым номером 73:19:083501:275 :

Система координат МСК-73, зона 2 Зона № 2

Обозначение характерных точек границ	Координаты, м				Метод определения координат	Формулы, примененные для расчета средней квадратической погрешности определения координат характерных точек границ (Mt), с подставленными в такие формулы значениями и итоговые (вычисленные) значения Mt, м	Описание закрепления точки
	содержатся в Едином государственном реестре недвижимости		определены в результате выполнения комплексных кадастровых работ				
	X	Y	X	Y			
1	2	3	4	5	6	7	8
389	—	—	512 891,80	2 251 977,28	Метод спутниковых геодезических измерений (определений)	Mt = 0,10	—
390	—	—	512 909,17	2 251 986,65			
н388У	—	—	512 900,15	2 252 003,33			
н387У	—	—	512 882,73	2 251 986,89			
389	—	—	512 891,80	2 251 977,28			

2. Сведения о частях границ уточняемого земельного участка с кадастровым номером 73:19:083501:275 :

Обозначение части границ		Горизонтальное проложение (S), м	Описание прохождения части границ	Сведения о согласовании местоположения границ (согласовано/спорное)
от т.	до т.			
1	2	3	4	5
389	390	19,74	—	согласовано
390	н388У	18,96		
н388У	н387У	23,95		
н387У	389	13,21		

3. Сведения о характеристиках уточняемого земельного участка с кадастровым номером 73:19:083501:275 :

№ п/п	Наименование характеристики земельного участка	Значение характеристики
1	2	3
1	2	3

1	2	3
1.	Адрес земельного участка	—
1.1.	Сведения о местоположении земельного участка (при отсутствии адреса) в структурированном в соответствии с федеральной информационной адресной системой виде	
1.2.	Дополнительные сведения о местоположении земельного участка	Местоположение установлено относительно ориентира, расположенного в границах участка. Почтовый адрес ориентира: обл Ульяновская р-н Ульяновский Садоводческое товарищество "Радуга" центральная участок 188.
2.	Площадь земельного участка \pm величина погрешности определения (вычисления) площади ($P \pm \Delta P$), м ²	345 \pm 7,00
3.	Формула, примененная для вычисления предельной погрешности определения площади земельного участка, с подставленными значениями и итоговые (вычисленные) значения	$3,5 * 0,10 * \sqrt{(345,00)} = 7$
4.	Площадь земельного участка согласно сведениям Единого государственного реестра недвижимости (Ркад), м ²	365,00
5.	Оценка расхождения P и Ркад ($P - P_{кад}$), м ²	20
6.	Предельный минимальный и максимальный размеры земельного участка (P _{мин} и P _{макс}), м ²	— —
7.	Вид (виды) разрешенного использования	Для садоводства
7.1.	Дополнительные сведения об использовании земельного участка	—
8.	Кадастровый или иной государственный учетный номер (инвентарный) здания, сооружения, объекта незавершенного строительства, расположенного на земельном участке	—
9.	Сведения о земельных участках (землях общего пользования, территории общего пользования), посредством которых обеспечивается доступ	—
10.	Иные сведения	Запрещение. Обременение возникает на основании: Постановление Высокогорское РОСП о запрете на совершение действий по регистрации (pdf) № 136811751/1625, документ выдан Высокогорское РОСП Иные ограничения (обременения) прав. Обременение возникает на основании: Постановление судебного пристава-исполнителя о запрете на совершение действий по регистрации серия портал, № 41253306/1643
4. Пояснения к сведениям об уточняемом земельном участке с кадастровым номером <u>73:19:083501:275</u> :		
1.		—

1. Сведения о характерных точках границ уточняемого земельного участка с кадастровым номером 73:19:083501:276 :
 Система координат МСК-73, зона 2 Зона № 2

Обозначение характерных точек границ	Координаты, м				Метод определения координат	Формулы, примененные для расчета средней квадратической погрешности определения координат характерных точек границ (Mt), с подставленными в такие формулы значениями и итоговые (вычисленные) значения Mt, м	Описание закрепления точки
	содержатся в Едином государственном реестре недвижимости		определены в результате выполнения комплексных кадастровых работ				
	X	Y	X	Y			
1	2	3	4	5	6	7	8
389	—	—	512 891,80	2 251 977,28	Метод спутниковых геодезических измерений (определений)	Mt = 0,10	—
н387У	—	—	512 882,73	2 251 986,89			
н321У	—	—	512 876,42	2 251 980,94			
н320У	—	—	512 865,79	2 251 971,40			
н391У	—	—	512 869,48	2 251 965,34			
392	—	—	512 873,37	2 251 967,83			
389	—	—	512 891,80	2 251 977,28			

2. Сведения о частях границ уточняемого земельного участка с кадастровым номером 73:19:083501:276 :

Обозначение части границ		Горизонтальное проложение (S), м	Описание прохождения части границ	Сведения о согласовании местоположения границ (согласовано/спорное)
от т.	до т.			
1	2	3	4	5
389	н387У	13,21	—	согласовано
н387У	н321У	8,67		
н321У	н320У	14,28		
н320У	н391У	7,10		
н391У	392	4,62		
392	389	20,71		

3. Сведения о характеристиках уточняемого земельного участка с кадастровым номером 73:19:083501:276 :

№ п/п	Наименование характеристики земельного участка	Значение характеристики
1	2	3
1.	Адрес земельного участка	—
1.1.	Сведения о местоположении земельного участка (при отсутствии адреса) в структурированном в соответствии с федеральной информационной адресной системой виде	
1.2.	Дополнительные сведения о местоположении земельного участка	Ульяновская область, г. Ульяновск, садоводческое товарищество "Радуга" центральная, участок 189
2.	Площадь земельного участка ± величина погрешности определения (вычисления) площади ($P \pm \Delta P$), м ²	235 ± 5,00
3.	Формула, примененная для вычисления предельной погрешности определения площади земельного участка, с подставленными значениями и итоговые (вычисленные) значения	$3,5 * 0,10 * \sqrt{(235,00)} = 5$
4.	Площадь земельного участка согласно сведениям Единого государственного реестра недвижимости (Ркад), м ²	262,00
5.	Оценка расхождения Р и Ркад ($P - P_{кад}$), м ²	27
6.	Предельный минимальный и максимальный размеры земельного участка (Рмин и Рмакс), м ²	— —
7.	Вид (виды) разрешенного использования	Для садоводства
7.1.	Дополнительные сведения об использовании земельного участка	—
8.	Кадастровый или иной государственный учетный номер (инвентарный) здания, сооружения, объекта незавершенного строительства, расположенного на земельном участке	—
9.	Сведения о земельных участках (землях общего пользования, территории общего пользования), посредством которых обеспечивается доступ	—
10.	Иные сведения	—

4. Пояснения к сведениям об уточняемом земельном участке с кадастровым номером 73:19:083501:276 :

1.	—
----	---

1. Сведения о характерных точках границ уточняемого земельного участка с кадастровым номером 73:19:083501:277 :
 Система координат МСК-73, зона 2 Зона № 2

Обозначение характерных точек границ	Координаты, м				Метод определения координат	Формулы, примененные для расчета средней квадратической погрешности определения координат характерных точек границ (Mt), с подставленными в такие формулы значениями и итоговые (вычисленные) значения Mt, м	Описание закрепления точки
	содержатся в Едином государственном реестре недвижимости		определены в результате выполнения комплексных кадастровых работ				
	X	Y	X	Y			
1	2	3	4	5	6	7	8
122	—	—	512 774,89	2 251 922,02	Метод спутниковых геодезических измерений (определений)	Mt = 0,10	—
123	—	—	512 775,05	2 251 923,13			
124	—	—	512 774,13	2 251 924,91			
119	—	—	512 767,57	2 251 931,84			
н121У	—	—	512 745,49	2 251 918,00			
н120У	—	—	512 725,08	2 251 902,21			
125	—	—	512 732,25	2 251 895,40			
н126У	—	—	512 751,93	2 251 911,98			
н127У	—	—	512 762,70	2 251 917,58			
128	—	—	512 769,53	2 251 919,36			
122	—	—	512 774,89	2 251 922,02			

2. Сведения о частях границ уточняемого земельного участка с кадастровым номером 73:19:083501:277 :

Обозначение части границ		Горизонтальное проложение (S), м	Описание прохождения части границ	Сведения о согласовании местоположения границ (согласовано/спорное)
от т.	до т.			
1	2	3	4	5
122	123	1,12	—	согласовано
123	124	2,00		
124	119	9,54		
119	н121У	26,06		
н121У	н120У	25,80		
н120У	125	9,89		
125	н126У	25,73		
н126У	н127У	12,14		
н127У	128	7,06		
128	122	5,98		

3. Сведения о характеристиках уточняемого земельного участка с кадастровым номером 73:19:083501:277 :

№ п/п	Наименование характеристики земельного участка	Значение характеристики
1	2	3
1.	Адрес земельного участка	—
1.1.	Сведения о местоположении земельного участка (при отсутствии адреса) в структурированном в соответствии с федеральной информационной адресной системой виде	
1.2.	Дополнительные сведения о местоположении земельного участка	обл Ульяновская р-н Ульяновский Садоводческое товарищество "Радуга" центральная участок 190
2.	Площадь земельного участка ± величина погрешности определения (вычисления) площади ($P \pm \Delta P$), м ²	501 ± 8,00
3.	Формула, примененная для вычисления предельной погрешности определения площади земельного участка, с подставленными значениями и итоговые (вычисленные) значения	$3,5*0,10*\sqrt{(501,00)} = 8$
4.	Площадь земельного участка согласно сведениям Единого государственного реестра недвижимости (Ркад), м ²	456,00
5.	Оценка расхождения Р и Ркад ($P - P_{кад}$), м ²	45
6.	Предельный минимальный и максимальный размеры земельного участка (Рмин и Рмакс), м ²	— —
7.	Вид (виды) разрешенного использования	Для садоводства

1	2	3
7.1.	Дополнительные сведения об использовании земельного участка	—
8.	Кадастровый или иной государственный учетный номер (инвентарный) здания, сооружения, объекта незавершенного строительства, расположенного на земельном участке	—
9.	Сведения о земельных участках (землях общего пользования, территории общего пользования), посредством которых обеспечивается доступ	—
10.	Иные сведения	—

4. Пояснения к сведениям об уточняемом земельном участке с кадастровым номером 73:19:083501:277 :

1.	—
----	---

1. Сведения о характерных точках границ уточняемого земельного участка с кадастровым номером 73:19:083501:279 :

Система координат МСК-73, зона 2 Зона № 2

Обозначение характерных точек границ	Координаты, м				Метод определения координат	Формулы, примененные для расчета средней квадратической погрешности определения координат характерных точек границ (Mt), с подставленными в такие формулы значениями и итоговые (вычисленные) значения Mt, м	Описание закрепления точки
	содержатся в Едином государственном реестре недвижимости		определены в результате выполнения комплексных кадастровых работ				
	X	Y	X	Y			
1	2	3	4	5	6	7	8
2175	—	—	512 550,61	2 252 278,68	Метод спутниковых геодезических измерений (определений)	0,10	—
2179	—	—	512 581,50	2 252 300,66		0,00	
2180	—	—	512 574,96	2 252 308,79		Mt = 0,10	
н2176У	—	—	512 542,28	2 252 286,06		0,10	
2175	—	—	512 550,61	2 252 278,68			

2. Сведения о частях границ уточняемого земельного участка с кадастровым номером 73:19:083501:279 :

Обозначение части границ		Горизонтальное проложение (S), м	Описание прохождения части границ	Сведения о согласовании местоположения границ (согласовано/спорное)
от т.	до т.			

1	2	3	4	5
2175	2179	37,91	—	согласовано
2179	2180	10,43		
2180	н2176У	39,81		
н2176У	2175	11,13		

3. Сведения о характеристиках уточняемого земельного участка с кадастровым номером 73:19:083501:279 :

№ п/п	Наименование характеристики земельного участка	Значение характеристики
1	2	3
1.	Адрес земельного участка	—
1.1.	Сведения о местоположении земельного участка (при отсутствии адреса) в структурированном в соответствии с федеральной информационной адресной системой виде	
1.2.	Дополнительные сведения о местоположении земельного участка	Ульяновская область, г. Ульяновск, садоводческое товарищество "Радуга" центральная, участок 192
2.	Площадь земельного участка ± величина погрешности определения (вычисления) площади ($P \pm \Delta P$), м ²	413 ± 7,00
3.	Формула, примененная для вычисления предельной погрешности определения площади земельного участка, с подставленными значениями и итоговые (вычисленные) значения	$3,5 * 0,10 * \sqrt{(413,00)} = 7$
4.	Площадь земельного участка согласно сведениям Единого государственного реестра недвижимости (Ркад), м ²	382,00
5.	Оценка расхождения Р и Ркад ($P - P_{кад}$), м ²	31
6.	Предельный минимальный и максимальный размеры земельного участка (Рмин и Рмакс), м ²	— —
7.	Вид (виды) разрешенного использования	Для коллективного садоводства
7.1.	Дополнительные сведения об использовании земельного участка	—
8.	Кадастровый или иной государственный учетный номер (инвентарный) здания, сооружения, объекта незавершенного строительства, расположенного на земельном участке	—
9.	Сведения о земельных участках (землях общего пользования, территории общего пользования), посредством которых обеспечивается доступ	—
10.	Иные сведения	—

4. Пояснения к сведениям об уточняемом земельном участке с кадастровым номером 73:19:083501:279 :

1.	—
----	---

1. Сведения о характерных точках границ уточняемого земельного участка с кадастровым номером 73:19:083501:280 :
 Система координат МСК-73, зона 2 Зона № 2

Обозначение характерных точек границ	Координаты, м				Метод определения координат	Формулы, примененные для расчета средней квадратической погрешности определения координат характерных точек границ (Mt), с подставленными в такие формулы значениями и итоговые (вычисленные) значения Mt, м	Описание закрепления точки
	содержатся в Едином государственном реестре недвижимости		определены в результате выполнения комплексных кадастровых работ				
	X	Y	X	Y			
1	2	3	4	5	6	7	8
2172	—	—	512 536,35	2 252 263,08	Метод спутниковых геодезических измерений (определений)	0,10	—
н2173У	—	—	512 550,74	2 252 269,61		Mt = 0,10	
н2174У	—	—	512 555,10	2 252 272,30		0,10	
2175	—	—	512 550,61	2 252 278,68		Mt = 0,10	
н2176У	—	—	512 542,28	2 252 286,06		0,00	
2177	—	—	512 531,57	2 252 278,77		0,10	
2178	—	—	512 527,10	2 252 274,55			
2172	—	—	512 536,35	2 252 263,08			

2. Сведения о частях границ уточняемого земельного участка с кадастровым номером 73:19:083501:280 :

Обозначение части границ		Горизонтальное проложение (S), м	Описание прохождения части границ	Сведения о согласовании местоположения границ (согласовано/спорное)
от т.	до т.			
1	2	3	4	5
2172	н2173У	15,80	—	согласовано
н2173У	н2174У	5,12		
н2174У	2175	7,80		
2175	н2176У	11,13		

1	2	3	4	5
н2176У	2177	12,96	—	согласовано
2177	2178	6,15		
2178	2172	14,74		

3. Сведения о характеристиках уточняемого земельного участка с кадастровым номером 73:19:083501:280 :

№ п/п	Наименование характеристики земельного участка	Значение характеристики
1	2	3
1.	Адрес земельного участка	—
1.1.	Сведения о местоположении земельного участка (при отсутствии адреса) в структурированном в соответствии с федеральной информационной адресной системой виде	
1.2.	Дополнительные сведения о местоположении земельного участка	обл Ульяновская р-н Ульяновский Садоводческое товарищество "Радуга" центральная участок 193
2.	Площадь земельного участка ± величина погрешности определения (вычисления) площади ($P \pm \Delta P$), м ²	350 ± 7,00
3.	Формула, примененная для вычисления предельной погрешности определения площади земельного участка, с подставленными значениями и итоговые (вычисленные) значения	$3,5 * 0,10 * \sqrt{(350,00)} = 7$
4.	Площадь земельного участка согласно сведениям Единого государственного реестра недвижимости (Ркад), м ²	315,00
5.	Оценка расхождения Р и Ркад ($P - P_{кад}$), м ²	35
6.	Предельный минимальный и максимальный размеры земельного участка (Рмин и Рмакс), м ²	— —
7.	Вид (виды) разрешенного использования	Для садоводства
7.1.	Дополнительные сведения об использовании земельного участка	—
8.	Кадастровый или иной государственный учетный номер (инвентарный) здания, сооружения, объекта незавершенного строительства, расположенного на земельном участке	—
9.	Сведения о земельных участках (землях общего пользования, территории общего пользования), посредством которых обеспечивается доступ	—
10.	Иные сведения	—

4. Пояснения к сведениям об уточняемом земельном участке с кадастровым номером 73:19:083501:280 :

1.	—
----	---

1. Сведения о характерных точках границ уточняемого земельного участка с кадастровым номером 73:19:083501:284 :
 Система координат МСК-73, зона 2 Зона № 2

Обозначение характерных точек границ	Координаты, м				Метод определения координат	Формулы, примененные для расчета средней квадратической погрешности определения координат характерных точек границ (Mt), с подставленными в такие формулы значениями и итоговые (вычисленные) значения Mt, м	Описание закрепления точки
	содержатся в Едином государственном реестре недвижимости		определены в результате выполнения комплексных кадастровых работ				
	X	Y	X	Y			
1	2	3	4	5	6	7	8
298	—	—	512 499,84	2 252 254,89	Метод спутниковых геодезических измерений (определений)	Mt = 0,10	—
299	—	—	512 497,86	2 252 256,43			
300	—	—	512 490,33	2 252 263,02			
301	—	—	512 465,60	2 252 245,23	Аналитический метод	0,10	
222	—	—	512 473,32	2 252 236,34			
298	—	—	512 499,84	2 252 254,89	Метод спутниковых геодезических измерений (определений)	Mt = 0,10	

2. Сведения о частях границ уточняемого земельного участка с кадастровым номером 73:19:083501:284 :

Обозначение части границ		Горизонтальное проложение (S), м	Описание прохождения части границ	Сведения о согласовании местоположения границ (согласовано/спорное)
от т.	до т.			
1	2	3	4	5
298	299	2,51	—	согласовано
299	300	10,01		
300	301	30,46		
301	222	11,77		
222	298	32,36		

3. Сведения о характеристиках уточняемого земельного участка с кадастровым номером 73:19:083501:284 :

№ п/п	Наименование характеристики земельного участка	Значение характеристики
1	2	3
1	2	3

1	2	3
1.	Адрес земельного участка	—
1.1.	Сведения о местоположении земельного участка (при отсутствии адреса) в структурированном в соответствии с федеральной информационной адресной системой виде	
1.2.	Дополнительные сведения о местоположении земельного участка	обл. Ульяновская, р-н Ульяновский, Садоводческое товарищество "Радуга" центральная, участок 197
2.	Площадь земельного участка ± величина погрешности определения (вычисления) площади ($P \pm \Delta P$), м ²	374 ± 7,00
3.	Формула, примененная для вычисления предельной погрешности определения площади земельного участка, с подставленными значениями и итоговые (вычисленные) значения	$3,5 * 0,10 * \sqrt{(374,00)} = 7$
4.	Площадь земельного участка согласно сведениям Единого государственного реестра недвижимости (Ркад), м ²	412,00
5.	Оценка расхождения Р и Ркад ($P - P_{кад}$), м ²	38
6.	Предельный минимальный и максимальный размеры земельного участка ($P_{мин}$ и $P_{макс}$), м ²	— —
7.	Вид (виды) разрешенного использования	Для садоводства
7.1.	Дополнительные сведения об использовании земельного участка	—
8.	Кадастровый или иной государственный учетный номер (инвентарный) здания, сооружения, объекта незавершенного строительства, расположенного на земельном участке	73:19:083501:1396
9.	Сведения о земельных участках (землях общего пользования, территории общего пользования), посредством которых обеспечивается доступ	—
10.	Иные сведения	—
4. Пояснения к сведениям об уточняемом земельном участке с кадастровым номером		73:19:083501:284 :
1.	—	—

1. Сведения о характерных точках границ уточняемого земельного участка с кадастровым номером 73:19:083501:286 : Система координат МСК-73, зона 2 Зона № 2

Обозначение характерных точек границ	Координаты, м				Метод определения координат	Формулы, примененные для расчета средней квадратической погрешности определения координат характерных точек границ (Mt), с подставленными в такие формулы значениями и итоговые (вычисленные) значения Mt, м	Описание закрепления точки
	содержатся в Едином государственном реестре недвижимости		определены в результате выполнения комплексных кадастровых работ				
	X	Y	X	Y			
1	2	3	4	5	6	7	8
221	—	—	512 482,08	2 252 227,28	Аналитический метод	0,02	—
222	—	—	512 473,32	2 252 236,34		0,10	
223	—	—	512 453,93	2 252 223,90			
224	—	—	512 445,49	2 252 217,60			
225	—	—	512 447,62	2 252 215,03	Метод спутниковых геодезических измерений (определений)	Mt = 0,10	
226	—	—	512 450,12	2 252 212,67			
227	—	—	512 454,46	2 252 208,74	Аналитический метод	0,10	
221	—	—	512 482,08	2 252 227,28		0,02	

2. Сведения о частях границ уточняемого земельного участка с кадастровым номером 73:19:083501:286 :

Обозначение части границ		Горизонтальное проложение (S), м	Описание прохождения части границ	Сведения о согласовании местоположения границ (согласовано/спорное)
от т.	до т.			
1	2	3	4	5
221	222	12,60	—	согласовано
222	223	23,04		
223	224	10,53		
224	225	3,34		
225	226	3,44		
226	227	5,85		
227	221	33,27		

3. Сведения о характеристиках уточняемого земельного участка с кадастровым номером 73:19:083501:286 :

№ п/п	Наименование характеристики земельного участка	Значение характеристики
-------	--	-------------------------

1	2	3
1.	Адрес земельного участка	—
1.1.	Сведения о местоположении земельного участка (при отсутствии адреса) в структурированном в соответствии с федеральной информационной адресной системой виде	
1.2.	Дополнительные сведения о местоположении земельного участка	обл. Ульяновская, р-н Ульяновский, Садоводческое товарищество "Радуга" центральная, участок 199
2.	Площадь земельного участка ± величина погрешности определения (вычисления) площади ($P \pm \Delta P$), м ²	425 ± 7,00
3.	Формула, примененная для вычисления предельной погрешности определения площади земельного участка, с подставленными значениями и итоговые (вычисленные) значения	$3,5 * 0,10 * \sqrt{(425,00)} = 7$
4.	Площадь земельного участка согласно сведениям Единого государственного реестра недвижимости (Ркад), м ²	424,00
5.	Оценка расхождения Р и Ркад ($P - P_{кад}$), м ²	1
6.	Предельный минимальный и максимальный размеры земельного участка (Рмин и Рмакс), м ²	— —
7.	Вид (виды) разрешенного использования	Для садоводства
7.1.	Дополнительные сведения об использовании земельного участка	—
8.	Кадастровый или иной государственный учетный номер (инвентарный) здания, сооружения, объекта незавершенного строительства, расположенного на земельном участке	—
9.	Сведения о земельных участках (землях общего пользования, территории общего пользования), посредством которых обеспечивается доступ	—
10.	Иные сведения	—
4. Пояснения к сведениям об уточняемом земельном участке с кадастровым номером		73:19:083501:286 :
1.	—	—

1. Сведения о характерных точках границ уточняемого земельного участка с кадастровым номером 73:19:083501:290 :
 Система координат МСК-73, зона 2 Зона № 2

Обозначение характерных точек границ	Координаты, м				Метод определения координат	Формулы, примененные для расчета средней квадратической погрешности определения координат характерных точек границ (Mt), с подставленными в такие формулы значениями и итоговые (вычисленные) значения Mt, м	Описание закрепления точки
	содержатся в Едином государственном реестре недвижимости		определены в результате выполнения комплексных кадастровых работ				
	X	Y	X	Y			
1	2	3	4	5	6	7	8
н231У	—	—	512 447,29	2 252 266,04	Метод спутниковых геодезических измерений (определений)	Mt = 0,10	—
н234У	—	—	512 437,08	2 252 278,13			
235	—	—	512 415,45	2 252 262,86			
232	—	—	512 424,23	2 252 250,37			
н231У	—	—	512 447,29	2 252 266,04			

2. Сведения о частях границ уточняемого земельного участка с кадастровым номером 73:19:083501:290 :

Обозначение части границ		Горизонтальное проложение (S), м	Описание прохождения части границ	Сведения о согласовании местоположения границ (согласовано/спорное)
от т.	до т.			
1	2	3	4	5
н231У	н234У	15,82	—	согласовано
н234У	235	26,48		
235	232	15,27		
232	н231У	27,88		

3. Сведения о характеристиках уточняемого земельного участка с кадастровым номером 73:19:083501:290 :

№ п/п	Наименование характеристики земельного участка	Значение характеристики
1	2	3
1	2	3

1	2	3
1.	Адрес земельного участка	—
1.1.	Сведения о местоположении земельного участка (при отсутствии адреса) в структурированном в соответствии с федеральной информационной адресной системой виде	
1.2.	Дополнительные сведения о местоположении земельного участка	Местоположение установлено относительно ориентира, расположенного в границах участка. Почтовый адрес ориентира: Ульяновская область, г. Ульяновск, садоводческое товарищество "Радуга" центральная, участок 204.
2.	Площадь земельного участка \pm величина погрешности определения (вычисления) площади ($P \pm \Delta P$), м ²	422 \pm 7,00
3.	Формула, примененная для вычисления предельной погрешности определения площади земельного участка, с подставленными значениями и итоговые (вычисленные) значения	$3,5 * 0,10 * \sqrt{(422,00)} = 7$
4.	Площадь земельного участка согласно сведениям Единого государственного реестра недвижимости (Ркад), м ²	418,00
5.	Оценка расхождения P и Ркад ($P - P_{кад}$), м ²	4
6.	Предельный минимальный и максимальный размеры земельного участка (Рмин и Рмакс), м ²	— —
7.	Вид (виды) разрешенного использования	Для садоводства
7.1.	Дополнительные сведения об использовании земельного участка	—
8.	Кадастровый или иной государственный учетный номер (инвентарный) здания, сооружения, объекта незавершенного строительства, расположенного на земельном участке	73:19:083501:1462
9.	Сведения о земельных участках (землях общего пользования, территории общего пользования), посредством которых обеспечивается доступ	—
10.	Иные сведения	—
4. Пояснения к сведениям об уточняемом земельном участке с кадастровым номером		73:19:083501:290 :
1.		—

1. Сведения о характерных точках границ уточняемого земельного участка с кадастровым номером 73:19:083501:291 :
 Система координат МСК-73, зона 2 Зона № 2

Обозначение характерных точек границ	Координаты, м				Метод определения координат	Формулы, примененные для расчета средней квадратической погрешности определения координат характерных точек границ (Mt), с подставленными в такие формулы значениями и итоговые (вычисленные) значения Mt, м	Описание закрепления точки
	содержатся в Едином государственном реестре недвижимости		определены в результате выполнения комплексных кадастровых работ				
	X	Y	X	Y			
1	2	3	4	5	6	7	8
228	—	—	512 431,86	2 252 238,34	Аналитический метод	0,10	—
229	—	—	512 455,27	2 252 253,37		0,02	
230	—	—	512 457,24	2 252 255,00			
н231У	—	—	512 447,29	2 252 266,04	Метод спутниковых геодезических измерений (определений)	Mt = 0,10	
232	—	—	512 424,23	2 252 250,37			
233	—	—	512 423,97	2 252 250,11			
228	—	—	512 431,86	2 252 238,34	Аналитический метод	0,10	

2. Сведения о частях границ уточняемого земельного участка с кадастровым номером 73:19:083501:291 :

Обозначение части границ		Горизонтальное проложение (S), м	Описание прохождения части границ	Сведения о согласовании местоположения границ (согласовано/спорное)
от т.	до т.			
1	2	3	4	5
228	229	27,82	—	согласовано
229	230	2,56		
230	н231У	14,86		
н231У	232	27,88		
232	233	0,37		
233	228	14,17		

3. Сведения о характеристиках уточняемого земельного участка с кадастровым номером 73:19:083501:291 :

№ п/п	Наименование характеристики земельного участка	Значение характеристики
1	2	3

1	2	3
1.	Адрес земельного участка	—
1.1.	Сведения о местоположении земельного участка (при отсутствии адреса) в структурированном в соответствии с федеральной информационной адресной системой виде	
1.2.	Дополнительные сведения о местоположении земельного участка	обл. Ульяновская, р-н Ульяновский, Садоводческое товарищество "Радуга" центральная, участок 203
2.	Площадь земельного участка ± величина погрешности определения (вычисления) площади ($P \pm \Delta P$), м ²	428 ± 7,00
3.	Формула, примененная для вычисления предельной погрешности определения площади земельного участка, с подставленными значениями и итоговые (вычисленные) значения	$3,5 * 0,10 * \sqrt{(428,00)} = 7$
4.	Площадь земельного участка согласно сведениям Единого государственного реестра недвижимости (Ркад), м ²	405,00
5.	Оценка расхождения Р и Ркад ($P - P_{кад}$), м ²	23
6.	Предельный минимальный и максимальный размеры земельного участка (Рмин и Рмакс), м ²	— —
7.	Вид (виды) разрешенного использования	Для садоводства
7.1.	Дополнительные сведения об использовании земельного участка	—
8.	Кадастровый или иной государственный учетный номер (инвентарный) здания, сооружения, объекта незавершенного строительства, расположенного на земельном участке	—
9.	Сведения о земельных участках (землях общего пользования, территории общего пользования), посредством которых обеспечивается доступ	—
10.	Иные сведения	—
4. Пояснения к сведениям об уточняемом земельном участке с кадастровым номером		73:19:083501:291 :
1.	—	—

1. Сведения о характерных точках границ уточняемого земельного участка с кадастровым номером 73:19:083501:292 :
 Система координат МСК-73, зона 2 Зона № 2

Обозначение характерных точек границ	Координаты, м				Метод определения координат	Формулы, примененные для расчета средней квадратической погрешности определения координат характерных точек границ (Mt), с подставленными в такие формулы значениями и итоговые (вычисленные) значения Mt, м	Описание закрепления точки
	содержатся в Едином государственном реестре недвижимости		определены в результате выполнения комплексных кадастровых работ				
	X	Y	X	Y			
1	2	3	4	5	6	7	8
н234У	—	—	512 437,08	2 252 278,13	Метод спутниковых геодезических измерений (определений)	Mt = 0,10	—
н236У	—	—	512 422,11	2 252 294,54			
237	—	—	512 402,92	2 252 281,00			
238	—	—	512 406,03	2 252 275,75			
235	—	—	512 415,45	2 252 262,86			
н234У	—	—	512 437,08	2 252 278,13			

2. Сведения о частях границ уточняемого земельного участка с кадастровым номером 73:19:083501:292 :

Обозначение части границ		Горизонтальное проложение (S), м	Описание прохождения части границ	Сведения о согласовании местоположения границ (согласовано/спорное)
от т.	до т.			
1	2	3	4	5
н234У	н236У	22,21	—	согласовано
н236У	237	23,49		
237	238	6,10		
238	235	15,97		
235	н234У	26,48		

3. Сведения о характеристиках уточняемого земельного участка с кадастровым номером 73:19:083501:292 :

№ п/п	Наименование характеристики земельного участка	Значение характеристики
1	2	3
1	2	3

1	2	3
1.	Адрес земельного участка	—
1.1.	Сведения о местоположении земельного участка (при отсутствии адреса) в структурированном в соответствии с федеральной информационной адресной системой виде	
1.2.	Дополнительные сведения о местоположении земельного участка	обл Ульяновская р-н Ульяновский Садоводческое товарищество "Радуга" центральная участок 205
2.	Площадь земельного участка ± величина погрешности определения (вычисления) площади ($P \pm \Delta P$), м ²	555 ± 8,00
3.	Формула, примененная для вычисления предельной погрешности определения площади земельного участка, с подставленными значениями и итоговые (вычисленные) значения	$3,5 * 0,10 * \sqrt{(555,00)} = 8$
4.	Площадь земельного участка согласно сведениям Единого государственного реестра недвижимости (Ркад), м ²	547,00
5.	Оценка расхождения Р и Ркад ($P - P_{кад}$), м ²	8
6.	Предельный минимальный и максимальный размеры земельного участка (Рмин и Рмакс), м ²	— —
7.	Вид (виды) разрешенного использования	Для садоводства
7.1.	Дополнительные сведения об использовании земельного участка	—
8.	Кадастровый или иной государственный учетный номер (инвентарный) здания, сооружения, объекта незавершенного строительства, расположенного на земельном участке	—
9.	Сведения о земельных участках (землях общего пользования, территории общего пользования), посредством которых обеспечивается доступ	—
10.	Иные сведения	—
4. Пояснения к сведениям об уточняемом земельном участке с кадастровым номером		73:19:083501:292 :
1.		—

1. Сведения о характерных точках границ уточняемого земельного участка с кадастровым номером 73:19:083501:293 :
 Система координат МСК-73, зона 2 Зона № 2

Обозначение характерных точек границ	Координаты, м				Метод определения координат	Формулы, примененные для расчета средней квадратической погрешности определения координат характерных точек границ (Mt), с подставленными в такие формулы значениями и итоговые (вычисленные) значения Mt, м	Описание закрепления точки
	содержатся в Едином государственном реестре недвижимости		определены в результате выполнения комплексных кадастровых работ				
	X	Y	X	Y			
1	2	3	4	5	6	7	8
н234У	—	—	512 437,08	2 252 278,13	Метод спутниковых геодезических измерений (определений)	Mt = 0,10	—
304	—	—	512 457,12	2 252 290,37			
305	—	—	512 439,72	2 252 305,25			
306	—	—	512 436,94	2 252 307,39			
307	—	—	512 433,14	2 252 306,96			
308	—	—	512 422,32	2 252 300,09			
309	—	—	512 420,40	2 252 297,09			
310	—	—	512 420,11	2 252 296,53			
н236У	—	—	512 422,11	2 252 294,54			
н234У	—	—	512 437,08	2 252 278,13			

2. Сведения о частях границ уточняемого земельного участка с кадастровым номером 73:19:083501:293 :

Обозначение части границ		Горизонтальное проложение (S), м	Описание прохождения части границ	Сведения о согласовании местоположения границ (согласовано/спорное)
от т.	до т.			
1	2	3	4	5

1	2	3	4	5
н234У	304	23,48	—	согласовано
304	305	22,89		
305	306	3,51		
306	307	3,82		
307	308	12,82		
308	309	3,56		
309	310	0,63		
310	н236У	2,82		
н236У	н234У	22,21		

3. Сведения о характеристиках уточняемого земельного участка с кадастровым номером 73:19:083501:293 :

№ п/п	Наименование характеристики земельного участка	Значение характеристики
1	2	3
1.	Адрес земельного участка	—
1.1.	Сведения о местоположении земельного участка (при отсутствии адреса) в структурированном в соответствии с федеральной информационной адресной системой виде	
1.2.	Дополнительные сведения о местоположении земельного участка	Местоположение установлено относительно ориентира, расположенного в границах участка. Почтовый адрес ориентира: Ульяновская область, р-н Ульяновский, с/т "Радуга" центральная, участок 206.
2.	Площадь земельного участка ± величина погрешности определения (вычисления) площади ($P \pm \Delta P$), м ²	570 ± 8,00
3.	Формула, примененная для вычисления предельной погрешности определения площади земельного участка, с подставленными значениями и итоговые (вычисленные) значения	$3,5 * 0,10 * \sqrt{(570,00)} = 8$
4.	Площадь земельного участка согласно сведениям Единого государственного реестра недвижимости (Ркад), м ²	538,00
5.	Оценка расхождения Р и Ркад ($P - P_{кад}$), м ²	32
6.	Предельный минимальный и максимальный размеры земельного участка ($P_{мин}$ и $P_{макс}$), м ²	— —
7.	Вид (виды) разрешенного использования	Для садоводства
7.1.	Дополнительные сведения об использовании земельного участка	—
8.	Кадастровый или иной государственный учетный номер (инвентарный) здания, сооружения, объекта незавершенного строительства, расположенного на земельном участке	73:19:083501:1519

1	2	3
9.	Сведения о земельных участках (землях общего пользования, территории общего пользования), посредством которых обеспечивается доступ	—
10.	Иные сведения	Запрещение. Обременение возникает на основании: Постановление судебного пристава-исполнителя ОСП по ВАП по г. Ульяновску УФССП России по Ульяновской области № 26223572/7350 (28652/16/73050-ИП), документ выдан ОСП по ВАП по г. Ульяновску УФССП России по Ульяновской области

4. Пояснения к сведениям об уточняемом земельном участке с кадастровым номером 73:19:083501:293 :

1.	—
----	---

1. Сведения о характерных точках границ уточняемого земельного участка с кадастровым номером 73:19:083501:294 :

Система координат МСК-73, зона 2 Зона № 2

Обозначение характерных точек границ	Координаты, м				Метод определения координат	Формулы, примененные для расчета средней квадратической погрешности определения координат характерных точек границ (Mt), с подставленными в такие формулы значениями и итоговые (вычисленные) значения Mt, м	Описание закрепления точки
	содержатся в Едином государственном реестре недвижимости		определены в результате выполнения комплексных кадастровых работ				
	X	Y	X	Y			
1	2	3	4	5	6	7	8
312	—	—	512 465,50	2 252 283,48	Метод спутниковых геодезических измерений (определений)	Mt = 0,10	—
304	—	—	512 457,12	2 252 290,37			
н234У	—	—	512 437,08	2 252 278,13			
н313У	—	—	512 444,73	2 252 269,11			
н231У	—	—	512 447,29	2 252 266,04			
н314У	—	—	512 469,26	2 252 280,35			
312	—	—	512 465,50	2 252 283,48			

2. Сведения о частях границ уточняемого земельного участка с кадастровым номером 73:19:083501:294 :

Обозначение части границ		Горизонтальное проложение (S), м	Описание прохождения части границ	Сведения о согласовании местоположения границ (согласовано/спорное)
от т.	до т.			
1	2	3	4	5
312	304	10,85	—	согласовано
304	н234У	23,48		
н234У	н313У	11,83		
н313У	н231У	4,00		
н231У	н314У	26,22		
н314У	312	4,89		

3. Сведения о характеристиках уточняемого земельного участка с кадастровым номером 73:19:083501:294 :

№ п/п	Наименование характеристики земельного участка	Значение характеристики
1	2	3
1.	Адрес земельного участка	—
1.1.	Сведения о местоположении земельного участка (при отсутствии адреса) в структурированном в соответствии с федеральной информационной адресной системой виде	
1.2.	Дополнительные сведения о местоположении земельного участка	Ульяновская область, г. Ульяновск, садоводческое товарищество "Радуга" центральная, участок 207
2.	Площадь земельного участка ± величина погрешности определения (вычисления) площади ($P \pm \Delta P$), м ²	381 ± 7,00
3.	Формула, примененная для вычисления предельной погрешности определения площади земельного участка, с подставленными значениями и итоговые (вычисленные) значения	$3,5 * 0,10 * \sqrt{(381,00)} = 7$
4.	Площадь земельного участка согласно сведениям Единого государственного реестра недвижимости (Ркад), м ²	333,00
5.	Оценка расхождения Р и Ркад ($P - P_{кад}$), м ²	48
6.	Предельный минимальный и максимальный размеры земельного участка (Рмин и Рмакс), м ²	— —
7.	Вид (виды) разрешенного использования	Для садоводства
7.1.	Дополнительные сведения об использовании земельного участка	—
8.	Кадастровый или иной государственный учетный номер (инвентарный) здания, сооружения, объекта незавершенного строительства, расположенного на земельном участке	—

1	2	3
9.	Сведения о земельных участках (землях общего пользования, территории общего пользования), посредством которых обеспечивается доступ	—
10.	Иные сведения	—

4. Пояснения к сведениям об уточняемом земельном участке с кадастровым номером 73:19:083501:294 :

1.	—
----	---

**1. Сведения о характерных точках границ уточняемого земельного участка с кадастровым номером 73:19:083501:297 :
Система координат МСК-73, зона 2 Зона № 2**

Обозначение характерных точек границ	Координаты, м				Метод определения координат	Формулы, примененные для расчета средней квадратической погрешности определения координат характерных точек границ (Mt), с подставленными в такие формулы значениями и итоговые (вычисленные) значения Mt, м	Описание закрепления точки
	содержатся в Едином государственном реестре недвижимости		определены в результате выполнения комплексных кадастровых работ				
	X	Y	X	Y			
1	2	3	4	5	6	7	8
300	—	—	512 490,33	2 252 263,02	Метод спутниковых геодезических измерений (определений)	Mt = 0,10	—
302	—	—	512 481,98	2 252 269,92			
303	—	—	512 480,70	2 252 271,01			
230	—	—	512 457,24	2 252 255,00	Аналитический метод	0,02	—
301	—	—	512 465,60	2 252 245,23		0,10	
300	—	—	512 490,33	2 252 263,02	Метод спутниковых геодезических измерений (определений)	Mt = 0,10	—

2. Сведения о частях границ уточняемого земельного участка с кадастровым номером 73:19:083501:297 :

Обозначение части границ		Горизонтальное проложение (S), м	Описание прохождения части границ	Сведения о согласовании местоположения границ (согласовано/спорное)
от т.	до т.			
1	2	3	4	5
300	302	10,83	—	согласовано
302	303	1,68		

1	2	3	4	5
303	230	28,40	—	согласовано
230	301	12,86		
301	300	30,46		

3. Сведения о характеристиках уточняемого земельного участка с кадастровым номером 73:19:083501:297 :

№ п/п	Наименование характеристики земельного участка	Значение характеристики
1	2	3
1.	Адрес земельного участка	—
1.1.	Сведения о местоположении земельного участка (при отсутствии адреса) в структурированном в соответствии с федеральной информационной адресной системой виде	
1.2.	Дополнительные сведения о местоположении земельного участка	Местоположение установлено относительно ориентира, расположенного в границах участка. Почтовый адрес ориентира: обл. Ульяновская, р-н Ульяновский, садоводческое товарищество "Радуга" центральная, участок 210.
2.	Площадь земельного участка ± величина погрешности определения (вычисления) площади ($P \pm \Delta P$), м ²	366 ± 7,00
3.	Формула, примененная для вычисления предельной погрешности определения площади земельного участка, с подставленными значениями и итоговые (вычисленные) значения	$3,5 * 0,10 * \sqrt{(366,00)} = 7$
4.	Площадь земельного участка согласно сведениям Единого государственного реестра недвижимости (Ркад), м ²	380,00
5.	Оценка расхождения Р и Ркад ($P - P_{кад}$), м ²	14
6.	Предельный минимальный и максимальный размеры земельного участка (Рмин и Рмакс), м ²	— —
7.	Вид (виды) разрешенного использования	Для садоводства
7.1.	Дополнительные сведения об использовании земельного участка	—
8.	Кадастровый или иной государственный учетный номер (инвентарный) здания, сооружения, объекта незавершенного строительства, расположенного на земельном участке	73:19:083501:1463
9.	Сведения о земельных участках (землях общего пользования, территории общего пользования), посредством которых обеспечивается доступ	—
10.	Иные сведения	—

4. Пояснения к сведениям об уточняемом земельном участке с кадастровым номером 73:19:083501:297 :

1.	—
----	---

1. Сведения о характерных точках границ уточняемого земельного участка с кадастровым номером 73:19:083501:299 :
 Система координат МСК-73, зона 2 Зона № 2

Обозначение характерных точек границ	Координаты, м				Метод определения координат	Формулы, примененные для расчета средней квадратической погрешности определения координат характерных точек границ (Mt), с подставленными в такие формулы значениями и итоговые (вычисленные) значения Mt, м	Описание закрепления точки
	содержатся в Едином государственном реестре недвижимости		определены в результате выполнения комплексных кадастровых работ				
	X	Y	X	Y			
1	2	3	4	5	6	7	8
2168	—	—	512 489,02	2 252 269,07	Метод спутниковых геодезических измерений (определений)	0,10	—
2169	—	—	512 511,59	2 252 286,27		0,00	
2170	—	—	512 507,29	2 252 290,72		Mt = 0,10	
2164	—	—	512 500,95	2 252 297,41		0,00	
н2167У	—	—	512 497,12	2 252 293,60		0,10	
2166	—	—	512 476,35	2 252 279,51		0,00	
2171	—	—	512 478,77	2 252 277,39		0,10	
2168	—	—	512 489,02	2 252 269,07		0,10	

2. Сведения о частях границ уточняемого земельного участка с кадастровым номером 73:19:083501:299 :

Обозначение части границ		Горизонтальное проложение (S), м	Описание прохождения части границ	Сведения о согласовании местоположения границ (согласовано/спорное)
от т.	до т.			
1	2	3	4	5
2168	2169	28,38	—	согласовано
2169	2170	6,19		
2170	2164	9,22		
2164	н2167У	5,40		

1	2	3	4	5
н2167У	2166	25,10	—	согласовано
2166	2171	3,22		
2171	2168	13,20		

3. Сведения о характеристиках уточняемого земельного участка с кадастровым номером 73:19:083501:299 :

№ п/п	Наименование характеристики земельного участка	Значение характеристики
1	2	3
1.	Адрес земельного участка	—
1.1.	Сведения о местоположении земельного участка (при отсутствии адреса) в структурированном в соответствии с федеральной информационной адресной системой виде	
1.2.	Дополнительные сведения о местоположении земельного участка	Ульяновская область, г. Ульяновск, садоводческое товарищество "Радуга" центральная, участок 212
2.	Площадь земельного участка ± величина погрешности определения (вычисления) площади ($P \pm \Delta P$), м ²	447 ± 7,00
3.	Формула, примененная для вычисления предельной погрешности определения площади земельного участка, с подставленными значениями и итоговые (вычисленные) значения	$3,5 * 0,10 * \sqrt{(447,00)} = 7$
4.	Площадь земельного участка согласно сведениям Единого государственного реестра недвижимости (Ркад), м ²	363,00
5.	Оценка расхождения Р и Ркад ($P - P_{кад}$), м ²	84
6.	Предельный минимальный и максимальный размеры земельного участка (Рмин и Рмакс), м ²	— —
7.	Вид (виды) разрешенного использования	Для садоводства
7.1.	Дополнительные сведения об использовании земельного участка	—
8.	Кадастровый или иной государственный учетный номер (инвентарный) здания, сооружения, объекта незавершенного строительства, расположенного на земельном участке	—
9.	Сведения о земельных участках (землях общего пользования, территории общего пользования), посредством которых обеспечивается доступ	—
10.	Иные сведения	—

4. Пояснения к сведениям об уточняемом земельном участке с кадастровым номером 73:19:083501:299 :

1.	—
----	---

1. Сведения о характерных точках границ уточняемого земельного участка с кадастровым номером 73:19:083501:300 :
 Система координат МСК-73, зона 2 Зона № 2

Обозначение характерных точек границ	Координаты, м				Метод определения координат	Формулы, примененные для расчета средней квадратической погрешности определения координат характерных точек границ (Mt), с подставленными в такие формулы значениями и итоговые (вычисленные) значения Mt, м	Описание закрепления точки
	содержатся в Едином государственном реестре недвижимости		определены в результате выполнения комплексных кадастровых работ				
	X	Y	X	Y			
1	2	3	4	5	6	7	8
2164	—	—	512 500,95	2 252 297,41	Метод спутниковых геодезических измерений (определений)	0,00	—
2165	—	—	512 496,13	2 252 302,07			
2159	—	—	512 490,81	2 252 307,67			
н2158У	—	—	512 479,75	2 252 299,31		Mt = 0,10	
2157	—	—	512 465,20	2 252 289,22		0,00	
2166	—	—	512 476,35	2 252 279,51		Mt = 0,10	
н2167У	—	—	512 497,12	2 252 293,60			
2164	—	—	512 500,95	2 252 297,41		0,00	

2. Сведения о частях границ уточняемого земельного участка с кадастровым номером 73:19:083501:300 :

Обозначение части границ		Горизонтальное проложение (S), м	Описание прохождения части границ	Сведения о согласовании местоположения границ (согласовано/спорное)
от т.	до т.			
1	2	3	4	5
2164	2165	6,70	—	согласовано
2165	2159	7,72		
2159	н2158У	13,86		
н2158У	2157	17,71		

1	2	3	4	5
2157	2166	14,79	—	согласовано
2166	н2167У	25,10		
н2167У	2164	5,40		

3. Сведения о характеристиках уточняемого земельного участка с кадастровым номером 73:19:083501:300 :

№ п/п	Наименование характеристики земельного участка	Значение характеристики
1	2	3
1.	Адрес земельного участка	—
1.1.	Сведения о местоположении земельного участка (при отсутствии адреса) в структурированном в соответствии с федеральной информационной адресной системой виде	
1.2.	Дополнительные сведения о местоположении земельного участка	обл Ульяновская р-н Ульяновский Садоводческое товарищество "Радуга" центральная участок 213
2.	Площадь земельного участка ± величина погрешности определения (вычисления) площади ($P \pm \Delta P$), м ²	451 ± 7,00
3.	Формула, примененная для вычисления предельной погрешности определения площади земельного участка, с подставленными значениями и итоговые (вычисленные) значения	$3,5 * 0,10 * \sqrt{(451,00)} = 7$
4.	Площадь земельного участка согласно сведениям Единого государственного реестра недвижимости (Ркад), м ²	436,00
5.	Оценка расхождения Р и Ркад ($P - P_{кад}$), м ²	15
6.	Предельный минимальный и максимальный размеры земельного участка ($P_{мин}$ и $P_{макс}$), м ²	— —
7.	Вид (виды) разрешенного использования	Для садоводства
7.1.	Дополнительные сведения об использовании земельного участка	—
8.	Кадастровый или иной государственный учетный номер (инвентарный) здания, сооружения, объекта незавершенного строительства, расположенного на земельном участке	73:19:083501:1397
9.	Сведения о земельных участках (землях общего пользования, территории общего пользования), посредством которых обеспечивается доступ	—
10.	Иные сведения	—

4. Пояснения к сведениям об уточняемом земельном участке с кадастровым номером 73:19:083501:300 :

1.	—
----	---

1. Сведения о характерных точках границ уточняемого земельного участка с кадастровым номером 73:19:083501:301 :
 Система координат МСК-73, зона 2 Зона № 2

Обозначение характерных точек границ	Координаты, м				Метод определения координат	Формулы, примененные для расчета средней квадратической погрешности определения координат характерных точек границ (Mt), с подставленными в такие формулы значениями и итоговые (вычисленные) значения Mt, м	Описание закрепления точки
	содержатся в Едином государственном реестре недвижимости		определены в результате выполнения комплексных кадастровых работ				
	X	Y	X	Y			
1	2	3	4	5	6	7	8
2157	—	—	512 465,20	2 252 289,22	Метод спутниковых геодезических измерений (определений)	0,00	—
н2158У	—	—	512 479,75	2 252 299,31		Mt = 0,10	
2159	—	—	512 490,81	2 252 307,67		0,00	
2160	—	—	512 481,87	2 252 317,06		0,10	
н2161У	—	—	512 463,20	2 252 301,22		Mt = 0,10	
н2162У	—	—	512 460,66	2 252 299,84			
н2163У	—	—	512 457,34	2 252 296,46			
2157	—	—	512 465,20	2 252 289,22		0,00	

2. Сведения о частях границ уточняемого земельного участка с кадастровым номером 73:19:083501:301 :

Обозначение части границ		Горизонтальное проложение (S), м	Описание прохождения части границ	Сведения о согласовании местоположения границ (согласовано/спорное)
от т.	до т.			
1	2	3	4	5
2157	н2158У	17,71	—	согласовано
н2158У	2159	13,86		
2159	2160	12,97		
2160	н2161У	24,48		

1	2	3	4	5
н2161У	н2162У	2,89	—	согласовано
н2162У	н2163У	4,74		
н2163У	2157	10,69		

3. Сведения о характеристиках уточняемого земельного участка с кадастровым номером 73:19:083501:301 :

№ п/п	Наименование характеристики земельного участка	Значение характеристики
1	2	3
1.	Адрес земельного участка	—
1.1.	Сведения о местоположении земельного участка (при отсутствии адреса) в структурированном в соответствии с федеральной информационной адресной системой виде	
1.2.	Дополнительные сведения о местоположении земельного участка	обл Ульяновская, р-н Ульяновский, Садоводческое товарищество "Радуга" центральная, участок 214
2.	Площадь земельного участка ± величина погрешности определения (вычисления) площади ($P \pm \Delta P$), м ²	378 ± 7,00
3.	Формула, примененная для вычисления предельной погрешности определения площади земельного участка, с подставленными значениями и итоговые (вычисленные) значения	$3,5 * 0,10 * \sqrt{(378,00)} = 7$
4.	Площадь земельного участка согласно сведениям Единого государственного реестра недвижимости (Ркад), м ²	401,00
5.	Оценка расхождения Р и Ркад ($P - P_{кад}$), м ²	23
6.	Предельный минимальный и максимальный размеры земельного участка ($P_{мин}$ и $P_{макс}$), м ²	— —
7.	Вид (виды) разрешенного использования	Для садоводства
7.1.	Дополнительные сведения об использовании земельного участка	—
8.	Кадастровый или иной государственный учетный номер (инвентарный) здания, сооружения, объекта незавершенного строительства, расположенного на земельном участке	73:19:083501:1695
9.	Сведения о земельных участках (землях общего пользования, территории общего пользования), посредством которых обеспечивается доступ	—
10.	Иные сведения	—

4. Пояснения к сведениям об уточняемом земельном участке с кадастровым номером 73:19:083501:301 :

1.	—
----	---

1. Сведения о характерных точках границ уточняемого земельного участка с кадастровым номером 73:19:083501:304 :
 Система координат МСК-73, зона 2 Зона № 2

Обозначение характерных точек границ	Координаты, м				Метод определения координат	Формулы, примененные для расчета средней квадратической погрешности определения координат характерных точек границ (Mt), с подставленными в такие формулы значениями и итоговые (вычисленные) значения Mt, м	Описание закрепления точки
	содержатся в Едином государственном реестре недвижимости		определены в результате выполнения комплексных кадастровых работ				
	X	Y	X	Y			
1	2	3	4	5	6	7	8
399	—	—	512 532,27	2 252 327,56	Аналитический метод	0,10	—
400	—	—	512 547,05	2 252 340,67			
401	—	—	512 535,64	2 252 352,61	Метод спутниковых геодезических измерений (определений)	Mt = 0,10	
н393У	—	—	512 534,58	2 252 353,72			
398	—	—	512 519,61	2 252 339,53	Аналитический метод	0,10	
399	—	—	512 532,27	2 252 327,56			

2. Сведения о частях границ уточняемого земельного участка с кадастровым номером 73:19:083501:304 :

Обозначение части границ		Горизонтальное проложение (S), м	Описание прохождения части границ	Сведения о согласовании местоположения границ (согласовано/спорное)
от т.	до т.			
1	2	3	4	5
399	400	19,76	—	согласовано
400	401	16,52		
401	н393У	1,53		
н393У	398	20,63		
398	399	17,42		

3. Сведения о характеристиках уточняемого земельного участка с кадастровым номером 73:19:083501:304 :

№ п/п	Наименование характеристики земельного участка	Значение характеристики
1	2	3

1	2	3
1.	Адрес земельного участка	—
1.1.	Сведения о местоположении земельного участка (при отсутствии адреса) в структурированном в соответствии с федеральной информационной адресной системой виде	
1.2.	Дополнительные сведения о местоположении земельного участка	Ульяновская область, г. Ульяновск, садоводческое товарищество "Радуга" центральная, участок 217
2.	Площадь земельного участка ± величина погрешности определения (вычисления) площади ($P \pm \Delta P$), м ²	358 ± 7,00
3.	Формула, примененная для вычисления предельной погрешности определения площади земельного участка, с подставленными значениями и итоговые (вычисленные) значения	$3,5 * 0,10 * \sqrt{(358,00)} = 7$
4.	Площадь земельного участка согласно сведениям Единого государственного реестра недвижимости (Ркад), м ²	350,00
5.	Оценка расхождения Р и Ркад ($P - P_{кад}$), м ²	8
6.	Предельный минимальный и максимальный размеры земельного участка (Рмин и Рмакс), м ²	— —
7.	Вид (виды) разрешенного использования	Для садоводства
7.1.	Дополнительные сведения об использовании земельного участка	—
8.	Кадастровый или иной государственный учетный номер (инвентарный) здания, сооружения, объекта незавершенного строительства, расположенного на земельном участке	—
9.	Сведения о земельных участках (землях общего пользования, территории общего пользования), посредством которых обеспечивается доступ	—
10.	Иные сведения	—
4. Пояснения к сведениям об уточняемом земельном участке с кадастровым номером		73:19:083501:304 :
1.	—	—

1. Сведения о характерных точках границ уточняемого земельного участка с кадастровым номером 73:19:083501:307 :
 Система координат МСК-73, зона 2 Зона № 2

Обозначение характерных точек границ	Координаты, м				Метод определения координат	Формулы, примененные для расчета средней квадратической погрешности определения координат характерных точек границ (Mt), с подставленными в такие формулы значениями и итоговые (вычисленные) значения Mt, м	Описание закрепления точки
	содержатся в Едином государственном реестре недвижимости		определены в результате выполнения комплексных кадастровых работ				
	X	Y	X	Y			
1	2	3	4	5	6	7	8
н393У	—	—	512 534,58	2 252 353,72	Метод спутниковых геодезических измерений (определений)	Mt = 0,10	—
394	—	—	512 522,54	2 252 366,79			
395	—	—	512 506,35	2 252 355,45			
396	—	—	512 505,89	2 252 355,12	Аналитический метод	0,10	
397	—	—	512 515,13	2 252 345,18			
398	—	—	512 519,61	2 252 339,53			
н393У	—	—	512 534,58	2 252 353,72	Метод спутниковых геодезических измерений (определений)	Mt = 0,10	

2. Сведения о частях границ уточняемого земельного участка с кадастровым номером 73:19:083501:307 :

Обозначение части границ		Горизонтальное проложение (S), м	Описание прохождения части границ	Сведения о согласовании местоположения границ (согласовано/спорное)
от т.	до т.			
1	2	3	4	5
н393У	394	17,77	—	согласовано
394	395	19,77		
395	396	0,57		
396	397	13,57		
397	398	7,21		
398	н393У	20,63		

3. Сведения о характеристиках уточняемого земельного участка с кадастровым номером 73:19:083501:307 :

№ п/п	Наименование характеристики земельного участка	Значение характеристики
-------	--	-------------------------

1	2	3
1.	Адрес земельного участка	—
1.1.	Сведения о местоположении земельного участка (при отсутствии адреса) в структурированном в соответствии с федеральной информационной адресной системой виде	
1.2.	Дополнительные сведения о местоположении земельного участка	обл Ульяновская р-н Ульяновский Садоводческое товарищество "Радуга" центральная участок 220
2.	Площадь земельного участка ± величина погрешности определения (вычисления) площади ($P \pm \Delta P$), м ²	389 ± 7,00
3.	Формула, примененная для вычисления предельной погрешности определения площади земельного участка, с подставленными значениями и итоговые (вычисленные) значения	$3,5 * 0,10 * \sqrt{(389,00)} = 7$
4.	Площадь земельного участка согласно сведениям Единого государственного реестра недвижимости (Ркад), м ²	378,00
5.	Оценка расхождения Р и Ркад ($P - P_{кад}$), м ²	11
6.	Предельный минимальный и максимальный размеры земельного участка (Рмин и Рмакс), м ²	— —
7.	Вид (виды) разрешенного использования	Для садоводства
7.1.	Дополнительные сведения об использовании земельного участка	—
8.	Кадастровый или иной государственный учетный номер (инвентарный) здания, сооружения, объекта незавершенного строительства, расположенного на земельном участке	73:19:083501:1672
9.	Сведения о земельных участках (землях общего пользования, территории общего пользования), посредством которых обеспечивается доступ	—
10.	Иные сведения	—
4. Пояснения к сведениям об уточняемом земельном участке с кадастровым номером		73:19:083501:307 :
1.		—

1. Сведения о характерных точках границ уточняемого земельного участка с кадастровым номером 73:19:083501:309 : Система координат МСК-73, зона 2 Зона № 2

Обозначение характерных точек границ	Координаты, м				Метод определения координат	Формулы, примененные для расчета средней квадратической погрешности определения координат характерных точек границ (Mt), с подставленными в такие формулы значениями и итоговые (вычисленные) значения Mt, м	Описание закрепления точки
	содержатся в Едином государственном реестре недвижимости		определены в результате выполнения комплексных кадастровых работ				
	X	Y	X	Y			
1	2	3	4	5	6	7	8
491	—	—	512 497,12	2 252 358,75	Метод спутниковых геодезических измерений (определений)	Mt = 0,10	—
493	—	—	512 504,74	2 252 364,15	Аналитический метод	0,10	
494	—	—	512 500,93	2 252 369,85			
495	—	—	512 500,24	2 252 371,00			
496	—	—	512 481,40	2 252 398,63			
497	—	—	512 479,19	2 252 401,87			
492	—	—	512 471,77	2 252 397,11			
491	—	—	512 497,12	2 252 358,75	Метод спутниковых геодезических измерений (определений)	Mt = 0,10	

2. Сведения о частях границ уточняемого земельного участка с кадастровым номером 73:19:083501:309 :

Обозначение части границ		Горизонтальное проложение (S), м	Описание прохождения части границ	Сведения о согласовании местоположения границ (согласовано/спорное)
от т.	до т.			
1	2	3	4	5
491	493	9,34	—	согласовано
493	494	6,86		
494	495	1,34		
495	496	33,44		
496	497	3,92		
497	492	8,82		
492	491	45,98		

3. Сведения о характеристиках уточняемого земельного участка с кадастровым номером 73:19:083501:309 :

№ п/п	Наименование характеристики земельного участка	Значение характеристики
-------	--	-------------------------

1	2	3
1.	Адрес земельного участка	—
1.1.	Сведения о местоположении земельного участка (при отсутствии адреса) в структурированном в соответствии с федеральной информационной адресной системой виде	
1.2.	Дополнительные сведения о местоположении земельного участка	обл. Ульяновская, р-н Ульяновский, Садоводческое товарищество "Радуга" центральная,участок 222
2.	Площадь земельного участка ± величина погрешности определения (вычисления) площади ($P \pm \Delta P$), м ²	418 ± 7,00
3.	Формула, примененная для вычисления предельной погрешности определения площади земельного участка, с подставленными значениями и итоговые (вычисленные) значения	$3,5*0,10*\sqrt{(418,00)} = 7$
4.	Площадь земельного участка согласно сведениям Единого государственного реестра недвижимости (Ркад), м ²	430,00
5.	Оценка расхождения Р и Ркад ($P - P_{кад}$), м ²	12
6.	Предельный минимальный и максимальный размеры земельного участка (Рмин и Рмакс), м ²	— —
7.	Вид (виды) разрешенного использования	Для садоводства
7.1.	Дополнительные сведения об использовании земельного участка	—
8.	Кадастровый или иной государственный учетный номер (инвентарный) здания, сооружения, объекта незавершенного строительства, расположенного на земельном участке	—
9.	Сведения о земельных участках (землях общего пользования, территории общего пользования), посредством которых обеспечивается доступ	—
10.	Иные сведения	—
4. Пояснения к сведениям об уточняемом земельном участке с кадастровым номером		73:19:083501:309 :
1.	—	—

1. Сведения о характерных точках границ уточняемого земельного участка с кадастровым номером 73:19:083501:310 :
 Система координат МСК-73, зона 2 Зона № 2

Обозначение характерных точек границ	Координаты, м				Метод определения координат	Формулы, примененные для расчета средней квадратической погрешности определения координат характерных точек границ (Mt), с подставленными в такие формулы значениями и итоговые (вычисленные) значения Mt, м	Описание закрепления точки
	содержатся в Едином государственном реестре недвижимости		определены в результате выполнения комплексных кадастровых работ				
	X	Y	X	Y			
1	2	3	4	5	6	7	8
489	—	—	512 488,88	2 252 352,33	Метод спутниковых геодезических измерений (определений)	Mt = 0,10	—
490	—	—	512 494,94	2 252 356,83			
491	—	—	512 497,12	2 252 358,75			
492	—	—	512 471,77	2 252 397,11	Аналитический метод	0,10	
477	—	—	512 467,57	2 252 394,81			
н480У	—	—	512 465,34	2 252 393,45	Метод спутниковых геодезических измерений (определений)	Mt = 0,10	
489	—	—	512 488,88	2 252 352,33			

2. Сведения о частях границ уточняемого земельного участка с кадастровым номером 73:19:083501:310 :

Обозначение части границ		Горизонтальное проложение (S), м	Описание прохождения части границ	Сведения о согласовании местоположения границ (согласовано/спорное)
от т.	до т.			
1	2	3	4	5
489	490	7,55	—	согласовано
490	491	2,90		
491	492	45,98		
492	477	4,79		
477	н480У	2,61		
н480У	489	47,38		

3. Сведения о характеристиках уточняемого земельного участка с кадастровым номером 73:19:083501:310 :

№ п/п	Наименование характеристики земельного участка	Значение характеристики
1	2	3
1.	Адрес земельного участка	—
1.1.	Сведения о местоположении земельного участка (при отсутствии адреса) в структурированном в соответствии с федеральной информационной адресной системой виде	
1.2.	Дополнительные сведения о местоположении земельного участка	Ульяновская область, г. Ульяновск, садоводческое товарищество "Радуга" центральная, участок 223
2.	Площадь земельного участка ± величина погрешности определения (вычисления) площади ($P \pm \Delta P$), м ²	416 ± 7,00
3.	Формула, примененная для вычисления предельной погрешности определения площади земельного участка, с подставленными значениями и итоговые (вычисленные) значения	$3,5*0,10*\sqrt{(416,00)} = 7$
4.	Площадь земельного участка согласно сведениям Единого государственного реестра недвижимости (Ркад), м ²	400,00
5.	Оценка расхождения Р и Ркад ($P - P_{кад}$), м ²	16
6.	Предельный минимальный и максимальный размеры земельного участка (Рмин и Рмакс), м ²	— —
7.	Вид (виды) разрешенного использования	Для садоводства
7.1.	Дополнительные сведения об использовании земельного участка	—
8.	Кадастровый или иной государственный учетный номер (инвентарный) здания, сооружения, объекта незавершенного строительства, расположенного на земельном участке	73:19:083501:1313
9.	Сведения о земельных участках (землях общего пользования, территории общего пользования), посредством которых обеспечивается доступ	—
10.	Иные сведения	—

4. Пояснения к сведениям об уточняемом земельном участке с кадастровым номером 73:19:083501:310 :

1.	—
----	---

1. Сведения о характерных точках границ уточняемого земельного участка с кадастровым номером 73:19:083501:311 :
 Система координат МСК-73, зона 2 Зона № 2

Обозначение характерных точек границ	Координаты, м				Метод определения координат	Формулы, примененные для расчета средней квадратической погрешности определения координат характерных точек границ (Mt), с подставленными в такие формулы значениями и итоговые (вычисленные) значения Mt, м	Описание закрепления точки
	содержатся в Едином государственном реестре недвижимости		определены в результате выполнения комплексных кадастровых работ				
	X	Y	X	Y			
1	2	3	4	5	6	7	8
488	—	—	512 479,92	2 252 346,35	Метод спутниковых геодезических измерений (определений)	Mt = 0,10	—
489	—	—	512 488,88	2 252 352,33			
н480У	—	—	512 465,34	2 252 393,45			
н479У	—	—	512 457,80	2 252 388,94			
488	—	—	512 479,92	2 252 346,35			

2. Сведения о частях границ уточняемого земельного участка с кадастровым номером 73:19:083501:311 :

Обозначение части границ		Горизонтальное проложение (S), м	Описание прохождения части границ	Сведения о согласовании местоположения границ (согласовано/спорное)
от т.	до т.			
1	2	3	4	5
488	489	10,77	—	согласовано
489	н480У	47,38		
н480У	н479У	8,79		
н479У	488	47,99		

3. Сведения о характеристиках уточняемого земельного участка с кадастровым номером 73:19:083501:311 :

№ п/п	Наименование характеристики земельного участка	Значение характеристики
1	2	3
1	2	3

1	2	3
1.	Адрес земельного участка	—
1.1.	Сведения о местоположении земельного участка (при отсутствии адреса) в структурированном в соответствии с федеральной информационной адресной системой виде	
1.2.	Дополнительные сведения о местоположении земельного участка	Местоположение установлено относительно ориентира, расположенного в границах участка. Почтовый адрес ориентира: обл Ульяновская р-н Ульяновский Садоводческое товарищество "Радуга" центральная участок 224.
2.	Площадь земельного участка \pm величина погрешности определения (вычисления) площади ($P \pm \Delta P$), м ²	465 \pm 8,00
3.	Формула, примененная для вычисления предельной погрешности определения площади земельного участка, с подставленными значениями и итоговые (вычисленные) значения	$3,5 * 0,10 * \sqrt{(465,00)} = 8$
4.	Площадь земельного участка согласно сведениям Единого государственного реестра недвижимости (Ркад), м ²	420,00
5.	Оценка расхождения P и Ркад ($P - P_{кад}$), м ²	45
6.	Предельный минимальный и максимальный размеры земельного участка (Рмин и Рмакс), м ²	— —
7.	Вид (виды) разрешенного использования	Для садоводства
7.1.	Дополнительные сведения об использовании земельного участка	—
8.	Кадастровый или иной государственный учетный номер (инвентарный) здания, сооружения, объекта незавершенного строительства, расположенного на земельном участке	73:19:083501:1543
9.	Сведения о земельных участках (землях общего пользования, территории общего пользования), посредством которых обеспечивается доступ	—
10.	Иные сведения	—
4. Пояснения к сведениям об уточняемом земельном участке с кадастровым номером		73:19:083501:311 :
1.		—

1. Сведения о характерных точках границ уточняемого земельного участка с кадастровым номером 73:19:083501:312 :
 Система координат МСК-73, зона 2 Зона № 2

Обозначение характерных точек границ	Координаты, м				Метод определения координат	Формулы, примененные для расчета средней квадратической погрешности определения координат характерных точек границ (Mt), с подставленными в такие формулы значениями и итоговые (вычисленные) значения Mt, м	Описание закрепления точки
	содержатся в Едином государственном реестре недвижимости		определены в результате выполнения комплексных кадастровых работ				
	X	Y	X	Y			
1	2	3	4	5	6	7	8
н486У	—	—	512 471,36	2 252 340,69	Метод спутниковых геодезических измерений (определений)	Mt = 0,10	—
488	—	—	512 479,92	2 252 346,35			
н479У	—	—	512 457,80	2 252 388,94			
н475У	—	—	512 449,41	2 252 383,93			
н487У	—	—	512 455,06	2 252 374,36			
н486У	—	—	512 471,36	2 252 340,69			

2. Сведения о частях границ уточняемого земельного участка с кадастровым номером 73:19:083501:312 :

Обозначение части границ		Горизонтальное проложение (S), м	Описание прохождения части границ	Сведения о согласовании местоположения границ (согласовано/спорное)
от т.	до т.			
1	2	3	4	5
н486У	488	10,26	—	согласовано
488	н479У	47,99		
н479У	н475У	9,77		
н475У	н487У	11,11		
н487У	н486У	37,41		
н486У	н486У	—		

3. Сведения о характеристиках уточняемого земельного участка с кадастровым номером 73:19:083501:312 :

№ п/п	Наименование характеристики земельного участка	Значение характеристики
1	2	3
1	2	3

1	2	3
1.	Адрес земельного участка	—
1.1.	Сведения о местоположении земельного участка (при отсутствии адреса) в структурированном в соответствии с федеральной информационной адресной системой виде	
1.2.	Дополнительные сведения о местоположении земельного участка	Ульяновская область, г. Ульяновск, садоводческое товарищество "Радуга" центральная, участок 225
2.	Площадь земельного участка ± величина погрешности определения (вычисления) площади ($P \pm \Delta P$), м ²	464 ± 8,00
3.	Формула, примененная для вычисления предельной погрешности определения площади земельного участка, с подставленными значениями и итоговые (вычисленные) значения	$3,5 * 0,10 * \sqrt{(464,00)} = 8$
4.	Площадь земельного участка согласно сведениям Единого государственного реестра недвижимости (Ркад), м ²	459,00
5.	Оценка расхождения Р и Ркад ($P - P_{кад}$), м ²	5
6.	Предельный минимальный и максимальный размеры земельного участка (Рмин и Рмакс), м ²	— —
7.	Вид (виды) разрешенного использования	Для садоводства
7.1.	Дополнительные сведения об использовании земельного участка	—
8.	Кадастровый или иной государственный учетный номер (инвентарный) здания, сооружения, объекта незавершенного строительства, расположенного на земельном участке	—
9.	Сведения о земельных участках (землях общего пользования, территории общего пользования), посредством которых обеспечивается доступ	—
10.	Иные сведения	—
4. Пояснения к сведениям об уточняемом земельном участке с кадастровым номером		73:19:083501:312 :
1.	—	—

1. Сведения о характерных точках границ уточняемого земельного участка с кадастровым номером 73:19:083501:315 :
 Система координат МСК-73, зона 2 Зона № 2

Обозначение характерных точек границ	Координаты, м				Метод определения координат	Формулы, примененные для расчета средней квадратической погрешности определения координат характерных точек границ (Mt), с подставленными в такие формулы значениями и итоговые (вычисленные) значения Mt, м	Описание закрепления точки
	содержатся в Едином государственном реестре недвижимости		определены в результате выполнения комплексных кадастровых работ				
	X	Y	X	Y			
1	2	3	4	5	6	7	8
457	—	—	512 430,39	2 252 314,66	Метод спутниковых геодезических измерений (определений)	0,10	—
458	—	—	512 439,12	2 252 320,51			
459	—	—	512 421,55	2 252 362,10			
н460У	—	—	512 419,81	2 252 365,67		Mt = 0,10	
461	—	—	512 418,09	2 252 364,42	Аналитический метод	0,10	
462	—	—	512 411,92	2 252 360,25	Метод спутниковых геодезических измерений (определений)		
457	—	—	512 430,39	2 252 314,66			

2. Сведения о частях границ уточняемого земельного участка с кадастровым номером 73:19:083501:315 :

Обозначение части границ		Горизонтальное проложение (S), м	Описание прохождения части границ	Сведения о согласовании местоположения границ (согласовано/спорное)
от т.	до т.			
1	2	3	4	5
457	458	10,51	—	согласовано
458	459	45,15		
459	н460У	3,97		
н460У	461	2,13		
461	462	7,45		
462	457	49,19		

3. Сведения о характеристиках уточняемого земельного участка с кадастровым номером 73:19:083501:315 :

№ п/п	Наименование характеристики земельного участка	Значение характеристики
1	2	3
1.	Адрес земельного участка	—
1.1.	Сведения о местоположении земельного участка (при отсутствии адреса) в структурированном в соответствии с федеральной информационной адресной системой виде	
1.2.	Дополнительные сведения о местоположении земельного участка	обл. Ульяновская, р-н Ульяновский, Садоводческое товарищество "Радуга", центральная участок 230
2.	Площадь земельного участка ± величина погрешности определения (вычисления) площади ($P \pm \Delta P$), м ²	488 ± 8,00
3.	Формула, примененная для вычисления предельной погрешности определения площади земельного участка, с подставленными значениями и итоговые (вычисленные) значения	$3,5*0,10*\sqrt{(488,00)} = 8$
4.	Площадь земельного участка согласно сведениям Единого государственного реестра недвижимости (Ркад), м ²	517,00
5.	Оценка расхождения Р и Ркад ($P - P_{кад}$), м ²	29
6.	Предельный минимальный и максимальный размеры земельного участка (Рмин и Рмакс), м ²	— —
7.	Вид (виды) разрешенного использования	Для садоводства
7.1.	Дополнительные сведения об использовании земельного участка	—
8.	Кадастровый или иной государственный учетный номер (инвентарный) здания, сооружения, объекта незавершенного строительства, расположенного на земельном участке	73:19:083501:1401
9.	Сведения о земельных участках (землях общего пользования, территории общего пользования), посредством которых обеспечивается доступ	—
10.	Иные сведения	—

4. Пояснения к сведениям об уточняемом земельном участке с кадастровым номером 73:19:083501:315 :

1.	—
----	---

1. Сведения о характерных точках границ уточняемого земельного участка с кадастровым номером 73:19:083501:321 :
 Система координат МСК-73, зона 2 Зона № 2

Обозначение характерных точек границ	Координаты, м				Метод определения координат	Формулы, примененные для расчета средней квадратической погрешности определения координат характерных точек границ (Mt), с подставленными в такие формулы значениями и итоговые (вычисленные) значения Mt, м	Описание закрепления точки
	содержатся в Едином государственном реестре недвижимости		определены в результате выполнения комплексных кадастровых работ				
	X	Y	X	Y			
1	2	3	4	5	6	7	8
463	—	—	512 378,99	2 252 337,08	Аналитический метод	0,10	—
464	—	—	512 390,82	2 252 345,81		0,02	
465	—	—	512 388,61	2 252 348,02			
466	—	—	512 374,16	2 252 359,11			
467	—	—	512 373,97	2 252 359,24			
468	—	—	512 357,98	2 252 353,04			
463	—	—	512 378,99	2 252 337,08		0,10	

2. Сведения о частях границ уточняемого земельного участка с кадастровым номером 73:19:083501:321 :

Обозначение части границ		Горизонтальное проложение (S), м	Описание прохождения части границ	Сведения о согласовании местоположения границ (согласовано/спорное)
от т.	до т.			
1	2	3	4	5
463	464	14,70	—	согласовано
464	465	3,13		
465	466	18,22		
466	467	0,23		
467	468	17,15		
468	463	26,38		

3. Сведения о характеристиках уточняемого земельного участка с кадастровым номером 73:19:083501:321 :

№ п/п	Наименование характеристики земельного участка	Значение характеристики
1	2	3

1	2	3
1.	Адрес земельного участка	—
1.1.	Сведения о местоположении земельного участка (при отсутствии адреса) в структурированном в соответствии с федеральной информационной адресной системой виде	
1.2.	Дополнительные сведения о местоположении земельного участка	обл Ульяновская р-н Ульяновский Садоводческое товарищество "Радуга" центральная участок 236
2.	Площадь земельного участка ± величина погрешности определения (вычисления) площади ($P \pm \Delta P$), м ²	350 ± 7,00
3.	Формула, примененная для вычисления предельной погрешности определения площади земельного участка, с подставленными значениями и итоговые (вычисленные) значения	$3,5 * 0,10 * \sqrt{(350,00)} = 7$
4.	Площадь земельного участка согласно сведениям Единого государственного реестра недвижимости (Ркад), м ²	310,00
5.	Оценка расхождения Р и Ркад ($P - P_{кад}$), м ²	40
6.	Предельный минимальный и максимальный размеры земельного участка (Рмин и Рмакс), м ²	— —
7.	Вид (виды) разрешенного использования	Для садоводства
7.1.	Дополнительные сведения об использовании земельного участка	—
8.	Кадастровый или иной государственный учетный номер (инвентарный) здания, сооружения, объекта незавершенного строительства, расположенного на земельном участке	73:19:083501:1402
9.	Сведения о земельных участках (землях общего пользования, территории общего пользования), посредством которых обеспечивается доступ	—
10.	Иные сведения	—
4. Пояснения к сведениям об уточняемом земельном участке с кадастровым номером		73:19:083501:321 :
1.	—	—

1. Сведения о характерных точках границ уточняемого земельного участка с кадастровым номером 73:19:083501:324 :
 Система координат МСК-73, зона 2 Зона № 2

Обозначение характерных точек границ	Координаты, м				Метод определения координат	Формулы, примененные для расчета средней квадратической погрешности определения координат характерных точек границ (Mt), с подставленными в такие формулы значениями и итоговые (вычисленные) значения Mt, м	Описание закрепления точки
	содержатся в Едином государственном реестре недвижимости		определены в результате выполнения комплексных кадастровых работ				
	X	Y	X	Y			
1	2	3	4	5	6	7	8
469	—	—	512 406,40	2 252 382,64	Аналитический метод	0,10	—
461	—	—	512 418,09	2 252 364,42			
н460У	—	—	512 419,81	2 252 365,67	Метод спутниковых геодезических измерений (определений)	Mt = 0,10	
470	—	—	512 426,73	2 252 370,86	Аналитический метод	0,10	
471	—	—	512 434,47	2 252 375,50			
н472У	—	—	512 423,70	2 252 393,22	Метод спутниковых геодезических измерений (определений)	Mt = 0,10	
469	—	—	512 406,40	2 252 382,64	Аналитический метод	0,10	

2. Сведения о частях границ уточняемого земельного участка с кадастровым номером 73:19:083501:324 :

Обозначение части границ		Горизонтальное проложение (S), м	Описание прохождения части границ	Сведения о согласовании местоположения границ (согласовано/спорное)
от т.	до т.			
1	2	3	4	5
469	461	21,65	—	согласовано
461	н460У	2,13		
н460У	470	8,65		
470	471	9,02		
471	н472У	20,74		
н472У	469	20,28		

3. Сведения о характеристиках уточняемого земельного участка с кадастровым номером 73:19:083501:324 :

№ п/п	Наименование характеристики земельного участка	Значение характеристики
1	2	3
1	2	3

1	2	3
1.	Адрес земельного участка	—
1.1.	Сведения о местоположении земельного участка (при отсутствии адреса) в структурированном в соответствии с федеральной информационной адресной системой виде	
1.2.	Дополнительные сведения о местоположении земельного участка	Ульяновская область, г. Ульяновск, садоводческое товарищество "Радуга" центральная, участок 239
2.	Площадь земельного участка ± величина погрешности определения (вычисления) площади ($P \pm \Delta P$), м ²	420 ± 7,00
3.	Формула, примененная для вычисления предельной погрешности определения площади земельного участка, с подставленными значениями и итоговые (вычисленные) значения	$3,5 * 0,10 * \sqrt{(420,00)} = 7$
4.	Площадь земельного участка согласно сведениям Единого государственного реестра недвижимости (Ркад), м ²	401,00
5.	Оценка расхождения Р и Ркад ($P - P_{кад}$), м ²	19
6.	Предельный минимальный и максимальный размеры земельного участка (Рмин и Рмакс), м ²	— —
7.	Вид (виды) разрешенного использования	Для садоводства
7.1.	Дополнительные сведения об использовании земельного участка	—
8.	Кадастровый или иной государственный учетный номер (инвентарный) здания, сооружения, объекта незавершенного строительства, расположенного на земельном участке	—
9.	Сведения о земельных участках (землях общего пользования, территории общего пользования), посредством которых обеспечивается доступ	—
10.	Иные сведения	—
4. Пояснения к сведениям об уточняемом земельном участке с кадастровым номером		73:19:083501:324 :
1.	—	—

1. Сведения о характерных точках границ уточняемого земельного участка с кадастровым номером 73:19:083501:325 :
 Система координат МСК-73, зона 2 Зона № 2

Обозначение характерных точек границ	Координаты, м				Метод определения координат	Формулы, примененные для расчета средней квадратической погрешности определения координат характерных точек границ (Mt), с подставленными в такие формулы значениями и итоговые (вычисленные) значения Mt, м	Описание закрепления точки
	содержатся в Едином государственном реестре недвижимости		определены в результате выполнения комплексных кадастровых работ				
	X	Y	X	Y			
1	2	3	4	5	6	7	8
477	—	—	512 467,57	2 252 394,81	Аналитический метод	0,10	—
478	—	—	512 456,35	2 252 412,95			
476	—	—	512 438,39	2 252 402,21	Метод спутниковых геодезических измерений (определений)	Mt = 0,10	
н475У	—	—	512 449,41	2 252 383,93			
н479У	—	—	512 457,80	2 252 388,94			
н480У	—	—	512 465,34	2 252 393,45			
477	—	—	512 467,57	2 252 394,81	Аналитический метод	0,10	

2. Сведения о частях границ уточняемого земельного участка с кадастровым номером 73:19:083501:325 :

Обозначение части границ		Горизонтальное проложение (S), м	Описание прохождения части границ	Сведения о согласовании местоположения границ (согласовано/спорное)
от т.	до т.			
1	2	3	4	5
477	478	21,33	—	согласовано
478	476	20,93		
476	н475У	21,34		
н475У	н479У	9,77		
н479У	н480У	8,79		
н480У	477	2,61		

3. Сведения о характеристиках уточняемого земельного участка с кадастровым номером 73:19:083501:325 :

№ п/п	Наименование характеристики земельного участка	Значение характеристики
-------	--	-------------------------

1	2	3
1.	Адрес земельного участка	—
1.1.	Сведения о местоположении земельного участка (при отсутствии адреса) в структурированном в соответствии с федеральной информационной адресной системой виде	
1.2.	Дополнительные сведения о местоположении земельного участка	обл Ульяновская р-н Ульяновский Садоводческое товарищество "Радуга" центральная участок 241
2.	Площадь земельного участка ± величина погрешности определения (вычисления) площади ($P \pm \Delta P$), м ²	449 ± 7,00
3.	Формула, примененная для вычисления предельной погрешности определения площади земельного участка, с подставленными значениями и итоговые (вычисленные) значения	$3,5 * 0,10 * \sqrt{(449,00)} = 7$
4.	Площадь земельного участка согласно сведениям Единого государственного реестра недвижимости (Ркад), м ²	379,00
5.	Оценка расхождения Р и Ркад ($P - P_{кад}$), м ²	70
6.	Предельный минимальный и максимальный размеры земельного участка (Рмин и Рмакс), м ²	— —
7.	Вид (виды) разрешенного использования	Для садоводства
7.1.	Дополнительные сведения об использовании земельного участка	—
8.	Кадастровый или иной государственный учетный номер (инвентарный) здания, сооружения, объекта незавершенного строительства, расположенного на земельном участке	—
9.	Сведения о земельных участках (землях общего пользования, территории общего пользования), посредством которых обеспечивается доступ	—
10.	Иные сведения	—
4. Пояснения к сведениям об уточняемом земельном участке с кадастровым номером		73:19:083501:325 :
1.	—	—

1. Сведения о характерных точках границ уточняемого земельного участка с кадастровым номером 73:19:083501:326 :
 Система координат МСК-73, зона 2 Зона № 2

Обозначение характерных точек границ	Координаты, м				Метод определения координат	Формулы, примененные для расчета средней квадратической погрешности определения координат характерных точек границ (Mt), с подставленными в такие формулы значениями и итоговые (вычисленные) значения Mt, м	Описание закрепления точки
	содержатся в Едином государственном реестре недвижимости		определены в результате выполнения комплексных кадастровых работ				
	X	Y	X	Y			
1	2	3	4	5	6	7	8
471	—	—	512 434,47	2 252 375,50	Аналитический метод	0,10	—
473	—	—	512 435,66	2 252 376,13			
474	—	—	512 442,68	2 252 379,96			
н475У	—	—	512 449,41	2 252 383,93	Метод спутниковых геодезических измерений (определений)	Mt = 0,10	
476	—	—	512 438,39	2 252 402,21			
н472У	—	—	512 423,70	2 252 393,22			
471	—	—	512 434,47	2 252 375,50	Аналитический метод	0,10	

2. Сведения о частях границ уточняемого земельного участка с кадастровым номером 73:19:083501:326 :

Обозначение части границ		Горизонтальное проложение (S), м	Описание прохождения части границ	Сведения о согласовании местоположения границ (согласовано/спорное)
от т.	до т.			
1	2	3	4	5
471	473	1,35	—	согласовано
473	474	8,00		
474	н475У	7,81		
н475У	476	21,34		
476	н472У	17,22		
н472У	471	20,74		

3. Сведения о характеристиках уточняемого земельного участка с кадастровым номером 73:19:083501:326 :

№ п/п	Наименование характеристики земельного участка	Значение характеристики
1	2	3
1	2	3

1	2	3
1.	Адрес земельного участка	—
1.1.	Сведения о местоположении земельного участка (при отсутствии адреса) в структурированном в соответствии с федеральной информационной адресной системой виде	
1.2.	Дополнительные сведения о местоположении земельного участка	Ульяновская область, г. Ульяновск, садоводческое товарищество "Радуга" центральная, участок 240
2.	Площадь земельного участка ± величина погрешности определения (вычисления) площади ($P \pm \Delta P$), м ²	363 ± 7,00
3.	Формула, примененная для вычисления предельной погрешности определения площади земельного участка, с подставленными значениями и итоговые (вычисленные) значения	$3,5 * 0,10 * \sqrt{(363,00)} = 7$
4.	Площадь земельного участка согласно сведениям Единого государственного реестра недвижимости (Ркад), м ²	301,00
5.	Оценка расхождения Р и Ркад ($P - P_{кад}$), м ²	62
6.	Предельный минимальный и максимальный размеры земельного участка (Рмин и Рмакс), м ²	— —
7.	Вид (виды) разрешенного использования	Для садоводства
7.1.	Дополнительные сведения об использовании земельного участка	—
8.	Кадастровый или иной государственный учетный номер (инвентарный) здания, сооружения, объекта незавершенного строительства, расположенного на земельном участке	73:19:083501:1403
9.	Сведения о земельных участках (землях общего пользования, территории общего пользования), посредством которых обеспечивается доступ	—
10.	Иные сведения	—
4. Пояснения к сведениям об уточняемом земельном участке с кадастровым номером		73:19:083501:326 :
1.		—

1. Сведения о характерных точках границ уточняемого земельного участка с кадастровым номером 73:19:083501:335 :
 Система координат МСК-73, зона 2 Зона № 2

Обозначение характерных точек границ	Координаты, м				Метод определения координат	Формулы, примененные для расчета средней квадратической погрешности определения координат характерных точек границ (Mt), с подставленными в такие формулы значениями и итоговые (вычисленные) значения Mt, м	Описание закрепления точки
	содержатся в Едином государственном реестре недвижимости		определены в результате выполнения комплексных кадастровых работ				
	X	Y	X	Y			
1	2	3	4	5	6	7	8
2213	—	—	512 312,05	2 252 273,81	Метод спутниковых геодезических измерений (определений)	Mt = 0,03	—
2214	—	—	512 339,84	2 252 291,73		Mt = 0,10	
2215	—	—	512 332,99	2 252 299,88		0,10	
н2216У	—	—	512 304,07	2 252 279,64		Mt = 0,10	
2213	—	—	512 312,05	2 252 273,81		Mt = 0,03	

2. Сведения о частях границ уточняемого земельного участка с кадастровым номером 73:19:083501:335 :

Обозначение части границ		Горизонтальное проложение (S), м	Описание прохождения части границ	Сведения о согласовании местоположения границ (согласовано/спорное)
от т.	до т.			
1	2	3	4	5
2213	2214	33,07	—	согласовано
2214	2215	10,65		
2215	н2216У	35,30		
н2216У	2213	9,88		

3. Сведения о характеристиках уточняемого земельного участка с кадастровым номером 73:19:083501:335 :

№ п/п	Наименование характеристики земельного участка	Значение характеристики
1	2	3
1	2	3

1	2	3
1.	Адрес земельного участка	—
1.1.	Сведения о местоположении земельного участка (при отсутствии адреса) в структурированном в соответствии с федеральной информационной адресной системой виде	
1.2.	Дополнительные сведения о местоположении земельного участка	обл. Ульяновская, р-н Ульяновский, Садоводческое товарищество "Радуга" центральная, участок 253
2.	Площадь земельного участка ± величина погрешности определения (вычисления) площади ($P \pm \Delta P$), м ²	340 ± 6,00
3.	Формула, примененная для вычисления предельной погрешности определения площади земельного участка, с подставленными значениями и итоговые (вычисленные) значения	$3,5 * 0,10 * \sqrt{(340,00)} = 6$
4.	Площадь земельного участка согласно сведениям Единого государственного реестра недвижимости (Ркад), м ²	353,00
5.	Оценка расхождения Р и Ркад ($P - P_{кад}$), м ²	13
6.	Предельный минимальный и максимальный размеры земельного участка (Рмин и Рмакс), м ²	— —
7.	Вид (виды) разрешенного использования	Для садоводства
7.1.	Дополнительные сведения об использовании земельного участка	—
8.	Кадастровый или иной государственный учетный номер (инвентарный) здания, сооружения, объекта незавершенного строительства, расположенного на земельном участке	—
9.	Сведения о земельных участках (землях общего пользования, территории общего пользования), посредством которых обеспечивается доступ	—
10.	Иные сведения	—
4. Пояснения к сведениям об уточняемом земельном участке с кадастровым номером		73:19:083501:335 :
1.	—	—

1. Сведения о характерных точках границ уточняемого земельного участка с кадастровым номером 73:19:083501:336 :
 Система координат МСК-73, зона 2 Зона № 2

Обозначение характерных точек границ	Координаты, м				Метод определения координат	Формулы, примененные для расчета средней квадратической погрешности определения координат характерных точек границ (Mt), с подставленными в такие формулы значениями и итоговые (вычисленные) значения Mt, м	Описание закрепления точки
	содержатся в Едином государственном реестре недвижимости		определены в результате выполнения комплексных кадастровых работ				
	X	Y	X	Y			
1	2	3	4	5	6	7	8
н2216У	—	—	512 304,07	2 252 279,64	Метод спутниковых геодезических измерений (определений)	Mt = 0,10	—
2215	—	—	512 332,99	2 252 299,88		0,10	
н2217У	—	—	512 326,04	2 252 307,34		Mt = 0,10	
2218	—	—	512 323,35	2 252 305,23		0,10	
н2219У	—	—	512 296,12	2 252 286,44		Mt = 0,10	
2220	—	—	512 301,07	2 252 281,83		0,00	
н2216У	—	—	512 304,07	2 252 279,64		Mt = 0,10	

2. Сведения о частях границ уточняемого земельного участка с кадастровым номером 73:19:083501:336 :

Обозначение части границ		Горизонтальное проложение (S), м	Описание прохождения части границ	Сведения о согласовании местоположения границ (согласовано/спорное)
от т.	до т.			
1	2	3	4	5
н2216У	2215	35,30	—	согласовано
2215	н2217У	10,20		
н2217У	2218	3,42		
2218	н2219У	33,08		
н2219У	2220	6,76		
2220	н2216У	3,71		

3. Сведения о характеристиках уточняемого земельного участка с кадастровым номером 73:19:083501:336 :

№ п/п	Наименование характеристики земельного участка	Значение характеристики
1	2	3
1.	Адрес земельного участка	—
1.1.	Сведения о местоположении земельного участка (при отсутствии адреса) в структурированном в соответствии с федеральной информационной адресной системой виде	
1.2.	Дополнительные сведения о местоположении земельного участка	обл. Ульяновская, р-н Ульяновский, Садоводческое товарищество "Радуга" центральная участок 254
2.	Площадь земельного участка ± величина погрешности определения (вычисления) площади ($P \pm \Delta P$), м ²	361 ± 7,00
3.	Формула, примененная для вычисления предельной погрешности определения площади земельного участка, с подставленными значениями и итоговые (вычисленные) значения	$3,5 * 0,10 * \sqrt{(361,00)} = 7$
4.	Площадь земельного участка согласно сведениям Единого государственного реестра недвижимости (Ркад), м ²	366,00
5.	Оценка расхождения Р и Ркад ($P - P_{кад}$), м ²	5
6.	Предельный минимальный и максимальный размеры земельного участка (Рмин и Рмакс), м ²	— —
7.	Вид (виды) разрешенного использования	Для садоводства
7.1.	Дополнительные сведения об использовании земельного участка	—
8.	Кадастровый или иной государственный учетный номер (инвентарный) здания, сооружения, объекта незавершенного строительства, расположенного на земельном участке	—
9.	Сведения о земельных участках (землях общего пользования, территории общего пользования), посредством которых обеспечивается доступ	—
10.	Иные сведения	—

4. Пояснения к сведениям об уточняемом земельном участке с кадастровым номером 73:19:083501:336 :

1.	—
----	---

1. Сведения о характерных точках границ уточняемого земельного участка с кадастровым номером 73:19:083501:337 :
 Система координат МСК-73, зона 2 Зона № 2

Обозначение характерных точек границ	Координаты, м				Метод определения координат	Формулы, примененные для расчета средней квадратической погрешности определения координат характерных точек границ (Mt), с подставленными в такие формулы значениями и итоговые (вычисленные) значения Mt, м	Описание закрепления точки
	содержатся в Едином государственном реестре недвижимости		определены в результате выполнения комплексных кадастровых работ				
	X	Y	X	Y			
1	2	3	4	5	6	7	8
н2219У	—	—	512 296,12	2 252 286,44	Метод спутниковых геодезических измерений (определений)	Mt = 0,10	—
2218	—	—	512 323,35	2 252 305,23		0,10	
2221	—	—	512 318,13	2 252 313,29			
2222	—	—	512 287,28	2 252 294,44			
2223	—	—	512 292,97	2 252 289,36			
н2219У	—	—	512 296,12	2 252 286,44		Mt = 0,10	

2. Сведения о частях границ уточняемого земельного участка с кадастровым номером 73:19:083501:337 :

Обозначение части границ		Горизонтальное проложение (S), м	Описание прохождения части границ	Сведения о согласовании местоположения границ (согласовано/спорное)
от т.	до т.			
1	2	3	4	5
н2219У	2218	33,08	—	согласовано
2218	2221	9,60		
2221	2222	36,15		
2222	2223	7,63		
2223	н2219У	4,30		

3. Сведения о характеристиках уточняемого земельного участка с кадастровым номером 73:19:083501:337 :

№ п/п	Наименование характеристики земельного участка	Значение характеристики
1	2	3

1	2	3
1.	Адрес земельного участка	—
1.1.	Сведения о местоположении земельного участка (при отсутствии адреса) в структурированном в соответствии с федеральной информационной адресной системой виде	
1.2.	Дополнительные сведения о местоположении земельного участка	Местоположение установлено относительно ориентира, расположенного в границах участка. Почтовый адрес ориентира: обл Ульяновская р-н Ульяновский Садоводческое товарищество "Радуга" центральная участок 255.
2.	Площадь земельного участка \pm величина погрешности определения (вычисления) площади ($P \pm \Delta P$), м ²	365 \pm 7,00
3.	Формула, примененная для вычисления предельной погрешности определения площади земельного участка, с подставленными значениями и итоговые (вычисленные) значения	$3,5 * 0,10 * \sqrt{(365,00)} = 7$
4.	Площадь земельного участка согласно сведениям Единого государственного реестра недвижимости (Ркад), м ²	352,00
5.	Оценка расхождения P и Ркад ($P - P_{кад}$), м ²	13
6.	Предельный минимальный и максимальный размеры земельного участка (Рмин и Рмакс), м ²	— —
7.	Вид (виды) разрешенного использования	Для садоводства
7.1.	Дополнительные сведения об использовании земельного участка	—
8.	Кадастровый или иной государственный учетный номер (инвентарный) здания, сооружения, объекта незавершенного строительства, расположенного на земельном участке	—
9.	Сведения о земельных участках (землях общего пользования, территории общего пользования), посредством которых обеспечивается доступ	—
10.	Иные сведения	—
4. Пояснения к сведениям об уточняемом земельном участке с кадастровым номером		73:19:083501:337 :
1.		—

1. Сведения о характерных точках границ уточняемого земельного участка с кадастровым номером 73:19:083501:343 :
 Система координат МСК-73, зона 2 Зона № 2

Обозначение характерных точек границ	Координаты, м				Метод определения координат	Формулы, примененные для расчета средней квадратической погрешности определения координат характерных точек границ (Mt), с подставленными в такие формулы значениями и итоговые (вычисленные) значения Mt, м	Описание закрепления точки
	содержатся в Едином государственном реестре недвижимости		определены в результате выполнения комплексных кадастровых работ				
	X	Y	X	Y			
1	2	3	4	5	6	7	8
н2176У	—	—	512 542,28	2 252 286,06	Метод спутниковых геодезических измерений (определений)	Mt = 0,10	—
2180	—	—	512 574,96	2 252 308,79		0,00	
2181	—	—	512 567,84	2 252 317,62			
2182	—	—	512 544,51	2 252 297,44			
2183	—	—	512 532,73	2 252 287,08		Mt = 0,10	
2184	—	—	512 529,16	2 252 283,94		0,00	
2185	—	—	512 528,86	2 252 282,32			
2177	—	—	512 531,57	2 252 278,77			
н2176У	—	—	512 542,28	2 252 286,06		Mt = 0,10	

2. Сведения о частях границ уточняемого земельного участка с кадастровым номером 73:19:083501:343 :

Обозначение части границ		Горизонтальное проложение (S), м	Описание прохождения части границ	Сведения о согласовании местоположения границ (согласовано/спорное)
от т.	до т.			
1	2	3	4	5
н2176У	2180	39,81	—	согласовано
2180	2181	11,34		

1	2	3	4	5
2181	2182	30,85	—	согласовано
2182	2183	15,69		
2183	2184	4,75		
2184	2185	1,65		
2185	2177	4,47		
2177	н2176У	12,96		

3. Сведения о характеристиках уточняемого земельного участка с кадастровым номером 73:19:083501:343 :

№ п/п	Наименование характеристики земельного участка	Значение характеристики
1	2	3
1.	Адрес земельного участка	—
1.1.	Сведения о местоположении земельного участка (при отсутствии адреса) в структурированном в соответствии с федеральной информационной адресной системой виде	
1.2.	Дополнительные сведения о местоположении земельного участка	обл Ульяновская, р-н Ульяновский, Садоводческое товарищество "Радуга" центральная,участок 261
2.	Площадь земельного участка ± величина погрешности определения (вычисления) площади ($P \pm \Delta P$), м ²	447 ± 7,00
3.	Формула, примененная для вычисления предельной погрешности определения площади земельного участка, с подставленными значениями и итоговые (вычисленные) значения	$3,5*0,10*\sqrt{(447,00)} = 7$
4.	Площадь земельного участка согласно сведениям Единого государственного реестра недвижимости ($R_{\text{кад}}$), м ²	411,00
5.	Оценка расхождения P и $R_{\text{кад}}$ ($P - R_{\text{кад}}$), м ²	36
6.	Предельный минимальный и максимальный размеры земельного участка ($R_{\text{мин}}$ и $R_{\text{макс}}$), м ²	— —
7.	Вид (виды) разрешенного использования	Для садоводства
7.1.	Дополнительные сведения об использовании земельного участка	—
8.	Кадастровый или иной государственный учетный номер (инвентарный) здания, сооружения, объекта незавершенного строительства, расположенного на земельном участке	—
9.	Сведения о земельных участках (землях общего пользования, территории общего пользования), посредством которых обеспечивается доступ	—
10.	Иные сведения	—

4. Пояснения к сведениям об уточняемом земельном участке с кадастровым номером 73:19:083501:343 :

1. —

1. Сведения о характерных точках границ уточняемого земельного участка с кадастровым номером 73:19:083501:344 :

Система координат МСК-73, зона 2 Зона № 2

Обозначение характерных точек границ	Координаты, м				Метод определения координат	Формулы, примененные для расчета средней квадратической погрешности определения координат характерных точек границ (Mt), с подставленными в такие формулы значениями и итоговые (вычисленные) значения Mt, м	Описание закрепления точки
	содержатся в Едином государственном реестре недвижимости		определены в результате выполнения комплексных кадастровых работ				
	X	Y	X	Y			
1	2	3	4	5	6	7	8
2192	—	—	512 565,28	2 252 319,58	Метод спутниковых геодезических измерений (определений)	0,00	—
2193	—	—	512 553,94	2 252 333,42		0,10	
н2194У	—	—	512 540,16	2 252 321,70		Mt = 0,10	
н2195У	—	—	512 551,76	2 252 308,09			
2192	—	—	512 565,28	2 252 319,58		0,00	

2. Сведения о частях границ уточняемого земельного участка с кадастровым номером 73:19:083501:344 :

Обозначение части границ		Горизонтальное проложение (S), м	Описание прохождения части границ	Сведения о согласовании местоположения границ (согласовано/спорное)
от т.	до т.			
1	2	3	4	5
2192	2193	17,89	—	согласовано
2193	н2194У	18,09		
н2194У	н2195У	17,88		
н2195У	2192	17,74		

3. Сведения о характеристиках уточняемого земельного участка с кадастровым номером 73:19:083501:344 :

№ п/п	Наименование характеристики земельного участка	Значение характеристики
1	2	3

1	2	3
1.	Адрес земельного участка	—
1.1.	Сведения о местоположении земельного участка (при отсутствии адреса) в структурированном в соответствии с федеральной информационной адресной системой виде	
1.2.	Дополнительные сведения о местоположении земельного участка	Ульяновская область, г. Ульяновск, садоводческое товарищество "Радуга" центральная, участок 262
2.	Площадь земельного участка ± величина погрешности определения (вычисления) площади ($P \pm \Delta P$), м ²	320 ± 6,00
3.	Формула, примененная для вычисления предельной погрешности определения площади земельного участка, с подставленными значениями и итоговые (вычисленные) значения	$3,5 * 0,10 * \sqrt{(320,00)} = 6$
4.	Площадь земельного участка согласно сведениям Единого государственного реестра недвижимости (Ркад), м ²	343,00
5.	Оценка расхождения Р и Ркад ($P - P_{кад}$), м ²	23
6.	Предельный минимальный и максимальный размеры земельного участка (Рмин и Рмакс), м ²	— —
7.	Вид (виды) разрешенного использования	Для садоводства
7.1.	Дополнительные сведения об использовании земельного участка	—
8.	Кадастровый или иной государственный учетный номер (инвентарный) здания, сооружения, объекта незавершенного строительства, расположенного на земельном участке	—
9.	Сведения о земельных участках (землях общего пользования, территории общего пользования), посредством которых обеспечивается доступ	—
10.	Иные сведения	—
4. Пояснения к сведениям об уточняемом земельном участке с кадастровым номером		73:19:083501:344 :
1.	—	—

1. Сведения о характерных точках границ уточняемого земельного участка с кадастровым номером 73:19:083501:347 :
 Система координат МСК-73, зона 2 Зона № 2

Обозначение характерных точек границ	Координаты, м				Метод определения координат	Формулы, примененные для расчета средней квадратической погрешности определения координат характерных точек границ (Mt), с подставленными в такие формулы значениями и итоговые (вычисленные) значения Mt, м	Описание закрепления точки
	содержатся в Едином государственном реестре недвижимости		определены в результате выполнения комплексных кадастровых работ				
	X	Y	X	Y			
1	2	3	4	5	6	7	8
2042	—	—	512 375,40	2 252 218,95	Метод спутниковых геодезических измерений (определений)	0,10	—
2043	—	—	512 345,61	2 252 244,50		0,00	
2044	—	—	512 339,31	2 252 237,03		Mt = 0,10	
н2045У	—	—	512 351,68	2 252 226,13		0,10	
н2046У	—	—	512 362,15	2 252 216,84			
н2047У	—	—	512 368,67	2 252 211,08			
2042	—	—	512 375,40	2 252 218,95			

2. Сведения о частях границ уточняемого земельного участка с кадастровым номером 73:19:083501:347 :

Обозначение части границ		Горизонтальное проложение (S), м	Описание прохождения части границ	Сведения о согласовании местоположения границ (согласовано/спорное)
от т.	до т.			
1	2	3	4	5
2042	2043	39,25	—	согласовано
2043	2044	9,77		
2044	н2045У	16,49		
н2045У	н2046У	14,00		
н2046У	н2047У	8,70		
н2047У	2042	10,36		

3. Сведения о характеристиках уточняемого земельного участка с кадастровым номером 73:19:083501:347 :

№ п/п	Наименование характеристики земельного участка	Значение характеристики
1	2	3
1.	Адрес земельного участка	—
1.1.	Сведения о местоположении земельного участка (при отсутствии адреса) в структурированном в соответствии с федеральной информационной адресной системой виде	
1.2.	Дополнительные сведения о местоположении земельного участка	Ульяновская область, г. Ульяновск, садоводческое товарищество "Радуга" центральная, участок 267
2.	Площадь земельного участка ± величина погрешности определения (вычисления) площади ($P \pm \Delta P$), м ²	394 ± 7,00
3.	Формула, примененная для вычисления предельной погрешности определения площади земельного участка, с подставленными значениями и итоговые (вычисленные) значения	$3,5 * 0,10 * \sqrt{(394,00)} = 7$
4.	Площадь земельного участка согласно сведениям Единого государственного реестра недвижимости (Ркад), м ²	395,00
5.	Оценка расхождения Р и Ркад ($P - P_{кад}$), м ²	1
6.	Предельный минимальный и максимальный размеры земельного участка (Рмин и Рмакс), м ²	— —
7.	Вид (виды) разрешенного использования	Для садоводства
7.1.	Дополнительные сведения об использовании земельного участка	—
8.	Кадастровый или иной государственный учетный номер (инвентарный) здания, сооружения, объекта незавершенного строительства, расположенного на земельном участке	—
9.	Сведения о земельных участках (землях общего пользования, территории общего пользования), посредством которых обеспечивается доступ	—
10.	Иные сведения	—

4. Пояснения к сведениям об уточняемом земельном участке с кадастровым номером 73:19:083501:347 :

1.	—
----	---

1. Сведения о характерных точках границ уточняемого земельного участка с кадастровым номером 73:19:083501:348 :
 Система координат МСК-73, зона 2 Зона № 2

Обозначение характерных точек границ	Координаты, м				Метод определения координат	Формулы, примененные для расчета средней квадратической погрешности определения координат характерных точек границ (Mt), с подставленными в такие формулы значениями и итоговые (вычисленные) значения Mt, м	Описание закрепления точки
	содержатся в Едином государственном реестре недвижимости		определены в результате выполнения комплексных кадастровых работ				
	X	Y	X	Y			
1	2	3	4	5	6	7	8
2053	—	—	512 403,50	2 252 194,89	Метод спутниковых геодезических измерений (определений)	0,10	—
2042	—	—	512 375,40	2 252 218,95			
н2047У	—	—	512 368,67	2 252 211,08			
н567У	—	—	512 374,27	2 252 206,85			
н565У	—	—	512 384,15	2 252 198,16			
н562У	—	—	512 394,37	2 252 189,36			
н561У	—	—	512 397,90	2 252 186,28			
2054	—	—	512 404,84	2 252 193,22		0,00	
2053	—	—	512 403,50	2 252 194,89		0,10	

2. Сведения о частях границ уточняемого земельного участка с кадастровым номером 73:19:083501:348 :

Обозначение части границ		Горизонтальное проложение (S), м	Описание прохождения части границ	Сведения о согласовании местоположения границ (согласовано/спорное)
от т.	до т.			
1	2	3	4	5
2053	2042	36,99	—	согласовано
2042	н2047У	10,36		

1	2	3	4	5
н2047У	н567У	7,02	—	согласовано
н567У	н565У	13,16		
н565У	н562У	13,49		
н562У	н561У	4,68		
н561У	2054	9,81		
2054	2053	2,14		

3. Сведения о характеристиках уточняемого земельного участка с кадастровым номером 73:19:083501:348 :

№ п/п	Наименование характеристики земельного участка	Значение характеристики
1	2	3
1.	Адрес земельного участка	—
1.1.	Сведения о местоположении земельного участка (при отсутствии адреса) в структурированном в соответствии с федеральной информационной адресной системой виде	
1.2.	Дополнительные сведения о местоположении земельного участка	Ульяновская область, р-н Ульяновский, снт "Радуга" центральная, уч. 268
2.	Площадь земельного участка ± величина погрешности определения (вычисления) площади ($P \pm \Delta P$), м ²	390 ± 7,00
3.	Формула, примененная для вычисления предельной погрешности определения площади земельного участка, с подставленными значениями и итоговые (вычисленные) значения	$3,5*0,10*\sqrt{(390,00)} = 7$
4.	Площадь земельного участка согласно сведениям Единого государственного реестра недвижимости ($R_{\text{кад}}$), м ²	353,00
5.	Оценка расхождения P и $R_{\text{кад}}$ ($P - R_{\text{кад}}$), м ²	37
6.	Предельный минимальный и максимальный размеры земельного участка ($R_{\text{мин}}$ и $R_{\text{макс}}$), м ²	— —
7.	Вид (виды) разрешенного использования	Для садоводства
7.1.	Дополнительные сведения об использовании земельного участка	—
8.	Кадастровый или иной государственный учетный номер (инвентарный) здания, сооружения, объекта незавершенного строительства, расположенного на земельном участке	—
9.	Сведения о земельных участках (землях общего пользования, территории общего пользования), посредством которых обеспечивается доступ	—
10.	Иные сведения	—

4. Пояснения к сведениям об уточняемом земельном участке с кадастровым номером 73:19:083501:348 :

1. —

1. Сведения о характерных точках границ уточняемого земельного участка с кадастровым номером 73:19:083501:350 :

Система координат МСК-73, зона 2 Зона № 2

Обозначение характерных точек границ	Координаты, м				Метод определения координат	Формулы, примененные для расчета средней квадратической погрешности определения координат характерных точек границ (Mt), с подставленными в такие формулы значениями и итоговые (вычисленные) значения Mt, м	Описание закрепления точки
	содержатся в Едином государственном реестре недвижимости		определены в результате выполнения комплексных кадастровых работ				
	X	Y	X	Y			
1	2	3	4	5	6	7	8
н2200У	—	—	512 288,45	2 252 261,87	Метод спутниковых геодезических измерений (определений)	Mt = 0,10	—
н2199У	—	—	512 290,61	2 252 264,04			
2205	—	—	512 301,70	2 252 275,18			
2206	—	—	512 300,43	2 252 276,27		0,00	
2207	—	—	512 293,61	2 252 282,53		0,10	
2208	—	—	512 283,05	2 252 291,67		Mt = 0,10	
н2209У	—	—	512 270,33	2 252 282,70			
н2201У	—	—	512 286,91	2 252 263,70			
н2200У	—	—	512 288,45	2 252 261,87			

2. Сведения о частях границ уточняемого земельного участка с кадастровым номером 73:19:083501:350 :

Обозначение части границ		Горизонтальное проложение (S), м	Описание прохождения части границ	Сведения о согласовании местоположения границ (согласовано/спорное)
от т.	до т.			
1	2	3	4	5

1	2	3	4	5
н2200У	н2199У	3,06	—	согласовано
н2199У	2205	15,72		
2205	2206	1,67		
2206	2207	9,26		
2207	2208	13,97		
2208	н2209У	15,56		
н2209У	н2201У	25,22		
н2201У	н2200У	2,39		

3. Сведения о характеристиках уточняемого земельного участка с кадастровым номером 73:19:083501:350 :

№ п/п	Наименование характеристики земельного участка	Значение характеристики
1	2	3
1.	Адрес земельного участка	—
1.1.	Сведения о местоположении земельного участка (при отсутствии адреса) в структурированном в соответствии с федеральной информационной адресной системой виде	
1.2.	Дополнительные сведения о местоположении земельного участка	обл Ульяновская р-н Ульяновский Садоводческое товарищество "Радуга" центральная участок 271
2.	Площадь земельного участка ± величина погрешности определения (вычисления) площади ($P \pm \Delta P$), м ²	448 ± 7,00
3.	Формула, примененная для вычисления предельной погрешности определения площади земельного участка, с подставленными значениями и итоговые (вычисленные) значения	$3,5 * 0,10 * \sqrt{(448,00)} = 7$
4.	Площадь земельного участка согласно сведениям Единого государственного реестра недвижимости (Ркад), м ²	448,00
5.	Оценка расхождения Р и Ркад ($P - P_{кад}$), м ²	0
6.	Предельный минимальный и максимальный размеры земельного участка (Рмин и Рмакс), м ²	— —
7.	Вид (виды) разрешенного использования	Для садоводства
7.1.	Дополнительные сведения об использовании земельного участка	—
8.	Кадастровый или иной государственный учетный номер (инвентарный) здания, сооружения, объекта незавершенного строительства, расположенного на земельном участке	—

1	2	3
9.	Сведения о земельных участках (землях общего пользования, территории общего пользования), посредством которых обеспечивается доступ	—
10.	Иные сведения	—

4. Пояснения к сведениям об уточняемом земельном участке с кадастровым номером 73:19:083501:350 :

1.	—
----	---

1. Сведения о характерных точках границ уточняемого земельного участка с кадастровым номером 73:19:083501:351 :
 Система координат МСК-73, зона 2 Зона № 2

Обозначение характерных точек границ	Координаты, м				Метод определения координат	Формулы, примененные для расчета средней квадратической погрешности определения координат характерных точек границ (Mt), с подставленными в такие формулы значениями и итоговые (вычисленные) значения Mt, м	Описание закрепления точки
	содержатся в Едином государственном реестре недвижимости		определены в результате выполнения комплексных кадастровых работ				
	X	Y	X	Y			
1	2	3	4	5	6	7	8
2196	—	—	512 288,85	2 252 235,85	Метод спутниковых геодезических измерений (определений)	0,10	—
н2197У	—	—	512 303,97	2 252 250,81		Mt = 0,10	
н2198У	—	—	512 300,92	2 252 253,09			
н2199У	—	—	512 290,61	2 252 264,04			
н2200У	—	—	512 288,45	2 252 261,87			
н2201У	—	—	512 286,91	2 252 263,70		0,00	
2202	—	—	512 273,37	2 252 252,70			
2203	—	—	512 281,46	2 252 243,85			

1	2	3	4	5	6	7	8
2204	—	—	512 287,24	2 252 237,51	Метод спутниковых геодезических измерений (определений)	0,00	—
2196	—	—	512 288,85	2 252 235,85		0,10	

2. Сведения о частях границ уточняемого земельного участка с кадастровым номером 73:19:083501:351 :

Обозначение части границ		Горизонтальное проложение (S), м	Описание прохождения части границ	Сведения о согласовании местоположения границ (согласовано/спорное)
от т.	до т.			
1	2	3	4	5
2196	н2197У	21,27	—	согласовано
н2197У	н2198У	3,81		
н2198У	н2199У	15,04		
н2199У	н2200У	3,06		
н2200У	н2201У	2,39		
н2201У	2202	17,45		
2202	2203	11,99		
2203	2204	8,58		
2204	2196	2,31		

3. Сведения о характеристиках уточняемого земельного участка с кадастровым номером 73:19:083501:351 :

№ п/п	Наименование характеристики земельного участка	Значение характеристики
1	2	3
1.	Адрес земельного участка	—
1.1.	Сведения о местоположении земельного участка (при отсутствии адреса) в структурированном в соответствии с федеральной информационной адресной системой виде	
1.2.	Дополнительные сведения о местоположении земельного участка	обл Ульяновская р-н Ульяновский Садоводческое товарищество "Радуга" центральная участок 272
2.	Площадь земельного участка ± величина погрешности определения (вычисления) площади ($P \pm \Delta P$), м ²	443 ± 15,00
3.	Формула, примененная для вычисления предельной погрешности определения площади земельного участка, с подставленными значениями и итоговые (вычисленные) значения	$3,5 * 0,20 * \sqrt{(443,00)} = 15$
4.	Площадь земельного участка согласно сведениям Единого государственного реестра недвижимости (Ркад), м ²	400,00

1	2	3
5.	Оценка расхождения Р и Ркад (Р - Ркад), м ²	43
6.	Предельный минимальный и максимальный размеры земельного участка (Рмин и Рмакс), м ²	— —
7.	Вид (виды) разрешенного использования	Для садоводства
7.1.	Дополнительные сведения об использовании земельного участка	—
8.	Кадастровый или иной государственный учетный номер (инвентарный) здания, сооружения, объекта незавершенного строительства, расположенного на земельном участке	—
9.	Сведения о земельных участках (землях общего пользования, территории общего пользования), посредством которых обеспечивается доступ	—
10.	Иные сведения	—

4. Пояснения к сведениям об уточняемом земельном участке с кадастровым номером 73:19:083501:351 :

1.	—
----	---

1. Сведения о характерных точках границ уточняемого земельного участка с кадастровым номером 73:19:083501:354 :

Система координат МСК-73, зона 2 Зона № 2

Обозначение характерных точек границ	Координаты, м				Метод определения координат	Формулы, примененные для расчета средней квадратической погрешности определения координат характерных точек границ (Mt), с подставленными в такие формулы значениями и итоговые (вычисленные) значения Mt, м	Описание закрепления точки
	содержатся в Едином государственном реестре недвижимости		определены в результате выполнения комплексных кадастровых работ				
	X	Y	X	Y			
1	2	3	4	5	6	7	8
н120У	—	—	512 725,08	2 251 902,21	Метод спутниковых геодезических измерений (определений)	Mt = 0,10	—
н117У	—	—	512 717,39	2 251 908,31			
н115У	—	—	512 711,19	2 251 913,22			
507	—	—	512 693,54	2 251 900,54			

1	2	3	4	5	6	7	8
508	—	—	512 707,36	2 251 889,11	Метод спутниковых геодезических измерений (определений)	Mt = 0,10	—
509	—	—	512 710,81	2 251 886,52			
510	—	—	512 712,56	2 251 883,93			
125	—	—	512 732,25	2 251 895,40			
н120У	—	—	512 725,08	2 251 902,21			

2. Сведения о частях границ уточняемого земельного участка с кадастровым номером 73:19:083501:354 :

Обозначение части границ		Горизонтальное проложение (S), м	Описание прохождения части границ	Сведения о согласовании местоположения границ (согласовано/спорное)
от т.	до т.			
1	2	3	4	5
н120У	н117У	9,82	—	согласовано
н117У	н115У	7,91		
н115У	507	21,73		
507	508	17,93		
508	509	4,31		
509	510	3,13		
510	125	22,79		
125	н120У	9,89		

3. Сведения о характеристиках уточняемого земельного участка с кадастровым номером 73:19:083501:354 :

№ п/п	Наименование характеристики земельного участка	Значение характеристики
1	2	3
1.	Адрес земельного участка	—
1.1.	Сведения о местоположении земельного участка (при отсутствии адреса) в структурированном в соответствии с федеральной информационной адресной системой виде	
1.2.	Дополнительные сведения о местоположении земельного участка	Ульяновская область, г. Ульяновск, садоводческое товарищество "Радуга" центральная, участок 276
2.	Площадь земельного участка ± величина погрешности определения (вычисления) площади ($P \pm \Delta P$), м ²	563 ± 8,00

1	2	3
3.	Формула, примененная для вычисления предельной погрешности определения площади земельного участка, с подставленными значениями и итоговые (вычисленные) значения	$3,5*0,10*\sqrt{(563,00)} = 8$
4.	Площадь земельного участка согласно сведениям Единого государственного реестра недвижимости (Ркад), м ²	520,00
5.	Оценка расхождения Р и Ркад (Р - Ркад), м ²	43
6.	Предельный минимальный и максимальный размеры земельного участка (Рмин и Рмакс), м ²	— —
7.	Вид (виды) разрешенного использования	Для садоводства
7.1.	Дополнительные сведения об использовании земельного участка	—
8.	Кадастровый или иной государственный учетный номер (инвентарный) здания, сооружения, объекта незавершенного строительства, расположенного на земельном участке	—
9.	Сведения о земельных участках (землях общего пользования, территории общего пользования), посредством которых обеспечивается доступ	—
10.	Иные сведения	—

4. Пояснения к сведениям об уточняемом земельном участке с кадастровым номером 73:19:083501:354 :

1.	—
----	---

1. Сведения о характерных точках границ уточняемого земельного участка с кадастровым номером 73:19:083501:357 :
Система координат МСК-73, зона 2 Зона № 2

Обозначение характерных точек границ	Координаты, м				Метод определения координат	Формулы, примененные для расчета средней квадратической погрешности определения координат характерных точек границ (Mt), с подставленными в такие формулы значениями и итоговые (вычисленные) значения Mt, м	Описание закрепления точки
	содержатся в Едином государственном реестре недвижимости		определены в результате выполнения комплексных кадастровых работ				
	X	Y	X	Y			
1	2	3	4	5	6	7	8
1927	—	—	512 593,65	2 251 880,92	Метод спутниковых геодезических измерений (определений)	0,03	—

1	2	3	4	5	6	7	8
1928	—	—	512 616,51	2 251 893,29	Метод спутниковых геодезических измерений (определений)	0,03	—
1925	—	512 606,88	2 251 901,33	0,00			
н1926У	—	512 584,17	2 251 889,26	Mt = 0,10			
1927	—	512 593,65	2 251 880,92	0,03			

2. Сведения о частях границ уточняемого земельного участка с кадастровым номером 73:19:083501:357 :

Обозначение части границ		Горизонтальное проложение (S), м	Описание прохождения части границ	Сведения о согласовании местоположения границ (согласовано/спорное)
от т.	до т.			
1	2	3	4	5
1927	1928	25,99	—	согласовано
1928	1925	12,55		
1925	н1926У	25,72		
н1926У	1927	12,63		

3. Сведения о характеристиках уточняемого земельного участка с кадастровым номером 73:19:083501:357 :

№ п/п	Наименование характеристики земельного участка	Значение характеристики
1	2	3
1.	Адрес земельного участка	—
1.1.	Сведения о местоположении земельного участка (при отсутствии адреса) в структурированном в соответствии с федеральной информационной адресной системой виде	
1.2.	Дополнительные сведения о местоположении земельного участка	Местоположение установлено относительно ориентира, расположенного в границах участка. Почтовый адрес ориентира: Ульяновская обл, р-н Ульяновский, Садоводческое товарищество "Радуга" центральная, уч 279.
2.	Площадь земельного участка ± величина погрешности определения (вычисления) площади ($P \pm \Delta P$), м ²	$303 \pm 6,00$
3.	Формула, примененная для вычисления предельной погрешности определения площади земельного участка, с подставленными значениями и итоговые (вычисленные) значения	$3,5 * 0,10 * \sqrt{(303,00)} = 6$
4.	Площадь земельного участка согласно сведениям Единого государственного реестра недвижимости (Ркад), м ²	295,00
5.	Оценка расхождения Р и Ркад ($P - P_{кад}$), м ²	8

1	2	3
6.	Предельный минимальный и максимальный размеры земельного участка (Рмин и Рмакс), м ²	— —
7.	Вид (виды) разрешенного использования	Для садоводства
7.1.	Дополнительные сведения об использовании земельного участка	—
8.	Кадастровый или иной государственный учетный номер (инвентарный) здания, сооружения, объекта незавершенного строительства, расположенного на земельном участке	73:19:083501:1522
9.	Сведения о земельных участках (землях общего пользования, территории общего пользования), посредством которых обеспечивается доступ	—
10.	Иные сведения	—

4. Пояснения к сведениям об уточняемом земельном участке с кадастровым номером 73:19:083501:357 :

1.	—
----	---

1. Сведения о характерных точках границ уточняемого земельного участка с кадастровым номером 73:19:083501:358 :
Система координат МСК-73, зона 2 Зона № 2

Обозначение характерных точек границ	Координаты, м				Метод определения координат	Формулы, примененные для расчета средней квадратической погрешности определения координат характерных точек границ (Mt), с подставленными в такие формулы значениями и итоговые (вычисленные) значения Mt, м	Описание закрепления точки
	содержатся в Едином государственном реестре недвижимости		определены в результате выполнения комплексных кадастровых работ				
	X	Y	X	Y			
1	2	3	4	5	6	7	8
н1939У	—	—	512 626,97	2 251 846,25	Метод спутниковых геодезических измерений (определений)	Mt = 0,10	—
н1935У	—	—	512 620,52	2 251 854,50			
н1934У	—	—	512 613,42	2 251 861,83		0,00	
1949	—	—	512 597,10	2 251 846,58			
1950	—	—	512 600,96	2 251 842,78			

1	2	3	4	5	6	7	8
1951	—	—	512 606,00	2 251 838,54	Метод спутниковых геодезических измерений (определений)	0,00	—
1952	—	—	512 607,46	2 251 837,82			
1953	—	—	512 608,85	2 251 838,58			
1954	—	—	512 612,25	2 251 840,16			
н1939У	—	—	512 626,97	2 251 846,25		Mt = 0,10	

2. Сведения о частях границ уточняемого земельного участка с кадастровым номером 73:19:083501:358 :

Обозначение части границ		Горизонтальное проложение (S), м	Описание прохождения части границ	Сведения о согласовании местоположения границ (согласовано/спорное)
от т.	до т.			
1	2	3	4	5
н1939У	н1935У	10,47	—	согласовано
н1935У	н1934У	10,20		
н1934У	1949	22,34		
1949	1950	5,42		
1950	1951	6,59		
1951	1952	1,63		
1952	1953	1,58		
1953	1954	3,75		
1954	н1939У	15,93		

3. Сведения о характеристиках уточняемого земельного участка с кадастровым номером 73:19:083501:358 :

№ п/п	Наименование характеристики земельного участка	Значение характеристики
1	2	3
1.	Адрес земельного участка	—
1.1.	Сведения о местоположении земельного участка (при отсутствии адреса) в структурированном в соответствии с федеральной информационной адресной системой виде	
1.2.	Дополнительные сведения о местоположении земельного участка	Ульяновская область, г. Ульяновск, садоводческое товарищество "Радуга" центральная, участок 280
2.	Площадь земельного участка ± величина погрешности определения (вычисления) площади ($P \pm \Delta P$), м ²	366 ± 7,00

1	2	3
3.	Формула, примененная для вычисления предельной погрешности определения площади земельного участка, с подставленными значениями и итоговые (вычисленные) значения	$3,5*0,10*\sqrt{(366,00)} = 7$
4.	Площадь земельного участка согласно сведениям Единого государственного реестра недвижимости (Ркад), м ²	398,00
5.	Оценка расхождения Р и Ркад (Р - Ркад), м ²	32
6.	Предельный минимальный и максимальный размеры земельного участка (Рмин и Рмакс), м ²	— —
7.	Вид (виды) разрешенного использования	Для садоводства
7.1.	Дополнительные сведения об использовании земельного участка	—
8.	Кадастровый или иной государственный учетный номер (инвентарный) здания, сооружения, объекта незавершенного строительства, расположенного на земельном участке	—
9.	Сведения о земельных участках (землях общего пользования, территории общего пользования), посредством которых обеспечивается доступ	—
10.	Иные сведения	—

4. Пояснения к сведениям об уточняемом земельном участке с кадастровым номером 73:19:083501:358 :

1.	—
----	---

1. Сведения о характерных точках границ уточняемого земельного участка с кадастровым номером 73:19:083501:359 :
Система координат МСК-73, зона 2 Зона № 2

Обозначение характерных точек границ	Координаты, м				Метод определения координат	Формулы, примененные для расчета средней квадратической погрешности определения координат характерных точек границ (Mt), с подставленными в такие формулы значениями и итоговые (вычисленные) значения Mt, м	Описание закрепления точки
	содержатся в Едином государственном реестре недвижимости		определены в результате выполнения комплексных кадастровых работ				
	X	Y	X	Y			
1	2	3	4	5	6	7	8
1949	—	—	512 597,10	2 251 846,58	Метод спутниковых геодезических измерений (определений)	0,00	—

1	2	3	4	5	6	7	8
н1934У	—	—	512 613,42	2 251 861,83	Метод спутниковых геодезических измерений (определений)	Mt = 0,10	—
н1932У	—	—	512 611,95	2 251 863,34			
1931	—	—	512 602,27	2 251 873,54		0,03	
1948	—	—	512 586,68	2 251 856,10		0,00	
1949	—	—	512 597,10	2 251 846,58			

2. Сведения о частях границ уточняемого земельного участка с кадастровым номером 73:19:083501:359 :

Обозначение части границ		Горизонтальное проложение (S), м	Описание прохождения части границ	Сведения о согласовании местоположения границ (согласовано/спорное)
от т.	до т.			
1	2	3	4	5
1949	н1934У	22,34	—	согласовано
н1934У	н1932У	2,11		
н1932У	1931	14,06		
1931	1948	23,39		
1948	1949	14,11		

3. Сведения о характеристиках уточняемого земельного участка с кадастровым номером 73:19:083501:359 :

№ п/п	Наименование характеристики земельного участка	Значение характеристики
1	2	3
1.	Адрес земельного участка	—
1.1.	Сведения о местоположении земельного участка (при отсутствии адреса) в структурированном в соответствии с федеральной информационной адресной системой виде	
1.2.	Дополнительные сведения о местоположении земельного участка	обл Ульяновская р-н Ульяновский Садоводческое товарищество "Радуга" центральная участок 281
2.	Площадь земельного участка ± величина погрешности определения (вычисления) площади ($P \pm \Delta P$), м ²	345 ± 7,00
3.	Формула, примененная для вычисления предельной погрешности определения площади земельного участка, с подставленными значениями и итоговые (вычисленные) значения	$3,5 * 0,10 * \sqrt{(345,00)} = 7$

1	2	3
4.	Площадь земельного участка согласно сведениям Единого государственного реестра недвижимости (Ркад), м ²	341,00
5.	Оценка расхождения Р и Ркад (Р - Ркад), м ²	4
6.	Предельный минимальный и максимальный размеры земельного участка (Рмин и Рмакс), м ²	— —
7.	Вид (виды) разрешенного использования	Для садоводства
7.1.	Дополнительные сведения об использовании земельного участка	—
8.	Кадастровый или иной государственный учетный номер (инвентарный) здания, сооружения, объекта незавершенного строительства, расположенного на земельном участке	—
9.	Сведения о земельных участках (землях общего пользования, территории общего пользования), посредством которых обеспечивается доступ	—
10.	Иные сведения	—

4. Пояснения к сведениям об уточняемом земельном участке с кадастровым номером 73:19:083501:359 :

1.	—
----	---

1. Сведения о характерных точках границ уточняемого земельного участка с кадастровым номером 73:19:083501:360 :
Система координат МСК-73, зона 2 Зона № 2

Обозначение характерных точек границ	Координаты, м				Метод определения координат	Формулы, примененные для расчета средней квадратической погрешности определения координат характерных точек границ (Mt), с подставленными в такие формулы значениями и итоговые (вычисленные) значения Mt, м	Описание закрепления точки
	содержатся в Едином государственном реестре недвижимости		определены в результате выполнения комплексных кадастровых работ				
	X	Y	X	Y			
1	2	3	4	5	6	7	8
2117	—	—	512 644,99	2 251 873,62	Метод спутниковых геодезических измерений (определений)	0,10	—
2099	—	—	512 667,02	2 251 886,48			
н2104У	—	—	512 665,50	2 251 888,06		Mt = 0,10	

1	2	3	4	5	6	7	8
н2103У	—	—	512 662,77	2 251 888,86	Метод спутниковых геодезических измерений (определений)	Mt = 0,10	—
н2102У	—	—	512 655,97	2 251 894,97			
2116	—	—	512 634,33	2 251 882,63		0,00	
2117	—	—	512 644,99	2 251 873,62		0,10	

2. Сведения о частях границ уточняемого земельного участка с кадастровым номером 73:19:083501:360 :

Обозначение части границ		Горизонтальное проложение (S), м	Описание прохождения части границ	Сведения о согласовании местоположения границ (согласовано/спорное)
от т.	до т.			
1	2	3	4	5
2117	2099	25,51	—	согласовано
2099	н2104У	2,19		
н2104У	н2103У	2,84		
н2103У	н2102У	9,14		
н2102У	2116	24,91		
2116	2117	13,96		

3. Сведения о характеристиках уточняемого земельного участка с кадастровым номером 73:19:083501:360 :

№ п/п	Наименование характеристики земельного участка	Значение характеристики
1	2	3
1.	Адрес земельного участка	—
1.1.	Сведения о местоположении земельного участка (при отсутствии адреса) в структурированном в соответствии с федеральной информационной адресной системой виде	
1.2.	Дополнительные сведения о местоположении земельного участка	Местоположение установлено относительно ориентира, расположенного в границах участка. Почтовый адрес ориентира: обл Ульяновская р-н Ульяновский Садоводческое товарищество "Радуга" центральная участок 283.
2.	Площадь земельного участка ± величина погрешности определения (вычисления) площади ($P \pm \Delta P$), м ²	324 ± 6,00
3.	Формула, примененная для вычисления предельной погрешности определения площади земельного участка, с подставленными значениями и итоговые (вычисленные) значения	$3,5 * 0,10 * \sqrt{(324,00)} = 6$

1	2	3
4.	Площадь земельного участка согласно сведениям Единого государственного реестра недвижимости (Ркад), м ²	323,00
5.	Оценка расхождения Р и Ркад (Р - Ркад), м ²	1
6.	Предельный минимальный и максимальный размеры земельного участка (Рмин и Рмакс), м ²	— —
7.	Вид (виды) разрешенного использования	Для садоводства
7.1.	Дополнительные сведения об использовании земельного участка	—
8.	Кадастровый или иной государственный учетный номер (инвентарный) здания, сооружения, объекта незавершенного строительства, расположенного на земельном участке	—
9.	Сведения о земельных участках (землях общего пользования, территории общего пользования), посредством которых обеспечивается доступ	—
10.	Иные сведения	—

4. Пояснения к сведениям об уточняемом земельном участке с кадастровым номером 73:19:083501:360 :

1.	—
----	---

1. Сведения о характерных точках границ уточняемого земельного участка с кадастровым номером 73:19:083501:361 :
Система координат МСК-73, зона 2 Зона № 2

Обозначение характерных точек границ	Координаты, м				Метод определения координат	Формулы, примененные для расчета средней квадратической погрешности определения координат характерных точек границ (Mt), с подставленными в такие формулы значениями и итоговые (вычисленные) значения Mt, м	Описание закрепления точки
	содержатся в Едином государственном реестре недвижимости		определены в результате выполнения комплексных кадастровых работ				
	X	Y	X	Y			
1	2	3	4	5	6	7	8
н500У	—	—	512 692,08	2 251 931,46	Метод спутниковых геодезических измерений (определений)	Mt = 0,10	—
499	—	—	512 670,89	2 251 919,09			
502	—	—	512 675,49	2 251 915,32			

1	2	3	4	5	6	7	8
503	—	—	512 682,26	2 251 909,77	Метод спутниковых геодезических измерений (определений)	Mt = 0,10	—
н111У	—	—	512 701,34	2 251 921,62			
110	—	—	512 696,39	2 251 926,89	Аналитический метод	0,10	
н500У	—	—	512 692,08	2 251 931,46	Метод спутниковых геодезических измерений (определений)	Mt = 0,10	

2. Сведения о частях границ уточняемого земельного участка с кадастровым номером 73:19:083501:361 :

Обозначение части границ		Горизонтальное проложение (S), м	Описание прохождения части границ	Сведения о согласовании местоположения границ (согласовано/спорное)
от т.	до т.			
1	2	3	4	5
н500У	499	24,54	—	согласовано
499	502	5,95		
502	503	8,75		
503	н111У	22,46		
н111У	110	7,23		
110	н500У	6,28		

3. Сведения о характеристиках уточняемого земельного участка с кадастровым номером 73:19:083501:361 :

№ п/п	Наименование характеристики земельного участка	Значение характеристики
1	2	3
1.	Адрес земельного участка	—
1.1.	Сведения о местоположении земельного участка (при отсутствии адреса) в структурированном в соответствии с федеральной информационной адресной системой виде	
1.2.	Дополнительные сведения о местоположении земельного участка	обл Ульяновская р-н Ульяновский Садоводческое товарищество "Радуга" центральная участок 286
2.	Площадь земельного участка ± величина погрешности определения (вычисления) площади ($P \pm \Delta P$), м ²	318 ± 6,00
3.	Формула, примененная для вычисления предельной погрешности определения площади земельного участка, с подставленными значениями и итоговые (вычисленные) значения	$3,5 * 0,10 * \sqrt{(318,00)} = 6$
4.	Площадь земельного участка согласно сведениям Единого государственного реестра недвижимости (Ркад), м ²	312,00

1	2	3
5.	Оценка расхождения Р и Ркад (Р - Ркад), м ²	6
6.	Предельный минимальный и максимальный размеры земельного участка (Рмин и Рмакс), м ²	— —
7.	Вид (виды) разрешенного использования	Для садоводства
7.1.	Дополнительные сведения об использовании земельного участка	—
8.	Кадастровый или иной государственный учетный номер (инвентарный) здания, сооружения, объекта незавершенного строительства, расположенного на земельном участке	73:19:083501:1407
9.	Сведения о земельных участках (землях общего пользования, территории общего пользования), посредством которых обеспечивается доступ	—
10.	Иные сведения	—

4. Пояснения к сведениям об уточняемом земельном участке с кадастровым номером 73:19:083501:361 :

1.	—
----	---

1. Сведения о характерных точках границ уточняемого земельного участка с кадастровым номером 73:19:083501:362 :

Система координат МСК-73, зона 2 Зона № 2

Обозначение характерных точек границ	Координаты, м				Метод определения координат	Формулы, примененные для расчета средней квадратической погрешности определения координат характерных точек границ (Mt), с подставленными в такие формулы значениями и итоговые (вычисленные) значения Mt, м	Описание закрепления точки
	содержатся в Едином государственном реестре недвижимости		определены в результате выполнения комплексных кадастровых работ				
	X	Y	X	Y			
1	2	3	4	5	6	7	8
н2102У	—	—	512 655,97	2 251 894,97	Метод спутниковых геодезических измерений (определений)	Mt = 0,10	—
2101	—	—	512 677,95	2 251 907,75		0,00	
2105	—	—	512 667,21	2 251 917,03		0,10	
2061	—	—	512 645,44	2 251 904,81			

1	2	3	4	5	6	7	8
н2102У	—	—	512 655,97	2 251 894,97	Метод спутниковых геодезических измерений (определений)	Mt = 0,10	—

2. Сведения о частях границ уточняемого земельного участка с кадастровым номером 73:19:083501:362 :

Обозначение части границ		Горизонтальное проложение (S), м	Описание прохождения части границ	Сведения о согласовании местоположения границ (согласовано/спорное)
от т.	до т.			
1	2	3	4	5
н2102У	2101	25,43	—	согласовано
2101	2105	14,19		
2105	2061	24,97		
2061	н2102У	14,41		

3. Сведения о характеристиках уточняемого земельного участка с кадастровым номером 73:19:083501:362 :

№ п/п	Наименование характеристики земельного участка	Значение характеристики
1	2	3
1.	Адрес земельного участка	—
1.1.	Сведения о местоположении земельного участка (при отсутствии адреса) в структурированном в соответствии с федеральной информационной адресной системой виде	
1.2.	Дополнительные сведения о местоположении земельного участка	Местоположение установлено относительно ориентира, расположенного в границах участка. Почтовый адрес ориентира: обл Ульяновская р-н Ульяновский Садоводческое товарищество "Радуга" центральная участок 287.
2.	Площадь земельного участка ± величина погрешности определения (вычисления) площади ($P \pm \Delta P$), м ²	342 ± 6,00
3.	Формула, примененная для вычисления предельной погрешности определения площади земельного участка, с подставленными значениями и итоговые (вычисленные) значения	$3,5 * 0,10 * \sqrt{(342,00)} = 6$
4.	Площадь земельного участка согласно сведениям Единого государственного реестра недвижимости (P _{кад}), м ²	330,00
5.	Оценка расхождения P и P _{кад} (P - P _{кад}), м ²	12
6.	Предельный минимальный и максимальный размеры земельного участка (P _{мин} и P _{макс}), м ²	— —
7.	Вид (виды) разрешенного использования	Для садоводства
7.1.	Дополнительные сведения об использовании земельного участка	—

1	2	3
8.	Кадастровый или иной государственный учетный номер (инвентарный) здания, сооружения, объекта незавершенного строительства, расположенного на земельном участке	—
9.	Сведения о земельных участках (землях общего пользования, территории общего пользования), посредством которых обеспечивается доступ	—
10.	Иные сведения	—

4. Пояснения к сведениям об уточняемом земельном участке с кадастровым номером 73:19:083501:362 :

1.	—
----	---

1. Сведения о характерных точках границ уточняемого земельного участка с кадастровым номером 73:19:083501:363 :
 Система координат МСК-73, зона 2 Зона № 2

Обозначение характерных точек границ	Координаты, м				Метод определения координат	Формулы, примененные для расчета средней квадратической погрешности определения координат характерных точек границ (Mt), с подставленными в такие формулы значениями и итоговые (вычисленные) значения Mt, м	Описание закрепления точки
	содержатся в Едином государственном реестре недвижимости		определены в результате выполнения комплексных кадастровых работ				
	X	Y	X	Y			
1	2	3	4	5	6	7	8
2116	—	—	512 634,33	2 251 882,63	Метод спутниковых геодезических измерений (определений)	0,00	—
н2102У	—	—	512 655,97	2 251 894,97		Mt = 0,10	
2061	—	—	512 645,44	2 251 904,81		0,10	
2062	—	—	512 624,22	2 251 891,27		0,00	
2116	—	—	512 634,33	2 251 882,63			

2. Сведения о частях границ уточняемого земельного участка с кадастровым номером 73:19:083501:363 :

Обозначение части границ		Горизонтальное проложение (S), м	Описание прохождения части границ	Сведения о согласовании местоположения границ (согласовано/спорное)
от т.	до т.			
1	2	3	4	5

1	2	3	4	5
2116	н2102У	24,91	—	согласовано
н2102У	2061	14,41		
2061	2062	25,17		
2062	2116	13,30		

3. Сведения о характеристиках уточняемого земельного участка с кадастровым номером 73:19:083501:363 :

№ п/п	Наименование характеристики земельного участка	Значение характеристики
1	2	3
1.	Адрес земельного участка	—
1.1.	Сведения о местоположении земельного участка (при отсутствии адреса) в структурированном в соответствии с федеральной информационной адресной системой виде	
1.2.	Дополнительные сведения о местоположении земельного участка	Ульяновская область, г. Ульяновск, садоводческое товарищество "Радуга" центральная, участок 288
2.	Площадь земельного участка ± величина погрешности определения (вычисления) площади ($P \pm \Delta P$), м ²	332 ± 6,00
3.	Формула, примененная для вычисления предельной погрешности определения площади земельного участка, с подставленными значениями и итоговые (вычисленные) значения	$3,5 * 0,10 * \sqrt{(332,00)} = 6$
4.	Площадь земельного участка согласно сведениям Единого государственного реестра недвижимости (Ркад), м ²	355,00
5.	Оценка расхождения Р и Ркад ($P - P_{кад}$), м ²	23
6.	Предельный минимальный и максимальный размеры земельного участка (Рмин и Рмакс), м ²	— —
7.	Вид (виды) разрешенного использования	Для садоводства
7.1.	Дополнительные сведения об использовании земельного участка	—
8.	Кадастровый или иной государственный учетный номер (инвентарный) здания, сооружения, объекта незавершенного строительства, расположенного на земельном участке	—
9.	Сведения о земельных участках (землях общего пользования, территории общего пользования), посредством которых обеспечивается доступ	—
10.	Иные сведения	—

4. Пояснения к сведениям об уточняемом земельном участке с кадастровым номером 73:19:083501:363 :

1.	—
----	---

1. Сведения о характерных точках границ уточняемого земельного участка с кадастровым номером 73:19:083501:364 :
 Система координат МСК-73, зона 2 Зона № 2

Обозначение характерных точек границ	Координаты, м				Метод определения координат	Формулы, примененные для расчета средней квадратической погрешности определения координат характерных точек границ (Mt), с подставленными в такие формулы значениями и итоговые (вычисленные) значения Mt, м	Описание закрепления точки
	содержатся в Едином государственном реестре недвижимости		определены в результате выполнения комплексных кадастровых работ				
	X	Y	X	Y			
1	2	3	4	5	6	7	8
1921	—	—	512 597,84	2 251 908,91	Метод спутниковых геодезических измерений (определений)	0,00	—
1922	—	—	512 588,79	2 251 916,55		0,10	
1923	—	—	512 565,77	2 251 904,62		Mt = 0,10	
н1924У	—	—	512 574,38	2 251 896,27		0,00	
1921	—	—	512 597,84	2 251 908,91			

2. Сведения о частях границ уточняемого земельного участка с кадастровым номером 73:19:083501:364 :

Обозначение части границ		Горизонтальное проложение (S), м	Описание прохождения части границ	Сведения о согласовании местоположения границ (согласовано/спорное)
от т.	до т.			
1	2	3	4	5
1921	1922	11,84	—	согласовано
1922	1923	25,93		
1923	н1924У	11,99		
н1924У	1921	26,65		

3. Сведения о характеристиках уточняемого земельного участка с кадастровым номером 73:19:083501:364 :

№ п/п	Наименование характеристики земельного участка	Значение характеристики
1	2	3
1	2	3

1	2	3
1.	Адрес земельного участка	—
1.1.	Сведения о местоположении земельного участка (при отсутствии адреса) в структурированном в соответствии с федеральной информационной адресной системой виде	
1.2.	Дополнительные сведения о местоположении земельного участка	обл Ульяновская р-н Ульяновский Садоводческое товарищество "Радуга" центральная участок 289
2.	Площадь земельного участка ± величина погрешности определения (вычисления) площади ($P \pm \Delta P$), м ²	294 ± 6,00
3.	Формула, примененная для вычисления предельной погрешности определения площади земельного участка, с подставленными значениями и итоговые (вычисленные) значения	$3,5 * 0,10 * \sqrt{(294,00)} = 6$
4.	Площадь земельного участка согласно сведениям Единого государственного реестра недвижимости (Ркад), м ²	302,00
5.	Оценка расхождения Р и Ркад ($P - P_{кад}$), м ²	8
6.	Предельный минимальный и максимальный размеры земельного участка (Рмин и Рмакс), м ²	— —
7.	Вид (виды) разрешенного использования	Для садоводства
7.1.	Дополнительные сведения об использовании земельного участка	—
8.	Кадастровый или иной государственный учетный номер (инвентарный) здания, сооружения, объекта незавершенного строительства, расположенного на земельном участке	—
9.	Сведения о земельных участках (землях общего пользования, территории общего пользования), посредством которых обеспечивается доступ	—
10.	Иные сведения	—
4. Пояснения к сведениям об уточняемом земельном участке с кадастровым номером		73:19:083501:364 :
1.	—	—

1. Сведения о характерных точках границ уточняемого земельного участка с кадастровым номером 73:19:083501:365 :
 Система координат МСК-73, зона 2 Зона № 2

Обозначение характерных точек границ	Координаты, м				Метод определения координат	Формулы, примененные для расчета средней квадратической погрешности определения координат характерных точек границ (Mt), с подставленными в такие формулы значениями и итоговые (вычисленные) значения Mt, м	Описание закрепления точки
	содержатся в Едином государственном реестре недвижимости		определены в результате выполнения комплексных кадастровых работ				
	X	Y	X	Y			
1	2	3	4	5	6	7	8
1931	—	—	512 602,27	2 251 873,54	Метод спутниковых геодезических измерений (определений)	0,03	—
1927	—	—	512 593,65	2 251 880,92			
1947	—	—	512 576,32	2 251 865,03		0,00	
1948	—	—	512 586,68	2 251 856,10			
1931	—	—	512 602,27	2 251 873,54		0,03	

2. Сведения о частях границ уточняемого земельного участка с кадастровым номером 73:19:083501:365 :

Обозначение части границ		Горизонтальное проложение (S), м	Описание прохождения части границ	Сведения о согласовании местоположения границ (согласовано/спорное)
от т.	до т.			
1	2	3	4	5
1931	1927	11,35	—	согласовано
1927	1947	23,51		
1947	1948	13,68		
1948	1931	23,39		

3. Сведения о характеристиках уточняемого земельного участка с кадастровым номером 73:19:083501:365 :

№ п/п	Наименование характеристики земельного участка	Значение характеристики
1	2	3
1	2	3

1	2	3
1.	Адрес земельного участка	—
1.1.	Сведения о местоположении земельного участка (при отсутствии адреса) в структурированном в соответствии с федеральной информационной адресной системой виде	
1.2.	Дополнительные сведения о местоположении земельного участка	Ульяновская область, г. Ульяновск, садоводческое товарищество "Радуга" центральная, участок 290
2.	Площадь земельного участка ± величина погрешности определения (вычисления) площади ($P \pm \Delta P$), м ²	292 ± 6,00
3.	Формула, примененная для вычисления предельной погрешности определения площади земельного участка, с подставленными значениями и итоговые (вычисленные) значения	$3,5 * 0,10 * \sqrt{(292,00)} = 6$
4.	Площадь земельного участка согласно сведениям Единого государственного реестра недвижимости (Ркад), м ²	320,00
5.	Оценка расхождения Р и Ркад ($P - P_{кад}$), м ²	28
6.	Предельный минимальный и максимальный размеры земельного участка (Рмин и Рмакс), м ²	— —
7.	Вид (виды) разрешенного использования	Для садоводства
7.1.	Дополнительные сведения об использовании земельного участка	—
8.	Кадастровый или иной государственный учетный номер (инвентарный) здания, сооружения, объекта незавершенного строительства, расположенного на земельном участке	73:19:083501:1408
9.	Сведения о земельных участках (землях общего пользования, территории общего пользования), посредством которых обеспечивается доступ	—
10.	Иные сведения	—
4. Пояснения к сведениям об уточняемом земельном участке с кадастровым номером		73:19:083501:365 :
1.	—	—

1. Сведения о характерных точках границ уточняемого земельного участка с кадастровым номером 73:19:083501:366 :
 Система координат МСК-73, зона 2 Зона № 2

Обозначение характерных точек границ	Координаты, м				Метод определения координат	Формулы, примененные для расчета средней квадратической погрешности определения координат характерных точек границ (Mt), с подставленными в такие формулы значениями и итоговые (вычисленные) значения Mt, м	Описание закрепления точки
	содержатся в Едином государственном реестре недвижимости		определены в результате выполнения комплексных кадастровых работ				
	X	Y	X	Y			
1	2	3	4	5	6	7	8
1927	—	—	512 593,65	2 251 880,92	Метод спутниковых геодезических измерений (определений)	0,03	—
н1926У	—	—	512 584,17	2 251 889,26		Mt = 0,10	
1946	—	—	512 567,45	2 251 873,16		0,00	
1947	—	—	512 576,32	2 251 865,03		0,00	
1927	—	—	512 593,65	2 251 880,92		0,03	

2. Сведения о частях границ уточняемого земельного участка с кадастровым номером 73:19:083501:366 :

Обозначение части границ		Горизонтальное проложение (S), м	Описание прохождения части границ	Сведения о согласовании местоположения границ (согласовано/спорное)
от т.	до т.			
1	2	3	4	5
1927	н1926У	12,63	—	согласовано
н1926У	1946	23,21		
1946	1947	12,03		
1947	1927	23,51		

3. Сведения о характеристиках уточняемого земельного участка с кадастровым номером 73:19:083501:366 :

№ п/п	Наименование характеристики земельного участка	Значение характеристики
1	2	3
1	2	3

1	2	3
1.	Адрес земельного участка	—
1.1.	Сведения о местоположении земельного участка (при отсутствии адреса) в структурированном в соответствии с федеральной информационной адресной системой виде	
1.2.	Дополнительные сведения о местоположении земельного участка	Местоположение установлено относительно ориентира, расположенного в границах участка. Почтовый адрес ориентира: обл Ульяновская р-н Ульяновский Садоводческое товарищество "Радуга" центральная участок 291.
2.	Площадь земельного участка \pm величина погрешности определения (вычисления) площади ($P \pm \Delta P$), м ²	287 \pm 6,00
3.	Формула, примененная для вычисления предельной погрешности определения площади земельного участка, с подставленными значениями и итоговые (вычисленные) значения	$3,5 * 0,10 * \sqrt{(287,00)} = 6$
4.	Площадь земельного участка согласно сведениям Единого государственного реестра недвижимости (Ркад), м ²	294,00
5.	Оценка расхождения P и Ркад ($P - P_{кад}$), м ²	7
6.	Предельный минимальный и максимальный размеры земельного участка (Рмин и Рмакс), м ²	— —
7.	Вид (виды) разрешенного использования	Для садоводства
7.1.	Дополнительные сведения об использовании земельного участка	—
8.	Кадастровый или иной государственный учетный номер (инвентарный) здания, сооружения, объекта незавершенного строительства, расположенного на земельном участке	—
9.	Сведения о земельных участках (землях общего пользования, территории общего пользования), посредством которых обеспечивается доступ	—
10.	Иные сведения	—
4. Пояснения к сведениям об уточняемом земельном участке с кадастровым номером		73:19:083501:366 :
1.		—

1. Сведения о характерных точках границ уточняемого земельного участка с кадастровым номером 73:19:083501:367 :
 Система координат МСК-73, зона 2 Зона № 2

Обозначение характерных точек границ	Координаты, м				Метод определения координат	Формулы, примененные для расчета средней квадратической погрешности определения координат характерных точек границ (Mt), с подставленными в такие формулы значениями и итоговые (вычисленные) значения Mt, м	Описание закрепления точки
	содержатся в Едином государственном реестре недвижимости		определены в результате выполнения комплексных кадастровых работ				
	X	Y	X	Y			
1	2	3	4	5	6	7	8
2061	—	—	512 645,44	2 251 904,81	Метод спутниковых геодезических измерений (определений)	0,10	—
2055	—	—	512 634,23	2 251 914,38		Mt = 0,10	
н2060У	—	—	512 620,53	2 251 906,44		Mt = 0,00	
н2059У	—	—	512 614,17	2 251 900,00		0,00	
2062	—	—	512 624,22	2 251 891,27		0,10	
2061	—	—	512 645,44	2 251 904,81			

2. Сведения о частях границ уточняемого земельного участка с кадастровым номером 73:19:083501:367 :

Обозначение части границ		Горизонтальное проложение (S), м	Описание прохождения части границ	Сведения о согласовании местоположения границ (согласовано/спорное)
от т.	до т.			
1	2	3	4	5
2061	2055	14,74	—	согласовано
2055	н2060У	15,83		
н2060У	н2059У	9,05		
н2059У	2062	13,31		
2062	2061	25,17		

3. Сведения о характеристиках уточняемого земельного участка с кадастровым номером 73:19:083501:367 :

№ п/п	Наименование характеристики земельного участка	Значение характеристики
1	2	3

1	2	3
1.	Адрес земельного участка	—
1.1.	Сведения о местоположении земельного участка (при отсутствии адреса) в структурированном в соответствии с федеральной информационной адресной системой виде	
1.2.	Дополнительные сведения о местоположении земельного участка	Ульяновская область, г. Ульяновск, садоводческое товарищество "Радуга" центральная, участок 293
2.	Площадь земельного участка ± величина погрешности определения (вычисления) площади ($P \pm \Delta P$), м ²	356 ± 7,00
3.	Формула, примененная для вычисления предельной погрешности определения площади земельного участка, с подставленными значениями и итоговые (вычисленные) значения	$3,5 * 0,10 * \sqrt{(356,00)} = 7$
4.	Площадь земельного участка согласно сведениям Единого государственного реестра недвижимости (Ркад), м ²	374,00
5.	Оценка расхождения Р и Ркад ($P - P_{кад}$), м ²	18
6.	Предельный минимальный и максимальный размеры земельного участка (Рмин и Рмакс), м ²	— —
7.	Вид (виды) разрешенного использования	Для садоводства
7.1.	Дополнительные сведения об использовании земельного участка	—
8.	Кадастровый или иной государственный учетный номер (инвентарный) здания, сооружения, объекта незавершенного строительства, расположенного на земельном участке	—
9.	Сведения о земельных участках (землях общего пользования, территории общего пользования), посредством которых обеспечивается доступ	—
10.	Иные сведения	—
4. Пояснения к сведениям об уточняемом земельном участке с кадастровым номером		73:19:083501:367 :
1.	—	—

1. Сведения о характерных точках границ уточняемого земельного участка с кадастровым номером 73:19:083501:369 :
 Система координат МСК-73, зона 2 Зона № 2

Обозначение характерных точек границ	Координаты, м				Метод определения координат	Формулы, примененные для расчета средней квадратической погрешности определения координат характерных точек границ (Mt), с подставленными в такие формулы значениями и итоговые (вычисленные) значения Mt, м	Описание закрепления точки
	содержатся в Едином государственном реестре недвижимости		определены в результате выполнения комплексных кадастровых работ				
	X	Y	X	Y			
1	2	3	4	5	6	7	8
98	—	—	512 690,93	2 251 932,69	Аналитический метод	0,10	—
н96У	—	—	512 684,08	2 251 938,57	Метод спутниковых геодезических измерений (определений)	Mt = 0,10	
95	—	—	512 681,30	2 251 940,83	Аналитический метод	0,10	
498	—	—	512 660,11	2 251 928,19			
499	—	—	512 670,89	2 251 919,09	Метод спутниковых геодезических измерений (определений)	Mt = 0,10	
н500У	—	—	512 692,08	2 251 931,46			
501	—	—	512 691,51	2 251 932,07	Аналитический метод	0,10	
98	—	—	512 690,93	2 251 932,69			

2. Сведения о частях границ уточняемого земельного участка с кадастровым номером 73:19:083501:369 :

Обозначение части границ		Горизонтальное проложение (S), м	Описание прохождения части границ	Сведения о согласовании местоположения границ (согласовано/спорное)
от т.	до т.			
1	2	3	4	5
98	н96У	9,03	—	согласовано
н96У	95	3,58		
95	498	24,67		
498	499	14,11		
499	н500У	24,54		
н500У	501	0,83		
501	98	0,85		

3. Сведения о характеристиках уточняемого земельного участка с кадастровым номером 73:19:083501:369 :

№ п/п	Наименование характеристики земельного участка	Значение характеристики
1	2	3
1.	Адрес земельного участка	—
1.1.	Сведения о местоположении земельного участка (при отсутствии адреса) в структурированном в соответствии с федеральной информационной адресной системой виде	
1.2.	Дополнительные сведения о местоположении земельного участка	Местоположение установлено относительно ориентира, расположенного в границах участка. Почтовый адрес ориентира: обл Ульяновская р-н Ульяновский Садоводческое товарищество "Радуга" центральная участок 295.
2.	Площадь земельного участка ± величина погрешности определения (вычисления) площади ($P \pm \Delta P$), м ²	332 ± 6,00
3.	Формула, примененная для вычисления предельной погрешности определения площади земельного участка, с подставленными значениями и итоговые (вычисленные) значения	$3,5 * 0,10 * \sqrt{(332,00)} = 6$
4.	Площадь земельного участка согласно сведениям Единого государственного реестра недвижимости (Ркад), м ²	349,00
5.	Оценка расхождения Р и Ркад ($P - P_{кад}$), м ²	17
6.	Предельный минимальный и максимальный размеры земельного участка (Рмин и Рмакс), м ²	— —
7.	Вид (виды) разрешенного использования	Для садоводства
7.1.	Дополнительные сведения об использовании земельного участка	—
8.	Кадастровый или иной государственный учетный номер (инвентарный) здания, сооружения, объекта незавершенного строительства, расположенного на земельном участке	—
9.	Сведения о земельных участках (землях общего пользования, территории общего пользования), посредством которых обеспечивается доступ	—
10.	Иные сведения	—

4. Пояснения к сведениям об уточняемом земельном участке с кадастровым номером 73:19:083501:369 :

1.	—
----	---

1. Сведения о характерных точках границ уточняемого земельного участка с кадастровым номером 73:19:083501:372 :
 Система координат МСК-73, зона 2 Зона № 2

Обозначение характерных точек границ	Координаты, м				Метод определения координат	Формулы, примененные для расчета средней квадратической погрешности определения координат характерных точек границ (Mt), с подставленными в такие формулы значениями и итоговые (вычисленные) значения Mt, м	Описание закрепления точки
	содержатся в Едином государственном реестре недвижимости		определены в результате выполнения комплексных кадастровых работ				
	X	Y	X	Y			
1	2	3	4	5	6	7	8
2055	—	—	512 634,23	2 251 914,38	Метод спутниковых геодезических измерений (определений)	0,10	—
2056	—	—	512 624,03	2 251 922,80		0,02	
2057	—	—	512 601,59	2 251 910,36		0,10	
2058	—	—	512 612,73	2 251 901,24		0,00	
н2059У	—	—	512 614,17	2 251 900,00		Mt = 0,00	
н2060У	—	—	512 620,53	2 251 906,44		Mt = 0,10	
2055	—	—	512 634,23	2 251 914,38		0,10	

2. Сведения о частях границ уточняемого земельного участка с кадастровым номером 73:19:083501:372 :

Обозначение части границ		Горизонтальное проложение (S), м	Описание прохождения части границ	Сведения о согласовании местоположения границ (согласовано/спорное)
от т.	до т.			
1	2	3	4	5
2055	2056	13,23	—	согласовано
2056	2057	25,66		
2057	2058	14,40		
2058	н2059У	1,90		
н2059У	н2060У	9,05		
н2060У	2055	15,83		

3. Сведения о характеристиках уточняемого земельного участка с кадастровым номером 73:19:083501:372 :

№ п/п	Наименование характеристики земельного участка	Значение характеристики
1	2	3
1.	Адрес земельного участка	—
1.1.	Сведения о местоположении земельного участка (при отсутствии адреса) в структурированном в соответствии с федеральной информационной адресной системой виде	
1.2.	Дополнительные сведения о местоположении земельного участка	Местоположение установлено относительно ориентира, расположенного в границах участка. Почтовый адрес ориентира: обл Ульяновская р-н Ульяновский Садоводческое товарищество "Радуга" центральная участок 298.
2.	Площадь земельного участка ± величина погрешности определения (вычисления) площади ($P \pm \Delta P$), м ²	333 ± 6,00
3.	Формула, примененная для вычисления предельной погрешности определения площади земельного участка, с подставленными значениями и итоговые (вычисленные) значения	$3,5 * 0,10 * \sqrt{(333,00)} = 6$
4.	Площадь земельного участка согласно сведениям Единого государственного реестра недвижимости (Ркад), м ²	370,00
5.	Оценка расхождения Р и Ркад ($P - P_{кад}$), м ²	37
6.	Предельный минимальный и максимальный размеры земельного участка (Рмин и Рмакс), м ²	— —
7.	Вид (виды) разрешенного использования	Для садоводства
7.1.	Дополнительные сведения об использовании земельного участка	—
8.	Кадастровый или иной государственный учетный номер (инвентарный) здания, сооружения, объекта незавершенного строительства, расположенного на земельном участке	—
9.	Сведения о земельных участках (землях общего пользования, территории общего пользования), посредством которых обеспечивается доступ	—
10.	Иные сведения	—

4. Пояснения к сведениям об уточняемом земельном участке с кадастровым номером 73:19:083501:372 :

1.	—
----	---

1. Сведения о характерных точках границ уточняемого земельного участка с кадастровым номером 73:19:083501:373 :
 Система координат МСК-73, зона 2 Зона № 2

Обозначение характерных точек границ	Координаты, м				Метод определения координат	Формулы, примененные для расчета средней квадратической погрешности определения координат характерных точек границ (Mt), с подставленными в такие формулы значениями и итоговые (вычисленные) значения Mt, м	Описание закрепления точки
	содержатся в Едином государственном реестре недвижимости		определены в результате выполнения комплексных кадастровых работ				
	X	Y	X	Y			
1	2	3	4	5	6	7	8
н1926У	—	—	512 584,17	2 251 889,26	Метод спутниковых геодезических измерений (определений)	Mt = 0,10	—
н1924У	—	—	512 574,38	2 251 896,27			
1945	—	—	512 557,53	2 251 881,55		0,00	
1946	—	—	512 567,45	2 251 873,16			
н1926У	—	—	512 584,17	2 251 889,26		Mt = 0,10	

2. Сведения о частях границ уточняемого земельного участка с кадастровым номером 73:19:083501:373 :

Обозначение части границ		Горизонтальное проложение (S), м	Описание прохождения части границ	Сведения о согласовании местоположения границ (согласовано/спорное)
от т.	до т.			
1	2	3	4	5
н1926У	н1924У	12,04	—	согласовано
н1924У	1945	22,37		
1945	1946	12,99		
1946	н1926У	23,21		

3. Сведения о характеристиках уточняемого земельного участка с кадастровым номером 73:19:083501:373 :

№ п/п	Наименование характеристики земельного участка	Значение характеристики
1	2	3
1	2	3

1	2	3
1.	Адрес земельного участка	—
1.1.	Сведения о местоположении земельного участка (при отсутствии адреса) в структурированном в соответствии с федеральной информационной адресной системой виде	
1.2.	Дополнительные сведения о местоположении земельного участка	Местоположение установлено относительно ориентира, расположенного в границах участка. Почтовый адрес ориентира: обл Ульяновская р-н Ульяновский Садоводческое товарищество "Радуга" центральная участок 300.
2.	Площадь земельного участка \pm величина погрешности определения (вычисления) площади ($P \pm \Delta P$), м ²	281 \pm 6,00
3.	Формула, примененная для вычисления предельной погрешности определения площади земельного участка, с подставленными значениями и итоговые (вычисленные) значения	$3,5 * 0,10 * \sqrt{(281,00)} = 6$
4.	Площадь земельного участка согласно сведениям Единого государственного реестра недвижимости (Ркад), м ²	296,00
5.	Оценка расхождения P и Ркад ($P - P_{кад}$), м ²	15
6.	Предельный минимальный и максимальный размеры земельного участка (Рмин и Рмакс), м ²	— —
7.	Вид (виды) разрешенного использования	Для садоводства
7.1.	Дополнительные сведения об использовании земельного участка	—
8.	Кадастровый или иной государственный учетный номер (инвентарный) здания, сооружения, объекта незавершенного строительства, расположенного на земельном участке	—
9.	Сведения о земельных участках (землях общего пользования, территории общего пользования), посредством которых обеспечивается доступ	—
10.	Иные сведения	—
4. Пояснения к сведениям об уточняемом земельном участке с кадастровым номером		73:19:083501:373 :
1.		—

1. Сведения о характерных точках границ уточняемого земельного участка с кадастровым номером 73:19:083501:374 :
 Система координат МСК-73, зона 2 Зона № 2

Обозначение характерных точек границ	Координаты, м				Метод определения координат	Формулы, примененные для расчета средней квадратической погрешности определения координат характерных точек границ (Mt), с подставленными в такие формулы значениями и итоговые (вычисленные) значения Mt, м	Описание закрепления точки
	содержатся в Едином государственном реестре недвижимости		определены в результате выполнения комплексных кадастровых работ				
	X	Y	X	Y			
1	2	3	4	5	6	7	8
н1924У	—	—	512 574,38	2 251 896,27	Метод спутниковых геодезических измерений (определений)	Mt = 0,10	—
1923	—	—	512 565,77	2 251 904,62		0,10	
1943	—	—	512 547,82	2 251 889,64		0,00	
1944	—	—	512 553,36	2 251 884,81			
1945	—	—	512 557,53	2 251 881,55			
н1924У	—	—	512 574,38	2 251 896,27		Mt = 0,10	

2. Сведения о частях границ уточняемого земельного участка с кадастровым номером 73:19:083501:374 :

Обозначение части границ		Горизонтальное проложение (S), м	Описание прохождения части границ	Сведения о согласовании местоположения границ (согласовано/спорное)
от т.	до т.			
1	2	3	4	5
н1924У	1923	11,99	—	согласовано
1923	1943	23,38		
1943	1944	7,35		
1944	1945	5,29		
1945	н1924У	22,37		

3. Сведения о характеристиках уточняемого земельного участка с кадастровым номером 73:19:083501:374 :

№ п/п	Наименование характеристики земельного участка	Значение характеристики
1	2	3

1	2	3
1.	Адрес земельного участка	—
1.1.	Сведения о местоположении земельного участка (при отсутствии адреса) в структурированном в соответствии с федеральной информационной адресной системой виде	
1.2.	Дополнительные сведения о местоположении земельного участка	Местоположение установлено относительно ориентира, расположенного в границах участка. Почтовый адрес ориентира: обл Ульяновская р-н Ульяновский Садоводческое товарищество "Радуга" центральная участок 301.
2.	Площадь земельного участка \pm величина погрешности определения (вычисления) площади ($P \pm \Delta P$), м ²	280 \pm 6,00
3.	Формула, примененная для вычисления предельной погрешности определения площади земельного участка, с подставленными значениями и итоговые (вычисленные) значения	$3,5 * 0,10 * \sqrt{(280,00)} = 6$
4.	Площадь земельного участка согласно сведениям Единого государственного реестра недвижимости (Ркад), м ²	273,00
5.	Оценка расхождения P и Ркад ($P - P_{кад}$), м ²	7
6.	Предельный минимальный и максимальный размеры земельного участка (Рмин и Рмакс), м ²	— —
7.	Вид (виды) разрешенного использования	Для садоводства
7.1.	Дополнительные сведения об использовании земельного участка	—
8.	Кадастровый или иной государственный учетный номер (инвентарный) здания, сооружения, объекта незавершенного строительства, расположенного на земельном участке	—
9.	Сведения о земельных участках (землях общего пользования, территории общего пользования), посредством которых обеспечивается доступ	—
10.	Иные сведения	—
4. Пояснения к сведениям об уточняемом земельном участке с кадастровым номером		73:19:083501:374 :
1.		—

1. Сведения о характерных точках границ уточняемого земельного участка с кадастровым номером 73:19:083501:375 :
 Система координат МСК-73, зона 2 Зона № 2

Обозначение характерных точек границ	Координаты, м				Метод определения координат	Формулы, примененные для расчета средней квадратической погрешности определения координат характерных точек границ (Mt), с подставленными в такие формулы значениями и итоговые (вычисленные) значения Mt, м	Описание закрепления точки
	содержатся в Едином государственном реестре недвижимости		определены в результате выполнения комплексных кадастровых работ				
	X	Y	X	Y			
1	2	3	4	5	6	7	8
1955	—	—	512 547,07	2 251 920,03	Метод спутниковых геодезических измерений (определений)	0,10	—
1956	—	—	512 570,55	2 251 932,35		0,00	
1957	—	—	512 561,20	2 251 940,32		Mt = 0,10	
н1958У	—	—	512 538,25	2 251 928,33		0,10	
1959	—	—	512 543,22	2 251 924,00			
1955	—	—	512 547,07	2 251 920,03			

2. Сведения о частях границ уточняемого земельного участка с кадастровым номером 73:19:083501:375 :

Обозначение части границ		Горизонтальное проложение (S), м	Описание прохождения части границ	Сведения о согласовании местоположения границ (согласовано/спорное)
от т.	до т.			
1	2	3	4	5
1955	1956	26,52	—	согласовано
1956	1957	12,29		
1957	н1958У	25,89		
н1958У	1959	6,59		
1959	1955	5,53		

3. Сведения о характеристиках уточняемого земельного участка с кадастровым номером 73:19:083501:375 :

№ п/п	Наименование характеристики земельного участка	Значение характеристики
1	2	3

1	2	3
1.	Адрес земельного участка	—
1.1.	Сведения о местоположении земельного участка (при отсутствии адреса) в структурированном в соответствии с федеральной информационной адресной системой виде	
1.2.	Дополнительные сведения о местоположении земельного участка	обл Ульяновская р-н Ульяновский Садоводческое товарищество "Радуга" центральная участок 302
2.	Площадь земельного участка ± величина погрешности определения (вычисления) площади ($P \pm \Delta P$), м ²	298 ± 6,00
3.	Формула, примененная для вычисления предельной погрешности определения площади земельного участка, с подставленными значениями и итоговые (вычисленные) значения	$3,5 * 0,10 * \sqrt{(298,00)} = 6$
4.	Площадь земельного участка согласно сведениям Единого государственного реестра недвижимости (Ркад), м ²	305,00
5.	Оценка расхождения Р и Ркад ($P - P_{кад}$), м ²	7
6.	Предельный минимальный и максимальный размеры земельного участка (Рмин и Рмакс), м ²	— —
7.	Вид (виды) разрешенного использования	Для садоводства
7.1.	Дополнительные сведения об использовании земельного участка	—
8.	Кадастровый или иной государственный учетный номер (инвентарный) здания, сооружения, объекта незавершенного строительства, расположенного на земельном участке	—
9.	Сведения о земельных участках (землях общего пользования, территории общего пользования), посредством которых обеспечивается доступ	—
10.	Иные сведения	—
4. Пояснения к сведениям об уточняемом земельном участке с кадастровым номером		73:19:083501:375 :
1.	—	—

1. Сведения о характерных точках границ уточняемого земельного участка с кадастровым номером 73:19:083501:380 :
 Система координат МСК-73, зона 2 Зона № 2

Обозначение характерных точек границ	Координаты, м				Метод определения координат	Формулы, примененные для расчета средней квадратической погрешности определения координат характерных точек границ (Mt), с подставленными в такие формулы значениями и итоговые (вычисленные) значения Mt, м	Описание закрепления точки
	содержатся в Едином государственном реестре недвижимости		определены в результате выполнения комплексных кадастровых работ				
	X	Y	X	Y			
1	2	3	4	5	6	7	8
2063	—	—	512 612,62	2 251 933,13	Метод спутниковых геодезических измерений (определений)	0,10	—
2064	—	—	512 634,89	2 251 944,59			
2065	—	—	512 623,78	2 251 954,44		0,00	
1998	—	—	512 602,07	2 251 942,69		0,10	
2063	—	—	512 612,62	2 251 933,13			

2. Сведения о частях границ уточняемого земельного участка с кадастровым номером 73:19:083501:380 :

Обозначение части границ		Горизонтальное проложение (S), м	Описание прохождения части границ	Сведения о согласовании местоположения границ (согласовано/спорное)
от т.	до т.			
1	2	3	4	5
2063	2064	25,05	—	согласовано
2064	2065	14,85		
2065	1998	24,69		
1998	2063	14,24		

3. Сведения о характеристиках уточняемого земельного участка с кадастровым номером 73:19:083501:380 :

№ п/п	Наименование характеристики земельного участка	Значение характеристики
1	2	3

1	2	3
1.	Адрес земельного участка	—
1.1.	Сведения о местоположении земельного участка (при отсутствии адреса) в структурированном в соответствии с федеральной информационной адресной системой виде	
1.2.	Дополнительные сведения о местоположении земельного участка	обл Ульяновская, р-н Ульяновский, Садоводческое товарищество "Радуга" центральная,участок 307
2.	Площадь земельного участка ± величина погрешности определения (вычисления) площади ($P \pm \Delta P$), м ²	339 ± 6,00
3.	Формула, примененная для вычисления предельной погрешности определения площади земельного участка, с подставленными значениями и итоговые (вычисленные) значения	$3,5*0,10*\sqrt{(339,00)} = 6$
4.	Площадь земельного участка согласно сведениям Единого государственного реестра недвижимости (Ркад), м ²	367,00
5.	Оценка расхождения Р и Ркад ($P - P_{кад}$), м ²	28
6.	Предельный минимальный и максимальный размеры земельного участка (Рмин и Рмакс), м ²	— —
7.	Вид (виды) разрешенного использования	Для садоводства
7.1.	Дополнительные сведения об использовании земельного участка	—
8.	Кадастровый или иной государственный учетный номер (инвентарный) здания, сооружения, объекта незавершенного строительства, расположенного на земельном участке	73:19:083501:1410
9.	Сведения о земельных участках (землях общего пользования, территории общего пользования), посредством которых обеспечивается доступ	—
10.	Иные сведения	—
4. Пояснения к сведениям об уточняемом земельном участке с кадастровым номером		73:19:083501:380 :
1.	—	—

1. Сведения о характерных точках границ уточняемого земельного участка с кадастровым номером 73:19:083501:382 :
 Система координат МСК-73, зона 2 Зона № 2

Обозначение характерных точек границ	Координаты, м				Метод определения координат	Формулы, примененные для расчета средней квадратической погрешности определения координат характерных точек границ (Mt), с подставленными в такие формулы значениями и итоговые (вычисленные) значения Mt, м	Описание закрепления точки
	содержатся в Едином государственном реестре недвижимости		определены в результате выполнения комплексных кадастровых работ				
	X	Y	X	Y			
1	2	3	4	5	6	7	8
н1958У	—	—	512 538,25	2 251 928,33	Метод спутниковых геодезических измерений (определений)	Mt = 0,10	—
1957	—	—	512 561,20	2 251 940,32		0,00	
1964	—	—	512 552,39	2 251 948,38			
н1965У	—	—	512 528,84	2 251 936,94			
н1962У	—	—	512 531,94	2 251 934,05		Mt = 0,10	
н1958У	—	—	512 538,25	2 251 928,33			

2. Сведения о частях границ уточняемого земельного участка с кадастровым номером 73:19:083501:382 :

Обозначение части границ		Горизонтальное проложение (S), м	Описание прохождения части границ	Сведения о согласовании местоположения границ (согласовано/спорное)
от т.	до т.			
1	2	3	4	5
н1958У	1957	25,89	—	согласовано
1957	1964	11,94		
1964	н1965У	26,18		
н1965У	н1962У	4,24		
н1962У	н1958У	8,52		

3. Сведения о характеристиках уточняемого земельного участка с кадастровым номером 73:19:083501:382 :

№ п/п	Наименование характеристики земельного участка	Значение характеристики
1	2	3

1	2	3
1.	Адрес земельного участка	—
1.1.	Сведения о местоположении земельного участка (при отсутствии адреса) в структурированном в соответствии с федеральной информационной адресной системой виде	
1.2.	Дополнительные сведения о местоположении земельного участка	обл Ульяновская р-н Ульяновский Садоводческое товарищество "Радуга" центральная участок 309
2.	Площадь земельного участка ± величина погрешности определения (вычисления) площади ($P \pm \Delta P$), м ²	301 ± 6,00
3.	Формула, примененная для вычисления предельной погрешности определения площади земельного участка, с подставленными значениями и итоговые (вычисленные) значения	$3,5 * 0,10 * \sqrt{(301,00)} = 6$
4.	Площадь земельного участка согласно сведениям Единого государственного реестра недвижимости (Ркад), м ²	311,00
5.	Оценка расхождения Р и Ркад ($P - P_{кад}$), м ²	10
6.	Предельный минимальный и максимальный размеры земельного участка (Рмин и Рмакс), м ²	— —
7.	Вид (виды) разрешенного использования	Для садоводства
7.1.	Дополнительные сведения об использовании земельного участка	—
8.	Кадастровый или иной государственный учетный номер (инвентарный) здания, сооружения, объекта незавершенного строительства, расположенного на земельном участке	—
9.	Сведения о земельных участках (землях общего пользования, территории общего пользования), посредством которых обеспечивается доступ	—
10.	Иные сведения	—
4. Пояснения к сведениям об уточняемом земельном участке с кадастровым номером		73:19:083501:382 :
1.	—	—

1. Сведения о характерных точках границ уточняемого земельного участка с кадастровым номером 73:19:083501:385 :
 Система координат МСК-73, зона 2 Зона № 2

Обозначение характерных точек границ	Координаты, м				Метод определения координат	Формулы, примененные для расчета средней квадратической погрешности определения координат характерных точек границ (Mt), с подставленными в такие формулы значениями и итоговые (вычисленные) значения Mt, м	Описание закрепления точки
	содержатся в Едином государственном реестре недвижимости		определены в результате выполнения комплексных кадастровых работ				
	X	Y	X	Y			
1	2	3	4	5	6	7	8
1997	—	—	512 579,02	2 251 929,81	Метод спутниковых геодезических измерений (определений)	0,10	—
1998	—	—	512 602,07	2 251 942,69		Mt = 0,10	
н1999У	—	—	512 592,32	2 251 950,77		0,00	
2000	—	—	512 569,23	2 251 938,41		0,10	
1997	—	—	512 579,02	2 251 929,81			

2. Сведения о частях границ уточняемого земельного участка с кадастровым номером 73:19:083501:385 :

Обозначение части границ		Горизонтальное проложение (S), м	Описание прохождения части границ	Сведения о согласовании местоположения границ (согласовано/спорное)
от т.	до т.			
1	2	3	4	5
1997	1998	26,40	—	согласовано
1998	н1999У	12,66		
н1999У	2000	26,19		
2000	1997	13,03		

3. Сведения о характеристиках уточняемого земельного участка с кадастровым номером 73:19:083501:385 :

№ п/п	Наименование характеристики земельного участка	Значение характеристики
1	2	3

1	2	3
1.	Адрес земельного участка	—
1.1.	Сведения о местоположении земельного участка (при отсутствии адреса) в структурированном в соответствии с федеральной информационной адресной системой виде	
1.2.	Дополнительные сведения о местоположении земельного участка	Местоположение установлено относительно ориентира, расположенного в границах участка. Почтовый адрес ориентира: Ульяновская область, р-н Ульяновский, с/т "Радуга" центральная, участок №313.
2.	Площадь земельного участка \pm величина погрешности определения (вычисления) площади ($P \pm \Delta P$), м ²	316 \pm 6,00
3.	Формула, примененная для вычисления предельной погрешности определения площади земельного участка, с подставленными значениями и итоговые (вычисленные) значения	$3,5 * 0,10 * \sqrt{(316,00)} = 6$
4.	Площадь земельного участка согласно сведениям Единого государственного реестра недвижимости (Ркад), м ²	341,00
5.	Оценка расхождения P и Ркад ($P - P_{кад}$), м ²	25
6.	Предельный минимальный и максимальный размеры земельного участка (Рмин и Рмакс), м ²	— —
7.	Вид (виды) разрешенного использования	Для садоводства
7.1.	Дополнительные сведения об использовании земельного участка	—
8.	Кадастровый или иной государственный учетный номер (инвентарный) здания, сооружения, объекта незавершенного строительства, расположенного на земельном участке	—
9.	Сведения о земельных участках (землях общего пользования, территории общего пользования), посредством которых обеспечивается доступ	—
10.	Иные сведения	—
4. Пояснения к сведениям об уточняемом земельном участке с кадастровым номером		73:19:083501:385 :
1.		—

1. Сведения о характерных точках границ уточняемого земельного участка с кадастровым номером 73:19:083501:388 :
 Система координат МСК-73, зона 2 Зона № 2

Обозначение характерных точек границ	Координаты, м				Метод определения координат	Формулы, примененные для расчета средней квадратической погрешности определения координат характерных точек границ (Mt), с подставленными в такие формулы значениями и итоговые (вычисленные) значения Mt, м	Описание закрепления точки
	содержатся в Едином государственном реестре недвижимости		определены в результате выполнения комплексных кадастровых работ				
	X	Y	X	Y			
1	2	3	4	5	6	7	8
511	—	—	512 618,05	2 251 965,08	Метод спутниковых геодезических измерений (определений)	Mt = 0,10	—
77	—	—	512 639,65	2 251 977,40			
н75У	—	—	512 637,34	2 251 979,07			
н73У	—	—	512 629,68	2 251 985,63			
н72У	—	—	512 627,98	2 251 987,07			
512	—	—	512 606,98	2 251 973,89			
511	—	—	512 618,05	2 251 965,08			

2. Сведения о частях границ уточняемого земельного участка с кадастровым номером 73:19:083501:388 :

Обозначение части границ		Горизонтальное проложение (S), м	Описание прохождения части границ	Сведения о согласовании местоположения границ (согласовано/спорное)
от т.	до т.			
1	2	3	4	5
511	77	24,87	—	согласовано
77	н75У	2,85		
н75У	н73У	10,09		
н73У	н72У	2,23		
н72У	512	24,79		
512	511	14,15		

3. Сведения о характеристиках уточняемого земельного участка с кадастровым номером 73:19:083501:388 :

№ п/п	Наименование характеристики земельного участка	Значение характеристики
1	2	3
1.	Адрес земельного участка	—
1.1.	Сведения о местоположении земельного участка (при отсутствии адреса) в структурированном в соответствии с федеральной информационной адресной системой виде	
1.2.	Дополнительные сведения о местоположении земельного участка	Ульяновская область, г. Ульяновск, садоводческое товарищество "Радуга" центральная, участок 316
2.	Площадь земельного участка ± величина погрешности определения (вычисления) площади ($P \pm \Delta P$), м ²	340 ± 6,00
3.	Формула, примененная для вычисления предельной погрешности определения площади земельного участка, с подставленными значениями и итоговые (вычисленные) значения	$3,5*0,10*\sqrt{(340,00)} = 6$
4.	Площадь земельного участка согласно сведениям Единого государственного реестра недвижимости (Ркад), м ²	334,00
5.	Оценка расхождения Р и Ркад ($P - P_{кад}$), м ²	6
6.	Предельный минимальный и максимальный размеры земельного участка (Рмин и Рмакс), м ²	— —
7.	Вид (виды) разрешенного использования	Для садоводства
7.1.	Дополнительные сведения об использовании земельного участка	—
8.	Кадастровый или иной государственный учетный номер (инвентарный) здания, сооружения, объекта незавершенного строительства, расположенного на земельном участке	—
9.	Сведения о земельных участках (землях общего пользования, территории общего пользования), посредством которых обеспечивается доступ	—
10.	Иные сведения	—

4. Пояснения к сведениям об уточняемом земельном участке с кадастровым номером 73:19:083501:388 :

1.	—
----	---

1. Сведения о характерных точках границ уточняемого земельного участка с кадастровым номером 73:19:083501:389 :
 Система координат МСК-73, зона 2 Зона № 2

Обозначение характерных точек границ	Координаты, м				Метод определения координат	Формулы, примененные для расчета средней квадратической погрешности определения координат характерных точек границ (Mt), с подставленными в такие формулы значениями и итоговые (вычисленные) значения Mt, м	Описание закрепления точки
	содержатся в Едином государственном реестре недвижимости		определены в результате выполнения комплексных кадастровых работ				
	X	Y	X	Y			
1	2	3	4	5	6	7	8
н1999У	—	—	512 592,32	2 251 950,77	Метод спутниковых геодезических измерений (определений)	Mt = 0,10	—
2066	—	—	512 613,87	2 251 962,96		0,00	
2067	—	—	512 602,67	2 251 972,55			
н2001У	—	—	512 581,86	2 251 960,30			
н1999У	—	—	512 592,32	2 251 950,77		Mt = 0,10	

2. Сведения о частях границ уточняемого земельного участка с кадастровым номером 73:19:083501:389 :

Обозначение части границ		Горизонтальное проложение (S), м	Описание прохождения части границ	Сведения о согласовании местоположения границ (согласовано/спорное)
от т.	до т.			
1	2	3	4	5
н1999У	2066	24,76	—	согласовано
2066	2067	14,74		
2067	н2001У	24,15		
н2001У	н1999У	14,15		

3. Сведения о характеристиках уточняемого земельного участка с кадастровым номером 73:19:083501:389 :

№ п/п	Наименование характеристики земельного участка	Значение характеристики
1	2	3

1	2	3
1.	Адрес земельного участка	—
1.1.	Сведения о местоположении земельного участка (при отсутствии адреса) в структурированном в соответствии с федеральной информационной адресной системой виде	
1.2.	Дополнительные сведения о местоположении земельного участка	Местоположение установлено относительно ориентира, расположенного в границах участка. Почтовый адрес ориентира: Ульяновская область, г. Ульяновск, садоводческое товарищество "Радуга" центральная, участок 317.
2.	Площадь земельного участка \pm величина погрешности определения (вычисления) площади ($P \pm \Delta P$), м ²	335 \pm 6,00
3.	Формула, примененная для вычисления предельной погрешности определения площади земельного участка, с подставленными значениями и итоговые (вычисленные) значения	$3,5 * 0,10 * \sqrt{(335,00)} = 6$
4.	Площадь земельного участка согласно сведениям Единого государственного реестра недвижимости (Ркад), м ²	322,00
5.	Оценка расхождения P и Ркад ($P - P_{кад}$), м ²	13
6.	Предельный минимальный и максимальный размеры земельного участка (Рмин и Рмакс), м ²	— —
7.	Вид (виды) разрешенного использования	Для садоводства
7.1.	Дополнительные сведения об использовании земельного участка	—
8.	Кадастровый или иной государственный учетный номер (инвентарный) здания, сооружения, объекта незавершенного строительства, расположенного на земельном участке	—
9.	Сведения о земельных участках (землях общего пользования, территории общего пользования), посредством которых обеспечивается доступ	—
10.	Иные сведения	—
4. Пояснения к сведениям об уточняемом земельном участке с кадастровым номером		73:19:083501:389 :
1.		—

1. Сведения о характерных точках границ уточняемого земельного участка с кадастровым номером 73:19:083501:390 :
 Система координат МСК-73, зона 2 Зона № 2

Обозначение характерных точек границ	Координаты, м				Метод определения координат	Формулы, примененные для расчета средней квадратической погрешности определения координат характерных точек границ (Mt), с подставленными в такие формулы значениями и итоговые (вычисленные) значения Mt, м	Описание закрепления точки
	содержатся в Едином государственном реестре недвижимости		определены в результате выполнения комплексных кадастровых работ				
	X	Y	X	Y			
1	2	3	4	5	6	7	8
2000	—	—	512 569,23	2 251 938,41	Метод спутниковых геодезических измерений (определений)	0,00	—
н1999У	—	—	512 592,32	2 251 950,77		Mt = 0,10	
н2001У	—	—	512 581,86	2 251 960,30			
н2002У	—	—	512 579,01	2 251 958,15			
2003	—	—	512 558,93	2 251 947,19		0,00	
2004	—	—	512 561,26	2 251 945,41			
2000	—	—	512 569,23	2 251 938,41			

2. Сведения о частях границ уточняемого земельного участка с кадастровым номером 73:19:083501:390 :

Обозначение части границ		Горизонтальное проложение (S), м	Описание прохождения части границ	Сведения о согласовании местоположения границ (согласовано/спорное)
от т.	до т.			
1	2	3	4	5
2000	н1999У	26,19	—	согласовано
н1999У	н2001У	14,15		
н2001У	н2002У	3,57		
н2002У	2003	22,88		
2003	2004	2,93		
2004	2000	10,61		

3. Сведения о характеристиках уточняемого земельного участка с кадастровым номером 73:19:083501:390 :

№ п/п	Наименование характеристики земельного участка	Значение характеристики
1	2	3
1.	Адрес земельного участка	—
1.1.	Сведения о местоположении земельного участка (при отсутствии адреса) в структурированном в соответствии с федеральной информационной адресной системой виде	
1.2.	Дополнительные сведения о местоположении земельного участка	Местоположение установлено относительно ориентира, расположенного в границах участка. Почтовый адрес ориентира: Ульяновская область, г. Ульяновск, садоводческое товарищество "Радуга" центральная, участок 318.
2.	Площадь земельного участка ± величина погрешности определения (вычисления) площади ($P \pm \Delta P$), м ²	336 ± 6,00
3.	Формула, примененная для вычисления предельной погрешности определения площади земельного участка, с подставленными значениями и итоговые (вычисленные) значения	$3,5 * 0,10 * \sqrt{(336,00)} = 6$
4.	Площадь земельного участка согласно сведениям Единого государственного реестра недвижимости (Ркад), м ²	317,00
5.	Оценка расхождения Р и Ркад ($P - P_{кад}$), м ²	19
6.	Предельный минимальный и максимальный размеры земельного участка (Рмин и Рмакс), м ²	— —
7.	Вид (виды) разрешенного использования	Для садоводства
7.1.	Дополнительные сведения об использовании земельного участка	—
8.	Кадастровый или иной государственный учетный номер (инвентарный) здания, сооружения, объекта незавершенного строительства, расположенного на земельном участке	—
9.	Сведения о земельных участках (землях общего пользования, территории общего пользования), посредством которых обеспечивается доступ	—
10.	Иные сведения	—

4. Пояснения к сведениям об уточняемом земельном участке с кадастровым номером 73:19:083501:390 :

1.	—
----	---

1. Сведения о характерных точках границ уточняемого земельного участка с кадастровым номером 73:19:083501:391 :
 Система координат МСК-73, зона 2 Зона № 2

Обозначение характерных точек границ	Координаты, м				Метод определения координат	Формулы, примененные для расчета средней квадратической погрешности определения координат характерных точек границ (Mt), с подставленными в такие формулы значениями и итоговые (вычисленные) значения Mt, м	Описание закрепления точки
	содержатся в Едином государственном реестре недвижимости		определены в результате выполнения комплексных кадастровых работ				
	X	Y	X	Y			
1	2	3	4	5	6	7	8
н1969У	—	—	512 520,76	2 251 944,93	Метод спутниковых геодезических измерений (определений)	Mt = 0,10	—
1975	—	—	512 543,02	2 251 956,43		0,00	
1976	—	—	512 534,63	2 251 963,33			
н1977У	—	—	512 533,98	2 251 963,87			
н1972У	—	—	512 510,19	2 251 953,20			
н1970У	—	—	512 511,89	2 251 951,82			
н1969У	—	—	512 520,76	2 251 944,93		Mt = 0,10	

2. Сведения о частях границ уточняемого земельного участка с кадастровым номером 73:19:083501:391 :

Обозначение части границ		Горизонтальное проложение (S), м	Описание прохождения части границ	Сведения о согласовании местоположения границ (согласовано/спорное)
от т.	до т.			
1	2	3	4	5
н1969У	1975	25,06	—	согласовано
1975	1976	10,86		
1976	н1977У	0,85		
н1977У	н1972У	26,07		
н1972У	н1970У	2,19		
н1970У	н1969У	11,23		

3. Сведения о характеристиках уточняемого земельного участка с кадастровым номером 73:19:083501:391 :

№ п/п	Наименование характеристики земельного участка	Значение характеристики
1	2	3
1.	Адрес земельного участка	—
1.1.	Сведения о местоположении земельного участка (при отсутствии адреса) в структурированном в соответствии с федеральной информационной адресной системой виде	
1.2.	Дополнительные сведения о местоположении земельного участка	Местоположение установлено относительно ориентира, расположенного в границах участка. Почтовый адрес ориентира: обл Ульяновская р-н Ульяновский Садоводческое товарищество "Радуга" центральная участок 319.
2.	Площадь земельного участка ± величина погрешности определения (вычисления) площади ($P \pm \Delta P$), м ²	290 ± 6,00
3.	Формула, примененная для вычисления предельной погрешности определения площади земельного участка, с подставленными значениями и итоговые (вычисленные) значения	$3,5 * 0,10 * \sqrt{(290,00)} = 6$
4.	Площадь земельного участка согласно сведениям Единого государственного реестра недвижимости (Ркад), м ²	308,00
5.	Оценка расхождения Р и Ркад ($P - P_{кад}$), м ²	18
6.	Предельный минимальный и максимальный размеры земельного участка (Рмин и Рмакс), м ²	— —
7.	Вид (виды) разрешенного использования	Для садоводства
7.1.	Дополнительные сведения об использовании земельного участка	—
8.	Кадастровый или иной государственный учетный номер (инвентарный) здания, сооружения, объекта незавершенного строительства, расположенного на земельном участке	—
9.	Сведения о земельных участках (землях общего пользования, территории общего пользования), посредством которых обеспечивается доступ	—
10.	Иные сведения	—

4. Пояснения к сведениям об уточняемом земельном участке с кадастровым номером 73:19:083501:391 :

1.	—
----	---

1. Сведения о характерных точках границ уточняемого земельного участка с кадастровым номером 73:19:083501:392 :
 Система координат МСК-73, зона 2 Зона № 2

Обозначение характерных точек границ	Координаты, м				Метод определения координат	Формулы, примененные для расчета средней квадратической погрешности определения координат характерных точек границ (Mt), с подставленными в такие формулы значениями и итоговые (вычисленные) значения Mt, м	Описание закрепления точки
	содержатся в Едином государственном реестре недвижимости		определены в результате выполнения комплексных кадастровых работ				
	X	Y	X	Y			
1	2	3	4	5	6	7	8
1963	—	—	512 512,14	2 251 919,42	Метод спутниковых геодезических измерений (определений)	0,00	—
н1962У	—	—	512 531,94	2 251 934,05		Mt = 0,10	
н1965У	—	—	512 528,84	2 251 936,94			
н1966У	—	—	512 521,84	2 251 943,83			
1967	—	—	512 500,77	2 251 929,67		0,00	
1968	—	—	512 506,86	2 251 924,04			
1963	—	—	512 512,14	2 251 919,42			

2. Сведения о частях границ уточняемого земельного участка с кадастровым номером 73:19:083501:392 :

Обозначение части границ		Горизонтальное проложение (S), м	Описание прохождения части границ	Сведения о согласовании местоположения границ (согласовано/спорное)
от т.	до т.			
1	2	3	4	5
1963	н1962У	24,62	—	согласовано
н1962У	н1965У	4,24		
н1965У	н1966У	9,82		
н1966У	1967	25,39		
1967	1968	8,29		
1968	1963	7,02		

3. Сведения о характеристиках уточняемого земельного участка с кадастровым номером 73:19:083501:392 :

№ п/п	Наименование характеристики земельного участка	Значение характеристики
1	2	3
1.	Адрес земельного участка	—
1.1.	Сведения о местоположении земельного участка (при отсутствии адреса) в структурированном в соответствии с федеральной информационной адресной системой виде	
1.2.	Дополнительные сведения о местоположении земельного участка	обл Ульяновская р-н Ульяновский Садоводческое товарищество "Радуга" центральная участок 321
2.	Площадь земельного участка ± величина погрешности определения (вычисления) площади ($P \pm \Delta P$), м ²	359 ± 7,00
3.	Формула, примененная для вычисления предельной погрешности определения площади земельного участка, с подставленными значениями и итоговые (вычисленные) значения	$3,5*0,10*\sqrt{(359,00)} = 7$
4.	Площадь земельного участка согласно сведениям Единого государственного реестра недвижимости (Ркад), м ²	360,00
5.	Оценка расхождения Р и Ркад ($P - P_{кад}$), м ²	1
6.	Предельный минимальный и максимальный размеры земельного участка (Рмин и Рмакс), м ²	— —
7.	Вид (виды) разрешенного использования	Для садоводства
7.1.	Дополнительные сведения об использовании земельного участка	—
8.	Кадастровый или иной государственный учетный номер (инвентарный) здания, сооружения, объекта незавершенного строительства, расположенного на земельном участке	73:19:083501:1412
9.	Сведения о земельных участках (землях общего пользования, территории общего пользования), посредством которых обеспечивается доступ	—
10.	Иные сведения	—

4. Пояснения к сведениям об уточняемом земельном участке с кадастровым номером 73:19:083501:392 :

1.	—
----	---

1. Сведения о характерных точках границ уточняемого земельного участка с кадастровым номером 73:19:083501:393 :
 Система координат МСК-73, зона 2 Зона № 2

Обозначение характерных точек границ	Координаты, м				Метод определения координат	Формулы, примененные для расчета средней квадратической погрешности определения координат характерных точек границ (Mt), с подставленными в такие формулы значениями и итоговые (вычисленные) значения Mt, м	Описание закрепления точки
	содержатся в Едином государственном реестре недвижимости		определены в результате выполнения комплексных кадастровых работ				
	X	Y	X	Y			
1	2	3	4	5	6	7	8
н1977У	—	—	512 533,98	2 251 963,87	Метод спутниковых геодезических измерений (определений)	Mt = 0,10	—
1978	—	—	512 524,19	2 251 972,16		0,00	
1973	—	—	512 500,53	2 251 960,88		0,02	
н1972У	—	—	512 510,19	2 251 953,20		Mt = 0,10	
н1977У	—	—	512 533,98	2 251 963,87			

2. Сведения о частях границ уточняемого земельного участка с кадастровым номером 73:19:083501:393 :

Обозначение части границ		Горизонтальное проложение (S), м	Описание прохождения части границ	Сведения о согласовании местоположения границ (согласовано/спорное)
от т.	до т.			
1	2	3	4	5
н1977У	1978	12,83	—	согласовано
1978	1973	26,21		
1973	н1972У	12,34		
н1972У	н1977У	26,07		

3. Сведения о характеристиках уточняемого земельного участка с кадастровым номером 73:19:083501:393 :

№ п/п	Наименование характеристики земельного участка	Значение характеристики
1	2	3
1	2	3

1	2	3
1.	Адрес земельного участка	—
1.1.	Сведения о местоположении земельного участка (при отсутствии адреса) в структурированном в соответствии с федеральной информационной адресной системой виде	
1.2.	Дополнительные сведения о местоположении земельного участка	Местоположение установлено относительно ориентира, расположенного в границах участка. Почтовый адрес ориентира: обл. Ульяновская, р-н Ульяновский, Садоводческое товарищество "Радуга" центральная, участок 322.
2.	Площадь земельного участка \pm величина погрешности определения (вычисления) площади ($P \pm \Delta P$), м ²	296 \pm 6,00
3.	Формула, примененная для вычисления предельной погрешности определения площади земельного участка, с подставленными значениями и итоговые (вычисленные) значения	$3,5 * 0,10 * \sqrt{(296,00)} = 6$
4.	Площадь земельного участка согласно сведениям Единого государственного реестра недвижимости (Ркад), м ²	308,00
5.	Оценка расхождения P и Ркад (P - Ркад), м ²	12
6.	Предельный минимальный и максимальный размеры земельного участка (Рмин и Рмакс), м ²	— —
7.	Вид (виды) разрешенного использования	Для садоводства
7.1.	Дополнительные сведения об использовании земельного участка	—
8.	Кадастровый или иной государственный учетный номер (инвентарный) здания, сооружения, объекта незавершенного строительства, расположенного на земельном участке	—
9.	Сведения о земельных участках (землях общего пользования, территории общего пользования), посредством которых обеспечивается доступ	—
10.	Иные сведения	—
4. Пояснения к сведениям об уточняемом земельном участке с кадастровым номером		73:19:083501:393 :
1.		—

1. Сведения о характерных точках границ уточняемого земельного участка с кадастровым номером 73:19:083501:394 :
 Система координат МСК-73, зона 2 Зона № 2

Обозначение характерных точек границ	Координаты, м				Метод определения координат	Формулы, примененные для расчета средней квадратической погрешности определения координат характерных точек границ (Mt), с подставленными в такие формулы значениями и итоговые (вычисленные) значения Mt, м	Описание закрепления точки
	содержатся в Едином государственном реестре недвижимости		определены в результате выполнения комплексных кадастровых работ				
	X	Y	X	Y			
1	2	3	4	5	6	7	8
н2001У	—	—	512 581,86	2 251 960,30	Метод спутниковых геодезических измерений (определений)	Mt = 0,10	—
2067	—	—	512 602,67	2 251 972,55		0,00	
2068	—	—	512 592,19	2 251 982,22			
н2005У	—	—	512 570,66	2 251 968,92			
н2001У	—	—	512 581,86	2 251 960,30		Mt = 0,10	

2. Сведения о частях границ уточняемого земельного участка с кадастровым номером 73:19:083501:394 :

Обозначение части границ		Горизонтальное проложение (S), м	Описание прохождения части границ	Сведения о согласовании местоположения границ (согласовано/спорное)
от т.	до т.			
1	2	3	4	5
н2001У	2067	24,15	—	согласовано
2067	2068	14,26		
2068	н2005У	25,31		
н2005У	н2001У	14,13		

3. Сведения о характеристиках уточняемого земельного участка с кадастровым номером 73:19:083501:394 :

№ п/п	Наименование характеристики земельного участка	Значение характеристики
1	2	3

1	2	3
1.	Адрес земельного участка	—
1.1.	Сведения о местоположении земельного участка (при отсутствии адреса) в структурированном в соответствии с федеральной информационной адресной системой виде	
1.2.	Дополнительные сведения о местоположении земельного участка	обл Ульяновская р-н Ульяновский Садоводческое товарищество "Радуга" центральная участок 324
2.	Площадь земельного участка ± величина погрешности определения (вычисления) площади ($P \pm \Delta P$), м ²	332 ± 6,00
3.	Формула, примененная для вычисления предельной погрешности определения площади земельного участка, с подставленными значениями и итоговые (вычисленные) значения	$3,5 * 0,10 * \sqrt{(332,00)} = 6$
4.	Площадь земельного участка согласно сведениям Единого государственного реестра недвижимости (Ркад), м ²	318,00
5.	Оценка расхождения Р и Ркад ($P - P_{кад}$), м ²	14
6.	Предельный минимальный и максимальный размеры земельного участка (Рмин и Рмакс), м ²	— —
7.	Вид (виды) разрешенного использования	Для садоводства
7.1.	Дополнительные сведения об использовании земельного участка	—
8.	Кадастровый или иной государственный учетный номер (инвентарный) здания, сооружения, объекта незавершенного строительства, расположенного на земельном участке	—
9.	Сведения о земельных участках (землях общего пользования, территории общего пользования), посредством которых обеспечивается доступ	—
10.	Иные сведения	—
4. Пояснения к сведениям об уточняемом земельном участке с кадастровым номером		73:19:083501:394 :
1.	—	—

1. Сведения о характерных точках границ уточняемого земельного участка с кадастровым номером 73:19:083501:395 :
 Система координат МСК-73, зона 2 Зона № 2

Обозначение характерных точек границ	Координаты, м				Метод определения координат	Формулы, примененные для расчета средней квадратической погрешности определения координат характерных точек границ (Mt), с подставленными в такие формулы значениями и итоговые (вычисленные) значения Mt, м	Описание закрепления точки
	содержатся в Едином государственном реестре недвижимости		определены в результате выполнения комплексных кадастровых работ				
	X	Y	X	Y			
1	2	3	4	5	6	7	8
512	—	—	512 606,98	2 251 973,89	Метод спутниковых геодезических измерений (определений)	Mt = 0,10	—
н72У	—	—	512 627,98	2 251 987,07			
71	—	—	512 622,87	2 251 991,39	Аналитический метод	0,10	
513	—	—	512 618,06	2 251 995,34			
514	—	—	512 596,45	2 251 983,21			
512	—	—	512 606,98	2 251 973,89	Метод спутниковых геодезических измерений (определений)	Mt = 0,10	

2. Сведения о частях границ уточняемого земельного участка с кадастровым номером 73:19:083501:395 :

Обозначение части границ		Горизонтальное проложение (S), м	Описание прохождения части границ	Сведения о согласовании местоположения границ (согласовано/спорное)
от т.	до т.			
1	2	3	4	5
512	н72У	24,79	—	согласовано
н72У	71	6,69		
71	513	6,22		
513	514	24,78		
514	512	14,06		

3. Сведения о характеристиках уточняемого земельного участка с кадастровым номером 73:19:083501:395 :

№ п/п	Наименование характеристики земельного участка	Значение характеристики
1	2	3
1	2	3

1	2	3
1.	Адрес земельного участка	—
1.1.	Сведения о местоположении земельного участка (при отсутствии адреса) в структурированном в соответствии с федеральной информационной адресной системой виде	
1.2.	Дополнительные сведения о местоположении земельного участка	Ульяновская область, р-н Ульяновский, с/т "Радуга" центральная, уч. 325
2.	Площадь земельного участка ± величина погрешности определения (вычисления) площади ($P \pm \Delta P$), м ²	317 ± 6,00
3.	Формула, примененная для вычисления предельной погрешности определения площади земельного участка, с подставленными значениями и итоговые (вычисленные) значения	$3,5 * 0,10 * \sqrt{(317,00)} = 6$
4.	Площадь земельного участка согласно сведениям Единого государственного реестра недвижимости (Ркад), м ²	320,00
5.	Оценка расхождения Р и Ркад ($P - P_{кад}$), м ²	3
6.	Предельный минимальный и максимальный размеры земельного участка (Рмин и Рмакс), м ²	— —
7.	Вид (виды) разрешенного использования	Для садоводства
7.1.	Дополнительные сведения об использовании земельного участка	—
8.	Кадастровый или иной государственный учетный номер (инвентарный) здания, сооружения, объекта незавершенного строительства, расположенного на земельном участке	—
9.	Сведения о земельных участках (землях общего пользования, территории общего пользования), посредством которых обеспечивается доступ	—
10.	Иные сведения	—
4. Пояснения к сведениям об уточняемом земельном участке с кадастровым номером		73:19:083501:395 :
1.	—	—

1. Сведения о характерных точках границ уточняемого земельного участка с кадастровым номером 73:19:083501:397 :
 Система координат МСК-73, зона 2 Зона № 2

Обозначение характерных точек границ	Координаты, м				Метод определения координат	Формулы, примененные для расчета средней квадратической погрешности определения координат характерных точек границ (Mt), с подставленными в такие формулы значениями и итоговые (вычисленные) значения Mt, м	Описание закрепления точки
	содержатся в Едином государственном реестре недвижимости		определены в результате выполнения комплексных кадастровых работ				
	X	Y	X	Y			
1	2	3	4	5	6	7	8
н2005У	—	—	512 570,66	2 251 968,92	Метод спутниковых геодезических измерений (определений)	Mt = 0,10	—
2068	—	—	512 592,19	2 251 982,22		0,00	
2069	—	—	512 581,95	2 251 990,71			
н2007У	—	—	512 560,14	2 251 977,82			
н2005У	—	—	512 570,66	2 251 968,92		Mt = 0,10	

2. Сведения о частях границ уточняемого земельного участка с кадастровым номером 73:19:083501:397 :

Обозначение части границ		Горизонтальное проложение (S), м	Описание прохождения части границ	Сведения о согласовании местоположения границ (согласовано/спорное)
от т.	до т.			
1	2	3	4	5
н2005У	2068	25,31	—	согласовано
2068	2069	13,30		
2069	н2007У	25,33		
н2007У	н2005У	13,78		

3. Сведения о характеристиках уточняемого земельного участка с кадастровым номером 73:19:083501:397 :

№ п/п	Наименование характеристики земельного участка	Значение характеристики
1	2	3

1	2	3
1.	Адрес земельного участка	—
1.1.	Сведения о местоположении земельного участка (при отсутствии адреса) в структурированном в соответствии с федеральной информационной адресной системой виде	
1.2.	Дополнительные сведения о местоположении земельного участка	Местоположение установлено относительно ориентира, расположенного в границах участка. Почтовый адрес ориентира: обл Ульяновская р-н Ульяновский Садоводческое товарищество "Радуга" центральная участок 327.
2.	Площадь земельного участка \pm величина погрешности определения (вычисления) площади ($P \pm \Delta P$), м ²	324 \pm 6,00
3.	Формула, примененная для вычисления предельной погрешности определения площади земельного участка, с подставленными значениями и итоговые (вычисленные) значения	$3,5 * 0,10 * \sqrt{(324,00)} = 6$
4.	Площадь земельного участка согласно сведениям Единого государственного реестра недвижимости (Ркад), м ²	339,00
5.	Оценка расхождения P и Ркад ($P - P_{кад}$), м ²	15
6.	Предельный минимальный и максимальный размеры земельного участка (Рмин и Рмакс), м ²	— —
7.	Вид (виды) разрешенного использования	Для садоводства
7.1.	Дополнительные сведения об использовании земельного участка	—
8.	Кадастровый или иной государственный учетный номер (инвентарный) здания, сооружения, объекта незавершенного строительства, расположенного на земельном участке	—
9.	Сведения о земельных участках (землях общего пользования, территории общего пользования), посредством которых обеспечивается доступ	—
10.	Иные сведения	—
4. Пояснения к сведениям об уточняемом земельном участке с кадастровым номером		73:19:083501:397 :
1.		—

1. Сведения о характерных точках границ уточняемого земельного участка с кадастровым номером 73:19:083501:398 :
 Система координат МСК-73, зона 2 Зона № 2

Обозначение характерных точек границ	Координаты, м				Метод определения координат	Формулы, примененные для расчета средней квадратической погрешности определения координат характерных точек границ (Mt), с подставленными в такие формулы значениями и итоговые (вычисленные) значения Mt, м	Описание закрепления точки
	содержатся в Едином государственном реестре недвижимости		определены в результате выполнения комплексных кадастровых работ				
	X	Y	X	Y			
1	2	3	4	5	6	7	8
2006	—	—	512 548,66	2 251 956,17	Метод спутниковых геодезических измерений (определений)	0,00	—
н2005У	—	—	512 570,66	2 251 968,92		Mt = 0,10	
н2007У	—	—	512 560,14	2 251 977,82			
2008	—	—	512 538,38	2 251 964,98			
2006	—	—	512 548,66	2 251 956,17		0,00	

2. Сведения о частях границ уточняемого земельного участка с кадастровым номером 73:19:083501:398 :

Обозначение части границ		Горизонтальное проложение (S), м	Описание прохождения части границ	Сведения о согласовании местоположения границ (согласовано/спорное)
от т.	до т.			
1	2	3	4	5
2006	н2005У	25,43	—	согласовано
н2005У	н2007У	13,78		
н2007У	2008	25,27		
2008	2006	13,54		

3. Сведения о характеристиках уточняемого земельного участка с кадастровым номером 73:19:083501:398 :

№ п/п	Наименование характеристики земельного участка	Значение характеристики
1	2	3

1	2	3
1.	Адрес земельного участка	—
1.1.	Сведения о местоположении земельного участка (при отсутствии адреса) в структурированном в соответствии с федеральной информационной адресной системой виде	
1.2.	Дополнительные сведения о местоположении земельного участка	Местоположение установлено относительно ориентира, расположенного в границах участка. Почтовый адрес ориентира: обл Ульяновская р-н Ульяновский Садоводческое товарищество "Радуга" центральная участок 328.
2.	Площадь земельного участка \pm величина погрешности определения (вычисления) площади ($P \pm \Delta P$), м ²	327 \pm 6,00
3.	Формула, примененная для вычисления предельной погрешности определения площади земельного участка, с подставленными значениями и итоговые (вычисленные) значения	$3,5 * 0,10 * \sqrt{(327,00)} = 6$
4.	Площадь земельного участка согласно сведениям Единого государственного реестра недвижимости (Ркад), м ²	339,00
5.	Оценка расхождения P и Ркад ($P - P_{кад}$), м ²	12
6.	Предельный минимальный и максимальный размеры земельного участка (Рмин и Рмакс), м ²	— —
7.	Вид (виды) разрешенного использования	Для садоводства
7.1.	Дополнительные сведения об использовании земельного участка	—
8.	Кадастровый или иной государственный учетный номер (инвентарный) здания, сооружения, объекта незавершенного строительства, расположенного на земельном участке	—
9.	Сведения о земельных участках (землях общего пользования, территории общего пользования), посредством которых обеспечивается доступ	—
10.	Иные сведения	—
4. Пояснения к сведениям об уточняемом земельном участке с кадастровым номером		73:19:083501:398 :
1.		—

1. Сведения о характерных точках границ уточняемого земельного участка с кадастровым номером 73:19:083501:399 :
 Система координат МСК-73, зона 2 Зона № 2

Обозначение характерных точек границ	Координаты, м				Метод определения координат	Формулы, примененные для расчета средней квадратической погрешности определения координат характерных точек границ (Mt), с подставленными в такие формулы значениями и итоговые (вычисленные) значения Mt, м	Описание закрепления точки
	содержатся в Едином государственном реестре недвижимости		определены в результате выполнения комплексных кадастровых работ				
	X	Y	X	Y			
1	2	3	4	5	6	7	8
1973	—	—	512 500,53	2 251 960,88	Метод спутниковых геодезических измерений (определений)	0,02	—
1978	—	—	512 524,19	2 251 972,16		0,00	
1979	—	—	512 519,96	2 251 975,81		Mt = 0,00	
н1980У	—	—	512 515,99	2 251 979,66		Mt = 0,02	
н1981У	—	—	512 493,00	2 251 968,06		0,02	
1973	—	—	512 500,53	2 251 960,88		0,02	

2. Сведения о частях границ уточняемого земельного участка с кадастровым номером 73:19:083501:399 :

Обозначение части границ		Горизонтальное проложение (S), м	Описание прохождения части границ	Сведения о согласовании местоположения границ (согласовано/спорное)
от т.	до т.			
1	2	3	4	5
1973	1978	26,21	—	согласовано
1978	1979	5,59		
1979	н1980У	5,53		
н1980У	н1981У	25,75		
н1981У	1973	10,40		

3. Сведения о характеристиках уточняемого земельного участка с кадастровым номером 73:19:083501:399 :

№ п/п	Наименование характеристики земельного участка	Значение характеристики
1	2	3

1	2	3
1.	Адрес земельного участка	—
1.1.	Сведения о местоположении земельного участка (при отсутствии адреса) в структурированном в соответствии с федеральной информационной адресной системой виде	
1.2.	Дополнительные сведения о местоположении земельного участка	Местоположение установлено относительно ориентира, расположенного в границах участка. Почтовый адрес ориентира: обл Ульяновская р-н Ульяновский Садоводческое товарищество "Радуга" центральная участок 329.
2.	Площадь земельного участка \pm величина погрешности определения (вычисления) площади ($P \pm \Delta P$), м ²	260 \pm 6,00
3.	Формула, примененная для вычисления предельной погрешности определения площади земельного участка, с подставленными значениями и итоговые (вычисленные) значения	$3,5 * 0,10 * \sqrt{(260,00)} = 6$
4.	Площадь земельного участка согласно сведениям Единого государственного реестра недвижимости (Ркад), м ²	285,00
5.	Оценка расхождения P и Ркад ($P - P_{кад}$), м ²	25
6.	Предельный минимальный и максимальный размеры земельного участка (Рмин и Рмакс), м ²	— —
7.	Вид (виды) разрешенного использования	Для садоводства
7.1.	Дополнительные сведения об использовании земельного участка	—
8.	Кадастровый или иной государственный учетный номер (инвентарный) здания, сооружения, объекта незавершенного строительства, расположенного на земельном участке	—
9.	Сведения о земельных участках (землях общего пользования, территории общего пользования), посредством которых обеспечивается доступ	—
10.	Иные сведения	—
4. Пояснения к сведениям об уточняемом земельном участке с кадастровым номером		73:19:083501:399 :
1.		—

1. Сведения о характерных точках границ уточняемого земельного участка с кадастровым номером 73:19:083501:400 :
 Система координат МСК-73, зона 2 Зона № 2

Обозначение характерных точек границ	Координаты, м				Метод определения координат	Формулы, примененные для расчета средней квадратической погрешности определения координат характерных точек границ (Mt), с подставленными в такие формулы значениями и итоговые (вычисленные) значения Mt, м	Описание закрепления точки
	содержатся в Едином государственном реестре недвижимости		определены в результате выполнения комплексных кадастровых работ				
	X	Y	X	Y			
1	2	3	4	5	6	7	8
1967	—	—	512 500,77	2 251 929,67	Метод спутниковых геодезических измерений (определений)	0,00	—
н1966У	—	—	512 521,84	2 251 943,83		Mt = 0,10	
н1969У	—	—	512 520,76	2 251 944,93			
н1970У	—	—	512 511,89	2 251 951,82		0,00	
1971	—	—	512 490,34	2 251 938,31			
1967	—	—	512 500,77	2 251 929,67			

2. Сведения о частях границ уточняемого земельного участка с кадастровым номером 73:19:083501:400 :

Обозначение части границ		Горизонтальное проложение (S), м	Описание прохождения части границ	Сведения о согласовании местоположения границ (согласовано/спорное)
от т.	до т.			
1	2	3	4	5
1967	н1966У	25,39	—	согласовано
н1966У	н1969У	1,54		
н1969У	н1970У	11,23		
н1970У	1971	25,43		
1971	1967	13,54		

3. Сведения о характеристиках уточняемого земельного участка с кадастровым номером 73:19:083501:400 :

№ п/п	Наименование характеристики земельного участка	Значение характеристики
1	2	3

1	2	3
1.	Адрес земельного участка	—
1.1.	Сведения о местоположении земельного участка (при отсутствии адреса) в структурированном в соответствии с федеральной информационной адресной системой виде	
1.2.	Дополнительные сведения о местоположении земельного участка	Местоположение установлено относительно ориентира, расположенного в границах участка. Почтовый адрес ориентира: обл Ульяновская р-н Ульяновский Садоводческое товарищество "Радуга" центральная участок 330.
2.	Площадь земельного участка \pm величина погрешности определения (вычисления) площади ($P \pm \Delta P$), м ²	319 \pm 6,00
3.	Формула, примененная для вычисления предельной погрешности определения площади земельного участка, с подставленными значениями и итоговые (вычисленные) значения	$3,5 * 0,10 * \sqrt{(319,00)} = 6$
4.	Площадь земельного участка согласно сведениям Единого государственного реестра недвижимости (Ркад), м ²	339,00
5.	Оценка расхождения P и Ркад ($P - P_{кад}$), м ²	20
6.	Предельный минимальный и максимальный размеры земельного участка (Рмин и Рмакс), м ²	— —
7.	Вид (виды) разрешенного использования	Для садоводства
7.1.	Дополнительные сведения об использовании земельного участка	—
8.	Кадастровый или иной государственный учетный номер (инвентарный) здания, сооружения, объекта незавершенного строительства, расположенного на земельном участке	—
9.	Сведения о земельных участках (землях общего пользования, территории общего пользования), посредством которых обеспечивается доступ	—
10.	Иные сведения	—
4. Пояснения к сведениям об уточняемом земельном участке с кадастровым номером		73:19:083501:400 :
1.		—

1. Сведения о характерных точках границ уточняемого земельного участка с кадастровым номером 73:19:083501:401 : Система координат МСК-73, зона 2 Зона № 2

Обозначение характерных точек границ	Координаты, м				Метод определения координат	Формулы, примененные для расчета средней квадратической погрешности определения координат характерных точек границ (Mt), с подставленными в такие формулы значениями и итоговые (вычисленные) значения Mt, м	Описание закрепления точки
	содержатся в Едином государственном реестре недвижимости		определены в результате выполнения комплексных кадастровых работ				
	X	Y	X	Y			
1	2	3	4	5	6	7	8
1971	—	—	512 490,34	2 251 938,31	Метод спутниковых геодезических измерений (определений)	0,00	—
н1970У	—	—	512 511,89	2 251 951,82		Mt = 0,10	
н1972У	—	—	512 510,19	2 251 953,20			
1973	—	—	512 500,53	2 251 960,88		0,02	
1974	—	—	512 479,77	2 251 947,38		0,10	
1971	—	—	512 490,34	2 251 938,31		0,00	

2. Сведения о частях границ уточняемого земельного участка с кадастровым номером 73:19:083501:401 :

Обозначение части границ		Горизонтальное проложение (S), м	Описание прохождения части границ	Сведения о согласовании местоположения границ (согласовано/спорное)
от т.	до т.			
1	2	3	4	5
1971	н1970У	25,43	—	согласовано
н1970У	н1972У	2,19		
н1972У	1973	12,34		
1973	1974	24,76		
1974	1971	13,93		

3. Сведения о характеристиках уточняемого земельного участка с кадастровым номером 73:19:083501:401 :

№ п/п	Наименование характеристики земельного участка	Значение характеристики
1	2	3
1		

1	2	3
1.	Адрес земельного участка	—
1.1.	Сведения о местоположении земельного участка (при отсутствии адреса) в структурированном в соответствии с федеральной информационной адресной системой виде	
1.2.	Дополнительные сведения о местоположении земельного участка	Местоположение установлено относительно ориентира, расположенного в границах участка. Почтовый адрес ориентира: обл Ульяновская р-н Ульяновский Садоводческое товарищество "Радуга" центральная участок 331.
2.	Площадь земельного участка \pm величина погрешности определения (вычисления) площади ($P \pm \Delta P$), м ²	340 \pm 6,00
3.	Формула, примененная для вычисления предельной погрешности определения площади земельного участка, с подставленными значениями и итоговые (вычисленные) значения	$3,5 * 0,10 * \sqrt{(340,00)} = 6$
4.	Площадь земельного участка согласно сведениям Единого государственного реестра недвижимости (Ркад), м ²	339,00
5.	Оценка расхождения P и Ркад ($P - P_{кад}$), м ²	1
6.	Предельный минимальный и максимальный размеры земельного участка (Рмин и Рмакс), м ²	— —
7.	Вид (виды) разрешенного использования	Для садоводства
7.1.	Дополнительные сведения об использовании земельного участка	—
8.	Кадастровый или иной государственный учетный номер (инвентарный) здания, сооружения, объекта незавершенного строительства, расположенного на земельном участке	—
9.	Сведения о земельных участках (землях общего пользования, территории общего пользования), посредством которых обеспечивается доступ	—
10.	Иные сведения	—
4. Пояснения к сведениям об уточняемом земельном участке с кадастровым номером		73:19:083501:401 :
1.		—

1. Сведения о характерных точках границ уточняемого земельного участка с кадастровым номером 73:19:083501:402 :
 Система координат МСК-73, зона 2 Зона № 2

Обозначение характерных точек границ	Координаты, м				Метод определения координат	Формулы, примененные для расчета средней квадратической погрешности определения координат характерных точек границ (Mt), с подставленными в такие формулы значениями и итоговые (вычисленные) значения Mt, м	Описание закрепления точки
	содержатся в Едином государственном реестре недвижимости		определены в результате выполнения комплексных кадастровых работ				
	X	Y	X	Y			
1	2	3	4	5	6	7	8
н1980У	—	—	512 515,99	2 251 979,66	Метод спутниковых геодезических измерений (определений)	Mt = 0,00	—
н2118У	—	—	512 507,18	2 251 987,46		Mt = 0,10	
н2119У	—	—	512 484,24	2 251 976,80		0,02	
2120	—	—	512 491,44	2 251 969,54			
2121	—	—	512 492,30	2 251 968,72			
н1981У	—	—	512 493,00	2 251 968,06		Mt = 0,02	
н1980У	—	—	512 515,99	2 251 979,66		Mt = 0,00	

2. Сведения о частях границ уточняемого земельного участка с кадастровым номером 73:19:083501:402 :

Обозначение части границ		Горизонтальное проложение (S), м	Описание прохождения части границ	Сведения о согласовании местоположения границ (согласовано/спорное)
от т.	до т.			
1	2	3	4	5
н1980У	н2118У	11,77	—	согласовано
н2118У	н2119У	25,30		
н2119У	2120	10,22		
2120	2121	1,19		
2121	н1981У	0,96		
н1981У	н1980У	25,75		

3. Сведения о характеристиках уточняемого земельного участка с кадастровым номером 73:19:083501:402 :

№ п/п	Наименование характеристики земельного участка	Значение характеристики
1	2	3
1.	Адрес земельного участка	—
1.1.	Сведения о местоположении земельного участка (при отсутствии адреса) в структурированном в соответствии с федеральной информационной адресной системой виде	
1.2.	Дополнительные сведения о местоположении земельного участка	обл Ульяновская р-н Ульяновский Садоводческое товарищество "Радуга" центральная участок 332
2.	Площадь земельного участка ± величина погрешности определения (вычисления) площади ($P \pm \Delta P$), м ²	288 ± 6,00
3.	Формула, примененная для вычисления предельной погрешности определения площади земельного участка, с подставленными значениями и итоговые (вычисленные) значения	$3,5 * 0,10 * \sqrt{(288,00)} = 6$
4.	Площадь земельного участка согласно сведениям Единого государственного реестра недвижимости (Ркад), м ²	319,00
5.	Оценка расхождения Р и Ркад ($P - P_{кад}$), м ²	31
6.	Предельный минимальный и максимальный размеры земельного участка (Рмин и Рмакс), м ²	— —
7.	Вид (виды) разрешенного использования	Для садоводства
7.1.	Дополнительные сведения об использовании земельного участка	—
8.	Кадастровый или иной государственный учетный номер (инвентарный) здания, сооружения, объекта незавершенного строительства, расположенного на земельном участке	—
9.	Сведения о земельных участках (землях общего пользования, территории общего пользования), посредством которых обеспечивается доступ	—
10.	Иные сведения	—

4. Пояснения к сведениям об уточняемом земельном участке с кадастровым номером 73:19:083501:402 :

1.	—
----	---

1. Сведения о характерных точках границ уточняемого земельного участка с кадастровым номером 73:19:083501:403 :
 Система координат МСК-73, зона 2 Зона № 2

Обозначение характерных точек границ	Координаты, м				Метод определения координат	Формулы, примененные для расчета средней квадратической погрешности определения координат характерных точек границ (Mt), с подставленными в такие формулы значениями и итоговые (вычисленные) значения Mt, м	Описание закрепления точки
	содержатся в Едином государственном реестре недвижимости		определены в результате выполнения комплексных кадастровых работ				
	X	Y	X	Y			
1	2	3	4	5	6	7	8
2008	—	—	512 538,38	2 251 964,98	Метод спутниковых геодезических измерений (определений)	0,00	—
н2007У	—	—	512 560,14	2 251 977,82		Mt = 0,10	
2009	—	—	512 548,86	2 251 986,71		0,10	
2010	—	—	512 527,50	2 251 974,44			
2008	—	—	512 538,38	2 251 964,98		0,00	

2. Сведения о частях границ уточняемого земельного участка с кадастровым номером 73:19:083501:403 :

Обозначение части границ		Горизонтальное проложение (S), м	Описание прохождения части границ	Сведения о согласовании местоположения границ (согласовано/спорное)
от т.	до т.			
1	2	3	4	5
2008	н2007У	25,27	—	согласовано
н2007У	2009	14,36		
2009	2010	24,63		
2010	2008	14,42		

3. Сведения о характеристиках уточняемого земельного участка с кадастровым номером 73:19:083501:403 :

№ п/п	Наименование характеристики земельного участка	Значение характеристики
1	2	3

1	2	3
1.	Адрес земельного участка	—
1.1.	Сведения о местоположении земельного участка (при отсутствии адреса) в структурированном в соответствии с федеральной информационной адресной системой виде	
1.2.	Дополнительные сведения о местоположении земельного участка	обл. Ульяновская, р-н Ульяновский, Садоводческое товарищество "Радуга" центральная, участок 333
2.	Площадь земельного участка ± величина погрешности определения (вычисления) площади ($P \pm \Delta P$), м ²	337 ± 6,00
3.	Формула, примененная для вычисления предельной погрешности определения площади земельного участка, с подставленными значениями и итоговые (вычисленные) значения	$3,5 * 0,10 * \sqrt{(337,00)} = 6$
4.	Площадь земельного участка согласно сведениям Единого государственного реестра недвижимости (Ркад), м ²	348,00
5.	Оценка расхождения Р и Ркад ($P - P_{кад}$), м ²	11
6.	Предельный минимальный и максимальный размеры земельного участка (Рмин и Рмакс), м ²	— —
7.	Вид (виды) разрешенного использования	Для садоводства
7.1.	Дополнительные сведения об использовании земельного участка	—
8.	Кадастровый или иной государственный учетный номер (инвентарный) здания, сооружения, объекта незавершенного строительства, расположенного на земельном участке	—
9.	Сведения о земельных участках (землях общего пользования, территории общего пользования), посредством которых обеспечивается доступ	—
10.	Иные сведения	—
4. Пояснения к сведениям об уточняемом земельном участке с кадастровым номером		73:19:083501:403 :
1.	—	—

1. Сведения о характерных точках границ уточняемого земельного участка с кадастровым номером 73:19:083501:404 :
 Система координат МСК-73, зона 2 Зона № 2

Обозначение характерных точек границ	Координаты, м				Метод определения координат	Формулы, примененные для расчета средней квадратической погрешности определения координат характерных точек границ (Mt), с подставленными в такие формулы значениями и итоговые (вычисленные) значения Mt, м	Описание закрепления точки
	содержатся в Едином государственном реестре недвижимости		определены в результате выполнения комплексных кадастровых работ				
	X	Y	X	Y			
1	2	3	4	5	6	7	8
н2007У	—	—	512 560,14	2 251 977,82	Метод спутниковых геодезических измерений (определений)	Mt = 0,10	—
2069	—	—	512 581,95	2 251 990,71		0,00	
2070	—	—	512 571,84	2 251 999,53		0,10	
2009	—	—	512 548,86	2 251 986,71			
н2007У	—	—	512 560,14	2 251 977,82		Mt = 0,10	

2. Сведения о частях границ уточняемого земельного участка с кадастровым номером 73:19:083501:404 :

Обозначение части границ		Горизонтальное проложение (S), м	Описание прохождения части границ	Сведения о согласовании местоположения границ (согласовано/спорное)
от т.	до т.			
1	2	3	4	5
н2007У	2069	25,33	—	согласовано
2069	2070	13,42		
2070	2009	26,31		
2009	н2007У	14,36		

3. Сведения о характеристиках уточняемого земельного участка с кадастровым номером 73:19:083501:404 :

№ п/п	Наименование характеристики земельного участка	Значение характеристики
1	2	3

1	2	3
1.	Адрес земельного участка	—
1.1.	Сведения о местоположении земельного участка (при отсутствии адреса) в структурированном в соответствии с федеральной информационной адресной системой виде	
1.2.	Дополнительные сведения о местоположении земельного участка	Ульяновская область, р-н Ульяновский, с/т "Радуга" центральная, участок № 334
2.	Площадь земельного участка ± величина погрешности определения (вычисления) площади ($P \pm \Delta P$), м ²	336 ± 6,00
3.	Формула, примененная для вычисления предельной погрешности определения площади земельного участка, с подставленными значениями и итоговые (вычисленные) значения	$3,5 * 0,10 * \sqrt{(336,00)} = 6$
4.	Площадь земельного участка согласно сведениям Единого государственного реестра недвижимости (Ркад), м ²	359,00
5.	Оценка расхождения Р и Ркад ($P - P_{кад}$), м ²	23
6.	Предельный минимальный и максимальный размеры земельного участка (Рмин и Рмакс), м ²	— —
7.	Вид (виды) разрешенного использования	Для садоводства
7.1.	Дополнительные сведения об использовании земельного участка	—
8.	Кадастровый или иной государственный учетный номер (инвентарный) здания, сооружения, объекта незавершенного строительства, расположенного на земельном участке	—
9.	Сведения о земельных участках (землях общего пользования, территории общего пользования), посредством которых обеспечивается доступ	—
10.	Иные сведения	—
4. Пояснения к сведениям об уточняемом земельном участке с кадастровым номером		73:19:083501:404 :
1.	—	—

1. Сведения о характерных точках границ уточняемого земельного участка с кадастровым номером 73:19:083501:405 :
 Система координат МСК-73, зона 2 Зона № 2

Обозначение характерных точек границ	Координаты, м				Метод определения координат	Формулы, примененные для расчета средней квадратической погрешности определения координат характерных точек границ (Mt), с подставленными в такие формулы значениями и итоговые (вычисленные) значения Mt, м	Описание закрепления точки
	содержатся в Едином государственном реестре недвижимости		определены в результате выполнения комплексных кадастровых работ				
	X	Y	X	Y			
1	2	3	4	5	6	7	8
515	—	—	512 586,11	2 251 991,93	Аналитический метод	0,10	—
516	—	—	512 607,70	2 252 004,62			
517	—	—	512 602,60	2 252 009,09			
н518У	—	—	512 596,08	2 252 014,81	Метод спутниковых геодезических измерений (определений)	Mt = 0,10	
519	—	—	512 575,20	2 252 001,23			
515	—	—	512 586,11	2 251 991,93	Аналитический метод	0,10	

2. Сведения о частях границ уточняемого земельного участка с кадастровым номером 73:19:083501:405 :

Обозначение части границ		Горизонтальное проложение (S), м	Описание прохождения части границ	Сведения о согласовании местоположения границ (согласовано/спорное)
от т.	до т.			
1	2	3	4	5
515	516	25,04	—	согласовано
516	517	6,78		
517	н518У	8,67		
н518У	519	24,91		
519	515	14,34		

3. Сведения о характеристиках уточняемого земельного участка с кадастровым номером 73:19:083501:405 :

№ п/п	Наименование характеристики земельного участка	Значение характеристики
1	2	3

1	2	3
1.	Адрес земельного участка	—
1.1.	Сведения о местоположении земельного участка (при отсутствии адреса) в структурированном в соответствии с федеральной информационной адресной системой виде	
1.2.	Дополнительные сведения о местоположении земельного участка	обл Ульяновская р-н Ульяновский Садоводческое товарищество "Радуга" центральная участок 335
2.	Площадь земельного участка ± величина погрешности определения (вычисления) площади ($P \pm \Delta P$), м ²	355 ± 7,00
3.	Формула, примененная для вычисления предельной погрешности определения площади земельного участка, с подставленными значениями и итоговые (вычисленные) значения	$3,5 * 0,10 * \sqrt{(355,00)} = 7$
4.	Площадь земельного участка согласно сведениям Единого государственного реестра недвижимости (Ркад), м ²	355,00
5.	Оценка расхождения Р и Ркад ($P - P_{кад}$), м ²	0
6.	Предельный минимальный и максимальный размеры земельного участка (Рмин и Рмакс), м ²	— —
7.	Вид (виды) разрешенного использования	Для садоводства
7.1.	Дополнительные сведения об использовании земельного участка	—
8.	Кадастровый или иной государственный учетный номер (инвентарный) здания, сооружения, объекта незавершенного строительства, расположенного на земельном участке	—
9.	Сведения о земельных участках (землях общего пользования, территории общего пользования), посредством которых обеспечивается доступ	—
10.	Иные сведения	—
4. Пояснения к сведениям об уточняемом земельном участке с кадастровым номером		73:19:083501:405 :
1.	—	—

1. Сведения о характерных точках границ уточняемого земельного участка с кадастровым номером 73:19:083501:406 :
 Система координат МСК-73, зона 2 Зона № 2

Обозначение характерных точек границ	Координаты, м				Метод определения координат	Формулы, примененные для расчета средней квадратической погрешности определения координат характерных точек границ (Mt), с подставленными в такие формулы значениями и итоговые (вычисленные) значения Mt, м	Описание закрепления точки
	содержатся в Едином государственном реестре недвижимости		определены в результате выполнения комплексных кадастровых работ				
	X	Y	X	Y			
1	2	3	4	5	6	7	8
2009	—	—	512 548,86	2 251 986,71	Метод спутниковых геодезических измерений (определений)	0,10	—
2070	—	—	512 571,84	2 251 999,53		0,00	
2071	—	—	512 568,00	2 252 002,68			
2072	—	—	512 560,98	2 252 008,84		0,10	
1994	—	—	512 539,36	2 251 996,34			
2009	—	—	512 548,86	2 251 986,71			

2. Сведения о частях границ уточняемого земельного участка с кадастровым номером 73:19:083501:406 :

Обозначение части границ		Горизонтальное проложение (S), м	Описание прохождения части границ	Сведения о согласовании местоположения границ (согласовано/спорное)
от т.	до т.			
1	2	3	4	5
2009	2070	26,31	—	согласовано
2070	2071	4,97		
2071	2072	9,34		
2072	1994	24,97		
1994	2009	13,53		

3. Сведения о характеристиках уточняемого земельного участка с кадастровым номером 73:19:083501:406 :

№ п/п	Наименование характеристики земельного участка	Значение характеристики
1	2	3

1	2	3
1.	Адрес земельного участка	—
1.1.	Сведения о местоположении земельного участка (при отсутствии адреса) в структурированном в соответствии с федеральной информационной адресной системой виде	
1.2.	Дополнительные сведения о местоположении земельного участка	Ульяновская обл., р-н Ульяновский, Садоводческое товарищество "Радуга" центральная, участок 337
2.	Площадь земельного участка ± величина погрешности определения (вычисления) площади ($P \pm \Delta P$), м ²	339 ± 6,00
3.	Формула, примененная для вычисления предельной погрешности определения площади земельного участка, с подставленными значениями и итоговые (вычисленные) значения	$3,5 * 0,10 * \sqrt{(339,00)} = 6$
4.	Площадь земельного участка согласно сведениям Единого государственного реестра недвижимости (Ркад), м ²	333,00
5.	Оценка расхождения Р и Ркад ($P - P_{кад}$), м ²	6
6.	Предельный минимальный и максимальный размеры земельного участка (Рмин и Рмакс), м ²	— —
7.	Вид (виды) разрешенного использования	Для садоводства
7.1.	Дополнительные сведения об использовании земельного участка	—
8.	Кадастровый или иной государственный учетный номер (инвентарный) здания, сооружения, объекта незавершенного строительства, расположенного на земельном участке	—
9.	Сведения о земельных участках (землях общего пользования, территории общего пользования), посредством которых обеспечивается доступ	—
10.	Иные сведения	—
4. Пояснения к сведениям об уточняемом земельном участке с кадастровым номером		73:19:083501:406 :
1.	—	—

1. Сведения о характерных точках границ уточняемого земельного участка с кадастровым номером 73:19:083501:408 :
 Система координат МСК-73, зона 2 Зона № 2

Обозначение характерных точек границ	Координаты, м				Метод определения координат	Формулы, примененные для расчета средней квадратической погрешности определения координат характерных точек границ (Mt), с подставленными в такие формулы значениями и итоговые (вычисленные) значения Mt, м	Описание закрепления точки
	содержатся в Едином государственном реестре недвижимости		определены в результате выполнения комплексных кадастровых работ				
	X	Y	X	Y			
1	2	3	4	5	6	7	8
2149	—	—	512 505,95	2 251 988,31	Метод спутниковых геодезических измерений (определений)	0,00	—
2150	—	—	512 497,13	2 251 995,62		Mt = 0,10	
н2151У	—	—	512 475,17	2 251 984,20			
2123	—	—	512 481,53	2 251 979,07			
н2119У	—	—	512 484,24	2 251 976,80			
н2118У	—	—	512 507,18	2 251 987,46			
2149	—	—	512 505,95	2 251 988,31		0,00	

2. Сведения о частях границ уточняемого земельного участка с кадастровым номером 73:19:083501:408 :

Обозначение части границ		Горизонтальное проложение (S), м	Описание прохождения части границ	Сведения о согласовании местоположения границ (согласовано/спорное)
от т.	до т.			
1	2	3	4	5
2149	2150	11,46	—	согласовано
2150	н2151У	24,75		
н2151У	2123	8,17		
2123	н2119У	3,54		
н2119У	н2118У	25,30		
н2118У	2149	1,50		

3. Сведения о характеристиках уточняемого земельного участка с кадастровым номером 73:19:083501:408 :

№ п/п	Наименование характеристики земельного участка	Значение характеристики
1	2	3
1.	Адрес земельного участка	—
1.1.	Сведения о местоположении земельного участка (при отсутствии адреса) в структурированном в соответствии с федеральной информационной адресной системой виде	
1.2.	Дополнительные сведения о местоположении земельного участка	обл Ульяновская р-н Ульяновский Садоводческое товарищество "Радуга" центральная участок 339
2.	Площадь земельного участка ± величина погрешности определения (вычисления) площади ($P \pm \Delta P$), м ²	279 ± 6,00
3.	Формула, примененная для вычисления предельной погрешности определения площади земельного участка, с подставленными значениями и итоговые (вычисленные) значения	$3,5 * 0,10 * \sqrt{(279,00)} = 6$
4.	Площадь земельного участка согласно сведениям Единого государственного реестра недвижимости (Ркад), м ²	309,00
5.	Оценка расхождения Р и Ркад ($P - P_{кад}$), м ²	30
6.	Предельный минимальный и максимальный размеры земельного участка (Рмин и Рмакс), м ²	— —
7.	Вид (виды) разрешенного использования	Для садоводства
7.1.	Дополнительные сведения об использовании земельного участка	—
8.	Кадастровый или иной государственный учетный номер (инвентарный) здания, сооружения, объекта незавершенного строительства, расположенного на земельном участке	—
9.	Сведения о земельных участках (землях общего пользования, территории общего пользования), посредством которых обеспечивается доступ	—
10.	Иные сведения	—

4. Пояснения к сведениям об уточняемом земельном участке с кадастровым номером 73:19:083501:408 :

1.	—
----	---

1. Сведения о характерных точках границ уточняемого земельного участка с кадастровым номером 73:19:083501:410 :
 Система координат МСК-73, зона 2 Зона № 2

Обозначение характерных точек границ	Координаты, м				Метод определения координат	Формулы, примененные для расчета средней квадратической погрешности определения координат характерных точек границ (Mt), с подставленными в такие формулы значениями и итоговые (вычисленные) значения Mt, м	Описание закрепления точки
	содержатся в Едином государственном реестре недвижимости		определены в результате выполнения комплексных кадастровых работ				
	X	Y	X	Y			
1	2	3	4	5	6	7	8
2122	—	—	512 469,68	2 251 956,62	Метод спутниковых геодезических измерений (определений)	0,10	—
2120	—	—	512 491,44	2 251 969,54		0,02	
н2119У	—	—	512 484,24	2 251 976,80		Mt = 0,10	
2123	—	—	512 481,53	2 251 979,07			
н2124У	—	—	512 458,82	2 251 965,87			
2122	—	—	512 469,68	2 251 956,62		0,10	

2. Сведения о частях границ уточняемого земельного участка с кадастровым номером 73:19:083501:410 :

Обозначение части границ		Горизонтальное проложение (S), м	Описание прохождения части границ	Сведения о согласовании местоположения границ (согласовано/спорное)
от т.	до т.			
1	2	3	4	5
2122	2120	25,31	—	согласовано
2120	н2119У	10,22		
н2119У	2123	3,54		
2123	н2124У	26,27		
н2124У	2122	14,27		

3. Сведения о характеристиках уточняемого земельного участка с кадастровым номером 73:19:083501:410 :

№ п/п	Наименование характеристики земельного участка	Значение характеристики
1	2	3

1	2	3
1.	Адрес земельного участка	—
1.1.	Сведения о местоположении земельного участка (при отсутствии адреса) в структурированном в соответствии с федеральной информационной адресной системой виде	
1.2.	Дополнительные сведения о местоположении земельного участка	Ульяновская область, р-н Ульяновский, садоводческое товарищество "Радуга" центральная, участок 341
2.	Площадь земельного участка ± величина погрешности определения (вычисления) площади ($P \pm \Delta P$), м ²	346 ± 7,00
3.	Формула, примененная для вычисления предельной погрешности определения площади земельного участка, с подставленными значениями и итоговые (вычисленные) значения	$3,5 * 0,10 * \sqrt{(346,00)} = 7$
4.	Площадь земельного участка согласно сведениям Единого государственного реестра недвижимости (Ркад), м ²	346,00
5.	Оценка расхождения Р и Ркад ($P - P_{кад}$), м ²	0
6.	Предельный минимальный и максимальный размеры земельного участка (Рмин и Рмакс), м ²	— —
7.	Вид (виды) разрешенного использования	Для коллективного садоводства
7.1.	Дополнительные сведения об использовании земельного участка	—
8.	Кадастровый или иной государственный учетный номер (инвентарный) здания, сооружения, объекта незавершенного строительства, расположенного на земельном участке	—
9.	Сведения о земельных участках (землях общего пользования, территории общего пользования), посредством которых обеспечивается доступ	—
10.	Иные сведения	—
4. Пояснения к сведениям об уточняемом земельном участке с кадастровым номером		73:19:083501:410 :
1.	—	—

1. Сведения о характерных точках границ уточняемого земельного участка с кадастровым номером 73:19:083501:411 :
 Система координат МСК-73, зона 2 Зона № 2

Обозначение характерных точек границ	Координаты, м				Метод определения координат	Формулы, примененные для расчета средней квадратической погрешности определения координат характерных точек границ (Mt), с подставленными в такие формулы значениями и итоговые (вычисленные) значения Mt, м	Описание закрепления точки
	содержатся в Едином государственном реестре недвижимости		определены в результате выполнения комплексных кадастровых работ				
	X	Y	X	Y			
1	2	3	4	5	6	7	8
2150	—	—	512 497,13	2 251 995,62	Метод спутниковых геодезических измерений (определений)	Mt = 0,10	—
2152	—	—	512 495,98	2 251 996,58		0,00	
2153	—	—	512 487,78	2 252 003,62			
н2136У	—	—	512 466,06	2 251 991,74			
н2135У	—	—	512 470,45	2 251 988,51			
н2151У	—	—	512 475,17	2 251 984,20			
2150	—	—	512 497,13	2 251 995,62		Mt = 0,10	

2. Сведения о частях границ уточняемого земельного участка с кадастровым номером 73:19:083501:411 :

Обозначение части границ		Горизонтальное проложение (S), м	Описание прохождения части границ	Сведения о согласовании местоположения границ (согласовано/спорное)
от т.	до т.			
1	2	3	4	5
2150	2152	1,50	—	согласовано
2152	2153	10,81		
2153	н2136У	24,76		
н2136У	н2135У	5,45		
н2135У	н2151У	6,39		
н2151У	2150	24,75		

3. Сведения о характеристиках уточняемого земельного участка с кадастровым номером 73:19:083501:411 :

№ п/п	Наименование характеристики земельного участка	Значение характеристики
1	2	3
1.	Адрес земельного участка	—
1.1.	Сведения о местоположении земельного участка (при отсутствии адреса) в структурированном в соответствии с федеральной информационной адресной системой виде	
1.2.	Дополнительные сведения о местоположении земельного участка	Местоположение установлено относительно ориентира, расположенного в границах участка. Почтовый адрес ориентира: обл Ульяновская р-н Ульяновский Садоводческое товарищество "Радуга" центральная участок 342.
2.	Площадь земельного участка ± величина погрешности определения (вычисления) площади ($P \pm \Delta P$), м ²	275 ± 6,00
3.	Формула, примененная для вычисления предельной погрешности определения площади земельного участка, с подставленными значениями и итоговые (вычисленные) значения	$3,5 * 0,10 * \sqrt{(275,00)} = 6$
4.	Площадь земельного участка согласно сведениям Единого государственного реестра недвижимости (Ркад), м ²	275,00
5.	Оценка расхождения Р и Ркад ($P - P_{кад}$), м ²	0
6.	Предельный минимальный и максимальный размеры земельного участка (Рмин и Рмакс), м ²	— —
7.	Вид (виды) разрешенного использования	Для садоводства
7.1.	Дополнительные сведения об использовании земельного участка	—
8.	Кадастровый или иной государственный учетный номер (инвентарный) здания, сооружения, объекта незавершенного строительства, расположенного на земельном участке	—
9.	Сведения о земельных участках (землях общего пользования, территории общего пользования), посредством которых обеспечивается доступ	—
10.	Иные сведения	—

4. Пояснения к сведениям об уточняемом земельном участке с кадастровым номером 73:19:083501:411 :

1.	—
----	---

1. Сведения о характерных точках границ уточняемого земельного участка с кадастровым номером 73:19:083501:412 :
 Система координат МСК-73, зона 2 Зона № 2

Обозначение характерных точек границ	Координаты, м				Метод определения координат	Формулы, примененные для расчета средней квадратической погрешности определения координат характерных точек границ (Mt), с подставленными в такие формулы значениями и итоговые (вычисленные) значения Mt, м	Описание закрепления точки
	содержатся в Едином государственном реестре недвижимости		определены в результате выполнения комплексных кадастровых работ				
	X	Y	X	Y			
1	2	3	4	5	6	7	8
1993	—	—	512 516,80	2 251 983,71	Метод спутниковых геодезических измерений (определений)	0,10	—
1994	—	—	512 539,36	2 251 996,34			
1995	—	—	512 528,61	2 252 005,56			
1996	—	—	512 506,17	2 251 992,78			
1993	—	—	512 516,80	2 251 983,71			

2. Сведения о частях границ уточняемого земельного участка с кадастровым номером 73:19:083501:412 :

Обозначение части границ		Горизонтальное проложение (S), м	Описание прохождения части границ	Сведения о согласовании местоположения границ (согласовано/спорное)
от т.	до т.			
1	2	3	4	5
1993	1994	25,85	—	согласовано
1994	1995	14,16		
1995	1996	25,82		
1996	1993	13,97		

3. Сведения о характеристиках уточняемого земельного участка с кадастровым номером 73:19:083501:412 :

№ п/п	Наименование характеристики земельного участка	Значение характеристики
1	2	3

1	2	3
1.	Адрес земельного участка	—
1.1.	Сведения о местоположении земельного участка (при отсутствии адреса) в структурированном в соответствии с федеральной информационной адресной системой виде	
1.2.	Дополнительные сведения о местоположении земельного участка	Местоположение установлено относительно ориентира, расположенного в границах участка. Почтовый адрес ориентира: обл Ульяновская р-н Ульяновский Садоводческое товарищество "Радуга" центральная участок 343.
2.	Площадь земельного участка \pm величина погрешности определения (вычисления) площади ($P \pm \Delta P$), м ²	342 \pm 6,00
3.	Формула, примененная для вычисления предельной погрешности определения площади земельного участка, с подставленными значениями и итоговые (вычисленные) значения	$3,5 * 0,10 * \sqrt{(342,00)} = 6$
4.	Площадь земельного участка согласно сведениям Единого государственного реестра недвижимости (Ркад), м ²	348,00
5.	Оценка расхождения P и Ркад ($P - P_{кад}$), м ²	6
6.	Предельный минимальный и максимальный размеры земельного участка (Рмин и Рмакс), м ²	— —
7.	Вид (виды) разрешенного использования	Для садоводства
7.1.	Дополнительные сведения об использовании земельного участка	—
8.	Кадастровый или иной государственный учетный номер (инвентарный) здания, сооружения, объекта незавершенного строительства, расположенного на земельном участке	73:19:083501:1413
9.	Сведения о земельных участках (землях общего пользования, территории общего пользования), посредством которых обеспечивается доступ	—
10.	Иные сведения	—
4. Пояснения к сведениям об уточняемом земельном участке с кадастровым номером		73:19:083501:412 :
1.		—

1. Сведения о характерных точках границ уточняемого земельного участка с кадастровым номером 73:19:083501:413 :
 Система координат МСК-73, зона 2 Зона № 2

Обозначение характерных точек границ	Координаты, м				Метод определения координат	Формулы, примененные для расчета средней квадратической погрешности определения координат характерных точек границ (Mt), с подставленными в такие формулы значениями и итоговые (вычисленные) значения Mt, м	Описание закрепления точки
	содержатся в Едином государственном реестре недвижимости		определены в результате выполнения комплексных кадастровых работ				
	X	Y	X	Y			
1	2	3	4	5	6	7	8
1994	—	—	512 539,36	2 251 996,34	Метод спутниковых геодезических измерений (определений)	0,10	—
2072	—	—	512 560,98	2 252 008,84		0,00	
н2073У	—	—	512 549,87	2 252 018,02		Mt = 0,10	
1995	—	—	512 528,61	2 252 005,56		0,10	
1994	—	—	512 539,36	2 251 996,34			

2. Сведения о частях границ уточняемого земельного участка с кадастровым номером 73:19:083501:413 :

Обозначение части границ		Горизонтальное проложение (S), м	Описание прохождения части границ	Сведения о согласовании местоположения границ (согласовано/спорное)
от т.	до т.			
1	2	3	4	5
1994	2072	24,97	—	согласовано
2072	н2073У	14,41		
н2073У	1995	24,64		
1995	1994	14,16		

3. Сведения о характеристиках уточняемого земельного участка с кадастровым номером 73:19:083501:413 :

№ п/п	Наименование характеристики земельного участка	Значение характеристики
1	2	3
1	2	3

1	2	3
1.	Адрес земельного участка	—
1.1.	Сведения о местоположении земельного участка (при отсутствии адреса) в структурированном в соответствии с федеральной информационной адресной системой виде	
1.2.	Дополнительные сведения о местоположении земельного участка	обл Ульяновская р-н Ульяновский Садоводческое товарищество "Радуга" центральная участок 344
2.	Площадь земельного участка ± величина погрешности определения (вычисления) площади ($P \pm \Delta P$), м ²	334 ± 6,00
3.	Формула, примененная для вычисления предельной погрешности определения площади земельного участка, с подставленными значениями и итоговые (вычисленные) значения	$3,5 * 0,10 * \sqrt{(334,00)} = 6$
4.	Площадь земельного участка согласно сведениям Единого государственного реестра недвижимости (Ркад), м ²	328,00
5.	Оценка расхождения Р и Ркад ($P - P_{кад}$), м ²	6
6.	Предельный минимальный и максимальный размеры земельного участка (Рмин и Рмакс), м ²	— —
7.	Вид (виды) разрешенного использования	Для садоводства
7.1.	Дополнительные сведения об использовании земельного участка	—
8.	Кадастровый или иной государственный учетный номер (инвентарный) здания, сооружения, объекта незавершенного строительства, расположенного на земельном участке	73:19:083501:1414
9.	Сведения о земельных участках (землях общего пользования, территории общего пользования), посредством которых обеспечивается доступ	—
10.	Иные сведения	—
4. Пояснения к сведениям об уточняемом земельном участке с кадастровым номером		73:19:083501:413 :
1.		—

1. Сведения о характерных точках границ уточняемого земельного участка с кадастровым номером 73:19:083501:414 :
 Система координат МСК-73, зона 2 Зона № 2

Обозначение характерных точек границ	Координаты, м				Метод определения координат	Формулы, примененные для расчета средней квадратической погрешности определения координат характерных точек границ (Mt), с подставленными в такие формулы значениями и итоговые (вычисленные) значения Mt, м	Описание закрепления точки
	содержатся в Едином государственном реестре недвижимости		определены в результате выполнения комплексных кадастровых работ				
	X	Y	X	Y			
1	2	3	4	5	6	7	8
н58У	—	—	512 585,22	2 252 024,13	Метод спутниковых геодезических измерений (определений)	Mt = 0,10	—
н56У	—	—	512 581,86	2 252 027,09			
н55У	—	—	512 574,46	2 252 033,47			
522	—	—	512 554,03	2 252 018,92			
520	—	—	512 564,50	2 252 010,24			
н58У	—	—	512 585,22	2 252 024,13			

2. Сведения о частях границ уточняемого земельного участка с кадастровым номером 73:19:083501:414 :

Обозначение части границ		Горизонтальное проложение (S), м	Описание прохождения части границ	Сведения о согласовании местоположения границ (согласовано/спорное)
от т.	до т.			
1	2	3	4	5
н58У	н56У	4,48	—	согласовано
н56У	н55У	9,77		
н55У	522	25,08		
522	520	13,60		
520	н58У	24,94		

3. Сведения о характеристиках уточняемого земельного участка с кадастровым номером 73:19:083501:414 :

№ п/п	Наименование характеристики земельного участка	Значение характеристики
1	2	3
1	2	3

1	2	3
1.	Адрес земельного участка	—
1.1.	Сведения о местоположении земельного участка (при отсутствии адреса) в структурированном в соответствии с федеральной информационной адресной системой виде	
1.2.	Дополнительные сведения о местоположении земельного участка	Местоположение установлено относительно ориентира, расположенного в границах участка. Почтовый адрес ориентира: Ульяновская область, г. Ульяновск, садоводческое товарищество "Радуга" центральная, участок 345.
2.	Площадь земельного участка \pm величина погрешности определения (вычисления) площади ($P \pm \Delta P$), м ²	337 \pm 6,00
3.	Формула, примененная для вычисления предельной погрешности определения площади земельного участка, с подставленными значениями и итоговые (вычисленные) значения	$3,5 * 0,10 * \sqrt{(337,00)} = 6$
4.	Площадь земельного участка согласно сведениям Единого государственного реестра недвижимости (Ркад), м ²	348,00
5.	Оценка расхождения P и Ркад ($P - P_{кад}$), м ²	11
6.	Предельный минимальный и максимальный размеры земельного участка (Рмин и Рмакс), м ²	— —
7.	Вид (виды) разрешенного использования	Для садоводства
7.1.	Дополнительные сведения об использовании земельного участка	—
8.	Кадастровый или иной государственный учетный номер (инвентарный) здания, сооружения, объекта незавершенного строительства, расположенного на земельном участке	—
9.	Сведения о земельных участках (землях общего пользования, территории общего пользования), посредством которых обеспечивается доступ	—
10.	Иные сведения	—
4. Пояснения к сведениям об уточняемом земельном участке с кадастровым номером		73:19:083501:414 :
1.		—

1. Сведения о характерных точках границ уточняемого земельного участка с кадастровым номером 73:19:083501:415 :
 Система координат МСК-73, зона 2 Зона № 2

Обозначение характерных точек границ	Координаты, м				Метод определения координат	Формулы, примененные для расчета средней квадратической погрешности определения координат характерных точек границ (Mt), с подставленными в такие формулы значениями и итоговые (вычисленные) значения Mt, м	Описание закрепления точки
	содержатся в Едином государственном реестре недвижимости		определены в результате выполнения комплексных кадастровых работ				
	X	Y	X	Y			
1	2	3	4	5	6	7	8
1995	—	—	512 528,61	2 252 005,56	Метод спутниковых геодезических измерений (определений)	0,10	—
н2073У	—	—	512 549,87	2 252 018,02		Mt = 0,10	
2074	—	—	512 544,29	2 252 022,61		0,00	
н2075У	—	—	512 539,08	2 252 027,11		Mt = 0,10	
н2076У	—	—	512 518,15	2 252 014,15			
1995	—	—	512 528,61	2 252 005,56		0,10	

2. Сведения о частях границ уточняемого земельного участка с кадастровым номером 73:19:083501:415 :

Обозначение части границ		Горизонтальное проложение (S), м	Описание прохождения части границ	Сведения о согласовании местоположения границ (согласовано/спорное)
от т.	до т.			
1	2	3	4	5
1995	н2073У	24,64	—	согласовано
н2073У	2074	7,23		
2074	н2075У	6,88		
н2075У	н2076У	24,62		
н2076У	1995	13,54		

3. Сведения о характеристиках уточняемого земельного участка с кадастровым номером 73:19:083501:415 :

№ п/п	Наименование характеристики земельного участка	Значение характеристики
1	2	3

1	2	3
1.	Адрес земельного участка	—
1.1.	Сведения о местоположении земельного участка (при отсутствии адреса) в структурированном в соответствии с федеральной информационной адресной системой виде	
1.2.	Дополнительные сведения о местоположении земельного участка	Ульяновская область, г. Ульяновск, садоводческое товарищество "Радуга" центральная, участок 347
2.	Площадь земельного участка ± величина погрешности определения (вычисления) площади ($P \pm \Delta P$), м ²	321 ± 6,00
3.	Формула, примененная для вычисления предельной погрешности определения площади земельного участка, с подставленными значениями и итоговые (вычисленные) значения	$3,5 * 0,10 * \sqrt{(321,00)} = 6$
4.	Площадь земельного участка согласно сведениям Единого государственного реестра недвижимости (Ркад), м ²	319,00
5.	Оценка расхождения Р и Ркад ($P - P_{кад}$), м ²	2
6.	Предельный минимальный и максимальный размеры земельного участка (Рмин и Рмакс), м ²	— —
7.	Вид (виды) разрешенного использования	Для садоводства
7.1.	Дополнительные сведения об использовании земельного участка	—
8.	Кадастровый или иной государственный учетный номер (инвентарный) здания, сооружения, объекта незавершенного строительства, расположенного на земельном участке	73:19:083501:1415
9.	Сведения о земельных участках (землях общего пользования, территории общего пользования), посредством которых обеспечивается доступ	—
10.	Иные сведения	—
4. Пояснения к сведениям об уточняемом земельном участке с кадастровым номером		73:19:083501:415 :
1.		—

1. Сведения о характерных точках границ уточняемого земельного участка с кадастровым номером 73:19:083501:417 :
 Система координат МСК-73, зона 2 Зона № 2

Обозначение характерных точек границ	Координаты, м				Метод определения координат	Формулы, примененные для расчета средней квадратической погрешности определения координат характерных точек границ (Mt), с подставленными в такие формулы значениями и итоговые (вычисленные) значения Mt, м	Описание закрепления точки
	содержатся в Едином государственном реестре недвижимости		определены в результате выполнения комплексных кадастровых работ				
	X	Y	X	Y			
1	2	3	4	5	6	7	8
н2136У	—	—	512 466,06	2 251 991,74	Метод спутниковых геодезических измерений (определений)	Mt = 0,10	—
2153	—	—	512 487,78	2 252 003,62		0,00	
2139	—	—	512 478,86	2 252 011,20			
н2131У	—	—	512 455,25	2 252 000,01			
н2130У	—	—	512 458,85	2 251 996,95		Mt = 0,10	
н2136У	—	—	512 466,06	2 251 991,74			

2. Сведения о частях границ уточняемого земельного участка с кадастровым номером 73:19:083501:417 :

Обозначение части границ		Горизонтальное проложение (S), м	Описание прохождения части границ	Сведения о согласовании местоположения границ (согласовано/спорное)
от т.	до т.			
1	2	3	4	5
н2136У	2153	24,76	—	согласовано
2153	2139	11,71		
2139	н2131У	26,13		
н2131У	н2130У	4,72		
н2130У	н2136У	8,90		

3. Сведения о характеристиках уточняемого земельного участка с кадастровым номером 73:19:083501:417 :

№ п/п	Наименование характеристики земельного участка	Значение характеристики
1	2	3

1	2	3
1.	Адрес земельного участка	—
1.1.	Сведения о местоположении земельного участка (при отсутствии адреса) в структурированном в соответствии с федеральной информационной адресной системой виде	
1.2.	Дополнительные сведения о местоположении земельного участка	Местоположение установлено относительно ориентира, расположенного в границах участка. Почтовый адрес ориентира: обл Ульяновская р-н Ульяновский Садоводческое товарищество "Радуга" центральная участок 349.
2.	Площадь земельного участка \pm величина погрешности определения (вычисления) площади ($P \pm \Delta P$), м ²	295 \pm 6,00
3.	Формула, примененная для вычисления предельной погрешности определения площади земельного участка, с подставленными значениями и итоговые (вычисленные) значения	$3,5 * 0,10 * \sqrt{(295,00)} = 6$
4.	Площадь земельного участка согласно сведениям Единого государственного реестра недвижимости (Ркад), м ²	314,00
5.	Оценка расхождения P и Ркад ($P - P_{кад}$), м ²	19
6.	Предельный минимальный и максимальный размеры земельного участка (Рмин и Рмакс), м ²	— —
7.	Вид (виды) разрешенного использования	Для садоводства
7.1.	Дополнительные сведения об использовании земельного участка	—
8.	Кадастровый или иной государственный учетный номер (инвентарный) здания, сооружения, объекта незавершенного строительства, расположенного на земельном участке	—
9.	Сведения о земельных участках (землях общего пользования, территории общего пользования), посредством которых обеспечивается доступ	—
10.	Иные сведения	—
4. Пояснения к сведениям об уточняемом земельном участке с кадастровым номером		73:19:083501:417 :
1.		—

1. Сведения о характерных точках границ уточняемого земельного участка с кадастровым номером 73:19:083501:419 :
 Система координат МСК-73, зона 2 Зона № 2

Обозначение характерных точек границ	Координаты, м				Метод определения координат	Формулы, примененные для расчета средней квадратической погрешности определения координат характерных точек границ (Mt), с подставленными в такие формулы значениями и итоговые (вычисленные) значения Mt, м	Описание закрепления точки
	содержатся в Едином государственном реестре недвижимости		определены в результате выполнения комплексных кадастровых работ				
	X	Y	X	Y			
1	2	3	4	5	6	7	8
2134	—	—	512 447,82	2 251 975,27	Метод спутниковых геодезических измерений (определений)	0,00	—
н2135У	—	—	512 470,45	2 251 988,51		Mt = 0,10	
н2136У	—	—	512 466,06	2 251 991,74			
н2130У	—	—	512 458,85	2 251 996,95			
н2133У	—	—	512 437,65	2 251 984,10			
2134	—	—	512 447,82	2 251 975,27		0,00	

2. Сведения о частях границ уточняемого земельного участка с кадастровым номером 73:19:083501:419 :

Обозначение части границ		Горизонтальное проложение (S), м	Описание прохождения части границ	Сведения о согласовании местоположения границ (согласовано/спорное)
от т.	до т.			
1	2	3	4	5
2134	н2135У	26,22	—	согласовано
н2135У	н2136У	5,45		
н2136У	н2130У	8,90		
н2130У	н2133У	24,79		
н2133У	2134	13,47		

3. Сведения о характеристиках уточняемого земельного участка с кадастровым номером 73:19:083501:419 :

№ п/п	Наименование характеристики земельного участка	Значение характеристики
1	2	3
1	2	3

1	2	3
1.	Адрес земельного участка	—
1.1.	Сведения о местоположении земельного участка (при отсутствии адреса) в структурированном в соответствии с федеральной информационной адресной системой виде	
1.2.	Дополнительные сведения о местоположении земельного участка	обл. Ульяновская, р-н Ульяновский, Садоводческое товарищество "Радуга" центральная, участок 351
2.	Площадь земельного участка ± величина погрешности определения (вычисления) площади ($P \pm \Delta P$), м ²	331 ± 6,00
3.	Формула, примененная для вычисления предельной погрешности определения площади земельного участка, с подставленными значениями и итоговые (вычисленные) значения	$3,5 * 0,10 * \sqrt{(331,00)} = 6$
4.	Площадь земельного участка согласно сведениям Единого государственного реестра недвижимости (Ркад), м ²	324,00
5.	Оценка расхождения Р и Ркад ($P - P_{кад}$), м ²	7
6.	Предельный минимальный и максимальный размеры земельного участка (Рмин и Рмакс), м ²	— —
7.	Вид (виды) разрешенного использования	Для садоводства
7.1.	Дополнительные сведения об использовании земельного участка	—
8.	Кадастровый или иной государственный учетный номер (инвентарный) здания, сооружения, объекта незавершенного строительства, расположенного на земельном участке	—
9.	Сведения о земельных участках (землях общего пользования, территории общего пользования), посредством которых обеспечивается доступ	—
10.	Иные сведения	—
4. Пояснения к сведениям об уточняемом земельном участке с кадастровым номером		73:19:083501:419 :
1.	—	—

1. Сведения о характерных точках границ уточняемого земельного участка с кадастровым номером 73:19:083501:420 :
 Система координат МСК-73, зона 2 Зона № 2

Обозначение характерных точек границ	Координаты, м				Метод определения координат	Формулы, примененные для расчета средней квадратической погрешности определения координат характерных точек границ (Mt), с подставленными в такие формулы значениями и итоговые (вычисленные) значения Mt, м	Описание закрепления точки
	содержатся в Едином государственном реестре недвижимости		определены в результате выполнения комплексных кадастровых работ				
	X	Y	X	Y			
1	2	3	4	5	6	7	8
н2131У	—	—	512 455,25	2 252 000,01	Метод спутниковых геодезических измерений (определений)	Mt = 0,10	—
2139	—	—	512 478,86	2 252 011,20		0,00	
2140	—	—	512 478,50	2 252 011,50			
2141	—	—	512 468,65	2 252 019,87			
н2142У	—	—	512 461,61	2 252 015,39		Mt = 0,10	
н2143У	—	—	512 451,82	2 252 012,15			
н2144У	—	—	512 446,22	2 252 008,01			
н2127У	—	—	512 448,60	2 252 005,95			
н2131У	—	—	512 455,25	2 252 000,01			

2. Сведения о частях границ уточняемого земельного участка с кадастровым номером 73:19:083501:420 :

Обозначение части границ		Горизонтальное проложение (S), м	Описание прохождения части границ	Сведения о согласовании местоположения границ (согласовано/спорное)
от т.	до т.			
1	2	3	4	5
н2131У	2139	26,13	—	согласовано
2139	2140	0,47		

1	2	3	4	5
2140	2141	12,93	—	согласовано
2141	н2142У	8,34		
н2142У	н2143У	10,31		
н2143У	н2144У	6,96		
н2144У	н2127У	3,15		
н2127У	н2131У	8,92		

3. Сведения о характеристиках уточняемого земельного участка с кадастровым номером 73:19:083501:420 :

№ п/п	Наименование характеристики земельного участка	Значение характеристики
1	2	3
1.	Адрес земельного участка	—
1.1.	Сведения о местоположении земельного участка (при отсутствии адреса) в структурированном в соответствии с федеральной информационной адресной системой виде	
1.2.	Дополнительные сведения о местоположении земельного участка	Ульяновская область, г. Ульяновск, садоводческое товарищество "Радуга" центральная, участок 352
2.	Площадь земельного участка ± величина погрешности определения (вычисления) площади ($P \pm \Delta P$), м ²	305 ± 6,00
3.	Формула, примененная для вычисления предельной погрешности определения площади земельного участка, с подставленными значениями и итоговые (вычисленные) значения	$3,5*0,10*\sqrt{(305,00)} = 6$
4.	Площадь земельного участка согласно сведениям Единого государственного реестра недвижимости ($P_{\text{кад}}$), м ²	328,00
5.	Оценка расхождения P и $P_{\text{кад}}$ ($P - P_{\text{кад}}$), м ²	23
6.	Предельный минимальный и максимальный размеры земельного участка ($P_{\text{мин}}$ и $P_{\text{макс}}$), м ²	— —
7.	Вид (виды) разрешенного использования	Для садоводства
7.1.	Дополнительные сведения об использовании земельного участка	—
8.	Кадастровый или иной государственный учетный номер (инвентарный) здания, сооружения, объекта незавершенного строительства, расположенного на земельном участке	—
9.	Сведения о земельных участках (землях общего пользования, территории общего пользования), посредством которых обеспечивается доступ	—
10.	Иные сведения	—

4. Пояснения к сведениям об уточняемом земельном участке с кадастровым номером 73:19:083501:420 :

1. —

1. Сведения о характерных точках границ уточняемого земельного участка с кадастровым номером 73:19:083501:422 :

Система координат МСК-73, зона 2 Зона № 2

Обозначение характерных точек границ	Координаты, м				Метод определения координат	Формулы, примененные для расчета средней квадратической погрешности определения координат характерных точек границ (Mt), с подставленными в такие формулы значениями и итоговые (вычисленные) значения Mt, м	Описание закрепления точки
	содержатся в Едином государственном реестре недвижимости		определены в результате выполнения комплексных кадастровых работ				
	X	Y	X	Y			
1	2	3	4	5	6	7	8
н2076У	—	—	512 518,15	2 252 014,15	Метод спутниковых геодезических измерений (определений)	Mt = 0,10	—
н2075У	—	—	512 539,08	2 252 027,11		0,00	
2077	—	—	512 528,35	2 252 036,55		Mt = 0,10	
н2078У	—	—	512 512,53	2 252 027,39		0,10	
н2079У	—	—	512 507,13	2 252 023,58		Mt = 0,10	
2080	—	—	512 517,21	2 252 014,92			
н2076У	—	—	512 518,15	2 252 014,15			

2. Сведения о частях границ уточняемого земельного участка с кадастровым номером 73:19:083501:422 :

Обозначение части границ		Горизонтальное проложение (S), м	Описание прохождения части границ	Сведения о согласовании местоположения границ (согласовано/спорное)
от т.	до т.			
1	2	3	4	5
н2076У	н2075У	24,62	—	согласовано
н2075У	2077	14,29		
2077	н2078У	18,28		

1	2	3	4	5
н2078У	н2079У	6,61	—	согласовано
н2079У	2080	13,29		
2080	н2076У	1,22		

3. Сведения о характеристиках уточняемого земельного участка с кадастровым номером 73:19:083501:422 :

№ п/п	Наименование характеристики земельного участка	Значение характеристики
1	2	3
1.	Адрес земельного участка	—
1.1.	Сведения о местоположении земельного участка (при отсутствии адреса) в структурированном в соответствии с федеральной информационной адресной системой виде	
1.2.	Дополнительные сведения о местоположении земельного участка	обл Ульяновская р-н Ульяновский Садоводческое товарищество "Радуга" центральная участок 354
2.	Площадь земельного участка ± величина погрешности определения (вычисления) площади ($P \pm \Delta P$), м ²	345 ± 7,00
3.	Формула, примененная для вычисления предельной погрешности определения площади земельного участка, с подставленными значениями и итоговые (вычисленные) значения	$3,5 * 0,10 * \sqrt{(345,00)} = 7$
4.	Площадь земельного участка согласно сведениям Единого государственного реестра недвижимости (Ркад), м ²	329,00
5.	Оценка расхождения Р и Ркад ($P - P_{кад}$), м ²	16
6.	Предельный минимальный и максимальный размеры земельного участка (Рмин и Рмакс), м ²	— —
7.	Вид (виды) разрешенного использования	Для садоводства
7.1.	Дополнительные сведения об использовании земельного участка	—
8.	Кадастровый или иной государственный учетный номер (инвентарный) здания, сооружения, объекта незавершенного строительства, расположенного на земельном участке	—
9.	Сведения о земельных участках (землях общего пользования, территории общего пользования), посредством которых обеспечивается доступ	—
10.	Иные сведения	—

4. Пояснения к сведениям об уточняемом земельном участке с кадастровым номером 73:19:083501:422 :

1.	—
----	---

1. Сведения о характерных точках границ уточняемого земельного участка с кадастровым номером 73:19:083501:423 :
 Система координат МСК-73, зона 2 Зона № 2

Обозначение характерных точек границ	Координаты, м				Метод определения координат	Формулы, примененные для расчета средней квадратической погрешности определения координат характерных точек границ (Mt), с подставленными в такие формулы значениями и итоговые (вычисленные) значения Mt, м	Описание закрепления точки
	содержатся в Едином государственном реестре недвижимости		определены в результате выполнения комплексных кадастровых работ				
	X	Y	X	Y			
1	2	3	4	5	6	7	8
н524У	—	—	512 564,70	2 252 041,72	Метод спутниковых геодезических измерений (определений)	Mt = 0,10	—
526	—	—	512 561,30	2 252 044,48	Аналитический метод	Mt = 0,01	
527	—	—	512 554,97	2 252 049,60		0,01	
528	—	—	512 554,08	2 252 050,42		0,10	
529	—	—	512 549,96	2 252 048,15			
530	—	—	512 545,88	2 252 045,90			
531	—	—	512 532,02	2 252 037,95			
532	—	—	512 540,67	2 252 030,37	Метод спутниковых геодезических измерений (определений)	Mt = 0,10	
525	—	—	512 542,01	2 252 029,06			
н524У	—	—	512 564,70	2 252 041,72			

2. Сведения о частях границ уточняемого земельного участка с кадастровым номером 73:19:083501:423 :

Обозначение части границ		Горизонтальное проложение (S), м	Описание прохождения части границ	Сведения о согласовании местоположения границ (согласовано/спорное)
от т.	до т.			
1	2	3	4	5
н524У	526	4,38	—	согласовано
526	527	8,14		
527	528	1,21		
528	529	4,70		
529	530	4,66		
530	531	15,98		

1	2	3	4	5
531	532	11,50	—	согласовано
532	525	1,87		
525	н524У	25,98		

3. Сведения о характеристиках уточняемого земельного участка с кадастровым номером 73:19:083501:423 :

№ п/п	Наименование характеристики земельного участка	Значение характеристики
1	2	3
1.	Адрес земельного участка	—
1.1.	Сведения о местоположении земельного участка (при отсутствии адреса) в структурированном в соответствии с федеральной информационной адресной системой виде	
1.2.	Дополнительные сведения о местоположении земельного участка	Местоположение установлено относительно ориентира, расположенного в границах участка. Почтовый адрес ориентира: обл Ульяновская р-н Ульяновский Садоводческое товарищество "Радуга" центральная участок 355.
2.	Площадь земельного участка ± величина погрешности определения (вычисления) площади ($P \pm \Delta P$), м ²	327 ± 6,00
3.	Формула, примененная для вычисления предельной погрешности определения площади земельного участка, с подставленными значениями и итоговые (вычисленные) значения	$3,5 * 0,10 * \sqrt{(327,00)} = 6$
4.	Площадь земельного участка согласно сведениям Единого государственного реестра недвижимости (Ркад), м ²	350,00
5.	Оценка расхождения Р и Ркад ($P - P_{кад}$), м ²	23
6.	Предельный минимальный и максимальный размеры земельного участка (Рмин и Рмакс), м ²	— —
7.	Вид (виды) разрешенного использования	Для садоводства
7.1.	Дополнительные сведения об использовании земельного участка	—
8.	Кадастровый или иной государственный учетный номер (инвентарный) здания, сооружения, объекта незавершенного строительства, расположенного на земельном участке	—
9.	Сведения о земельных участках (землях общего пользования, территории общего пользования), посредством которых обеспечивается доступ	—
10.	Иные сведения	—

4. Пояснения к сведениям об уточняемом земельном участке с кадастровым номером 73:19:083501:423 :

1.	—
----	---

1. Сведения о характерных точках границ уточняемого земельного участка с кадастровым номером 73:19:083501:425 :
 Система координат МСК-73, зона 2 Зона № 2

Обозначение характерных точек границ	Координаты, м				Метод определения координат	Формулы, примененные для расчета средней квадратической погрешности определения координат характерных точек границ (Mt), с подставленными в такие формулы значениями и итоговые (вычисленные) значения Mt, м	Описание закрепления точки
	содержатся в Едином государственном реестре недвижимости		определены в результате выполнения комплексных кадастровых работ				
	X	Y	X	Y			
1	2	3	4	5	6	7	8
н2079У	—	—	512 507,13	2 252 023,58	Метод спутниковых геодезических измерений (определений)	Mt = 0,10	—
н2078У	—	—	512 512,53	2 252 027,39		0,00	
2077	—	—	512 528,35	2 252 036,55			
2081	—	—	512 517,83	2 252 045,34		0,10	
2082	—	—	512 496,97	2 252 033,14			
2083	—	—	512 496,78	2 252 033,04			
2084	—	—	512 506,43	2 252 024,18		Mt = 0,10	
н2079У	—	—	512 507,13	2 252 023,58			

2. Сведения о частях границ уточняемого земельного участка с кадастровым номером 73:19:083501:425 :

Обозначение части границ		Горизонтальное проложение (S), м	Описание прохождения части границ	Сведения о согласовании местоположения границ (согласовано/спорное)
от т.	до т.			
1	2	3	4	5
н2079У	н2078У	6,61	—	согласовано
н2078У	2077	18,28		
2077	2081	13,71		
2081	2082	24,17		

1	2	3	4	5
2082	2083	0,21	—	согласовано
2083	2084	13,10		
2084	н2079У	0,92		

3. Сведения о характеристиках уточняемого земельного участка с кадастровым номером 73:19:083501:425 :

№ п/п	Наименование характеристики земельного участка	Значение характеристики
1	2	3
1.	Адрес земельного участка	—
1.1.	Сведения о местоположении земельного участка (при отсутствии адреса) в структурированном в соответствии с федеральной информационной адресной системой виде	
1.2.	Дополнительные сведения о местоположении земельного участка	обл.Ульяновская, р-н Ульяновский, Садоводческое товарищество "Радуга" центральная, участок 357
2.	Площадь земельного участка ± величина погрешности определения (вычисления) площади ($P \pm \Delta P$), м ²	319 ± 6,00
3.	Формула, примененная для вычисления предельной погрешности определения площади земельного участка, с подставленными значениями и итоговые (вычисленные) значения	$3,5*0,10*\sqrt{(319,00)} = 6$
4.	Площадь земельного участка согласно сведениям Единого государственного реестра недвижимости (Ркад), м ²	320,00
5.	Оценка расхождения Р и Ркад ($P - P_{кад}$), м ²	1
6.	Предельный минимальный и максимальный размеры земельного участка (Рмин и Рмакс), м ²	— —
7.	Вид (виды) разрешенного использования	Для садоводства
7.1.	Дополнительные сведения об использовании земельного участка	—
8.	Кадастровый или иной государственный учетный номер (инвентарный) здания, сооружения, объекта незавершенного строительства, расположенного на земельном участке	—
9.	Сведения о земельных участках (землях общего пользования, территории общего пользования), посредством которых обеспечивается доступ	—
10.	Иные сведения	—

4. Пояснения к сведениям об уточняемом земельном участке с кадастровым номером 73:19:083501:425 :

1.	—
----	---

1. Сведения о характерных точках границ уточняемого земельного участка с кадастровым номером 73:19:083501:427 :
 Система координат МСК-73, зона 2 Зона № 2

Обозначение характерных точек границ	Координаты, м				Метод определения координат	Формулы, примененные для расчета средней квадратической погрешности определения координат характерных точек границ (Mt), с подставленными в такие формулы значениями и итоговые (вычисленные) значения Mt, м	Описание закрепления точки
	содержатся в Едином государственном реестре недвижимости		определены в результате выполнения комплексных кадастровых работ				
	X	Y	X	Y			
1	2	3	4	5	6	7	8
н2144У	—	—	512 446,22	2 252 008,01	Метод спутниковых геодезических измерений (определений)	Mt = 0,10	—
н2143У	—	—	512 451,82	2 252 012,15			
н2142У	—	—	512 461,61	2 252 015,39			
2141	—	—	512 468,65	2 252 019,87		0,00	
2145	—	—	512 458,48	2 252 028,67			
2128	—	—	512 438,06	2 252 015,11			
н2144У	—	—	512 446,22	2 252 008,01		Mt = 0,10	

2. Сведения о частях границ уточняемого земельного участка с кадастровым номером 73:19:083501:427 :

Обозначение части границ		Горизонтальное проложение (S), м	Описание прохождения части границ	Сведения о согласовании местоположения границ (согласовано/спорное)
от т.	до т.			
1	2	3	4	5
н2144У	н2143У	6,96	—	согласовано
н2143У	н2142У	10,31		
н2142У	2141	8,34		
2141	2145	13,45		
2145	2128	24,51		
2128	н2144У	10,82		

3. Сведения о характеристиках уточняемого земельного участка с кадастровым номером 73:19:083501:427 :

№ п/п	Наименование характеристики земельного участка	Значение характеристики
1	2	3
1.	Адрес земельного участка	—
1.1.	Сведения о местоположении земельного участка (при отсутствии адреса) в структурированном в соответствии с федеральной информационной адресной системой виде	
1.2.	Дополнительные сведения о местоположении земельного участка	Ульяновская область, г. Ульяновск, садоводческое товарищество "Радуга" центральная, участок 359
2.	Площадь земельного участка ± величина погрешности определения (вычисления) площади ($P \pm \Delta P$), м ²	284 ± 6,00
3.	Формула, примененная для вычисления предельной погрешности определения площади земельного участка, с подставленными значениями и итоговые (вычисленные) значения	$3,5 * 0,10 * \sqrt{(284,00)} = 6$
4.	Площадь земельного участка согласно сведениям Единого государственного реестра недвижимости (Ркад), м ²	300,00
5.	Оценка расхождения Р и Ркад ($P - P_{кад}$), м ²	16
6.	Предельный минимальный и максимальный размеры земельного участка (Рмин и Рмакс), м ²	— —
7.	Вид (виды) разрешенного использования	Для садоводства
7.1.	Дополнительные сведения об использовании земельного участка	—
8.	Кадастровый или иной государственный учетный номер (инвентарный) здания, сооружения, объекта незавершенного строительства, расположенного на земельном участке	—
9.	Сведения о земельных участках (землях общего пользования, территории общего пользования), посредством которых обеспечивается доступ	—
10.	Иные сведения	—

4. Пояснения к сведениям об уточняемом земельном участке с кадастровым номером 73:19:083501:427 :

1.	—
----	---

1. Сведения о характерных точках границ уточняемого земельного участка с кадастровым номером 73:19:083501:428 :
 Система координат МСК-73, зона 2 Зона № 2

Обозначение характерных точек границ	Координаты, м				Метод определения координат	Формулы, примененные для расчета средней квадратической погрешности определения координат характерных точек границ (Mt), с подставленными в такие формулы значениями и итоговые (вычисленные) значения Mt, м	Описание закрепления точки
	содержатся в Едином государственном реестре недвижимости		определены в результате выполнения комплексных кадастровых работ				
	X	Y	X	Y			
1	2	3	4	5	6	7	8
н2130У	—	—	512 458,85	2 251 996,95	Метод спутниковых геодезических измерений (определений)	Mt = 0,10	—
н2131У	—	—	512 455,25	2 252 000,01			
н2127У	—	—	512 448,60	2 252 005,95			
н2126У	—	—	512 426,81	2 251 993,40		Mt = 0,00	
2132	—	—	512 436,01	2 251 985,53		0,00	
н2133У	—	—	512 437,65	2 251 984,10		Mt = 0,10	
н2130У	—	—	512 458,85	2 251 996,95			

2. Сведения о частях границ уточняемого земельного участка с кадастровым номером 73:19:083501:428 :

Обозначение части границ		Горизонтальное проложение (S), м	Описание прохождения части границ	Сведения о согласовании местоположения границ (согласовано/спорное)
от т.	до т.			
1	2	3	4	5
н2130У	н2131У	4,72	—	согласовано
н2131У	н2127У	8,92		
н2127У	н2126У	25,15		
н2126У	2132	12,11		
2132	н2133У	2,18		
н2133У	н2130У	24,79		

3. Сведения о характеристиках уточняемого земельного участка с кадастровым номером 73:19:083501:428 :

№ п/п	Наименование характеристики земельного участка	Значение характеристики
1	2	3
1.	Адрес земельного участка	—
1.1.	Сведения о местоположении земельного участка (при отсутствии адреса) в структурированном в соответствии с федеральной информационной адресной системой виде	
1.2.	Дополнительные сведения о местоположении земельного участка	Местоположение установлено относительно ориентира, расположенного в границах участка. Почтовый адрес ориентира: Ульяновская область, г. Ульяновск, садоводческое товарищество "Радуга" центральная, участок 360.
2.	Площадь земельного участка ± величина погрешности определения (вычисления) площади ($P \pm \Delta P$), м ²	330 ± 6,00
3.	Формула, примененная для вычисления предельной погрешности определения площади земельного участка, с подставленными значениями и итоговые (вычисленные) значения	$3,5 * 0,10 * \sqrt{(330,00)} = 6$
4.	Площадь земельного участка согласно сведениям Единого государственного реестра недвижимости (Ркад), м ²	346,00
5.	Оценка расхождения Р и Ркад ($P - P_{кад}$), м ²	16
6.	Предельный минимальный и максимальный размеры земельного участка (Рмин и Рмакс), м ²	— —
7.	Вид (виды) разрешенного использования	Для садоводства
7.1.	Дополнительные сведения об использовании земельного участка	—
8.	Кадастровый или иной государственный учетный номер (инвентарный) здания, сооружения, объекта незавершенного строительства, расположенного на земельном участке	—
9.	Сведения о земельных участках (землях общего пользования, территории общего пользования), посредством которых обеспечивается доступ	—
10.	Иные сведения	—

4. Пояснения к сведениям об уточняемом земельном участке с кадастровым номером 73:19:083501:428 :

1.	—
----	---

1. Сведения о характерных точках границ уточняемого земельного участка с кадастровым номером 73:19:083501:429 :
 Система координат МСК-73, зона 2 Зона № 2

Обозначение характерных точек границ	Координаты, м				Метод определения координат	Формулы, примененные для расчета средней квадратической погрешности определения координат характерных точек границ (Mt), с подставленными в такие формулы значениями и итоговые (вычисленные) значения Mt, м	Описание закрепления точки
	содержатся в Едином государственном реестре недвижимости		определены в результате выполнения комплексных кадастровых работ				
	X	Y	X	Y			
1	2	3	4	5	6	7	8
2125	—	—	512 426,72	2 251 993,47	Метод спутниковых геодезических измерений (определений)	0,00	—
н2126У	—	—	512 426,81	2 251 993,40		Mt = 0,00	
н2127У	—	—	512 448,60	2 252 005,95		Mt = 0,10	
2128	—	—	512 438,06	2 252 015,11		0,10	
2129	—	—	512 416,57	2 252 001,97		0,00	
2125	—	—	512 426,72	2 251 993,47		0,00	

2. Сведения о частях границ уточняемого земельного участка с кадастровым номером 73:19:083501:429 :

Обозначение части границ		Горизонтальное проложение (S), м	Описание прохождения части границ	Сведения о согласовании местоположения границ (согласовано/спорное)
от т.	до т.			
1	2	3	4	5
2125	н2126У	0,11	—	согласовано
н2126У	н2127У	25,15		
н2127У	2128	13,96		
2128	2129	25,19		
2129	2125	13,24		

3. Сведения о характеристиках уточняемого земельного участка с кадастровым номером 73:19:083501:429 :

№ п/п	Наименование характеристики земельного участка	Значение характеристики
1	2	3
1	2	3

1	2	3
1.	Адрес земельного участка	—
1.1.	Сведения о местоположении земельного участка (при отсутствии адреса) в структурированном в соответствии с федеральной информационной адресной системой виде	
1.2.	Дополнительные сведения о местоположении земельного участка	Ульяновская область, г. Ульяновск, садоводческое товарищество "Радуга" центральная, участок 361
2.	Площадь земельного участка ± величина погрешности определения (вычисления) площади ($P \pm \Delta P$), м ²	325 ± 6,00
3.	Формула, примененная для вычисления предельной погрешности определения площади земельного участка, с подставленными значениями и итоговые (вычисленные) значения	$3,5 * 0,10 * \sqrt{(325,00)} = 6$
4.	Площадь земельного участка согласно сведениям Единого государственного реестра недвижимости (Ркад), м ²	361,00
5.	Оценка расхождения Р и Ркад ($P - P_{кад}$), м ²	36
6.	Предельный минимальный и максимальный размеры земельного участка (Рмин и Рмакс), м ²	— —
7.	Вид (виды) разрешенного использования	Для садоводства
7.1.	Дополнительные сведения об использовании земельного участка	—
8.	Кадастровый или иной государственный учетный номер (инвентарный) здания, сооружения, объекта незавершенного строительства, расположенного на земельном участке	—
9.	Сведения о земельных участках (землях общего пользования, территории общего пользования), посредством которых обеспечивается доступ	—
10.	Иные сведения	—
4. Пояснения к сведениям об уточняемом земельном участке с кадастровым номером		73:19:083501:429 :
1.	—	—

1. Сведения о характерных точках границ уточняемого земельного участка с кадастровым номером 73:19:083501:430 :
 Система координат МСК-73, зона 2 Зона № 2

Обозначение характерных точек границ	Координаты, м				Метод определения координат	Формулы, примененные для расчета средней квадратической погрешности определения координат характерных точек границ (Mt), с подставленными в такие формулы значениями и итоговые (вычисленные) значения Mt, м	Описание закрепления точки
	содержатся в Едином государственном реестре недвижимости		определены в результате выполнения комплексных кадастровых работ				
	X	Y	X	Y			
1	2	3	4	5	6	7	8
2145	—	—	512 458,48	2 252 028,67	Метод спутниковых геодезических измерений (определений)	0,00	—
н2154У	—	—	512 450,93	2 252 035,31		Mt = 0,10	
2155	—	—	512 429,42	2 252 022,50			
2128	—	—	512 438,06	2 252 015,11			
2145	—	—	512 458,48	2 252 028,67		0,00	

2. Сведения о частях границ уточняемого земельного участка с кадастровым номером 73:19:083501:430 :

Обозначение части границ		Горизонтальное проложение (S), м	Описание прохождения части границ	Сведения о согласовании местоположения границ (согласовано/спорное)
от т.	до т.			
1	2	3	4	5
2145	н2154У	10,05	—	согласовано
н2154У	2155	25,04		
2155	2128	11,37		
2128	2145	24,51		

3. Сведения о характеристиках уточняемого земельного участка с кадастровым номером 73:19:083501:430 :

№ п/п	Наименование характеристики земельного участка	Значение характеристики
1	2	3
1	2	3

1	2	3
1.	Адрес земельного участка	—
1.1.	Сведения о местоположении земельного участка (при отсутствии адреса) в структурированном в соответствии с федеральной информационной адресной системой виде	
1.2.	Дополнительные сведения о местоположении земельного участка	Местоположение установлено относительно ориентира, расположенного в границах участка. Почтовый адрес ориентира: Ульяновская область, р-н Ульяновский, с/т "Радуга" центральная, участок № 362.
2.	Площадь земельного участка \pm величина погрешности определения (вычисления) площади ($P \pm \Delta P$), м ²	254 \pm 6,00
3.	Формула, примененная для вычисления предельной погрешности определения площади земельного участка, с подставленными значениями и итоговые (вычисленные) значения	$3,5 * 0,10 * \sqrt{(254,00)} = 6$
4.	Площадь земельного участка согласно сведениям Единого государственного реестра недвижимости (Ркад), м ²	280,00
5.	Оценка расхождения P и Ркад ($P - P_{кад}$), м ²	26
6.	Предельный минимальный и максимальный размеры земельного участка (Рмин и Рмакс), м ²	— —
7.	Вид (виды) разрешенного использования	Для садоводства
7.1.	Дополнительные сведения об использовании земельного участка	—
8.	Кадастровый или иной государственный учетный номер (инвентарный) здания, сооружения, объекта незавершенного строительства, расположенного на земельном участке	73:19:083501:1472
9.	Сведения о земельных участках (землях общего пользования, территории общего пользования), посредством которых обеспечивается доступ	—
10.	Иные сведения	—
4. Пояснения к сведениям об уточняемом земельном участке с кадастровым номером		73:19:083501:430 :
1.		—

1. Сведения о характерных точках границ уточняемого земельного участка с кадастровым номером 73:19:083501:432 :
 Система координат МСК-73, зона 2 Зона № 2

Обозначение характерных точек границ	Координаты, м				Метод определения координат	Формулы, примененные для расчета средней квадратической погрешности определения координат характерных точек границ (Mt), с подставленными в такие формулы значениями и итоговые (вычисленные) значения Mt, м	Описание закрепления точки
	содержатся в Едином государственном реестре недвижимости		определены в результате выполнения комплексных кадастровых работ				
	X	Y	X	Y			
1	2	3	4	5	6	7	8
2082	—	—	512 496,97	2 252 033,14	Метод спутниковых геодезических измерений (определений)	0,10	—
2081	—	—	512 517,83	2 252 045,34		0,00	
2085	—	—	512 513,82	2 252 048,17			
2086	—	—	512 506,93	2 252 054,10			
2087	—	—	512 485,14	2 252 043,54		0,10	
2082	—	—	512 496,97	2 252 033,14			

2. Сведения о частях границ уточняемого земельного участка с кадастровым номером 73:19:083501:432 :

Обозначение части границ		Горизонтальное проложение (S), м	Описание прохождения части границ	Сведения о согласовании местоположения границ (согласовано/спорное)
от т.	до т.			
1	2	3	4	5
2082	2081	24,17	—	согласовано
2081	2085	4,91		
2085	2086	9,09		
2086	2087	24,21		
2087	2082	15,75		

3. Сведения о характеристиках уточняемого земельного участка с кадастровым номером 73:19:083501:432 :

№ п/п	Наименование характеристики земельного участка	Значение характеристики
1	2	3

1	2	3
1.	Адрес земельного участка	—
1.1.	Сведения о местоположении земельного участка (при отсутствии адреса) в структурированном в соответствии с федеральной информационной адресной системой виде	
1.2.	Дополнительные сведения о местоположении земельного участка	Местоположение установлено относительно ориентира, расположенного в границах участка. Почтовый адрес ориентира: Ульяновская область, р-н Ульяновский, садоводческое товарищество "Радуга" центральная, участок 364.
2.	Площадь земельного участка \pm величина погрешности определения (вычисления) площади ($P \pm \Delta P$), м ²	331 \pm 6,00
3.	Формула, примененная для вычисления предельной погрешности определения площади земельного участка, с подставленными значениями и итоговые (вычисленные) значения	$3,5 * 0,10 * \sqrt{(331,00)} = 6$
4.	Площадь земельного участка согласно сведениям Единого государственного реестра недвижимости (Ркад), м ²	328,00
5.	Оценка расхождения P и Ркад ($P - P_{кад}$), м ²	3
6.	Предельный минимальный и максимальный размеры земельного участка (Рмин и Рмакс), м ²	— —
7.	Вид (виды) разрешенного использования	Для садоводства
7.1.	Дополнительные сведения об использовании земельного участка	—
8.	Кадастровый или иной государственный учетный номер (инвентарный) здания, сооружения, объекта незавершенного строительства, расположенного на земельном участке	73:19:083501:1473
9.	Сведения о земельных участках (землях общего пользования, территории общего пользования), посредством которых обеспечивается доступ	—
10.	Иные сведения	—
4. Пояснения к сведениям об уточняемом земельном участке с кадастровым номером		73:19:083501:432 :
1.		—

1. Сведения о характерных точках границ уточняемого земельного участка с кадастровым номером 73:19:083501:433 :
 Система координат МСК-73, зона 2 Зона № 2

Обозначение характерных точек границ	Координаты, м				Метод определения координат	Формулы, примененные для расчета средней квадратической погрешности определения координат характерных точек границ (Mt), с подставленными в такие формулы значениями и итоговые (вычисленные) значения Mt, м	Описание закрепления точки
	содержатся в Едином государственном реестре недвижимости		определены в результате выполнения комплексных кадастровых работ				
	X	Y	X	Y			
1	2	3	4	5	6	7	8
533	—	—	512 521,87	2 252 046,36	Аналитический метод	0,10	—
534	—	—	512 541,88	2 252 057,96		0,01	
535	—	—	512 543,92	2 252 059,65		0,02	
536	—	—	512 541,18	2 252 062,06			
537	—	—	512 534,61	2 252 067,71			
538	—	—	512 532,87	2 252 069,27			
539	—	—	512 510,98	2 252 055,80	Метод спутниковых геодезических измерений (определений)	Mt = 0,10	—
540	—	—	512 514,00	2 252 053,13			
533	—	—	512 521,87	2 252 046,36	Аналитический метод	0,10	

2. Сведения о частях границ уточняемого земельного участка с кадастровым номером 73:19:083501:433 :

Обозначение части границ		Горизонтальное проложение (S), м	Описание прохождения части границ	Сведения о согласовании местоположения границ (согласовано/спорное)
от т.	до т.			
1	2	3	4	5
533	534	23,13	—	согласовано
534	535	2,65		
535	536	3,65		
536	537	8,67		
537	538	2,34		
538	539	25,70		
539	540	4,03		
540	533	10,38		

3. Сведения о характеристиках уточняемого земельного участка с кадастровым номером 73:19:083501:433 :

№ п/п	Наименование характеристики земельного участка	Значение характеристики
1	2	3
1.	Адрес земельного участка	—
1.1.	Сведения о местоположении земельного участка (при отсутствии адреса) в структурированном в соответствии с федеральной информационной адресной системой виде	
1.2.	Дополнительные сведения о местоположении земельного участка	обл. Ульяновская, р-н Ульяновский, Садоводческое товарищество "Радуга" центральная, участок 365
2.	Площадь земельного участка ± величина погрешности определения (вычисления) площади ($P \pm \Delta P$), м ²	361 ± 7,00
3.	Формула, примененная для вычисления предельной погрешности определения площади земельного участка, с подставленными значениями и итоговые (вычисленные) значения	$3,5*0,10*\sqrt{(361,00)} = 7$
4.	Площадь земельного участка согласно сведениям Единого государственного реестра недвижимости (Ркад), м ²	347,00
5.	Оценка расхождения Р и Ркад ($P - P_{кад}$), м ²	14
6.	Предельный минимальный и максимальный размеры земельного участка (Рмин и Рмакс), м ²	— —
7.	Вид (виды) разрешенного использования	Для садоводства
7.1.	Дополнительные сведения об использовании земельного участка	—
8.	Кадастровый или иной государственный учетный номер (инвентарный) здания, сооружения, объекта незавершенного строительства, расположенного на земельном участке	—
9.	Сведения о земельных участках (землях общего пользования, территории общего пользования), посредством которых обеспечивается доступ	—
10.	Иные сведения	—

4. Пояснения к сведениям об уточняемом земельном участке с кадастровым номером 73:19:083501:433 :

1.	—
----	---

1. Сведения о характерных точках границ уточняемого земельного участка с кадастровым номером 73:19:083501:434 :
 Система координат МСК-73, зона 2 Зона № 2

Обозначение характерных точек границ	Координаты, м				Метод определения координат	Формулы, примененные для расчета средней квадратической погрешности определения координат характерных точек границ (Mt), с подставленными в такие формулы значениями и итоговые (вычисленные) значения Mt, м	Описание закрепления точки
	содержатся в Едином государственном реестре недвижимости		определены в результате выполнения комплексных кадастровых работ				
	X	Y	X	Y			
1	2	3	4	5	6	7	8
538	—	—	512 532,87	2 252 069,27	Аналитический метод	0,02	—
46	—	—	512 527,37	2 252 073,69			
н44У	—	—	512 520,28	2 252 079,48	Метод спутниковых геодезических измерений (определений)	Mt = 0,10	
541	—	—	512 499,82	2 252 065,09			
539	—	—	512 510,98	2 252 055,80			
538	—	—	512 532,87	2 252 069,27	Аналитический метод	0,02	

2. Сведения о частях границ уточняемого земельного участка с кадастровым номером 73:19:083501:434 :

Обозначение части границ		Горизонтальное проложение (S), м	Описание прохождения части границ	Сведения о согласовании местоположения границ (согласовано/спорное)
от т.	до т.			
1	2	3	4	5
538	46	7,06	—	согласовано
46	н44У	9,15		
н44У	541	25,01		
541	539	14,52		
539	538	25,70		

3. Сведения о характеристиках уточняемого земельного участка с кадастровым номером 73:19:083501:434 :

№ п/п	Наименование характеристики земельного участка	Значение характеристики
1	2	3
1	2	3

1	2	3
1.	Адрес земельного участка	—
1.1.	Сведения о местоположении земельного участка (при отсутствии адреса) в структурированном в соответствии с федеральной информационной адресной системой виде	
1.2.	Дополнительные сведения о местоположении земельного участка	Местоположение установлено относительно ориентира, расположенного в границах участка. Почтовый адрес ориентира: обл Ульяновская р-н Ульяновский Садоводческое товарищество "Радуга" центральная участок 366.
2.	Площадь земельного участка \pm величина погрешности определения (вычисления) площади ($P \pm \Delta P$), м ²	372 \pm 7,00
3.	Формула, примененная для вычисления предельной погрешности определения площади земельного участка, с подставленными значениями и итоговые (вычисленные) значения	$3,5 * 0,10 * \sqrt{(372,00)} = 7$
4.	Площадь земельного участка согласно сведениям Единого государственного реестра недвижимости (Ркад), м ²	353,00
5.	Оценка расхождения P и Ркад ($P - P_{кад}$), м ²	19
6.	Предельный минимальный и максимальный размеры земельного участка (Рмин и Рмакс), м ²	— —
7.	Вид (виды) разрешенного использования	Для садоводства
7.1.	Дополнительные сведения об использовании земельного участка	—
8.	Кадастровый или иной государственный учетный номер (инвентарный) здания, сооружения, объекта незавершенного строительства, расположенного на земельном участке	—
9.	Сведения о земельных участках (землях общего пользования, территории общего пользования), посредством которых обеспечивается доступ	—
10.	Иные сведения	—
4. Пояснения к сведениям об уточняемом земельном участке с кадастровым номером		73:19:083501:434 :
1.		—

1. Сведения о характерных точках границ уточняемого земельного участка с кадастровым номером 73:19:083501:437 :
 Система координат МСК-73, зона 2 Зона № 2

Обозначение характерных точек границ	Координаты, м				Метод определения координат	Формулы, примененные для расчета средней квадратической погрешности определения координат характерных точек границ (Mt), с подставленными в такие формулы значениями и итоговые (вычисленные) значения Mt, м	Описание закрепления точки
	содержатся в Едином государственном реестре недвижимости		определены в результате выполнения комплексных кадастровых работ				
	X	Y	X	Y			
1	2	3	4	5	6	7	8
2155	—	—	512 429,42	2 252 022,50	Метод спутниковых геодезических измерений (определений)	Mt = 0,10	—
н2154У	—	—	512 450,93	2 252 035,31		0,00	
2146	—	—	512 442,90	2 252 042,38		0,10	
2148	—	—	512 420,77	2 252 029,84		Mt = 0,10	
2156	—	—	512 427,69	2 252 023,97			
2155	—	—	512 429,42	2 252 022,50			

2. Сведения о частях границ уточняемого земельного участка с кадастровым номером 73:19:083501:437 :

Обозначение части границ		Горизонтальное проложение (S), м	Описание прохождения части границ	Сведения о согласовании местоположения границ (согласовано/спорное)
от т.	до т.			
1	2	3	4	5
2155	н2154У	25,04	—	согласовано
н2154У	2146	10,70		
2146	2148	25,44		
2148	2156	9,07		
2156	2155	2,27		

3. Сведения о характеристиках уточняемого земельного участка с кадастровым номером 73:19:083501:437 :

№ п/п	Наименование характеристики земельного участка	Значение характеристики
1	2	3

1	2	3
1.	Адрес земельного участка	—
1.1.	Сведения о местоположении земельного участка (при отсутствии адреса) в структурированном в соответствии с федеральной информационной адресной системой виде	
1.2.	Дополнительные сведения о местоположении земельного участка	обл. Ульяновская, р-н Ульяновский, Садоводческое товарищество "Радуга" центральная, участок 369
2.	Площадь земельного участка ± величина погрешности определения (вычисления) площади ($P \pm \Delta P$), м ²	263 ± 6,00
3.	Формула, примененная для вычисления предельной погрешности определения площади земельного участка, с подставленными значениями и итоговые (вычисленные) значения	$3,5 * 0,10 * \sqrt{(263,00)} = 6$
4.	Площадь земельного участка согласно сведениям Единого государственного реестра недвижимости (Ркад), м ²	292,00
5.	Оценка расхождения Р и Ркад ($P - P_{кад}$), м ²	29
6.	Предельный минимальный и максимальный размеры земельного участка (Рмин и Рмакс), м ²	— —
7.	Вид (виды) разрешенного использования	Для садоводства
7.1.	Дополнительные сведения об использовании земельного участка	—
8.	Кадастровый или иной государственный учетный номер (инвентарный) здания, сооружения, объекта незавершенного строительства, расположенного на земельном участке	—
9.	Сведения о земельных участках (землях общего пользования, территории общего пользования), посредством которых обеспечивается доступ	—
10.	Иные сведения	—
4. Пояснения к сведениям об уточняемом земельном участке с кадастровым номером		73:19:083501:437 :
1.	—	—

1. Сведения о характерных точках границ уточняемого земельного участка с кадастровым номером 73:19:083501:438 :
 Система координат МСК-73, зона 2 Зона № 2

Обозначение характерных точек границ	Координаты, м				Метод определения координат	Формулы, примененные для расчета средней квадратической погрешности определения координат характерных точек границ (Mt), с подставленными в такие формулы значениями и итоговые (вычисленные) значения Mt, м	Описание закрепления точки
	содержатся в Едином государственном реестре недвижимости		определены в результате выполнения комплексных кадастровых работ				
	X	Y	X	Y			
1	2	3	4	5	6	7	8
2146	—	—	512 442,90	2 252 042,38	Метод спутниковых геодезических измерений (определений)	0,00	—
2147	—	—	512 432,79	2 252 050,67			
н1985У	—	—	512 410,88	2 252 038,21		Mt = 0,10	
1984	—	—	512 415,82	2 252 034,04		0,10	
2148	—	—	512 420,77	2 252 029,84			
2146	—	—	512 442,90	2 252 042,38		0,00	

2. Сведения о частях границ уточняемого земельного участка с кадастровым номером 73:19:083501:438 :

Обозначение части границ		Горизонтальное проложение (S), м	Описание прохождения части границ	Сведения о согласовании местоположения границ (согласовано/спорное)
от т.	до т.			
1	2	3	4	5
2146	2147	13,07	—	согласовано
2147	н1985У	25,21		
н1985У	1984	6,46		
1984	2148	6,49		
2148	2146	25,44		

3. Сведения о характеристиках уточняемого земельного участка с кадастровым номером 73:19:083501:438 :

№ п/п	Наименование характеристики земельного участка	Значение характеристики
1	2	3
1	2	3

1	2	3
1.	Адрес земельного участка	—
1.1.	Сведения о местоположении земельного участка (при отсутствии адреса) в структурированном в соответствии с федеральной информационной адресной системой виде	
1.2.	Дополнительные сведения о местоположении земельного участка	Местоположение установлено относительно ориентира, расположенного в границах участка. Почтовый адрес ориентира: обл Ульяновская р-н Ульяновский Садоводческое товарищество "Радуга" центральная участок 372.
2.	Площадь земельного участка \pm величина погрешности определения (вычисления) площади ($P \pm \Delta P$), м ²	308 \pm 6,00
3.	Формула, примененная для вычисления предельной погрешности определения площади земельного участка, с подставленными значениями и итоговые (вычисленные) значения	$3,5 * 0,10 * \sqrt{(308,00)} = 6$
4.	Площадь земельного участка согласно сведениям Единого государственного реестра недвижимости (Ркад), м ²	308,00
5.	Оценка расхождения P и Ркад ($P - P_{кад}$), м ²	0
6.	Предельный минимальный и максимальный размеры земельного участка (Рмин и Рмакс), м ²	— —
7.	Вид (виды) разрешенного использования	Для садоводства
7.1.	Дополнительные сведения об использовании земельного участка	—
8.	Кадастровый или иной государственный учетный номер (инвентарный) здания, сооружения, объекта незавершенного строительства, расположенного на земельном участке	—
9.	Сведения о земельных участках (землях общего пользования, территории общего пользования), посредством которых обеспечивается доступ	—
10.	Иные сведения	—
4. Пояснения к сведениям об уточняемом земельном участке с кадастровым номером		73:19:083501:438 :
1.		—

1. Сведения о характерных точках границ уточняемого земельного участка с кадастровым номером 73:19:083501:440 :
 Система координат МСК-73, зона 2 Зона № 2

Обозначение характерных точек границ	Координаты, м				Метод определения координат	Формулы, примененные для расчета средней квадратической погрешности определения координат характерных точек границ (Mt), с подставленными в такие формулы значениями и итоговые (вычисленные) значения Mt, м	Описание закрепления точки
	содержатся в Едином государственном реестре недвижимости		определены в результате выполнения комплексных кадастровых работ				
	X	Y	X	Y			
1	2	3	4	5	6	7	8
2088	—	—	512 475,31	2 252 051,29	Метод спутниковых геодезических измерений (определений)	0,10	—
2089	—	—	512 496,41	2 252 063,05			
2090	—	—	512 493,42	2 252 066,19			
2091	—	—	512 490,15	2 252 068,90		0,00	
2092	—	—	512 486,79	2 252 071,95			
2012	—	—	512 463,97	2 252 061,18		0,10	
2088	—	—	512 475,31	2 252 051,29			

2. Сведения о частях границ уточняемого земельного участка с кадастровым номером 73:19:083501:440 :

Обозначение части границ		Горизонтальное проложение (S), м	Описание прохождения части границ	Сведения о согласовании местоположения границ (согласовано/спорное)
от т.	до т.			
1	2	3	4	5
2088	2089	24,16	—	согласовано
2089	2090	4,34		
2090	2091	4,25		
2091	2092	4,54		
2092	2012	25,23		
2012	2088	15,05		

3. Сведения о характеристиках уточняемого земельного участка с кадастровым номером 73:19:083501:440 :

№ п/п	Наименование характеристики земельного участка	Значение характеристики
1	2	3
1.	Адрес земельного участка	—
1.1.	Сведения о местоположении земельного участка (при отсутствии адреса) в структурированном в соответствии с федеральной информационной адресной системой виде	
1.2.	Дополнительные сведения о местоположении земельного участка	обл. Ульяновская, р-н Ульяновский, Садоводческое товарищество "Радуга" центральная, участок 374
2.	Площадь земельного участка ± величина погрешности определения (вычисления) площади ($P \pm \Delta P$), м ²	326 ± 6,00
3.	Формула, примененная для вычисления предельной погрешности определения площади земельного участка, с подставленными значениями и итоговые (вычисленные) значения	$3,5 * 0,10 * \sqrt{(326,00)} = 6$
4.	Площадь земельного участка согласно сведениям Единого государственного реестра недвижимости (Ркад), м ²	325,00
5.	Оценка расхождения Р и Ркад ($P - P_{кад}$), м ²	1
6.	Предельный минимальный и максимальный размеры земельного участка (Рмин и Рмакс), м ²	— —
7.	Вид (виды) разрешенного использования	Для садоводства
7.1.	Дополнительные сведения об использовании земельного участка	—
8.	Кадастровый или иной государственный учетный номер (инвентарный) здания, сооружения, объекта незавершенного строительства, расположенного на земельном участке	—
9.	Сведения о земельных участках (землях общего пользования, территории общего пользования), посредством которых обеспечивается доступ	—
10.	Иные сведения	—

4. Пояснения к сведениям об уточняемом земельном участке с кадастровым номером 73:19:083501:440 :

1.	—
----	---

1. Сведения о характерных точках границ уточняемого земельного участка с кадастровым номером 73:19:083501:441 :
 Система координат МСК-73, зона 2 Зона № 2

Обозначение характерных точек границ	Координаты, м				Метод определения координат	Формулы, примененные для расчета средней квадратической погрешности определения координат характерных точек границ (Mt), с подставленными в такие формулы значениями и итоговые (вычисленные) значения Mt, м	Описание закрепления точки
	содержатся в Едином государственном реестре недвижимости		определены в результате выполнения комплексных кадастровых работ				
	X	Y	X	Y			
1	2	3	4	5	6	7	8
541	—	—	512 499,82	2 252 065,09	Метод спутниковых геодезических измерений (определений)	Mt = 0,10	—
н44У	—	—	512 520,28	2 252 079,48			
н42У	—	—	512 512,75	2 252 085,74			
н41У	—	—	512 510,24	2 252 088,26			
542	—	—	512 489,97	2 252 073,61			
541	—	—	512 499,82	2 252 065,09			

2. Сведения о частях границ уточняемого земельного участка с кадастровым номером 73:19:083501:441 :

Обозначение части границ		Горизонтальное проложение (S), м	Описание прохождения части границ	Сведения о согласовании местоположения границ (согласовано/спорное)
от т.	до т.			
1	2	3	4	5
541	н44У	25,01	—	согласовано
н44У	н42У	9,79		
н42У	н41У	3,56		
н41У	542	25,01		
542	541	13,02		

3. Сведения о характеристиках уточняемого земельного участка с кадастровым номером 73:19:083501:441 :

№ п/п	Наименование характеристики земельного участка	Значение характеристики
1	2	3

1	2	3
1.	Адрес земельного участка	—
1.1.	Сведения о местоположении земельного участка (при отсутствии адреса) в структурированном в соответствии с федеральной информационной адресной системой виде	
1.2.	Дополнительные сведения о местоположении земельного участка	обл Ульяновская, р-н Ульяновский, Садоводческое товарищество "Радуга" центральная, участок 375
2.	Площадь земельного участка ± величина погрешности определения (вычисления) площади ($P \pm \Delta P$), м ²	319 ± 6,00
3.	Формула, примененная для вычисления предельной погрешности определения площади земельного участка, с подставленными значениями и итоговые (вычисленные) значения	$3,5 * 0,10 * \sqrt{(319,00)} = 6$
4.	Площадь земельного участка согласно сведениям Единого государственного реестра недвижимости (Ркад), м ²	345,00
5.	Оценка расхождения Р и Ркад ($P - P_{кад}$), м ²	26
6.	Предельный минимальный и максимальный размеры земельного участка (Рмин и Рмакс), м ²	— —
7.	Вид (виды) разрешенного использования	Для садоводства
7.1.	Дополнительные сведения об использовании земельного участка	—
8.	Кадастровый или иной государственный учетный номер (инвентарный) здания, сооружения, объекта незавершенного строительства, расположенного на земельном участке	—
9.	Сведения о земельных участках (землях общего пользования, территории общего пользования), посредством которых обеспечивается доступ	—
10.	Иные сведения	—
4. Пояснения к сведениям об уточняемом земельном участке с кадастровым номером		73:19:083501:441 :
1.	—	—

1. Сведения о характерных точках границ уточняемого земельного участка с кадастровым номером 73:19:083501:442 :
 Система координат МСК-73, зона 2 Зона № 2

Обозначение характерных точек границ	Координаты, м				Метод определения координат	Формулы, примененные для расчета средней квадратической погрешности определения координат характерных точек границ (Mt), с подставленными в такие формулы значениями и итоговые (вычисленные) значения Mt, м	Описание закрепления точки
	содержатся в Едином государственном реестре недвижимости		определены в результате выполнения комплексных кадастровых работ				
	X	Y	X	Y			
1	2	3	4	5	6	7	8
542	—	—	512 489,97	2 252 073,61	Метод спутниковых геодезических измерений (определений)	Mt = 0,10	—
н41У	—	—	512 510,24	2 252 088,26			
н39У	—	—	512 506,17	2 252 092,37			
н37У	—	—	512 500,54	2 252 097,57			
543	—	—	512 480,17	2 252 082,28			
542	—	—	512 489,97	2 252 073,61			

2. Сведения о частях границ уточняемого земельного участка с кадастровым номером 73:19:083501:442 :

Обозначение части границ		Горизонтальное проложение (S), м	Описание прохождения части границ	Сведения о согласовании местоположения границ (согласовано/спорное)
от т.	до т.			
1	2	3	4	5
542	н41У	25,01	—	согласовано
н41У	н39У	5,78		
н39У	н37У	7,66		
н37У	543	25,47		
543	542	13,08		

3. Сведения о характеристиках уточняемого земельного участка с кадастровым номером 73:19:083501:442 :

№ п/п	Наименование характеристики земельного участка	Значение характеристики
1	2	3
1	2	3

1	2	3
1.	Адрес земельного участка	—
1.1.	Сведения о местоположении земельного участка (при отсутствии адреса) в структурированном в соответствии с федеральной информационной адресной системой виде	
1.2.	Дополнительные сведения о местоположении земельного участка	обл. Ульяновская, р-н Ульяновский, Садоводческое товарищество "Радуга" центральная, участок 376
2.	Площадь земельного участка ± величина погрешности определения (вычисления) площади ($P \pm \Delta P$), м ²	330 ± 6,00
3.	Формула, примененная для вычисления предельной погрешности определения площади земельного участка, с подставленными значениями и итоговые (вычисленные) значения	$3,5 * 0,10 * \sqrt{(330,00)} = 6$
4.	Площадь земельного участка согласно сведениям Единого государственного реестра недвижимости (Ркад), м ²	361,00
5.	Оценка расхождения Р и Ркад ($P - P_{кад}$), м ²	31
6.	Предельный минимальный и максимальный размеры земельного участка (Рмин и Рмакс), м ²	— —
7.	Вид (виды) разрешенного использования	Для садоводства
7.1.	Дополнительные сведения об использовании земельного участка	—
8.	Кадастровый или иной государственный учетный номер (инвентарный) здания, сооружения, объекта незавершенного строительства, расположенного на земельном участке	73:19:083501:1416
9.	Сведения о земельных участках (землях общего пользования, территории общего пользования), посредством которых обеспечивается доступ	—
10.	Иные сведения	—
4. Пояснения к сведениям об уточняемом земельном участке с кадастровым номером		73:19:083501:442 :
1.	—	—

1. Сведения о характерных точках границ уточняемого земельного участка с кадастровым номером 73:19:083501:443 :
 Система координат МСК-73, зона 2 Зона № 2

Обозначение характерных точек границ	Координаты, м				Метод определения координат	Формулы, примененные для расчета средней квадратической погрешности определения координат характерных точек границ (Mt), с подставленными в такие формулы значениями и итоговые (вычисленные) значения Mt, м	Описание закрепления точки
	содержатся в Едином государственном реестре недвижимости		определены в результате выполнения комплексных кадастровых работ				
	X	Y	X	Y			
1	2	3	4	5	6	7	8
2012	—	—	512 463,97	2 252 061,18	Метод спутниковых геодезических измерений (определений)	0,10	—
2092	—	—	512 486,79	2 252 071,95		0,00	
2093	—	—	512 480,01	2 252 077,27			
2094	—	—	512 476,59	2 252 079,87		Mt = 0,10	
н2095У	—	—	512 476,02	2 252 080,44			
н2013У	—	—	512 454,55	2 252 069,28			
2012	—	—	512 463,97	2 252 061,18		0,10	

2. Сведения о частях границ уточняемого земельного участка с кадастровым номером 73:19:083501:443 :

Обозначение части границ		Горизонтальное проложение (S), м	Описание прохождения части границ	Сведения о согласовании местоположения границ (согласовано/спорное)
от т.	до т.			
1	2	3	4	5
2012	2092	25,23	—	согласовано
2092	2093	8,62		
2093	2094	4,30		
2094	н2095У	0,81		
н2095У	н2013У	24,20		
н2013У	2012	12,42		

3. Сведения о характеристиках уточняемого земельного участка с кадастровым номером 73:19:083501:443 :

№ п/п	Наименование характеристики земельного участка	Значение характеристики
1	2	3
1.	Адрес земельного участка	—
1.1.	Сведения о местоположении земельного участка (при отсутствии адреса) в структурированном в соответствии с федеральной информационной адресной системой виде	
1.2.	Дополнительные сведения о местоположении земельного участка	Местоположение установлено относительно ориентира, расположенного в границах участка. Почтовый адрес ориентира: обл Ульяновская р-н Ульяновский Садоводческое товарищество "Радуга" центральная участок 377.
2.	Площадь земельного участка ± величина погрешности определения (вычисления) площади ($P \pm \Delta P$), м ²	294 ± 6,00
3.	Формула, примененная для вычисления предельной погрешности определения площади земельного участка, с подставленными значениями и итоговые (вычисленные) значения	$3,5 * 0,10 * \sqrt{(294,00)} = 6$
4.	Площадь земельного участка согласно сведениям Единого государственного реестра недвижимости (Ркад), м ²	340,00
5.	Оценка расхождения Р и Ркад ($P - P_{кад}$), м ²	46
6.	Предельный минимальный и максимальный размеры земельного участка (Рмин и Рмакс), м ²	— —
7.	Вид (виды) разрешенного использования	Для садоводства
7.1.	Дополнительные сведения об использовании земельного участка	—
8.	Кадастровый или иной государственный учетный номер (инвентарный) здания, сооружения, объекта незавершенного строительства, расположенного на земельном участке	—
9.	Сведения о земельных участках (землях общего пользования, территории общего пользования), посредством которых обеспечивается доступ	—
10.	Иные сведения	—

4. Пояснения к сведениям об уточняемом земельном участке с кадастровым номером 73:19:083501:443 :

1.	—
----	---

1. Сведения о характерных точках границ уточняемого земельного участка с кадастровым номером 73:19:083501:444 :
 Система координат МСК-73, зона 2 Зона № 2

Обозначение характерных точек границ	Координаты, м				Метод определения координат	Формулы, примененные для расчета средней квадратической погрешности определения координат характерных точек границ (Mt), с подставленными в такие формулы значениями и итоговые (вычисленные) значения Mt, м	Описание закрепления точки
	содержатся в Едином государственном реестре недвижимости		определены в результате выполнения комплексных кадастровых работ				
	X	Y	X	Y			
1	2	3	4	5	6	7	8
2011	—	—	512 442,14	2 252 048,52	Метод спутниковых геодезических измерений (определений)	0,10	—
2012	—	—	512 463,97	2 252 061,18		Mt = 0,10	
н2013У	—	—	512 454,55	2 252 069,28		0,00	
2014	—	—	512 432,42	2 252 056,90		0,10	
2011	—	—	512 442,14	2 252 048,52			

2. Сведения о частях границ уточняемого земельного участка с кадастровым номером 73:19:083501:444 :

Обозначение части границ		Горизонтальное проложение (S), м	Описание прохождения части границ	Сведения о согласовании местоположения границ (согласовано/спорное)
от т.	до т.			
1	2	3	4	5
2011	2012	25,24	—	согласовано
2012	н2013У	12,42		
н2013У	2014	25,36		
2014	2011	12,83		

3. Сведения о характеристиках уточняемого земельного участка с кадастровым номером 73:19:083501:444 :

№ п/п	Наименование характеристики земельного участка	Значение характеристики
1	2	3

1	2	3
1.	Адрес земельного участка	—
1.1.	Сведения о местоположении земельного участка (при отсутствии адреса) в структурированном в соответствии с федеральной информационной адресной системой виде	
1.2.	Дополнительные сведения о местоположении земельного участка	Местоположение установлено относительно ориентира, расположенного в границах участка. Почтовый адрес ориентира: обл. Ульяновская, р-н Ульяновский, с/т "Радуга" центральная, участок 378.
2.	Площадь земельного участка \pm величина погрешности определения (вычисления) площади ($P \pm \Delta P$), м ²	301 \pm 6,00
3.	Формула, примененная для вычисления предельной погрешности определения площади земельного участка, с подставленными значениями и итоговые (вычисленные) значения	$3,5 * 0,10 * \sqrt{(301,00)} = 6$
4.	Площадь земельного участка согласно сведениям Единого государственного реестра недвижимости (Ркад), м ²	332,00
5.	Оценка расхождения P и Ркад ($P - P_{кад}$), м ²	31
6.	Предельный минимальный и максимальный размеры земельного участка (Рмин и Рмакс), м ²	— —
7.	Вид (виды) разрешенного использования	Для садоводства
7.1.	Дополнительные сведения об использовании земельного участка	—
8.	Кадастровый или иной государственный учетный номер (инвентарный) здания, сооружения, объекта незавершенного строительства, расположенного на земельном участке	—
9.	Сведения о земельных участках (землях общего пользования, территории общего пользования), посредством которых обеспечивается доступ	—
10.	Иные сведения	—
4. Пояснения к сведениям об уточняемом земельном участке с кадастровым номером		73:19:083501:444 :
1.		—

1. Сведения о характерных точках границ уточняемого земельного участка с кадастровым номером 73:19:083501:445 :
 Система координат МСК-73, зона 2 Зона № 2

Обозначение характерных точек границ	Координаты, м				Метод определения координат	Формулы, примененные для расчета средней квадратической погрешности определения координат характерных точек границ (Mt), с подставленными в такие формулы значениями и итоговые (вычисленные) значения Mt, м	Описание закрепления точки
	содержатся в Едином государственном реестре недвижимости		определены в результате выполнения комплексных кадастровых работ				
	X	Y	X	Y			
1	2	3	4	5	6	7	8
1982	—	—	512 394,86	2 252 020,20	Метод спутниковых геодезических измерений (определений)	0,10	—
1983	—	—	512 401,85	2 252 024,85			
1984	—	—	512 415,82	2 252 034,04			
н1985У	—	—	512 410,88	2 252 038,21		Mt = 0,10	
н1986У	—	—	512 405,31	2 252 042,89		Mt = 0,00	
н1987У	—	—	512 385,93	2 252 028,15			
1982	—	—	512 394,86	2 252 020,20		0,10	

2. Сведения о частях границ уточняемого земельного участка с кадастровым номером 73:19:083501:445 :

Обозначение части границ		Горизонтальное проложение (S), м	Описание прохождения части границ	Сведения о согласовании местоположения границ (согласовано/спорное)
от т.	до т.			
1	2	3	4	5
1982	1983	8,40	—	согласовано
1983	1984	16,72		
1984	н1985У	6,46		
н1985У	н1986У	7,28		
н1986У	н1987У	24,35		
н1987У	1982	11,96		

3. Сведения о характеристиках уточняемого земельного участка с кадастровым номером 73:19:083501:445 :

№ п/п	Наименование характеристики земельного участка	Значение характеристики
1	2	3
1.	Адрес земельного участка	—
1.1.	Сведения о местоположении земельного участка (при отсутствии адреса) в структурированном в соответствии с федеральной информационной адресной системой виде	
1.2.	Дополнительные сведения о местоположении земельного участка	Ульяновская обл., р-н Ульяновский, Садоводческое товарищество "Радуга" центральная, участок 380
2.	Площадь земельного участка ± величина погрешности определения (вычисления) площади ($P \pm \Delta P$), м ²	308 ± 6,00
3.	Формула, примененная для вычисления предельной погрешности определения площади земельного участка, с подставленными значениями и итоговые (вычисленные) значения	$3,5 * 0,10 * \sqrt{(308,00)} = 6$
4.	Площадь земельного участка согласно сведениям Единого государственного реестра недвижимости (Ркад), м ²	338,00
5.	Оценка расхождения Р и Ркад ($P - P_{кад}$), м ²	30
6.	Предельный минимальный и максимальный размеры земельного участка (Рмин и Рмакс), м ²	— —
7.	Вид (виды) разрешенного использования	Для садоводства
7.1.	Дополнительные сведения об использовании земельного участка	—
8.	Кадастровый или иной государственный учетный номер (инвентарный) здания, сооружения, объекта незавершенного строительства, расположенного на земельном участке	—
9.	Сведения о земельных участках (землях общего пользования, территории общего пользования), посредством которых обеспечивается доступ	—
10.	Иные сведения	—

4. Пояснения к сведениям об уточняемом земельном участке с кадастровым номером 73:19:083501:445 :

1.	—
----	---

1. Сведения о характерных точках границ уточняемого земельного участка с кадастровым номером 73:19:083501:446 :
 Система координат МСК-73, зона 2 Зона № 2

Обозначение характерных точек границ	Координаты, м				Метод определения координат	Формулы, примененные для расчета средней квадратической погрешности определения координат характерных точек границ (Mt), с подставленными в такие формулы значениями и итоговые (вычисленные) значения Mt, м	Описание закрепления точки
	содержатся в Едином государственном реестре недвижимости		определены в результате выполнения комплексных кадастровых работ				
	X	Y	X	Y			
1	2	3	4	5	6	7	8
2137	—	—	512 401,51	2 252 046,24	Метод спутниковых геодезических измерений (определений)	0,10	—
н1991У	—	—	512 394,89	2 252 052,64		Mt = 0,10	
1990	—	—	512 374,56	2 252 038,29		0,00	
2138	—	—	512 384,91	2 252 029,05		Mt = 0,00	
н1987У	—	—	512 385,93	2 252 028,15		Mt = 0,10	
н1986У	—	—	512 405,31	2 252 042,89		0,10	
2137	—	—	512 401,51	2 252 046,24			

2. Сведения о частях границ уточняемого земельного участка с кадастровым номером 73:19:083501:446 :

Обозначение части границ		Горизонтальное проложение (S), м	Описание прохождения части границ	Сведения о согласовании местоположения границ (согласовано/спорное)
от т.	до т.			
1	2	3	4	5
2137	н1991У	9,21	—	согласовано
н1991У	1990	24,88		
1990	2138	13,87		
2138	н1987У	1,36		
н1987У	н1986У	24,35		
н1986У	2137	5,07		

3. Сведения о характеристиках уточняемого земельного участка с кадастровым номером 73:19:083501:446 :

№ п/п	Наименование характеристики земельного участка	Значение характеристики
1	2	3
1.	Адрес земельного участка	—
1.1.	Сведения о местоположении земельного участка (при отсутствии адреса) в структурированном в соответствии с федеральной информационной адресной системой виде	
1.2.	Дополнительные сведения о местоположении земельного участка	Местоположение установлено относительно ориентира, расположенного в границах участка. Почтовый адрес ориентира: обл Ульяновская р-н Ульяновский Садоводческое товарищество "Радуга" центральная участок 381.
2.	Площадь земельного участка ± величина погрешности определения (вычисления) площади ($P \pm \Delta P$), м ²	355 ± 7,00
3.	Формула, примененная для вычисления предельной погрешности определения площади земельного участка, с подставленными значениями и итоговые (вычисленные) значения	$3,5 * 0,10 * \sqrt{(355,00)} = 7$
4.	Площадь земельного участка согласно сведениям Единого государственного реестра недвижимости (Ркад), м ²	392,00
5.	Оценка расхождения Р и Ркад ($P - P_{кад}$), м ²	37
6.	Предельный минимальный и максимальный размеры земельного участка (Рмин и Рмакс), м ²	— —
7.	Вид (виды) разрешенного использования	Для садоводства
7.1.	Дополнительные сведения об использовании земельного участка	—
8.	Кадастровый или иной государственный учетный номер (инвентарный) здания, сооружения, объекта незавершенного строительства, расположенного на земельном участке	—
9.	Сведения о земельных участках (землях общего пользования, территории общего пользования), посредством которых обеспечивается доступ	—
10.	Иные сведения	—

4. Пояснения к сведениям об уточняемом земельном участке с кадастровым номером 73:19:083501:446 :

1.	—
----	---

1. Сведения о характерных точках границ уточняемого земельного участка с кадастровым номером 73:19:083501:448 :
 Система координат МСК-73, зона 2 Зона № 2

Обозначение характерных точек границ	Координаты, м				Метод определения координат	Формулы, примененные для расчета средней квадратической погрешности определения координат характерных точек границ (Mt), с подставленными в такие формулы значениями и итоговые (вычисленные) значения Mt, м	Описание закрепления точки
	содержатся в Едином государственном реестре недвижимости		определены в результате выполнения комплексных кадастровых работ				
	X	Y	X	Y			
1	2	3	4	5	6	7	8
2014	—	—	512 432,42	2 252 056,90	Метод спутниковых геодезических измерений (определений)	0,00	—
н2013У	—	—	512 454,55	2 252 069,28		Mt = 0,10	
н2022У	—	—	512 443,79	2 252 078,45			
2023	—	—	512 421,26	2 252 065,81			
2014	—	—	512 432,42	2 252 056,90		0,00	

2. Сведения о частях границ уточняемого земельного участка с кадастровым номером 73:19:083501:448 :

Обозначение части границ		Горизонтальное проложение (S), м	Описание прохождения части границ	Сведения о согласовании местоположения границ (согласовано/спорное)
от т.	до т.			
1	2	3	4	5
2014	н2013У	25,36	—	согласовано
н2013У	н2022У	14,14		
н2022У	2023	25,83		
2023	2014	14,28		

3. Сведения о характеристиках уточняемого земельного участка с кадастровым номером 73:19:083501:448 :

№ п/п	Наименование характеристики земельного участка	Значение характеристики
1	2	3

1	2	3
1.	Адрес земельного участка	—
1.1.	Сведения о местоположении земельного участка (при отсутствии адреса) в структурированном в соответствии с федеральной информационной адресной системой виде	
1.2.	Дополнительные сведения о местоположении земельного участка	обл. Ульяновская, р-н Ульяновский, Садоводческое товарищество "Радуга" центральная, участок 383
2.	Площадь земельного участка ± величина погрешности определения (вычисления) площади ($P \pm \Delta P$), м ²	339 ± 6,00
3.	Формула, примененная для вычисления предельной погрешности определения площади земельного участка, с подставленными значениями и итоговые (вычисленные) значения	$3,5 * 0,10 * \sqrt{(339,00)} = 6$
4.	Площадь земельного участка согласно сведениям Единого государственного реестра недвижимости (Ркад), м ²	351,00
5.	Оценка расхождения Р и Ркад ($P - P_{кад}$), м ²	12
6.	Предельный минимальный и максимальный размеры земельного участка (Рмин и Рмакс), м ²	— —
7.	Вид (виды) разрешенного использования	Для садоводства
7.1.	Дополнительные сведения об использовании земельного участка	—
8.	Кадастровый или иной государственный учетный номер (инвентарный) здания, сооружения, объекта незавершенного строительства, расположенного на земельном участке	—
9.	Сведения о земельных участках (землях общего пользования, территории общего пользования), посредством которых обеспечивается доступ	—
10.	Иные сведения	—
4. Пояснения к сведениям об уточняемом земельном участке с кадастровым номером		73:19:083501:448 :
1.	—	—

1. Сведения о характерных точках границ уточняемого земельного участка с кадастровым номером 73:19:083501:449 :
 Система координат МСК-73, зона 2 Зона № 2

Обозначение характерных точек границ	Координаты, м				Метод определения координат	Формулы, примененные для расчета средней квадратической погрешности определения координат характерных точек границ (Mt), с подставленными в такие формулы значениями и итоговые (вычисленные) значения Mt, м	Описание закрепления точки
	содержатся в Едином государственном реестре недвижимости		определены в результате выполнения комплексных кадастровых работ				
	X	Y	X	Y			
1	2	3	4	5	6	7	8
н2013У	—	—	512 454,55	2 252 069,28	Метод спутниковых геодезических измерений (определений)	Mt = 0,10	—
н2095У	—	—	512 476,02	2 252 080,44			
2096	—	—	512 474,25	2 252 082,23		0,00	
2097	—	—	512 469,76	2 252 086,30			
н2098У	—	—	512 464,18	2 252 091,11		Mt = 0,10	
н2022У	—	—	512 443,79	2 252 078,45			
н2013У	—	—	512 454,55	2 252 069,28			

2. Сведения о частях границ уточняемого земельного участка с кадастровым номером 73:19:083501:449 :

Обозначение части границ		Горизонтальное проложение (S), м	Описание прохождения части границ	Сведения о согласовании местоположения границ (согласовано/спорное)
от т.	до т.			
1	2	3	4	5
н2013У	н2095У	24,20	—	согласовано
н2095У	2096	2,52		
2096	2097	6,06		
2097	н2098У	7,37		
н2098У	н2022У	24,00		
н2022У	н2013У	14,14		

3. Сведения о характеристиках уточняемого земельного участка с кадастровым номером 73:19:083501:449 :

№ п/п	Наименование характеристики земельного участка	Значение характеристики
1	2	3
1.	Адрес земельного участка	—
1.1.	Сведения о местоположении земельного участка (при отсутствии адреса) в структурированном в соответствии с федеральной информационной адресной системой виде	
1.2.	Дополнительные сведения о местоположении земельного участка	обл. Ульяновская, р-н Ульяновский, Садоводческое товарищество "Радуга" центральная, участок 384
2.	Площадь земельного участка ± величина погрешности определения (вычисления) площади ($P \pm \Delta P$), м ²	344 ± 6,00
3.	Формула, примененная для вычисления предельной погрешности определения площади земельного участка, с подставленными значениями и итоговые (вычисленные) значения	$3,5 * 0,10 * \sqrt{(344,00)} = 6$
4.	Площадь земельного участка согласно сведениям Единого государственного реестра недвижимости (Ркад), м ²	344,00
5.	Оценка расхождения Р и Ркад ($P - P_{кад}$), м ²	0
6.	Предельный минимальный и максимальный размеры земельного участка (Рмин и Рмакс), м ²	— —
7.	Вид (виды) разрешенного использования	Для садоводства
7.1.	Дополнительные сведения об использовании земельного участка	—
8.	Кадастровый или иной государственный учетный номер (инвентарный) здания, сооружения, объекта незавершенного строительства, расположенного на земельном участке	—
9.	Сведения о земельных участках (землях общего пользования, территории общего пользования), посредством которых обеспечивается доступ	—
10.	Иные сведения	—

4. Пояснения к сведениям об уточняемом земельном участке с кадастровым номером 73:19:083501:449 :

1.	—
----	---

1. Сведения о характерных точках границ уточняемого земельного участка с кадастровым номером 73:19:083501:450 :
 Система координат МСК-73, зона 2 Зона № 2

Обозначение характерных точек границ	Координаты, м				Метод определения координат	Формулы, примененные для расчета средней квадратической погрешности определения координат характерных точек границ (Mt), с подставленными в такие формулы значениями и итоговые (вычисленные) значения Mt, м	Описание закрепления точки
	содержатся в Едином государственном реестре недвижимости		определены в результате выполнения комплексных кадастровых работ				
	X	Y	X	Y			
1	2	3	4	5	6	7	8
543	—	—	512 480,17	2 252 082,28	Метод спутниковых геодезических измерений (определений)	Mt = 0,10	—
н37У	—	—	512 500,54	2 252 097,57			
н33У	—	—	512 495,21	2 252 101,91			
н32У	—	—	512 491,12	2 252 105,42			
н544У	—	—	512 470,52	2 252 090,90			
543	—	—	512 480,17	2 252 082,28			

2. Сведения о частях границ уточняемого земельного участка с кадастровым номером 73:19:083501:450 :

Обозначение части границ		Горизонтальное проложение (S), м	Описание прохождения части границ	Сведения о согласовании местоположения границ (согласовано/спорное)
от т.	до т.			
1	2	3	4	5
543	н37У	25,47	—	согласовано
н37У	н33У	6,87		
н33У	н32У	5,39		
н32У	н544У	25,20		
н544У	543	12,94		

3. Сведения о характеристиках уточняемого земельного участка с кадастровым номером 73:19:083501:450 :

№ п/п	Наименование характеристики земельного участка	Значение характеристики
1	2	3

1	2	3
1.	Адрес земельного участка	—
1.1.	Сведения о местоположении земельного участка (при отсутствии адреса) в структурированном в соответствии с федеральной информационной адресной системой виде	
1.2.	Дополнительные сведения о местоположении земельного участка	Ульяновская область, р-н Ульяновский, с/т "Радуга" центральная, уч 385
2.	Площадь земельного участка ± величина погрешности определения (вычисления) площади ($P \pm \Delta P$), м ²	310 ± 6,00
3.	Формула, примененная для вычисления предельной погрешности определения площади земельного участка, с подставленными значениями и итоговые (вычисленные) значения	$3,5 * 0,10 * \sqrt{(310,00)} = 6$
4.	Площадь земельного участка согласно сведениям Единого государственного реестра недвижимости (Ркад), м ²	330,00
5.	Оценка расхождения Р и Ркад ($P - P_{кад}$), м ²	20
6.	Предельный минимальный и максимальный размеры земельного участка (Рмин и Рмакс), м ²	— —
7.	Вид (виды) разрешенного использования	Для садоводства
7.1.	Дополнительные сведения об использовании земельного участка	—
8.	Кадастровый или иной государственный учетный номер (инвентарный) здания, сооружения, объекта незавершенного строительства, расположенного на земельном участке	—
9.	Сведения о земельных участках (землях общего пользования, территории общего пользования), посредством которых обеспечивается доступ	—
10.	Иные сведения	—
4. Пояснения к сведениям об уточняемом земельном участке с кадастровым номером		73:19:083501:450 :
1.	—	—

1. Сведения о характерных точках границ уточняемого земельного участка с кадастровым номером 73:19:083501:451 :
 Система координат МСК-73, зона 2 Зона № 2

Обозначение характерных точек границ	Координаты, м				Метод определения координат	Формулы, примененные для расчета средней квадратической погрешности определения координат характерных точек границ (Mt), с подставленными в такие формулы значениями и итоговые (вычисленные) значения Mt, м	Описание закрепления точки
	содержатся в Едином государственном реестре недвижимости		определены в результате выполнения комплексных кадастровых работ				
	X	Y	X	Y			
1	2	3	4	5	6	7	8
545	—	—	512 469,32	2 252 091,97	Метод спутниковых геодезических измерений (определений)	Mt = 0,10	—
н544У	—	—	512 470,52	2 252 090,90			
н32У	—	—	512 491,12	2 252 105,42			
н27У	—	—	512 487,34	2 252 108,72			
26	—	—	512 480,51	2 252 114,31	Аналитический метод	0,10	—
546	—	—	512 458,91	2 252 100,94			
545	—	—	512 469,32	2 252 091,97	Метод спутниковых геодезических измерений (определений)	Mt = 0,10	—

2. Сведения о частях границ уточняемого земельного участка с кадастровым номером 73:19:083501:451 :

Обозначение части границ		Горизонтальное проложение (S), м	Описание прохождения части границ	Сведения о согласовании местоположения границ (согласовано/спорное)
от т.	до т.			
1	2	3	4	5
545	н544У	1,61	—	согласовано
н544У	н32У	25,20		
н32У	н27У	5,02		
н27У	26	8,83		
26	546	25,40		
546	545	13,74		

3. Сведения о характеристиках уточняемого земельного участка с кадастровым номером 73:19:083501:451 :

№ п/п	Наименование характеристики земельного участка	Значение характеристики
1	2	3
1.	Адрес земельного участка	—
1.1.	Сведения о местоположении земельного участка (при отсутствии адреса) в структурированном в соответствии с федеральной информационной адресной системой виде	
1.2.	Дополнительные сведения о местоположении земельного участка	обл. Ульяновская, р-н Ульяновский, Садоводческое товарищество "Радуга" центральная, участок 386
2.	Площадь земельного участка ± величина погрешности определения (вычисления) площади ($P \pm \Delta P$), м ²	355 ± 7,00
3.	Формула, примененная для вычисления предельной погрешности определения площади земельного участка, с подставленными значениями и итоговые (вычисленные) значения	$3,5 * 0,10 * \sqrt{(355,00)} = 7$
4.	Площадь земельного участка согласно сведениям Единого государственного реестра недвижимости (Ркад), м ²	386,00
5.	Оценка расхождения Р и Ркад ($P - P_{кад}$), м ²	31
6.	Предельный минимальный и максимальный размеры земельного участка (Рмин и Рмакс), м ²	— —
7.	Вид (виды) разрешенного использования	Для садоводства
7.1.	Дополнительные сведения об использовании земельного участка	—
8.	Кадастровый или иной государственный учетный номер (инвентарный) здания, сооружения, объекта незавершенного строительства, расположенного на земельном участке	73:19:083501:1546
9.	Сведения о земельных участках (землях общего пользования, территории общего пользования), посредством которых обеспечивается доступ	—
10.	Иные сведения	—

4. Пояснения к сведениям об уточняемом земельном участке с кадастровым номером 73:19:083501:451 :

1.	—
----	---

1. Сведения о характерных точках границ уточняемого земельного участка с кадастровым номером 73:19:083501:452 :
 Система координат МСК-73, зона 2 Зона № 2

Обозначение характерных точек границ	Координаты, м				Метод определения координат	Формулы, примененные для расчета средней квадратической погрешности определения координат характерных точек границ (Mt), с подставленными в такие формулы значениями и итоговые (вычисленные) значения Mt, м	Описание закрепления точки
	содержатся в Едином государственном реестре недвижимости		определены в результате выполнения комплексных кадастровых работ				
	X	Y	X	Y			
1	2	3	4	5	6	7	8
2023	—	—	512 421,26	2 252 065,81	Метод спутниковых геодезических измерений (определений)	0,00	—
н2022У	—	—	512 443,79	2 252 078,45		Mt = 0,10	
н2018У	—	—	512 433,23	2 252 087,43			
2017	—	—	512 410,03	2 252 074,89			
2023	—	—	512 421,26	2 252 065,81		0,00	

2. Сведения о частях границ уточняемого земельного участка с кадастровым номером 73:19:083501:452 :

Обозначение части границ		Горизонтальное проложение (S), м	Описание прохождения части границ	Сведения о согласовании местоположения границ (согласовано/спорное)
от т.	до т.			
1	2	3	4	5
2023	н2022У	25,83	—	согласовано
н2022У	н2018У	13,86		
н2018У	2017	26,37		
2017	2023	14,44		

3. Сведения о характеристиках уточняемого земельного участка с кадастровым номером 73:19:083501:452 :

№ п/п	Наименование характеристики земельного участка	Значение характеристики
1	2	3

1	2	3
1.	Адрес земельного участка	—
1.1.	Сведения о местоположении земельного участка (при отсутствии адреса) в структурированном в соответствии с федеральной информационной адресной системой виде	
1.2.	Дополнительные сведения о местоположении земельного участка	Ульяновская область, р-н Ульяновский, с/т "Радуга" центральная, участок 388
2.	Площадь земельного участка ± величина погрешности определения (вычисления) площади ($P \pm \Delta P$), м ²	344 ± 6,00
3.	Формула, примененная для вычисления предельной погрешности определения площади земельного участка, с подставленными значениями и итоговые (вычисленные) значения	$3,5 * 0,10 * \sqrt{(344,00)} = 6$
4.	Площадь земельного участка согласно сведениям Единого государственного реестра недвижимости (Ркад), м ²	360,00
5.	Оценка расхождения Р и Ркад ($P - P_{кад}$), м ²	16
6.	Предельный минимальный и максимальный размеры земельного участка (Рмин и Рмакс), м ²	— —
7.	Вид (виды) разрешенного использования	Для садоводства
7.1.	Дополнительные сведения об использовании земельного участка	—
8.	Кадастровый или иной государственный учетный номер (инвентарный) здания, сооружения, объекта незавершенного строительства, расположенного на земельном участке	73:19:083501:1417
9.	Сведения о земельных участках (землях общего пользования, территории общего пользования), посредством которых обеспечивается доступ	—
10.	Иные сведения	—
4. Пояснения к сведениям об уточняемом земельном участке с кадастровым номером		73:19:083501:452 :
1.		—

1. Сведения о характерных точках границ уточняемого земельного участка с кадастровым номером 73:19:083501:456 :
 Система координат МСК-73, зона 2 Зона № 2

Обозначение характерных точек границ	Координаты, м				Метод определения координат	Формулы, примененные для расчета средней квадратической погрешности определения координат характерных точек границ (Mt), с подставленными в такие формулы значениями и итоговые (вычисленные) значения Mt, м	Описание закрепления точки
	содержатся в Едином государственном реестре недвижимости		определены в результате выполнения комплексных кадастровых работ				
	X	Y	X	Y			
1	2	3	4	5	6	7	8
2015	—	—	512 422,18	2 252 096,84	Метод спутниковых геодезических измерений (определений)	0,10	—
2016	—	—	512 399,13	2 252 084,29		0,00	
2017	—	—	512 410,03	2 252 074,89		Mt = 0,10	
н2018У	—	—	512 433,23	2 252 087,43		0,10	
2015	—	—	512 422,18	2 252 096,84			

2. Сведения о частях границ уточняемого земельного участка с кадастровым номером 73:19:083501:456 :

Обозначение части границ		Горизонтальное проложение (S), м	Описание прохождения части границ	Сведения о согласовании местоположения границ (согласовано/спорное)
от т.	до т.			
1	2	3	4	5
2015	2016	26,25	—	согласовано
2016	2017	14,39		
2017	н2018У	26,37		
н2018У	2015	14,51		

3. Сведения о характеристиках уточняемого земельного участка с кадастровым номером 73:19:083501:456 :

№ п/п	Наименование характеристики земельного участка	Значение характеристики
1	2	3

1	2	3
1.	Адрес земельного участка	—
1.1.	Сведения о местоположении земельного участка (при отсутствии адреса) в структурированном в соответствии с федеральной информационной адресной системой виде	
1.2.	Дополнительные сведения о местоположении земельного участка	Ульяновская область, р-н Ульяновский, с/т "Радуга" центральная, участок 393
2.	Площадь земельного участка ± величина погрешности определения (вычисления) площади ($P \pm \Delta P$), м ²	355 ± 7,00
3.	Формула, примененная для вычисления предельной погрешности определения площади земельного участка, с подставленными значениями и итоговые (вычисленные) значения	$3,5 * 0,10 * \sqrt{(355,00)} = 7$
4.	Площадь земельного участка согласно сведениям Единого государственного реестра недвижимости (Ркад), м ²	360,00
5.	Оценка расхождения Р и Ркад ($P - P_{кад}$), м ²	5
6.	Предельный минимальный и максимальный размеры земельного участка (Рмин и Рмакс), м ²	— —
7.	Вид (виды) разрешенного использования	Для садоводства
7.1.	Дополнительные сведения об использовании земельного участка	—
8.	Кадастровый или иной государственный учетный номер (инвентарный) здания, сооружения, объекта незавершенного строительства, расположенного на земельном участке	—
9.	Сведения о земельных участках (землях общего пользования, территории общего пользования), посредством которых обеспечивается доступ	—
10.	Иные сведения	—
4. Пояснения к сведениям об уточняемом земельном участке с кадастровым номером		73:19:083501:456 :
1.	—	—

1. Сведения о характерных точках границ уточняемого земельного участка с кадастровым номером 73:19:083501:457 :
 Система координат МСК-73, зона 2 Зона № 2

Обозначение характерных точек границ	Координаты, м				Метод определения координат	Формулы, примененные для расчета средней квадратической погрешности определения координат характерных точек границ (Mt), с подставленными в такие формулы значениями и итоговые (вычисленные) значения Mt, м	Описание закрепления точки
	содержатся в Едином государственном реестре недвижимости		определены в результате выполнения комплексных кадастровых работ				
	X	Y	X	Y			
1	2	3	4	5	6	7	8
2019	—	—	512 453,53	2 252 100,58	Метод спутниковых геодезических измерений (определений)	0,00	—
2020	—	—	512 443,71	2 252 109,34		0,10	
2015	—	—	512 422,18	2 252 096,84		Mt = 0,10	
н2018У	—	—	512 433,23	2 252 087,43		0,00	
2021	—	—	512 454,23	2 252 099,96			
2019	—	—	512 453,53	2 252 100,58			

2. Сведения о частях границ уточняемого земельного участка с кадастровым номером 73:19:083501:457 :

Обозначение части границ		Горизонтальное проложение (S), м	Описание прохождения части границ	Сведения о согласовании местоположения границ (согласовано/спорное)
от т.	до т.			
1	2	3	4	5
2019	2020	13,16	—	согласовано
2020	2015	24,90		
2015	н2018У	14,51		
н2018У	2021	24,45		
2021	2019	0,94		

3. Сведения о характеристиках уточняемого земельного участка с кадастровым номером 73:19:083501:457 :

№ п/п	Наименование характеристики земельного участка	Значение характеристики
1	2	3

1	2	3
1.	Адрес земельного участка	—
1.1.	Сведения о местоположении земельного участка (при отсутствии адреса) в структурированном в соответствии с федеральной информационной адресной системой виде	
1.2.	Дополнительные сведения о местоположении земельного участка	обл. Ульяновская, р-н Ульяновский, Садоводческое товарищество "Радуга" центральная, участок 394
2.	Площадь земельного участка ± величина погрешности определения (вычисления) площади ($P \pm \Delta P$), м ²	335 ± 6,00
3.	Формула, примененная для вычисления предельной погрешности определения площади земельного участка, с подставленными значениями и итоговые (вычисленные) значения	$3,5 * 0,10 * \sqrt{(335,00)} = 6$
4.	Площадь земельного участка согласно сведениям Единого государственного реестра недвижимости (Ркад), м ²	320,00
5.	Оценка расхождения Р и Ркад ($P - P_{кад}$), м ²	15
6.	Предельный минимальный и максимальный размеры земельного участка (Рмин и Рмакс), м ²	— —
7.	Вид (виды) разрешенного использования	Для садоводства
7.1.	Дополнительные сведения об использовании земельного участка	—
8.	Кадастровый или иной государственный учетный номер (инвентарный) здания, сооружения, объекта незавершенного строительства, расположенного на земельном участке	73:19:083501:1474
9.	Сведения о земельных участках (землях общего пользования, территории общего пользования), посредством которых обеспечивается доступ	—
10.	Иные сведения	—
4. Пояснения к сведениям об уточняемом земельном участке с кадастровым номером		73:19:083501:457 :
1.	—	—

1. Сведения о характерных точках границ уточняемого земельного участка с кадастровым номером 73:19:083501:459 :
 Система координат МСК-73, зона 2 Зона № 2

Обозначение характерных точек границ	Координаты, м				Метод определения координат	Формулы, примененные для расчета средней квадратической погрешности определения координат характерных точек границ (Mt), с подставленными в такие формулы значениями и итоговые (вычисленные) значения Mt, м	Описание закрепления точки
	содержатся в Едином государственном реестре недвижимости		определены в результате выполнения комплексных кадастровых работ				
	X	Y	X	Y			
1	2	3	4	5	6	7	8
547	—	—	512 446,88	2 252 111,87	Аналитический метод	0,10	—
20	—	—	512 469,65	2 252 123,87			
19	—	—	512 466,63	2 252 126,28			
16	—	—	512 459,88	2 252 132,39			
548	—	—	512 437,08	2 252 120,68	Метод спутниковых геодезических измерений (определений)	Mt = 0,10	—
547	—	—	512 446,88	2 252 111,87	Аналитический метод	0,10	

2. Сведения о частях границ уточняемого земельного участка с кадастровым номером 73:19:083501:459 :

Обозначение части границ		Горизонтальное проложение (S), м	Описание прохождения части границ	Сведения о согласовании местоположения границ (согласовано/спорное)
от т.	до т.			
1	2	3	4	5
547	20	25,74	—	согласовано
20	19	3,86		
19	16	9,10		
16	548	25,63		
548	547	13,18		

3. Сведения о характеристиках уточняемого земельного участка с кадастровым номером 73:19:083501:459 :

№ п/п	Наименование характеристики земельного участка	Значение характеристики
1	2	3
1	2	3

1	2	3
1.	Адрес земельного участка	—
1.1.	Сведения о местоположении земельного участка (при отсутствии адреса) в структурированном в соответствии с федеральной информационной адресной системой виде	
1.2.	Дополнительные сведения о местоположении земельного участка	Ульяновская область, г. Ульяновск, садоводческое товарищество "Радуга" центральная, участок 396
2.	Площадь земельного участка ± величина погрешности определения (вычисления) площади ($P \pm \Delta P$), м ²	312 ± 6,00
3.	Формула, примененная для вычисления предельной погрешности определения площади земельного участка, с подставленными значениями и итоговые (вычисленные) значения	$3,5 * 0,10 * \sqrt{(312,00)} = 6$
4.	Площадь земельного участка согласно сведениям Единого государственного реестра недвижимости (Ркад), м ²	350,00
5.	Оценка расхождения Р и Ркад ($P - P_{кад}$), м ²	38
6.	Предельный минимальный и максимальный размеры земельного участка (Рмин и Рмакс), м ²	— —
7.	Вид (виды) разрешенного использования	Для садоводства
7.1.	Дополнительные сведения об использовании земельного участка	—
8.	Кадастровый или иной государственный учетный номер (инвентарный) здания, сооружения, объекта незавершенного строительства, расположенного на земельном участке	—
9.	Сведения о земельных участках (землях общего пользования, территории общего пользования), посредством которых обеспечивается доступ	—
10.	Иные сведения	—
4. Пояснения к сведениям об уточняемом земельном участке с кадастровым номером		73:19:083501:459 :
1.	—	—

1. Сведения о характерных точках границ уточняемого земельного участка с кадастровым номером 73:19:083501:460 :
 Система координат МСК-73, зона 2 Зона № 2

Обозначение характерных точек границ	Координаты, м				Метод определения координат	Формулы, примененные для расчета средней квадратической погрешности определения координат характерных точек границ (Mt), с подставленными в такие формулы значениями и итоговые (вычисленные) значения Mt, м	Описание закрепления точки
	содержатся в Едином государственном реестре недвижимости		определены в результате выполнения комплексных кадастровых работ				
	X	Y	X	Y			
1	2	3	4	5	6	7	8
2015	—	—	512 422,18	2 252 096,84	Метод спутниковых геодезических измерений (определений)	0,10	—
2020	—	—	512 443,71	2 252 109,34		0,00	
2024	—	—	512 433,74	2 252 118,68		0,10	
2025	—	—	512 411,83	2 252 106,42		0,10	
2015	—	—	512 422,18	2 252 096,84		0,10	

2. Сведения о частях границ уточняемого земельного участка с кадастровым номером 73:19:083501:460 :

Обозначение части границ		Горизонтальное проложение (S), м	Описание прохождения части границ	Сведения о согласовании местоположения границ (согласовано/спорное)
от т.	до т.			
1	2	3	4	5
2015	2020	24,90	—	согласовано
2020	2024	13,66		
2024	2025	25,11		
2025	2015	14,10		

3. Сведения о характеристиках уточняемого земельного участка с кадастровым номером 73:19:083501:460 :

№ п/п	Наименование характеристики земельного участка	Значение характеристики
1	2	3
1	2	3

1	2	3
1.	Адрес земельного участка	—
1.1.	Сведения о местоположении земельного участка (при отсутствии адреса) в структурированном в соответствии с федеральной информационной адресной системой виде	
1.2.	Дополнительные сведения о местоположении земельного участка	обл Ульяновская р-н Ульяновский Садоводческое товарищество "Радуга" центральная участок 397
2.	Площадь земельного участка ± величина погрешности определения (вычисления) площади ($P \pm \Delta P$), м ²	331 ± 6,00
3.	Формула, примененная для вычисления предельной погрешности определения площади земельного участка, с подставленными значениями и итоговые (вычисленные) значения	$3,5 * 0,10 * \sqrt{(331,00)} = 6$
4.	Площадь земельного участка согласно сведениям Единого государственного реестра недвижимости (Ркад), м ²	330,00
5.	Оценка расхождения Р и Ркад ($P - P_{кад}$), м ²	1
6.	Предельный минимальный и максимальный размеры земельного участка (Рмин и Рмакс), м ²	— —
7.	Вид (виды) разрешенного использования	Для садоводства
7.1.	Дополнительные сведения об использовании земельного участка	—
8.	Кадастровый или иной государственный учетный номер (инвентарный) здания, сооружения, объекта незавершенного строительства, расположенного на земельном участке	—
9.	Сведения о земельных участках (землях общего пользования, территории общего пользования), посредством которых обеспечивается доступ	—
10.	Иные сведения	—
4. Пояснения к сведениям об уточняемом земельном участке с кадастровым номером		73:19:083501:460 :
1.	—	—

1. Сведения о характерных точках границ уточняемого земельного участка с кадастровым номером 73:19:083501:463 :
 Система координат МСК-73, зона 2 Зона № 2

Обозначение характерных точек границ	Координаты, м				Метод определения координат	Формулы, примененные для расчета средней квадратической погрешности определения координат характерных точек границ (Mt), с подставленными в такие формулы значениями и итоговые (вычисленные) значения Mt, м	Описание закрепления точки
	содержатся в Едином государственном реестре недвижимости		определены в результате выполнения комплексных кадастровых работ				
	X	Y	X	Y			
1	2	3	4	5	6	7	8
1890	—	—	512 352,36	2 252 057,39	Метод спутниковых геодезических измерений (определений)	0,10	—
1891	—	—	512 374,51	2 252 069,91			
1892	—	—	512 366,24	2 252 076,86			
1893	—	—	512 364,05	2 252 078,71		0,00	
1894	—	—	512 342,05	2 252 066,65			
1890	—	—	512 352,36	2 252 057,39			

2. Сведения о частях границ уточняемого земельного участка с кадастровым номером 73:19:083501:463 :

Обозначение части границ		Горизонтальное проложение (S), м	Описание прохождения части границ	Сведения о согласовании местоположения границ (согласовано/спорное)
от т.	до т.			
1	2	3	4	5
1890	1891	25,44	—	согласовано
1891	1892	10,80		
1892	1893	2,87		
1893	1894	25,09		
1894	1890	13,86		

3. Сведения о характеристиках уточняемого земельного участка с кадастровым номером 73:19:083501:463 :

№ п/п	Наименование характеристики земельного участка	Значение характеристики
1	2	3
1	2	3

1	2	3
1.	Адрес земельного участка	—
1.1.	Сведения о местоположении земельного участка (при отсутствии адреса) в структурированном в соответствии с федеральной информационной адресной системой виде	
1.2.	Дополнительные сведения о местоположении земельного участка	Местоположение установлено относительно ориентира, расположенного в границах участка. Почтовый адрес ориентира: Ульяновская область, р-н Ульяновский, с/т "Радуга" центральная, участок 400.
2.	Площадь земельного участка \pm величина погрешности определения (вычисления) площади ($P \pm \Delta P$), м ²	327 \pm 6,00
3.	Формула, примененная для вычисления предельной погрешности определения площади земельного участка, с подставленными значениями и итоговые (вычисленные) значения	$3,5 * 0,10 * \sqrt{(327,00)} = 6$
4.	Площадь земельного участка согласно сведениям Единого государственного реестра недвижимости (Ркад), м ²	340,00
5.	Оценка расхождения P и Ркад ($P - P_{кад}$), м ²	13
6.	Предельный минимальный и максимальный размеры земельного участка (Рмин и Рмакс), м ²	— —
7.	Вид (виды) разрешенного использования	Для садоводства
7.1.	Дополнительные сведения об использовании земельного участка	—
8.	Кадастровый или иной государственный учетный номер (инвентарный) здания, сооружения, объекта незавершенного строительства, расположенного на земельном участке	—
9.	Сведения о земельных участках (землях общего пользования, территории общего пользования), посредством которых обеспечивается доступ	—
10.	Иные сведения	—
4. Пояснения к сведениям об уточняемом земельном участке с кадастровым номером		73:19:083501:463 :
1.		—

1. Сведения о характерных точках границ уточняемого земельного участка с кадастровым номером 73:19:083501:466 :
 Система координат МСК-73, зона 2 Зона № 2

Обозначение характерных точек границ	Координаты, м				Метод определения координат	Формулы, примененные для расчета средней квадратической погрешности определения координат характерных точек границ (Mt), с подставленными в такие формулы значениями и итоговые (вычисленные) значения Mt, м	Описание закрепления точки
	содержатся в Едином государственном реестре недвижимости		определены в результате выполнения комплексных кадастровых работ				
	X	Y	X	Y			
1	2	3	4	5	6	7	8
2025	—	—	512 411,83	2 252 106,42	Метод спутниковых геодезических измерений (определений)	0,10	—
2024	—	—	512 433,74	2 252 118,68		0,00	
2026	—	—	512 422,95	2 252 127,92		0,10	
2027	—	—	512 400,99	2 252 115,32			
2025	—	—	512 411,83	2 252 106,42			

2. Сведения о частях границ уточняемого земельного участка с кадастровым номером 73:19:083501:466 :

Обозначение части границ		Горизонтальное проложение (S), м	Описание прохождения части границ	Сведения о согласовании местоположения границ (согласовано/спорное)
от т.	до т.			
1	2	3	4	5
2025	2024	25,11	—	согласовано
2024	2026	14,21		
2026	2027	25,32		
2027	2025	14,03		

3. Сведения о характеристиках уточняемого земельного участка с кадастровым номером 73:19:083501:466 :

№ п/п	Наименование характеристики земельного участка	Значение характеристики
1	2	3
1	2	3

1	2	3
1.	Адрес земельного участка	—
1.1.	Сведения о местоположении земельного участка (при отсутствии адреса) в структурированном в соответствии с федеральной информационной адресной системой виде	
1.2.	Дополнительные сведения о местоположении земельного участка	Ульяновская область, р-н Ульяновский, с/т "Радуга" центральная, участок 404
2.	Площадь земельного участка ± величина погрешности определения (вычисления) площади ($P \pm \Delta P$), м ²	333 ± 6,00
3.	Формула, примененная для вычисления предельной погрешности определения площади земельного участка, с подставленными значениями и итоговые (вычисленные) значения	$3,5 * 0,10 * \sqrt{(333,00)} = 6$
4.	Площадь земельного участка согласно сведениям Единого государственного реестра недвижимости (Ркад), м ²	320,00
5.	Оценка расхождения Р и Ркад ($P - P_{кад}$), м ²	13
6.	Предельный минимальный и максимальный размеры земельного участка (Рмин и Рмакс), м ²	— —
7.	Вид (виды) разрешенного использования	Для садоводства
7.1.	Дополнительные сведения об использовании земельного участка	—
8.	Кадастровый или иной государственный учетный номер (инвентарный) здания, сооружения, объекта незавершенного строительства, расположенного на земельном участке	—
9.	Сведения о земельных участках (землях общего пользования, территории общего пользования), посредством которых обеспечивается доступ	—
10.	Иные сведения	—
4. Пояснения к сведениям об уточняемом земельном участке с кадастровым номером		73:19:083501:466 :
1.	—	—

1. Сведения о характерных точках границ уточняемого земельного участка с кадастровым номером 73:19:083501:467 :
 Система координат МСК-73, зона 2 Зона № 2

Обозначение характерных точек границ	Координаты, м				Метод определения координат	Формулы, примененные для расчета средней квадратической погрешности определения координат характерных точек границ (Mt), с подставленными в такие формулы значениями и итоговые (вычисленные) значения Mt, м	Описание закрепления точки
	содержатся в Едином государственном реестре недвижимости		определены в результате выполнения комплексных кадастровых работ				
	X	Y	X	Y			
1	2	3	4	5	6	7	8
548	—	—	512 437,08	2 252 120,68	Метод спутниковых геодезических измерений (определений)	Mt = 0,10	—
16	—	—	512 459,88	2 252 132,39	Аналитический метод	0,10	
15	—	—	512 453,56	2 252 138,08			
549	—	—	512 450,18	2 252 141,28			
н550У	—	—	512 448,89	2 252 142,49	Метод спутниковых геодезических измерений (определений)	Mt = 0,10	
551	—	—	512 426,89	2 252 129,05			
552	—	—	512 430,20	2 252 126,18			
548	—	—	512 437,08	2 252 120,68			

2. Сведения о частях границ уточняемого земельного участка с кадастровым номером 73:19:083501:467 :

Обозначение части границ		Горизонтальное проложение (S), м	Описание прохождения части границ	Сведения о согласовании местоположения границ (согласовано/спорное)
от т.	до т.			
1	2	3	4	5
548	16	25,63	—	согласовано
16	15	8,50		
15	549	4,65		
549	н550У	1,77		
н550У	551	25,78		
551	552	4,38		
552	548	8,81		

3. Сведения о характеристиках уточняемого земельного участка с кадастровым номером 73:19:083501:467 :

№ п/п	Наименование характеристики земельного участка	Значение характеристики
1	2	3
1.	Адрес земельного участка	—
1.1.	Сведения о местоположении земельного участка (при отсутствии адреса) в структурированном в соответствии с федеральной информационной адресной системой виде	
1.2.	Дополнительные сведения о местоположении земельного участка	Местоположение установлено относительно ориентира, расположенного в границах участка. Почтовый адрес ориентира: обл Ульяновская р-н Ульяновский Садоводческое товарищество "Радуга" центральная участок 405.
2.	Площадь земельного участка ± величина погрешности определения (вычисления) площади ($P \pm \Delta P$), м ²	340 ± 6,00
3.	Формула, примененная для вычисления предельной погрешности определения площади земельного участка, с подставленными значениями и итоговые (вычисленные) значения	$3,5 * 0,10 * \sqrt{(340,00)} = 6$
4.	Площадь земельного участка согласно сведениям Единого государственного реестра недвижимости (Ркад), м ²	350,00
5.	Оценка расхождения Р и Ркад ($P - P_{кад}$), м ²	10
6.	Предельный минимальный и максимальный размеры земельного участка (Рмин и Рмакс), м ²	— —
7.	Вид (виды) разрешенного использования	Для садоводства
7.1.	Дополнительные сведения об использовании земельного участка	—
8.	Кадастровый или иной государственный учетный номер (инвентарный) здания, сооружения, объекта незавершенного строительства, расположенного на земельном участке	—
9.	Сведения о земельных участках (землях общего пользования, территории общего пользования), посредством которых обеспечивается доступ	—
10.	Иные сведения	—

4. Пояснения к сведениям об уточняемом земельном участке с кадастровым номером 73:19:083501:467 :

1.	—
----	---

1. Сведения о характерных точках границ уточняемого земельного участка с кадастровым номером 73:19:083501:468 :
 Система координат МСК-73, зона 2 Зона № 2

Обозначение характерных точек границ	Координаты, м				Метод определения координат	Формулы, примененные для расчета средней квадратической погрешности определения координат характерных точек границ (Mt), с подставленными в такие формулы значениями и итоговые (вычисленные) значения Mt, м	Описание закрепления точки
	содержатся в Едином государственном реестре недвижимости		определены в результате выполнения комплексных кадастровых работ				
	X	Y	X	Y			
1	2	3	4	5	6	7	8
н550У	—	—	512 448,89	2 252 142,49	Метод спутниковых геодезических измерений (определений)	Mt = 0,10	—
12	—	—	512 446,78	2 252 144,49	Аналитический метод	0,10	
11	—	—	512 439,45	2 252 150,08			
553	—	—	512 437,08	2 252 151,14			
554	—	—	512 416,45	2 252 138,55			
551	—	—	512 426,89	2 252 129,05	Метод спутниковых геодезических измерений (определений)	Mt = 0,10	
н550У	—	—	512 448,89	2 252 142,49			

2. Сведения о частях границ уточняемого земельного участка с кадастровым номером 73:19:083501:468 :

Обозначение части границ		Горизонтальное проложение (S), м	Описание прохождения части границ	Сведения о согласовании местоположения границ (согласовано/спорное)
от т.	до т.			
1	2	3	4	5
н550У	12	2,91	—	согласовано
12	11	9,22		
11	553	2,60		
553	554	24,17		
554	551	14,12		
551	н550У	25,78		

3. Сведения о характеристиках уточняемого земельного участка с кадастровым номером 73:19:083501:468 :

№ п/п	Наименование характеристики земельного участка	Значение характеристики
1	2	3
1	2	3

1	2	3
1.	Адрес земельного участка	—
1.1.	Сведения о местоположении земельного участка (при отсутствии адреса) в структурированном в соответствии с федеральной информационной адресной системой виде	
1.2.	Дополнительные сведения о местоположении земельного участка	Ульяновская область, р-н Ульяновский, с/т "Радуга" центральная, участок № 406
2.	Площадь земельного участка ± величина погрешности определения (вычисления) площади ($P \pm \Delta P$), м ²	344 ± 6,00
3.	Формула, примененная для вычисления предельной погрешности определения площади земельного участка, с подставленными значениями и итоговые (вычисленные) значения	$3,5 * 0,10 * \sqrt{(344,00)} = 6$
4.	Площадь земельного участка согласно сведениям Единого государственного реестра недвижимости (Ркад), м ²	360,00
5.	Оценка расхождения Р и Ркад ($P - P_{кад}$), м ²	16
6.	Предельный минимальный и максимальный размеры земельного участка (Рмин и Рмакс), м ²	— —
7.	Вид (виды) разрешенного использования	Для садоводства
7.1.	Дополнительные сведения об использовании земельного участка	—
8.	Кадастровый или иной государственный учетный номер (инвентарный) здания, сооружения, объекта незавершенного строительства, расположенного на земельном участке	—
9.	Сведения о земельных участках (землях общего пользования, территории общего пользования), посредством которых обеспечивается доступ	—
10.	Иные сведения	—
4. Пояснения к сведениям об уточняемом земельном участке с кадастровым номером		73:19:083501:468 :
1.	—	—

1. Сведения о характерных точках границ уточняемого земельного участка с кадастровым номером 73:19:083501:470 :
 Система координат МСК-73, зона 2 Зона № 2

Обозначение характерных точек границ	Координаты, м				Метод определения координат	Формулы, примененные для расчета средней квадратической погрешности определения координат характерных точек границ (Mt), с подставленными в такие формулы значениями и итоговые (вычисленные) значения Mt, м	Описание закрепления точки
	содержатся в Едином государственном реестре недвижимости		определены в результате выполнения комплексных кадастровых работ				
	X	Y	X	Y			
1	2	3	4	5	6	7	8
1459	—	—	512 548,25	2 251 856,07	Метод спутниковых геодезических измерений (определений)	0,03	—
1463	—	—	512 561,93	2 251 871,15			
1464	—	—	512 559,89	2 251 872,77		0,00	
1465	—	—	512 549,94	2 251 881,68			
1466	—	—	512 535,04	2 251 866,34		0,10	
1460	—	—	512 547,71	2 251 855,48			
1459	—	—	512 548,25	2 251 856,07		0,03	

2. Сведения о частях границ уточняемого земельного участка с кадастровым номером 73:19:083501:470 :

Обозначение части границ		Горизонтальное проложение (S), м	Описание прохождения части границ	Сведения о согласовании местоположения границ (согласовано/спорное)
от т.	до т.			
1	2	3	4	5
1459	1463	20,36	—	согласовано
1463	1464	2,60		
1464	1465	13,36		
1465	1466	21,39		
1466	1460	16,69		
1460	1459	0,80		

3. Сведения о характеристиках уточняемого земельного участка с кадастровым номером <u>73:19:083501:470</u> :		
№ п/п	Наименование характеристики земельного участка	Значение характеристики
1	2	3
1.	Адрес земельного участка	—
1.1.	Сведения о местоположении земельного участка (при отсутствии адреса) в структурированном в соответствии с федеральной информационной адресной системой виде	
1.2.	Дополнительные сведения о местоположении земельного участка	Местоположение установлено относительно ориентира, расположенного в границах участка. Почтовый адрес ориентира: обл Ульяновская р-н Ульяновский Садоводческое товарищество "Радуга" средняя участок 4.
2.	Площадь земельного участка ± величина погрешности определения (вычисления) площади ($P \pm \Delta P$), м ²	346 ± 7,00
3.	Формула, примененная для вычисления предельной погрешности определения площади земельного участка, с подставленными значениями и итоговые (вычисленные) значения	$3,5*0,10*\sqrt{(346,00)} = 7$
4.	Площадь земельного участка согласно сведениям Единого государственного реестра недвижимости (Ркад), м ²	370,00
5.	Оценка расхождения Р и Ркад ($P - P_{кад}$), м ²	24
6.	Предельный минимальный и максимальный размеры земельного участка (Рмин и Рмакс), м ²	— —
7.	Вид (виды) разрешенного использования	Для садоводства
7.1.	Дополнительные сведения об использовании земельного участка	—
8.	Кадастровый или иной государственный учетный номер (инвентарный) здания, сооружения, объекта незавершенного строительства, расположенного на земельном участке	73:19:083501:1451
9.	Сведения о земельных участках (землях общего пользования, территории общего пользования), посредством которых обеспечивается доступ	—
10.	Иные сведения	Запрещение. Обременение возникает на основании: Постановление судебного пристава-исполнителя ОСП по Железнодорожному району г. Ульяновска и г. Новоульяновску № 228679985/7342, документ выдан ОСП по Железнодорожному району г. Ульяновска и г. Новоульяновску Запрещение. Обременение возникает на основании: Постановление ОСП по Железнодорожному району г. Ульяновска и г. Новоульяновску о запрете на совершение действий по регистрации (pdf) № 220381401/7342, документ выдан ОСП по Железнодорожному району г. Ульяновска и г. Новоульяновску

4. Пояснения к сведениям об уточняемом земельном участке с кадастровым номером 73:19:083501:470 :

1. —

1. Сведения о характерных точках границ уточняемого земельного участка с кадастровым номером 73:19:083501:471 :

Система координат МСК-73, зона 2 Зона № 2

Обозначение характерных точек границ	Координаты, м				Метод определения координат	Формулы, примененные для расчета средней квадратической погрешности определения координат характерных точек границ (Mt), с подставленными в такие формулы значениями и итоговые (вычисленные) значения Mt, м	Описание закрепления точки
	содержатся в Едином государственном реестре недвижимости		определены в результате выполнения комплексных кадастровых работ				
	X	Y	X	Y			
1	2	3	4	5	6	7	8
1897	—	—	512 331,33	2 252 075,59	Метод спутниковых геодезических измерений (определений)	0,00	—
1896	—	—	512 353,15	2 252 088,10		0,10	
1899	—	—	512 344,44	2 252 095,92			
1900	—	—	512 343,33	2 252 096,90		0,00	
1901	—	—	512 321,03	2 252 084,81			
1897	—	—	512 331,33	2 252 075,59			

2. Сведения о частях границ уточняемого земельного участка с кадастровым номером 73:19:083501:471 :

Обозначение части границ		Горизонтальное проложение (S), м	Описание прохождения части границ	Сведения о согласовании местоположения границ (согласовано/спорное)
от т.	до т.			
1	2	3	4	5
1897	1896	25,15	—	согласовано
1896	1899	11,71		
1899	1900	1,48		
1900	1901	25,37		
1901	1897	13,82		

3. Сведения о характеристиках уточняемого земельного участка с кадастровым номером 73:19:083501:471 :

№ п/п	Наименование характеристики земельного участка	Значение характеристики
1	2	3
1.	Адрес земельного участка	—
1.1.	Сведения о местоположении земельного участка (при отсутствии адреса) в структурированном в соответствии с федеральной информационной адресной системой виде	
1.2.	Дополнительные сведения о местоположении земельного участка	обл. Ульяновская, р-н Ульяновский, Садоводческое товарищество "Радуга" центральная, участок 410
2.	Площадь земельного участка ± величина погрешности определения (вычисления) площади ($P \pm \Delta P$), м ²	323 ± 6,00
3.	Формула, примененная для вычисления предельной погрешности определения площади земельного участка, с подставленными значениями и итоговые (вычисленные) значения	$3,5 * 0,10 * \sqrt{(323,00)} = 6$
4.	Площадь земельного участка согласно сведениям Единого государственного реестра недвижимости (Ркад), м ²	340,00
5.	Оценка расхождения Р и Ркад ($P - P_{кад}$), м ²	17
6.	Предельный минимальный и максимальный размеры земельного участка (Рмин и Рмакс), м ²	— —
7.	Вид (виды) разрешенного использования	Для садоводства
7.1.	Дополнительные сведения об использовании земельного участка	—
8.	Кадастровый или иной государственный учетный номер (инвентарный) здания, сооружения, объекта незавершенного строительства, расположенного на земельном участке	73:19:083501:1419
9.	Сведения о земельных участках (землях общего пользования, территории общего пользования), посредством которых обеспечивается доступ	—
10.	Иные сведения	—

4. Пояснения к сведениям об уточняемом земельном участке с кадастровым номером 73:19:083501:471 :

1.	—
----	---

1. Сведения о характерных точках границ уточняемого земельного участка с кадастровым номером 73:19:083501:472 :
 Система координат МСК-73, зона 2 Зона № 2

Обозначение характерных точек границ	Координаты, м				Метод определения координат	Формулы, примененные для расчета средней квадратической погрешности определения координат характерных точек границ (Mt), с подставленными в такие формулы значениями и итоговые (вычисленные) значения Mt, м	Описание закрепления точки
	содержатся в Едином государственном реестре недвижимости		определены в результате выполнения комплексных кадастровых работ				
	X	Y	X	Y			
1	2	3	4	5	6	7	8
1901	—	—	512 321,03	2 252 084,81	Метод спутниковых геодезических измерений (определений)	0,00	—
1900	—	—	512 343,33	2 252 096,90		0,10	
н1902У	—	—	512 331,98	2 252 106,25		Mt = 0,10	
1903	—	—	512 310,57	2 252 093,75		0,00	
1901	—	—	512 321,03	2 252 084,81			

2. Сведения о частях границ уточняемого земельного участка с кадастровым номером 73:19:083501:472 :

Обозначение части границ		Горизонтальное проложение (S), м	Описание прохождения части границ	Сведения о согласовании местоположения границ (согласовано/спорное)
от т.	до т.			
1	2	3	4	5
1901	1900	25,37	—	согласовано
1900	н1902У	14,71		
н1902У	1903	24,79		
1903	1901	13,76		

3. Сведения о характеристиках уточняемого земельного участка с кадастровым номером 73:19:083501:472 :

№ п/п	Наименование характеристики земельного участка	Значение характеристики
1	2	3
1	2	3

1	2	3
1.	Адрес земельного участка	—
1.1.	Сведения о местоположении земельного участка (при отсутствии адреса) в структурированном в соответствии с федеральной информационной адресной системой виде	
1.2.	Дополнительные сведения о местоположении земельного участка	Местоположение установлено относительно ориентира, расположенного в границах участка. Почтовый адрес ориентира: обл Ульяновская р-н Ульяновский Садоводческое товарищество "Радуга" центральная участок 411.
2.	Площадь земельного участка \pm величина погрешности определения (вычисления) площади ($P \pm \Delta P$), м ²	334 \pm 6,00
3.	Формула, примененная для вычисления предельной погрешности определения площади земельного участка, с подставленными значениями и итоговые (вычисленные) значения	$3,5 * 0,10 * \sqrt{(334,00)} = 6$
4.	Площадь земельного участка согласно сведениям Единого государственного реестра недвижимости (Ркад), м ²	340,00
5.	Оценка расхождения P и Ркад ($P - P_{кад}$), м ²	6
6.	Предельный минимальный и максимальный размеры земельного участка (Рмин и Рмакс), м ²	— —
7.	Вид (виды) разрешенного использования	Для садоводства
7.1.	Дополнительные сведения об использовании земельного участка	—
8.	Кадастровый или иной государственный учетный номер (инвентарный) здания, сооружения, объекта незавершенного строительства, расположенного на земельном участке	—
9.	Сведения о земельных участках (землях общего пользования, территории общего пользования), посредством которых обеспечивается доступ	—
10.	Иные сведения	—
4. Пояснения к сведениям об уточняемом земельном участке с кадастровым номером		73:19:083501:472 :
1.		—

1. Сведения о характерных точках границ уточняемого земельного участка с кадастровым номером 73:19:083501:473 :
 Система координат МСК-73, зона 2 Зона № 2

Обозначение характерных точек границ	Координаты, м				Метод определения координат	Формулы, примененные для расчета средней квадратической погрешности определения координат характерных точек границ (Mt), с подставленными в такие формулы значениями и итоговые (вычисленные) значения Mt, м	Описание закрепления точки
	содержатся в Едином государственном реестре недвижимости		определены в результате выполнения комплексных кадастровых работ				
	X	Y	X	Y			
1	2	3	4	5	6	7	8
1900	—	—	512 343,33	2 252 096,90	Метод спутниковых геодезических измерений (определений)	0,10	—
1916	—	—	512 364,43	2 252 109,31			
н1917У	—	—	512 353,80	2 252 118,72		Mt = 0,10	
н1902У	—	—	512 331,98	2 252 106,25			
1900	—	—	512 343,33	2 252 096,90		0,10	

2. Сведения о частях границ уточняемого земельного участка с кадастровым номером 73:19:083501:473 :

Обозначение части границ		Горизонтальное проложение (S), м	Описание прохождения части границ	Сведения о согласовании местоположения границ (согласовано/спорное)
от т.	до т.			
1	2	3	4	5
1900	1916	24,48	—	согласовано
1916	н1917У	14,20		
н1917У	н1902У	25,13		
н1902У	1900	14,71		

3. Сведения о характеристиках уточняемого земельного участка с кадастровым номером 73:19:083501:473 :

№ п/п	Наименование характеристики земельного участка	Значение характеристики
1	2	3
1	2	3

1	2	3
1.	Адрес земельного участка	—
1.1.	Сведения о местоположении земельного участка (при отсутствии адреса) в структурированном в соответствии с федеральной информационной адресной системой виде	
1.2.	Дополнительные сведения о местоположении земельного участка	Местоположение установлено относительно ориентира, расположенного в границах участка. Почтовый адрес ориентира: Ульяновская обл., р-н Ульяновский, садоводческое товарищество "Радуга" центральная, участок № 412.
2.	Площадь земельного участка \pm величина погрешности определения (вычисления) площади ($P \pm \Delta P$), м ²	338 \pm 6,00
3.	Формула, примененная для вычисления предельной погрешности определения площади земельного участка, с подставленными значениями и итоговые (вычисленные) значения	$3,5 * 0,10 * \sqrt{(338,00)} = 6$
4.	Площадь земельного участка согласно сведениям Единого государственного реестра недвижимости (Ркад), м ²	340,00
5.	Оценка расхождения P и Ркад ($P - P_{кад}$), м ²	2
6.	Предельный минимальный и максимальный размеры земельного участка (Рмин и Рмакс), м ²	— —
7.	Вид (виды) разрешенного использования	Для садоводства
7.1.	Дополнительные сведения об использовании земельного участка	—
8.	Кадастровый или иной государственный учетный номер (инвентарный) здания, сооружения, объекта незавершенного строительства, расположенного на земельном участке	—
9.	Сведения о земельных участках (землях общего пользования, территории общего пользования), посредством которых обеспечивается доступ	—
10.	Иные сведения	—
4. Пояснения к сведениям об уточняемом земельном участке с кадастровым номером		73:19:083501:473 :
1.		—

1. Сведения о характерных точках границ уточняемого земельного участка с кадастровым номером 73:19:083501:474 :
 Система координат МСК-73, зона 2 Зона № 2

Обозначение характерных точек границ	Координаты, м				Метод определения координат	Формулы, примененные для расчета средней квадратической погрешности определения координат характерных точек границ (Mt), с подставленными в такие формулы значениями и итоговые (вычисленные) значения Mt, м	Описание закрепления точки
	содержатся в Едином государственном реестре недвижимости		определены в результате выполнения комплексных кадастровых работ				
	X	Y	X	Y			
1	2	3	4	5	6	7	8
2028	—	—	512 369,09	2 252 111,37	Метод спутниковых геодезических измерений (определений)	0,10	—
2029	—	—	512 390,63	2 252 124,28			
н2030У	—	—	512 379,93	2 252 133,27		Mt = 0,10	
2031	—	—	512 358,09	2 252 120,54			
2032	—	—	512 360,36	2 252 118,60		0,00	
2033	—	—	512 363,82	2 252 116,08			
2028	—	—	512 369,09	2 252 111,37		0,10	

2. Сведения о частях границ уточняемого земельного участка с кадастровым номером 73:19:083501:474 :

Обозначение части границ		Горизонтальное проложение (S), м	Описание прохождения части границ	Сведения о согласовании местоположения границ (согласовано/спорное)
от т.	до т.			
1	2	3	4	5
2028	2029	25,11	—	согласовано
2029	н2030У	13,98		
н2030У	2031	25,28		
2031	2032	2,99		
2032	2033	4,28		
2033	2028	7,07		

3. Сведения о характеристиках уточняемого земельного участка с кадастровым номером 73:19:083501:474 :

№ п/п	Наименование характеристики земельного участка	Значение характеристики
1	2	3
1.	Адрес земельного участка	—
1.1.	Сведения о местоположении земельного участка (при отсутствии адреса) в структурированном в соответствии с федеральной информационной адресной системой виде	
1.2.	Дополнительные сведения о местоположении земельного участка	Ульяновская обл., р-н Ульяновский, садоводческое товарищество "Радуга" центральная, участок 413
2.	Площадь земельного участка ± величина погрешности определения (вычисления) площади ($P \pm \Delta P$), м ²	335 ± 6,00
3.	Формула, примененная для вычисления предельной погрешности определения площади земельного участка, с подставленными значениями и итоговые (вычисленные) значения	$3,5 * 0,10 * \sqrt{(335,00)} = 6$
4.	Площадь земельного участка согласно сведениям Единого государственного реестра недвижимости (Ркад), м ²	350,00
5.	Оценка расхождения Р и Ркад ($P - P_{кад}$), м ²	15
6.	Предельный минимальный и максимальный размеры земельного участка (Рмин и Рмакс), м ²	— —
7.	Вид (виды) разрешенного использования	Для садоводства
7.1.	Дополнительные сведения об использовании земельного участка	—
8.	Кадастровый или иной государственный учетный номер (инвентарный) здания, сооружения, объекта незавершенного строительства, расположенного на земельном участке	—
9.	Сведения о земельных участках (землях общего пользования, территории общего пользования), посредством которых обеспечивается доступ	—
10.	Иные сведения	—

4. Пояснения к сведениям об уточняемом земельном участке с кадастровым номером 73:19:083501:474 :

1.	—
----	---

1. Сведения о характерных точках границ уточняемого земельного участка с кадастровым номером 73:19:083501:478 :
 Система координат МСК-73, зона 2 Зона № 2

Обозначение характерных точек границ	Координаты, м				Метод определения координат	Формулы, примененные для расчета средней квадратической погрешности определения координат характерных точек границ (Mt), с подставленными в такие формулы значениями и итоговые (вычисленные) значения Mt, м	Описание закрепления точки
	содержатся в Едином государственном реестре недвижимости		определены в результате выполнения комплексных кадастровых работ				
	X	Y	X	Y			
1	2	3	4	5	6	7	8
1498	—	—	512 388,14	2 251 992,70	Метод спутниковых геодезических измерений (определений)	0,02	—
1497	—	—	512 402,10	2 252 008,06		0,00	
1499	—	—	512 388,87	2 252 019,66			
1500	—	—	512 374,40	2 252 004,04			
1501	—	—	512 377,39	2 252 001,42		0,02	
1498	—	—	512 388,14	2 251 992,70			

2. Сведения о частях границ уточняемого земельного участка с кадастровым номером 73:19:083501:478 :

Обозначение части границ		Горизонтальное проложение (S), м	Описание прохождения части границ	Сведения о согласовании местоположения границ (согласовано/спорное)
от т.	до т.			
1	2	3	4	5
1498	1497	20,76	—	согласовано
1497	1499	17,60		
1499	1500	21,29		
1500	1501	3,98		
1501	1498	13,84		

3. Сведения о характеристиках уточняемого земельного участка с кадастровым номером 73:19:083501:478 :

№ п/п	Наименование характеристики земельного участка	Значение характеристики
1	2	3

1	2	3
1.	Адрес земельного участка	—
1.1.	Сведения о местоположении земельного участка (при отсутствии адреса) в структурированном в соответствии с федеральной информационной адресной системой виде	
1.2.	Дополнительные сведения о местоположении земельного участка	обл. Ульяновская, р-н Ульяновский, Садоводческое товарищество "Радуга" средняя участок 16
2.	Площадь земельного участка ± величина погрешности определения (вычисления) площади ($P \pm \Delta P$), м ²	373 ± 7,00
3.	Формула, примененная для вычисления предельной погрешности определения площади земельного участка, с подставленными значениями и итоговые (вычисленные) значения	$3,5 * 0,10 * \sqrt{(373,00)} = 7$
4.	Площадь земельного участка согласно сведениям Единого государственного реестра недвижимости (Ркад), м ²	350,00
5.	Оценка расхождения Р и Ркад ($P - P_{кад}$), м ²	23
6.	Предельный минимальный и максимальный размеры земельного участка ($P_{мин}$ и $P_{макс}$), м ²	— —
7.	Вид (виды) разрешенного использования	Для садоводства
7.1.	Дополнительные сведения об использовании земельного участка	—
8.	Кадастровый или иной государственный учетный номер (инвентарный) здания, сооружения, объекта незавершенного строительства, расположенного на земельном участке	73:19:083501:1446
9.	Сведения о земельных участках (землях общего пользования, территории общего пользования), посредством которых обеспечивается доступ	—
10.	Иные сведения	—
4. Пояснения к сведениям об уточняемом земельном участке с кадастровым номером		73:19:083501:478 :
1.	—	—

1. Сведения о характерных точках границ уточняемого земельного участка с кадастровым номером 73:19:083501:479 :
 Система координат МСК-73, зона 2 Зона № 2

Обозначение характерных точек границ	Координаты, м				Метод определения координат	Формулы, примененные для расчета средней квадратической погрешности определения координат характерных точек границ (Mt), с подставленными в такие формулы значениями и итоговые (вычисленные) значения Mt, м	Описание закрепления точки
	содержатся в Едином государственном реестре недвижимости		определены в результате выполнения комплексных кадастровых работ				
	X	Y	X	Y			
1	2	3	4	5	6	7	8
2031	—	—	512 358,09	2 252 120,54	Метод спутниковых геодезических измерений (определений)	0,00	—
н2030У	—	—	512 379,93	2 252 133,27		Mt = 0,10	
2038	—	—	512 369,09	2 252 142,44		0,02	
2039	—	—	512 347,71	2 252 129,42		0,02	
2031	—	—	512 358,09	2 252 120,54		0,00	

2. Сведения о частях границ уточняемого земельного участка с кадастровым номером 73:19:083501:479 :

Обозначение части границ		Горизонтальное проложение (S), м	Описание прохождения части границ	Сведения о согласовании местоположения границ (согласовано/спорное)
от т.	до т.			
1	2	3	4	5
2031	н2030У	25,28	—	согласовано
н2030У	2038	14,20		
2038	2039	25,03		
2039	2031	13,66		

3. Сведения о характеристиках уточняемого земельного участка с кадастровым номером 73:19:083501:479 :

№ п/п	Наименование характеристики земельного участка	Значение характеристики
1	2	3
1	2	3

1	2	3
1.	Адрес земельного участка	—
1.1.	Сведения о местоположении земельного участка (при отсутствии адреса) в структурированном в соответствии с федеральной информационной адресной системой виде	
1.2.	Дополнительные сведения о местоположении земельного участка	обл. Ульяновская, р-н Ульяновский, Садоводческое товарищество "Радуга" центральная, участок 418
2.	Площадь земельного участка ± величина погрешности определения (вычисления) площади ($P \pm \Delta P$), м ²	332 ± 6,00
3.	Формула, примененная для вычисления предельной погрешности определения площади земельного участка, с подставленными значениями и итоговые (вычисленные) значения	$3,5 * 0,10 * \sqrt{(332,00)} = 6$
4.	Площадь земельного участка согласно сведениям Единого государственного реестра недвижимости (Ркад), м ²	350,00
5.	Оценка расхождения Р и Ркад ($P - P_{кад}$), м ²	18
6.	Предельный минимальный и максимальный размеры земельного участка (Рмин и Рмакс), м ²	— —
7.	Вид (виды) разрешенного использования	Для садоводства
7.1.	Дополнительные сведения об использовании земельного участка	—
8.	Кадастровый или иной государственный учетный номер (инвентарный) здания, сооружения, объекта незавершенного строительства, расположенного на земельном участке	—
9.	Сведения о земельных участках (землях общего пользования, территории общего пользования), посредством которых обеспечивается доступ	—
10.	Иные сведения	—
4. Пояснения к сведениям об уточняемом земельном участке с кадастровым номером		73:19:083501:479 :
1.	—	—

1. Сведения о характерных точках границ уточняемого земельного участка с кадастровым номером 73:19:083501:480 :
 Система координат МСК-73, зона 2 Зона № 2

Обозначение характерных точек границ	Координаты, м				Метод определения координат	Формулы, примененные для расчета средней квадратической погрешности определения координат характерных точек границ (Mt), с подставленными в такие формулы значениями и итоговые (вычисленные) значения Mt, м	Описание закрепления точки
	содержатся в Едином государственном реестре недвижимости		определены в результате выполнения комплексных кадастровых работ				
	X	Y	X	Y			
1	2	3	4	5	6	7	8
н1902У	—	—	512 331,98	2 252 106,25	Метод спутниковых геодезических измерений (определений)	Mt = 0,10	—
н1917У	—	—	512 353,80	2 252 118,72		0,00	
1918	—	—	512 343,16	2 252 128,14			
н1904У	—	—	512 321,45	2 252 115,38			
н1902У	—	—	512 331,98	2 252 106,25		Mt = 0,10	

2. Сведения о частях границ уточняемого земельного участка с кадастровым номером 73:19:083501:480 :

Обозначение части границ		Горизонтальное проложение (S), м	Описание прохождения части границ	Сведения о согласовании местоположения границ (согласовано/спорное)
от т.	до т.			
1	2	3	4	5
н1902У	н1917У	25,13	—	согласовано
н1917У	1918	14,21		
1918	н1904У	25,18		
н1904У	н1902У	13,94		

3. Сведения о характеристиках уточняемого земельного участка с кадастровым номером 73:19:083501:480 :

№ п/п	Наименование характеристики земельного участка	Значение характеристики
1	2	3

1	2	3
1.	Адрес земельного участка	—
1.1.	Сведения о местоположении земельного участка (при отсутствии адреса) в структурированном в соответствии с федеральной информационной адресной системой виде	
1.2.	Дополнительные сведения о местоположении земельного участка	обл Ульяновская, р-н Ульяновский, Садоводческое товарищество "Радуга" центральная, участок 419
2.	Площадь земельного участка ± величина погрешности определения (вычисления) площади ($P \pm \Delta P$), м ²	335 ± 6,00
3.	Формула, примененная для вычисления предельной погрешности определения площади земельного участка, с подставленными значениями и итоговые (вычисленные) значения	$3,5 * 0,10 * \sqrt{(335,00)} = 6$
4.	Площадь земельного участка согласно сведениям Единого государственного реестра недвижимости (Ркад), м ²	350,00
5.	Оценка расхождения Р и Ркад ($P - P_{кад}$), м ²	15
6.	Предельный минимальный и максимальный размеры земельного участка (Рмин и Рмакс), м ²	— —
7.	Вид (виды) разрешенного использования	Для садоводства
7.1.	Дополнительные сведения об использовании земельного участка	—
8.	Кадастровый или иной государственный учетный номер (инвентарный) здания, сооружения, объекта незавершенного строительства, расположенного на земельном участке	—
9.	Сведения о земельных участках (землях общего пользования, территории общего пользования), посредством которых обеспечивается доступ	—
10.	Иные сведения	—
4. Пояснения к сведениям об уточняемом земельном участке с кадастровым номером		73:19:083501:480 :
1.	—	—

1. Сведения о характерных точках границ уточняемого земельного участка с кадастровым номером 73:19:083501:481 :
 Система координат МСК-73, зона 2 Зона № 2

Обозначение характерных точек границ	Координаты, м				Метод определения координат	Формулы, примененные для расчета средней квадратической погрешности определения координат характерных точек границ (Mt), с подставленными в такие формулы значениями и итоговые (вычисленные) значения Mt, м	Описание закрепления точки
	содержатся в Едином государственном реестре недвижимости		определены в результате выполнения комплексных кадастровых работ				
	X	Y	X	Y			
1	2	3	4	5	6	7	8
1903	—	—	512 310,57	2 252 093,75	Метод спутниковых геодезических измерений (определений)	0,00	—
н1902У	—	—	512 331,98	2 252 106,25		Mt = 0,10	
н1904У	—	—	512 321,45	2 252 115,38			
н1905У	—	—	512 303,35	2 252 104,44			
1906	—	—	512 299,89	2 252 102,97		0,00	
1903	—	—	512 310,57	2 252 093,75			

2. Сведения о частях границ уточняемого земельного участка с кадастровым номером 73:19:083501:481 :

Обозначение части границ		Горизонтальное проложение (S), м	Описание прохождения части границ	Сведения о согласовании местоположения границ (согласовано/спорное)
от т.	до т.			
1	2	3	4	5
1903	н1902У	24,79	—	согласовано
н1902У	н1904У	13,94		
н1904У	н1905У	21,15		
н1905У	1906	3,76		
1906	1903	14,11		

3. Сведения о характеристиках уточняемого земельного участка с кадастровым номером 73:19:083501:481 :

№ п/п	Наименование характеристики земельного участка	Значение характеристики
1	2	3

1	2	3
1.	Адрес земельного участка	—
1.1.	Сведения о местоположении земельного участка (при отсутствии адреса) в структурированном в соответствии с федеральной информационной адресной системой виде	
1.2.	Дополнительные сведения о местоположении земельного участка	Местоположение установлено относительно ориентира, расположенного в границах участка. Почтовый адрес ориентира: обл Ульяновская р-н Ульяновский Садоводческое товарищество "Радуга" центральная участок 420.
2.	Площадь земельного участка \pm величина погрешности определения (вычисления) площади ($P \pm \Delta P$), м ²	324 \pm 6,00
3.	Формула, примененная для вычисления предельной погрешности определения площади земельного участка, с подставленными значениями и итоговые (вычисленные) значения	$3,5 * 0,10 * \sqrt{(324,00)} = 6$
4.	Площадь земельного участка согласно сведениям Единого государственного реестра недвижимости (Ркад), м ²	350,00
5.	Оценка расхождения P и Ркад ($P - P_{кад}$), м ²	26
6.	Предельный минимальный и максимальный размеры земельного участка (Рмин и Рмакс), м ²	— —
7.	Вид (виды) разрешенного использования	Для садоводства
7.1.	Дополнительные сведения об использовании земельного участка	—
8.	Кадастровый или иной государственный учетный номер (инвентарный) здания, сооружения, объекта незавершенного строительства, расположенного на земельном участке	—
9.	Сведения о земельных участках (землях общего пользования, территории общего пользования), посредством которых обеспечивается доступ	—
10.	Иные сведения	—
4. Пояснения к сведениям об уточняемом земельном участке с кадастровым номером		73:19:083501:481 :
1.		—

1. Сведения о характерных точках границ уточняемого земельного участка с кадастровым номером 73:19:083501:482 :
 Система координат МСК-73, зона 2 Зона № 2

Обозначение характерных точек границ	Координаты, м				Метод определения координат	Формулы, примененные для расчета средней квадратической погрешности определения координат характерных точек границ (Mt), с подставленными в такие формулы значениями и итоговые (вычисленные) значения Mt, м	Описание закрепления точки
	содержатся в Едином государственном реестре недвижимости		определены в результате выполнения комплексных кадастровых работ				
	X	Y	X	Y			
1	2	3	4	5	6	7	8
1906	—	—	512 299,89	2 252 102,97	Метод спутниковых геодезических измерений (определений)	0,00	—
н1905У	—	—	512 303,35	2 252 104,44		Mt = 0,10	
н1904У	—	—	512 321,45	2 252 115,38		0,03	
1907	—	—	512 310,83	2 252 124,25		Mt = 0,10	
1908	—	—	512 289,50	2 252 111,84		0,00	
1906	—	—	512 299,89	2 252 102,97			

2. Сведения о частях границ уточняемого земельного участка с кадастровым номером 73:19:083501:482 :

Обозначение части границ		Горизонтальное проложение (S), м	Описание прохождения части границ	Сведения о согласовании местоположения границ (согласовано/спорное)
от т.	до т.			
1	2	3	4	5
1906	н1905У	3,76	—	согласовано
н1905У	н1904У	21,15		
н1904У	1907	13,84		
1907	1908	24,68		
1908	1906	13,66		

3. Сведения о характеристиках уточняемого земельного участка с кадастровым номером 73:19:083501:482 :

№ п/п	Наименование характеристики земельного участка	Значение характеристики
1	2	3

1	2	3
1.	Адрес земельного участка	—
1.1.	Сведения о местоположении земельного участка (при отсутствии адреса) в структурированном в соответствии с федеральной информационной адресной системой виде	
1.2.	Дополнительные сведения о местоположении земельного участка	Местоположение установлено относительно ориентира, расположенного в границах участка. Почтовый адрес ориентира: обл. Ульяновская, р-н Ульяновский, Садоводческое товарищество "Радуга" центральная, участок 421.
2.	Площадь земельного участка \pm величина погрешности определения (вычисления) площади ($P \pm \Delta P$), м ²	326 \pm 6,00
3.	Формула, примененная для вычисления предельной погрешности определения площади земельного участка, с подставленными значениями и итоговые (вычисленные) значения	$3,5 * 0,10 * \sqrt{(326,00)} = 6$
4.	Площадь земельного участка согласно сведениям Единого государственного реестра недвижимости (Ркад), м ²	310,00
5.	Оценка расхождения P и Ркад ($P - P_{кад}$), м ²	16
6.	Предельный минимальный и максимальный размеры земельного участка (Рмин и Рмакс), м ²	— —
7.	Вид (виды) разрешенного использования	Для садоводства
7.1.	Дополнительные сведения об использовании земельного участка	—
8.	Кадастровый или иной государственный учетный номер (инвентарный) здания, сооружения, объекта незавершенного строительства, расположенного на земельном участке	73:19:083501:1541
9.	Сведения о земельных участках (землях общего пользования, территории общего пользования), посредством которых обеспечивается доступ	—
10.	Иные сведения	—
4. Пояснения к сведениям об уточняемом земельном участке с кадастровым номером		73:19:083501:482 :
1.		—

1. Сведения о характерных точках границ уточняемого земельного участка с кадастровым номером 73:19:083501:483 :
 Система координат МСК-73, зона 2 Зона № 2

Обозначение характерных точек границ	Координаты, м				Метод определения координат	Формулы, примененные для расчета средней квадратической погрешности определения координат характерных точек границ (Mt), с подставленными в такие формулы значениями и итоговые (вычисленные) значения Mt, м	Описание закрепления точки
	содержатся в Едином государственном реестре недвижимости		определены в результате выполнения комплексных кадастровых работ				
	X	Y	X	Y			
1	2	3	4	5	6	7	8
н1904У	—	—	512 321,45	2 252 115,38	Метод спутниковых геодезических измерений (определений)	Mt = 0,10	—
1918	—	—	512 343,16	2 252 128,14		0,00	
1919	—	—	512 333,58	2 252 137,03		0,03	
1920	—	—	512 333,26	2 252 137,30			
1907	—	—	512 310,83	2 252 124,25			
н1904У	—	—	512 321,45	2 252 115,38		Mt = 0,10	

2. Сведения о частях границ уточняемого земельного участка с кадастровым номером 73:19:083501:483 :

Обозначение части границ		Горизонтальное проложение (S), м	Описание прохождения части границ	Сведения о согласовании местоположения границ (согласовано/спорное)
от т.	до т.			
1	2	3	4	5
н1904У	1918	25,18	—	согласовано
1918	1919	13,07		
1919	1920	0,42		
1920	1907	25,95		
1907	н1904У	13,84		

3. Сведения о характеристиках уточняемого земельного участка с кадастровым номером 73:19:083501:483 :

№ п/п	Наименование характеристики земельного участка	Значение характеристики
1	2	3
1		

1	2	3
1.	Адрес земельного участка	—
1.1.	Сведения о местоположении земельного участка (при отсутствии адреса) в структурированном в соответствии с федеральной информационной адресной системой виде	
1.2.	Дополнительные сведения о местоположении земельного участка	Местоположение установлено относительно ориентира, расположенного в границах участка. Почтовый адрес ориентира: обл Ульяновская р-н Ульяновский Садоводческое товарищество "Радуга" центральная участок 422.
2.	Площадь земельного участка \pm величина погрешности определения (вычисления) площади ($P \pm \Delta P$), м ²	332 \pm 6,00
3.	Формула, примененная для вычисления предельной погрешности определения площади земельного участка, с подставленными значениями и итоговые (вычисленные) значения	$3,5 * 0,10 * \sqrt{(332,00)} = 6$
4.	Площадь земельного участка согласно сведениям Единого государственного реестра недвижимости (Ркад), м ²	350,00
5.	Оценка расхождения P и Ркад (P - Ркад), м ²	18
6.	Предельный минимальный и максимальный размеры земельного участка (Рмин и Рмакс), м ²	— —
7.	Вид (виды) разрешенного использования	Для садоводства
7.1.	Дополнительные сведения об использовании земельного участка	—
8.	Кадастровый или иной государственный учетный номер (инвентарный) здания, сооружения, объекта незавершенного строительства, расположенного на земельном участке	—
9.	Сведения о земельных участках (землях общего пользования, территории общего пользования), посредством которых обеспечивается доступ	—
10.	Иные сведения	—
4. Пояснения к сведениям об уточняемом земельном участке с кадастровым номером		73:19:083501:483 :
1.		—

1. Сведения о характерных точках границ уточняемого земельного участка с кадастровым номером 73:19:083501:485 :
 Система координат МСК-73, зона 2 Зона № 2

Обозначение характерных точек границ	Координаты, м				Метод определения координат	Формулы, примененные для расчета средней квадратической погрешности определения координат характерных точек границ (Mt), с подставленными в такие формулы значениями и итоговые (вычисленные) значения Mt, м	Описание закрепления точки
	содержатся в Едином государственном реестре недвижимости		определены в результате выполнения комплексных кадастровых работ				
	X	Y	X	Y			
1	2	3	4	5	6	7	8
2038	—	—	512 369,09	2 252 142,44	Метод спутниковых геодезических измерений (определений)	0,02	—
2037	—	—	512 391,47	2 252 155,54		0,00	
2040	—	—	512 381,12	2 252 164,55		0,10	
2041	—	—	512 359,39	2 252 151,23		0,02	
2038	—	—	512 369,09	2 252 142,44			

2. Сведения о частях границ уточняемого земельного участка с кадастровым номером 73:19:083501:485 :

Обозначение части границ		Горизонтальное проложение (S), м	Описание прохождения части границ	Сведения о согласовании местоположения границ (согласовано/спорное)
от т.	до т.			
1	2	3	4	5
2038	2037	25,93	—	согласовано
2037	2040	13,72		
2040	2041	25,49		
2041	2038	13,09		

3. Сведения о характеристиках уточняемого земельного участка с кадастровым номером 73:19:083501:485 :

№ п/п	Наименование характеристики земельного участка	Значение характеристики
1	2	3

1	2	3
1.	Адрес земельного участка	—
1.1.	Сведения о местоположении земельного участка (при отсутствии адреса) в структурированном в соответствии с федеральной информационной адресной системой виде	
1.2.	Дополнительные сведения о местоположении земельного участка	Ульяновская область, г. Ульяновск, садоводческое товарищество "Радуга" центральная, участок 424
2.	Площадь земельного участка ± величина погрешности определения (вычисления) площади ($P \pm \Delta P$), м ²	329 ± 6,00
3.	Формула, примененная для вычисления предельной погрешности определения площади земельного участка, с подставленными значениями и итоговые (вычисленные) значения	$3,5 * 0,10 * \sqrt{(329,00)} = 6$
4.	Площадь земельного участка согласно сведениям Единого государственного реестра недвижимости (Ркад), м ²	330,00
5.	Оценка расхождения P и Ркад ($P - P_{кад}$), м ²	1
6.	Предельный минимальный и максимальный размеры земельного участка (Рмин и Рмакс), м ²	— —
7.	Вид (виды) разрешенного использования	Для садоводства
7.1.	Дополнительные сведения об использовании земельного участка	—
8.	Кадастровый или иной государственный учетный номер (инвентарный) здания, сооружения, объекта незавершенного строительства, расположенного на земельном участке	—
9.	Сведения о земельных участках (землях общего пользования, территории общего пользования), посредством которых обеспечивается доступ	—
10.	Иные сведения	—
4. Пояснения к сведениям об уточняемом земельном участке с кадастровым номером		73:19:083501:485 :
1.	—	—

1. Сведения о характерных точках границ уточняемого земельного участка с кадастровым номером 73:19:083501:486 :
 Система координат МСК-73, зона 2 Зона № 2

Обозначение характерных точек границ	Координаты, м				Метод определения координат	Формулы, примененные для расчета средней квадратической погрешности определения координат характерных точек границ (Mt), с подставленными в такие формулы значениями и итоговые (вычисленные) значения Mt, м	Описание закрепления точки
	содержатся в Едином государственном реестре недвижимости		определены в результате выполнения комплексных кадастровых работ				
	X	Y	X	Y			
1	2	3	4	5	6	7	8
555	—	—	512 396,90	2 252 156,77	Аналитический метод	0,10	—
556	—	—	512 417,65	2 252 169,40			
557	—	—	512 413,34	2 252 172,91			
558	—	—	512 411,33	2 252 174,63			
н559У	—	—	512 407,27	2 252 178,08	Метод спутниковых геодезических измерений (определений)	Mt = 0,10	—
560	—	—	512 385,48	2 252 165,13			
555	—	—	512 396,90	2 252 156,77	Аналитический метод	0,10	

2. Сведения о частях границ уточняемого земельного участка с кадастровым номером 73:19:083501:486 :

Обозначение части границ		Горизонтальное проложение (S), м	Описание прохождения части границ	Сведения о согласовании местоположения границ (согласовано/спорное)
от т.	до т.			
1	2	3	4	5
555	556	24,29	—	согласовано
556	557	5,56		
557	558	2,65		
558	н559У	5,33		
н559У	560	25,35		
560	555	14,15		

3. Сведения о характеристиках уточняемого земельного участка с кадастровым номером 73:19:083501:486 :

№ п/п	Наименование характеристики земельного участка	Значение характеристики
1	2	3

1	2	3
1.	Адрес земельного участка	—
1.1.	Сведения о местоположении земельного участка (при отсутствии адреса) в структурированном в соответствии с федеральной информационной адресной системой виде	
1.2.	Дополнительные сведения о местоположении земельного участка	Местоположение установлено относительно ориентира, расположенного в границах участка. Почтовый адрес ориентира: обл Ульяновская, р-н Ульяновский, Садоводческое товарищество "Радуга" центральная, участок 425.
2.	Площадь земельного участка \pm величина погрешности определения (вычисления) площади ($P \pm \Delta P$), м ²	320 \pm 6,00
3.	Формула, примененная для вычисления предельной погрешности определения площади земельного участка, с подставленными значениями и итоговые (вычисленные) значения	$3,5 * 0,10 * \sqrt{(320,00)} = 6$
4.	Площадь земельного участка согласно сведениям Единого государственного реестра недвижимости (Ркад), м ²	320,00
5.	Оценка расхождения P и Ркад ($P - P_{кад}$), м ²	0
6.	Предельный минимальный и максимальный размеры земельного участка (Рмин и Рмакс), м ²	— —
7.	Вид (виды) разрешенного использования	Для садоводства
7.1.	Дополнительные сведения об использовании земельного участка	—
8.	Кадастровый или иной государственный учетный номер (инвентарный) здания, сооружения, объекта незавершенного строительства, расположенного на земельном участке	—
9.	Сведения о земельных участках (землях общего пользования, территории общего пользования), посредством которых обеспечивается доступ	—
10.	Иные сведения	—
4. Пояснения к сведениям об уточняемом земельном участке с кадастровым номером		73:19:083501:486 :
1.		—

1. Сведения о характерных точках границ уточняемого земельного участка с кадастровым номером 73:19:083501:491 :
 Система координат МСК-73, зона 2 Зона № 2

Обозначение характерных точек границ	Координаты, м				Метод определения координат	Формулы, примененные для расчета средней квадратической погрешности определения координат характерных точек границ (Mt), с подставленными в такие формулы значениями и итоговые (вычисленные) значения Mt, м	Описание закрепления точки
	содержатся в Едином государственном реестре недвижимости		определены в результате выполнения комплексных кадастровых работ				
	X	Y	X	Y			
1	2	3	4	5	6	7	8
1909	—	—	512 289,35	2 252 111,97	Метод спутниковых геодезических измерений (определений)	0,00	—
1908	—	—	512 289,50	2 252 111,84		Mt = 0,10	
1907	—	—	512 310,83	2 252 124,25		0,03	
1910	—	—	512 300,00	2 252 133,82		0,10	
1911	—	—	512 278,80	2 252 120,98		0,00	
1909	—	—	512 289,35	2 252 111,97			

2. Сведения о частях границ уточняемого земельного участка с кадастровым номером 73:19:083501:491 :

Обозначение части границ		Горизонтальное проложение (S), м	Описание прохождения части границ	Сведения о согласовании местоположения границ (согласовано/спорное)
от т.	до т.			
1	2	3	4	5
1909	1908	0,20	—	согласовано
1908	1907	24,68		
1907	1910	14,45		
1910	1911	24,79		
1911	1909	13,87		

3. Сведения о характеристиках уточняемого земельного участка с кадастровым номером 73:19:083501:491 :

№ п/п	Наименование характеристики земельного участка	Значение характеристики
1	2	3
1	2	3

1	2	3
1.	Адрес земельного участка	—
1.1.	Сведения о местоположении земельного участка (при отсутствии адреса) в структурированном в соответствии с федеральной информационной адресной системой виде	
1.2.	Дополнительные сведения о местоположении земельного участка	обл. Ульяновская, р-н Ульяновский, Садоводческое товарищество "Радуга" центральная участок 430
2.	Площадь земельного участка ± величина погрешности определения (вычисления) площади ($P \pm \Delta P$), м ²	335 ± 6,00
3.	Формула, примененная для вычисления предельной погрешности определения площади земельного участка, с подставленными значениями и итоговые (вычисленные) значения	$3,5 * 0,10 * \sqrt{(335,00)} = 6$
4.	Площадь земельного участка согласно сведениям Единого государственного реестра недвижимости (Ркад), м ²	370,00
5.	Оценка расхождения Р и Ркад ($P - P_{кад}$), м ²	35
6.	Предельный минимальный и максимальный размеры земельного участка (Рмин и Рмакс), м ²	— —
7.	Вид (виды) разрешенного использования	Для садоводства
7.1.	Дополнительные сведения об использовании земельного участка	—
8.	Кадастровый или иной государственный учетный номер (инвентарный) здания, сооружения, объекта незавершенного строительства, расположенного на земельном участке	73:19:083501:1316
9.	Сведения о земельных участках (землях общего пользования, территории общего пользования), посредством которых обеспечивается доступ	—
10.	Иные сведения	—
4. Пояснения к сведениям об уточняемом земельном участке с кадастровым номером		73:19:083501:491 :
1.	—	—

1. Сведения о характерных точках границ уточняемого земельного участка с кадастровым номером 73:19:083501:493 :
 Система координат МСК-73, зона 2 Зона № 2

Обозначение характерных точек границ	Координаты, м				Метод определения координат	Формулы, примененные для расчета средней квадратической погрешности определения координат характерных точек границ (Mt), с подставленными в такие формулы значениями и итоговые (вычисленные) значения Mt, м	Описание закрепления точки
	содержатся в Едином государственном реестре недвижимости		определены в результате выполнения комплексных кадастровых работ				
	X	Y	X	Y			
1	2	3	4	5	6	7	8
1936	—	—	512 650,93	2 251 859,47	Метод спутниковых геодезических измерений (определений)	0,00	—
1937	—	—	512 651,43	2 251 861,40			
1938	—	—	512 649,91	2 251 863,07			
1933	—	—	512 643,44	2 251 869,16			
н1935У	—	—	512 620,52	2 251 854,50		Mt = 0,10	
н1939У	—	—	512 626,97	2 251 846,25		0,00	
1940	—	—	512 631,13	2 251 847,97			
1941	—	—	512 640,31	2 251 852,54			
1942	—	—	512 648,90	2 251 857,95			
1936	—	—	512 650,93	2 251 859,47			

2. Сведения о частях границ уточняемого земельного участка с кадастровым номером 73:19:083501:493 :

Обозначение части границ		Горизонтальное проложение (S), м	Описание прохождения части границ	Сведения о согласовании местоположения границ (согласовано/спорное)
от т.	до т.			
1	2	3	4	5

1	2	3	4	5
1936	1937	1,99	—	согласовано
1937	1938	2,26		
1938	1933	8,89		
1933	н1935У	27,21		
н1935У	н1939У	10,47		
н1939У	1940	4,50		
1940	1941	10,25		
1941	1942	10,15		
1942	1936	2,54		

3. Сведения о характеристиках уточняемого земельного участка с кадастровым номером 73:19:083501:493 :

№ п/п	Наименование характеристики земельного участка	Значение характеристики
1	2	3
1.	Адрес земельного участка	—
1.1.	Сведения о местоположении земельного участка (при отсутствии адреса) в структурированном в соответствии с федеральной информационной адресной системой виде	
1.2.	Дополнительные сведения о местоположении земельного участка	Местоположение установлено относительно ориентира, расположенного в границах участка. Почтовый адрес ориентира: обл Ульяновская р-н Ульяновский Садоводческое товарищество "Радуга" центральная участок 434.
2.	Площадь земельного участка ± величина погрешности определения (вычисления) площади ($P \pm \Delta P$), м ²	333 ± 6,00
3.	Формула, примененная для вычисления предельной погрешности определения площади земельного участка, с подставленными значениями и итоговые (вычисленные) значения	$3,5 * 0,10 * \sqrt{(333,00)} = 6$
4.	Площадь земельного участка согласно сведениям Единого государственного реестра недвижимости (Ркад), м ²	320,00
5.	Оценка расхождения Р и Ркад ($P - P_{кад}$), м ²	13
6.	Предельный минимальный и максимальный размеры земельного участка (Рмин и Рмакс), м ²	— —
7.	Вид (виды) разрешенного использования	Для садоводства
7.1.	Дополнительные сведения об использовании земельного участка	—
8.	Кадастровый или иной государственный учетный номер (инвентарный) здания, сооружения, объекта незавершенного строительства, расположенного на земельном участке	—

1	2	3
9.	Сведения о земельных участках (землях общего пользования, территории общего пользования), посредством которых обеспечивается доступ	—
10.	Иные сведения	—

4. Пояснения к сведениям об уточняемом земельном участке с кадастровым номером 73:19:083501:493 :

1.	—
----	---

**1. Сведения о характерных точках границ уточняемого земельного участка с кадастровым номером 73:19:083501:494 :
Система координат МСК-73, зона 2 Зона № 2**

Обозначение характерных точек границ	Координаты, м				Метод определения координат	Формулы, примененные для расчета средней квадратической погрешности определения координат характерных точек границ (Mt), с подставленными в такие формулы значениями и итоговые (вычисленные) значения Mt, м	Описание закрепления точки
	содержатся в Едином государственном реестре недвижимости		определены в результате выполнения комплексных кадастровых работ				
	X	Y	X	Y			
1	2	3	4	5	6	7	8
1911	—	—	512 278,80	2 252 120,98	Метод спутниковых геодезических измерений (определений)	0,00	—
1910	—	—	512 300,00	2 252 133,82		0,10	
1912	—	—	512 287,78	2 252 144,71		0,02	
1913	—	—	512 284,07	2 252 147,38		0,10	
1914	—	—	512 274,52	2 252 139,45		0,02	
н1915У	—	—	512 264,95	2 252 132,06		Mt = 0,10	
1911	—	—	512 278,80	2 252 120,98		0,00	

2. Сведения о частях границ уточняемого земельного участка с кадастровым номером 73:19:083501:494 :

Обозначение части границ		Горизонтальное проложение (S), м	Описание прохождения части границ	Сведения о согласовании местоположения границ (согласовано/спорное)
от т.	до т.			

1	2	3	4	5
1911	1910	24,79	—	согласовано
1910	1912	16,37		
1912	1913	4,57		
1913	1914	12,41		
1914	н1915У	12,09		
н1915У	1911	17,74		

3. Сведения о характеристиках уточняемого земельного участка с кадастровым номером 73:19:083501:494 :

№ п/п	Наименование характеристики земельного участка	Значение характеристики
1	2	3
1.	Адрес земельного участка	—
1.1.	Сведения о местоположении земельного участка (при отсутствии адреса) в структурированном в соответствии с федеральной информационной адресной системой виде	
1.2.	Дополнительные сведения о местоположении земельного участка	Ульяновская область, г. Ульяновск, садоводческое товарищество "Радуга" центральная, участок 443
2.	Площадь земельного участка ± величина погрешности определения (вычисления) площади ($P \pm \Delta P$), м ²	459 ± 7,00
3.	Формула, примененная для вычисления предельной погрешности определения площади земельного участка, с подставленными значениями и итоговые (вычисленные) значения	$3,5*0,10*\sqrt{(459,00)} = 7$
4.	Площадь земельного участка согласно сведениям Единого государственного реестра недвижимости ($P_{\text{кад}}$), м ²	454,00
5.	Оценка расхождения P и $P_{\text{кад}}$ ($P - P_{\text{кад}}$), м ²	5
6.	Предельный минимальный и максимальный размеры земельного участка ($P_{\text{мин}}$ и $P_{\text{макс}}$), м ²	— —
7.	Вид (виды) разрешенного использования	Для садоводства
7.1.	Дополнительные сведения об использовании земельного участка	—
8.	Кадастровый или иной государственный учетный номер (инвентарный) здания, сооружения, объекта незавершенного строительства, расположенного на земельном участке	—
9.	Сведения о земельных участках (землях общего пользования, территории общего пользования), посредством которых обеспечивается доступ	—
10.	Иные сведения	—

4. Пояснения к сведениям об уточняемом земельном участке с кадастровым номером 73:19:083501:494 :

1. —

1. Сведения о характерных точках границ уточняемого земельного участка с кадастровым номером 73:19:083501:495 :

Система координат МСК-73, зона 2 Зона № 2

Обозначение характерных точек границ	Координаты, м				Метод определения координат	Формулы, примененные для расчета средней квадратической погрешности определения координат характерных точек границ (Mt), с подставленными в такие формулы значениями и итоговые (вычисленные) значения Mt, м	Описание закрепления точки
	содержатся в Едином государственном реестре недвижимости		определены в результате выполнения комплексных кадастровых работ				
	X	Y	X	Y			
1	2	3	4	5	6	7	8
н2046У	—	—	512 362,15	2 252 216,84	Метод спутниковых геодезических измерений (определений)	Mt = 0,10	—
н2051У	—	—	512 343,61	2 252 203,29			
2052	—	—	512 347,42	2 252 199,65			
566	—	—	512 353,34	2 252 194,93			
н567У	—	—	512 374,27	2 252 206,85			
н2047У	—	—	512 368,67	2 252 211,08			
н2046У	—	—	512 362,15	2 252 216,84			

2. Сведения о частях границ уточняемого земельного участка с кадастровым номером 73:19:083501:495 :

Обозначение части границ		Горизонтальное проложение (S), м	Описание прохождения части границ	Сведения о согласовании местоположения границ (согласовано/спорное)
от т.	до т.			
1	2	3	4	5
н2046У	н2051У	22,96	—	согласовано
н2051У	2052	5,27		
2052	566	7,57		

1	2	3	4	5
566	н567У	24,09	—	согласовано
н567У	н2047У	7,02		
н2047У	н2046У	8,70		

3. Сведения о характеристиках уточняемого земельного участка с кадастровым номером 73:19:083501:495 :

№ п/п	Наименование характеристики земельного участка	Значение характеристики
1	2	3
1.	Адрес земельного участка	—
1.1.	Сведения о местоположении земельного участка (при отсутствии адреса) в структурированном в соответствии с федеральной информационной адресной системой виде	
1.2.	Дополнительные сведения о местоположении земельного участка	Ульяновская область, г. Ульяновск, садоводческое товарищество "Радуга" центральная, участок 437
2.	Площадь земельного участка ± величина погрешности определения (вычисления) площади ($P \pm \Delta P$), м ²	320 ± 6,00
3.	Формула, примененная для вычисления предельной погрешности определения площади земельного участка, с подставленными значениями и итоговые (вычисленные) значения	$3,5 * 0,10 * \sqrt{(320,00)} = 6$
4.	Площадь земельного участка согласно сведениям Единого государственного реестра недвижимости (Ркад), м ²	320,00
5.	Оценка расхождения Р и Ркад ($P - P_{кад}$), м ²	0
6.	Предельный минимальный и максимальный размеры земельного участка ($P_{мин}$ и $P_{макс}$), м ²	— —
7.	Вид (виды) разрешенного использования	Для садоводства
7.1.	Дополнительные сведения об использовании земельного участка	—
8.	Кадастровый или иной государственный учетный номер (инвентарный) здания, сооружения, объекта незавершенного строительства, расположенного на земельном участке	—
9.	Сведения о земельных участках (землях общего пользования, территории общего пользования), посредством которых обеспечивается доступ	—
10.	Иные сведения	—

4. Пояснения к сведениям об уточняемом земельном участке с кадастровым номером 73:19:083501:495 :

1.	—
----	---

1. Сведения о характерных точках границ уточняемого земельного участка с кадастровым номером 73:19:083501:496 :
 Система координат МСК-73, зона 2 Зона № 2

Обозначение характерных точек границ	Координаты, м				Метод определения координат	Формулы, примененные для расчета средней квадратической погрешности определения координат характерных точек границ (Mt), с подставленными в такие формулы значениями и итоговые (вычисленные) значения Mt, м	Описание закрепления точки
	содержатся в Едином государственном реестре недвижимости		определены в результате выполнения комплексных кадастровых работ				
	X	Y	X	Y			
1	2	3	4	5	6	7	8
2106	—	—	512 348,05	2 252 161,01	Метод спутниковых геодезических измерений (определений)	0,02	—
2107	—	—	512 370,46	2 252 174,18		0,10	
2108	—	—	512 360,05	2 252 184,15		0,02	
2109	—	—	512 337,54	2 252 170,46			
2106	—	—	512 348,05	2 252 161,01			

2. Сведения о частях границ уточняемого земельного участка с кадастровым номером 73:19:083501:496 :

Обозначение части границ		Горизонтальное проложение (S), м	Описание прохождения части границ	Сведения о согласовании местоположения границ (согласовано/спорное)
от т.	до т.			
1	2	3	4	5
2106	2107	25,99	—	согласовано
2107	2108	14,41		
2108	2109	26,35		
2109	2106	14,13		

3. Сведения о характеристиках уточняемого земельного участка с кадастровым номером 73:19:083501:496 :

№ п/п	Наименование характеристики земельного участка	Значение характеристики
1	2	3

1	2	3
1.	Адрес земельного участка	—
1.1.	Сведения о местоположении земельного участка (при отсутствии адреса) в структурированном в соответствии с федеральной информационной адресной системой виде	
1.2.	Дополнительные сведения о местоположении земельного участка	обл. Ульяновская, р-н Ульяновский, Садоводческое товарищество "Радуга" центральная, участок 438
2.	Площадь земельного участка ± величина погрешности определения (вычисления) площади ($P \pm \Delta P$), м ²	359 ± 7,00
3.	Формула, примененная для вычисления предельной погрешности определения площади земельного участка, с подставленными значениями и итоговые (вычисленные) значения	$3,5 * 0,10 * \sqrt{(359,00)} = 7$
4.	Площадь земельного участка согласно сведениям Единого государственного реестра недвижимости (Ркад), м ²	370,00
5.	Оценка расхождения Р и Ркад ($P - P_{кад}$), м ²	11
6.	Предельный минимальный и максимальный размеры земельного участка (Рмин и Рмакс), м ²	— —
7.	Вид (виды) разрешенного использования	Для садоводства
7.1.	Дополнительные сведения об использовании земельного участка	—
8.	Кадастровый или иной государственный учетный номер (инвентарный) здания, сооружения, объекта незавершенного строительства, расположенного на земельном участке	73:19:083501:1477
9.	Сведения о земельных участках (землях общего пользования, территории общего пользования), посредством которых обеспечивается доступ	—
10.	Иные сведения	—
4. Пояснения к сведениям об уточняемом земельном участке с кадастровым номером		73:19:083501:496 :
1.	—	—

1. Сведения о характерных точках границ уточняемого земельного участка с кадастровым номером 73:19:083501:497 :
 Система координат МСК-73, зона 2 Зона № 2

Обозначение характерных точек границ	Координаты, м				Метод определения координат	Формулы, примененные для расчета средней квадратической погрешности определения координат характерных точек границ (Mt), с подставленными в такие формулы значениями и итоговые (вычисленные) значения Mt, м	Описание закрепления точки
	содержатся в Едином государственном реестре недвижимости		определены в результате выполнения комплексных кадастровых работ				
	X	Y	X	Y			
1	2	3	4	5	6	7	8
564	—	—	512 363,86	2 252 185,63	Метод спутниковых геодезических измерений (определений)	Mt = 0,10	—
563	—	—	512 373,81	2 252 176,16			
н562У	—	—	512 394,37	2 252 189,36			
н565У	—	—	512 384,15	2 252 198,16			
564	—	—	512 363,86	2 252 185,63			

2. Сведения о частях границ уточняемого земельного участка с кадастровым номером 73:19:083501:497 :

Обозначение части границ		Горизонтальное проложение (S), м	Описание прохождения части границ	Сведения о согласовании местоположения границ (согласовано/спорное)
от т.	до т.			
1	2	3	4	5
564	563	13,74	—	согласовано
563	н562У	24,43		
н562У	н565У	13,49		
н565У	564	23,85		

3. Сведения о характеристиках уточняемого земельного участка с кадастровым номером 73:19:083501:497 :

№ п/п	Наименование характеристики земельного участка	Значение характеристики
1	2	3

1	2	3
1.	Адрес земельного участка	—
1.1.	Сведения о местоположении земельного участка (при отсутствии адреса) в структурированном в соответствии с федеральной информационной адресной системой виде	
1.2.	Дополнительные сведения о местоположении земельного участка	Ульяновская область, г. Ульяновск, садоводческое товарищество "Радуга" центральная, участок 435
2.	Площадь земельного участка ± величина погрешности определения (вычисления) площади ($P \pm \Delta P$), м ²	316 ± 6,00
3.	Формула, примененная для вычисления предельной погрешности определения площади земельного участка, с подставленными значениями и итоговые (вычисленные) значения	$3,5 * 0,10 * \sqrt{(316,00)} = 6$
4.	Площадь земельного участка согласно сведениям Единого государственного реестра недвижимости (Ркад), м ²	290,00
5.	Оценка расхождения Р и Ркад ($P - P_{кад}$), м ²	26
6.	Предельный минимальный и максимальный размеры земельного участка (Рмин и Рмакс), м ²	— —
7.	Вид (виды) разрешенного использования	Для садоводства
7.1.	Дополнительные сведения об использовании земельного участка	—
8.	Кадастровый или иной государственный учетный номер (инвентарный) здания, сооружения, объекта незавершенного строительства, расположенного на земельном участке	—
9.	Сведения о земельных участках (землях общего пользования, территории общего пользования), посредством которых обеспечивается доступ	—
10.	Иные сведения	—
4. Пояснения к сведениям об уточняемом земельном участке с кадастровым номером		73:19:083501:497 :
1.	—	—

1. Сведения о характерных точках границ уточняемого земельного участка с кадастровым номером 73:19:083501:501 :
 Система координат МСК-73, зона 2 Зона № 2

Обозначение характерных точек границ	Координаты, м				Метод определения координат	Формулы, примененные для расчета средней квадратической погрешности определения координат характерных точек границ (Mt), с подставленными в такие формулы значениями и итоговые (вычисленные) значения Mt, м	Описание закрепления точки
	содержатся в Едином государственном реестре недвижимости		определены в результате выполнения комплексных кадастровых работ				
	X	Y	X	Y			
1	2	3	4	5	6	7	8
1535	—	—	512 361,23	2 251 989,39	Метод спутниковых геодезических измерений (определений)	0,10	—
1536	—	—	512 373,02	2 252 002,76		0,02	
1500	—	—	512 374,40	2 252 004,04			
н1503У	—	—	512 361,73	2 252 015,40		Mt = 0,10	
1534	—	—	512 348,30	2 252 000,52		0,00	
1537	—	—	512 352,53	2 251 997,08			
1535	—	—	512 361,23	2 251 989,39		0,10	

2. Сведения о частях границ уточняемого земельного участка с кадастровым номером 73:19:083501:501 :

Обозначение части границ		Горизонтальное проложение (S), м	Описание прохождения части границ	Сведения о согласовании местоположения границ (согласовано/спорное)
от т.	до т.			
1	2	3	4	5
1535	1536	17,83	—	согласовано
1536	1500	1,88		
1500	н1503У	17,02		
н1503У	1534	20,04		
1534	1537	5,45		
1537	1535	11,61		

3. Сведения о характеристиках уточняемого земельного участка с кадастровым номером 73:19:083501:501 :

№ п/п	Наименование характеристики земельного участка	Значение характеристики
1	2	3
1.	Адрес земельного участка	—
1.1.	Сведения о местоположении земельного участка (при отсутствии адреса) в структурированном в соответствии с федеральной информационной адресной системой виде	
1.2.	Дополнительные сведения о местоположении земельного участка	Местоположение установлено относительно ориентира, расположенного в границах участка. Почтовый адрес ориентира: Ульяновская область, г. Ульяновск, садоводческое товарищество "Радуга" средняя, участок 42.
2.	Площадь земельного участка ± величина погрешности определения (вычисления) площади ($P \pm \Delta P$), м ²	336 ± 6,00
3.	Формула, примененная для вычисления предельной погрешности определения площади земельного участка, с подставленными значениями и итоговые (вычисленные) значения	$3,5 * 0,10 * \sqrt{(336,00)} = 6$
4.	Площадь земельного участка согласно сведениям Единого государственного реестра недвижимости (Ркад), м ²	342,00
5.	Оценка расхождения Р и Ркад ($P - P_{кад}$), м ²	6
6.	Предельный минимальный и максимальный размеры земельного участка (Рмин и Рмакс), м ²	— —
7.	Вид (виды) разрешенного использования	Для садоводства
7.1.	Дополнительные сведения об использовании земельного участка	—
8.	Кадастровый или иной государственный учетный номер (инвентарный) здания, сооружения, объекта незавершенного строительства, расположенного на земельном участке	—
9.	Сведения о земельных участках (землях общего пользования, территории общего пользования), посредством которых обеспечивается доступ	—
10.	Иные сведения	—

4. Пояснения к сведениям об уточняемом земельном участке с кадастровым номером 73:19:083501:501 :

1.	—
----	---

1. Сведения о характерных точках границ уточняемого земельного участка с кадастровым номером 73:19:083501:502 :
 Система координат МСК-73, зона 2 Зона № 2

Обозначение характерных точек границ	Координаты, м				Метод определения координат	Формулы, примененные для расчета средней квадратической погрешности определения координат характерных точек границ (Mt), с подставленными в такие формулы значениями и итоговые (вычисленные) значения Mt, м	Описание закрепления точки
	содержатся в Едином государственном реестре недвижимости		определены в результате выполнения комплексных кадастровых работ				
	X	Y	X	Y			
1	2	3	4	5	6	7	8
1534	—	—	512 348,30	2 252 000,52	Метод спутниковых геодезических измерений (определений)	0,00	—
н1503У	—	—	512 361,73	2 252 015,40		Mt = 0,10	
н1505У	—	—	512 348,68	2 252 026,69			
н1508У	—	—	512 348,37	2 252 026,21		0,00	
1533	—	—	512 335,05	2 252 011,91			
1534	—	—	512 348,30	2 252 000,52			

2. Сведения о частях границ уточняемого земельного участка с кадастровым номером 73:19:083501:502 :

Обозначение части границ		Горизонтальное проложение (S), м	Описание прохождения части границ	Сведения о согласовании местоположения границ (согласовано/спорное)
от т.	до т.			
1	2	3	4	5
1534	н1503У	20,04	—	согласовано
н1503У	н1505У	17,26		
н1505У	н1508У	0,57		
н1508У	1533	19,54		
1533	1534	17,47		

3. Сведения о характеристиках уточняемого земельного участка с кадастровым номером 73:19:083501:502 :

№ п/п	Наименование характеристики земельного участка	Значение характеристики
1	2	3

1	2	3
1.	Адрес земельного участка	—
1.1.	Сведения о местоположении земельного участка (при отсутствии адреса) в структурированном в соответствии с федеральной информационной адресной системой виде	
1.2.	Дополнительные сведения о местоположении земельного участка	обл Ульяновская р-н Ульяновский Садоводческое товарищество "Радуга" средняя участок 43
2.	Площадь земельного участка ± величина погрешности определения (вычисления) площади ($P \pm \Delta P$), м ²	347 ± 7,00
3.	Формула, примененная для вычисления предельной погрешности определения площади земельного участка, с подставленными значениями и итоговые (вычисленные) значения	$3,5 * 0,10 * \sqrt{(347,00)} = 7$
4.	Площадь земельного участка согласно сведениям Единого государственного реестра недвижимости (Ркад), м ²	355,00
5.	Оценка расхождения Р и Ркад ($P - P_{кад}$), м ²	8
6.	Предельный минимальный и максимальный размеры земельного участка (Рмин и Рмакс), м ²	— —
7.	Вид (виды) разрешенного использования	Для садоводства
7.1.	Дополнительные сведения об использовании земельного участка	—
8.	Кадастровый или иной государственный учетный номер (инвентарный) здания, сооружения, объекта незавершенного строительства, расположенного на земельном участке	—
9.	Сведения о земельных участках (землях общего пользования, территории общего пользования), посредством которых обеспечивается доступ	—
10.	Иные сведения	—
4. Пояснения к сведениям об уточняемом земельном участке с кадастровым номером		73:19:083501:502 :
1.	—	—

1. Сведения о характерных точках границ уточняемого земельного участка с кадастровым номером 73:19:083501:503 :
 Система координат МСК-73, зона 2 Зона № 2

Обозначение характерных точек границ	Координаты, м				Метод определения координат	Формулы, примененные для расчета средней квадратической погрешности определения координат характерных точек границ (Mt), с подставленными в такие формулы значениями и итоговые (вычисленные) значения Mt, м	Описание закрепления точки
	содержатся в Едином государственном реестре недвижимости		определены в результате выполнения комплексных кадастровых работ				
	X	Y	X	Y			
1	2	3	4	5	6	7	8
1533	—	—	512 335,05	2 252 011,91	Метод спутниковых геодезических измерений (определений)	0,00	—
н1508У	—	—	512 348,37	2 252 026,21		Mt = 0,10	
н1507У	—	—	512 334,92	2 252 038,19			
1531	—	—	512 321,87	2 252 023,18			
1533	—	—	512 335,05	2 252 011,91		0,00	

2. Сведения о частях границ уточняемого земельного участка с кадастровым номером 73:19:083501:503 :

Обозначение части границ		Горизонтальное проложение (S), м	Описание прохождения части границ	Сведения о согласовании местоположения границ (согласовано/спорное)
от т.	до т.			
1	2	3	4	5
1533	н1508У	19,54	—	согласовано
н1508У	н1507У	18,01		
н1507У	1531	19,89		
1531	1533	17,34		

3. Сведения о характеристиках уточняемого земельного участка с кадастровым номером 73:19:083501:503 :

№ п/п	Наименование характеристики земельного участка	Значение характеристики
1	2	3
1	2	3

1	2	3
1.	Адрес земельного участка	—
1.1.	Сведения о местоположении земельного участка (при отсутствии адреса) в структурированном в соответствии с федеральной информационной адресной системой виде	
1.2.	Дополнительные сведения о местоположении земельного участка	обл Ульяновская р-н Ульяновский Садоводческое товарищество "Радуга" средняя участок 44
2.	Площадь земельного участка ± величина погрешности определения (вычисления) площади ($P \pm \Delta P$), м ²	348 ± 7,00
3.	Формула, примененная для вычисления предельной погрешности определения площади земельного участка, с подставленными значениями и итоговые (вычисленные) значения	$3,5 * 0,10 * \sqrt{(348,00)} = 7$
4.	Площадь земельного участка согласно сведениям Единого государственного реестра недвижимости (Ркад), м ²	337,00
5.	Оценка расхождения Р и Ркад ($P - P_{кад}$), м ²	11
6.	Предельный минимальный и максимальный размеры земельного участка (Рмин и Рмакс), м ²	— —
7.	Вид (виды) разрешенного использования	Для садоводства
7.1.	Дополнительные сведения об использовании земельного участка	—
8.	Кадастровый или иной государственный учетный номер (инвентарный) здания, сооружения, объекта незавершенного строительства, расположенного на земельном участке	—
9.	Сведения о земельных участках (землях общего пользования, территории общего пользования), посредством которых обеспечивается доступ	—
10.	Иные сведения	—
4. Пояснения к сведениям об уточняемом земельном участке с кадастровым номером		73:19:083501:503 :
1.	—	—

1. Сведения о характерных точках границ уточняемого земельного участка с кадастровым номером 73:19:083501:504 :
 Система координат МСК-73, зона 2 Зона № 2

Обозначение характерных точек границ	Координаты, м				Метод определения координат	Формулы, примененные для расчета средней квадратической погрешности определения координат характерных точек границ (Mt), с подставленными в такие формулы значениями и итоговые (вычисленные) значения Mt, м	Описание закрепления точки
	содержатся в Едином государственном реестре недвижимости		определены в результате выполнения комплексных кадастровых работ				
	X	Y	X	Y			
1	2	3	4	5	6	7	8
1531	—	—	512 321,87	2 252 023,18	Метод спутниковых геодезических измерений (определений)	0,00	—
н1507У	—	—	512 334,92	2 252 038,19		Mt = 0,10	
н1510У	—	—	512 321,18	2 252 049,01			
1532	—	—	512 308,46	2 252 034,35			
1531	—	—	512 321,87	2 252 023,18		0,00	

2. Сведения о частях границ уточняемого земельного участка с кадастровым номером 73:19:083501:504 :

Обозначение части границ		Горизонтальное проложение (S), м	Описание прохождения части границ	Сведения о согласовании местоположения границ (согласовано/спорное)
от т.	до т.			
1	2	3	4	5
1531	н1507У	19,89	—	согласовано
н1507У	н1510У	17,49		
н1510У	1532	19,41		
1532	1531	17,45		

3. Сведения о характеристиках уточняемого земельного участка с кадастровым номером 73:19:083501:504 :

№ п/п	Наименование характеристики земельного участка	Значение характеристики
1	2	3
1	2	3

1	2	3
1.	Адрес земельного участка	—
1.1.	Сведения о местоположении земельного участка (при отсутствии адреса) в структурированном в соответствии с федеральной информационной адресной системой виде	
1.2.	Дополнительные сведения о местоположении земельного участка	обл Ульяновская, р-н Ульяновский, Садоводческое товарищество "Радуга" средняя, участок 45
2.	Площадь земельного участка ± величина погрешности определения (вычисления) площади ($P \pm \Delta P$), м ²	343 ± 6,00
3.	Формула, примененная для вычисления предельной погрешности определения площади земельного участка, с подставленными значениями и итоговые (вычисленные) значения	$3,5 * 0,10 * \sqrt{(343,00)} = 6$
4.	Площадь земельного участка согласно сведениям Единого государственного реестра недвижимости (Ркад), м ²	339,00
5.	Оценка расхождения Р и Ркад ($P - P_{кад}$), м ²	4
6.	Предельный минимальный и максимальный размеры земельного участка (Рмин и Рмакс), м ²	— —
7.	Вид (виды) разрешенного использования	Для коллективного садоводства
7.1.	Дополнительные сведения об использовании земельного участка	—
8.	Кадастровый или иной государственный учетный номер (инвентарный) здания, сооружения, объекта незавершенного строительства, расположенного на земельном участке	—
9.	Сведения о земельных участках (землях общего пользования, территории общего пользования), посредством которых обеспечивается доступ	—
10.	Иные сведения	—
4. Пояснения к сведениям об уточняемом земельном участке с кадастровым номером		73:19:083501:504 :
1.	—	—

1. Сведения о характерных точках границ уточняемого земельного участка с кадастровым номером 73:19:083501:505 :
 Система координат МСК-73, зона 2 Зона № 2

Обозначение характерных точек границ	Координаты, м				Метод определения координат	Формулы, примененные для расчета средней квадратической погрешности определения координат характерных точек границ (Mt), с подставленными в такие формулы значениями и итоговые (вычисленные) значения Mt, м	Описание закрепления точки
	содержатся в Едином государственном реестре недвижимости		определены в результате выполнения комплексных кадастровых работ				
	X	Y	X	Y			
1	2	3	4	5	6	7	8
1532	—	—	512 308,46	2 252 034,35	Метод спутниковых геодезических измерений (определений)	0,00	—
н1546У	—	—	512 295,33	2 252 045,94		Mt = 0,10	
1529	—	—	512 281,70	2 252 057,42		0,00	
н1514У	—	—	512 294,63	2 252 071,73		Mt = 0,10	
н1512У	—	—	512 308,45	2 252 060,08			
н1510У	—	—	512 321,18	2 252 049,01			
1532	—	—	512 308,46	2 252 034,35		0,00	

2. Сведения о частях границ уточняемого земельного участка с кадастровым номером 73:19:083501:505 :

Обозначение части границ		Горизонтальное проложение (S), м	Описание прохождения части границ	Сведения о согласовании местоположения границ (согласовано/спорное)
от т.	до т.			
1	2	3	4	5
1532	н1546У	17,51	—	согласовано
н1546У	1529	17,82		
1529	н1514У	19,29		
н1514У	н1512У	18,08		
н1512У	н1510У	16,87		
н1510У	1532	19,41		

3. Сведения о характеристиках уточняемого земельного участка с кадастровым номером <u>73:19:083501:505</u> :		
№ п/п	Наименование характеристики земельного участка	Значение характеристики
1	2	3
1.	Адрес земельного участка	—
1.1.	Сведения о местоположении земельного участка (при отсутствии адреса) в структурированном в соответствии с федеральной информационной адресной системой виде	
1.2.	Дополнительные сведения о местоположении земельного участка	обл. Ульяновская, р-н Ульяновский, Садоводческое товарищество "Радуга" средняя, участок 46,47
2.	Площадь земельного участка ± величина погрешности определения (вычисления) площади ($P \pm \Delta P$), м ²	678 ± 9,00
3.	Формула, примененная для вычисления предельной погрешности определения площади земельного участка, с подставленными значениями и итоговые (вычисленные) значения	$3,5 * 0,10 * \sqrt{(678,00)} = 9$
4.	Площадь земельного участка согласно сведениям Единого государственного реестра недвижимости (Ркад), м ²	700,00
5.	Оценка расхождения Р и Ркад ($P - P_{кад}$), м ²	22
6.	Предельный минимальный и максимальный размеры земельного участка (Рмин и Рмакс), м ²	— —
7.	Вид (виды) разрешенного использования	Для садоводства
7.1.	Дополнительные сведения об использовании земельного участка	—
8.	Кадастровый или иной государственный учетный номер (инвентарный) здания, сооружения, объекта незавершенного строительства, расположенного на земельном участке	73:19:083501:1514; 73:19:083501:1516
9.	Сведения о земельных участках (землях общего пользования, территории общего пользования), посредством которых обеспечивается доступ	—
10.	Иные сведения	Ипотека в силу закона. Обременение возникает на основании: Дополнительное соглашение к договору купли-продажи жилого дома, бани и земельного участка . Договор купли-продажи жилого дома, бани и земельного участка
4. Пояснения к сведениям об уточняемом земельном участке с кадастровым номером <u>73:19:083501:505</u> :		
1.		—

1. Сведения о характерных точках границ уточняемого земельного участка с кадастровым номером 73:19:083501:506 :
 Система координат МСК-73, зона 2 Зона № 2

Обозначение характерных точек границ	Координаты, м				Метод определения координат	Формулы, примененные для расчета средней квадратической погрешности определения координат характерных точек границ (Mt), с подставленными в такие формулы значениями и итоговые (вычисленные) значения Mt, м	Описание закрепления точки
	содержатся в Едином государственном реестре недвижимости		определены в результате выполнения комплексных кадастровых работ				
	X	Y	X	Y			
1	2	3	4	5	6	7	8
н1520У	—	—	512 268,48	2 252 094,48	Метод спутниковых геодезических измерений (определений)	Mt = 0,10	—
н1519У	—	—	512 271,25	2 252 097,99			
1524	—	—	512 252,28	2 252 109,92			
1525	—	—	512 245,78	2 252 089,05		0,00	
1526	—	—	512 247,48	2 252 087,29			
1527	—	—	512 256,27	2 252 079,22			
н1520У	—	—	512 268,48	2 252 094,48		Mt = 0,10	

2. Сведения о частях границ уточняемого земельного участка с кадастровым номером 73:19:083501:506 :

Обозначение части границ		Горизонтальное проложение (S), м	Описание прохождения части границ	Сведения о согласовании местоположения границ (согласовано/спорное)
от т.	до т.			
1	2	3	4	5
н1520У	н1519У	4,47	—	согласовано
н1519У	1524	22,41		
1524	1525	21,86		
1525	1526	2,45		
1526	1527	11,93		
1527	н1520У	19,54		

3. Сведения о характеристиках уточняемого земельного участка с кадастровым номером 73:19:083501:506 :

№ п/п	Наименование характеристики земельного участка	Значение характеристики
1	2	3
1.	Адрес земельного участка	—
1.1.	Сведения о местоположении земельного участка (при отсутствии адреса) в структурированном в соответствии с федеральной информационной адресной системой виде	
1.2.	Дополнительные сведения о местоположении земельного участка	Местоположение установлено относительно ориентира, расположенного в границах участка. Почтовый адрес ориентира: Ульяновская область, р-н Ульяновский, снт "Радуга" средняя, уч. 50.
2.	Площадь земельного участка ± величина погрешности определения (вычисления) площади ($P \pm \Delta P$), м ²	410 ± 7,00
3.	Формула, примененная для вычисления предельной погрешности определения площади земельного участка, с подставленными значениями и итоговые (вычисленные) значения	$3,5 * 0,10 * \sqrt{(410,00)} = 7$
4.	Площадь земельного участка согласно сведениям Единого государственного реестра недвижимости (Ркад), м ²	316,00
5.	Оценка расхождения Р и Ркад ($P - P_{кад}$), м ²	94
6.	Предельный минимальный и максимальный размеры земельного участка (Рмин и Рмакс), м ²	— —
7.	Вид (виды) разрешенного использования	Для садоводства
7.1.	Дополнительные сведения об использовании земельного участка	—
8.	Кадастровый или иной государственный учетный номер (инвентарный) здания, сооружения, объекта незавершенного строительства, расположенного на земельном участке	—
9.	Сведения о земельных участках (землях общего пользования, территории общего пользования), посредством которых обеспечивается доступ	—
10.	Иные сведения	—

4. Пояснения к сведениям об уточняемом земельном участке с кадастровым номером 73:19:083501:506 :

1.	—
----	---

1. Сведения о характерных точках границ уточняемого земельного участка с кадастровым номером 73:19:083501:509 :
 Система координат МСК-73, зона 2 Зона № 2

Обозначение характерных точек границ	Координаты, м				Метод определения координат	Формулы, примененные для расчета средней квадратической погрешности определения координат характерных точек границ (Mt), с подставленными в такие формулы значениями и итоговые (вычисленные) значения Mt, м	Описание закрепления точки
	содержатся в Едином государственном реестре недвижимости		определены в результате выполнения комплексных кадастровых работ				
	X	Y	X	Y			
1	2	3	4	5	6	7	8
1547	—	—	512 532,02	2 251 812,40	Метод спутниковых геодезических измерений (определений)	0,10	—
1548	—	—	512 545,09	2 251 827,00			
1549	—	—	512 532,08	2 251 838,19			
1550	—	—	512 531,05	2 251 836,89		0,02	
1551	—	—	512 528,27	2 251 833,52			
1552	—	—	512 519,65	2 251 823,55			
1547	—	—	512 532,02	2 251 812,40		0,10	

2. Сведения о частях границ уточняемого земельного участка с кадастровым номером 73:19:083501:509 :

Обозначение части границ		Горизонтальное проложение (S), м	Описание прохождения части границ	Сведения о согласовании местоположения границ (согласовано/спорное)
от т.	до т.			
1	2	3	4	5
1547	1548	19,60	—	согласовано
1548	1549	17,16		
1549	1550	1,66		
1550	1551	4,37		
1551	1552	13,18		
1552	1547	16,65		

3. Сведения о характеристиках уточняемого земельного участка с кадастровым номером 73:19:083501:509 :

№ п/п	Наименование характеристики земельного участка	Значение характеристики
1	2	3
1.	Адрес земельного участка	—
1.1.	Сведения о местоположении земельного участка (при отсутствии адреса) в структурированном в соответствии с федеральной информационной адресной системой виде	
1.2.	Дополнительные сведения о местоположении земельного участка	Ульяновская область, р-н Ульяновский, снт "Радуга" средняя, уч. 53
2.	Площадь земельного участка ± величина погрешности определения (вычисления) площади ($P \pm \Delta P$), м ²	327 ± 6,00
3.	Формула, примененная для вычисления предельной погрешности определения площади земельного участка, с подставленными значениями и итоговые (вычисленные) значения	$3,5 * 0,10 * \sqrt{(327,00)} = 6$
4.	Площадь земельного участка согласно сведениям Единого государственного реестра недвижимости (Ркад), м ²	350,00
5.	Оценка расхождения Р и Ркад ($P - P_{кад}$), м ²	23
6.	Предельный минимальный и максимальный размеры земельного участка (Рмин и Рмакс), м ²	— —
7.	Вид (виды) разрешенного использования	Для садоводства
7.1.	Дополнительные сведения об использовании земельного участка	—
8.	Кадастровый или иной государственный учетный номер (инвентарный) здания, сооружения, объекта незавершенного строительства, расположенного на земельном участке	—
9.	Сведения о земельных участках (землях общего пользования, территории общего пользования), посредством которых обеспечивается доступ	—
10.	Иные сведения	—

4. Пояснения к сведениям об уточняемом земельном участке с кадастровым номером 73:19:083501:509 :

1.	—
----	---

1. Сведения о характерных точках границ уточняемого земельного участка с кадастровым номером 73:19:083501:511 :
 Система координат МСК-73, зона 2 Зона № 2

Обозначение характерных точек границ	Координаты, м				Метод определения координат	Формулы, примененные для расчета средней квадратической погрешности определения координат характерных точек границ (Mt), с подставленными в такие формулы значениями и итоговые (вычисленные) значения Mt, м	Описание закрепления точки
	содержатся в Едином государственном реестре недвижимости		определены в результате выполнения комплексных кадастровых работ				
	X	Y	X	Y			
1	2	3	4	5	6	7	8
1554	—	—	512 505,48	2 251 834,70	Метод спутниковых геодезических измерений (определений)	0,02	—
1561	—	—	512 518,85	2 251 849,63		0,10	
1562	—	—	512 505,76	2 251 860,73			
1558	—	—	512 491,80	2 251 846,50			
1554	—	—	512 505,48	2 251 834,70			

2. Сведения о частях границ уточняемого земельного участка с кадастровым номером 73:19:083501:511 :

Обозначение части границ		Горизонтальное проложение (S), м	Описание прохождения части границ	Сведения о согласовании местоположения границ (согласовано/спорное)
от т.	до т.			
1	2	3	4	5
1554	1561	20,04	—	согласовано
1561	1562	17,16		
1562	1558	19,93		
1558	1554	18,07		

3. Сведения о характеристиках уточняемого земельного участка с кадастровым номером 73:19:083501:511 :

№ п/п	Наименование характеристики земельного участка	Значение характеристики
1	2	3
1	2	3

1	2	3
1.	Адрес земельного участка	—
1.1.	Сведения о местоположении земельного участка (при отсутствии адреса) в структурированном в соответствии с федеральной информационной адресной системой виде	
1.2.	Дополнительные сведения о местоположении земельного участка	Местоположение установлено относительно ориентира, расположенного в границах участка. Почтовый адрес ориентира: обл Ульяновская р-н Ульяновский Садоводческое товарищество "Радуга" средняя участок 55.
2.	Площадь земельного участка \pm величина погрешности определения (вычисления) площади ($P \pm \Delta P$), м ²	352 \pm 7,00
3.	Формула, примененная для вычисления предельной погрешности определения площади земельного участка, с подставленными значениями и итоговые (вычисленные) значения	$3,5 * 0,10 * \sqrt{(352,00)} = 7$
4.	Площадь земельного участка согласно сведениям Единого государственного реестра недвижимости (Ркад), м ²	352,00
5.	Оценка расхождения P и Ркад ($P - P_{кад}$), м ²	0
6.	Предельный минимальный и максимальный размеры земельного участка (Рмин и Рмакс), м ²	— —
7.	Вид (виды) разрешенного использования	Для садоводства
7.1.	Дополнительные сведения об использовании земельного участка	—
8.	Кадастровый или иной государственный учетный номер (инвентарный) здания, сооружения, объекта незавершенного строительства, расположенного на земельном участке	—
9.	Сведения о земельных участках (землях общего пользования, территории общего пользования), посредством которых обеспечивается доступ	—
10.	Иные сведения	—
4. Пояснения к сведениям об уточняемом земельном участке с кадастровым номером		73:19:083501:511 :
1.		—

1. Сведения о характерных точках границ уточняемого земельного участка с кадастровым номером 73:19:083501:512 :
 Система координат МСК-73, зона 2 Зона № 2

Обозначение характерных точек границ	Координаты, м				Метод определения координат	Формулы, примененные для расчета средней квадратической погрешности определения координат характерных точек границ (Mt), с подставленными в такие формулы значениями и итоговые (вычисленные) значения Mt, м	Описание закрепления точки
	содержатся в Едином государственном реестре недвижимости		определены в результате выполнения комплексных кадастровых работ				
	X	Y	X	Y			
1	2	3	4	5	6	7	8
1565	—	—	512 478,38	2 251 858,61	Метод спутниковых геодезических измерений (определений)	0,10	—
1566	—	—	512 491,82	2 251 872,82			
1567	—	—	512 478,56	2 251 884,26			
1568	—	—	512 464,91	2 251 869,00			
1565	—	—	512 478,38	2 251 858,61			

2. Сведения о частях границ уточняемого земельного участка с кадастровым номером 73:19:083501:512 :

Обозначение части границ		Горизонтальное проложение (S), м	Описание прохождения части границ	Сведения о согласовании местоположения границ (согласовано/спорное)
от т.	до т.			
1	2	3	4	5
1565	1566	19,56	—	согласовано
1566	1567	17,51		
1567	1568	20,47		
1568	1565	17,01		

3. Сведения о характеристиках уточняемого земельного участка с кадастровым номером 73:19:083501:512 :

№ п/п	Наименование характеристики земельного участка	Значение характеристики
1	2	3

1	2	3
1.	Адрес земельного участка	—
1.1.	Сведения о местоположении земельного участка (при отсутствии адреса) в структурированном в соответствии с федеральной информационной адресной системой виде	
1.2.	Дополнительные сведения о местоположении земельного участка	Местоположение установлено относительно ориентира, расположенного в границах участка. Почтовый адрес ориентира: обл Ульяновская р-н Ульяновский Садоводческое товарищество "Радуга" средняя участок 57.
2.	Площадь земельного участка \pm величина погрешности определения (вычисления) площади ($P \pm \Delta P$), м ²	345 \pm 7,00
3.	Формула, примененная для вычисления предельной погрешности определения площади земельного участка, с подставленными значениями и итоговые (вычисленные) значения	$3,5 * 0,10 * \sqrt{(345,00)} = 7$
4.	Площадь земельного участка согласно сведениям Единого государственного реестра недвижимости (Ркад), м ²	352,00
5.	Оценка расхождения P и Ркад ($P - P_{кад}$), м ²	7
6.	Предельный минимальный и максимальный размеры земельного участка (Рмин и Рмакс), м ²	— —
7.	Вид (виды) разрешенного использования	Для садоводства
7.1.	Дополнительные сведения об использовании земельного участка	—
8.	Кадастровый или иной государственный учетный номер (инвентарный) здания, сооружения, объекта незавершенного строительства, расположенного на земельном участке	—
9.	Сведения о земельных участках (землях общего пользования, территории общего пользования), посредством которых обеспечивается доступ	—
10.	Иные сведения	—
4. Пояснения к сведениям об уточняемом земельном участке с кадастровым номером		73:19:083501:512 :
1.		—

1. Сведения о характерных точках границ уточняемого земельного участка с кадастровым номером 73:19:083501:515 :
 Система координат МСК-73, зона 2 Зона № 2

Обозначение характерных точек границ	Координаты, м				Метод определения координат	Формулы, примененные для расчета средней квадратической погрешности определения координат характерных точек границ (Mt), с подставленными в такие формулы значениями и итоговые (вычисленные) значения Mt, м	Описание закрепления точки
	содержатся в Едином государственном реестре недвижимости		определены в результате выполнения комплексных кадастровых работ				
	X	Y	X	Y			
1	2	3	4	5	6	7	8
1569	—	—	512 438,50	2 251 891,75	Метод спутниковых геодезических измерений (определений)	0,01	—
1570	—	—	512 445,90	2 251 899,99			
1571	—	—	512 452,19	2 251 907,29			
1572	—	—	512 438,66	2 251 918,23		0,10	
1573	—	—	512 424,84	2 251 903,25			
1569	—	—	512 438,50	2 251 891,75		0,01	

2. Сведения о частях границ уточняемого земельного участка с кадастровым номером 73:19:083501:515 :

Обозначение части границ		Горизонтальное проложение (S), м	Описание прохождения части границ	Сведения о согласовании местоположения границ (согласовано/спорное)
от т.	до т.			
1	2	3	4	5
1569	1570	11,08	—	согласовано
1570	1571	9,64		
1571	1572	17,40		
1572	1573	20,38		
1573	1569	17,86		

3. Сведения о характеристиках уточняемого земельного участка с кадастровым номером 73:19:083501:515 :

№ п/п	Наименование характеристики земельного участка	Значение характеристики
1	2	3
1		

1	2	3
1.	Адрес земельного участка	—
1.1.	Сведения о местоположении земельного участка (при отсутствии адреса) в структурированном в соответствии с федеральной информационной адресной системой виде	
1.2.	Дополнительные сведения о местоположении земельного участка	Ульяновская область, г. Ульяновск, садоводческое товарищество "Радуга" средняя, участок 60
2.	Площадь земельного участка ± величина погрешности определения (вычисления) площади ($P \pm \Delta P$), м ²	363 ± 7,00
3.	Формула, примененная для вычисления предельной погрешности определения площади земельного участка, с подставленными значениями и итоговые (вычисленные) значения	$3,5 * 0,10 * \sqrt{(363,00)} = 7$
4.	Площадь земельного участка согласно сведениям Единого государственного реестра недвижимости (Ркад), м ²	355,00
5.	Оценка расхождения Р и Ркад ($P - P_{кад}$), м ²	8
6.	Предельный минимальный и максимальный размеры земельного участка (Рмин и Рмакс), м ²	— —
7.	Вид (виды) разрешенного использования	для коллективного садоводства
7.1.	Дополнительные сведения об использовании земельного участка	—
8.	Кадастровый или иной государственный учетный номер (инвентарный) здания, сооружения, объекта незавершенного строительства, расположенного на земельном участке	—
9.	Сведения о земельных участках (землях общего пользования, территории общего пользования), посредством которых обеспечивается доступ	—
10.	Иные сведения	—
4. Пояснения к сведениям об уточняемом земельном участке с кадастровым номером		73:19:083501:515 :
1.	—	—

1. Сведения о характерных точках границ уточняемого земельного участка с кадастровым номером 73:19:083501:517 :
 Система координат МСК-73, зона 2 Зона № 2

Обозначение характерных точек границ	Координаты, м				Метод определения координат	Формулы, примененные для расчета средней квадратической погрешности определения координат характерных точек границ (Mt), с подставленными в такие формулы значениями и итоговые (вычисленные) значения Mt, м	Описание закрепления точки
	содержатся в Едином государственном реестре недвижимости		определены в результате выполнения комплексных кадастровых работ				
	X	Y	X	Y			
1	2	3	4	5	6	7	8
1574	—	—	512 411,64	2 251 914,75	Метод спутниковых геодезических измерений (определений)	0,02	—
1575	—	—	512 425,51	2 251 929,79		0,10	
1576	—	—	512 413,57	2 251 939,85		0,00	
1577	—	—	512 412,09	2 251 941,09		0,01	
1578	—	—	512 398,61	2 251 925,91		0,02	
1574	—	—	512 411,64	2 251 914,75		0,02	

2. Сведения о частях границ уточняемого земельного участка с кадастровым номером 73:19:083501:517 :

Обозначение части границ		Горизонтальное проложение (S), м	Описание прохождения части границ	Сведения о согласовании местоположения границ (согласовано/спорное)
от т.	до т.			
1	2	3	4	5
1574	1575	20,46	—	согласовано
1575	1576	15,61		
1576	1577	1,93		
1577	1578	20,30		
1578	1574	17,16		

3. Сведения о характеристиках уточняемого земельного участка с кадастровым номером 73:19:083501:517 :

№ п/п	Наименование характеристики земельного участка	Значение характеристики
1	2	3

1	2	3
1.	Адрес земельного участка	—
1.1.	Сведения о местоположении земельного участка (при отсутствии адреса) в структурированном в соответствии с федеральной информационной адресной системой виде	
1.2.	Дополнительные сведения о местоположении земельного участка	Местоположение установлено относительно ориентира, расположенного в границах участка. Почтовый адрес ориентира: обл Ульяновская р-н Ульяновский Садоводческое товарищество "Радуга" средняя участок 62.
2.	Площадь земельного участка \pm величина погрешности определения (вычисления) площади ($P \pm \Delta P$), м ²	353 \pm 7,00
3.	Формула, примененная для вычисления предельной погрешности определения площади земельного участка, с подставленными значениями и итоговые (вычисленные) значения	$3,5 * 0,10 * \sqrt{(353,00)} = 7$
4.	Площадь земельного участка согласно сведениям Единого государственного реестра недвижимости (Ркад), м ²	360,00
5.	Оценка расхождения P и Ркад ($P - P_{кад}$), м ²	7
6.	Предельный минимальный и максимальный размеры земельного участка (Рмин и Рмакс), м ²	— —
7.	Вид (виды) разрешенного использования	Для садоводства
7.1.	Дополнительные сведения об использовании земельного участка	—
8.	Кадастровый или иной государственный учетный номер (инвентарный) здания, сооружения, объекта незавершенного строительства, расположенного на земельном участке	—
9.	Сведения о земельных участках (землях общего пользования, территории общего пользования), посредством которых обеспечивается доступ	—
10.	Иные сведения	—
4. Пояснения к сведениям об уточняемом земельном участке с кадастровым номером		73:19:083501:517 :
1.		—

1. Сведения о характерных точках границ уточняемого земельного участка с кадастровым номером 73:19:083501:518 :
 Система координат МСК-73, зона 2 Зона № 2

Обозначение характерных точек границ	Координаты, м				Метод определения координат	Формулы, примененные для расчета средней квадратической погрешности определения координат характерных точек границ (Mt), с подставленными в такие формулы значениями и итоговые (вычисленные) значения Mt, м	Описание закрепления точки
	содержатся в Едином государственном реестре недвижимости		определены в результате выполнения комплексных кадастровых работ				
	X	Y	X	Y			
1	2	3	4	5	6	7	8
1580	—	—	512 385,25	2 251 937,28	Метод спутниковых геодезических измерений (определений)	0,01	—
1579	—	—	512 398,61	2 251 952,48		0,00	
1581	—	—	512 385,28	2 251 963,94		0,10	
1582	—	—	512 372,06	2 251 948,92		0,01	
1580	—	—	512 385,25	2 251 937,28		0,01	

2. Сведения о частях границ уточняемого земельного участка с кадастровым номером 73:19:083501:518 :

Обозначение части границ		Горизонтальное проложение (S), м	Описание прохождения части границ	Сведения о согласовании местоположения границ (согласовано/спорное)
от т.	до т.			
1	2	3	4	5
1580	1579	20,24	—	согласовано
1579	1581	17,58		
1581	1582	20,01		
1582	1580	17,59		

3. Сведения о характеристиках уточняемого земельного участка с кадастровым номером 73:19:083501:518 :

№ п/п	Наименование характеристики земельного участка	Значение характеристики
1	2	3
1	2	3

1	2	3
1.	Адрес земельного участка	—
1.1.	Сведения о местоположении земельного участка (при отсутствии адреса) в структурированном в соответствии с федеральной информационной адресной системой виде	
1.2.	Дополнительные сведения о местоположении земельного участка	обл. Ульяновская, р-н Ульяновский, Садоводческое товарищество "Радуга" средняя, участок 64
2.	Площадь земельного участка ± величина погрешности определения (вычисления) площади ($P \pm \Delta P$), м ²	354 ± 7,00
3.	Формула, примененная для вычисления предельной погрешности определения площади земельного участка, с подставленными значениями и итоговые (вычисленные) значения	$3,5 * 0,10 * \sqrt{(354,00)} = 7$
4.	Площадь земельного участка согласно сведениям Единого государственного реестра недвижимости (Ркад), м ²	354,00
5.	Оценка расхождения Р и Ркад ($P - P_{кад}$), м ²	0
6.	Предельный минимальный и максимальный размеры земельного участка (Рмин и Рмакс), м ²	— —
7.	Вид (виды) разрешенного использования	Для садоводства
7.1.	Дополнительные сведения об использовании земельного участка	—
8.	Кадастровый или иной государственный учетный номер (инвентарный) здания, сооружения, объекта незавершенного строительства, расположенного на земельном участке	73:19:083501:1454
9.	Сведения о земельных участках (землях общего пользования, территории общего пользования), посредством которых обеспечивается доступ	—
10.	Иные сведения	Участок занят и необходим для использования садового домика общей площадью 6,68 кв.м. с принадлежностями. Кадастровый номер объекта 73:19:082501:0064:0230812064
4. Пояснения к сведениям об уточняемом земельном участке с кадастровым номером		73:19:083501:518 :
1.		—

1. Сведения о характерных точках границ уточняемого земельного участка с кадастровым номером 73:19:083501:519 :
 Система координат МСК-73, зона 2 Зона № 2

Обозначение характерных точек границ	Координаты, м				Метод определения координат	Формулы, примененные для расчета средней квадратической погрешности определения координат характерных точек границ (Mt), с подставленными в такие формулы значениями и итоговые (вычисленные) значения Mt, м	Описание закрепления точки
	содержатся в Едином государственном реестре недвижимости		определены в результате выполнения комплексных кадастровых работ				
	X	Y	X	Y			
1	2	3	4	5	6	7	8
1582	—	—	512 372,06	2 251 948,92	Метод спутниковых геодезических измерений (определений)	0,10	—
1581	—	—	512 385,28	2 251 963,94		0,00	
1583	—	—	512 372,25	2 251 974,96		0,10	
1584	—	—	512 358,75	2 251 960,31		0,02	
1582	—	—	512 372,06	2 251 948,92		0,10	

2. Сведения о частях границ уточняемого земельного участка с кадастровым номером 73:19:083501:519 :

Обозначение части границ		Горизонтальное проложение (S), м	Описание прохождения части границ	Сведения о согласовании местоположения границ (согласовано/спорное)
от т.	до т.			
1	2	3	4	5
1582	1581	20,01	—	согласовано
1581	1583	17,07		
1583	1584	19,92		
1584	1582	17,52		

3. Сведения о характеристиках уточняемого земельного участка с кадастровым номером 73:19:083501:519 :

№ п/п	Наименование характеристики земельного участка	Значение характеристики
1	2	3
1	2	3

1	2	3
1.	Адрес земельного участка	—
1.1.	Сведения о местоположении земельного участка (при отсутствии адреса) в структурированном в соответствии с федеральной информационной адресной системой виде	
1.2.	Дополнительные сведения о местоположении земельного участка	обл Ульяновская р-н Ульяновский Садоводческое товарищество "Радуга" средняя участок 65
2.	Площадь земельного участка ± величина погрешности определения (вычисления) площади ($P \pm \Delta P$), м ²	345 ± 7,00
3.	Формула, примененная для вычисления предельной погрешности определения площади земельного участка, с подставленными значениями и итоговые (вычисленные) значения	$3,5 * 0,10 * \sqrt{(345,00)} = 7$
4.	Площадь земельного участка согласно сведениям Единого государственного реестра недвижимости (Ркад), м ²	352,00
5.	Оценка расхождения Р и Ркад ($P - P_{кад}$), м ²	7
6.	Предельный минимальный и максимальный размеры земельного участка (Рмин и Рмакс), м ²	— —
7.	Вид (виды) разрешенного использования	Для садоводства
7.1.	Дополнительные сведения об использовании земельного участка	—
8.	Кадастровый или иной государственный учетный номер (инвентарный) здания, сооружения, объекта незавершенного строительства, расположенного на земельном участке	—
9.	Сведения о земельных участках (землях общего пользования, территории общего пользования), посредством которых обеспечивается доступ	—
10.	Иные сведения	—
4. Пояснения к сведениям об уточняемом земельном участке с кадастровым номером		73:19:083501:519 :
1.	—	—

1. Сведения о характерных точках границ уточняемого земельного участка с кадастровым номером 73:19:083501:521 :
 Система координат МСК-73, зона 2 Зона № 2

Обозначение характерных точек границ	Координаты, м				Метод определения координат	Формулы, примененные для расчета средней квадратической погрешности определения координат характерных точек границ (Mt), с подставленными в такие формулы значениями и итоговые (вычисленные) значения Mt, м	Описание закрепления точки
	содержатся в Едином государственном реестре недвижимости		определены в результате выполнения комплексных кадастровых работ				
	X	Y	X	Y			
1	2	3	4	5	6	7	8
1585	—	—	512 331,99	2 251 982,66	Метод спутниковых геодезических измерений (определений)	0,02	—
1586	—	—	512 345,55	2 251 997,90		0,10	
1587	—	—	512 332,37	2 252 009,11		0,00	
1588	—	—	512 318,51	2 251 994,41		0,10	
1585	—	—	512 331,99	2 251 982,66		0,02	

2. Сведения о частях границ уточняемого земельного участка с кадастровым номером 73:19:083501:521 :

Обозначение части границ		Горизонтальное проложение (S), м	Описание прохождения части границ	Сведения о согласовании местоположения границ (согласовано/спорное)
от т.	до т.			
1	2	3	4	5
1585	1586	20,40	—	согласовано
1586	1587	17,30		
1587	1588	20,20		
1588	1585	17,88		

3. Сведения о характеристиках уточняемого земельного участка с кадастровым номером 73:19:083501:521 :

№ п/п	Наименование характеристики земельного участка	Значение характеристики
1	2	3
1	2	3

1	2	3
1.	Адрес земельного участка	—
1.1.	Сведения о местоположении земельного участка (при отсутствии адреса) в структурированном в соответствии с федеральной информационной адресной системой виде	
1.2.	Дополнительные сведения о местоположении земельного участка	Ульяновская область, г. Ульяновск, садоводческое товарищество "Радуга" средняя, участок 68
2.	Площадь земельного участка ± величина погрешности определения (вычисления) площади ($P \pm \Delta P$), м ²	357 ± 7,00
3.	Формула, примененная для вычисления предельной погрешности определения площади земельного участка, с подставленными значениями и итоговые (вычисленные) значения	$3,5 * 0,10 * \sqrt{(357,00)} = 7$
4.	Площадь земельного участка согласно сведениям Единого государственного реестра недвижимости (Ркад), м ²	381,00
5.	Оценка расхождения Р и Ркад ($P - P_{кад}$), м ²	24
6.	Предельный минимальный и максимальный размеры земельного участка (Рмин и Рмакс), м ²	— —
7.	Вид (виды) разрешенного использования	Для садоводства
7.1.	Дополнительные сведения об использовании земельного участка	—
8.	Кадастровый или иной государственный учетный номер (инвентарный) здания, сооружения, объекта незавершенного строительства, расположенного на земельном участке	—
9.	Сведения о земельных участках (землях общего пользования, территории общего пользования), посредством которых обеспечивается доступ	—
10.	Иные сведения	—
4. Пояснения к сведениям об уточняемом земельном участке с кадастровым номером		73:19:083501:521 :
1.	—	—

1. Сведения о характерных точках границ уточняемого земельного участка с кадастровым номером 73:19:083501:522 :
 Система координат МСК-73, зона 2 Зона № 2

Обозначение характерных точек границ	Координаты, м				Метод определения координат	Формулы, примененные для расчета средней квадратической погрешности определения координат характерных точек границ (Mt), с подставленными в такие формулы значениями и итоговые (вычисленные) значения Mt, м	Описание закрепления точки
	содержатся в Едином государственном реестре недвижимости		определены в результате выполнения комплексных кадастровых работ				
	X	Y	X	Y			
1	2	3	4	5	6	7	8
1588	—	—	512 318,51	2 251 994,41	Метод спутниковых геодезических измерений (определений)	0,10	—
1587	—	—	512 332,37	2 252 009,11		0,00	
1589	—	—	512 319,19	2 252 020,54		0,10	
1590	—	—	512 305,35	2 252 005,44		0,10	
1588	—	—	512 318,51	2 251 994,41		0,10	

2. Сведения о частях границ уточняемого земельного участка с кадастровым номером 73:19:083501:522 :

Обозначение части границ		Горизонтальное проложение (S), м	Описание прохождения части границ	Сведения о согласовании местоположения границ (согласовано/спорное)
от т.	до т.			
1	2	3	4	5
1588	1587	20,20	—	согласовано
1587	1589	17,45		
1589	1590	20,48		
1590	1588	17,17		

3. Сведения о характеристиках уточняемого земельного участка с кадастровым номером 73:19:083501:522 :

№ п/п	Наименование характеристики земельного участка	Значение характеристики
1	2	3
1	2	3

1	2	3
1.	Адрес земельного участка	—
1.1.	Сведения о местоположении земельного участка (при отсутствии адреса) в структурированном в соответствии с федеральной информационной адресной системой виде	
1.2.	Дополнительные сведения о местоположении земельного участка	Ульяновская область, г. Ульяновск, садоводческое товарищество "Радуга" средняя, участок 69
2.	Площадь земельного участка ± величина погрешности определения (вычисления) площади ($P \pm \Delta P$), м ²	352 ± 7,00
3.	Формула, примененная для вычисления предельной погрешности определения площади земельного участка, с подставленными значениями и итоговые (вычисленные) значения	$3,5 * 0,10 * \sqrt{(352,00)} = 7$
4.	Площадь земельного участка согласно сведениям Единого государственного реестра недвижимости (Ркад), м ²	361,00
5.	Оценка расхождения Р и Ркад ($P - P_{кад}$), м ²	9
6.	Предельный минимальный и максимальный размеры земельного участка (Рмин и Рмакс), м ²	— —
7.	Вид (виды) разрешенного использования	Для садоводства
7.1.	Дополнительные сведения об использовании земельного участка	—
8.	Кадастровый или иной государственный учетный номер (инвентарный) здания, сооружения, объекта незавершенного строительства, расположенного на земельном участке	—
9.	Сведения о земельных участках (землях общего пользования, территории общего пользования), посредством которых обеспечивается доступ	—
10.	Иные сведения	—
4. Пояснения к сведениям об уточняемом земельном участке с кадастровым номером		73:19:083501:522 :
1.	—	—

1. Сведения о характерных точках границ уточняемого земельного участка с кадастровым номером 73:19:083501:523 :
 Система координат МСК-73, зона 2 Зона № 2

Обозначение характерных точек границ	Координаты, м				Метод определения координат	Формулы, примененные для расчета средней квадратической погрешности определения координат характерных точек границ (Mt), с подставленными в такие формулы значениями и итоговые (вычисленные) значения Mt, м	Описание закрепления точки
	содержатся в Едином государственном реестре недвижимости		определены в результате выполнения комплексных кадастровых работ				
	X	Y	X	Y			
1	2	3	4	5	6	7	8
1590	—	—	512 305,35	2 252 005,44	Метод спутниковых геодезических измерений (определений)	0,10	—
1589	—	—	512 319,19	2 252 020,54		0,00	
1591	—	—	512 305,58	2 252 031,80			
1592	—	—	512 291,93	2 252 016,89			
1590	—	—	512 305,35	2 252 005,44		0,10	

2. Сведения о частях границ уточняемого земельного участка с кадастровым номером 73:19:083501:523 :

Обозначение части границ		Горизонтальное проложение (S), м	Описание прохождения части границ	Сведения о согласовании местоположения границ (согласовано/спорное)
от т.	до т.			
1	2	3	4	5
1590	1589	20,48	—	согласовано
1589	1591	17,66		
1591	1592	20,21		
1592	1590	17,64		

3. Сведения о характеристиках уточняемого земельного участка с кадастровым номером 73:19:083501:523 :

№ п/п	Наименование характеристики земельного участка	Значение характеристики
1	2	3

1	2	3
1.	Адрес земельного участка	—
1.1.	Сведения о местоположении земельного участка (при отсутствии адреса) в структурированном в соответствии с федеральной информационной адресной системой виде	
1.2.	Дополнительные сведения о местоположении земельного участка	Местоположение установлено относительно ориентира, расположенного в границах участка. Почтовый адрес ориентира: обл Ульяновская р-н Ульяновский Садоводческое товарищество "Радуга" средняя участок 70.
2.	Площадь земельного участка \pm величина погрешности определения (вычисления) площади ($P \pm \Delta P$), м ²	359 \pm 7,00
3.	Формула, примененная для вычисления предельной погрешности определения площади земельного участка, с подставленными значениями и итоговые (вычисленные) значения	$3,5 * 0,10 * \sqrt{(359,00)} = 7$
4.	Площадь земельного участка согласно сведениям Единого государственного реестра недвижимости (Ркад), м ²	378,00
5.	Оценка расхождения P и Ркад ($P - P_{кад}$), м ²	19
6.	Предельный минимальный и максимальный размеры земельного участка (Рмин и Рмакс), м ²	— —
7.	Вид (виды) разрешенного использования	Для садоводства
7.1.	Дополнительные сведения об использовании земельного участка	—
8.	Кадастровый или иной государственный учетный номер (инвентарный) здания, сооружения, объекта незавершенного строительства, расположенного на земельном участке	—
9.	Сведения о земельных участках (землях общего пользования, территории общего пользования), посредством которых обеспечивается доступ	—
10.	Иные сведения	—
4. Пояснения к сведениям об уточняемом земельном участке с кадастровым номером		73:19:083501:523 :
1.		—

1. Сведения о характерных точках границ уточняемого земельного участка с кадастровым номером 73:19:083501:524 :
 Система координат МСК-73, зона 2 Зона № 2

Обозначение характерных точек границ	Координаты, м				Метод определения координат	Формулы, примененные для расчета средней квадратической погрешности определения координат характерных точек границ (Mt), с подставленными в такие формулы значениями и итоговые (вычисленные) значения Mt, м	Описание закрепления точки
	содержатся в Едином государственном реестре недвижимости		определены в результате выполнения комплексных кадастровых работ				
	X	Y	X	Y			
1	2	3	4	5	6	7	8
1592	—	—	512 291,93	2 252 016,89	Метод спутниковых геодезических измерений (определений)	0,10	—
1591	—	—	512 305,58	2 252 031,80		0,00	
1593	—	—	512 292,48	2 252 043,02		Mt = 0,10	
н1594У	—	—	512 278,71	2 252 028,21		0,10	
1592	—	—	512 291,93	2 252 016,89			

2. Сведения о частях границ уточняемого земельного участка с кадастровым номером 73:19:083501:524 :

Обозначение части границ		Горизонтальное проложение (S), м	Описание прохождения части границ	Сведения о согласовании местоположения границ (согласовано/спорное)
от т.	до т.			
1	2	3	4	5
1592	1591	20,21	—	согласовано
1591	1593	17,25		
1593	н1594У	20,22		
н1594У	1592	17,40		

3. Сведения о характеристиках уточняемого земельного участка с кадастровым номером 73:19:083501:524 :

№ п/п	Наименование характеристики земельного участка	Значение характеристики
1	2	3

1	2	3
1.	Адрес земельного участка	—
1.1.	Сведения о местоположении земельного участка (при отсутствии адреса) в структурированном в соответствии с федеральной информационной адресной системой виде	
1.2.	Дополнительные сведения о местоположении земельного участка	Ульяновская область, г. Ульяновск, садоводческое товарищество "Радуга" средняя, участок 71
2.	Площадь земельного участка ± величина погрешности определения (вычисления) площади ($P \pm \Delta P$), м ²	350 ± 7,00
3.	Формула, примененная для вычисления предельной погрешности определения площади земельного участка, с подставленными значениями и итоговые (вычисленные) значения	$3,5 * 0,10 * \sqrt{(350,00)} = 7$
4.	Площадь земельного участка согласно сведениям Единого государственного реестра недвижимости (Ркад), м ²	346,00
5.	Оценка расхождения Р и Ркад ($P - P_{кад}$), м ²	4
6.	Предельный минимальный и максимальный размеры земельного участка (Рмин и Рмакс), м ²	— —
7.	Вид (виды) разрешенного использования	Для садоводства
7.1.	Дополнительные сведения об использовании земельного участка	—
8.	Кадастровый или иной государственный учетный номер (инвентарный) здания, сооружения, объекта незавершенного строительства, расположенного на земельном участке	—
9.	Сведения о земельных участках (землях общего пользования, территории общего пользования), посредством которых обеспечивается доступ	—
10.	Иные сведения	—
4. Пояснения к сведениям об уточняемом земельном участке с кадастровым номером		73:19:083501:524 :
1.	—	—

1. Сведения о характерных точках границ уточняемого земельного участка с кадастровым номером 73:19:083501:525 :
 Система координат МСК-73, зона 2 Зона № 2

Обозначение характерных точек границ	Координаты, м				Метод определения координат	Формулы, примененные для расчета средней квадратической погрешности определения координат характерных точек границ (Mt), с подставленными в такие формулы значениями и итоговые (вычисленные) значения Mt, м	Описание закрепления точки
	содержатся в Едином государственном реестре недвижимости		определены в результате выполнения комплексных кадастровых работ				
	X	Y	X	Y			
1	2	3	4	5	6	7	8
н1594У	—	—	512 278,71	2 252 028,21	Метод спутниковых геодезических измерений (определений)	Mt = 0,10	—
1593	—	—	512 292,48	2 252 043,02		0,00	
1595	—	—	512 279,24	2 252 054,71			
н1596У	—	—	512 265,84	2 252 039,61			
н1594У	—	—	512 278,71	2 252 028,21		Mt = 0,10	

2. Сведения о частях границ уточняемого земельного участка с кадастровым номером 73:19:083501:525 :

Обозначение части границ		Горизонтальное проложение (S), м	Описание прохождения части границ	Сведения о согласовании местоположения границ (согласовано/спорное)
от т.	до т.			
1	2	3	4	5
н1594У	1593	20,22	—	согласовано
1593	1595	17,66		
1595	н1596У	20,19		
н1596У	н1594У	17,19		

3. Сведения о характеристиках уточняемого земельного участка с кадастровым номером 73:19:083501:525 :

№ п/п	Наименование характеристики земельного участка	Значение характеристики
1	2	3

1	2	3
1.	Адрес земельного участка	—
1.1.	Сведения о местоположении земельного участка (при отсутствии адреса) в структурированном в соответствии с федеральной информационной адресной системой виде	
1.2.	Дополнительные сведения о местоположении земельного участка	обл. Ульяновская, р-н Ульяновский, Садоводческое товарищество "Радуга" средняя, участок 72
2.	Площадь земельного участка ± величина погрешности определения (вычисления) площади ($P \pm \Delta P$), м ²	352 ± 7,00
3.	Формула, примененная для вычисления предельной погрешности определения площади земельного участка, с подставленными значениями и итоговые (вычисленные) значения	$3,5 * 0,10 * \sqrt{(352,00)} = 7$
4.	Площадь земельного участка согласно сведениям Единого государственного реестра недвижимости (Ркад), м ²	352,00
5.	Оценка расхождения Р и Ркад ($P - P_{кад}$), м ²	0
6.	Предельный минимальный и максимальный размеры земельного участка (Рмин и Рмакс), м ²	— —
7.	Вид (виды) разрешенного использования	Для садоводства
7.1.	Дополнительные сведения об использовании земельного участка	—
8.	Кадастровый или иной государственный учетный номер (инвентарный) здания, сооружения, объекта незавершенного строительства, расположенного на земельном участке	—
9.	Сведения о земельных участках (землях общего пользования, территории общего пользования), посредством которых обеспечивается доступ	—
10.	Иные сведения	—
4. Пояснения к сведениям об уточняемом земельном участке с кадастровым номером		73:19:083501:525 :
1.	—	—

1. Сведения о характерных точках границ уточняемого земельного участка с кадастровым номером 73:19:083501:526 :
 Система координат МСК-73, зона 2 Зона № 2

Обозначение характерных точек границ	Координаты, м				Метод определения координат	Формулы, примененные для расчета средней квадратической погрешности определения координат характерных точек границ (Mt), с подставленными в такие формулы значениями и итоговые (вычисленные) значения Mt, м	Описание закрепления точки
	содержатся в Едином государственном реестре недвижимости		определены в результате выполнения комплексных кадастровых работ				
	X	Y	X	Y			
1	2	3	4	5	6	7	8
н1596У	—	—	512 265,84	2 252 039,61	Метод спутниковых геодезических измерений (определений)	Mt = 0,10	—
1595	—	—	512 279,24	2 252 054,71		0,00	
1597	—	—	512 265,46	2 252 066,13			
1598	—	—	512 265,01	2 252 066,50			
1599	—	—	512 252,57	2 252 051,47		Mt = 0,10	
н1596У	—	—	512 265,84	2 252 039,61			

2. Сведения о частях границ уточняемого земельного участка с кадастровым номером 73:19:083501:526 :

Обозначение части границ		Горизонтальное проложение (S), м	Описание прохождения части границ	Сведения о согласовании местоположения границ (согласовано/спорное)
от т.	до т.			
1	2	3	4	5
н1596У	1595	20,19	—	согласовано
1595	1597	17,90		
1597	1598	0,58		
1598	1599	19,51		
1599	н1596У	17,80		

3. Сведения о характеристиках уточняемого земельного участка с кадастровым номером 73:19:083501:526 :

№ п/п	Наименование характеристики земельного участка	Значение характеристики
1	2	3

1	2	3
1.	Адрес земельного участка	—
1.1.	Сведения о местоположении земельного участка (при отсутствии адреса) в структурированном в соответствии с федеральной информационной адресной системой виде	
1.2.	Дополнительные сведения о местоположении земельного участка	обл. Ульяновская, р-н Ульяновский, Садоводческое товарищество "Радуга" средняя, участок 73
2.	Площадь земельного участка ± величина погрешности определения (вычисления) площади ($P \pm \Delta P$), м ²	360 ± 7,00
3.	Формула, примененная для вычисления предельной погрешности определения площади земельного участка, с подставленными значениями и итоговые (вычисленные) значения	$3,5 * 0,10 * \sqrt{(360,00)} = 7$
4.	Площадь земельного участка согласно сведениям Единого государственного реестра недвижимости (Ркад), м ²	352,00
5.	Оценка расхождения Р и Ркад ($P - P_{кад}$), м ²	8
6.	Предельный минимальный и максимальный размеры земельного участка (Рмин и Рмакс), м ²	— —
7.	Вид (виды) разрешенного использования	Для садоводства
7.1.	Дополнительные сведения об использовании земельного участка	—
8.	Кадастровый или иной государственный учетный номер (инвентарный) здания, сооружения, объекта незавершенного строительства, расположенного на земельном участке	73:19:083501:1531
9.	Сведения о земельных участках (землях общего пользования, территории общего пользования), посредством которых обеспечивается доступ	—
10.	Иные сведения	—
4. Пояснения к сведениям об уточняемом земельном участке с кадастровым номером		73:19:083501:526 :
1.	—	—

1. Сведения о характерных точках границ уточняемого земельного участка с кадастровым номером 73:19:083501:528 :
 Система координат МСК-73, зона 2 Зона № 2

Обозначение характерных точек границ	Координаты, м				Метод определения координат	Формулы, примененные для расчета средней квадратической погрешности определения координат характерных точек границ (Mt), с подставленными в такие формулы значениями и итоговые (вычисленные) значения Mt, м	Описание закрепления точки
	содержатся в Едином государственном реестре недвижимости		определены в результате выполнения комплексных кадастровых работ				
	X	Y	X	Y			
1	2	3	4	5	6	7	8
н1555У	—	—	512 492,07	2 251 819,62	Метод спутниковых геодезических измерений (определений)	Mt = 0,00	—
1554	—	—	512 505,48	2 251 834,70		0,02	
1558	—	—	512 491,80	2 251 846,50		0,10	
1559	—	—	512 478,38	2 251 831,07		0,00	
1560	—	—	512 490,75	2 251 820,83			
н1555У	—	—	512 492,07	2 251 819,62		Mt = 0,00	

2. Сведения о частях границ уточняемого земельного участка с кадастровым номером 73:19:083501:528 :

Обозначение части границ		Горизонтальное проложение (S), м	Описание прохождения части границ	Сведения о согласовании местоположения границ (согласовано/спорное)
от т.	до т.			
1	2	3	4	5
н1555У	1554	20,18	—	согласовано
1554	1558	18,07		
1558	1559	20,45		
1559	1560	16,06		
1560	н1555У	1,79		

3. Сведения о характеристиках уточняемого земельного участка с кадастровым номером 73:19:083501:528 :

№ п/п	Наименование характеристики земельного участка	Значение характеристики
1	2	3

1	2	3
1.	Адрес земельного участка	—
1.1.	Сведения о местоположении земельного участка (при отсутствии адреса) в структурированном в соответствии с федеральной информационной адресной системой виде	
1.2.	Дополнительные сведения о местоположении земельного участка	обл. Ульяновская, р-н Ульяновский, Садоводческое товарищество "Радуга" средняя, участок 77
2.	Площадь земельного участка ± величина погрешности определения (вычисления) площади ($P \pm \Delta P$), м ²	364 ± 7,00
3.	Формула, примененная для вычисления предельной погрешности определения площади земельного участка, с подставленными значениями и итоговые (вычисленные) значения	$3,5 * 0,10 * \sqrt{(364,00)} = 7$
4.	Площадь земельного участка согласно сведениям Единого государственного реестра недвижимости (Ркад), м ²	361,00
5.	Оценка расхождения Р и Ркад ($P - P_{кад}$), м ²	3
6.	Предельный минимальный и максимальный размеры земельного участка (Рмин и Рмакс), м ²	— —
7.	Вид (виды) разрешенного использования	Для садоводства
7.1.	Дополнительные сведения об использовании земельного участка	—
8.	Кадастровый или иной государственный учетный номер (инвентарный) здания, сооружения, объекта незавершенного строительства, расположенного на земельном участке	73:19:083501:1384
9.	Сведения о земельных участках (землях общего пользования, территории общего пользования), посредством которых обеспечивается доступ	—
10.	Иные сведения	—
4. Пояснения к сведениям об уточняемом земельном участке с кадастровым номером		73:19:083501:528 :
1.		—

1. Сведения о характерных точках границ уточняемого земельного участка с кадастровым номером 73:19:083501:529 :
 Система координат МСК-73, зона 2 Зона № 2

Обозначение характерных точек границ	Координаты, м				Метод определения координат	Формулы, примененные для расчета средней квадратической погрешности определения координат характерных точек границ (Mt), с подставленными в такие формулы значениями и итоговые (вычисленные) значения Mt, м	Описание закрепления точки
	содержатся в Едином государственном реестре недвижимости		определены в результате выполнения комплексных кадастровых работ				
	X	Y	X	Y			
1	2	3	4	5	6	7	8
1559	—	—	512 478,38	2 251 831,07	Метод спутниковых геодезических измерений (определений)	0,00	—
1558	—	—	512 491,80	2 251 846,50			
1563	—	—	512 478,53	2 251 858,47		0,10	
1564	—	—	512 464,55	2 251 842,93			
1559	—	—	512 478,38	2 251 831,07		0,00	

2. Сведения о частях границ уточняемого земельного участка с кадастровым номером 73:19:083501:529 :

Обозначение части границ		Горизонтальное проложение (S), м	Описание прохождения части границ	Сведения о согласовании местоположения границ (согласовано/спорное)
от т.	до т.			
1	2	3	4	5
1559	1558	20,45	—	согласовано
1558	1563	17,87		
1563	1564	20,90		
1564	1559	18,22		

3. Сведения о характеристиках уточняемого земельного участка с кадастровым номером 73:19:083501:529 :

№ п/п	Наименование характеристики земельного участка	Значение характеристики
1	2	3
1		

1	2	3
1.	Адрес земельного участка	—
1.1.	Сведения о местоположении земельного участка (при отсутствии адреса) в структурированном в соответствии с федеральной информационной адресной системой виде	
1.2.	Дополнительные сведения о местоположении земельного участка	обл Ульяновская р-н Ульяновский Садоводческое товарищество "Радуга" средняя участок 78
2.	Площадь земельного участка ± величина погрешности определения (вычисления) площади ($P \pm \Delta P$), м ²	373 ± 7,00
3.	Формула, примененная для вычисления предельной погрешности определения площади земельного участка, с подставленными значениями и итоговые (вычисленные) значения	$3,5 * 0,10 * \sqrt{(373,00)} = 7$
4.	Площадь земельного участка согласно сведениям Единого государственного реестра недвижимости (Ркад), м ²	350,00
5.	Оценка расхождения Р и Ркад ($P - P_{кад}$), м ²	23
6.	Предельный минимальный и максимальный размеры земельного участка (Рмин и Рмакс), м ²	— —
7.	Вид (виды) разрешенного использования	Для садоводства
7.1.	Дополнительные сведения об использовании земельного участка	—
8.	Кадастровый или иной государственный учетный номер (инвентарный) здания, сооружения, объекта незавершенного строительства, расположенного на земельном участке	—
9.	Сведения о земельных участках (землях общего пользования, территории общего пользования), посредством которых обеспечивается доступ	—
10.	Иные сведения	—
4. Пояснения к сведениям об уточняемом земельном участке с кадастровым номером		73:19:083501:529 :
1.	—	—

1. Сведения о характерных точках границ уточняемого земельного участка с кадастровым номером 73:19:083501:537 :
 Система координат МСК-73, зона 2 Зона № 2

Обозначение характерных точек границ	Координаты, м				Метод определения координат	Формулы, примененные для расчета средней квадратической погрешности определения координат характерных точек границ (Mt), с подставленными в такие формулы значениями и итоговые (вычисленные) значения Mt, м	Описание закрепления точки
	содержатся в Едином государственном реестре недвижимости		определены в результате выполнения комплексных кадастровых работ				
	X	Y	X	Y			
1	2	3	4	5	6	7	8
1600	—	—	512 358,29	2 251 933,86	Метод спутниковых геодезических измерений (определений)	0,10	—
1582	—	—	512 372,06	2 251 948,92			
1584	—	—	512 358,75	2 251 960,31		0,02	
1601	—	—	512 344,88	2 251 945,22		0,00	
1600	—	—	512 358,29	2 251 933,86		0,10	

2. Сведения о частях границ уточняемого земельного участка с кадастровым номером 73:19:083501:537 :

Обозначение части границ		Горизонтальное проложение (S), м	Описание прохождения части границ	Сведения о согласовании местоположения границ (согласовано/спорное)
от т.	до т.			
1	2	3	4	5
1600	1582	20,41	—	согласовано
1582	1584	17,52		
1584	1601	20,50		
1601	1600	17,57		

3. Сведения о характеристиках уточняемого земельного участка с кадастровым номером 73:19:083501:537 :

№ п/п	Наименование характеристики земельного участка	Значение характеристики
1	2	3

1	2	3
1.	Адрес земельного участка	—
1.1.	Сведения о местоположении земельного участка (при отсутствии адреса) в структурированном в соответствии с федеральной информационной адресной системой виде	
1.2.	Дополнительные сведения о местоположении земельного участка	Местоположение установлено относительно ориентира, расположенного в границах участка. Почтовый адрес ориентира: обл Ульяновская р-н Ульяновский Садоводческое товарищество "Радуга" средняя участок 87.
2.	Площадь земельного участка \pm величина погрешности определения (вычисления) площади ($P \pm \Delta P$), м ²	$359 \pm 7,00$
3.	Формула, примененная для вычисления предельной погрешности определения площади земельного участка, с подставленными значениями и итоговые (вычисленные) значения	$3,5 * 0,10 * \sqrt{(359,00)} = 7$
4.	Площадь земельного участка согласно сведениям Единого государственного реестра недвижимости (Ркад), м ²	355,00
5.	Оценка расхождения P и Ркад ($P - P_{кад}$), м ²	4
6.	Предельный минимальный и максимальный размеры земельного участка (Рмин и Рмакс), м ²	— —
7.	Вид (виды) разрешенного использования	Для садоводства
7.1.	Дополнительные сведения об использовании земельного участка	—
8.	Кадастровый или иной государственный учетный номер (инвентарный) здания, сооружения, объекта незавершенного строительства, расположенного на земельном участке	—
9.	Сведения о земельных участках (землях общего пользования, территории общего пользования), посредством которых обеспечивается доступ	—
10.	Иные сведения	—
4. Пояснения к сведениям об уточняемом земельном участке с кадастровым номером		73:19:083501:537 :
1.		—

1. Сведения о характерных точках границ уточняемого земельного участка с кадастровым номером 73:19:083501:538 :
 Система координат МСК-73, зона 2 Зона № 2

Обозначение характерных точек границ	Координаты, м				Метод определения координат	Формулы, примененные для расчета средней квадратической погрешности определения координат характерных точек границ (Mt), с подставленными в такие формулы значениями и итоговые (вычисленные) значения Mt, м	Описание закрепления точки
	содержатся в Едином государственном реестре недвижимости		определены в результате выполнения комплексных кадастровых работ				
	X	Y	X	Y			
1	2	3	4	5	6	7	8
1601	—	—	512 344,88	2 251 945,22	Метод спутниковых геодезических измерений (определений)	0,00	—
1584	—	—	512 358,75	2 251 960,31		0,02	
1602	—	—	512 345,14	2 251 971,73		0,10	
1603	—	—	512 331,88	2 251 956,54		0,00	
1604	—	—	512 336,17	2 251 952,87			
1601	—	—	512 344,88	2 251 945,22			

2. Сведения о частях границ уточняемого земельного участка с кадастровым номером 73:19:083501:538 :

Обозначение части границ		Горизонтальное проложение (S), м	Описание прохождения части границ	Сведения о согласовании местоположения границ (согласовано/спорное)
от т.	до т.			
1	2	3	4	5
1601	1584	20,50	—	согласовано
1584	1602	17,77		
1602	1603	20,16		
1603	1604	5,65		
1604	1601	11,59		

3. Сведения о характеристиках уточняемого земельного участка с кадастровым номером 73:19:083501:538 :

№ п/п	Наименование характеристики земельного участка	Значение характеристики
1	2	3

1	2	3
1.	Адрес земельного участка	—
1.1.	Сведения о местоположении земельного участка (при отсутствии адреса) в структурированном в соответствии с федеральной информационной адресной системой виде	
1.2.	Дополнительные сведения о местоположении земельного участка	Местоположение установлено относительно ориентира, расположенного в границах участка. Почтовый адрес ориентира: обл Ульяновская р-н Ульяновский Садоводческое товарищество "Радуга" средняя участок 88.
2.	Площадь земельного участка \pm величина погрешности определения (вычисления) площади ($P \pm \Delta P$), м ²	355 \pm 7,00
3.	Формула, примененная для вычисления предельной погрешности определения площади земельного участка, с подставленными значениями и итоговые (вычисленные) значения	$3,5 * 0,10 * \sqrt{(355,00)} = 7$
4.	Площадь земельного участка согласно сведениям Единого государственного реестра недвижимости (Ркад), м ²	355,00
5.	Оценка расхождения P и Ркад (P - Ркад), м ²	0
6.	Предельный минимальный и максимальный размеры земельного участка (Рмин и Рмакс), м ²	— —
7.	Вид (виды) разрешенного использования	Для садоводства
7.1.	Дополнительные сведения об использовании земельного участка	—
8.	Кадастровый или иной государственный учетный номер (инвентарный) здания, сооружения, объекта незавершенного строительства, расположенного на земельном участке	—
9.	Сведения о земельных участках (землях общего пользования, территории общего пользования), посредством которых обеспечивается доступ	—
10.	Иные сведения	—
4. Пояснения к сведениям об уточняемом земельном участке с кадастровым номером		73:19:083501:538 :
1.		—

1. Сведения о характерных точках границ уточняемого земельного участка с кадастровым номером 73:19:083501:540 :
 Система координат МСК-73, зона 2 Зона № 2

Обозначение характерных точек границ	Координаты, м				Метод определения координат	Формулы, примененные для расчета средней квадратической погрешности определения координат характерных точек границ (Mt), с подставленными в такие формулы значениями и итоговые (вычисленные) значения Mt, м	Описание закрепления точки
	содержатся в Едином государственном реестре недвижимости		определены в результате выполнения комплексных кадастровых работ				
	X	Y	X	Y			
1	2	3	4	5	6	7	8
1605	—	—	512 318,26	2 251 967,84	Метод спутниковых геодезических измерений (определений)	0,10	—
1585	—	—	512 331,99	2 251 982,66		0,02	
1588	—	—	512 318,51	2 251 994,41		0,10	
1606	—	—	512 305,09	2 251 979,63		0,00	
1607	—	—	512 305,27	2 251 979,47		0,10	
1605	—	—	512 318,26	2 251 967,84		0,10	

2. Сведения о частях границ уточняемого земельного участка с кадастровым номером 73:19:083501:540 :

Обозначение части границ		Горизонтальное проложение (S), м	Описание прохождения части границ	Сведения о согласовании местоположения границ (согласовано/спорное)
от т.	до т.			
1	2	3	4	5
1605	1585	20,20	—	согласовано
1585	1588	17,88		
1588	1606	19,96		
1606	1607	0,24		
1607	1605	17,44		

3. Сведения о характеристиках уточняемого земельного участка с кадастровым номером 73:19:083501:540 :

№ п/п	Наименование характеристики земельного участка	Значение характеристики
1	2	3

1	2	3
1.	Адрес земельного участка	—
1.1.	Сведения о местоположении земельного участка (при отсутствии адреса) в структурированном в соответствии с федеральной информационной адресной системой виде	
1.2.	Дополнительные сведения о местоположении земельного участка	Ульяновская область, г. Ульяновск, садоводческое товарищество "Радуга" средняя, участок 90
2.	Площадь земельного участка ± величина погрешности определения (вычисления) площади ($P \pm \Delta P$), м ²	$357 \pm 7,00$
3.	Формула, примененная для вычисления предельной погрешности определения площади земельного участка, с подставленными значениями и итоговые (вычисленные) значения	$3,5 * 0,10 * \sqrt{(357,00)} = 7$
4.	Площадь земельного участка согласно сведениям Единого государственного реестра недвижимости (Ркад), м ²	359,00
5.	Оценка расхождения Р и Ркад ($P - P_{кад}$), м ²	2
6.	Предельный минимальный и максимальный размеры земельного участка ($P_{мин}$ и $P_{макс}$), м ²	— —
7.	Вид (виды) разрешенного использования	Для коллективного садоводства
7.1.	Дополнительные сведения об использовании земельного участка	—
8.	Кадастровый или иной государственный учетный номер (инвентарный) здания, сооружения, объекта незавершенного строительства, расположенного на земельном участке	—
9.	Сведения о земельных участках (землях общего пользования, территории общего пользования), посредством которых обеспечивается доступ	—
10.	Иные сведения	—
4. Пояснения к сведениям об уточняемом земельном участке с кадастровым номером		73:19:083501:540 :
1.	—	—

1. Сведения о характерных точках границ уточняемого земельного участка с кадастровым номером 73:19:083501:543 :
 Система координат МСК-73, зона 2 Зона № 2

Обозначение характерных точек границ	Координаты, м				Метод определения координат	Формулы, примененные для расчета средней квадратической погрешности определения координат характерных точек границ (Mt), с подставленными в такие формулы значениями и итоговые (вычисленные) значения Mt, м	Описание закрепления точки
	содержатся в Едином государственном реестре недвижимости		определены в результате выполнения комплексных кадастровых работ				
	X	Y	X	Y			
1	2	3	4	5	6	7	8
1608	—	—	512 278,57	2 252 002,24	Метод спутниковых геодезических измерений (определений)	0,10	—
1592	—	—	512 291,93	2 252 016,89			
н1594У	—	—	512 278,71	2 252 028,21		Mt = 0,10	
1609	—	—	512 265,45	2 252 013,64		0,00	
1608	—	—	512 278,57	2 252 002,24		0,10	

2. Сведения о частях границ уточняемого земельного участка с кадастровым номером 73:19:083501:543 :

Обозначение части границ		Горизонтальное проложение (S), м	Описание прохождения части границ	Сведения о согласовании местоположения границ (согласовано/спорное)
от т.	до т.			
1	2	3	4	5
1608	1592	19,83	—	согласовано
1592	н1594У	17,40		
н1594У	1609	19,70		
1609	1608	17,38		

3. Сведения о характеристиках уточняемого земельного участка с кадастровым номером 73:19:083501:543 :

№ п/п	Наименование характеристики земельного участка	Значение характеристики
1	2	3
1	2	3

1	2	3
1.	Адрес земельного участка	—
1.1.	Сведения о местоположении земельного участка (при отсутствии адреса) в структурированном в соответствии с федеральной информационной адресной системой виде	
1.2.	Дополнительные сведения о местоположении земельного участка	Ульяновская область, г. Ульяновск, садоводческое товарищество "Радуга" средняя, участок 93
2.	Площадь земельного участка ± величина погрешности определения (вычисления) площади ($P \pm \Delta P$), м ²	344 ± 6,00
3.	Формула, примененная для вычисления предельной погрешности определения площади земельного участка, с подставленными значениями и итоговые (вычисленные) значения	$3,5 * 0,10 * \sqrt{(344,00)} = 6$
4.	Площадь земельного участка согласно сведениям Единого государственного реестра недвижимости (Ркад), м ²	352,00
5.	Оценка расхождения Р и Ркад ($P - P_{кад}$), м ²	8
6.	Предельный минимальный и максимальный размеры земельного участка (Рмин и Рмакс), м ²	— —
7.	Вид (виды) разрешенного использования	Для садоводства
7.1.	Дополнительные сведения об использовании земельного участка	—
8.	Кадастровый или иной государственный учетный номер (инвентарный) здания, сооружения, объекта незавершенного строительства, расположенного на земельном участке	73:19:083501:1704
9.	Сведения о земельных участках (землях общего пользования, территории общего пользования), посредством которых обеспечивается доступ	—
10.	Иные сведения	—
4. Пояснения к сведениям об уточняемом земельном участке с кадастровым номером		73:19:083501:543 :
1.		—

1. Сведения о характерных точках границ уточняемого земельного участка с кадастровым номером 73:19:083501:544 :
 Система координат МСК-73, зона 2 Зона № 2

Обозначение характерных точек границ	Координаты, м				Метод определения координат	Формулы, примененные для расчета средней квадратической погрешности определения координат характерных точек границ (Mt), с подставленными в такие формулы значениями и итоговые (вычисленные) значения Mt, м	Описание закрепления точки
	содержатся в Едином государственном реестре недвижимости		определены в результате выполнения комплексных кадастровых работ				
	X	Y	X	Y			
1	2	3	4	5	6	7	8
1609	—	—	512 265,45	2 252 013,64	Метод спутниковых геодезических измерений (определений)	0,00	—
н1594У	—	—	512 278,71	2 252 028,21		Mt = 0,10	
н1596У	—	—	512 265,84	2 252 039,61			
1610	—	—	512 252,30	2 252 024,58			
1609	—	—	512 265,45	2 252 013,64		0,00	

2. Сведения о частях границ уточняемого земельного участка с кадастровым номером 73:19:083501:544 :

Обозначение части границ		Горизонтальное проложение (S), м	Описание прохождения части границ	Сведения о согласовании местоположения границ (согласовано/спорное)
от т.	до т.			
1	2	3	4	5
1609	н1594У	19,70	—	согласовано
н1594У	н1596У	17,19		
н1596У	1610	20,23		
1610	1609	17,11		

3. Сведения о характеристиках уточняемого земельного участка с кадастровым номером 73:19:083501:544 :

№ п/п	Наименование характеристики земельного участка	Значение характеристики
1	2	3
1	2	3

1	2	3
1.	Адрес земельного участка	—
1.1.	Сведения о местоположении земельного участка (при отсутствии адреса) в структурированном в соответствии с федеральной информационной адресной системой виде	
1.2.	Дополнительные сведения о местоположении земельного участка	обл. Ульяновская, р-н Ульяновский, Садоводческое товарищество "Радуга" средняя, участок 94
2.	Площадь земельного участка ± величина погрешности определения (вычисления) площади ($P \pm \Delta P$), м ²	342 ± 6,00
3.	Формула, примененная для вычисления предельной погрешности определения площади земельного участка, с подставленными значениями и итоговые (вычисленные) значения	$3,5 * 0,10 * \sqrt{(342,00)} = 6$
4.	Площадь земельного участка согласно сведениям Единого государственного реестра недвижимости (Ркад), м ²	344,00
5.	Оценка расхождения Р и Ркад ($P - P_{кад}$), м ²	2
6.	Предельный минимальный и максимальный размеры земельного участка (Рмин и Рмакс), м ²	— —
7.	Вид (виды) разрешенного использования	Для садоводства
7.1.	Дополнительные сведения об использовании земельного участка	—
8.	Кадастровый или иной государственный учетный номер (инвентарный) здания, сооружения, объекта незавершенного строительства, расположенного на земельном участке	—
9.	Сведения о земельных участках (землях общего пользования, территории общего пользования), посредством которых обеспечивается доступ	—
10.	Иные сведения	—
4. Пояснения к сведениям об уточняемом земельном участке с кадастровым номером		73:19:083501:544 :
1.	—	—

1. Сведения о характерных точках границ уточняемого земельного участка с кадастровым номером 73:19:083501:545 :
 Система координат МСК-73, зона 2 Зона № 2

Обозначение характерных точек границ	Координаты, м				Метод определения координат	Формулы, примененные для расчета средней квадратической погрешности определения координат характерных точек границ (Mt), с подставленными в такие формулы значениями и итоговые (вычисленные) значения Mt, м	Описание закрепления точки
	содержатся в Едином государственном реестре недвижимости		определены в результате выполнения комплексных кадастровых работ				
	X	Y	X	Y			
1	2	3	4	5	6	7	8
1611	—	—	512 238,53	2 252 036,07	Метод спутниковых геодезических измерений (определений)	0,00	—
1599	—	—	512 252,57	2 252 051,47		Mt = 0,10	
1612	—	—	512 237,46	2 252 066,28			
1613	—	—	512 237,14	2 252 065,36			
1614	—	—	512 230,50	2 252 043,08		0,00	
1611	—	—	512 238,53	2 252 036,07			

2. Сведения о частях границ уточняемого земельного участка с кадастровым номером 73:19:083501:545 :

Обозначение части границ		Горизонтальное проложение (S), м	Описание прохождения части границ	Сведения о согласовании местоположения границ (согласовано/спорное)
от т.	до т.			
1	2	3	4	5
1611	1599	20,84	—	согласовано
1599	1612	21,16		
1612	1613	0,97		
1613	1614	23,25		
1614	1611	10,66		

3. Сведения о характеристиках уточняемого земельного участка с кадастровым номером 73:19:083501:545 :

№ п/п	Наименование характеристики земельного участка	Значение характеристики
1	2	3

1	2	3
1.	Адрес земельного участка	—
1.1.	Сведения о местоположении земельного участка (при отсутствии адреса) в структурированном в соответствии с федеральной информационной адресной системой виде	
1.2.	Дополнительные сведения о местоположении земельного участка	обл Ульяновская р-н Ульяновский Садоводческое товарищество "Радуга" средняя участок 96
2.	Площадь земельного участка ± величина погрешности определения (вычисления) площади ($P \pm \Delta P$), м ²	338 ± 6,00
3.	Формула, примененная для вычисления предельной погрешности определения площади земельного участка, с подставленными значениями и итоговые (вычисленные) значения	$3,5 * 0,10 * \sqrt{(338,00)} = 6$
4.	Площадь земельного участка согласно сведениям Единого государственного реестра недвижимости (Ркад), м ²	338,00
5.	Оценка расхождения Р и Ркад ($P - P_{кад}$), м ²	0
6.	Предельный минимальный и максимальный размеры земельного участка (Рмин и Рмакс), м ²	— —
7.	Вид (виды) разрешенного использования	Для коллективного садоводства
7.1.	Дополнительные сведения об использовании земельного участка	—
8.	Кадастровый или иной государственный учетный номер (инвентарный) здания, сооружения, объекта незавершенного строительства, расположенного на земельном участке	—
9.	Сведения о земельных участках (землях общего пользования, территории общего пользования), посредством которых обеспечивается доступ	—
10.	Иные сведения	—
4. Пояснения к сведениям об уточняемом земельном участке с кадастровым номером		73:19:083501:545 :
1.		—

1. Сведения о характерных точках границ уточняемого земельного участка с кадастровым номером 73:19:083501:546 :
 Система координат МСК-73, зона 2 Зона № 2

Обозначение характерных точек границ	Координаты, м				Метод определения координат	Формулы, примененные для расчета средней квадратической погрешности определения координат характерных точек границ (Mt), с подставленными в такие формулы значениями и итоговые (вычисленные) значения Mt, м	Описание закрепления точки
	содержатся в Едином государственном реестре недвижимости		определены в результате выполнения комплексных кадастровых работ				
	X	Y	X	Y			
1	2	3	4	5	6	7	8
1620	—	—	512 522,42	2 251 783,37	Метод спутниковых геодезических измерений (определений)	0,00	—
1621	—	—	512 523,85	2 251 785,54			
1615	—	—	512 511,16	2 251 797,13			
н1619У	—	—	512 487,20	2 251 767,89		Mt = 0,10	
1622	—	—	512 489,48	2 251 766,16		0,00	
н1623У	—	—	512 496,55	2 251 766,26		Mt = 0,10	
1624	—	—	512 509,04	2 251 774,63		0,00	
1620	—	—	512 522,42	2 251 783,37			

2. Сведения о частях границ уточняемого земельного участка с кадастровым номером 73:19:083501:546 :

Обозначение части границ		Горизонтальное проложение (S), м	Описание прохождения части границ	Сведения о согласовании местоположения границ (согласовано/спорное)
от т.	до т.			
1	2	3	4	5
1620	1621	2,60	—	согласовано
1621	1615	17,19		
1615	н1619У	37,80		
н1619У	1622	2,86		

1	2	3	4	5
1622	н1623У	7,07	—	согласовано
н1623У	1624	15,04		
1624	1620	15,98		

3. Сведения о характеристиках уточняемого земельного участка с кадастровым номером 73:19:083501:546 :

№ п/п	Наименование характеристики земельного участка	Значение характеристики
1	2	3
1.	Адрес земельного участка	—
1.1.	Сведения о местоположении земельного участка (при отсутствии адреса) в структурированном в соответствии с федеральной информационной адресной системой виде	
1.2.	Дополнительные сведения о местоположении земельного участка	Местоположение установлено относительно ориентира, расположенного в границах участка. Почтовый адрес ориентира: обл. Ульяновская, р-н Ульяновский, Садоводческое товарищество "Радуга" средняя, участок 97.
2.	Площадь земельного участка ± величина погрешности определения (вычисления) площади ($P \pm \Delta P$), м ²	457 ± 7,00
3.	Формула, примененная для вычисления предельной погрешности определения площади земельного участка, с подставленными значениями и итоговые (вычисленные) значения	$3,5 * 0,10 * \sqrt{(457,00)} = 7$
4.	Площадь земельного участка согласно сведениям Единого государственного реестра недвижимости (Ркад), м ²	406,00
5.	Оценка расхождения Р и Ркад ($P - P_{кад}$), м ²	51
6.	Предельный минимальный и максимальный размеры земельного участка (Рмин и Рмакс), м ²	— —
7.	Вид (виды) разрешенного использования	Для садоводства
7.1.	Дополнительные сведения об использовании земельного участка	—
8.	Кадастровый или иной государственный учетный номер (инвентарный) здания, сооружения, объекта незавершенного строительства, расположенного на земельном участке	—
9.	Сведения о земельных участках (землях общего пользования, территории общего пользования), посредством которых обеспечивается доступ	—
10.	Иные сведения	—

4. Пояснения к сведениям об уточняемом земельном участке с кадастровым номером 73:19:083501:546 :

1.	—
----	---

1. Сведения о характерных точках границ уточняемого земельного участка с кадастровым номером 73:19:083501:547 :
 Система координат МСК-73, зона 2 Зона № 2

Обозначение характерных точек границ	Координаты, м				Метод определения координат	Формулы, примененные для расчета средней квадратической погрешности определения координат характерных точек границ (Mt), с подставленными в такие формулы значениями и итоговые (вычисленные) значения Mt, м	Описание закрепления точки
	содержатся в Едином государственном реестре недвижимости		определены в результате выполнения комплексных кадастровых работ				
	X	Y	X	Y			
1	2	3	4	5	6	7	8
1615	—	—	512 511,16	2 251 797,13	Метод спутниковых геодезических измерений (определений)	0,00	—
1616	—	—	512 502,12	2 251 805,48		0,10	
1617	—	—	512 488,70	2 251 789,85		0,03	
н1618У	—	—	512 477,46	2 251 775,26		Mt = 0,10	
н1619У	—	—	512 487,20	2 251 767,89			
1615	—	—	512 511,16	2 251 797,13		0,00	

2. Сведения о частях границ уточняемого земельного участка с кадастровым номером 73:19:083501:547 :

Обозначение части границ		Горизонтальное проложение (S), м	Описание прохождения части границ	Сведения о согласовании местоположения границ (согласовано/спорное)
от т.	до т.			
1	2	3	4	5
1615	1616	12,31	—	согласовано
1616	1617	20,60		
1617	н1618У	18,42		
н1618У	н1619У	12,21		
н1619У	1615	37,80		

3. Сведения о характеристиках уточняемого земельного участка с кадастровым номером 73:19:083501:547 :

№ п/п	Наименование характеристики земельного участка	Значение характеристики
1	2	3

1	2	3
1.	Адрес земельного участка	—
1.1.	Сведения о местоположении земельного участка (при отсутствии адреса) в структурированном в соответствии с федеральной информационной адресной системой виде	
1.2.	Дополнительные сведения о местоположении земельного участка	обл. Ульяновская, р-н Ульяновский, Садоводческое товарищество "Радуга" средняя, участок 98
2.	Площадь земельного участка ± величина погрешности определения (вычисления) площади ($P \pm \Delta P$), м ²	480 ± 8,00
3.	Формула, примененная для вычисления предельной погрешности определения площади земельного участка, с подставленными значениями и итоговые (вычисленные) значения	$3,5 * 0,10 * \sqrt{(480,00)} = 8$
4.	Площадь земельного участка согласно сведениям Единого государственного реестра недвижимости (Ркад), м ²	442,00
5.	Оценка расхождения Р и Ркад ($P - P_{кад}$), м ²	38
6.	Предельный минимальный и максимальный размеры земельного участка (Рмин и Рмакс), м ²	— —
7.	Вид (виды) разрешенного использования	Для коллективного садоводства
7.1.	Дополнительные сведения об использовании земельного участка	—
8.	Кадастровый или иной государственный учетный номер (инвентарный) здания, сооружения, объекта незавершенного строительства, расположенного на земельном участке	—
9.	Сведения о земельных участках (землях общего пользования, территории общего пользования), посредством которых обеспечивается доступ	—
10.	Иные сведения	—
4. Пояснения к сведениям об уточняемом земельном участке с кадастровым номером		73:19:083501:547 :
1.	—	—

1. Сведения о характерных точках границ уточняемого земельного участка с кадастровым номером 73:19:083501:550 :
 Система координат МСК-73, зона 2 Зона № 2

Обозначение характерных точек границ	Координаты, м				Метод определения координат	Формулы, примененные для расчета средней квадратической погрешности определения координат характерных точек границ (Mt), с подставленными в такие формулы значениями и итоговые (вычисленные) значения Mt, м	Описание закрепления точки
	содержатся в Едином государственном реестре недвижимости		определены в результате выполнения комплексных кадастровых работ				
	X	Y	X	Y			
1	2	3	4	5	6	7	8
1625	—	—	512 462,21	2 251 813,01	Метод спутниковых геодезических измерений (определений)	0,10	—
1626	—	—	512 475,68	2 251 829,05			
1627	—	—	512 462,34	2 251 839,87			
1628	—	—	512 449,15	2 251 824,78			
1625	—	—	512 462,21	2 251 813,01			

2. Сведения о частях границ уточняемого земельного участка с кадастровым номером 73:19:083501:550 :

Обозначение части границ		Горизонтальное проложение (S), м	Описание прохождения части границ	Сведения о согласовании местоположения границ (согласовано/спорное)
от т.	до т.			
1	2	3	4	5
1625	1626	20,95	—	согласовано
1626	1627	17,18		
1627	1628	20,04		
1628	1625	17,58		

3. Сведения о характеристиках уточняемого земельного участка с кадастровым номером 73:19:083501:550 :

№ п/п	Наименование характеристики земельного участка	Значение характеристики
1	2	3
1	2	3

1	2	3
1.	Адрес земельного участка	—
1.1.	Сведения о местоположении земельного участка (при отсутствии адреса) в структурированном в соответствии с федеральной информационной адресной системой виде	
1.2.	Дополнительные сведения о местоположении земельного участка	обл. Ульяновская, р-н Ульяновский, с/т "Радуга" средняя, участок 101
2.	Площадь земельного участка ± величина погрешности определения (вычисления) площади ($P \pm \Delta P$), м ²	356 ± 7,00
3.	Формула, примененная для вычисления предельной погрешности определения площади земельного участка, с подставленными значениями и итоговые (вычисленные) значения	$3,5 * 0,10 * \sqrt{(356,00)} = 7$
4.	Площадь земельного участка согласно сведениям Единого государственного реестра недвижимости (Ркад), м ²	356,00
5.	Оценка расхождения Р и Ркад ($P - P_{кад}$), м ²	0
6.	Предельный минимальный и максимальный размеры земельного участка ($P_{мин}$ и $P_{макс}$), м ²	— —
7.	Вид (виды) разрешенного использования	Для садоводства
7.1.	Дополнительные сведения об использовании земельного участка	—
8.	Кадастровый или иной государственный учетный номер (инвентарный) здания, сооружения, объекта незавершенного строительства, расположенного на земельном участке	—
9.	Сведения о земельных участках (землях общего пользования, территории общего пользования), посредством которых обеспечивается доступ	—
10.	Иные сведения	—
4. Пояснения к сведениям об уточняемом земельном участке с кадастровым номером		73:19:083501:550 :
1.	—	—

1. Сведения о характерных точках границ уточняемого земельного участка с кадастровым номером 73:19:083501:551 :
 Система координат МСК-73, зона 2 Зона № 2

Обозначение характерных точек границ	Координаты, м				Метод определения координат	Формулы, примененные для расчета средней квадратической погрешности определения координат характерных точек границ (Mt), с подставленными в такие формулы значениями и итоговые (вычисленные) значения Mt, м	Описание закрепления точки
	содержатся в Едином государственном реестре недвижимости		определены в результате выполнения комплексных кадастровых работ				
	X	Y	X	Y			
1	2	3	4	5	6	7	8
1635	—	—	512 421,54	2 251 847,61	Метод спутниковых геодезических измерений (определений)	0,10	—
1634	—	—	512 435,12	2 251 862,79		0,00	
1636	—	—	512 421,95	2 251 874,47		0,10	
1637	—	—	512 408,27	2 251 858,79		0,10	
1635	—	—	512 421,54	2 251 847,61		0,10	

2. Сведения о частях границ уточняемого земельного участка с кадастровым номером 73:19:083501:551 :

Обозначение части границ		Горизонтальное проложение (S), м	Описание прохождения части границ	Сведения о согласовании местоположения границ (согласовано/спорное)
от т.	до т.			
1	2	3	4	5
1635	1634	20,37	—	согласовано
1634	1636	17,60		
1636	1637	20,81		
1637	1635	17,35		

3. Сведения о характеристиках уточняемого земельного участка с кадастровым номером 73:19:083501:551 :

№ п/п	Наименование характеристики земельного участка	Значение характеристики
1	2	3
1	2	3

1	2	3
1.	Адрес земельного участка	—
1.1.	Сведения о местоположении земельного участка (при отсутствии адреса) в структурированном в соответствии с федеральной информационной адресной системой виде	
1.2.	Дополнительные сведения о местоположении земельного участка	обл Ульяновская р-н Ульяновский Садоводческое товарищество "Радуга" средняя участок 104
2.	Площадь земельного участка ± величина погрешности определения (вычисления) площади ($P \pm \Delta P$), м ²	360 ± 7,00
3.	Формула, примененная для вычисления предельной погрешности определения площади земельного участка, с подставленными значениями и итоговые (вычисленные) значения	$3,5 * 0,10 * \sqrt{(360,00)} = 7$
4.	Площадь земельного участка согласно сведениям Единого государственного реестра недвижимости (Ркад), м ²	354,00
5.	Оценка расхождения Р и Ркад ($P - P_{кад}$), м ²	6
6.	Предельный минимальный и максимальный размеры земельного участка (Рмин и Рмакс), м ²	— —
7.	Вид (виды) разрешенного использования	Для садоводства
7.1.	Дополнительные сведения об использовании земельного участка	—
8.	Кадастровый или иной государственный учетный номер (инвентарный) здания, сооружения, объекта незавершенного строительства, расположенного на земельном участке	—
9.	Сведения о земельных участках (землях общего пользования, территории общего пользования), посредством которых обеспечивается доступ	—
10.	Иные сведения	—
4. Пояснения к сведениям об уточняемом земельном участке с кадастровым номером		73:19:083501:551 :
1.	—	—

1. Сведения о характерных точках границ уточняемого земельного участка с кадастровым номером 73:19:083501:552 :
 Система координат МСК-73, зона 2 Зона № 2

Обозначение характерных точек границ	Координаты, м				Метод определения координат	Формулы, примененные для расчета средней квадратической погрешности определения координат характерных точек границ (Mt), с подставленными в такие формулы значениями и итоговые (вычисленные) значения Mt, м	Описание закрепления точки
	содержатся в Едином государственном реестре недвижимости		определены в результате выполнения комплексных кадастровых работ				
	X	Y	X	Y			
1	2	3	4	5	6	7	8
н1639У	—	—	512 395,90	2 251 869,58	Метод спутниковых геодезических измерений (определений)	Mt = 0,10	—
1642	—	—	512 409,25	2 251 885,79		0,00	
1643	—	—	512 395,51	2 251 897,26			
н1644У	—	—	512 381,71	2 251 881,76			
н1639У	—	—	512 395,90	2 251 869,58		Mt = 0,10	

2. Сведения о частях границ уточняемого земельного участка с кадастровым номером 73:19:083501:552 :

Обозначение части границ		Горизонтальное проложение (S), м	Описание прохождения части границ	Сведения о согласовании местоположения границ (согласовано/спорное)
от т.	до т.			
1	2	3	4	5
н1639У	1642	21,00	—	согласовано
1642	1643	17,90		
1643	н1644У	20,75		
н1644У	н1639У	18,70		

3. Сведения о характеристиках уточняемого земельного участка с кадастровым номером 73:19:083501:552 :

№ п/п	Наименование характеристики земельного участка	Значение характеристики
1	2	3

1	2	3
1.	Адрес земельного участка	—
1.1.	Сведения о местоположении земельного участка (при отсутствии адреса) в структурированном в соответствии с федеральной информационной адресной системой виде	
1.2.	Дополнительные сведения о местоположении земельного участка	Местоположение установлено относительно ориентира, расположенного в границах участка. Почтовый адрес ориентира: обл Ульяновская р-н Ульяновский Садоводческое товарищество "Радуга" средняя участок 106.
2.	Площадь земельного участка \pm величина погрешности определения (вычисления) площади ($P \pm \Delta P$), м ²	382 \pm 7,00
3.	Формула, примененная для вычисления предельной погрешности определения площади земельного участка, с подставленными значениями и итоговые (вычисленные) значения	$3,5 * 0,10 * \sqrt{(382,00)} = 7$
4.	Площадь земельного участка согласно сведениям Единого государственного реестра недвижимости (Ркад), м ²	362,00
5.	Оценка расхождения P и Ркад ($P - P_{кад}$), м ²	20
6.	Предельный минимальный и максимальный размеры земельного участка (Рмин и Рмакс), м ²	— —
7.	Вид (виды) разрешенного использования	Для садоводства
7.1.	Дополнительные сведения об использовании земельного участка	—
8.	Кадастровый или иной государственный учетный номер (инвентарный) здания, сооружения, объекта незавершенного строительства, расположенного на земельном участке	—
9.	Сведения о земельных участках (землях общего пользования, территории общего пользования), посредством которых обеспечивается доступ	—
10.	Иные сведения	—
4. Пояснения к сведениям об уточняемом земельном участке с кадастровым номером		73:19:083501:552 :
1.		—

1. Сведения о характерных точках границ уточняемого земельного участка с кадастровым номером 73:19:083501:553 :
 Система координат МСК-73, зона 2 Зона № 2

Обозначение характерных точек границ	Координаты, м				Метод определения координат	Формулы, примененные для расчета средней квадратической погрешности определения координат характерных точек границ (Mt), с подставленными в такие формулы значениями и итоговые (вычисленные) значения Mt, м	Описание закрепления точки
	содержатся в Едином государственном реестре недвижимости		определены в результате выполнения комплексных кадастровых работ				
	X	Y	X	Y			
1	2	3	4	5	6	7	8
н1644У	—	—	512 381,71	2 251 881,76	Метод спутниковых геодезических измерений (определений)	Mt = 0,10	—
1643	—	—	512 395,51	2 251 897,26		0,00	
1645	—	—	512 382,58	2 251 908,46			
н1646У	—	—	512 368,79	2 251 892,54			
н1644У	—	—	512 381,71	2 251 881,76		Mt = 0,10	

2. Сведения о частях границ уточняемого земельного участка с кадастровым номером 73:19:083501:553 :

Обозначение части границ		Горизонтальное проложение (S), м	Описание прохождения части границ	Сведения о согласовании местоположения границ (согласовано/спорное)
от т.	до т.			
1	2	3	4	5
н1644У	1643	20,75	—	согласовано
1643	1645	17,11		
1645	н1646У	21,06		
н1646У	н1644У	16,83		

3. Сведения о характеристиках уточняемого земельного участка с кадастровым номером 73:19:083501:553 :

№ п/п	Наименование характеристики земельного участка	Значение характеристики
1	2	3

1	2	3
1.	Адрес земельного участка	—
1.1.	Сведения о местоположении земельного участка (при отсутствии адреса) в структурированном в соответствии с федеральной информационной адресной системой виде	
1.2.	Дополнительные сведения о местоположении земельного участка	Ульяновская область, г. Ульяновск, садоводческое товарищество "Радуга" средняя, участок 107
2.	Площадь земельного участка ± величина погрешности определения (вычисления) площади ($P \pm \Delta P$), м ²	355 ± 7,00
3.	Формула, примененная для вычисления предельной погрешности определения площади земельного участка, с подставленными значениями и итоговые (вычисленные) значения	$3,5 * 0,10 * \sqrt{(355,00)} = 7$
4.	Площадь земельного участка согласно сведениям Единого государственного реестра недвижимости (Ркад), м ²	374,00
5.	Оценка расхождения Р и Ркад ($P - P_{кад}$), м ²	19
6.	Предельный минимальный и максимальный размеры земельного участка (Рмин и Рмакс), м ²	— —
7.	Вид (виды) разрешенного использования	Для садоводства
7.1.	Дополнительные сведения об использовании земельного участка	—
8.	Кадастровый или иной государственный учетный номер (инвентарный) здания, сооружения, объекта незавершенного строительства, расположенного на земельном участке	—
9.	Сведения о земельных участках (землях общего пользования, территории общего пользования), посредством которых обеспечивается доступ	—
10.	Иные сведения	—
4. Пояснения к сведениям об уточняемом земельном участке с кадастровым номером		73:19:083501:553 :
1.	—	—

1. Сведения о характерных точках границ уточняемого земельного участка с кадастровым номером 73:19:083501:554 :
 Система координат МСК-73, зона 2 Зона № 2

Обозначение характерных точек границ	Координаты, м				Метод определения координат	Формулы, примененные для расчета средней квадратической погрешности определения координат характерных точек границ (Mt), с подставленными в такие формулы значениями и итоговые (вычисленные) значения Mt, м	Описание закрепления точки
	содержатся в Едином государственном реестре недвижимости		определены в результате выполнения комплексных кадастровых работ				
	X	Y	X	Y			
1	2	3	4	5	6	7	8
н1646У	—	—	512 368,79	2 251 892,54	Метод спутниковых геодезических измерений (определений)	Mt = 0,10	—
1645	—	—	512 382,58	2 251 908,46		0,00	
1647	—	—	512 368,90	2 251 920,31			
н1648У	—	—	512 355,50	2 251 904,83			
н1646У	—	—	512 368,79	2 251 892,54		Mt = 0,10	

2. Сведения о частях границ уточняемого земельного участка с кадастровым номером 73:19:083501:554 :

Обозначение части границ		Горизонтальное проложение (S), м	Описание прохождения части границ	Сведения о согласовании местоположения границ (согласовано/спорное)
от т.	до т.			
1	2	3	4	5
н1646У	1645	21,06	—	согласовано
1645	1647	18,10		
1647	н1648У	20,47		
н1648У	н1646У	18,10		

3. Сведения о характеристиках уточняемого земельного участка с кадастровым номером 73:19:083501:554 :

№ п/п	Наименование характеристики земельного участка	Значение характеристики
1	2	3

1	2	3
1.	Адрес земельного участка	—
1.1.	Сведения о местоположении земельного участка (при отсутствии адреса) в структурированном в соответствии с федеральной информационной адресной системой виде	
1.2.	Дополнительные сведения о местоположении земельного участка	Ульяновская область, г. Ульяновск, садоводческое товарищество "Радуга" средняя, участок 108
2.	Площадь земельного участка ± величина погрешности определения (вычисления) площади ($P \pm \Delta P$), м ²	376 ± 7,00
3.	Формула, примененная для вычисления предельной погрешности определения площади земельного участка, с подставленными значениями и итоговые (вычисленные) значения	$3,5 * 0,10 * \sqrt{(376,00)} = 7$
4.	Площадь земельного участка согласно сведениям Единого государственного реестра недвижимости (Ркад), м ²	375,00
5.	Оценка расхождения Р и Ркад ($P - P_{кад}$), м ²	1
6.	Предельный минимальный и максимальный размеры земельного участка (Рмин и Рмакс), м ²	— —
7.	Вид (виды) разрешенного использования	Для садоводства
7.1.	Дополнительные сведения об использовании земельного участка	—
8.	Кадастровый или иной государственный учетный номер (инвентарный) здания, сооружения, объекта незавершенного строительства, расположенного на земельном участке	73:19:083501:1374
9.	Сведения о земельных участках (землях общего пользования, территории общего пользования), посредством которых обеспечивается доступ	—
10.	Иные сведения	—
4. Пояснения к сведениям об уточняемом земельном участке с кадастровым номером		73:19:083501:554 :
1.		—

1. Сведения о характерных точках границ уточняемого земельного участка с кадастровым номером 73:19:083501:555 :
 Система координат МСК-73, зона 2 Зона № 2

Обозначение характерных точек границ	Координаты, м				Метод определения координат	Формулы, примененные для расчета средней квадратической погрешности определения координат характерных точек границ (Mt), с подставленными в такие формулы значениями и итоговые (вычисленные) значения Mt, м	Описание закрепления точки
	содержатся в Едином государственном реестре недвижимости		определены в результате выполнения комплексных кадастровых работ				
	X	Y	X	Y			
1	2	3	4	5	6	7	8
н1652У	—	—	512 328,95	2 251 927,38	Метод спутниковых геодезических измерений (определений)	Mt = 0,10	—
1651	—	—	512 342,49	2 251 942,65		0,00	
1653	—	—	512 329,08	2 251 954,11		0,20	
1654	—	—	512 315,40	2 251 938,78			
н1652У	—	—	512 328,95	2 251 927,38		Mt = 0,10	

2. Сведения о частях границ уточняемого земельного участка с кадастровым номером 73:19:083501:555 :

Обозначение части границ		Горизонтальное проложение (S), м	Описание прохождения части границ	Сведения о согласовании местоположения границ (согласовано/спорное)
от т.	до т.			
1	2	3	4	5
н1652У	1651	20,41	—	согласовано
1651	1653	17,64		
1653	1654	20,55		
1654	н1652У	17,71		

3. Сведения о характеристиках уточняемого земельного участка с кадастровым номером 73:19:083501:555 :

№ п/п	Наименование характеристики земельного участка	Значение характеристики
1	2	3

1	2	3
1.	Адрес земельного участка	—
1.1.	Сведения о местоположении земельного участка (при отсутствии адреса) в структурированном в соответствии с федеральной информационной адресной системой виде	
1.2.	Дополнительные сведения о местоположении земельного участка	Местоположение установлено относительно ориентира, расположенного в границах участка. Почтовый адрес ориентира: обл Ульяновская р-н Ульяновский Садоводческое товарищество "Радуга" средняя участок 111.
2.	Площадь земельного участка \pm величина погрешности определения (вычисления) площади ($P \pm \Delta P$), м ²	362 \pm 7,00
3.	Формула, примененная для вычисления предельной погрешности определения площади земельного участка, с подставленными значениями и итоговые (вычисленные) значения	$3,5 * 0,10 * \sqrt{(362,00)} = 7$
4.	Площадь земельного участка согласно сведениям Единого государственного реестра недвижимости (Ркад), м ²	365,00
5.	Оценка расхождения P и Ркад ($P - P_{кад}$), м ²	3
6.	Предельный минимальный и максимальный размеры земельного участка (Рмин и Рмакс), м ²	— —
7.	Вид (виды) разрешенного использования	Для садоводства
7.1.	Дополнительные сведения об использовании земельного участка	—
8.	Кадастровый или иной государственный учетный номер (инвентарный) здания, сооружения, объекта незавершенного строительства, расположенного на земельном участке	—
9.	Сведения о земельных участках (землях общего пользования, территории общего пользования), посредством которых обеспечивается доступ	—
10.	Иные сведения	—
4. Пояснения к сведениям об уточняемом земельном участке с кадастровым номером		73:19:083501:555 :
1.		—

1. Сведения о характерных точках границ уточняемого земельного участка с кадастровым номером 73:19:083501:559 :
 Система координат МСК-73, зона 2 Зона № 2

Обозначение характерных точек границ	Координаты, м				Метод определения координат	Формулы, примененные для расчета средней квадратической погрешности определения координат характерных точек границ (Mt), с подставленными в такие формулы значениями и итоговые (вычисленные) значения Mt, м	Описание закрепления точки
	содержатся в Едином государственном реестре недвижимости		определены в результате выполнения комплексных кадастровых работ				
	X	Y	X	Y			
1	2	3	4	5	6	7	8
1659	—	—	512 261,70	2 251 984,54	Метод спутниковых геодезических измерений (определений)	0,10	—
1660	—	—	512 275,95	2 251 999,73		0,00	
1661	—	—	512 263,53	2 252 010,97		0,02	
1662	—	—	512 249,27	2 251 995,83		0,10	
1659	—	—	512 261,70	2 251 984,54			

2. Сведения о частях границ уточняемого земельного участка с кадастровым номером 73:19:083501:559 :

Обозначение части границ		Горизонтальное проложение (S), м	Описание прохождения части границ	Сведения о согласовании местоположения границ (согласовано/спорное)
от т.	до т.			
1	2	3	4	5
1659	1660	20,83	—	согласовано
1660	1661	16,75		
1661	1662	20,80		
1662	1659	16,79		

3. Сведения о характеристиках уточняемого земельного участка с кадастровым номером 73:19:083501:559 :

№ п/п	Наименование характеристики земельного участка	Значение характеристики
1	2	3

1	2	3
1.	Адрес земельного участка	—
1.1.	Сведения о местоположении земельного участка (при отсутствии адреса) в структурированном в соответствии с федеральной информационной адресной системой виде	
1.2.	Дополнительные сведения о местоположении земельного участка	Ульяновская область, г. Ульяновск, садоводческое товарищество "Радуга" средняя, участок 116
2.	Площадь земельного участка ± величина погрешности определения (вычисления) площади ($P \pm \Delta P$), м ²	349 ± 7,00
3.	Формула, примененная для вычисления предельной погрешности определения площади земельного участка, с подставленными значениями и итоговые (вычисленные) значения	$3,5 * 0,10 * \sqrt{(349,00)} = 7$
4.	Площадь земельного участка согласно сведениям Единого государственного реестра недвижимости (Ркад), м ²	352,00
5.	Оценка расхождения Р и Ркад ($P - P_{кад}$), м ²	3
6.	Предельный минимальный и максимальный размеры земельного участка (Рмин и Рмакс), м ²	— —
7.	Вид (виды) разрешенного использования	Для садоводства
7.1.	Дополнительные сведения об использовании земельного участка	—
8.	Кадастровый или иной государственный учетный номер (инвентарный) здания, сооружения, объекта незавершенного строительства, расположенного на земельном участке	—
9.	Сведения о земельных участках (землях общего пользования, территории общего пользования), посредством которых обеспечивается доступ	—
10.	Иные сведения	—
4. Пояснения к сведениям об уточняемом земельном участке с кадастровым номером		73:19:083501:559 :
1.	—	—

1. Сведения о характерных точках границ уточняемого земельного участка с кадастровым номером 73:19:083501:560 :
 Система координат МСК-73, зона 2 Зона № 2

Обозначение характерных точек границ	Координаты, м				Метод определения координат	Формулы, примененные для расчета средней квадратической погрешности определения координат характерных точек границ (Mt), с подставленными в такие формулы значениями и итоговые (вычисленные) значения Mt, м	Описание закрепления точки
	содержатся в Едином государственном реестре недвижимости		определены в результате выполнения комплексных кадастровых работ				
	X	Y	X	Y			
1	2	3	4	5	6	7	8
1662	—	—	512 249,27	2 251 995,83	Метод спутниковых геодезических измерений (определений)	0,02	—
1661	—	—	512 263,53	2 252 010,97		0,00	
1663	—	—	512 249,60	2 252 022,62			
1664	—	—	512 238,08	2 252 009,86			
1665	—	—	512 235,96	2 252 007,26			
1666	—	—	512 236,97	2 252 006,40		0,02	
1662	—	—	512 249,27	2 251 995,83			

2. Сведения о частях границ уточняемого земельного участка с кадастровым номером 73:19:083501:560 :

Обозначение части границ		Горизонтальное проложение (S), м	Описание прохождения части границ	Сведения о согласовании местоположения границ (согласовано/спорное)
от т.	до т.			
1	2	3	4	5
1662	1661	20,80	—	согласовано
1661	1663	18,16		
1663	1664	17,19		
1664	1665	3,35		
1665	1666	1,33		
1666	1662	16,22		

3. Сведения о характеристиках уточняемого земельного участка с кадастровым номером <u>73:19:083501:560</u> :		
№ п/п	Наименование характеристики земельного участка	Значение характеристики
1	2	3
1.	Адрес земельного участка	—
1.1.	Сведения о местоположении земельного участка (при отсутствии адреса) в структурированном в соответствии с федеральной информационной адресной системой виде	
1.2.	Дополнительные сведения о местоположении земельного участка	обл Ульяновская, р-н Ульяновский, Садоводческое товарищество "Радуга" средняя, участок 117
2.	Площадь земельного участка ± величина погрешности определения (вычисления) площади ($P \pm \Delta P$), м ²	370 ± 7,00
3.	Формула, примененная для вычисления предельной погрешности определения площади земельного участка, с подставленными значениями и итоговые (вычисленные) значения	$3,5 * 0,10 * \sqrt{(370,00)} = 7$
4.	Площадь земельного участка согласно сведениям Единого государственного реестра недвижимости (Ркад), м ²	367,00
5.	Оценка расхождения Р и Ркад ($P - P_{кад}$), м ²	3
6.	Предельный минимальный и максимальный размеры земельного участка (Рмин и Рмакс), м ²	— —
7.	Вид (виды) разрешенного использования	Для садоводства
7.1.	Дополнительные сведения об использовании земельного участка	—
8.	Кадастровый или иной государственный учетный номер (инвентарный) здания, сооружения, объекта незавершенного строительства, расположенного на земельном участке	—
9.	Сведения о земельных участках (землях общего пользования, территории общего пользования), посредством которых обеспечивается доступ	—
10.	Иные сведения	—
4. Пояснения к сведениям об уточняемом земельном участке с кадастровым номером <u>73:19:083501:560</u> :		
1.	—	

1. Сведения о характерных точках границ уточняемого земельного участка с кадастровым номером 73:19:083501:561 :
 Система координат МСК-73, зона 2 Зона № 2

Обозначение характерных точек границ	Координаты, м				Метод определения координат	Формулы, примененные для расчета средней квадратической погрешности определения координат характерных точек границ (Mt), с подставленными в такие формулы значениями и итоговые (вычисленные) значения Mt, м	Описание закрепления точки
	содержатся в Едином государственном реестре недвижимости		определены в результате выполнения комплексных кадастровых работ				
	X	Y	X	Y			
1	2	3	4	5	6	7	8
1664	—	—	512 238,08	2 252 009,86	Метод спутниковых геодезических измерений (определений)	0,02	—
1663	—	—	512 249,60	2 252 022,62		0,00	
1667	—	—	512 229,65	2 252 037,71			
1668	—	—	512 228,83	2 252 037,28		0,02	
1669	—	—	512 223,71	2 252 020,82			
1664	—	—	512 238,08	2 252 009,86			

2. Сведения о частях границ уточняемого земельного участка с кадастровым номером 73:19:083501:561 :

Обозначение части границ		Горизонтальное проложение (S), м	Описание прохождения части границ	Сведения о согласовании местоположения границ (согласовано/спорное)
от т.	до т.			
1	2	3	4	5
1664	1663	17,19	—	согласовано
1663	1667	25,01		
1667	1668	0,93		
1668	1669	17,24		
1669	1664	18,07		

3. Сведения о характеристиках уточняемого земельного участка с кадастровым номером 73:19:083501:561 :

№ п/п	Наименование характеристики земельного участка	Значение характеристики
1	2	3

1	2	3
1.	Адрес земельного участка	—
1.1.	Сведения о местоположении земельного участка (при отсутствии адреса) в структурированном в соответствии с федеральной информационной адресной системой виде	
1.2.	Дополнительные сведения о местоположении земельного участка	Местоположение установлено относительно ориентира, расположенного в границах участка. Почтовый адрес ориентира: обл Ульяновская р-н Ульяновский Садоводческое товарищество "Радуга" средняя участок 118.
2.	Площадь земельного участка \pm величина погрешности определения (вычисления) площади ($P \pm \Delta P$), м ²	374 \pm 7,00
3.	Формула, примененная для вычисления предельной погрешности определения площади земельного участка, с подставленными значениями и итоговые (вычисленные) значения	$3,5 * 0,10 * \sqrt{(374,00)} = 7$
4.	Площадь земельного участка согласно сведениям Единого государственного реестра недвижимости (Ркад), м ²	403,00
5.	Оценка расхождения P и Ркад ($P - P_{кад}$), м ²	29
6.	Предельный минимальный и максимальный размеры земельного участка (Рмин и Рмакс), м ²	— —
7.	Вид (виды) разрешенного использования	Для коллективного садоводства
7.1.	Дополнительные сведения об использовании земельного участка	—
8.	Кадастровый или иной государственный учетный номер (инвентарный) здания, сооружения, объекта незавершенного строительства, расположенного на земельном участке	—
9.	Сведения о земельных участках (землях общего пользования, территории общего пользования), посредством которых обеспечивается доступ	—
10.	Иные сведения	—
4. Пояснения к сведениям об уточняемом земельном участке с кадастровым номером		73:19:083501:561 :
1.		—

1. Сведения о характерных точках границ уточняемого земельного участка с кадастровым номером 73:19:083501:564 :
 Система координат МСК-73, зона 2 Зона № 2

Обозначение характерных точек границ	Координаты, м				Метод определения координат	Формулы, примененные для расчета средней квадратической погрешности определения координат характерных точек границ (Mt), с подставленными в такие формулы значениями и итоговые (вычисленные) значения Mt, м	Описание закрепления точки
	содержатся в Едином государственном реестре недвижимости		определены в результате выполнения комплексных кадастровых работ				
	X	Y	X	Y			
1	2	3	4	5	6	7	8
1629	—	—	512 435,52	2 251 810,63	Метод спутниковых геодезических измерений (определений)	0,10	—
1630	—	—	512 447,96	2 251 825,79		0,03	
1631	—	—	512 435,39	2 251 836,53		0,10	
1632	—	—	512 421,75	2 251 821,57			
1629	—	—	512 435,52	2 251 810,63			

2. Сведения о частях границ уточняемого земельного участка с кадастровым номером 73:19:083501:564 :

Обозначение части границ		Горизонтальное проложение (S), м	Описание прохождения части границ	Сведения о согласовании местоположения границ (согласовано/спорное)
от т.	до т.			
1	2	3	4	5
1629	1630	19,61	—	согласовано
1630	1631	16,53		
1631	1632	20,24		
1632	1629	17,59		

3. Сведения о характеристиках уточняемого земельного участка с кадастровым номером 73:19:083501:564 :

№ п/п	Наименование характеристики земельного участка	Значение характеристики
1	2	3
1	2	3

1	2	3
1.	Адрес земельного участка	—
1.1.	Сведения о местоположении земельного участка (при отсутствии адреса) в структурированном в соответствии с федеральной информационной адресной системой виде	
1.2.	Дополнительные сведения о местоположении земельного участка	Ульяновская область, г. Ульяновск, садоводческое товарищество "Радуга" средняя, участок 122
2.	Площадь земельного участка ± величина погрешности определения (вычисления) площади ($P \pm \Delta P$), м ²	340 ± 6,00
3.	Формула, примененная для вычисления предельной погрешности определения площади земельного участка, с подставленными значениями и итоговые (вычисленные) значения	$3,5 * 0,10 * \sqrt{(340,00)} = 6$
4.	Площадь земельного участка согласно сведениям Единого государственного реестра недвижимости (Ркад), м ²	356,00
5.	Оценка расхождения Р и Ркад ($P - P_{кад}$), м ²	16
6.	Предельный минимальный и максимальный размеры земельного участка (Рмин и Рмакс), м ²	— —
7.	Вид (виды) разрешенного использования	Для садоводства
7.1.	Дополнительные сведения об использовании земельного участка	—
8.	Кадастровый или иной государственный учетный номер (инвентарный) здания, сооружения, объекта незавершенного строительства, расположенного на земельном участке	—
9.	Сведения о земельных участках (землях общего пользования, территории общего пользования), посредством которых обеспечивается доступ	—
10.	Иные сведения	—
4. Пояснения к сведениям об уточняемом земельном участке с кадастровым номером		73:19:083501:564 :
1.	—	—

1. Сведения о характерных точках границ уточняемого земельного участка с кадастровым номером 73:19:083501:567 :
 Система координат МСК-73, зона 2 Зона № 2

Обозначение характерных точек границ	Координаты, м				Метод определения координат	Формулы, примененные для расчета средней квадратической погрешности определения координат характерных точек границ (Mt), с подставленными в такие формулы значениями и итоговые (вычисленные) значения Mt, м	Описание закрепления точки
	содержатся в Едином государственном реестре недвижимости		определены в результате выполнения комплексных кадастровых работ				
	X	Y	X	Y			
1	2	3	4	5	6	7	8
1638	—	—	512 395,65	2 251 844,09	Метод спутниковых геодезических измерений (определений)	0,10	—
1637	—	—	512 408,27	2 251 858,79			
н1639У	—	—	512 395,90	2 251 869,58		Mt = 0,10	
н1640У	—	—	512 382,32	2 251 855,25			
1641	—	—	512 390,49	2 251 848,39		0,00	
1638	—	—	512 395,65	2 251 844,09		0,10	

2. Сведения о частях границ уточняемого земельного участка с кадастровым номером 73:19:083501:567 :

Обозначение части границ		Горизонтальное проложение (S), м	Описание прохождения части границ	Сведения о согласовании местоположения границ (согласовано/спорное)
от т.	до т.			
1	2	3	4	5
1638	1637	19,37	—	согласовано
1637	н1639У	16,41		
н1639У	н1640У	19,74		
н1640У	1641	10,67		
1641	1638	6,72		

3. Сведения о характеристиках уточняемого земельного участка с кадастровым номером 73:19:083501:567 :

№ п/п	Наименование характеристики земельного участка	Значение характеристики
1	2	3
1		

1	2	3
1.	Адрес земельного участка	—
1.1.	Сведения о местоположении земельного участка (при отсутствии адреса) в структурированном в соответствии с федеральной информационной адресной системой виде	
1.2.	Дополнительные сведения о местоположении земельного участка	Местоположение установлено относительно ориентира, расположенного в границах участка. Почтовый адрес ориентира: обл Ульяновская р-н Ульяновский Садоводческое товарищество "Радуга" средняя участок 125.
2.	Площадь земельного участка \pm величина погрешности определения (вычисления) площади ($P \pm \Delta P$), м ²	330 \pm 6,00
3.	Формула, примененная для вычисления предельной погрешности определения площади земельного участка, с подставленными значениями и итоговые (вычисленные) значения	$3,5 * 0,10 * \sqrt{(330,00)} = 6$
4.	Площадь земельного участка согласно сведениям Единого государственного реестра недвижимости (Ркад), м ²	360,00
5.	Оценка расхождения P и Ркад ($P - P_{кад}$), м ²	30
6.	Предельный минимальный и максимальный размеры земельного участка (Рмин и Рмакс), м ²	— —
7.	Вид (виды) разрешенного использования	Для садоводства
7.1.	Дополнительные сведения об использовании земельного участка	—
8.	Кадастровый или иной государственный учетный номер (инвентарный) здания, сооружения, объекта незавершенного строительства, расположенного на земельном участке	—
9.	Сведения о земельных участках (землях общего пользования, территории общего пользования), посредством которых обеспечивается доступ	—
10.	Иные сведения	—
4. Пояснения к сведениям об уточняемом земельном участке с кадастровым номером		73:19:083501:567 :
1.		—

1. Сведения о характерных точках границ уточняемого земельного участка с кадастровым номером 73:19:083501:568 :
 Система координат МСК-73, зона 2 Зона № 2

Обозначение характерных точек границ	Координаты, м				Метод определения координат	Формулы, примененные для расчета средней квадратической погрешности определения координат характерных точек границ (Mt), с подставленными в такие формулы значениями и итоговые (вычисленные) значения Mt, м	Описание закрепления точки
	содержатся в Едином государственном реестре недвижимости		определены в результате выполнения комплексных кадастровых работ				
	X	Y	X	Y			
1	2	3	4	5	6	7	8
н1640У	—	—	512 382,32	2 251 855,25	Метод спутниковых геодезических измерений (определений)	Mt = 0,10	—
н1639У	—	—	512 395,90	2 251 869,58			
н1644У	—	—	512 381,71	2 251 881,76			
1681	—	—	512 368,58	2 251 867,01		0,00	
1682	—	—	512 381,45	2 251 855,98			
н1640У	—	—	512 382,32	2 251 855,25			

2. Сведения о частях границ уточняемого земельного участка с кадастровым номером 73:19:083501:568 :

Обозначение части границ		Горизонтальное проложение (S), м	Описание прохождения части границ	Сведения о согласовании местоположения границ (согласовано/спорное)
от т.	до т.			
1	2	3	4	5
н1640У	н1639У	19,74	—	согласовано
н1639У	н1644У	18,70		
н1644У	1681	19,75		
1681	1682	16,95		
1682	н1640У	1,14		

3. Сведения о характеристиках уточняемого земельного участка с кадастровым номером 73:19:083501:568 :

№ п/п	Наименование характеристики земельного участка	Значение характеристики
1	2	3
1	2	3

1	2	3
1.	Адрес земельного участка	—
1.1.	Сведения о местоположении земельного участка (при отсутствии адреса) в структурированном в соответствии с федеральной информационной адресной системой виде	
1.2.	Дополнительные сведения о местоположении земельного участка	Ульяновская область, г. Ульяновск, садоводческое товарищество "Радуга" средняя, участок 126
2.	Площадь земельного участка ± величина погрешности определения (вычисления) площади ($P \pm \Delta P$), м ²	363 ± 7,00
3.	Формула, примененная для вычисления предельной погрешности определения площади земельного участка, с подставленными значениями и итоговые (вычисленные) значения	$3,5 * 0,10 * \sqrt{(363,00)} = 7$
4.	Площадь земельного участка согласно сведениям Единого государственного реестра недвижимости (Ркад), м ²	360,00
5.	Оценка расхождения Р и Ркад ($P - P_{кад}$), м ²	3
6.	Предельный минимальный и максимальный размеры земельного участка (Рмин и Рмакс), м ²	— —
7.	Вид (виды) разрешенного использования	Для садоводства
7.1.	Дополнительные сведения об использовании земельного участка	—
8.	Кадастровый или иной государственный учетный номер (инвентарный) здания, сооружения, объекта незавершенного строительства, расположенного на земельном участке	—
9.	Сведения о земельных участках (землях общего пользования, территории общего пользования), посредством которых обеспечивается доступ	—
10.	Иные сведения	Запрещение. Обременение возникает на основании: Постановление судебного пристава-исполнителя ОСП по Ленинскому району г. Ульяновска № 360714996/7340, документ выдан ОСП по Ленинскому району г. Ульяновска
4. Пояснения к сведениям об уточняемом земельном участке с кадастровым номером <u>73:19:083501:568</u> :		
1.	—	

1. Сведения о характерных точках границ уточняемого земельного участка с кадастровым номером 73:19:083501:569 :
 Система координат МСК-73, зона 2 Зона № 2

Обозначение характерных точек границ	Координаты, м				Метод определения координат	Формулы, примененные для расчета средней квадратической погрешности определения координат характерных точек границ (Mt), с подставленными в такие формулы значениями и итоговые (вычисленные) значения Mt, м	Описание закрепления точки
	содержатся в Едином государственном реестре недвижимости		определены в результате выполнения комплексных кадастровых работ				
	X	Y	X	Y			
1	2	3	4	5	6	7	8
1681	—	—	512 368,58	2 251 867,01	Метод спутниковых геодезических измерений (определений)	0,00	—
н1644У	—	—	512 381,71	2 251 881,76		Mt = 0,10	
н1646У	—	—	512 368,79	2 251 892,54			
1680	—	—	512 355,44	2 251 878,06			
1681	—	—	512 368,58	2 251 867,01		0,00	

2. Сведения о частях границ уточняемого земельного участка с кадастровым номером 73:19:083501:569 :

Обозначение части границ		Горизонтальное проложение (S), м	Описание прохождения части границ	Сведения о согласовании местоположения границ (согласовано/спорное)
от т.	до т.			
1	2	3	4	5
1681	н1644У	19,75	—	согласовано
н1644У	н1646У	16,83		
н1646У	1680	19,69		
1680	1681	17,17		

3. Сведения о характеристиках уточняемого земельного участка с кадастровым номером 73:19:083501:569 :

№ п/п	Наименование характеристики земельного участка	Значение характеристики
1	2	3
1		

1	2	3
1.	Адрес земельного участка	—
1.1.	Сведения о местоположении земельного участка (при отсутствии адреса) в структурированном в соответствии с федеральной информационной адресной системой виде	
1.2.	Дополнительные сведения о местоположении земельного участка	обл. Ульяновская, р-н Ульяновский Садоводческое товарищество "Радуга" средняя, участок 127,
2.	Площадь земельного участка ± величина погрешности определения (вычисления) площади ($P \pm \Delta P$), м ²	335 ± 6,00
3.	Формула, примененная для вычисления предельной погрешности определения площади земельного участка, с подставленными значениями и итоговые (вычисленные) значения	$3,5 * 0,10 * \sqrt{(335,00)} = 6$
4.	Площадь земельного участка согласно сведениям Единого государственного реестра недвижимости (Ркад), м ²	354,00
5.	Оценка расхождения Р и Ркад ($P - P_{кад}$), м ²	19
6.	Предельный минимальный и максимальный размеры земельного участка ($P_{мин}$ и $P_{макс}$), м ²	— —
7.	Вид (виды) разрешенного использования	Для садоводства
7.1.	Дополнительные сведения об использовании земельного участка	—
8.	Кадастровый или иной государственный учетный номер (инвентарный) здания, сооружения, объекта незавершенного строительства, расположенного на земельном участке	—
9.	Сведения о земельных участках (землях общего пользования, территории общего пользования), посредством которых обеспечивается доступ	—
10.	Иные сведения	—
4. Пояснения к сведениям об уточняемом земельном участке с кадастровым номером		73:19:083501:569 :
1.	—	—

1. Сведения о характерных точках границ уточняемого земельного участка с кадастровым номером 73:19:083501:570 :
 Система координат МСК-73, зона 2 Зона № 2

Обозначение характерных точек границ	Координаты, м				Метод определения координат	Формулы, примененные для расчета средней квадратической погрешности определения координат характерных точек границ (Mt), с подставленными в такие формулы значениями и итоговые (вычисленные) значения Mt, м	Описание закрепления точки
	содержатся в Едином государственном реестре недвижимости		определены в результате выполнения комплексных кадастровых работ				
	X	Y	X	Y			
1	2	3	4	5	6	7	8
1680	—	—	512 355,44	2 251 878,06	Метод спутниковых геодезических измерений (определений)	0,00	—
н1646У	—	—	512 368,79	2 251 892,54		Mt = 0,10	
н1648У	—	—	512 355,50	2 251 904,83			
1679	—	—	512 341,94	2 251 889,68			
1680	—	—	512 355,44	2 251 878,06		0,00	

2. Сведения о частях границ уточняемого земельного участка с кадастровым номером 73:19:083501:570 :

Обозначение части границ		Горизонтальное проложение (S), м	Описание прохождения части границ	Сведения о согласовании местоположения границ (согласовано/спорное)
от т.	до т.			
1	2	3	4	5
1680	н1646У	19,69	—	согласовано
н1646У	н1648У	18,10		
н1648У	1679	20,33		
1679	1680	17,81		

3. Сведения о характеристиках уточняемого земельного участка с кадастровым номером 73:19:083501:570 :

№ п/п	Наименование характеристики земельного участка	Значение характеристики
1	2	3
1		

1	2	3
1.	Адрес земельного участка	—
1.1.	Сведения о местоположении земельного участка (при отсутствии адреса) в структурированном в соответствии с федеральной информационной адресной системой виде	
1.2.	Дополнительные сведения о местоположении земельного участка	Ульяновская область, г. Ульяновск, садоводческое товарищество "Радуга" средняя, участок 128
2.	Площадь земельного участка ± величина погрешности определения (вычисления) площади ($P \pm \Delta P$), м ²	359 ± 7,00
3.	Формула, примененная для вычисления предельной погрешности определения площади земельного участка, с подставленными значениями и итоговые (вычисленные) значения	$3,5 * 0,10 * \sqrt{(359,00)} = 7$
4.	Площадь земельного участка согласно сведениям Единого государственного реестра недвижимости (Ркад), м ²	354,00
5.	Оценка расхождения Р и Ркад ($P - P_{кад}$), м ²	5
6.	Предельный минимальный и максимальный размеры земельного участка (Рмин и Рмакс), м ²	— —
7.	Вид (виды) разрешенного использования	Для садоводства
7.1.	Дополнительные сведения об использовании земельного участка	—
8.	Кадастровый или иной государственный учетный номер (инвентарный) здания, сооружения, объекта незавершенного строительства, расположенного на земельном участке	—
9.	Сведения о земельных участках (землях общего пользования, территории общего пользования), посредством которых обеспечивается доступ	—
10.	Иные сведения	—
4. Пояснения к сведениям об уточняемом земельном участке с кадастровым номером		73:19:083501:570 :
1.	—	—

1. Сведения о характерных точках границ уточняемого земельного участка с кадастровым номером 73:19:083501:571 :
 Система координат МСК-73, зона 2 Зона № 2

Обозначение характерных точек границ	Координаты, м				Метод определения координат	Формулы, примененные для расчета средней квадратической погрешности определения координат характерных точек границ (Mt), с подставленными в такие формулы значениями и итоговые (вычисленные) значения Mt, м	Описание закрепления точки
	содержатся в Едином государственном реестре недвижимости		определены в результате выполнения комплексных кадастровых работ				
	X	Y	X	Y			
1	2	3	4	5	6	7	8
1679	—	—	512 341,94	2 251 889,68	Метод спутниковых геодезических измерений (определений)	0,00	—
н1648У	—	—	512 355,50	2 251 904,83		Mt = 0,10	
н1650У	—	—	512 341,76	2 251 916,01			
1678	—	—	512 328,53	2 251 901,09			
1679	—	—	512 341,94	2 251 889,68		0,00	

2. Сведения о частях границ уточняемого земельного участка с кадастровым номером 73:19:083501:571 :

Обозначение части границ		Горизонтальное проложение (S), м	Описание прохождения части границ	Сведения о согласовании местоположения границ (согласовано/спорное)
от т.	до т.			
1	2	3	4	5
1679	н1648У	20,33	—	согласовано
н1648У	н1650У	17,71		
н1650У	1678	19,94		
1678	1679	17,61		

3. Сведения о характеристиках уточняемого земельного участка с кадастровым номером 73:19:083501:571 :

№ п/п	Наименование характеристики земельного участка	Значение характеристики
1	2	3
1		

1	2	3
1.	Адрес земельного участка	—
1.1.	Сведения о местоположении земельного участка (при отсутствии адреса) в структурированном в соответствии с федеральной информационной адресной системой виде	
1.2.	Дополнительные сведения о местоположении земельного участка	Местоположение установлено относительно ориентира, расположенного в границах участка. Почтовый адрес ориентира: обл Ульяновская р-н Ульяновский Садоводческое товарищество "Радуга" средняя участок 129.
2.	Площадь земельного участка \pm величина погрешности определения (вычисления) площади ($P \pm \Delta P$), м ²	355 \pm 7,00
3.	Формула, примененная для вычисления предельной погрешности определения площади земельного участка, с подставленными значениями и итоговые (вычисленные) значения	$3,5 * 0,10 * \sqrt{(355,00)} = 7$
4.	Площадь земельного участка согласно сведениям Единого государственного реестра недвижимости (Ркад), м ²	356,00
5.	Оценка расхождения P и Ркад ($P - P_{кад}$), м ²	1
6.	Предельный минимальный и максимальный размеры земельного участка (Рмин и Рмакс), м ²	— —
7.	Вид (виды) разрешенного использования	Для садоводства
7.1.	Дополнительные сведения об использовании земельного участка	—
8.	Кадастровый или иной государственный учетный номер (инвентарный) здания, сооружения, объекта незавершенного строительства, расположенного на земельном участке	—
9.	Сведения о земельных участках (землях общего пользования, территории общего пользования), посредством которых обеспечивается доступ	—
10.	Иные сведения	—
4. Пояснения к сведениям об уточняемом земельном участке с кадастровым номером		73:19:083501:571 :
1.		—

1. Сведения о характерных точках границ уточняемого земельного участка с кадастровым номером 73:19:083501:572 :
 Система координат МСК-73, зона 2 Зона № 2

Обозначение характерных точек границ	Координаты, м				Метод определения координат	Формулы, примененные для расчета средней квадратической погрешности определения координат характерных точек границ (Mt), с подставленными в такие формулы значениями и итоговые (вычисленные) значения Mt, м	Описание закрепления точки
	содержатся в Едином государственном реестре недвижимости		определены в результате выполнения комплексных кадастровых работ				
	X	Y	X	Y			
1	2	3	4	5	6	7	8
1678	—	—	512 328,53	2 251 901,09	Метод спутниковых геодезических измерений (определений)	0,00	—
н1650У	—	—	512 341,76	2 251 916,01		Mt = 0,10	
н1652У	—	—	512 328,95	2 251 927,38			
1676	—	—	512 315,75	2 251 912,22			
1678	—	—	512 328,53	2 251 901,09		0,00	

2. Сведения о частях границ уточняемого земельного участка с кадастровым номером 73:19:083501:572 :

Обозначение части границ		Горизонтальное проложение (S), м	Описание прохождения части границ	Сведения о согласовании местоположения границ (согласовано/спорное)
от т.	до т.			
1	2	3	4	5
1678	н1650У	19,94	—	согласовано
н1650У	н1652У	17,13		
н1652У	1676	20,10		
1676	1678	16,95		

3. Сведения о характеристиках уточняемого земельного участка с кадастровым номером 73:19:083501:572 :

№ п/п	Наименование характеристики земельного участка	Значение характеристики
1	2	3

1	2	3
1.	Адрес земельного участка	—
1.1.	Сведения о местоположении земельного участка (при отсутствии адреса) в структурированном в соответствии с федеральной информационной адресной системой виде	
1.2.	Дополнительные сведения о местоположении земельного участка	обл. Ульяновская, р-н Ульяновский, Садоводческое товарищество "Радуга" средняя, участок 130
2.	Площадь земельного участка ± величина погрешности определения (вычисления) площади ($P \pm \Delta P$), м ²	341 ± 6,00
3.	Формула, примененная для вычисления предельной погрешности определения площади земельного участка, с подставленными значениями и итоговые (вычисленные) значения	$3,5 * 0,10 * \sqrt{(341,00)} = 6$
4.	Площадь земельного участка согласно сведениям Единого государственного реестра недвижимости (Ркад), м ²	348,00
5.	Оценка расхождения Р и Ркад ($P - P_{кад}$), м ²	7
6.	Предельный минимальный и максимальный размеры земельного участка (Рмин и Рмакс), м ²	— —
7.	Вид (виды) разрешенного использования	Для садоводства
7.1.	Дополнительные сведения об использовании земельного участка	—
8.	Кадастровый или иной государственный учетный номер (инвентарный) здания, сооружения, объекта незавершенного строительства, расположенного на земельном участке	—
9.	Сведения о земельных участках (землях общего пользования, территории общего пользования), посредством которых обеспечивается доступ	—
10.	Иные сведения	—
4. Пояснения к сведениям об уточняемом земельном участке с кадастровым номером		73:19:083501:572 :
1.	—	—

1. Сведения о характерных точках границ уточняемого земельного участка с кадастровым номером 73:19:083501:573 :
 Система координат МСК-73, зона 2 Зона № 2

Обозначение характерных точек границ	Координаты, м				Метод определения координат	Формулы, примененные для расчета средней квадратической погрешности определения координат характерных точек границ (Mt), с подставленными в такие формулы значениями и итоговые (вычисленные) значения Mt, м	Описание закрепления точки
	содержатся в Едином государственном реестре недвижимости		определены в результате выполнения комплексных кадастровых работ				
	X	Y	X	Y			
1	2	3	4	5	6	7	8
1676	—	—	512 315,75	2 251 912,22	Метод спутниковых геодезических измерений (определений)	0,00	—
н1652У	—	—	512 328,95	2 251 927,38		Mt = 0,10	
1654	—	—	512 315,40	2 251 938,78		0,20	
1677	—	—	512 302,14	2 251 924,02		0,10	
1676	—	—	512 315,75	2 251 912,22		0,00	

2. Сведения о частях границ уточняемого земельного участка с кадастровым номером 73:19:083501:573 :

Обозначение части границ		Горизонтальное проложение (S), м	Описание прохождения части границ	Сведения о согласовании местоположения границ (согласовано/спорное)
от т.	до т.			
1	2	3	4	5
1676	н1652У	20,10	—	согласовано
н1652У	1654	17,71		
1654	1677	19,84		
1677	1676	18,01		

3. Сведения о характеристиках уточняемого земельного участка с кадастровым номером 73:19:083501:573 :

№ п/п	Наименование характеристики земельного участка	Значение характеристики
1	2	3
1		

1	2	3
1.	Адрес земельного участка	—
1.1.	Сведения о местоположении земельного участка (при отсутствии адреса) в структурированном в соответствии с федеральной информационной адресной системой виде	
1.2.	Дополнительные сведения о местоположении земельного участка	Местоположение установлено относительно ориентира, расположенного в границах участка. Почтовый адрес ориентира: Ульяновская область, г. Ульяновск, садоводческое товарищество "Радуга" средняя, участок 131.
2.	Площадь земельного участка \pm величина погрешности определения (вычисления) площади ($P \pm \Delta P$), м ²	357 \pm 7,00
3.	Формула, примененная для вычисления предельной погрешности определения площади земельного участка, с подставленными значениями и итоговые (вычисленные) значения	$3,5 * 0,10 * \sqrt{(357,00)} = 7$
4.	Площадь земельного участка согласно сведениям Единого государственного реестра недвижимости (Ркад), м ²	362,00
5.	Оценка расхождения P и Ркад ($P - P_{кад}$), м ²	5
6.	Предельный минимальный и максимальный размеры земельного участка (Рмин и Рмакс), м ²	— —
7.	Вид (виды) разрешенного использования	Для коллективного садоводства
7.1.	Дополнительные сведения об использовании земельного участка	—
8.	Кадастровый или иной государственный учетный номер (инвентарный) здания, сооружения, объекта незавершенного строительства, расположенного на земельном участке	—
9.	Сведения о земельных участках (землях общего пользования, территории общего пользования), посредством которых обеспечивается доступ	—
10.	Иные сведения	—
4. Пояснения к сведениям об уточняемом земельном участке с кадастровым номером		73:19:083501:573 :
1.		—

1. Сведения о характерных точках границ уточняемого земельного участка с кадастровым номером 73:19:083501:575 :
 Система координат МСК-73, зона 2 Зона № 2

Обозначение характерных точек границ	Координаты, м				Метод определения координат	Формулы, примененные для расчета средней квадратической погрешности определения координат характерных точек границ (Mt), с подставленными в такие формулы значениями и итоговые (вычисленные) значения Mt, м	Описание закрепления точки
	содержатся в Едином государственном реестре недвижимости		определены в результате выполнения комплексных кадастровых работ				
	X	Y	X	Y			
1	2	3	4	5	6	7	8
1673	—	—	512 288,83	2 251 935,49	Метод спутниковых геодезических измерений (определений)	0,10	—
1674	—	—	512 302,46	2 251 950,18		0,20	
1655	—	—	512 289,19	2 251 963,26		0,10	
1675	—	—	512 275,29	2 251 947,36			
1673	—	—	512 288,83	2 251 935,49			

2. Сведения о частях границ уточняемого земельного участка с кадастровым номером 73:19:083501:575 :

Обозначение части границ		Горизонтальное проложение (S), м	Описание прохождения части границ	Сведения о согласовании местоположения границ (согласовано/спорное)
от т.	до т.			
1	2	3	4	5
1673	1674	20,04	—	согласовано
1674	1655	18,63		
1655	1675	21,12		
1675	1673	18,01		

3. Сведения о характеристиках уточняемого земельного участка с кадастровым номером 73:19:083501:575 :

№ п/п	Наименование характеристики земельного участка	Значение характеристики
1	2	3
1	2	3

1	2	3
1.	Адрес земельного участка	—
1.1.	Сведения о местоположении земельного участка (при отсутствии адреса) в структурированном в соответствии с федеральной информационной адресной системой виде	
1.2.	Дополнительные сведения о местоположении земельного участка	Ульяновская область, г. Ульяновск, садоводческое товарищество "Радуга" средняя, участок 133
2.	Площадь земельного участка ± величина погрешности определения (вычисления) площади ($P \pm \Delta P$), м ²	377 ± 7,00
3.	Формула, примененная для вычисления предельной погрешности определения площади земельного участка, с подставленными значениями и итоговые (вычисленные) значения	$3,5 * 0,10 * \sqrt{(377,00)} = 7$
4.	Площадь земельного участка согласно сведениям Единого государственного реестра недвижимости (Ркад), м ²	366,00
5.	Оценка расхождения Р и Ркад ($P - P_{кад}$), м ²	11
6.	Предельный минимальный и максимальный размеры земельного участка (Рмин и Рмакс), м ²	— —
7.	Вид (виды) разрешенного использования	Для садоводства
7.1.	Дополнительные сведения об использовании земельного участка	—
8.	Кадастровый или иной государственный учетный номер (инвентарный) здания, сооружения, объекта незавершенного строительства, расположенного на земельном участке	—
9.	Сведения о земельных участках (землях общего пользования, территории общего пользования), посредством которых обеспечивается доступ	—
10.	Иные сведения	—
4. Пояснения к сведениям об уточняемом земельном участке с кадастровым номером		73:19:083501:575 :
1.	—	—

1. Сведения о характерных точках границ уточняемого земельного участка с кадастровым номером 73:19:083501:576 :
 Система координат МСК-73, зона 2 Зона № 2

Обозначение характерных точек границ	Координаты, м				Метод определения координат	Формулы, примененные для расчета средней квадратической погрешности определения координат характерных точек границ (Mt), с подставленными в такие формулы значениями и итоговые (вычисленные) значения Mt, м	Описание закрепления точки
	содержатся в Едином государственном реестре недвижимости		определены в результате выполнения комплексных кадастровых работ				
	X	Y	X	Y			
1	2	3	4	5	6	7	8
1672	—	—	512 262,33	2 251 958,25	Метод спутниковых геодезических измерений (определений)	0,10	—
1658	—	—	512 276,39	2 251 973,48			
1659	—	—	512 261,70	2 251 984,54			
1670	—	—	512 249,01	2 251 969,44			
1672	—	—	512 262,33	2 251 958,25			

2. Сведения о частях границ уточняемого земельного участка с кадастровым номером 73:19:083501:576 :

Обозначение части границ		Горизонтальное проложение (S), м	Описание прохождения части границ	Сведения о согласовании местоположения границ (согласовано/спорное)
от т.	до т.			
1	2	3	4	5
1672	1658	20,73	—	согласовано
1658	1659	18,39		
1659	1670	19,72		
1670	1672	17,40		

3. Сведения о характеристиках уточняемого земельного участка с кадастровым номером 73:19:083501:576 :

№ п/п	Наименование характеристики земельного участка	Значение характеристики
1	2	3
1	2	3

1	2	3
1.	Адрес земельного участка	—
1.1.	Сведения о местоположении земельного участка (при отсутствии адреса) в структурированном в соответствии с федеральной информационной адресной системой виде	
1.2.	Дополнительные сведения о местоположении земельного участка	обл Ульяновская р-н Ульяновский Садоводческое товарищество "Радуга" средняя участок 135
2.	Площадь земельного участка ± величина погрешности определения (вычисления) площади ($P \pm \Delta P$), м ²	361 ± 7,00
3.	Формула, примененная для вычисления предельной погрешности определения площади земельного участка, с подставленными значениями и итоговые (вычисленные) значения	$3,5 * 0,10 * \sqrt{(361,00)} = 7$
4.	Площадь земельного участка согласно сведениям Единого государственного реестра недвижимости (Ркад), м ²	350,00
5.	Оценка расхождения Р и Ркад ($P - P_{кад}$), м ²	11
6.	Предельный минимальный и максимальный размеры земельного участка (Рмин и Рмакс), м ²	— —
7.	Вид (виды) разрешенного использования	Для садоводства
7.1.	Дополнительные сведения об использовании земельного участка	—
8.	Кадастровый или иной государственный учетный номер (инвентарный) здания, сооружения, объекта незавершенного строительства, расположенного на земельном участке	—
9.	Сведения о земельных участках (землях общего пользования, территории общего пользования), посредством которых обеспечивается доступ	—
10.	Иные сведения	—
4. Пояснения к сведениям об уточняемом земельном участке с кадастровым номером		73:19:083501:576 :
1.	—	—

1. Сведения о характерных точках границ уточняемого земельного участка с кадастровым номером 73:19:083501:577 :
 Система координат МСК-73, зона 2 Зона № 2

Обозначение характерных точек границ	Координаты, м				Метод определения координат	Формулы, примененные для расчета средней квадратической погрешности определения координат характерных точек границ (Mt), с подставленными в такие формулы значениями и итоговые (вычисленные) значения Mt, м	Описание закрепления точки
	содержатся в Едином государственном реестре недвижимости		определены в результате выполнения комплексных кадастровых работ				
	X	Y	X	Y			
1	2	3	4	5	6	7	8
1670	—	—	512 249,01	2 251 969,44	Метод спутниковых геодезических измерений (определений)	0,00	—
1659	—	—	512 261,70	2 251 984,54		0,10	
1662	—	—	512 249,27	2 251 995,83		0,02	
1671	—	—	512 236,05	2 251 980,33		0,10	
1670	—	—	512 249,01	2 251 969,44		0,00	

2. Сведения о частях границ уточняемого земельного участка с кадастровым номером 73:19:083501:577 :

Обозначение части границ		Горизонтальное проложение (S), м	Описание прохождения части границ	Сведения о согласовании местоположения границ (согласовано/спорное)
от т.	до т.			
1	2	3	4	5
1670	1659	19,72	—	согласовано
1659	1662	16,79		
1662	1671	20,37		
1671	1670	16,93		

3. Сведения о характеристиках уточняемого земельного участка с кадастровым номером 73:19:083501:577 :

№ п/п	Наименование характеристики земельного участка	Значение характеристики
1	2	3
1	2	3

1	2	3
1.	Адрес земельного участка	—
1.1.	Сведения о местоположении земельного участка (при отсутствии адреса) в структурированном в соответствии с федеральной информационной адресной системой виде	
1.2.	Дополнительные сведения о местоположении земельного участка	обл Ульяновская р-н Ульяновский Садоводческое товарищество "Радуга" средняя участок 136
2.	Площадь земельного участка ± величина погрешности определения (вычисления) площади ($P \pm \Delta P$), м ²	338 ± 6,00
3.	Формула, примененная для вычисления предельной погрешности определения площади земельного участка, с подставленными значениями и итоговые (вычисленные) значения	$3,5 * 0,10 * \sqrt{(338,00)} = 6$
4.	Площадь земельного участка согласно сведениям Единого государственного реестра недвижимости (Ркад), м ²	344,00
5.	Оценка расхождения Р и Ркад ($P - P_{кад}$), м ²	6
6.	Предельный минимальный и максимальный размеры земельного участка ($P_{мин}$ и $P_{макс}$), м ²	— —
7.	Вид (виды) разрешенного использования	Для садоводства
7.1.	Дополнительные сведения об использовании земельного участка	—
8.	Кадастровый или иной государственный учетный номер (инвентарный) здания, сооружения, объекта незавершенного строительства, расположенного на земельном участке	—
9.	Сведения о земельных участках (землях общего пользования, территории общего пользования), посредством которых обеспечивается доступ	—
10.	Иные сведения	—
4. Пояснения к сведениям об уточняемом земельном участке с кадастровым номером		73:19:083501:577 :
1.	—	—

1. Сведения о характерных точках границ уточняемого земельного участка с кадастровым номером 73:19:083501:581 :
 Система координат МСК-73, зона 2 Зона № 2

Обозначение характерных точек границ	Координаты, м				Метод определения координат	Формулы, примененные для расчета средней квадратической погрешности определения координат характерных точек границ (Mt), с подставленными в такие формулы значениями и итоговые (вычисленные) значения Mt, м	Описание закрепления точки
	содержатся в Едином государственном реестре недвижимости		определены в результате выполнения комплексных кадастровых работ				
	X	Y	X	Y			
1	2	3	4	5	6	7	8
1683	—	—	512 472,67	2 251 773,53	Метод спутниковых геодезических измерений (определений)	0,10	—
1684	—	—	512 469,34	2 251 776,63		0,00	
1685	—	—	512 459,65	2 251 785,37		Mt = 0,10	
н1686У	—	—	512 446,06	2 251 769,70		0,03	
1687	—	—	512 458,53	2 251 758,29		0,10	
1683	—	—	512 472,67	2 251 773,53			

2. Сведения о частях границ уточняемого земельного участка с кадастровым номером 73:19:083501:581 :

Обозначение части границ		Горизонтальное проложение (S), м	Описание прохождения части границ	Сведения о согласовании местоположения границ (согласовано/спорное)
от т.	до т.			
1	2	3	4	5
1683	1684	4,55	—	согласовано
1684	1685	13,05		
1685	н1686У	20,74		
н1686У	1687	16,90		
1687	1683	20,79		

3. Сведения о характеристиках уточняемого земельного участка с кадастровым номером 73:19:083501:581 :

№ п/п	Наименование характеристики земельного участка	Значение характеристики
1	2	3

1	2	3
1.	Адрес земельного участка	—
1.1.	Сведения о местоположении земельного участка (при отсутствии адреса) в структурированном в соответствии с федеральной информационной адресной системой виде	
1.2.	Дополнительные сведения о местоположении земельного участка	обл Ульяновская р-н Ульяновский Садоводческое товарищество "Радуга" средняя участок 140
2.	Площадь земельного участка ± величина погрешности определения (вычисления) площади ($P \pm \Delta P$), м ²	359 ± 7,00
3.	Формула, примененная для вычисления предельной погрешности определения площади земельного участка, с подставленными значениями и итоговые (вычисленные) значения	$3,5 * 0,10 * \sqrt{(359,00)} = 7$
4.	Площадь земельного участка согласно сведениям Единого государственного реестра недвижимости (Ркад), м ²	359,00
5.	Оценка расхождения Р и Ркад ($P - P_{кад}$), м ²	0
6.	Предельный минимальный и максимальный размеры земельного участка (Рмин и Рмакс), м ²	— —
7.	Вид (виды) разрешенного использования	Для садоводства
7.1.	Дополнительные сведения об использовании земельного участка	—
8.	Кадастровый или иной государственный учетный номер (инвентарный) здания, сооружения, объекта незавершенного строительства, расположенного на земельном участке	—
9.	Сведения о земельных участках (землях общего пользования, территории общего пользования), посредством которых обеспечивается доступ	—
10.	Иные сведения	—
4. Пояснения к сведениям об уточняемом земельном участке с кадастровым номером		73:19:083501:581 :
1.	—	—

1. Сведения о характерных точках границ уточняемого земельного участка с кадастровым номером 73:19:083501:582 :
 Система координат МСК-73, зона 2 Зона № 2

Обозначение характерных точек границ	Координаты, м				Метод определения координат	Формулы, примененные для расчета средней квадратической погрешности определения координат характерных точек границ (Mt), с подставленными в такие формулы значениями и итоговые (вычисленные) значения Mt, м	Описание закрепления точки
	содержатся в Едином государственном реестре недвижимости		определены в результате выполнения комплексных кадастровых работ				
	X	Y	X	Y			
1	2	3	4	5	6	7	8
н1689У	—	—	512 432,66	2 251 780,80	Метод спутниковых геодезических измерений (определений)	Mt = 0,10	—
1688	—	—	512 446,52	2 251 796,41		0,00	
1690	—	—	512 433,08	2 251 807,41		0,02	
1691	—	—	512 419,24	2 251 792,62		0,02	
н1689У	—	—	512 432,66	2 251 780,80		Mt = 0,10	

2. Сведения о частях границ уточняемого земельного участка с кадастровым номером 73:19:083501:582 :

Обозначение части границ		Горизонтальное проложение (S), м	Описание прохождения части границ	Сведения о согласовании местоположения границ (согласовано/спорное)
от т.	до т.			
1	2	3	4	5
н1689У	1688	20,88	—	согласовано
1688	1690	17,37		
1690	1691	20,26		
1691	н1689У	17,88		

3. Сведения о характеристиках уточняемого земельного участка с кадастровым номером 73:19:083501:582 :

№ п/п	Наименование характеристики земельного участка	Значение характеристики
1	2	3
1	2	3

1	2	3
1.	Адрес земельного участка	—
1.1.	Сведения о местоположении земельного участка (при отсутствии адреса) в структурированном в соответствии с федеральной информационной адресной системой виде	
1.2.	Дополнительные сведения о местоположении земельного участка	обл Ульяновская р-н Ульяновский Садоводческое товарищество "Радуга" средняя участок 142
2.	Площадь земельного участка ± величина погрешности определения (вычисления) площади ($P \pm \Delta P$), м ²	362 ± 7,00
3.	Формула, примененная для вычисления предельной погрешности определения площади земельного участка, с подставленными значениями и итоговые (вычисленные) значения	$3,5 * 0,10 * \sqrt{(362,00)} = 7$
4.	Площадь земельного участка согласно сведениям Единого государственного реестра недвижимости (Ркад), м ²	356,00
5.	Оценка расхождения Р и Ркад ($P - P_{кад}$), м ²	6
6.	Предельный минимальный и максимальный размеры земельного участка (Рмин и Рмакс), м ²	— —
7.	Вид (виды) разрешенного использования	Для садоводства
7.1.	Дополнительные сведения об использовании земельного участка	—
8.	Кадастровый или иной государственный учетный номер (инвентарный) здания, сооружения, объекта незавершенного строительства, расположенного на земельном участке	—
9.	Сведения о земельных участках (землях общего пользования, территории общего пользования), посредством которых обеспечивается доступ	—
10.	Иные сведения	—
4. Пояснения к сведениям об уточняемом земельном участке с кадастровым номером		73:19:083501:582 :
1.	—	—

1. Сведения о характерных точках границ уточняемого земельного участка с кадастровым номером 73:19:083501:583 :
 Система координат МСК-73, зона 2 Зона № 2

Обозначение характерных точек границ	Координаты, м				Метод определения координат	Формулы, примененные для расчета средней квадратической погрешности определения координат характерных точек границ (Mt), с подставленными в такие формулы значениями и итоговые (вычисленные) значения Mt, м	Описание закрепления точки
	содержатся в Едином государственном реестре недвижимости		определены в результате выполнения комплексных кадастровых работ				
	X	Y	X	Y			
1	2	3	4	5	6	7	8
1691	—	—	512 419,24	2 251 792,62	Метод спутниковых геодезических измерений (определений)	0,02	—
1690	—	—	512 433,08	2 251 807,41		0,00	
1692	—	—	512 419,50	2 251 819,20		0,00	
1693	—	—	512 405,92	2 251 803,93		0,02	
1691	—	—	512 419,24	2 251 792,62		0,02	

2. Сведения о частях границ уточняемого земельного участка с кадастровым номером 73:19:083501:583 :

Обозначение части границ		Горизонтальное проложение (S), м	Описание прохождения части границ	Сведения о согласовании местоположения границ (согласовано/спорное)
от т.	до т.			
1	2	3	4	5
1691	1690	20,26	—	согласовано
1690	1692	17,98		
1692	1693	20,44		
1693	1691	17,47		

3. Сведения о характеристиках уточняемого земельного участка с кадастровым номером 73:19:083501:583 :

№ п/п	Наименование характеристики земельного участка	Значение характеристики
1	2	3
1	2	3

1	2	3
1.	Адрес земельного участка	—
1.1.	Сведения о местоположении земельного участка (при отсутствии адреса) в структурированном в соответствии с федеральной информационной адресной системой виде	
1.2.	Дополнительные сведения о местоположении земельного участка	Ульяновская область, г. Ульяновск, садоводческое товарищество "Радуга" средняя, участок 143
2.	Площадь земельного участка ± величина погрешности определения (вычисления) площади ($P \pm \Delta P$), м ²	360 ± 7,00
3.	Формула, примененная для вычисления предельной погрешности определения площади земельного участка, с подставленными значениями и итоговые (вычисленные) значения	$3,5 * 0,10 * \sqrt{(360,00)} = 7$
4.	Площадь земельного участка согласно сведениям Единого государственного реестра недвижимости (Ркад), м ²	358,00
5.	Оценка расхождения Р и Ркад ($P - P_{кад}$), м ²	2
6.	Предельный минимальный и максимальный размеры земельного участка (Рмин и Рмакс), м ²	— —
7.	Вид (виды) разрешенного использования	Для садоводства
7.1.	Дополнительные сведения об использовании земельного участка	—
8.	Кадастровый или иной государственный учетный номер (инвентарный) здания, сооружения, объекта незавершенного строительства, расположенного на земельном участке	—
9.	Сведения о земельных участках (землях общего пользования, территории общего пользования), посредством которых обеспечивается доступ	—
10.	Иные сведения	—
4. Пояснения к сведениям об уточняемом земельном участке с кадастровым номером		73:19:083501:583 :
1.	—	—

1. Сведения о характерных точках границ уточняемого земельного участка с кадастровым номером 73:19:083501:587 :
 Система координат МСК-73, зона 2 Зона № 2

Обозначение характерных точек границ	Координаты, м				Метод определения координат	Формулы, примененные для расчета средней квадратической погрешности определения координат характерных точек границ (Mt), с подставленными в такие формулы значениями и итоговые (вычисленные) значения Mt, м	Описание закрепления точки
	содержатся в Едином государственном реестре недвижимости		определены в результате выполнения комплексных кадастровых работ				
	X	Y	X	Y			
1	2	3	4	5	6	7	8
1696	—	—	512 339,19	2 251 860,90	Метод спутниковых геодезических измерений (определений)	0,02	—
1697	—	—	512 352,51	2 251 875,88		0,10	
1698	—	—	512 339,47	2 251 887,02		0,00	
н1699У	—	—	512 326,23	2 251 872,42		Mt = 0,10	
1696	—	—	512 339,19	2 251 860,90		0,02	

2. Сведения о частях границ уточняемого земельного участка с кадастровым номером 73:19:083501:587 :

Обозначение части границ		Горизонтальное проложение (S), м	Описание прохождения части границ	Сведения о согласовании местоположения границ (согласовано/спорное)
от т.	до т.			
1	2	3	4	5
1696	1697	20,05	—	согласовано
1697	1698	17,15		
1698	н1699У	19,71		
н1699У	1696	17,34		

3. Сведения о характеристиках уточняемого земельного участка с кадастровым номером 73:19:083501:587 :

№ п/п	Наименование характеристики земельного участка	Значение характеристики
1	2	3
1	2	3

1	2	3
1.	Адрес земельного участка	—
1.1.	Сведения о местоположении земельного участка (при отсутствии адреса) в структурированном в соответствии с федеральной информационной адресной системой виде	
1.2.	Дополнительные сведения о местоположении земельного участка	обл Ульяновская р-н Ульяновский Садоводческое товарищество "Радуга" средняя участок 149
2.	Площадь земельного участка ± величина погрешности определения (вычисления) площади ($P \pm \Delta P$), м ²	343 ± 6,00
3.	Формула, примененная для вычисления предельной погрешности определения площади земельного участка, с подставленными значениями и итоговые (вычисленные) значения	$3,5 * 0,10 * \sqrt{(343,00)} = 6$
4.	Площадь земельного участка согласно сведениям Единого государственного реестра недвижимости (Ркад), м ²	356,00
5.	Оценка расхождения Р и Ркад ($P - P_{кад}$), м ²	13
6.	Предельный минимальный и максимальный размеры земельного участка (Рмин и Рмакс), м ²	— —
7.	Вид (виды) разрешенного использования	Для садоводства
7.1.	Дополнительные сведения об использовании земельного участка	—
8.	Кадастровый или иной государственный учетный номер (инвентарный) здания, сооружения, объекта незавершенного строительства, расположенного на земельном участке	—
9.	Сведения о земельных участках (землях общего пользования, территории общего пользования), посредством которых обеспечивается доступ	—
10.	Иные сведения	—
4. Пояснения к сведениям об уточняемом земельном участке с кадастровым номером		73:19:083501:587 :
1.	—	—

1. Сведения о характерных точках границ уточняемого земельного участка с кадастровым номером 73:19:083501:588 :
 Система координат МСК-73, зона 2 Зона № 2

Обозначение характерных точек границ	Координаты, м				Метод определения координат	Формулы, примененные для расчета средней квадратической погрешности определения координат характерных точек границ (Mt), с подставленными в такие формулы значениями и итоговые (вычисленные) значения Mt, м	Описание закрепления точки
	содержатся в Едином государственном реестре недвижимости		определены в результате выполнения комплексных кадастровых работ				
	X	Y	X	Y			
1	2	3	4	5	6	7	8
н1699У	—	—	512 326,23	2 251 872,42	Метод спутниковых геодезических измерений (определений)	Mt = 0,10	—
1698	—	—	512 339,47	2 251 887,02		0,00	
1700	—	—	512 326,04	2 251 898,75			
н1701У	—	—	512 312,67	2 251 883,55			
н1699У	—	—	512 326,23	2 251 872,42		Mt = 0,10	

2. Сведения о частях границ уточняемого земельного участка с кадастровым номером 73:19:083501:588 :

Обозначение части границ		Горизонтальное проложение (S), м	Описание прохождения части границ	Сведения о согласовании местоположения границ (согласовано/спорное)
от т.	до т.			
1	2	3	4	5
н1699У	1698	19,71	—	согласовано
1698	1700	17,83		
1700	н1701У	20,24		
н1701У	н1699У	17,54		

3. Сведения о характеристиках уточняемого земельного участка с кадастровым номером 73:19:083501:588 :

№ п/п	Наименование характеристики земельного участка	Значение характеристики
1	2	3

1	2	3
1.	Адрес земельного участка	—
1.1.	Сведения о местоположении земельного участка (при отсутствии адреса) в структурированном в соответствии с федеральной информационной адресной системой виде	
1.2.	Дополнительные сведения о местоположении земельного участка	Ульяновская область, р-н Ульяновский, Садоводческое товарищество "Радуга" средняя, участок 150
2.	Площадь земельного участка ± величина погрешности определения (вычисления) площади ($P \pm \Delta P$), м ²	353 ± 7,00
3.	Формула, примененная для вычисления предельной погрешности определения площади земельного участка, с подставленными значениями и итоговые (вычисленные) значения	$3,5 * 0,10 * \sqrt{(353,00)} = 7$
4.	Площадь земельного участка согласно сведениям Единого государственного реестра недвижимости (Ркад), м ²	346,00
5.	Оценка расхождения Р и Ркад ($P - P_{кад}$), м ²	7
6.	Предельный минимальный и максимальный размеры земельного участка (Рмин и Рмакс), м ²	— —
7.	Вид (виды) разрешенного использования	Для садоводства
7.1.	Дополнительные сведения об использовании земельного участка	—
8.	Кадастровый или иной государственный учетный номер (инвентарный) здания, сооружения, объекта незавершенного строительства, расположенного на земельном участке	—
9.	Сведения о земельных участках (землях общего пользования, территории общего пользования), посредством которых обеспечивается доступ	—
10.	Иные сведения	<p>Запрещение. Обременение возникает на основании: Постановление судебного пристава-исполнителя ОСП по Чердаклинскому и Старомайнскому районам № 134981793/7338 (94831/20/73038-ИП), документ выдан ОСП по Чердаклинскому и Старомайнскому районам</p> <p>Запрещение. Обременение возникает на основании: Постановление судебного пристава-исполнителя ОСП по Чердаклинскому и Старомайнскому районам № 134981820/7338 (95663/20/73038-ИП), документ выдан ОСП по Чердаклинскому и Старомайнскому районам</p> <p>Запрещение. Обременение возникает на основании: Постановление судебного пристава-исполнителя ОСП по Чердаклинскому и Старомайнскому районам № 134981671/7338 (81182/20/73038-ИП), документ выдан ОСП по Чердаклинскому и Старомайнскому районам</p>

1	2	3
		<p>Запрещение. Обременение возникает на основании: Постановление судебного пристава-исполнителя ОСП по Чердаклинскому и Старомайнскому районам № 134981257/7338 (181464/22/73038-ИП), документ выдан ОСП по Чердаклинскому и Старомайнскому районам</p> <p>Запрещение. Обременение возникает на основании: Постановление судебного пристава-исполнителя ОСП по Чердаклинскому и Старомайнскому районам № 130807536/7338 (49952/20/73038-ИП), документ выдан ОСП по Чердаклинскому и Старомайнскому районам</p> <p>Запрещение. Обременение возникает на основании: Постановление судебного пристава-исполнителя ОСП по Чердаклинскому и Старомайнскому районам № 130453389/7338 (160064/22/73038-ИП), документ выдан ОСП по Чердаклинскому и Старомайнскому районам</p> <p>Запрещение. Обременение возникает на основании: Постановление судебного пристава-исполнителя ОСП по Чердаклинскому и Старомайнскому районам № 127286975/7338, документ выдан ОСП по Чердаклинскому и Старомайнскому районам</p> <p>Запрещение. Обременение возникает на основании: Постановление судебного пристава-исполнителя ОСП по Чердаклинскому и Старомайнскому районам № 117515530/7338, документ выдан ОСП по Чердаклинскому и Старомайнскому районам</p> <p>Запрещение. Обременение возникает на основании: Постановление о запрете на совершение действий по регистрации ОСП по Чердаклинскому и Старомайнскому районам (pdf) № 115144211/7338, документ выдан ОСП по Чердаклинскому и Старомайнскому районам</p> <p>Запрещение. Обременение возникает на основании: Постановление ОСП по Чердаклинскому и Старомайнскому районам о запрете на совершение действий по регистрации (pdf) № 111954003/7338, документ выдан ОСП по Чердаклинскому и Старомайнскому районам</p> <p>Запрещение. Обременение возникает на основании: Постановление ОСП по Чердаклинскому и Старомайнскому районам о запрете на совершение действий по регистрации (pdf) № 109774093/7338, документ выдан ОСП по Чердаклинскому и Старомайнскому районам</p> <p>Запрещение. Обременение возникает на основании: Постановление ОСП по Чердаклинскому и Старомайнскому районам о запрете на совершение действий по регистрации (pdf) № 109773814/7338, документ выдан ОСП по Чердаклинскому и Старомайнскому районам</p> <p>Запрещение. Обременение возникает на основании: Постановление ОСП по Чердаклинскому и Старомайнскому районам о запрете на совершение действий по регистрации (pdf) № 109666399/7338, документ выдан ОСП по Чердаклинскому и Старомайнскому районам</p>

4. Пояснения к сведениям об уточняемом земельном участке с кадастровым номером 73:19:083501:588 :

1. —

1. Сведения о характерных точках границ уточняемого земельного участка с кадастровым номером 73:19:083501:591 :

Система координат МСК-73, зона 2 Зона № 2

Обозначение характерных точек границ	Координаты, м				Метод определения координат	Формулы, примененные для расчета средней квадратической погрешности определения координат характерных точек границ (Mt), с подставленными в такие формулы значениями и итоговые (вычисленные) значения Mt, м	Описание закрепления точки
	содержатся в Едином государственном реестре недвижимости		определены в результате выполнения комплексных кадастровых работ				
	X	Y	X	Y			
1	2	3	4	5	6	7	8
1705	—	—	512 273,01	2 251 918,09	Метод спутниковых геодезических измерений (определений)	0,10	—
1706	—	—	512 286,48	2 251 932,88		0,00	
1707	—	—	512 273,29	2 251 944,26		0,10	
1708	—	—	512 259,50	2 251 928,86		0,10	
1705	—	—	512 273,01	2 251 918,09		0,10	

2. Сведения о частях границ уточняемого земельного участка с кадастровым номером 73:19:083501:591 :

Обозначение части границ		Горизонтальное проложение (S), м	Описание прохождения части границ	Сведения о согласовании местоположения границ (согласовано/спорное)
от т.	до т.			
1	2	3	4	5
1705	1706	20,00	—	согласовано
1706	1707	17,42		
1707	1708	20,67		
1708	1705	17,28		

3. Сведения о характеристиках уточняемого земельного участка с кадастровым номером 73:19:083501:591 :

№ п/п	Наименование характеристики земельного участка	Значение характеристики
1	2	3
1	2	3

1	2	3
1.	Адрес земельного участка	—
1.1.	Сведения о местоположении земельного участка (при отсутствии адреса) в структурированном в соответствии с федеральной информационной адресной системой виде	
1.2.	Дополнительные сведения о местоположении земельного участка	Ульяновская область, г. Ульяновск, садоводческое товарищество "Радуга" средняя, участок 154
2.	Площадь земельного участка ± величина погрешности определения (вычисления) площади ($P \pm \Delta P$), м ²	352 ± 7,00
3.	Формула, примененная для вычисления предельной погрешности определения площади земельного участка, с подставленными значениями и итоговые (вычисленные) значения	$3,5 * 0,10 * \sqrt{(352,00)} = 7$
4.	Площадь земельного участка согласно сведениям Единого государственного реестра недвижимости (Ркад), м ²	352,00
5.	Оценка расхождения Р и Ркад ($P - P_{кад}$), м ²	0
6.	Предельный минимальный и максимальный размеры земельного участка (Рмин и Рмакс), м ²	— —
7.	Вид (виды) разрешенного использования	Для садоводства
7.1.	Дополнительные сведения об использовании земельного участка	—
8.	Кадастровый или иной государственный учетный номер (инвентарный) здания, сооружения, объекта незавершенного строительства, расположенного на земельном участке	—
9.	Сведения о земельных участках (землях общего пользования, территории общего пользования), посредством которых обеспечивается доступ	—
10.	Иные сведения	—
4. Пояснения к сведениям об уточняемом земельном участке с кадастровым номером		73:19:083501:591 :
1.	—	—

1. Сведения о характерных точках границ уточняемого земельного участка с кадастровым номером 73:19:083501:592 :
 Система координат МСК-73, зона 2 Зона № 2

Обозначение характерных точек границ	Координаты, м				Метод определения координат	Формулы, примененные для расчета средней квадратической погрешности определения координат характерных точек границ (Mt), с подставленными в такие формулы значениями и итоговые (вычисленные) значения Mt, м	Описание закрепления точки
	содержатся в Едином государственном реестре недвижимости		определены в результате выполнения комплексных кадастровых работ				
	X	Y	X	Y			
1	2	3	4	5	6	7	8
1708	—	—	512 259,50	2 251 928,86	Метод спутниковых геодезических измерений (определений)	0,10	—
1707	—	—	512 273,29	2 251 944,26		0,00	
1709	—	—	512 259,62	2 251 955,53		Mt = 0,10	
н1710У	—	—	512 246,40	2 251 940,59		0,10	
1708	—	—	512 259,50	2 251 928,86			

2. Сведения о частях границ уточняемого земельного участка с кадастровым номером 73:19:083501:592 :

Обозначение части границ		Горизонтальное проложение (S), м	Описание прохождения части границ	Сведения о согласовании местоположения границ (согласовано/спорное)
от т.	до т.			
1	2	3	4	5
1708	1707	20,67	—	согласовано
1707	1709	17,72		
1709	н1710У	19,95		
н1710У	1708	17,58		

3. Сведения о характеристиках уточняемого земельного участка с кадастровым номером 73:19:083501:592 :

№ п/п	Наименование характеристики земельного участка	Значение характеристики
1	2	3

1	2	3
1.	Адрес земельного участка	—
1.1.	Сведения о местоположении земельного участка (при отсутствии адреса) в структурированном в соответствии с федеральной информационной адресной системой виде	
1.2.	Дополнительные сведения о местоположении земельного участка	Местоположение установлено относительно ориентира, расположенного в границах участка. Почтовый адрес ориентира: обл Ульяновская р-н Ульяновский Садоводческое товарищество "Радуга" средняя участок 155.
2.	Площадь земельного участка \pm величина погрешности определения (вычисления) площади ($P \pm \Delta P$), м ²	358 \pm 7,00
3.	Формула, примененная для вычисления предельной погрешности определения площади земельного участка, с подставленными значениями и итоговые (вычисленные) значения	$3,5 * 0,10 * \sqrt{(358,00)} = 7$
4.	Площадь земельного участка согласно сведениям Единого государственного реестра недвижимости (Ркад), м ²	354,00
5.	Оценка расхождения P и Ркад ($P - P_{кад}$), м ²	4
6.	Предельный минимальный и максимальный размеры земельного участка (Рмин и Рмакс), м ²	— —
7.	Вид (виды) разрешенного использования	Для садоводства
7.1.	Дополнительные сведения об использовании земельного участка	—
8.	Кадастровый или иной государственный учетный номер (инвентарный) здания, сооружения, объекта незавершенного строительства, расположенного на земельном участке	—
9.	Сведения о земельных участках (землях общего пользования, территории общего пользования), посредством которых обеспечивается доступ	—
10.	Иные сведения	—
4. Пояснения к сведениям об уточняемом земельном участке с кадастровым номером		73:19:083501:592 :
1.		—

1. Сведения о характерных точках границ уточняемого земельного участка с кадастровым номером 73:19:083501:593 :
 Система координат МСК-73, зона 2 Зона № 2

Обозначение характерных точек границ	Координаты, м				Метод определения координат	Формулы, примененные для расчета средней квадратической погрешности определения координат характерных точек границ (Mt), с подставленными в такие формулы значениями и итоговые (вычисленные) значения Mt, м	Описание закрепления точки
	содержатся в Едином государственном реестре недвижимости		определены в результате выполнения комплексных кадастровых работ				
	X	Y	X	Y			
1	2	3	4	5	6	7	8
н1710У	—	—	512 246,40	2 251 940,59	Метод спутниковых геодезических измерений (определений)	Mt = 0,10	—
1709	—	—	512 259,62	2 251 955,53		0,00	
1711	—	—	512 246,28	2 251 966,85		0,10	
1712	—	—	512 232,45	2 251 951,96		0,10	
н1710У	—	—	512 246,40	2 251 940,59		Mt = 0,10	

2. Сведения о частях границ уточняемого земельного участка с кадастровым номером 73:19:083501:593 :

Обозначение части границ		Горизонтальное проложение (S), м	Описание прохождения части границ	Сведения о согласовании местоположения границ (согласовано/спорное)
от т.	до т.			
1	2	3	4	5
н1710У	1709	19,95	—	согласовано
1709	1711	17,50		
1711	1712	20,32		
1712	н1710У	18,00		

3. Сведения о характеристиках уточняемого земельного участка с кадастровым номером 73:19:083501:593 :

№ п/п	Наименование характеристики земельного участка	Значение характеристики
1	2	3
1	2	3

1	2	3
1.	Адрес земельного участка	—
1.1.	Сведения о местоположении земельного участка (при отсутствии адреса) в структурированном в соответствии с федеральной информационной адресной системой виде	
1.2.	Дополнительные сведения о местоположении земельного участка	обл. Ульяновская, р-н Ульяновский, Садоводческое товарищество "Радуга" средняя, участок 156
2.	Площадь земельного участка ± величина погрешности определения (вычисления) площади ($P \pm \Delta P$), м ²	$357 \pm 7,00$
3.	Формула, примененная для вычисления предельной погрешности определения площади земельного участка, с подставленными значениями и итоговые (вычисленные) значения	$3,5 * 0,10 * \sqrt{(357,00)} = 7$
4.	Площадь земельного участка согласно сведениям Единого государственного реестра недвижимости (Ркад), м ²	352,00
5.	Оценка расхождения Р и Ркад ($P - P_{кад}$), м ²	5
6.	Предельный минимальный и максимальный размеры земельного участка (Рмин и Рмакс), м ²	— —
7.	Вид (виды) разрешенного использования	для ведения садоводства
7.1.	Дополнительные сведения об использовании земельного участка	—
8.	Кадастровый или иной государственный учетный номер (инвентарный) здания, сооружения, объекта незавершенного строительства, расположенного на земельном участке	—
9.	Сведения о земельных участках (землях общего пользования, территории общего пользования), посредством которых обеспечивается доступ	—
10.	Иные сведения	—
4. Пояснения к сведениям об уточняемом земельном участке с кадастровым номером		73:19:083501:593 :
1.	—	—

1. Сведения о характерных точках границ уточняемого земельного участка с кадастровым номером 73:19:083501:594 :
 Система координат МСК-73, зона 2 Зона № 2

Обозначение характерных точек границ	Координаты, м				Метод определения координат	Формулы, примененные для расчета средней квадратической погрешности определения координат характерных точек границ (Mt), с подставленными в такие формулы значениями и итоговые (вычисленные) значения Mt, м	Описание закрепления точки
	содержатся в Едином государственном реестре недвижимости		определены в результате выполнения комплексных кадастровых работ				
	X	Y	X	Y			
1	2	3	4	5	6	7	8
1712	—	—	512 232,45	2 251 951,96	Метод спутниковых геодезических измерений (определений)	0,10	—
1711	—	—	512 246,28	2 251 966,85		0,00	
1713	—	—	512 232,82	2 251 977,96		0,10	
1714	—	—	512 219,47	2 251 963,14		0,10	
1712	—	—	512 232,45	2 251 951,96		0,10	

2. Сведения о частях границ уточняемого земельного участка с кадастровым номером 73:19:083501:594 :

Обозначение части границ		Горизонтальное проложение (S), м	Описание прохождения части границ	Сведения о согласовании местоположения границ (согласовано/спорное)
от т.	до т.			
1	2	3	4	5
1712	1711	20,32	—	согласовано
1711	1713	17,45		
1713	1714	19,95		
1714	1712	17,13		

3. Сведения о характеристиках уточняемого земельного участка с кадастровым номером 73:19:083501:594 :

№ п/п	Наименование характеристики земельного участка	Значение характеристики
1	2	3
1	2	3

1	2	3
1.	Адрес земельного участка	—
1.1.	Сведения о местоположении земельного участка (при отсутствии адреса) в структурированном в соответствии с федеральной информационной адресной системой виде	
1.2.	Дополнительные сведения о местоположении земельного участка	Местоположение установлено относительно ориентира, расположенного в границах участка. Почтовый адрес ориентира: обл Ульяновская р-н Ульяновский Садоводческое товарищество "Радуга" средняя участок 157.
2.	Площадь земельного участка \pm величина погрешности определения (вычисления) площади ($P \pm \Delta P$), м ²	348 \pm 7,00
3.	Формула, примененная для вычисления предельной погрешности определения площади земельного участка, с подставленными значениями и итоговые (вычисленные) значения	$3,5 * 0,10 * \sqrt{(348,00)} = 7$
4.	Площадь земельного участка согласно сведениям Единого государственного реестра недвижимости (Ркад), м ²	354,00
5.	Оценка расхождения P и Ркад ($P - P_{кад}$), м ²	6
6.	Предельный минимальный и максимальный размеры земельного участка (Рмин и Рмакс), м ²	— —
7.	Вид (виды) разрешенного использования	Для садоводства
7.1.	Дополнительные сведения об использовании земельного участка	—
8.	Кадастровый или иной государственный учетный номер (инвентарный) здания, сооружения, объекта незавершенного строительства, расположенного на земельном участке	—
9.	Сведения о земельных участках (землях общего пользования, территории общего пользования), посредством которых обеспечивается доступ	—
10.	Иные сведения	—
4. Пояснения к сведениям об уточняемом земельном участке с кадастровым номером		73:19:083501:594 :
1.		—

1. Сведения о характерных точках границ уточняемого земельного участка с кадастровым номером 73:19:083501:595 :
 Система координат МСК-73, зона 2 Зона № 2

Обозначение характерных точек границ	Координаты, м				Метод определения координат	Формулы, примененные для расчета средней квадратической погрешности определения координат характерных точек границ (Mt), с подставленными в такие формулы значениями и итоговые (вычисленные) значения Mt, м	Описание закрепления точки
	содержатся в Едином государственном реестре недвижимости		определены в результате выполнения комплексных кадастровых работ				
	X	Y	X	Y			
1	2	3	4	5	6	7	8
1714	—	—	512 219,47	2 251 963,14	Метод спутниковых геодезических измерений (определений)	0,10	—
1713	—	—	512 232,82	2 251 977,96		0,00	
1715	—	—	512 216,53	2 251 991,17			
1716	—	—	512 214,57	2 251 991,07			
1717	—	—	512 213,14	2 251 986,70			
1718	—	—	512 207,11	2 251 962,37			
1719	—	—	512 215,40	2 251 957,85		0,10	
1714	—	—	512 219,47	2 251 963,14			

2. Сведения о частях границ уточняемого земельного участка с кадастровым номером 73:19:083501:595 :

Обозначение части границ		Горизонтальное проложение (S), м	Описание прохождения части границ	Сведения о согласовании местоположения границ (согласовано/спорное)
от т.	до т.			
1	2	3	4	5
1714	1713	19,95	—	согласовано
1713	1715	20,97		
1715	1716	1,96		
1716	1717	4,60		

1	2	3	4	5
1717	1718	25,07	—	согласовано
1718	1719	9,44		
1719	1714	6,67		

3. Сведения о характеристиках уточняемого земельного участка с кадастровым номером 73:19:083501:595 :

№ п/п	Наименование характеристики земельного участка	Значение характеристики
1	2	3
1.	Адрес земельного участка	—
1.1.	Сведения о местоположении земельного участка (при отсутствии адреса) в структурированном в соответствии с федеральной информационной адресной системой виде	
1.2.	Дополнительные сведения о местоположении земельного участка	Ульяновская область, р-н Ульяновский, Садоводческое товарищество "Радуга" средняя, участок 158
2.	Площадь земельного участка ± величина погрешности определения (вычисления) площади ($P \pm \Delta P$), м ²	446 ± 7,00
3.	Формула, примененная для вычисления предельной погрешности определения площади земельного участка, с подставленными значениями и итоговые (вычисленные) значения	$3,5 * 0,10 * \sqrt{(446,00)} = 7$
4.	Площадь земельного участка согласно сведениям Единого государственного реестра недвижимости (Ркад), м ²	468,00
5.	Оценка расхождения Р и Ркад ($P - P_{кад}$), м ²	22
6.	Предельный минимальный и максимальный размеры земельного участка (Рмин и Рмакс), м ²	— —
7.	Вид (виды) разрешенного использования	Для садоводства
7.1.	Дополнительные сведения об использовании земельного участка	—
8.	Кадастровый или иной государственный учетный номер (инвентарный) здания, сооружения, объекта незавершенного строительства, расположенного на земельном участке	73:19:083501:1375
9.	Сведения о земельных участках (землях общего пользования, территории общего пользования), посредством которых обеспечивается доступ	—
10.	Иные сведения	—

4. Пояснения к сведениям об уточняемом земельном участке с кадастровым номером 73:19:083501:595 :

1.	—
----	---

1. Сведения о характерных точках границ уточняемого земельного участка с кадастровым номером 73:19:083501:596 :
 Система координат МСК-73, зона 2 Зона № 2

Обозначение характерных точек границ	Координаты, м				Метод определения координат	Формулы, примененные для расчета средней квадратической погрешности определения координат характерных точек границ (Mt), с подставленными в такие формулы значениями и итоговые (вычисленные) значения Mt, м	Описание закрепления точки
	содержатся в Едином государственном реестре недвижимости		определены в результате выполнения комплексных кадастровых работ				
	X	Y	X	Y			
1	2	3	4	5	6	7	8
1740	—	—	512 444,39	2 251 743,04	Метод спутниковых геодезических измерений (определений)	0,03	—
1687	—	—	512 458,53	2 251 758,29			
н1686У	—	—	512 446,06	2 251 769,70		Mt = 0,10	
1739	—	—	512 432,17	2 251 755,08		0,00	
1740	—	—	512 444,39	2 251 743,04		0,03	

2. Сведения о частях границ уточняемого земельного участка с кадастровым номером 73:19:083501:596 :

Обозначение части границ		Горизонтальное проложение (S), м	Описание прохождения части границ	Сведения о согласовании местоположения границ (согласовано/спорное)
от т.	до т.			
1	2	3	4	5
1740	1687	20,80	—	согласовано
1687	н1686У	16,90		
н1686У	1739	20,17		
1739	1740	17,15		

3. Сведения о характеристиках уточняемого земельного участка с кадастровым номером 73:19:083501:596 :

№ п/п	Наименование характеристики земельного участка	Значение характеристики
1	2	3
1		

1	2	3
1.	Адрес земельного участка	—
1.1.	Сведения о местоположении земельного участка (при отсутствии адреса) в структурированном в соответствии с федеральной информационной адресной системой виде	
1.2.	Дополнительные сведения о местоположении земельного участка	Местоположение установлено относительно ориентира, расположенного в границах участка. Почтовый адрес ориентира: обл Ульяновская р-н Ульяновский Садоводческое товарищество "Радуга" средняя участок 159.
2.	Площадь земельного участка \pm величина погрешности определения (вычисления) площади ($P \pm \Delta P$), м ²	349 \pm 7,00
3.	Формула, примененная для вычисления предельной погрешности определения площади земельного участка, с подставленными значениями и итоговые (вычисленные) значения	$3,5 * 0,10 * \sqrt{(349,00)} = 7$
4.	Площадь земельного участка согласно сведениям Единого государственного реестра недвижимости (Ркад), м ²	362,00
5.	Оценка расхождения P и Ркад ($P - P_{кад}$), м ²	13
6.	Предельный минимальный и максимальный размеры земельного участка (Рмин и Рмакс), м ²	— —
7.	Вид (виды) разрешенного использования	Для садоводства
7.1.	Дополнительные сведения об использовании земельного участка	—
8.	Кадастровый или иной государственный учетный номер (инвентарный) здания, сооружения, объекта незавершенного строительства, расположенного на земельном участке	—
9.	Сведения о земельных участках (землях общего пользования, территории общего пользования), посредством которых обеспечивается доступ	—
10.	Иные сведения	—
4. Пояснения к сведениям об уточняемом земельном участке с кадастровым номером		73:19:083501:596 :
1.		—

1. Сведения о характерных точках границ уточняемого земельного участка с кадастровым номером 73:19:083501:597 :
 Система координат МСК-73, зона 2 Зона № 2

Обозначение характерных точек границ	Координаты, м				Метод определения координат	Формулы, примененные для расчета средней квадратической погрешности определения координат характерных точек границ (Mt), с подставленными в такие формулы значениями и итоговые (вычисленные) значения Mt, м	Описание закрепления точки
	содержатся в Едином государственном реестре недвижимости		определены в результате выполнения комплексных кадастровых работ				
	X	Y	X	Y			
1	2	3	4	5	6	7	8
1739	—	—	512 432,17	2 251 755,08	Метод спутниковых геодезических измерений (определений)	0,00	—
н1686У	—	—	512 446,06	2 251 769,70		Mt = 0,10	
н1689У	—	—	512 432,66	2 251 780,80			
1738	—	—	512 419,00	2 251 766,24			
1739	—	—	512 432,17	2 251 755,08		0,00	

2. Сведения о частях границ уточняемого земельного участка с кадастровым номером 73:19:083501:597 :

Обозначение части границ		Горизонтальное проложение (S), м	Описание прохождения части границ	Сведения о согласовании местоположения границ (согласовано/спорное)
от т.	до т.			
1	2	3	4	5
1739	н1686У	20,17	—	согласовано
н1686У	н1689У	17,40		
н1689У	1738	19,96		
1738	1739	17,26		

3. Сведения о характеристиках уточняемого земельного участка с кадастровым номером 73:19:083501:597 :

№ п/п	Наименование характеристики земельного участка	Значение характеристики
1	2	3
1	2	3

1	2	3
1.	Адрес земельного участка	—
1.1.	Сведения о местоположении земельного участка (при отсутствии адреса) в структурированном в соответствии с федеральной информационной адресной системой виде	
1.2.	Дополнительные сведения о местоположении земельного участка	Ульяновская область, р-н Ульяновский, Садоводческое товарищество "Радуга" средняя, участок 160
2.	Площадь земельного участка ± величина погрешности определения (вычисления) площади ($P \pm \Delta P$), м ²	347 ± 7,00
3.	Формула, примененная для вычисления предельной погрешности определения площади земельного участка, с подставленными значениями и итоговые (вычисленные) значения	$3,5 * 0,10 * \sqrt{(347,00)} = 7$
4.	Площадь земельного участка согласно сведениям Единого государственного реестра недвижимости (Ркад), м ²	354,00
5.	Оценка расхождения Р и Ркад ($P - P_{кад}$), м ²	7
6.	Предельный минимальный и максимальный размеры земельного участка (Рмин и Рмакс), м ²	— —
7.	Вид (виды) разрешенного использования	Для садоводства
7.1.	Дополнительные сведения об использовании земельного участка	—
8.	Кадастровый или иной государственный учетный номер (инвентарный) здания, сооружения, объекта незавершенного строительства, расположенного на земельном участке	—
9.	Сведения о земельных участках (землях общего пользования, территории общего пользования), посредством которых обеспечивается доступ	—
10.	Иные сведения	—
4. Пояснения к сведениям об уточняемом земельном участке с кадастровым номером		73:19:083501:597 :
1.	—	—

1. Сведения о характерных точках границ уточняемого земельного участка с кадастровым номером 73:19:083501:598 :
 Система координат МСК-73, зона 2 Зона № 2

Обозначение характерных точек границ	Координаты, м				Метод определения координат	Формулы, примененные для расчета средней квадратической погрешности определения координат характерных точек границ (Mt), с подставленными в такие формулы значениями и итоговые (вычисленные) значения Mt, м	Описание закрепления точки
	содержатся в Едином государственном реестре недвижимости		определены в результате выполнения комплексных кадастровых работ				
	X	Y	X	Y			
1	2	3	4	5	6	7	8
н1689У	—	—	512 432,66	2 251 780,80	Метод спутниковых геодезических измерений (определений)	Mt = 0,10	—
1691	—	—	512 419,24	2 251 792,62		0,02	
1737	—	—	512 405,83	2 251 777,40		0,10	
1738	—	—	512 419,00	2 251 766,24		Mt = 0,10	
н1689У	—	—	512 432,66	2 251 780,80			

2. Сведения о частях границ уточняемого земельного участка с кадастровым номером 73:19:083501:598 :

Обозначение части границ		Горизонтальное проложение (S), м	Описание прохождения части границ	Сведения о согласовании местоположения границ (согласовано/спорное)
от т.	до т.			
1	2	3	4	5
н1689У	1691	17,88	—	согласовано
1691	1737	20,28		
1737	1738	17,26		
1738	н1689У	19,96		

3. Сведения о характеристиках уточняемого земельного участка с кадастровым номером 73:19:083501:598 :

№ п/п	Наименование характеристики земельного участка	Значение характеристики
1	2	3
1	2	3

1	2	3
1.	Адрес земельного участка	—
1.1.	Сведения о местоположении земельного участка (при отсутствии адреса) в структурированном в соответствии с федеральной информационной адресной системой виде	
1.2.	Дополнительные сведения о местоположении земельного участка	Местоположение установлено относительно ориентира, расположенного в границах участка. Почтовый адрес ориентира: обл Ульяновская р-н Ульяновский Садоводческое товарищество "Радуга" средняя участок 161.
2.	Площадь земельного участка \pm величина погрешности определения (вычисления) площади ($P \pm \Delta P$), м ²	353 \pm 7,00
3.	Формула, примененная для вычисления предельной погрешности определения площади земельного участка, с подставленными значениями и итоговые (вычисленные) значения	$3,5 * 0,10 * \sqrt{(353,00)} = 7$
4.	Площадь земельного участка согласно сведениям Единого государственного реестра недвижимости (Ркад), м ²	354,00
5.	Оценка расхождения P и Ркад ($P - P_{кад}$), м ²	1
6.	Предельный минимальный и максимальный размеры земельного участка (Рмин и Рмакс), м ²	— —
7.	Вид (виды) разрешенного использования	Для садоводства
7.1.	Дополнительные сведения об использовании земельного участка	—
8.	Кадастровый или иной государственный учетный номер (инвентарный) здания, сооружения, объекта незавершенного строительства, расположенного на земельном участке	—
9.	Сведения о земельных участках (землях общего пользования, территории общего пользования), посредством которых обеспечивается доступ	—
10.	Иные сведения	—
4. Пояснения к сведениям об уточняемом земельном участке с кадастровым номером		73:19:083501:598 :
1.		—

1. Сведения о характерных точках границ уточняемого земельного участка с кадастровым номером 73:19:083501:600 :
 Система координат МСК-73, зона 2 Зона № 2

Обозначение характерных точек границ	Координаты, м				Метод определения координат	Формулы, примененные для расчета средней квадратической погрешности определения координат характерных точек границ (Mt), с подставленными в такие формулы значениями и итоговые (вычисленные) значения Mt, м	Описание закрепления точки
	содержатся в Едином государственном реестре недвижимости		определены в результате выполнения комплексных кадастровых работ				
	X	Y	X	Y			
1	2	3	4	5	6	7	8
1736	—	—	512 392,22	2 251 788,80	Метод спутниковых геодезических измерений (определений)	0,10	—
1693	—	—	512 405,92	2 251 803,93		0,02	
1695	—	—	512 392,58	2 251 815,30		0,00	
1732	—	—	512 379,22	2 251 800,41		0,10	
1736	—	—	512 392,22	2 251 788,80			

2. Сведения о частях границ уточняемого земельного участка с кадастровым номером 73:19:083501:600 :

Обозначение части границ		Горизонтальное проложение (S), м	Описание прохождения части границ	Сведения о согласовании местоположения границ (согласовано/спорное)
от т.	до т.			
1	2	3	4	5
1736	1693	20,41	—	согласовано
1693	1695	17,53		
1695	1732	20,01		
1732	1736	17,43		

3. Сведения о характеристиках уточняемого земельного участка с кадастровым номером 73:19:083501:600 :

№ п/п	Наименование характеристики земельного участка	Значение характеристики
1	2	3

1	2	3
1.	Адрес земельного участка	—
1.1.	Сведения о местоположении земельного участка (при отсутствии адреса) в структурированном в соответствии с федеральной информационной адресной системой виде	
1.2.	Дополнительные сведения о местоположении земельного участка	Местоположение установлено относительно ориентира, расположенного в границах участка. Почтовый адрес ориентира: обл Ульяновская р-н Ульяновский Садоводческое товарищество "Радуга" средняя участок 163.
2.	Площадь земельного участка \pm величина погрешности определения (вычисления) площади ($P \pm \Delta P$), м ²	353 \pm 7,00
3.	Формула, примененная для вычисления предельной погрешности определения площади земельного участка, с подставленными значениями и итоговые (вычисленные) значения	$3,5 * 0,10 * \sqrt{(353,00)} = 7$
4.	Площадь земельного участка согласно сведениям Единого государственного реестра недвижимости (Ркад), м ²	361,00
5.	Оценка расхождения P и Ркад ($P - P_{кад}$), м ²	8
6.	Предельный минимальный и максимальный размеры земельного участка (Рмин и Рмакс), м ²	— —
7.	Вид (виды) разрешенного использования	Для садоводства
7.1.	Дополнительные сведения об использовании земельного участка	—
8.	Кадастровый или иной государственный учетный номер (инвентарный) здания, сооружения, объекта незавершенного строительства, расположенного на земельном участке	—
9.	Сведения о земельных участках (землях общего пользования, территории общего пользования), посредством которых обеспечивается доступ	—
10.	Иные сведения	—
4. Пояснения к сведениям об уточняемом земельном участке с кадастровым номером		73:19:083501:600 :
1.		—

1. Сведения о характерных точках границ уточняемого земельного участка с кадастровым номером 73:19:083501:602 :
 Система координат МСК-73, зона 2 Зона № 2

Обозначение характерных точек границ	Координаты, м				Метод определения координат	Формулы, примененные для расчета средней квадратической погрешности определения координат характерных точек границ (Mt), с подставленными в такие формулы значениями и итоговые (вычисленные) значения Mt, м	Описание закрепления точки
	содержатся в Едином государственном реестре недвижимости		определены в результате выполнения комплексных кадастровых работ				
	X	Y	X	Y			
1	2	3	4	5	6	7	8
1729	—	—	512 353,29	2 251 823,71	Метод спутниковых геодезических измерений (определений)	0,03	—
1730	—	—	512 365,79	2 251 837,89		0,02	
1727	—	—	512 352,41	2 251 849,39		0,00	
1728	—	—	512 340,11	2 251 835,15			
1731	—	—	512 352,73	2 251 824,22		0,03	
1729	—	—	512 353,29	2 251 823,71			

2. Сведения о частях границ уточняемого земельного участка с кадастровым номером 73:19:083501:602 :

Обозначение части границ		Горизонтальное проложение (S), м	Описание прохождения части границ	Сведения о согласовании местоположения границ (согласовано/спорное)
от т.	до т.			
1	2	3	4	5
1729	1730	18,90	—	согласовано
1730	1727	17,64		
1727	1728	18,82		
1728	1731	16,70		
1731	1729	0,76		

3. Сведения о характеристиках уточняемого земельного участка с кадастровым номером 73:19:083501:602 :

№ п/п	Наименование характеристики земельного участка	Значение характеристики
1	2	3

1	2	3
1.	Адрес земельного участка	—
1.1.	Сведения о местоположении земельного участка (при отсутствии адреса) в структурированном в соответствии с федеральной информационной адресной системой виде	
1.2.	Дополнительные сведения о местоположении земельного участка	Местоположение установлено относительно ориентира, расположенного в границах участка. Почтовый адрес ориентира: обл Ульяновская р-н Ульяновский Садоводческое товарищество "Радуга" средняя участок 166.
2.	Площадь земельного участка \pm величина погрешности определения (вычисления) площади ($P \pm \Delta P$), м ²	331 \pm 6,00
3.	Формула, примененная для вычисления предельной погрешности определения площади земельного участка, с подставленными значениями и итоговые (вычисленные) значения	$3,5 * 0,10 * \sqrt{(331,00)} = 6$
4.	Площадь земельного участка согласно сведениям Единого государственного реестра недвижимости (Ркад), м ²	340,00
5.	Оценка расхождения P и Ркад ($P - P_{кад}$), м ²	9
6.	Предельный минимальный и максимальный размеры земельного участка (Рмин и Рмакс), м ²	— —
7.	Вид (виды) разрешенного использования	Для садоводства
7.1.	Дополнительные сведения об использовании земельного участка	—
8.	Кадастровый или иной государственный учетный номер (инвентарный) здания, сооружения, объекта незавершенного строительства, расположенного на земельном участке	—
9.	Сведения о земельных участках (землях общего пользования, территории общего пользования), посредством которых обеспечивается доступ	—
10.	Иные сведения	—
4. Пояснения к сведениям об уточняемом земельном участке с кадастровым номером		73:19:083501:602 :
1.		—

1. Сведения о характерных точках границ уточняемого земельного участка с кадастровым номером 73:19:083501:603 :
 Система координат МСК-73, зона 2 Зона № 2

Обозначение характерных точек границ	Координаты, м				Метод определения координат	Формулы, примененные для расчета средней квадратической погрешности определения координат характерных точек границ (Mt), с подставленными в такие формулы значениями и итоговые (вычисленные) значения Mt, м	Описание закрепления точки
	содержатся в Едином государственном реестре недвижимости		определены в результате выполнения комплексных кадастровых работ				
	X	Y	X	Y			
1	2	3	4	5	6	7	8
1727	—	—	512 352,41	2 251 849,39	Метод спутниковых геодезических измерений (определений)	0,02	—
1696	—	—	512 339,19	2 251 860,90			
1726	—	—	512 326,16	2 251 846,38		0,00	
1728	—	—	512 340,11	2 251 835,15			
1727	—	—	512 352,41	2 251 849,39			

2. Сведения о частях границ уточняемого земельного участка с кадастровым номером 73:19:083501:603 :

Обозначение части границ		Горизонтальное проложение (S), м	Описание прохождения части границ	Сведения о согласовании местоположения границ (согласовано/спорное)
от т.	до т.			
1	2	3	4	5
1727	1696	17,53	—	согласовано
1696	1726	19,51		
1726	1728	17,91		
1728	1727	18,82		

3. Сведения о характеристиках уточняемого земельного участка с кадастровым номером 73:19:083501:603 :

№ п/п	Наименование характеристики земельного участка	Значение характеристики
1	2	3
1	2	3

1	2	3
1.	Адрес земельного участка	—
1.1.	Сведения о местоположении земельного участка (при отсутствии адреса) в структурированном в соответствии с федеральной информационной адресной системой виде	
1.2.	Дополнительные сведения о местоположении земельного участка	Местоположение установлено относительно ориентира, расположенного в границах участка. Почтовый адрес ориентира: Ульяновская область, р-н Ульяновский, с/т "Радуга" средняя, уч. 167.
2.	Площадь земельного участка \pm величина погрешности определения (вычисления) площади ($P \pm \Delta P$), м ²	339 \pm 6,00
3.	Формула, примененная для вычисления предельной погрешности определения площади земельного участка, с подставленными значениями и итоговые (вычисленные) значения	$3,5 * 0,10 * \sqrt{(339,00)} = 6$
4.	Площадь земельного участка согласно сведениям Единого государственного реестра недвижимости (Ркад), м ²	351,00
5.	Оценка расхождения P и Ркад ($P - P_{кад}$), м ²	12
6.	Предельный минимальный и максимальный размеры земельного участка (Рмин и Рмакс), м ²	— —
7.	Вид (виды) разрешенного использования	Для садоводства
7.1.	Дополнительные сведения об использовании земельного участка	—
8.	Кадастровый или иной государственный учетный номер (инвентарный) здания, сооружения, объекта незавершенного строительства, расположенного на земельном участке	—
9.	Сведения о земельных участках (землях общего пользования, территории общего пользования), посредством которых обеспечивается доступ	—
10.	Иные сведения	—
4. Пояснения к сведениям об уточняемом земельном участке с кадастровым номером		73:19:083501:603 :
1.		—

1. Сведения о характерных точках границ уточняемого земельного участка с кадастровым номером 73:19:083501:604 :
 Система координат МСК-73, зона 2 Зона № 2

Обозначение характерных точек границ	Координаты, м				Метод определения координат	Формулы, примененные для расчета средней квадратической погрешности определения координат характерных точек границ (Mt), с подставленными в такие формулы значениями и итоговые (вычисленные) значения Mt, м	Описание закрепления точки
	содержатся в Едином государственном реестре недвижимости		определены в результате выполнения комплексных кадастровых работ				
	X	Y	X	Y			
1	2	3	4	5	6	7	8
1726	—	—	512 326,16	2 251 846,38	Метод спутниковых геодезических измерений (определений)	0,00	—
1696	—	—	512 339,19	2 251 860,90		0,02	
н1699У	—	—	512 326,23	2 251 872,42		Mt = 0,10	
1725	—	—	512 312,55	2 251 857,28		0,00	
1726	—	—	512 326,16	2 251 846,38			

2. Сведения о частях границ уточняемого земельного участка с кадастровым номером 73:19:083501:604 :

Обозначение части границ		Горизонтальное проложение (S), м	Описание прохождения части границ	Сведения о согласовании местоположения границ (согласовано/спорное)
от т.	до т.			
1	2	3	4	5
1726	1696	19,51	—	согласовано
1696	н1699У	17,34		
н1699У	1725	20,40		
1725	1726	17,44		

3. Сведения о характеристиках уточняемого земельного участка с кадастровым номером 73:19:083501:604 :

№ п/п	Наименование характеристики земельного участка	Значение характеристики
1	2	3
1	2	3

1	2	3
1.	Адрес земельного участка	—
1.1.	Сведения о местоположении земельного участка (при отсутствии адреса) в структурированном в соответствии с федеральной информационной адресной системой виде	
1.2.	Дополнительные сведения о местоположении земельного участка	Ульяновская область, г. Ульяновск, садоводческое товарищество "Радуга" средняя, участок 168
2.	Площадь земельного участка ± величина погрешности определения (вычисления) площади ($P \pm \Delta P$), м ²	347 ± 7,00
3.	Формула, примененная для вычисления предельной погрешности определения площади земельного участка, с подставленными значениями и итоговые (вычисленные) значения	$3,5 * 0,10 * \sqrt{(347,00)} = 7$
4.	Площадь земельного участка согласно сведениям Единого государственного реестра недвижимости (Ркад), м ²	354,00
5.	Оценка расхождения Р и Ркад ($P - P_{кад}$), м ²	7
6.	Предельный минимальный и максимальный размеры земельного участка (Рмин и Рмакс), м ²	— —
7.	Вид (виды) разрешенного использования	Для садоводства
7.1.	Дополнительные сведения об использовании земельного участка	—
8.	Кадастровый или иной государственный учетный номер (инвентарный) здания, сооружения, объекта незавершенного строительства, расположенного на земельном участке	—
9.	Сведения о земельных участках (землях общего пользования, территории общего пользования), посредством которых обеспечивается доступ	—
10.	Иные сведения	—
4. Пояснения к сведениям об уточняемом земельном участке с кадастровым номером		73:19:083501:604 :
1.	—	—

1. Сведения о характерных точках границ уточняемого земельного участка с кадастровым номером 73:19:083501:605 :
 Система координат МСК-73, зона 2 Зона № 2

Обозначение характерных точек границ	Координаты, м				Метод определения координат	Формулы, примененные для расчета средней квадратической погрешности определения координат характерных точек границ (Mt), с подставленными в такие формулы значениями и итоговые (вычисленные) значения Mt, м	Описание закрепления точки
	содержатся в Едином государственном реестре недвижимости		определены в результате выполнения комплексных кадастровых работ				
	X	Y	X	Y			
1	2	3	4	5	6	7	8
1725	—	—	512 312,55	2 251 857,28	Метод спутниковых геодезических измерений (определений)	0,00	—
н1699У	—	—	512 326,23	2 251 872,42		Mt = 0,10	
н1701У	—	—	512 312,67	2 251 883,55			
1723	—	—	512 299,11	2 251 868,12			
1725	—	—	512 312,55	2 251 857,28		0,00	

2. Сведения о частях границ уточняемого земельного участка с кадастровым номером 73:19:083501:605 :

Обозначение части границ		Горизонтальное проложение (S), м	Описание прохождения части границ	Сведения о согласовании местоположения границ (согласовано/спорное)
от т.	до т.			
1	2	3	4	5
1725	н1699У	20,40	—	согласовано
н1699У	н1701У	17,54		
н1701У	1723	20,54		
1723	1725	17,27		

3. Сведения о характеристиках уточняемого земельного участка с кадастровым номером 73:19:083501:605 :

№ п/п	Наименование характеристики земельного участка	Значение характеристики
1	2	3
1		

1	2	3
1.	Адрес земельного участка	—
1.1.	Сведения о местоположении земельного участка (при отсутствии адреса) в структурированном в соответствии с федеральной информационной адресной системой виде	
1.2.	Дополнительные сведения о местоположении земельного участка	Местоположение установлено относительно ориентира, расположенного в границах участка. Почтовый адрес ориентира: обл. Ульяновская, р-н Ульяновский, с/т "Радуга" средняя, участок 169.
2.	Площадь земельного участка \pm величина погрешности определения (вычисления) площади ($P \pm \Delta P$), м ²	356 \pm 7,00
3.	Формула, примененная для вычисления предельной погрешности определения площади земельного участка, с подставленными значениями и итоговые (вычисленные) значения	$3,5 * 0,10 * \sqrt{(356,00)} = 7$
4.	Площадь земельного участка согласно сведениям Единого государственного реестра недвижимости (Ркад), м ²	356,00
5.	Оценка расхождения P и Ркад ($P - P_{кад}$), м ²	0
6.	Предельный минимальный и максимальный размеры земельного участка (Рмин и Рмакс), м ²	— —
7.	Вид (виды) разрешенного использования	Для садоводства
7.1.	Дополнительные сведения об использовании земельного участка	—
8.	Кадастровый или иной государственный учетный номер (инвентарный) здания, сооружения, объекта незавершенного строительства, расположенного на земельном участке	—
9.	Сведения о земельных участках (землях общего пользования, территории общего пользования), посредством которых обеспечивается доступ	—
10.	Иные сведения	—
4. Пояснения к сведениям об уточняемом земельном участке с кадастровым номером		73:19:083501:605 :
1.		—

1. Сведения о характерных точках границ уточняемого земельного участка с кадастровым номером 73:19:083501:606 :
 Система координат МСК-73, зона 2 Зона № 2

Обозначение характерных точек границ	Координаты, м				Метод определения координат	Формулы, примененные для расчета средней квадратической погрешности определения координат характерных точек границ (Mt), с подставленными в такие формулы значениями и итоговые (вычисленные) значения Mt, м	Описание закрепления точки
	содержатся в Едином государственном реестре недвижимости		определены в результате выполнения комплексных кадастровых работ				
	X	Y	X	Y			
1	2	3	4	5	6	7	8
1723	—	—	512 299,11	2 251 868,12	Метод спутниковых геодезических измерений (определений)	0,00	—
н1701У	—	—	512 312,67	2 251 883,55		Mt = 0,10	
1704	—	—	512 299,24	2 251 894,55		0,10	
1724	—	—	512 285,59	2 251 879,87			
1723	—	—	512 299,11	2 251 868,12		0,00	

2. Сведения о частях границ уточняемого земельного участка с кадастровым номером 73:19:083501:606 :

Обозначение части границ		Горизонтальное проложение (S), м	Описание прохождения части границ	Сведения о согласовании местоположения границ (согласовано/спорное)
от т.	до т.			
1	2	3	4	5
1723	н1701У	20,54	—	согласовано
н1701У	1704	17,36		
1704	1724	20,05		
1724	1723	17,91		

3. Сведения о характеристиках уточняемого земельного участка с кадастровым номером 73:19:083501:606 :

№ п/п	Наименование характеристики земельного участка	Значение характеристики
1	2	3
1		

1	2	3
1.	Адрес земельного участка	—
1.1.	Сведения о местоположении земельного участка (при отсутствии адреса) в структурированном в соответствии с федеральной информационной адресной системой виде	
1.2.	Дополнительные сведения о местоположении земельного участка	Местоположение установлено относительно ориентира, расположенного в границах участка. Почтовый адрес ориентира: обл Ульяновская р-н Ульяновский Садоводческое товарищество "Радуга" средняя участок 170.
2.	Площадь земельного участка \pm величина погрешности определения (вычисления) площади ($P \pm \Delta P$), м ²	358 \pm 7,00
3.	Формула, примененная для вычисления предельной погрешности определения площади земельного участка, с подставленными значениями и итоговые (вычисленные) значения	$3,5 * 0,10 * \sqrt{(358,00)} = 7$
4.	Площадь земельного участка согласно сведениям Единого государственного реестра недвижимости (Ркад), м ²	360,00
5.	Оценка расхождения P и Ркад ($P - P_{кад}$), м ²	2
6.	Предельный минимальный и максимальный размеры земельного участка (Рмин и Рмакс), м ²	— —
7.	Вид (виды) разрешенного использования	Для садоводства
7.1.	Дополнительные сведения об использовании земельного участка	—
8.	Кадастровый или иной государственный учетный номер (инвентарный) здания, сооружения, объекта незавершенного строительства, расположенного на земельном участке	—
9.	Сведения о земельных участках (землях общего пользования, территории общего пользования), посредством которых обеспечивается доступ	—
10.	Иные сведения	—
4. Пояснения к сведениям об уточняемом земельном участке с кадастровым номером		73:19:083501:606 :
1.		—

1. Сведения о характерных точках границ уточняемого земельного участка с кадастровым номером 73:19:083501:610 :
 Система координат МСК-73, зона 2 Зона № 2

Обозначение характерных точек границ	Координаты, м				Метод определения координат	Формулы, примененные для расчета средней квадратической погрешности определения координат характерных точек границ (Mt), с подставленными в такие формулы значениями и итоговые (вычисленные) значения Mt, м	Описание закрепления точки
	содержатся в Едином государственном реестре недвижимости		определены в результате выполнения комплексных кадастровых работ				
	X	Y	X	Y			
1	2	3	4	5	6	7	8
1722	—	—	512 245,77	2 251 914,12	Метод спутниковых геодезических измерений (определений)	0,10	—
1708	—	—	512 259,50	2 251 928,86			
н1710У	—	—	512 246,40	2 251 940,59		Mt = 0,10	
1720	—	—	512 232,62	2 251 925,11		0,00	
1722	—	—	512 245,77	2 251 914,12		0,10	

2. Сведения о частях границ уточняемого земельного участка с кадастровым номером 73:19:083501:610 :

Обозначение части границ		Горизонтальное проложение (S), м	Описание прохождения части границ	Сведения о согласовании местоположения границ (согласовано/спорное)
от т.	до т.			
1	2	3	4	5
1722	1708	20,14	—	согласовано
1708	н1710У	17,58		
н1710У	1720	20,72		
1720	1722	17,14		

3. Сведения о характеристиках уточняемого земельного участка с кадастровым номером 73:19:083501:610 :

№ п/п	Наименование характеристики земельного участка	Значение характеристики
1	2	3
1	2	3

1	2	3
1.	Адрес земельного участка	—
1.1.	Сведения о местоположении земельного участка (при отсутствии адреса) в структурированном в соответствии с федеральной информационной адресной системой виде	
1.2.	Дополнительные сведения о местоположении земельного участка	Местоположение установлено относительно ориентира, расположенного в границах участка. Почтовый адрес ориентира: обл Ульяновская р-н Ульяновский Садоводческое товарищество "Радуга" средняя участок 174.
2.	Площадь земельного участка \pm величина погрешности определения (вычисления) площади ($P \pm \Delta P$), м ²	355 \pm 7,00
3.	Формула, примененная для вычисления предельной погрешности определения площади земельного участка, с подставленными значениями и итоговые (вычисленные) значения	$3,5 * 0,10 * \sqrt{(355,00)} = 7$
4.	Площадь земельного участка согласно сведениям Единого государственного реестра недвижимости (Ркад), м ²	359,00
5.	Оценка расхождения P и Ркад ($P - P_{кад}$), м ²	4
6.	Предельный минимальный и максимальный размеры земельного участка (Рмин и Рмакс), м ²	— —
7.	Вид (виды) разрешенного использования	Для садоводства
7.1.	Дополнительные сведения об использовании земельного участка	—
8.	Кадастровый или иной государственный учетный номер (инвентарный) здания, сооружения, объекта незавершенного строительства, расположенного на земельном участке	—
9.	Сведения о земельных участках (землях общего пользования, территории общего пользования), посредством которых обеспечивается доступ	—
10.	Иные сведения	—
4. Пояснения к сведениям об уточняемом земельном участке с кадастровым номером		73:19:083501:610 :
1.		—

1. Сведения о характерных точках границ уточняемого земельного участка с кадастровым номером 73:19:083501:611 :
 Система координат МСК-73, зона 2 Зона № 2

Обозначение характерных точек границ	Координаты, м				Метод определения координат	Формулы, примененные для расчета средней квадратической погрешности определения координат характерных точек границ (Mt), с подставленными в такие формулы значениями и итоговые (вычисленные) значения Mt, м	Описание закрепления точки
	содержатся в Едином государственном реестре недвижимости		определены в результате выполнения комплексных кадастровых работ				
	X	Y	X	Y			
1	2	3	4	5	6	7	8
1720	—	—	512 232,62	2 251 925,11	Метод спутниковых геодезических измерений (определений)	0,00	—
н1710У	—	—	512 246,40	2 251 940,59		Mt = 0,10	
1712	—	—	512 232,45	2 251 951,96		0,10	
1721	—	—	512 218,45	2 251 936,95			
1720	—	—	512 232,62	2 251 925,11		0,00	

2. Сведения о частях границ уточняемого земельного участка с кадастровым номером 73:19:083501:611 :

Обозначение части границ		Горизонтальное проложение (S), м	Описание прохождения части границ	Сведения о согласовании местоположения границ (согласовано/спорное)
от т.	до т.			
1	2	3	4	5
1720	н1710У	20,72	—	согласовано
н1710У	1712	18,00		
1712	1721	20,53		
1721	1720	18,47		

3. Сведения о характеристиках уточняемого земельного участка с кадастровым номером 73:19:083501:611 :

№ п/п	Наименование характеристики земельного участка	Значение характеристики
1	2	3

1	2	3
1.	Адрес земельного участка	—
1.1.	Сведения о местоположении земельного участка (при отсутствии адреса) в структурированном в соответствии с федеральной информационной адресной системой виде	
1.2.	Дополнительные сведения о местоположении земельного участка	Ульяновская область, г. Ульяновск, садоводческое товарищество "Радуга" средняя, участок 175
2.	Площадь земельного участка ± величина погрешности определения (вычисления) площади ($P \pm \Delta P$), м ²	376 ± 7,00
3.	Формула, примененная для вычисления предельной погрешности определения площади земельного участка, с подставленными значениями и итоговые (вычисленные) значения	$3,5 * 0,10 * \sqrt{(376,00)} = 7$
4.	Площадь земельного участка согласно сведениям Единого государственного реестра недвижимости (Ркад), м ²	386,00
5.	Оценка расхождения Р и Ркад ($P - P_{кад}$), м ²	10
6.	Предельный минимальный и максимальный размеры земельного участка (Рмин и Рмакс), м ²	— —
7.	Вид (виды) разрешенного использования	Для садоводства
7.1.	Дополнительные сведения об использовании земельного участка	—
8.	Кадастровый или иной государственный учетный номер (инвентарный) здания, сооружения, объекта незавершенного строительства, расположенного на земельном участке	—
9.	Сведения о земельных участках (землях общего пользования, территории общего пользования), посредством которых обеспечивается доступ	—
10.	Иные сведения	—
4. Пояснения к сведениям об уточняемом земельном участке с кадастровым номером		73:19:083501:611 :
1.	—	—

1. Сведения о характерных точках границ уточняемого земельного участка с кадастровым номером 73:19:083501:614 :
 Система координат МСК-73, зона 2 Зона № 2

Обозначение характерных точек границ	Координаты, м				Метод определения координат	Формулы, примененные для расчета средней квадратической погрешности определения координат характерных точек границ (Mt), с подставленными в такие формулы значениями и итоговые (вычисленные) значения Mt, м	Описание закрепления точки
	содержатся в Едином государственном реестре недвижимости		определены в результате выполнения комплексных кадастровых работ				
	X	Y	X	Y			
1	2	3	4	5	6	7	8
1754	—	—	512 416,92	2 251 763,54	Метод спутниковых геодезических измерений (определений)	0,00	—
н1755У	—	—	512 402,57	2 251 747,88		Mt = 0,10	
н1756У	—	—	512 416,92	2 251 735,01			
1757	—	—	512 429,97	2 251 751,41			
1754	—	—	512 416,92	2 251 763,54		0,00	

2. Сведения о частях границ уточняемого земельного участка с кадастровым номером 73:19:083501:614 :

Обозначение части границ		Горизонтальное проложение (S), м	Описание прохождения части границ	Сведения о согласовании местоположения границ (согласовано/спорное)
от т.	до т.			
1	2	3	4	5
1754	н1755У	21,24	—	согласовано
н1755У	н1756У	19,28		
н1756У	1757	20,96		
1757	1754	17,82		

3. Сведения о характеристиках уточняемого земельного участка с кадастровым номером 73:19:083501:614 :

№ п/п	Наименование характеристики земельного участка	Значение характеристики
1	2	3
1		

1	2	3
1.	Адрес земельного участка	—
1.1.	Сведения о местоположении земельного участка (при отсутствии адреса) в структурированном в соответствии с федеральной информационной адресной системой виде	
1.2.	Дополнительные сведения о местоположении земельного участка	обл Ульяновская р-н Ульяновский Садоводческое товарищество "Радуга" средняя участок 179
2.	Площадь земельного участка ± величина погрешности определения (вычисления) площади ($P \pm \Delta P$), м ²	391 ± 7,00
3.	Формула, примененная для вычисления предельной погрешности определения площади земельного участка, с подставленными значениями и итоговые (вычисленные) значения	$3,5 * 0,10 * \sqrt{(391,00)} = 7$
4.	Площадь земельного участка согласно сведениям Единого государственного реестра недвижимости (Ркад), м ²	380,00
5.	Оценка расхождения Р и Ркад ($P - P_{кад}$), м ²	11
6.	Предельный минимальный и максимальный размеры земельного участка (Рмин и Рмакс), м ²	— —
7.	Вид (виды) разрешенного использования	Для садоводства
7.1.	Дополнительные сведения об использовании земельного участка	—
8.	Кадастровый или иной государственный учетный номер (инвентарный) здания, сооружения, объекта незавершенного строительства, расположенного на земельном участке	—
9.	Сведения о земельных участках (землях общего пользования, территории общего пользования), посредством которых обеспечивается доступ	—
10.	Иные сведения	—
4. Пояснения к сведениям об уточняемом земельном участке с кадастровым номером		73:19:083501:614 :
1.	—	—

1. Сведения о характерных точках границ уточняемого земельного участка с кадастровым номером 73:19:083501:615 :
 Система координат МСК-73, зона 2 Зона № 2

Обозначение характерных точек границ	Координаты, м				Метод определения координат	Формулы, примененные для расчета средней квадратической погрешности определения координат характерных точек границ (Mt), с подставленными в такие формулы значениями и итоговые (вычисленные) значения Mt, м	Описание закрепления точки
	содержатся в Едином государственном реестре недвижимости		определены в результате выполнения комплексных кадастровых работ				
	X	Y	X	Y			
1	2	3	4	5	6	7	8
1754	—	—	512 416,92	2 251 763,54	Метод спутниковых геодезических измерений (определений)	0,00	—
1752	—	—	512 403,07	2 251 775,60		Mt = 0,10	
н1753У	—	—	512 388,76	2 251 759,15			
н1755У	—	—	512 402,57	2 251 747,88			
1754	—	—	512 416,92	2 251 763,54		0,00	

2. Сведения о частях границ уточняемого земельного участка с кадастровым номером 73:19:083501:615 :

Обозначение части границ		Горизонтальное проложение (S), м	Описание прохождения части границ	Сведения о согласовании местоположения границ (согласовано/спорное)
от т.	до т.			
1	2	3	4	5
1754	1752	18,36	—	согласовано
1752	н1753У	21,80		
н1753У	н1755У	17,82		
н1755У	1754	21,24		

3. Сведения о характеристиках уточняемого земельного участка с кадастровым номером 73:19:083501:615 :

№ п/п	Наименование характеристики земельного участка	Значение характеристики
1	2	3
1	2	3

1	2	3
1.	Адрес земельного участка	—
1.1.	Сведения о местоположении земельного участка (при отсутствии адреса) в структурированном в соответствии с федеральной информационной адресной системой виде	
1.2.	Дополнительные сведения о местоположении земельного участка	обл Ульяновская, р-н Ульяновский, Садоводческое товарищество "Радуга" средняя,участок 180
2.	Площадь земельного участка ± величина погрешности определения (вычисления) площади ($P \pm \Delta P$), м ²	389 ± 7,00
3.	Формула, примененная для вычисления предельной погрешности определения площади земельного участка, с подставленными значениями и итоговые (вычисленные) значения	$3,5*0,10*\sqrt{(389,00)} = 7$
4.	Площадь земельного участка согласно сведениям Единого государственного реестра недвижимости (Ркад), м ²	384,00
5.	Оценка расхождения Р и Ркад ($P - P_{кад}$), м ²	5
6.	Предельный минимальный и максимальный размеры земельного участка (Рмин и Рмакс), м ²	— —
7.	Вид (виды) разрешенного использования	Для садоводства
7.1.	Дополнительные сведения об использовании земельного участка	—
8.	Кадастровый или иной государственный учетный номер (инвентарный) здания, сооружения, объекта незавершенного строительства, расположенного на земельном участке	73:19:083501:1484
9.	Сведения о земельных участках (землях общего пользования, территории общего пользования), посредством которых обеспечивается доступ	—
10.	Иные сведения	—
4. Пояснения к сведениям об уточняемом земельном участке с кадастровым номером		73:19:083501:615 :
1.	—	—

1. Сведения о характерных точках границ уточняемого земельного участка с кадастровым номером 73:19:083501:616 :
 Система координат МСК-73, зона 2 Зона № 2

Обозначение характерных точек границ	Координаты, м				Метод определения координат	Формулы, примененные для расчета средней квадратической погрешности определения координат характерных точек границ (Mt), с подставленными в такие формулы значениями и итоговые (вычисленные) значения Mt, м	Описание закрепления точки
	содержатся в Едином государственном реестре недвижимости		определены в результате выполнения комплексных кадастровых работ				
	X	Y	X	Y			
1	2	3	4	5	6	7	8
1752	—	—	512 403,07	2 251 775,60	Метод спутниковых геодезических измерений (определений)	Mt = 0,10	—
1750	—	—	512 389,61	2 251 786,87			
н1751У	—	—	512 375,52	2 251 769,76			
н1753У	—	—	512 388,76	2 251 759,15			
1752	—	—	512 403,07	2 251 775,60			

2. Сведения о частях границ уточняемого земельного участка с кадастровым номером 73:19:083501:616 :

Обозначение части границ		Горизонтальное проложение (S), м	Описание прохождения части границ	Сведения о согласовании местоположения границ (согласовано/спорное)
от т.	до т.			
1	2	3	4	5
1752	1750	17,56	—	согласовано
1750	н1751У	22,16		
н1751У	н1753У	16,97		
н1753У	1752	21,80		

3. Сведения о характеристиках уточняемого земельного участка с кадастровым номером 73:19:083501:616 :

№ п/п	Наименование характеристики земельного участка	Значение характеристики
1	2	3
1	2	3

1	2	3
1.	Адрес земельного участка	—
1.1.	Сведения о местоположении земельного участка (при отсутствии адреса) в структурированном в соответствии с федеральной информационной адресной системой виде	
1.2.	Дополнительные сведения о местоположении земельного участка	Ульяновская область, г. Ульяновск, садоводческое товарищество "Радуга" средняя, участок 181
2.	Площадь земельного участка ± величина погрешности определения (вычисления) площади ($P \pm \Delta P$), м ²	379 ± 7,00
3.	Формула, примененная для вычисления предельной погрешности определения площади земельного участка, с подставленными значениями и итоговые (вычисленные) значения	$3,5 * 0,10 * \sqrt{(379,00)} = 7$
4.	Площадь земельного участка согласно сведениям Единого государственного реестра недвижимости (Ркад), м ²	371,00
5.	Оценка расхождения Р и Ркад ($P - P_{кад}$), м ²	8
6.	Предельный минимальный и максимальный размеры земельного участка (Рмин и Рмакс), м ²	— —
7.	Вид (виды) разрешенного использования	Для садоводства
7.1.	Дополнительные сведения об использовании земельного участка	—
8.	Кадастровый или иной государственный учетный номер (инвентарный) здания, сооружения, объекта незавершенного строительства, расположенного на земельном участке	—
9.	Сведения о земельных участках (землях общего пользования, территории общего пользования), посредством которых обеспечивается доступ	—
10.	Иные сведения	—
4. Пояснения к сведениям об уточняемом земельном участке с кадастровым номером		73:19:083501:616 :
1.	—	—

1. Сведения о характерных точках границ уточняемого земельного участка с кадастровым номером 73:19:083501:617 :
 Система координат МСК-73, зона 2 Зона № 2

Обозначение характерных точек границ	Координаты, м				Метод определения координат	Формулы, примененные для расчета средней квадратической погрешности определения координат характерных точек границ (Mt), с подставленными в такие формулы значениями и итоговые (вычисленные) значения Mt, м	Описание закрепления точки
	содержатся в Едином государственном реестре недвижимости		определены в результате выполнения комплексных кадастровых работ				
	X	Y	X	Y			
1	2	3	4	5	6	7	8
1750	—	—	512 389,61	2 251 786,87	Метод спутниковых геодезических измерений (определений)	Mt = 0,10	—
н1749У	—	—	512 379,40	2 251 795,90			
н1748У	—	—	512 364,48	2 251 779,92			
н1751У	—	—	512 375,52	2 251 769,76			
1750	—	—	512 389,61	2 251 786,87			

2. Сведения о частях границ уточняемого земельного участка с кадастровым номером 73:19:083501:617 :

Обозначение части границ		Горизонтальное проложение (S), м	Описание прохождения части границ	Сведения о согласовании местоположения границ (согласовано/спорное)
от т.	до т.			
1	2	3	4	5
1750	н1749У	13,63	—	согласовано
н1749У	н1748У	21,86		
н1748У	н1751У	15,00		
н1751У	1750	22,16		

3. Сведения о характеристиках уточняемого земельного участка с кадастровым номером 73:19:083501:617 :

№ п/п	Наименование характеристики земельного участка	Значение характеристики
1	2	3
1	2	3

1	2	3
1.	Адрес земельного участка	—
1.1.	Сведения о местоположении земельного участка (при отсутствии адреса) в структурированном в соответствии с федеральной информационной адресной системой виде	
1.2.	Дополнительные сведения о местоположении земельного участка	Местоположение установлено относительно ориентира, расположенного в границах участка. Почтовый адрес ориентира: Ульяновская область, г. Ульяновск, садоводческое товарищество "Радуга" средняя, участок 182.
2.	Площадь земельного участка \pm величина погрешности определения (вычисления) площади ($P \pm \Delta P$), м ²	315 \pm 6,00
3.	Формула, примененная для вычисления предельной погрешности определения площади земельного участка, с подставленными значениями и итоговые (вычисленные) значения	$3,5 * 0,10 * \sqrt{(315,00)} = 6$
4.	Площадь земельного участка согласно сведениям Единого государственного реестра недвижимости (Ркад), м ²	315,00
5.	Оценка расхождения P и Ркад ($P - P_{кад}$), м ²	0
6.	Предельный минимальный и максимальный размеры земельного участка (Рмин и Рмакс), м ²	— —
7.	Вид (виды) разрешенного использования	Для садоводства
7.1.	Дополнительные сведения об использовании земельного участка	—
8.	Кадастровый или иной государственный учетный номер (инвентарный) здания, сооружения, объекта незавершенного строительства, расположенного на земельном участке	73:19:083501:1528
9.	Сведения о земельных участках (землях общего пользования, территории общего пользования), посредством которых обеспечивается доступ	—
10.	Иные сведения	—
4. Пояснения к сведениям об уточняемом земельном участке с кадастровым номером		73:19:083501:617 :
1.		—

1. Сведения о характерных точках границ уточняемого земельного участка с кадастровым номером 73:19:083501:618 :
 Система координат МСК-73, зона 2 Зона № 2

Обозначение характерных точек границ	Координаты, м				Метод определения координат	Формулы, примененные для расчета средней квадратической погрешности определения координат характерных точек границ (Mt), с подставленными в такие формулы значениями и итоговые (вычисленные) значения Mt, м	Описание закрепления точки
	содержатся в Едином государственном реестре недвижимости		определены в результате выполнения комплексных кадастровых работ				
	X	Y	X	Y			
1	2	3	4	5	6	7	8
1746	—	—	512 378,25	2 251 796,91	Метод спутниковых геодезических измерений (определений)	0,00	—
1745	—	—	512 368,86	2 251 805,77			
н1744У	—	—	512 354,06	2 251 789,36			
1747	—	—	512 362,49	2 251 782,08		Mt = 0,10	
н1748У	—	—	512 364,48	2 251 779,92			
н1749У	—	—	512 379,40	2 251 795,90			
1746	—	—	512 378,25	2 251 796,91		0,00	

2. Сведения о частях границ уточняемого земельного участка с кадастровым номером 73:19:083501:618 :

Обозначение части границ		Горизонтальное проложение (S), м	Описание прохождения части границ	Сведения о согласовании местоположения границ (согласовано/спорное)
от т.	до т.			
1	2	3	4	5
1746	1745	12,91	—	согласовано
1745	н1744У	22,10		
н1744У	1747	11,14		
1747	н1748У	2,94		
н1748У	н1749У	21,86		
н1749У	1746	1,53		

3. Сведения о характеристиках уточняемого земельного участка с кадастровым номером 73:19:083501:618 :

№ п/п	Наименование характеристики земельного участка	Значение характеристики
1	2	3
1.	Адрес земельного участка	—
1.1.	Сведения о местоположении земельного участка (при отсутствии адреса) в структурированном в соответствии с федеральной информационной адресной системой виде	
1.2.	Дополнительные сведения о местоположении земельного участка	Местоположение установлено относительно ориентира, расположенного в границах участка. Почтовый адрес ориентира: обл. Ульяновская, р-н Ульяновский, Садоводческое товарищество "Радуга" средняя участок 183.
2.	Площадь земельного участка ± величина погрешности определения (вычисления) площади ($P \pm \Delta P$), м ²	311 ± 6,00
3.	Формула, примененная для вычисления предельной погрешности определения площади земельного участка, с подставленными значениями и итоговые (вычисленные) значения	$3,5*0,10*\sqrt{(311,00)} = 6$
4.	Площадь земельного участка согласно сведениям Единого государственного реестра недвижимости (Ркад), м ²	318,00
5.	Оценка расхождения Р и Ркад ($P - P_{кад}$), м ²	7
6.	Предельный минимальный и максимальный размеры земельного участка (Рмин и Рмакс), м ²	— —
7.	Вид (виды) разрешенного использования	Для садоводства
7.1.	Дополнительные сведения об использовании земельного участка	—
8.	Кадастровый или иной государственный учетный номер (инвентарный) здания, сооружения, объекта незавершенного строительства, расположенного на земельном участке	—
9.	Сведения о земельных участках (землях общего пользования, территории общего пользования), посредством которых обеспечивается доступ	—
10.	Иные сведения	—

4. Пояснения к сведениям об уточняемом земельном участке с кадастровым номером 73:19:083501:618 :

1.	—
----	---

1. Сведения о характерных точках границ уточняемого земельного участка с кадастровым номером 73:19:083501:621 :
 Система координат МСК-73, зона 2 Зона № 2

Обозначение характерных точек границ	Координаты, м				Метод определения координат	Формулы, примененные для расчета средней квадратической погрешности определения координат характерных точек границ (Mt), с подставленными в такие формулы значениями и итоговые (вычисленные) значения Mt, м	Описание закрепления точки
	содержатся в Едином государственном реестре недвижимости		определены в результате выполнения комплексных кадастровых работ				
	X	Y	X	Y			
1	2	3	4	5	6	7	8
1770	—	—	512 296,57	2 251 839,84	Метод спутниковых геодезических измерений (определений)	0,00	—
1771	—	—	512 310,28	2 251 854,88		0,10	
1772	—	—	512 299,12	2 251 863,63		0,00	
н1773У	—	—	512 285,82	2 251 848,91		Mt = 0,10	
1770	—	—	512 296,57	2 251 839,84		0,00	

2. Сведения о частях границ уточняемого земельного участка с кадастровым номером 73:19:083501:621 :

Обозначение части границ		Горизонтальное проложение (S), м	Описание прохождения части границ	Сведения о согласовании местоположения границ (согласовано/спорное)
от т.	до т.			
1	2	3	4	5
1770	1771	20,35	—	согласовано
1771	1772	14,18		
1772	н1773У	19,84		
н1773У	1770	14,07		

3. Сведения о характеристиках уточняемого земельного участка с кадастровым номером 73:19:083501:621 :

№ п/п	Наименование характеристики земельного участка	Значение характеристики
1	2	3
1	2	3

1	2	3
1.	Адрес земельного участка	—
1.1.	Сведения о местоположении земельного участка (при отсутствии адреса) в структурированном в соответствии с федеральной информационной адресной системой виде	
1.2.	Дополнительные сведения о местоположении земельного участка	Местоположение установлено относительно ориентира, расположенного в границах участка. Почтовый адрес ориентира: обл Ульяновская р-н Ульяновский Садоводческое товарищество "Радуга" средняя участок 189.
2.	Площадь земельного участка \pm величина погрешности определения (вычисления) площади ($P \pm \Delta P$), м ²	283 \pm 6,00
3.	Формула, примененная для вычисления предельной погрешности определения площади земельного участка, с подставленными значениями и итоговые (вычисленные) значения	$3,5 * 0,10 * \sqrt{(283,00)} = 6$
4.	Площадь земельного участка согласно сведениям Единого государственного реестра недвижимости (Ркад), м ²	290,00
5.	Оценка расхождения P и Ркад ($P - P_{кад}$), м ²	7
6.	Предельный минимальный и максимальный размеры земельного участка (Рмин и Рмакс), м ²	— —
7.	Вид (виды) разрешенного использования	Для садоводства
7.1.	Дополнительные сведения об использовании земельного участка	—
8.	Кадастровый или иной государственный учетный номер (инвентарный) здания, сооружения, объекта незавершенного строительства, расположенного на земельном участке	—
9.	Сведения о земельных участках (землях общего пользования, территории общего пользования), посредством которых обеспечивается доступ	—
10.	Иные сведения	—
4. Пояснения к сведениям об уточняемом земельном участке с кадастровым номером		73:19:083501:621 :
1.		—

1. Сведения о характерных точках границ уточняемого земельного участка с кадастровым номером 73:19:083501:622 :
 Система координат МСК-73, зона 2 Зона № 2

Обозначение характерных точек границ	Координаты, м				Метод определения координат	Формулы, примененные для расчета средней квадратической погрешности определения координат характерных точек границ (Mt), с подставленными в такие формулы значениями и итоговые (вычисленные) значения Mt, м	Описание закрепления точки
	содержатся в Едином государственном реестре недвижимости		определены в результате выполнения комплексных кадастровых работ				
	X	Y	X	Y			
1	2	3	4	5	6	7	8
н1773У	—	—	512 285,82	2 251 848,91	Метод спутниковых геодезических измерений (определений)	Mt = 0,10	—
1772	—	—	512 299,12	2 251 863,63		0,00	
1774	—	—	512 288,08	2 251 873,07		0,10	
1775	—	—	512 287,43	2 251 873,64		0,02	
1776	—	—	512 274,47	2 251 858,37		Mt = 0,10	
н1777У	—	—	512 282,71	2 251 851,50			
н1773У	—	—	512 285,82	2 251 848,91			

2. Сведения о частях границ уточняемого земельного участка с кадастровым номером 73:19:083501:622 :

Обозначение части границ		Горизонтальное проложение (S), м	Описание прохождения части границ	Сведения о согласовании местоположения границ (согласовано/спорное)
от т.	до т.			
1	2	3	4	5
н1773У	1772	19,84	—	согласовано
1772	1774	14,53		
1774	1775	0,86		
1775	1776	20,03		
1776	н1777У	10,73		
н1777У	н1773У	4,05		

3. Сведения о характеристиках уточняемого земельного участка с кадастровым номером 73:19:083501:622 :

№ п/п	Наименование характеристики земельного участка	Значение характеристики
1	2	3
1.	Адрес земельного участка	—
1.1.	Сведения о местоположении земельного участка (при отсутствии адреса) в структурированном в соответствии с федеральной информационной адресной системой виде	
1.2.	Дополнительные сведения о местоположении земельного участка	обл Ульяновская р-н Ульяновский Садоводческое товарищество "Радуга" средняя участок 190
2.	Площадь земельного участка ± величина погрешности определения (вычисления) площади ($P \pm \Delta P$), м ²	300 ± 6,00
3.	Формула, примененная для вычисления предельной погрешности определения площади земельного участка, с подставленными значениями и итоговые (вычисленные) значения	$3,5*0,10*\sqrt{(300,00)} = 6$
4.	Площадь земельного участка согласно сведениям Единого государственного реестра недвижимости (Ркад), м ²	294,00
5.	Оценка расхождения Р и Ркад ($P - P_{кад}$), м ²	6
6.	Предельный минимальный и максимальный размеры земельного участка (Рмин и Рмакс), м ²	— —
7.	Вид (виды) разрешенного использования	Для садоводства
7.1.	Дополнительные сведения об использовании земельного участка	—
8.	Кадастровый или иной государственный учетный номер (инвентарный) здания, сооружения, объекта незавершенного строительства, расположенного на земельном участке	73:19:083501:1520
9.	Сведения о земельных участках (землях общего пользования, территории общего пользования), посредством которых обеспечивается доступ	—
10.	Иные сведения	—

4. Пояснения к сведениям об уточняемом земельном участке с кадастровым номером 73:19:083501:622 :

1.	—
----	---

1. Сведения о характерных точках границ уточняемого земельного участка с кадастровым номером 73:19:083501:624 :
 Система координат МСК-73, зона 2 Зона № 2

Обозначение характерных точек границ	Координаты, м				Метод определения координат	Формулы, примененные для расчета средней квадратической погрешности определения координат характерных точек границ (Mt), с подставленными в такие формулы значениями и итоговые (вычисленные) значения Mt, м	Описание закрепления точки
	содержатся в Едином государственном реестре недвижимости		определены в результате выполнения комплексных кадастровых работ				
	X	Y	X	Y			
1	2	3	4	5	6	7	8
1778	—	—	512 229,58	2 251 896,65	Метод спутниковых геодезических измерений (определений)	0,10	—
1779	—	—	512 243,14	2 251 911,83			
1780	—	—	512 232,29	2 251 921,24		Mt = 0,00	
1781	—	—	512 218,99	2 251 906,27		Mt = 0,10	
1778	—	—	512 229,58	2 251 896,65		0,10	

2. Сведения о частях границ уточняемого земельного участка с кадастровым номером 73:19:083501:624 :

Обозначение части границ		Горизонтальное проложение (S), м	Описание прохождения части границ	Сведения о согласовании местоположения границ (согласовано/спорное)
от т.	до т.			
1	2	3	4	5
1778	1779	20,35	—	согласовано
1779	1780	14,36		
1780	1781	20,02		
1781	1778	14,31		

3. Сведения о характеристиках уточняемого земельного участка с кадастровым номером 73:19:083501:624 :

№ п/п	Наименование характеристики земельного участка	Значение характеристики
1	2	3
1	2	3

1	2	3
1.	Адрес земельного участка	—
1.1.	Сведения о местоположении земельного участка (при отсутствии адреса) в структурированном в соответствии с федеральной информационной адресной системой виде	
1.2.	Дополнительные сведения о местоположении земельного участка	Местоположение установлено относительно ориентира, расположенного в границах участка. Почтовый адрес ориентира: обл Ульяновская р-н Ульяновский Садоводческое товарищество "Радуга" средняя участок 193.
2.	Площадь земельного участка \pm величина погрешности определения (вычисления) площади ($P \pm \Delta P$), м ²	289 \pm 6,00
3.	Формула, примененная для вычисления предельной погрешности определения площади земельного участка, с подставленными значениями и итоговые (вычисленные) значения	$3,5 * 0,10 * \sqrt{(289,00)} = 6$
4.	Площадь земельного участка согласно сведениям Единого государственного реестра недвижимости (Ркад), м ²	293,00
5.	Оценка расхождения P и Ркад ($P - P_{кад}$), м ²	4
6.	Предельный минимальный и максимальный размеры земельного участка (Рмин и Рмакс), м ²	— —
7.	Вид (виды) разрешенного использования	Для садоводства
7.1.	Дополнительные сведения об использовании земельного участка	—
8.	Кадастровый или иной государственный учетный номер (инвентарный) здания, сооружения, объекта незавершенного строительства, расположенного на земельном участке	73:19:083501:1545
9.	Сведения о земельных участках (землях общего пользования, территории общего пользования), посредством которых обеспечивается доступ	—
10.	Иные сведения	—
4. Пояснения к сведениям об уточняемом земельном участке с кадастровым номером		73:19:083501:624 :
1.		—

1. Сведения о характерных точках границ уточняемого земельного участка с кадастровым номером 73:19:083501:626 :
 Система координат МСК-73, зона 2 Зона № 2

Обозначение характерных точек границ	Координаты, м				Метод определения координат	Формулы, примененные для расчета средней квадратической погрешности определения координат характерных точек границ (Mt), с подставленными в такие формулы значениями и итоговые (вычисленные) значения Mt, м	Описание закрепления точки
	содержатся в Едином государственном реестре недвижимости		определены в результате выполнения комплексных кадастровых работ				
	X	Y	X	Y			
1	2	3	4	5	6	7	8
1761	—	—	512 389,56	2 251 733,34	Метод спутниковых геодезических измерений (определений)	0,00	—
н1755У	—	—	512 402,57	2 251 747,88		Mt = 0,10	
н1753У	—	—	512 388,76	2 251 759,15			
1762	—	—	512 376,40	2 251 745,22			
1761	—	—	512 389,56	2 251 733,34		0,00	

2. Сведения о частях границ уточняемого земельного участка с кадастровым номером 73:19:083501:626 :

Обозначение части границ		Горизонтальное проложение (S), м	Описание прохождения части границ	Сведения о согласовании местоположения границ (согласовано/спорное)
от т.	до т.			
1	2	3	4	5
1761	н1755У	19,51	—	согласовано
н1755У	н1753У	17,82		
н1753У	1762	18,62		
1762	1761	17,73		

3. Сведения о характеристиках уточняемого земельного участка с кадастровым номером 73:19:083501:626 :

№ п/п	Наименование характеристики земельного участка	Значение характеристики
1	2	3

1	2	3
1.	Адрес земельного участка	—
1.1.	Сведения о местоположении земельного участка (при отсутствии адреса) в структурированном в соответствии с федеральной информационной адресной системой виде	
1.2.	Дополнительные сведения о местоположении земельного участка	Местоположение установлено относительно ориентира, расположенного в границах участка. Почтовый адрес ориентира: Ульяновская область, г. Ульяновск, садоводческое товарищество "Радуга" средняя, участок 196.
2.	Площадь земельного участка \pm величина погрешности определения (вычисления) площади ($P \pm \Delta P$), м ²	339 \pm 6,00
3.	Формула, примененная для вычисления предельной погрешности определения площади земельного участка, с подставленными значениями и итоговые (вычисленные) значения	$3,5 * 0,10 * \sqrt{(339,00)} = 6$
4.	Площадь земельного участка согласно сведениям Единого государственного реестра недвижимости (Ркад), м ²	349,00
5.	Оценка расхождения P и Ркад ($P - P_{кад}$), м ²	10
6.	Предельный минимальный и максимальный размеры земельного участка (Рмин и Рмакс), м ²	— —
7.	Вид (виды) разрешенного использования	Для садоводства
7.1.	Дополнительные сведения об использовании земельного участка	—
8.	Кадастровый или иной государственный учетный номер (инвентарный) здания, сооружения, объекта незавершенного строительства, расположенного на земельном участке	—
9.	Сведения о земельных участках (землях общего пользования, территории общего пользования), посредством которых обеспечивается доступ	—
10.	Иные сведения	—
4. Пояснения к сведениям об уточняемом земельном участке с кадастровым номером		73:19:083501:626 :
1.		—

1. Сведения о характерных точках границ уточняемого земельного участка с кадастровым номером 73:19:083501:627 :
 Система координат МСК-73, зона 2 Зона № 2

Обозначение характерных точек границ	Координаты, м				Метод определения координат	Формулы, примененные для расчета средней квадратической погрешности определения координат характерных точек границ (Mt), с подставленными в такие формулы значениями и итоговые (вычисленные) значения Mt, м	Описание закрепления точки
	содержатся в Едином государственном реестре недвижимости		определены в результате выполнения комплексных кадастровых работ				
	X	Y	X	Y			
1	2	3	4	5	6	7	8
1762	—	—	512 376,40	2 251 745,22	Метод спутниковых геодезических измерений (определений)	0,00	—
н1753У	—	—	512 388,76	2 251 759,15		Mt = 0,10	
н1751У	—	—	512 375,52	2 251 769,76			
н1799У	—	—	512 362,88	2 251 756,78			
1762	—	—	512 376,40	2 251 745,22		0,00	

2. Сведения о частях границ уточняемого земельного участка с кадастровым номером 73:19:083501:627 :

Обозначение части границ		Горизонтальное проложение (S), м	Описание прохождения части границ	Сведения о согласовании местоположения границ (согласовано/спорное)
от т.	до т.			
1	2	3	4	5
1762	н1753У	18,62	—	согласовано
н1753У	н1751У	16,97		
н1751У	н1799У	18,12		
н1799У	1762	17,79		

3. Сведения о характеристиках уточняемого земельного участка с кадастровым номером 73:19:083501:627 :

№ п/п	Наименование характеристики земельного участка	Значение характеристики
1	2	3
1	2	3

1	2	3
1.	Адрес земельного участка	—
1.1.	Сведения о местоположении земельного участка (при отсутствии адреса) в структурированном в соответствии с федеральной информационной адресной системой виде	
1.2.	Дополнительные сведения о местоположении земельного участка	Местоположение установлено относительно ориентира, расположенного в границах участка. Почтовый адрес ориентира: обл. Ульяновская, р-н Ульяновский, Садоводческое товарищество "Радуга"-средняя, участок 197.
2.	Площадь земельного участка \pm величина погрешности определения (вычисления) площади ($P \pm \Delta P$), м ²	319 \pm 6,00
3.	Формула, примененная для вычисления предельной погрешности определения площади земельного участка, с подставленными значениями и итоговые (вычисленные) значения	$3,5 * 0,10 * \sqrt{(319,00)} = 6$
4.	Площадь земельного участка согласно сведениям Единого государственного реестра недвижимости (Ркад), м ²	347,00
5.	Оценка расхождения P и Ркад ($P - P_{кад}$), м ²	28
6.	Предельный минимальный и максимальный размеры земельного участка (Рмин и Рмакс), м ²	— —
7.	Вид (виды) разрешенного использования	Для садоводства
7.1.	Дополнительные сведения об использовании земельного участка	—
8.	Кадастровый или иной государственный учетный номер (инвентарный) здания, сооружения, объекта незавершенного строительства, расположенного на земельном участке	—
9.	Сведения о земельных участках (землях общего пользования, территории общего пользования), посредством которых обеспечивается доступ	—
10.	Иные сведения	—
4. Пояснения к сведениям об уточняемом земельном участке с кадастровым номером		73:19:083501:627 :
1.		—

1. Сведения о характерных точках границ уточняемого земельного участка с кадастровым номером 73:19:083501:628 :
 Система координат МСК-73, зона 2 Зона № 2

Обозначение характерных точек границ	Координаты, м				Метод определения координат	Формулы, примененные для расчета средней квадратической погрешности определения координат характерных точек границ (Mt), с подставленными в такие формулы значениями и итоговые (вычисленные) значения Mt, м	Описание закрепления точки
	содержатся в Едином государственном реестре недвижимости		определены в результате выполнения комплексных кадастровых работ				
	X	Y	X	Y			
1	2	3	4	5	6	7	8
н1751У	—	—	512 375,52	2 251 769,76	Метод спутниковых геодезических измерений (определений)	Mt = 0,10	—
н1748У	—	—	512 364,48	2 251 779,92			
1747	—	—	512 362,49	2 251 782,08			
1797	—	—	512 349,70	2 251 768,07		0,00	
1798	—	—	512 361,94	2 251 757,58			
н1799У	—	—	512 362,88	2 251 756,78		Mt = 0,10	
н1751У	—	—	512 375,52	2 251 769,76			

2. Сведения о частях границ уточняемого земельного участка с кадастровым номером 73:19:083501:628 :

Обозначение части границ		Горизонтальное проложение (S), м	Описание прохождения части границ	Сведения о согласовании местоположения границ (согласовано/спорное)
от т.	до т.			
1	2	3	4	5
н1751У	н1748У	15,00	—	согласовано
н1748У	1747	2,94		
1747	1797	18,97		
1797	1798	16,12		
1798	н1799У	1,23		
н1799У	н1751У	18,12		

3. Сведения о характеристиках уточняемого земельного участка с кадастровым номером 73:19:083501:628 :

№ п/п	Наименование характеристики земельного участка	Значение характеристики
1	2	3
1.	Адрес земельного участка	—
1.1.	Сведения о местоположении земельного участка (при отсутствии адреса) в структурированном в соответствии с федеральной информационной адресной системой виде	
1.2.	Дополнительные сведения о местоположении земельного участка	обл. Ульяновская, г. Ульяновск ,садоводческое некоммерческое товарищество "Радуга" средняя, участок № 198
2.	Площадь земельного участка ± величина погрешности определения (вычисления) площади ($P \pm \Delta P$), м ²	325 ± 6,00
3.	Формула, примененная для вычисления предельной погрешности определения площади земельного участка, с подставленными значениями и итоговые (вычисленные) значения	$3,5*0,10*\sqrt{(325,00)} = 6$
4.	Площадь земельного участка согласно сведениям Единого государственного реестра недвижимости (Ркад), м ²	351,00
5.	Оценка расхождения Р и Ркад ($P - P_{кад}$), м ²	26
6.	Предельный минимальный и максимальный размеры земельного участка (Рмин и Рмакс), м ²	— —
7.	Вид (виды) разрешенного использования	Для садоводства
7.1.	Дополнительные сведения об использовании земельного участка	—
8.	Кадастровый или иной государственный учетный номер (инвентарный) здания, сооружения, объекта незавершенного строительства, расположенного на земельном участке	—
9.	Сведения о земельных участках (землях общего пользования, территории общего пользования), посредством которых обеспечивается доступ	—
10.	Иные сведения	—

4. Пояснения к сведениям об уточняемом земельном участке с кадастровым номером 73:19:083501:628 :

1.	—
----	---

1. Сведения о характерных точках границ уточняемого земельного участка с кадастровым номером 73:19:083501:629 :
 Система координат МСК-73, зона 2 Зона № 2

Обозначение характерных точек границ	Координаты, м				Метод определения координат	Формулы, примененные для расчета средней квадратической погрешности определения координат характерных точек границ (Mt), с подставленными в такие формулы значениями и итоговые (вычисленные) значения Mt, м	Описание закрепления точки
	содержатся в Едином государственном реестре недвижимости		определены в результате выполнения комплексных кадастровых работ				
	X	Y	X	Y			
1	2	3	4	5	6	7	8
1747	—	—	512 362,49	2 251 782,08	Метод спутниковых геодезических измерений (определений)	Mt = 0,10	—
н1744У	—	—	512 354,06	2 251 789,36			
н1743У	—	—	512 349,93	2 251 793,04			
1796	—	—	512 336,95	2 251 778,60		0,00	
1797	—	—	512 349,70	2 251 768,07			
1747	—	—	512 362,49	2 251 782,08		Mt = 0,10	

2. Сведения о частях границ уточняемого земельного участка с кадастровым номером 73:19:083501:629 :

Обозначение части границ		Горизонтальное проложение (S), м	Описание прохождения части границ	Сведения о согласовании местоположения границ (согласовано/спорное)
от т.	до т.			
1	2	3	4	5
1747	н1744У	11,14	—	согласовано
н1744У	н1743У	5,53		
н1743У	1796	19,42		
1796	1797	16,54		
1797	1747	18,97		

3. Сведения о характеристиках уточняемого земельного участка с кадастровым номером 73:19:083501:629 :

№ п/п	Наименование характеристики земельного участка	Значение характеристики
1	2	3
1		

1	2	3
1.	Адрес земельного участка	—
1.1.	Сведения о местоположении земельного участка (при отсутствии адреса) в структурированном в соответствии с федеральной информационной адресной системой виде	
1.2.	Дополнительные сведения о местоположении земельного участка	Ульяновская область, г. Ульяновск, садоводческое товарищество "Радуга" средняя, участок 199
2.	Площадь земельного участка ± величина погрешности определения (вычисления) площади ($P \pm \Delta P$), м ²	318 ± 6,00
3.	Формула, примененная для вычисления предельной погрешности определения площади земельного участка, с подставленными значениями и итоговые (вычисленные) значения	$3,5 * 0,10 * \sqrt{(318,00)} = 6$
4.	Площадь земельного участка согласно сведениям Единого государственного реестра недвижимости (Ркад), м ²	342,00
5.	Оценка расхождения Р и Ркад ($P - P_{кад}$), м ²	24
6.	Предельный минимальный и максимальный размеры земельного участка (Рмин и Рмакс), м ²	— —
7.	Вид (виды) разрешенного использования	Для садоводства
7.1.	Дополнительные сведения об использовании земельного участка	—
8.	Кадастровый или иной государственный учетный номер (инвентарный) здания, сооружения, объекта незавершенного строительства, расположенного на земельном участке	—
9.	Сведения о земельных участках (землях общего пользования, территории общего пользования), посредством которых обеспечивается доступ	—
10.	Иные сведения	—
4. Пояснения к сведениям об уточняемом земельном участке с кадастровым номером		73:19:083501:629 :
1.	—	—

1. Сведения о характерных точках границ уточняемого земельного участка с кадастровым номером 73:19:083501:630 :
 Система координат МСК-73, зона 2 Зона № 2

Обозначение характерных точек границ	Координаты, м				Метод определения координат	Формулы, примененные для расчета средней квадратической погрешности определения координат характерных точек границ (Mt), с подставленными в такие формулы значениями и итоговые (вычисленные) значения Mt, м	Описание закрепления точки
	содержатся в Едином государственном реестре недвижимости		определены в результате выполнения комплексных кадастровых работ				
	X	Y	X	Y			
1	2	3	4	5	6	7	8
н1743У	—	—	512 349,93	2 251 793,04	Метод спутниковых геодезических измерений (определений)	Mt = 0,10	—
1742	—	—	512 342,07	2 251 800,18		0,10	
1794	—	—	512 336,53	2 251 805,14		0,02	
1795	—	—	512 323,22	2 251 790,63		0,10	
1796	—	—	512 336,95	2 251 778,60		0,00	
н1743У	—	—	512 349,93	2 251 793,04		Mt = 0,10	

2. Сведения о частях границ уточняемого земельного участка с кадастровым номером 73:19:083501:630 :

Обозначение части границ		Горизонтальное проложение (S), м	Описание прохождения части границ	Сведения о согласовании местоположения границ (согласовано/спорное)
от т.	до т.			
1	2	3	4	5
н1743У	1742	10,62	—	согласовано
1742	1794	7,44		
1794	1795	19,69		
1795	1796	18,25		
1796	н1743У	19,42		

3. Сведения о характеристиках уточняемого земельного участка с кадастровым номером 73:19:083501:630 :

№ п/п	Наименование характеристики земельного участка	Значение характеристики
1	2	3

1	2	3
1.	Адрес земельного участка	—
1.1.	Сведения о местоположении земельного участка (при отсутствии адреса) в структурированном в соответствии с федеральной информационной адресной системой виде	
1.2.	Дополнительные сведения о местоположении земельного участка	обл. Ульяновская, р-н Ульяновский, Садоводческое товарищество "Радуга" средняя, участок 200
2.	Площадь земельного участка ± величина погрешности определения (вычисления) площади ($P \pm \Delta P$), м ²	355 ± 7,00
3.	Формула, примененная для вычисления предельной погрешности определения площади земельного участка, с подставленными значениями и итоговые (вычисленные) значения	$3,5 * 0,10 * \sqrt{(355,00)} = 7$
4.	Площадь земельного участка согласно сведениям Единого государственного реестра недвижимости (Ркад), м ²	340,00
5.	Оценка расхождения Р и Ркад ($P - P_{кад}$), м ²	15
6.	Предельный минимальный и максимальный размеры земельного участка (Рмин и Рмакс), м ²	— —
7.	Вид (виды) разрешенного использования	Для садоводства
7.1.	Дополнительные сведения об использовании земельного участка	—
8.	Кадастровый или иной государственный учетный номер (инвентарный) здания, сооружения, объекта незавершенного строительства, расположенного на земельном участке	—
9.	Сведения о земельных участках (землях общего пользования, территории общего пользования), посредством которых обеспечивается доступ	—
10.	Иные сведения	—
4. Пояснения к сведениям об уточняемом земельном участке с кадастровым номером		73:19:083501:630 :
1.	—	—

1. Сведения о характерных точках границ уточняемого земельного участка с кадастровым номером 73:19:083501:632 :
 Система координат МСК-73, зона 2 Зона № 2

Обозначение характерных точек границ	Координаты, м				Метод определения координат	Формулы, примененные для расчета средней квадратической погрешности определения координат характерных точек границ (Mt), с подставленными в такие формулы значениями и итоговые (вычисленные) значения Mt, м	Описание закрепления точки
	содержатся в Едином государственном реестре недвижимости		определены в результате выполнения комплексных кадастровых работ				
	X	Y	X	Y			
1	2	3	4	5	6	7	8
1791	—	—	512 309,72	2 251 802,03	Метод спутниковых геодезических измерений (определений)	0,10	—
1792	—	—	512 322,81	2 251 816,63		0,02	
1764	—	—	512 321,48	2 251 817,82			
1769	—	—	512 310,00	2 251 828,38			
1793	—	—	512 296,42	2 251 813,29		0,10	
1791	—	—	512 309,72	2 251 802,03			

2. Сведения о частях границ уточняемого земельного участка с кадастровым номером 73:19:083501:632 :

Обозначение части границ		Горизонтальное проложение (S), м	Описание прохождения части границ	Сведения о согласовании местоположения границ (согласовано/спорное)
от т.	до т.			
1	2	3	4	5
1791	1792	19,61	—	согласовано
1792	1764	1,78		
1764	1769	15,60		
1769	1793	20,30		
1793	1791	17,43		

3. Сведения о характеристиках уточняемого земельного участка с кадастровым номером 73:19:083501:632 :

№ п/п	Наименование характеристики земельного участка	Значение характеристики
1	2	3

1	2	3
1.	Адрес земельного участка	—
1.1.	Сведения о местоположении земельного участка (при отсутствии адреса) в структурированном в соответствии с федеральной информационной адресной системой виде	
1.2.	Дополнительные сведения о местоположении земельного участка	Ульяновская область, г. Ульяновск, садоводческое товарищество "Радуга" средняя, участок 202
2.	Площадь земельного участка ± величина погрешности определения (вычисления) площади ($P \pm \Delta P$), м ²	347 ± 7,00
3.	Формула, примененная для вычисления предельной погрешности определения площади земельного участка, с подставленными значениями и итоговые (вычисленные) значения	$3,5 * 0,10 * \sqrt{(347,00)} = 7$
4.	Площадь земельного участка согласно сведениям Единого государственного реестра недвижимости (Ркад), м ²	360,00
5.	Оценка расхождения Р и Ркад ($P - P_{кад}$), м ²	13
6.	Предельный минимальный и максимальный размеры земельного участка (Рмин и Рмакс), м ²	— —
7.	Вид (виды) разрешенного использования	Для садоводства
7.1.	Дополнительные сведения об использовании земельного участка	—
8.	Кадастровый или иной государственный учетный номер (инвентарный) здания, сооружения, объекта незавершенного строительства, расположенного на земельном участке	—
9.	Сведения о земельных участках (землях общего пользования, территории общего пользования), посредством которых обеспечивается доступ	—
10.	Иные сведения	—
4. Пояснения к сведениям об уточняемом земельном участке с кадастровым номером		73:19:083501:632 :
1.	—	—

1. Сведения о характерных точках границ уточняемого земельного участка с кадастровым номером 73:19:083501:634 :
 Система координат МСК-73, зона 2 Зона № 2

Обозначение характерных точек границ	Координаты, м				Метод определения координат	Формулы, примененные для расчета средней квадратической погрешности определения координат характерных точек границ (Mt), с подставленными в такие формулы значениями и итоговые (вычисленные) значения Mt, м	Описание закрепления точки
	содержатся в Едином государственном реестре недвижимости		определены в результате выполнения комплексных кадастровых работ				
	X	Y	X	Y			
1	2	3	4	5	6	7	8
1782	—	—	512 282,80	2 251 824,54	Метод спутниковых геодезических измерений (определений)	0,10	—
1770	—	—	512 296,57	2 251 839,84		0,00	
н1773У	—	—	512 285,82	2 251 848,91		Mt = 0,10	
н1777У	—	—	512 282,71	2 251 851,50			
1783	—	—	512 270,12	2 251 835,94		0,00	
1784	—	—	512 282,58	2 251 824,72			
1782	—	—	512 282,80	2 251 824,54		0,10	

2. Сведения о частях границ уточняемого земельного участка с кадастровым номером 73:19:083501:634 :

Обозначение части границ		Горизонтальное проложение (S), м	Описание прохождения части границ	Сведения о согласовании местоположения границ (согласовано/спорное)
от т.	до т.			
1	2	3	4	5
1782	1770	20,58	—	согласовано
1770	н1773У	14,07		
н1773У	н1777У	4,05		
н1777У	1783	20,02		
1783	1784	16,77		
1784	1782	0,28		

3. Сведения о характеристиках уточняемого земельного участка с кадастровым номером 73:19:083501:634 :

№ п/п	Наименование характеристики земельного участка	Значение характеристики
1	2	3
1.	Адрес земельного участка	—
1.1.	Сведения о местоположении земельного участка (при отсутствии адреса) в структурированном в соответствии с федеральной информационной адресной системой виде	
1.2.	Дополнительные сведения о местоположении земельного участка	обл Ульяновская р-н Ульяновский Садоводческое товарищество "Радуга" средняя участок 204
2.	Площадь земельного участка ± величина погрешности определения (вычисления) площади ($P \pm \Delta P$), м ²	357 ± 7,00
3.	Формула, примененная для вычисления предельной погрешности определения площади земельного участка, с подставленными значениями и итоговые (вычисленные) значения	$3,5*0,10*\sqrt{(357,00)} = 7$
4.	Площадь земельного участка согласно сведениям Единого государственного реестра недвижимости (Ркад), м ²	360,00
5.	Оценка расхождения Р и Ркад ($P - P_{кад}$), м ²	3
6.	Предельный минимальный и максимальный размеры земельного участка (Рмин и Рмакс), м ²	— —
7.	Вид (виды) разрешенного использования	Для садоводства
7.1.	Дополнительные сведения об использовании земельного участка	—
8.	Кадастровый или иной государственный учетный номер (инвентарный) здания, сооружения, объекта незавершенного строительства, расположенного на земельном участке	—
9.	Сведения о земельных участках (землях общего пользования, территории общего пользования), посредством которых обеспечивается доступ	—
10.	Иные сведения	—

4. Пояснения к сведениям об уточняемом земельном участке с кадастровым номером 73:19:083501:634 :

1.	—
----	---

1. Сведения о характерных точках границ уточняемого земельного участка с кадастровым номером 73:19:083501:635 :
 Система координат МСК-73, зона 2 Зона № 2

Обозначение характерных точек границ	Координаты, м				Метод определения координат	Формулы, примененные для расчета средней квадратической погрешности определения координат характерных точек границ (Mt), с подставленными в такие формулы значениями и итоговые (вычисленные) значения Mt, м	Описание закрепления точки
	содержатся в Едином государственном реестре недвижимости		определены в результате выполнения комплексных кадастровых работ				
	X	Y	X	Y			
1	2	3	4	5	6	7	8
1783	—	—	512 270,12	2 251 835,94	Метод спутниковых геодезических измерений (определений)	0,00	—
н1777У	—	—	512 282,71	2 251 851,50		Mt = 0,10	
1776	—	—	512 274,47	2 251 858,37		0,02	
1785	—	—	512 273,14	2 251 859,69			
1786	—	—	512 270,29	2 251 861,61		0,00	
1787	—	—	512 256,30	2 251 847,74			
1783	—	—	512 270,12	2 251 835,94			

2. Сведения о частях границ уточняемого земельного участка с кадастровым номером 73:19:083501:635 :

Обозначение части границ		Горизонтальное проложение (S), м	Описание прохождения части границ	Сведения о согласовании местоположения границ (согласовано/спорное)
от т.	до т.			
1	2	3	4	5
1783	н1777У	20,02	—	согласовано
н1777У	1776	10,73		
1776	1785	1,87		
1785	1786	3,44		
1786	1787	19,70		
1787	1783	18,17		

3. Сведения о характеристиках уточняемого земельного участка с кадастровым номером 73:19:083501:635 :

№ п/п	Наименование характеристики земельного участка	Значение характеристики
1	2	3
1.	Адрес земельного участка	—
1.1.	Сведения о местоположении земельного участка (при отсутствии адреса) в структурированном в соответствии с федеральной информационной адресной системой виде	
1.2.	Дополнительные сведения о местоположении земельного участка	Местоположение установлено относительно ориентира, расположенного в границах участка. Почтовый адрес ориентира: обл Ульяновская р-н Ульяновский Садоводческое товарищество "Радуга" средняя участок 205.
2.	Площадь земельного участка ± величина погрешности определения (вычисления) площади ($P \pm \Delta P$), м ²	340 ± 6,00
3.	Формула, примененная для вычисления предельной погрешности определения площади земельного участка, с подставленными значениями и итоговые (вычисленные) значения	$3,5*0,10*\sqrt{(340,00)} = 6$
4.	Площадь земельного участка согласно сведениям Единого государственного реестра недвижимости (Ркад), м ²	352,00
5.	Оценка расхождения Р и Ркад ($P - P_{кад}$), м ²	12
6.	Предельный минимальный и максимальный размеры земельного участка (Рмин и Рмакс), м ²	— —
7.	Вид (виды) разрешенного использования	Для садоводства
7.1.	Дополнительные сведения об использовании земельного участка	—
8.	Кадастровый или иной государственный учетный номер (инвентарный) здания, сооружения, объекта незавершенного строительства, расположенного на земельном участке	—
9.	Сведения о земельных участках (землях общего пользования, территории общего пользования), посредством которых обеспечивается доступ	—
10.	Иные сведения	—

4. Пояснения к сведениям об уточняемом земельном участке с кадастровым номером 73:19:083501:635 :

1.	—
----	---

1. Сведения о характерных точках границ уточняемого земельного участка с кадастровым номером 73:19:083501:636 :
 Система координат МСК-73, зона 2 Зона № 2

Обозначение характерных точек границ	Координаты, м				Метод определения координат	Формулы, примененные для расчета средней квадратической погрешности определения координат характерных точек границ (Mt), с подставленными в такие формулы значениями и итоговые (вычисленные) значения Mt, м	Описание закрепления точки
	содержатся в Едином государственном реестре недвижимости		определены в результате выполнения комплексных кадастровых работ				
	X	Y	X	Y			
1	2	3	4	5	6	7	8
1787	—	—	512 256,30	2 251 847,74	Метод спутниковых геодезических измерений (определений)	0,00	—
1786	—	—	512 270,29	2 251 861,61		0,02	
1788	—	—	512 263,82	2 251 867,20			
1789	—	—	512 255,94	2 251 873,80		Mt = 0,10	
1790	—	—	512 241,49	2 251 860,10			
1787	—	—	512 256,30	2 251 847,74		0,00	

2. Сведения о частях границ уточняемого земельного участка с кадастровым номером 73:19:083501:636 :

Обозначение части границ		Горизонтальное проложение (S), м	Описание прохождения части границ	Сведения о согласовании местоположения границ (согласовано/спорное)
от т.	до т.			
1	2	3	4	5
1787	1786	19,70	—	согласовано
1786	1788	8,55		
1788	1789	10,28		
1789	1790	19,91		
1790	1787	19,29		

3. Сведения о характеристиках уточняемого земельного участка с кадастровым номером 73:19:083501:636 :

№ п/п	Наименование характеристики земельного участка	Значение характеристики
1	2	3

1	2	3
1.	Адрес земельного участка	—
1.1.	Сведения о местоположении земельного участка (при отсутствии адреса) в структурированном в соответствии с федеральной информационной адресной системой виде	
1.2.	Дополнительные сведения о местоположении земельного участка	Местоположение установлено относительно ориентира, расположенного в границах участка. Почтовый адрес ориентира: обл Ульяновская р-н Ульяновский Садоводческое товарищество "Радуга" средняя участок 206.
2.	Площадь земельного участка \pm величина погрешности определения (вычисления) площади ($P \pm \Delta P$), м ²	376 \pm 7,00
3.	Формула, примененная для вычисления предельной погрешности определения площади земельного участка, с подставленными значениями и итоговые (вычисленные) значения	$3,5 * 0,10 * \sqrt{(376,00)} = 7$
4.	Площадь земельного участка согласно сведениям Единого государственного реестра недвижимости (Ркад), м ²	378,00
5.	Оценка расхождения P и Ркад ($P - P_{кад}$), м ²	2
6.	Предельный минимальный и максимальный размеры земельного участка (Рмин и Рмакс), м ²	— —
7.	Вид (виды) разрешенного использования	Для садоводства
7.1.	Дополнительные сведения об использовании земельного участка	—
8.	Кадастровый или иной государственный учетный номер (инвентарный) здания, сооружения, объекта незавершенного строительства, расположенного на земельном участке	—
9.	Сведения о земельных участках (землях общего пользования, территории общего пользования), посредством которых обеспечивается доступ	—
10.	Иные сведения	—
4. Пояснения к сведениям об уточняемом земельном участке с кадастровым номером		73:19:083501:636 :
1.	—	—

1. Сведения о характерных точках границ уточняемого земельного участка с кадастровым номером 73:19:083501:640 :
 Система координат МСК-73, зона 2 Зона № 2

Обозначение характерных точек границ	Координаты, м				Метод определения координат	Формулы, примененные для расчета средней квадратической погрешности определения координат характерных точек границ (Mt), с подставленными в такие формулы значениями и итоговые (вычисленные) значения Mt, м	Описание закрепления точки
	содержатся в Едином государственном реестре недвижимости		определены в результате выполнения комплексных кадастровых работ				
	X	Y	X	Y			
1	2	3	4	5	6	7	8
1830	—	—	512 400,18	2 251 711,88	Метод спутниковых геодезических измерений (определений)	0,00	—
1831	—	—	512 400,37	2 251 719,59			
1832	—	—	512 396,10	2 251 723,31			
1829	—	—	512 386,96	2 251 731,28		Mt = 0,10	
н1828У	—	—	512 372,93	2 251 716,53			
н1833У	—	—	512 382,91	2 251 707,93			
1830	—	—	512 400,18	2 251 711,88		0,00	

2. Сведения о частях границ уточняемого земельного участка с кадастровым номером 73:19:083501:640 :

Обозначение части границ		Горизонтальное проложение (S), м	Описание прохождения части границ	Сведения о согласовании местоположения границ (согласовано/спорное)
от т.	до т.			
1	2	3	4	5
1830	1831	7,71	—	согласовано
1831	1832	5,66		
1832	1829	12,13		
1829	н1828У	20,36		
н1828У	н1833У	13,17		
н1833У	1830	17,72		

3. Сведения о характеристиках уточняемого земельного участка с кадастровым номером 73:19:083501:640 :

№ п/п	Наименование характеристики земельного участка	Значение характеристики
1	2	3
1.	Адрес земельного участка	—
1.1.	Сведения о местоположении земельного участка (при отсутствии адреса) в структурированном в соответствии с федеральной информационной адресной системой виде	
1.2.	Дополнительные сведения о местоположении земельного участка	Местоположение установлено относительно ориентира, расположенного в границах участка. Почтовый адрес ориентира: Ульяновская область, р-н Ульяновский, с/т "Радуга" средняя, участок 210.
2.	Площадь земельного участка ± величина погрешности определения (вычисления) площади ($P \pm \Delta P$), м ²	380 ± 7,00
3.	Формула, примененная для вычисления предельной погрешности определения площади земельного участка, с подставленными значениями и итоговые (вычисленные) значения	$3,5 * 0,10 * \sqrt{(380,00)} = 7$
4.	Площадь земельного участка согласно сведениям Единого государственного реестра недвижимости (Ркад), м ²	350,00
5.	Оценка расхождения Р и Ркад ($P - P_{кад}$), м ²	30
6.	Предельный минимальный и максимальный размеры земельного участка (Рмин и Рмакс), м ²	— —
7.	Вид (виды) разрешенного использования	Для садоводства
7.1.	Дополнительные сведения об использовании земельного участка	—
8.	Кадастровый или иной государственный учетный номер (инвентарный) здания, сооружения, объекта незавершенного строительства, расположенного на земельном участке	—
9.	Сведения о земельных участках (землях общего пользования, территории общего пользования), посредством которых обеспечивается доступ	—
10.	Иные сведения	—

4. Пояснения к сведениям об уточняемом земельном участке с кадастровым номером 73:19:083501:640 :

1.	—
----	---

1. Сведения о характерных точках границ уточняемого земельного участка с кадастровым номером 73:19:083501:641 :
 Система координат МСК-73, зона 2 Зона № 2

Обозначение характерных точек границ	Координаты, м				Метод определения координат	Формулы, примененные для расчета средней квадратической погрешности определения координат характерных точек границ (Mt), с подставленными в такие формулы значениями и итоговые (вычисленные) значения Mt, м	Описание закрепления точки
	содержатся в Едином государственном реестре недвижимости		определены в результате выполнения комплексных кадастровых работ				
	X	Y	X	Y			
1	2	3	4	5	6	7	8
н1828У	—	—	512 372,93	2 251 716,53	Метод спутниковых геодезических измерений (определений)	Mt = 0,10	—
1829	—	—	512 386,96	2 251 731,28		0,00	
1826	—	—	512 373,88	2 251 742,52			
н1823У	—	—	512 360,15	2 251 727,37			
н1828У	—	—	512 372,93	2 251 716,53		Mt = 0,10	

2. Сведения о частях границ уточняемого земельного участка с кадастровым номером 73:19:083501:641 :

Обозначение части границ		Горизонтальное проложение (S), м	Описание прохождения части границ	Сведения о согласовании местоположения границ (согласовано/спорное)
от т.	до т.			
1	2	3	4	5
н1828У	1829	20,36	—	согласовано
1829	1826	17,25		
1826	н1823У	20,45		
н1823У	н1828У	16,76		

3. Сведения о характеристиках уточняемого земельного участка с кадастровым номером 73:19:083501:641 :

№ п/п	Наименование характеристики земельного участка	Значение характеристики
1	2	3

1	2	3
1.	Адрес земельного участка	—
1.1.	Сведения о местоположении земельного участка (при отсутствии адреса) в структурированном в соответствии с федеральной информационной адресной системой виде	
1.2.	Дополнительные сведения о местоположении земельного участка	Местоположение установлено относительно ориентира, расположенного в границах участка. Почтовый адрес ориентира: обл Ульяновская р-н Ульяновский Садоводческое товарищество "Радуга" средняя участок 211.
2.	Площадь земельного участка \pm величина погрешности определения (вычисления) площади ($P \pm \Delta P$), м ²	347 \pm 7,00
3.	Формула, примененная для вычисления предельной погрешности определения площади земельного участка, с подставленными значениями и итоговые (вычисленные) значения	$3,5 * 0,10 * \sqrt{(347,00)} = 7$
4.	Площадь земельного участка согласно сведениям Единого государственного реестра недвижимости (Ркад), м ²	364,00
5.	Оценка расхождения P и Ркад ($P - P_{кад}$), м ²	17
6.	Предельный минимальный и максимальный размеры земельного участка (Рмин и Рмакс), м ²	— —
7.	Вид (виды) разрешенного использования	Для садоводства
7.1.	Дополнительные сведения об использовании земельного участка	—
8.	Кадастровый или иной государственный учетный номер (инвентарный) здания, сооружения, объекта незавершенного строительства, расположенного на земельном участке	—
9.	Сведения о земельных участках (землях общего пользования, территории общего пользования), посредством которых обеспечивается доступ	—
10.	Иные сведения	—
4. Пояснения к сведениям об уточняемом земельном участке с кадастровым номером		73:19:083501:641 :
1.		—

1. Сведения о характерных точках границ уточняемого земельного участка с кадастровым номером 73:19:083501:642 :
 Система координат МСК-73, зона 2 Зона № 2

Обозначение характерных точек границ	Координаты, м				Метод определения координат	Формулы, примененные для расчета средней квадратической погрешности определения координат характерных точек границ (Mt), с подставленными в такие формулы значениями и итоговые (вычисленные) значения Mt, м	Описание закрепления точки
	содержатся в Едином государственном реестре недвижимости		определены в результате выполнения комплексных кадастровых работ				
	X	Y	X	Y			
1	2	3	4	5	6	7	8
н1823У	—	—	512 360,15	2 251 727,37	Метод спутниковых геодезических измерений (определений)	Mt = 0,10	—
1826	—	—	512 373,88	2 251 742,52		0,00	
1820	—	—	512 360,81	2 251 753,84			
н1821У	—	—	512 346,95	2 251 738,59			
н1823У	—	—	512 360,15	2 251 727,37		Mt = 0,10	

2. Сведения о частях границ уточняемого земельного участка с кадастровым номером 73:19:083501:642 :

Обозначение части границ		Горизонтальное проложение (S), м	Описание прохождения части границ	Сведения о согласовании местоположения границ (согласовано/спорное)
от т.	до т.			
1	2	3	4	5
н1823У	1826	20,45	—	согласовано
1826	1820	17,29		
1820	н1821У	20,61		
н1821У	н1823У	17,32		

3. Сведения о характеристиках уточняемого земельного участка с кадастровым номером 73:19:083501:642 :

№ п/п	Наименование характеристики земельного участка	Значение характеристики
1	2	3

1	2	3
1.	Адрес земельного участка	—
1.1.	Сведения о местоположении земельного участка (при отсутствии адреса) в структурированном в соответствии с федеральной информационной адресной системой виде	
1.2.	Дополнительные сведения о местоположении земельного участка	Местоположение установлено относительно ориентира, расположенного в границах участка. Почтовый адрес ориентира: обл Ульяновская р-н Ульяновский Садоводческое товарищество "Радуга" средняя участок 212.
2.	Площадь земельного участка \pm величина погрешности определения (вычисления) площади ($P \pm \Delta P$), м ²	355 \pm 7,00
3.	Формула, примененная для вычисления предельной погрешности определения площади земельного участка, с подставленными значениями и итоговые (вычисленные) значения	$3,5 * 0,10 * \sqrt{(355,00)} = 7$
4.	Площадь земельного участка согласно сведениям Единого государственного реестра недвижимости (Ркад), м ²	361,00
5.	Оценка расхождения P и Ркад ($P - P_{кад}$), м ²	6
6.	Предельный минимальный и максимальный размеры земельного участка (Рмин и Рмакс), м ²	— —
7.	Вид (виды) разрешенного использования	Для садоводства
7.1.	Дополнительные сведения об использовании земельного участка	—
8.	Кадастровый или иной государственный учетный номер (инвентарный) здания, сооружения, объекта незавершенного строительства, расположенного на земельном участке	—
9.	Сведения о земельных участках (землях общего пользования, территории общего пользования), посредством которых обеспечивается доступ	—
10.	Иные сведения	—
4. Пояснения к сведениям об уточняемом земельном участке с кадастровым номером		73:19:083501:642 :
1.		—

1. Сведения о характерных точках границ уточняемого земельного участка с кадастровым номером 73:19:083501:643 :
 Система координат МСК-73, зона 2 Зона № 2

Обозначение характерных точек границ	Координаты, м				Метод определения координат	Формулы, примененные для расчета средней квадратической погрешности определения координат характерных точек границ (Mt), с подставленными в такие формулы значениями и итоговые (вычисленные) значения Mt, м	Описание закрепления точки
	содержатся в Едином государственном реестре недвижимости		определены в результате выполнения комплексных кадастровых работ				
	X	Y	X	Y			
1	2	3	4	5	6	7	8
1820	—	—	512 360,81	2 251 753,84	Метод спутниковых геодезических измерений (определений)	0,00	—
1818	—	—	512 347,41	2 251 765,45			
н1816У	—	—	512 333,80	2 251 749,75		Mt = 0,10	
н1821У	—	—	512 346,95	2 251 738,59			
1820	—	—	512 360,81	2 251 753,84		0,00	

2. Сведения о частях границ уточняемого земельного участка с кадастровым номером 73:19:083501:643 :

Обозначение части границ		Горизонтальное проложение (S), м	Описание прохождения части границ	Сведения о согласовании местоположения границ (согласовано/спорное)
от т.	до т.			
1	2	3	4	5
1820	1818	17,73	—	согласовано
1818	н1816У	20,78		
н1816У	н1821У	17,25		
н1821У	1820	20,61		

3. Сведения о характеристиках уточняемого земельного участка с кадастровым номером 73:19:083501:643 :

№ п/п	Наименование характеристики земельного участка	Значение характеристики
1	2	3
1	2	3

1	2	3
1.	Адрес земельного участка	—
1.1.	Сведения о местоположении земельного участка (при отсутствии адреса) в структурированном в соответствии с федеральной информационной адресной системой виде	
1.2.	Дополнительные сведения о местоположении земельного участка	Местоположение установлено относительно ориентира, расположенного в границах участка. Почтовый адрес ориентира: обл Ульяновская р-н Ульяновский Садоводческое товарищество "Радуга" средняя участок 213.
2.	Площадь земельного участка \pm величина погрешности определения (вычисления) площади ($P \pm \Delta P$), м ²	362 \pm 7,00
3.	Формула, примененная для вычисления предельной погрешности определения площади земельного участка, с подставленными значениями и итоговые (вычисленные) значения	$3,5 * 0,10 * \sqrt{(362,00)} = 7$
4.	Площадь земельного участка согласно сведениям Единого государственного реестра недвижимости (Ркад), м ²	365,00
5.	Оценка расхождения P и Ркад ($P - P_{кад}$), м ²	3
6.	Предельный минимальный и максимальный размеры земельного участка (Рмин и Рмакс), м ²	— —
7.	Вид (виды) разрешенного использования	Для садоводства
7.1.	Дополнительные сведения об использовании земельного участка	—
8.	Кадастровый или иной государственный учетный номер (инвентарный) здания, сооружения, объекта незавершенного строительства, расположенного на земельном участке	—
9.	Сведения о земельных участках (землях общего пользования, территории общего пользования), посредством которых обеспечивается доступ	—
10.	Иные сведения	—
4. Пояснения к сведениям об уточняемом земельном участке с кадастровым номером		73:19:083501:643 :
1.		—

1. Сведения о характерных точках границ уточняемого земельного участка с кадастровым номером 73:19:083501:644 :
 Система координат МСК-73, зона 2 Зона № 2

Обозначение характерных точек границ	Координаты, м				Метод определения координат	Формулы, примененные для расчета средней квадратической погрешности определения координат характерных точек границ (Mt), с подставленными в такие формулы значениями и итоговые (вычисленные) значения Mt, м	Описание закрепления точки
	содержатся в Едином государственном реестре недвижимости		определены в результате выполнения комплексных кадастровых работ				
	X	Y	X	Y			
1	2	3	4	5	6	7	8
н1816У	—	—	512 333,80	2 251 749,75	Метод спутниковых геодезических измерений (определений)	Mt = 0,10	—
1818	—	—	512 347,41	2 251 765,45		0,00	
1819	—	—	512 343,27	2 251 768,91			
1814	—	—	512 333,86	2 251 777,06			
н1813У	—	—	512 320,19	2 251 761,29		Mt = 0,10	
н1816У	—	—	512 333,80	2 251 749,75			

2. Сведения о частях границ уточняемого земельного участка с кадастровым номером 73:19:083501:644 :

Обозначение части границ		Горизонтальное проложение (S), м	Описание прохождения части границ	Сведения о согласовании местоположения границ (согласовано/спорное)
от т.	до т.			
1	2	3	4	5
н1816У	1818	20,78	—	согласовано
1818	1819	5,40		
1819	1814	12,45		
1814	н1813У	20,87		
н1813У	н1816У	17,84		

3. Сведения о характеристиках уточняемого земельного участка с кадастровым номером 73:19:083501:644 :

№ п/п	Наименование характеристики земельного участка	Значение характеристики
1	2	3
1	2	3

1	2	3
1.	Адрес земельного участка	—
1.1.	Сведения о местоположении земельного участка (при отсутствии адреса) в структурированном в соответствии с федеральной информационной адресной системой виде	
1.2.	Дополнительные сведения о местоположении земельного участка	Местоположение установлено относительно ориентира, расположенного в границах участка. Почтовый адрес ориентира: Ульяновская область, р-н Ульяновский, снт "Радуга" средняя, уч. 214.
2.	Площадь земельного участка \pm величина погрешности определения (вычисления) площади ($P \pm \Delta P$), м ²	371 \pm 7,00
3.	Формула, примененная для вычисления предельной погрешности определения площади земельного участка, с подставленными значениями и итоговые (вычисленные) значения	$3,5 * 0,10 * \sqrt{(371,00)} = 7$
4.	Площадь земельного участка согласно сведениям Единого государственного реестра недвижимости (Ркад), м ²	376,00
5.	Оценка расхождения P и Ркад ($P - P_{кад}$), м ²	5
6.	Предельный минимальный и максимальный размеры земельного участка (Рмин и Рмакс), м ²	— —
7.	Вид (виды) разрешенного использования	Для садоводства
7.1.	Дополнительные сведения об использовании земельного участка	—
8.	Кадастровый или иной государственный учетный номер (инвентарный) здания, сооружения, объекта незавершенного строительства, расположенного на земельном участке	—
9.	Сведения о земельных участках (землях общего пользования, территории общего пользования), посредством которых обеспечивается доступ	—
10.	Иные сведения	—
4. Пояснения к сведениям об уточняемом земельном участке с кадастровым номером		73:19:083501:644 :
1.		—

1. Сведения о характерных точках границ уточняемого земельного участка с кадастровым номером 73:19:083501:645 :
 Система координат МСК-73, зона 2 Зона № 2

Обозначение характерных точек границ	Координаты, м				Метод определения координат	Формулы, примененные для расчета средней квадратической погрешности определения координат характерных точек границ (Mt), с подставленными в такие формулы значениями и итоговые (вычисленные) значения Mt, м	Описание закрепления точки
	содержатся в Едином государственном реестре недвижимости		определены в результате выполнения комплексных кадастровых работ				
	X	Y	X	Y			
1	2	3	4	5	6	7	8
н1813У	—	—	512 320,19	2 251 761,29	Метод спутниковых геодезических измерений (определений)	Mt = 0,10	—
1814	—	—	512 333,86	2 251 777,06		0,00	
1809	—	—	512 321,11	2 251 788,30			
н1810У	—	—	512 306,73	2 251 772,72			
н1813У	—	—	512 320,19	2 251 761,29		Mt = 0,10	

2. Сведения о частях границ уточняемого земельного участка с кадастровым номером 73:19:083501:645 :

Обозначение части границ		Горизонтальное проложение (S), м	Описание прохождения части границ	Сведения о согласовании местоположения границ (согласовано/спорное)
от т.	до т.			
1	2	3	4	5
н1813У	1814	20,87	—	согласовано
1814	1809	17,00		
1809	н1810У	21,20		
н1810У	н1813У	17,66		

3. Сведения о характеристиках уточняемого земельного участка с кадастровым номером 73:19:083501:645 :

№ п/п	Наименование характеристики земельного участка	Значение характеристики
1	2	3

1	2	3
1.	Адрес земельного участка	—
1.1.	Сведения о местоположении земельного участка (при отсутствии адреса) в структурированном в соответствии с федеральной информационной адресной системой виде	
1.2.	Дополнительные сведения о местоположении земельного участка	Местоположение установлено относительно ориентира, расположенного в границах участка. Почтовый адрес ориентира: обл Ульяновская р-н Ульяновский Садоводческое товарищество "Радуга" средняя участок 215.
2.	Площадь земельного участка \pm величина погрешности определения (вычисления) площади ($P \pm \Delta P$), м ²	364 \pm 7,00
3.	Формула, примененная для вычисления предельной погрешности определения площади земельного участка, с подставленными значениями и итоговые (вычисленные) значения	$3,5 * 0,10 * \sqrt{(364,00)} = 7$
4.	Площадь земельного участка согласно сведениям Единого государственного реестра недвижимости (Ркад), м ²	374,00
5.	Оценка расхождения P и Ркад ($P - P_{кад}$), м ²	10
6.	Предельный минимальный и максимальный размеры земельного участка (Рмин и Рмакс), м ²	— —
7.	Вид (виды) разрешенного использования	Для садоводства
7.1.	Дополнительные сведения об использовании земельного участка	—
8.	Кадастровый или иной государственный учетный номер (инвентарный) здания, сооружения, объекта незавершенного строительства, расположенного на земельном участке	—
9.	Сведения о земельных участках (землях общего пользования, территории общего пользования), посредством которых обеспечивается доступ	—
10.	Иные сведения	—
4. Пояснения к сведениям об уточняемом земельном участке с кадастровым номером		73:19:083501:645 :
1.		—

1. Сведения о характерных точках границ уточняемого земельного участка с кадастровым номером 73:19:083501:646 :
 Система координат МСК-73, зона 2 Зона № 2

Обозначение характерных точек границ	Координаты, м				Метод определения координат	Формулы, примененные для расчета средней квадратической погрешности определения координат характерных точек границ (Mt), с подставленными в такие формулы значениями и итоговые (вычисленные) значения Mt, м	Описание закрепления точки
	содержатся в Едином государственном реестре недвижимости		определены в результате выполнения комплексных кадастровых работ				
	X	Y	X	Y			
1	2	3	4	5	6	7	8
1809	—	—	512 321,11	2 251 788,30	Метод спутниковых геодезических измерений (определений)	0,00	—
1807	—	—	512 307,39	2 251 799,79			
н1808У	—	—	512 294,02	2 251 783,51		Mt = 0,10	
н1810У	—	—	512 306,73	2 251 772,72			
1809	—	—	512 321,11	2 251 788,30		0,00	

2. Сведения о частях границ уточняемого земельного участка с кадастровым номером 73:19:083501:646 :

Обозначение части границ		Горизонтальное проложение (S), м	Описание прохождения части границ	Сведения о согласовании местоположения границ (согласовано/спорное)
от т.	до т.			
1	2	3	4	5
1809	1807	17,90	—	согласовано
1807	н1808У	21,07		
н1808У	н1810У	16,67		
н1810У	1809	21,20		

3. Сведения о характеристиках уточняемого земельного участка с кадастровым номером 73:19:083501:646 :

№ п/п	Наименование характеристики земельного участка	Значение характеристики
1	2	3
1	2	3

1	2	3
1.	Адрес земельного участка	—
1.1.	Сведения о местоположении земельного участка (при отсутствии адреса) в структурированном в соответствии с федеральной информационной адресной системой виде	
1.2.	Дополнительные сведения о местоположении земельного участка	Местоположение установлено относительно ориентира, расположенного в границах участка. Почтовый адрес ориентира: обл Ульяновская р-н Ульяновский Садоводческое товарищество "Радуга" средняя участок 216.
2.	Площадь земельного участка \pm величина погрешности определения (вычисления) площади ($P \pm \Delta P$), м ²	365 \pm 7,00
3.	Формула, примененная для вычисления предельной погрешности определения площади земельного участка, с подставленными значениями и итоговые (вычисленные) значения	$3,5 * 0,10 * \sqrt{(365,00)} = 7$
4.	Площадь земельного участка согласно сведениям Единого государственного реестра недвижимости (Ркад), м ²	382,00
5.	Оценка расхождения P и Ркад ($P - P_{кад}$), м ²	17
6.	Предельный минимальный и максимальный размеры земельного участка (Рмин и Рмакс), м ²	— —
7.	Вид (виды) разрешенного использования	Для садоводства
7.1.	Дополнительные сведения об использовании земельного участка	—
8.	Кадастровый или иной государственный учетный номер (инвентарный) здания, сооружения, объекта незавершенного строительства, расположенного на земельном участке	—
9.	Сведения о земельных участках (землях общего пользования, территории общего пользования), посредством которых обеспечивается доступ	—
10.	Иные сведения	—
4. Пояснения к сведениям об уточняемом земельном участке с кадастровым номером		73:19:083501:646 :
1.		—

1. Сведения о характерных точках границ уточняемого земельного участка с кадастровым номером 73:19:083501:647 :
 Система координат МСК-73, зона 2 Зона № 2

Обозначение характерных точек границ	Координаты, м				Метод определения координат	Формулы, примененные для расчета средней квадратической погрешности определения координат характерных точек границ (Mt), с подставленными в такие формулы значениями и итоговые (вычисленные) значения Mt, м	Описание закрепления точки
	содержатся в Едином государственном реестре недвижимости		определены в результате выполнения комплексных кадастровых работ				
	X	Y	X	Y			
1	2	3	4	5	6	7	8
1807	—	—	512 307,39	2 251 799,79	Метод спутниковых геодезических измерений (определений)	0,00	—
1804	—	—	512 293,69	2 251 811,04			
н1806У	—	—	512 280,77	2 251 796,96		Mt = 0,10	
н1808У	—	—	512 294,02	2 251 783,51			
1807	—	—	512 307,39	2 251 799,79		0,00	

2. Сведения о частях границ уточняемого земельного участка с кадастровым номером 73:19:083501:647 :

Обозначение части границ		Горизонтальное проложение (S), м	Описание прохождения части границ	Сведения о согласовании местоположения границ (согласовано/спорное)
от т.	до т.			
1	2	3	4	5
1807	1804	17,73	—	согласовано
1804	н1806У	19,11		
н1806У	н1808У	18,88		
н1808У	1807	21,07		

3. Сведения о характеристиках уточняемого земельного участка с кадастровым номером 73:19:083501:647 :

№ п/п	Наименование характеристики земельного участка	Значение характеристики
1	2	3
1	2	3

1	2	3
1.	Адрес земельного участка	—
1.1.	Сведения о местоположении земельного участка (при отсутствии адреса) в структурированном в соответствии с федеральной информационной адресной системой виде	
1.2.	Дополнительные сведения о местоположении земельного участка	Местоположение установлено относительно ориентира, расположенного в границах участка. Почтовый адрес ориентира: обл Ульяновская р-н Ульяновский Садоводческое товарищество "Радуга" средняя участок 217.
2.	Площадь земельного участка \pm величина погрешности определения (вычисления) площади ($P \pm \Delta P$), м ²	367 \pm 7,00
3.	Формула, примененная для вычисления предельной погрешности определения площади земельного участка, с подставленными значениями и итоговые (вычисленные) значения	$3,5 * 0,10 * \sqrt{(367,00)} = 7$
4.	Площадь земельного участка согласно сведениям Единого государственного реестра недвижимости (Ркад), м ²	381,00
5.	Оценка расхождения P и Ркад ($P - P_{кад}$), м ²	14
6.	Предельный минимальный и максимальный размеры земельного участка (Рмин и Рмакс), м ²	— —
7.	Вид (виды) разрешенного использования	Для садоводства
7.1.	Дополнительные сведения об использовании земельного участка	—
8.	Кадастровый или иной государственный учетный номер (инвентарный) здания, сооружения, объекта незавершенного строительства, расположенного на земельном участке	—
9.	Сведения о земельных участках (землях общего пользования, территории общего пользования), посредством которых обеспечивается доступ	—
10.	Иные сведения	—
4. Пояснения к сведениям об уточняемом земельном участке с кадастровым номером		73:19:083501:647 :
1.		—

1. Сведения о характерных точках границ уточняемого земельного участка с кадастровым номером 73:19:083501:648 :
 Система координат МСК-73, зона 2 Зона № 2

Обозначение характерных точек границ	Координаты, м				Метод определения координат	Формулы, примененные для расчета средней квадратической погрешности определения координат характерных точек границ (Mt), с подставленными в такие формулы значениями и итоговые (вычисленные) значения Mt, м	Описание закрепления точки
	содержатся в Едином государственном реестре недвижимости		определены в результате выполнения комплексных кадастровых работ				
	X	Y	X	Y			
1	2	3	4	5	6	7	8
1804	—	—	512 293,69	2 251 811,04	Метод спутниковых геодезических измерений (определений)	0,00	—
1800	—	—	512 280,55	2 251 822,19			
1803	—	—	512 266,14	2 251 807,38			
1805	—	—	512 275,87	2 251 791,76			
н1806У	—	—	512 280,77	2 251 796,96			
1804	—	—	512 293,69	2 251 811,04		0,00	

2. Сведения о частях границ уточняемого земельного участка с кадастровым номером 73:19:083501:648 :

Обозначение части границ		Горизонтальное проложение (S), м	Описание прохождения части границ	Сведения о согласовании местоположения границ (согласовано/спорное)
от т.	до т.			
1	2	3	4	5
1804	1800	17,23	—	согласовано
1800	1803	20,66		
1803	1805	18,40		
1805	н1806У	7,14		
н1806У	1804	19,11		

3. Сведения о характеристиках уточняемого земельного участка с кадастровым номером 73:19:083501:648 :

№ п/п	Наименование характеристики земельного участка	Значение характеристики
1	2	3
1	2	3

1	2	3
1.	Адрес земельного участка	—
1.1.	Сведения о местоположении земельного участка (при отсутствии адреса) в структурированном в соответствии с федеральной информационной адресной системой виде	
1.2.	Дополнительные сведения о местоположении земельного участка	Местоположение установлено относительно ориентира, расположенного в границах участка. Почтовый адрес ориентира: обл Ульяновская р-н Ульяновский Садоводческое товарищество "Радуга" средняя участок 218.
2.	Площадь земельного участка \pm величина погрешности определения (вычисления) площади ($P \pm \Delta P$), м ²	412 \pm 7,00
3.	Формула, примененная для вычисления предельной погрешности определения площади земельного участка, с подставленными значениями и итоговые (вычисленные) значения	$3,5 * 0,10 * \sqrt{(412,00)} = 7$
4.	Площадь земельного участка согласно сведениям Единого государственного реестра недвижимости (Ркад), м ²	396,00
5.	Оценка расхождения P и Ркад (P - Ркад), м ²	16
6.	Предельный минимальный и максимальный размеры земельного участка (Рмин и Рмакс), м ²	— —
7.	Вид (виды) разрешенного использования	Для садоводства
7.1.	Дополнительные сведения об использовании земельного участка	—
8.	Кадастровый или иной государственный учетный номер (инвентарный) здания, сооружения, объекта незавершенного строительства, расположенного на земельном участке	—
9.	Сведения о земельных участках (землях общего пользования, территории общего пользования), посредством которых обеспечивается доступ	—
10.	Иные сведения	—
4. Пояснения к сведениям об уточняемом земельном участке с кадастровым номером		73:19:083501:648 :
1.		—

1. Сведения о характерных точках границ уточняемого земельного участка с кадастровым номером 73:19:083501:649 :
 Система координат МСК-73, зона 2 Зона № 2

Обозначение характерных точек границ	Координаты, м				Метод определения координат	Формулы, примененные для расчета средней квадратической погрешности определения координат характерных точек границ (Mt), с подставленными в такие формулы значениями и итоговые (вычисленные) значения Mt, м	Описание закрепления точки
	содержатся в Едином государственном реестре недвижимости		определены в результате выполнения комплексных кадастровых работ				
	X	Y	X	Y			
1	2	3	4	5	6	7	8
1800	—	—	512 280,55	2 251 822,19	Метод спутниковых геодезических измерений (определений)	0,00	—
1801	—	—	512 268,24	2 251 833,13		0,10	
1802	—	—	512 257,10	2 251 823,78			
1803	—	—	512 266,14	2 251 807,38			
1800	—	—	512 280,55	2 251 822,19		0,00	

2. Сведения о частях границ уточняемого земельного участка с кадастровым номером 73:19:083501:649 :

Обозначение части границ		Горизонтальное проложение (S), м	Описание прохождения части границ	Сведения о согласовании местоположения границ (согласовано/спорное)
от т.	до т.			
1	2	3	4	5
1800	1801	16,47	—	согласовано
1801	1802	14,54		
1802	1803	18,73		
1803	1800	20,66		

3. Сведения о характеристиках уточняемого земельного участка с кадастровым номером 73:19:083501:649 :

№ п/п	Наименование характеристики земельного участка	Значение характеристики
1	2	3

1	2	3
1.	Адрес земельного участка	—
1.1.	Сведения о местоположении земельного участка (при отсутствии адреса) в структурированном в соответствии с федеральной информационной адресной системой виде	
1.2.	Дополнительные сведения о местоположении земельного участка	обл Ульяновская, р-н Ульяновский, Садоводческое товарищество "Радуга" средняя, участок 219
2.	Площадь земельного участка ± величина погрешности определения (вычисления) площади ($P \pm \Delta P$), м ²	304 ± 6,00
3.	Формула, примененная для вычисления предельной погрешности определения площади земельного участка, с подставленными значениями и итоговые (вычисленные) значения	$3,5 * 0,10 * \sqrt{(304,00)} = 6$
4.	Площадь земельного участка согласно сведениям Единого государственного реестра недвижимости (Ркад), м ²	304,00
5.	Оценка расхождения Р и Ркад ($P - P_{кад}$), м ²	0
6.	Предельный минимальный и максимальный размеры земельного участка (Рмин и Рмакс), м ²	— —
7.	Вид (виды) разрешенного использования	Для садоводства
7.1.	Дополнительные сведения об использовании земельного участка	—
8.	Кадастровый или иной государственный учетный номер (инвентарный) здания, сооружения, объекта незавершенного строительства, расположенного на земельном участке	—
9.	Сведения о земельных участках (землях общего пользования, территории общего пользования), посредством которых обеспечивается доступ	—
10.	Иные сведения	—
4. Пояснения к сведениям об уточняемом земельном участке с кадастровым номером		73:19:083501:649 :
1.	—	—

1. Сведения о характерных точках границ уточняемого земельного участка с кадастровым номером 73:19:083501:650 :
 Система координат МСК-73, зона 2 Зона № 2

Обозначение характерных точек границ	Координаты, м				Метод определения координат	Формулы, примененные для расчета средней квадратической погрешности определения координат характерных точек границ (Mt), с подставленными в такие формулы значениями и итоговые (вычисленные) значения Mt, м	Описание закрепления точки
	содержатся в Едином государственном реестре недвижимости		определены в результате выполнения комплексных кадастровых работ				
	X	Y	X	Y			
1	2	3	4	5	6	7	8
1827	—	—	512 357,31	2 251 700,11	Метод спутниковых геодезических измерений (определений)	0,00	—
н1828У	—	—	512 372,93	2 251 716,53		Mt = 0,10	
н1823У	—	—	512 360,15	2 251 727,37			
1822	—	—	512 346,32	2 251 712,13			
1827	—	—	512 357,31	2 251 700,11		0,00	

2. Сведения о частях границ уточняемого земельного участка с кадастровым номером 73:19:083501:650 :

Обозначение части границ		Горизонтальное проложение (S), м	Описание прохождения части границ	Сведения о согласовании местоположения границ (согласовано/спорное)
от т.	до т.			
1	2	3	4	5
1827	н1828У	22,66	—	согласовано
н1828У	н1823У	16,76		
н1823У	1822	20,58		
1822	1827	16,29		

3. Сведения о характеристиках уточняемого земельного участка с кадастровым номером 73:19:083501:650 :

№ п/п	Наименование характеристики земельного участка	Значение характеристики
1	2	3
1	2	3

1	2	3
1.	Адрес земельного участка	—
1.1.	Сведения о местоположении земельного участка (при отсутствии адреса) в структурированном в соответствии с федеральной информационной адресной системой виде	
1.2.	Дополнительные сведения о местоположении земельного участка	Ульяновская область, г. Ульяновск, садоводческое товарищество "Радуга" средняя, участок 221
2.	Площадь земельного участка ± величина погрешности определения (вычисления) площади ($P \pm \Delta P$), м ²	356 ± 7,00
3.	Формула, примененная для вычисления предельной погрешности определения площади земельного участка, с подставленными значениями и итоговые (вычисленные) значения	$3,5 * 0,10 * \sqrt{(356,00)} = 7$
4.	Площадь земельного участка согласно сведениям Единого государственного реестра недвижимости (Ркад), м ²	333,00
5.	Оценка расхождения Р и Ркад ($P - P_{кад}$), м ²	23
6.	Предельный минимальный и максимальный размеры земельного участка (Рмин и Рмакс), м ²	— —
7.	Вид (виды) разрешенного использования	Для садоводства
7.1.	Дополнительные сведения об использовании земельного участка	—
8.	Кадастровый или иной государственный учетный номер (инвентарный) здания, сооружения, объекта незавершенного строительства, расположенного на земельном участке	—
9.	Сведения о земельных участках (землях общего пользования, территории общего пользования), посредством которых обеспечивается доступ	—
10.	Иные сведения	—
4. Пояснения к сведениям об уточняемом земельном участке с кадастровым номером		73:19:083501:650 :
1.	—	—

1. Сведения о характерных точках границ уточняемого земельного участка с кадастровым номером 73:19:083501:651 :
 Система координат МСК-73, зона 2 Зона № 2

Обозначение характерных точек границ	Координаты, м				Метод определения координат	Формулы, примененные для расчета средней квадратической погрешности определения координат характерных точек границ (Mt), с подставленными в такие формулы значениями и итоговые (вычисленные) значения Mt, м	Описание закрепления точки
	содержатся в Едином государственном реестре недвижимости		определены в результате выполнения комплексных кадастровых работ				
	X	Y	X	Y			
1	2	3	4	5	6	7	8
1822	—	—	512 346,32	2 251 712,13	Метод спутниковых геодезических измерений (определений)	0,00	—
н1823У	—	—	512 360,15	2 251 727,37		Mt = 0,10	
н1821У	—	—	512 346,95	2 251 738,59			
1824	—	—	512 332,66	2 251 722,85			
1825	—	—	512 340,46	2 251 716,63		0,00	
1822	—	—	512 346,32	2 251 712,13			

2. Сведения о частях границ уточняемого земельного участка с кадастровым номером 73:19:083501:651 :

Обозначение части границ		Горизонтальное проложение (S), м	Описание прохождения части границ	Сведения о согласовании местоположения границ (согласовано/спорное)
от т.	до т.			
1	2	3	4	5
1822	н1823У	20,58	—	согласовано
н1823У	н1821У	17,32		
н1821У	1824	21,26		
1824	1825	9,98		
1825	1822	7,39		

3. Сведения о характеристиках уточняемого земельного участка с кадастровым номером 73:19:083501:651 :

№ п/п	Наименование характеристики земельного участка	Значение характеристики
1	2	3

1	2	3
1.	Адрес земельного участка	—
1.1.	Сведения о местоположении земельного участка (при отсутствии адреса) в структурированном в соответствии с федеральной информационной адресной системой виде	
1.2.	Дополнительные сведения о местоположении земельного участка	Местоположение установлено относительно ориентира, расположенного в границах участка. Почтовый адрес ориентира: обл. Ульяновская, р-н Ульяновский, Садоводческое товарищество "Радуга" средняя участок 222.
2.	Площадь земельного участка \pm величина погрешности определения (вычисления) площади ($P \pm \Delta P$), м ²	363 \pm 7,00
3.	Формула, примененная для вычисления предельной погрешности определения площади земельного участка, с подставленными значениями и итоговые (вычисленные) значения	$3,5 * 0,10 * \sqrt{(363,00)} = 7$
4.	Площадь земельного участка согласно сведениям Единого государственного реестра недвижимости (Ркад), м ²	375,00
5.	Оценка расхождения P и Ркад ($P - P_{кад}$), м ²	12
6.	Предельный минимальный и максимальный размеры земельного участка (Рмин и Рмакс), м ²	— —
7.	Вид (виды) разрешенного использования	Для садоводства
7.1.	Дополнительные сведения об использовании земельного участка	—
8.	Кадастровый или иной государственный учетный номер (инвентарный) здания, сооружения, объекта незавершенного строительства, расположенного на земельном участке	—
9.	Сведения о земельных участках (землях общего пользования, территории общего пользования), посредством которых обеспечивается доступ	—
10.	Иные сведения	—
4. Пояснения к сведениям об уточняемом земельном участке с кадастровым номером		73:19:083501:651 :
1.		—

1. Сведения о характерных точках границ уточняемого земельного участка с кадастровым номером 73:19:083501:652 :
 Система координат МСК-73, зона 2 Зона № 2

Обозначение характерных точек границ	Координаты, м				Метод определения координат	Формулы, примененные для расчета средней квадратической погрешности определения координат характерных точек границ (Mt), с подставленными в такие формулы значениями и итоговые (вычисленные) значения Mt, м	Описание закрепления точки
	содержатся в Едином государственном реестре недвижимости		определены в результате выполнения комплексных кадастровых работ				
	X	Y	X	Y			
1	2	3	4	5	6	7	8
1824	—	—	512 332,66	2 251 722,85	Метод спутниковых геодезических измерений (определений)	0,00	—
н1821У	—	—	512 346,95	2 251 738,59		Mt = 0,10	
н1816У	—	—	512 333,80	2 251 749,75			
1815	—	—	512 319,73	2 251 733,50			
1824	—	—	512 332,66	2 251 722,85		0,00	

2. Сведения о частях границ уточняемого земельного участка с кадастровым номером 73:19:083501:652 :

Обозначение части границ		Горизонтальное проложение (S), м	Описание прохождения части границ	Сведения о согласовании местоположения границ (согласовано/спорное)
от т.	до т.			
1	2	3	4	5
1824	н1821У	21,26	—	согласовано
н1821У	н1816У	17,25		
н1816У	1815	21,49		
1815	1824	16,75		

3. Сведения о характеристиках уточняемого земельного участка с кадастровым номером 73:19:083501:652 :

№ п/п	Наименование характеристики земельного участка	Значение характеристики
1	2	3
1	2	3

1	2	3
1.	Адрес земельного участка	—
1.1.	Сведения о местоположении земельного участка (при отсутствии адреса) в структурированном в соответствии с федеральной информационной адресной системой виде	
1.2.	Дополнительные сведения о местоположении земельного участка	Ульяновская область, г. Ульяновск, садоводческое товарищество "Радуга" средняя, участок 223
2.	Площадь земельного участка ± величина погрешности определения (вычисления) площади ($P \pm \Delta P$), м ²	363 ± 7,00
3.	Формула, примененная для вычисления предельной погрешности определения площади земельного участка, с подставленными значениями и итоговые (вычисленные) значения	$3,5 * 0,10 * \sqrt{(363,00)} = 7$
4.	Площадь земельного участка согласно сведениям Единого государственного реестра недвижимости (Ркад), м ²	369,00
5.	Оценка расхождения Р и Ркад ($P - P_{кад}$), м ²	6
6.	Предельный минимальный и максимальный размеры земельного участка (Рмин и Рмакс), м ²	— —
7.	Вид (виды) разрешенного использования	Для садоводства
7.1.	Дополнительные сведения об использовании земельного участка	—
8.	Кадастровый или иной государственный учетный номер (инвентарный) здания, сооружения, объекта незавершенного строительства, расположенного на земельном участке	—
9.	Сведения о земельных участках (землях общего пользования, территории общего пользования), посредством которых обеспечивается доступ	—
10.	Иные сведения	—
4. Пояснения к сведениям об уточняемом земельном участке с кадастровым номером		73:19:083501:652 :
1.	—	—

1. Сведения о характерных точках границ уточняемого земельного участка с кадастровым номером 73:19:083501:653 :
 Система координат МСК-73, зона 2 Зона № 2

Обозначение характерных точек границ	Координаты, м				Метод определения координат	Формулы, примененные для расчета средней квадратической погрешности определения координат характерных точек границ (Mt), с подставленными в такие формулы значениями и итоговые (вычисленные) значения Mt, м	Описание закрепления точки
	содержатся в Едином государственном реестре недвижимости		определены в результате выполнения комплексных кадастровых работ				
	X	Y	X	Y			
1	2	3	4	5	6	7	8
1815	—	—	512 319,73	2 251 733,50	Метод спутниковых геодезических измерений (определений)	Mt = 0,10	—
н1816У	—	—	512 333,80	2 251 749,75			
н1813У	—	—	512 320,19	2 251 761,29			
1812	—	—	512 304,49	2 251 743,29		0,00	
1817	—	—	512 319,25	2 251 733,89			
1815	—	—	512 319,73	2 251 733,50		Mt = 0,10	

2. Сведения о частях границ уточняемого земельного участка с кадастровым номером 73:19:083501:653 :

Обозначение части границ		Горизонтальное проложение (S), м	Описание прохождения части границ	Сведения о согласовании местоположения границ (согласовано/спорное)
от т.	до т.			
1	2	3	4	5
1815	н1816У	21,49	—	согласовано
н1816У	н1813У	17,84		
н1813У	1812	23,88		
1812	1817	17,50		
1817	1815	0,62		

3. Сведения о характеристиках уточняемого земельного участка с кадастровым номером 73:19:083501:653 :

№ п/п	Наименование характеристики земельного участка	Значение характеристики
1	2	3
1		

1	2	3
1.	Адрес земельного участка	—
1.1.	Сведения о местоположении земельного участка (при отсутствии адреса) в структурированном в соответствии с федеральной информационной адресной системой виде	
1.2.	Дополнительные сведения о местоположении земельного участка	Ульяновская область, г. Ульяновск, садоводческое товарищество "Радуга" средняя, участок 224
2.	Площадь земельного участка ± величина погрешности определения (вычисления) площади ($P \pm \Delta P$), м ²	405 ± 7,00
3.	Формула, примененная для вычисления предельной погрешности определения площади земельного участка, с подставленными значениями и итоговые (вычисленные) значения	$3,5 * 0,10 * \sqrt{(405,00)} = 7$
4.	Площадь земельного участка согласно сведениям Единого государственного реестра недвижимости (Ркад), м ²	394,00
5.	Оценка расхождения Р и Ркад ($P - P_{кад}$), м ²	11
6.	Предельный минимальный и максимальный размеры земельного участка (Рмин и Рмакс), м ²	— —
7.	Вид (виды) разрешенного использования	Для садоводства
7.1.	Дополнительные сведения об использовании земельного участка	—
8.	Кадастровый или иной государственный учетный номер (инвентарный) здания, сооружения, объекта незавершенного строительства, расположенного на земельном участке	—
9.	Сведения о земельных участках (землях общего пользования, территории общего пользования), посредством которых обеспечивается доступ	—
10.	Иные сведения	—
4. Пояснения к сведениям об уточняемом земельном участке с кадастровым номером		73:19:083501:653 :
1.	—	—

1. Сведения о характерных точках границ уточняемого земельного участка с кадастровым номером 73:19:083501:654 :
 Система координат МСК-73, зона 2 Зона № 2

Обозначение характерных точек границ	Координаты, м				Метод определения координат	Формулы, примененные для расчета средней квадратической погрешности определения координат характерных точек границ (Mt), с подставленными в такие формулы значениями и итоговые (вычисленные) значения Mt, м	Описание закрепления точки
	содержатся в Едином государственном реестре недвижимости		определены в результате выполнения комплексных кадастровых работ				
	X	Y	X	Y			
1	2	3	4	5	6	7	8
1812	—	—	512 304,49	2 251 743,29	Метод спутниковых геодезических измерений (определений)	0,00	—
н1813У	—	—	512 320,19	2 251 761,29		Mt = 0,10	
н1810У	—	—	512 306,73	2 251 772,72			
1811	—	—	512 294,77	2 251 759,50			
1812	—	—	512 304,49	2 251 743,29		0,00	

2. Сведения о частях границ уточняемого земельного участка с кадастровым номером 73:19:083501:654 :

Обозначение части границ		Горизонтальное проложение (S), м	Описание прохождения части границ	Сведения о согласовании местоположения границ (согласовано/спорное)
от т.	до т.			
1	2	3	4	5
1812	н1813У	23,88	—	согласовано
н1813У	н1810У	17,66		
н1810У	1811	17,83		
1811	1812	18,90		

3. Сведения о характеристиках уточняемого земельного участка с кадастровым номером 73:19:083501:654 :

№ п/п	Наименование характеристики земельного участка	Значение характеристики
1	2	3
1	2	3

1	2	3
1.	Адрес земельного участка	—
1.1.	Сведения о местоположении земельного участка (при отсутствии адреса) в структурированном в соответствии с федеральной информационной адресной системой виде	
1.2.	Дополнительные сведения о местоположении земельного участка	Ульяновская область, г. Ульяновск, садоводческое товарищество "Радуга" средняя, участок 225
2.	Площадь земельного участка ± величина погрешности определения (вычисления) площади ($P \pm \Delta P$), м ²	372 ± 7,00
3.	Формула, примененная для вычисления предельной погрешности определения площади земельного участка, с подставленными значениями и итоговые (вычисленные) значения	$3,5 * 0,10 * \sqrt{(372,00)} = 7$
4.	Площадь земельного участка согласно сведениям Единого государственного реестра недвижимости (Ркад), м ²	361,00
5.	Оценка расхождения Р и Ркад ($P - P_{кад}$), м ²	11
6.	Предельный минимальный и максимальный размеры земельного участка (Рмин и Рмакс), м ²	— —
7.	Вид (виды) разрешенного использования	Для садоводства
7.1.	Дополнительные сведения об использовании земельного участка	—
8.	Кадастровый или иной государственный учетный номер (инвентарный) здания, сооружения, объекта незавершенного строительства, расположенного на земельном участке	—
9.	Сведения о земельных участках (землях общего пользования, территории общего пользования), посредством которых обеспечивается доступ	—
10.	Иные сведения	—
4. Пояснения к сведениям об уточняемом земельном участке с кадастровым номером		73:19:083501:654 :
1.	—	—

1. Сведения о характерных точках границ уточняемого земельного участка с кадастровым номером 73:19:083501:655 :
 Система координат МСК-73, зона 2 Зона № 2

Обозначение характерных точек границ	Координаты, м				Метод определения координат	Формулы, примененные для расчета средней квадратической погрешности определения координат характерных точек границ (Mt), с подставленными в такие формулы значениями и итоговые (вычисленные) значения Mt, м	Описание закрепления точки
	содержатся в Едином государственном реестре недвижимости		определены в результате выполнения комплексных кадастровых работ				
	X	Y	X	Y			
1	2	3	4	5	6	7	8
1811	—	—	512 294,77	2 251 759,50	Метод спутниковых геодезических измерений (определений)	0,00	—
н1810У	—	—	512 306,73	2 251 772,72		Mt = 0,10	
н1808У	—	—	512 294,02	2 251 783,51			
н1806У	—	—	512 280,77	2 251 796,96		0,00	
1805	—	—	512 275,87	2 251 791,76			
1811	—	—	512 294,77	2 251 759,50			

2. Сведения о частях границ уточняемого земельного участка с кадастровым номером 73:19:083501:655 :

Обозначение части границ		Горизонтальное проложение (S), м	Описание прохождения части границ	Сведения о согласовании местоположения границ (согласовано/спорное)
от т.	до т.			
1	2	3	4	5
1811	н1810У	17,83	—	согласовано
н1810У	н1808У	16,67		
н1808У	н1806У	18,88		
н1806У	1805	7,14		
1805	1811	37,39		

3. Сведения о характеристиках уточняемого земельного участка с кадастровым номером 73:19:083501:655 :

№ п/п	Наименование характеристики земельного участка	Значение характеристики
1	2	3
1		

1	2	3
1.	Адрес земельного участка	—
1.1.	Сведения о местоположении земельного участка (при отсутствии адреса) в структурированном в соответствии с федеральной информационной адресной системой виде	
1.2.	Дополнительные сведения о местоположении земельного участка	обл Ульяновская р-н Ульяновский Садоводческое товарищество "Радуга" средняя участок 226
2.	Площадь земельного участка ± величина погрешности определения (вычисления) площади ($P \pm \Delta P$), м ²	431 ± 7,00
3.	Формула, примененная для вычисления предельной погрешности определения площади земельного участка, с подставленными значениями и итоговые (вычисленные) значения	$3,5 * 0,10 * \sqrt{(431,00)} = 7$
4.	Площадь земельного участка согласно сведениям Единого государственного реестра недвижимости (Ркад), м ²	437,00
5.	Оценка расхождения Р и Ркад ($P - P_{кад}$), м ²	6
6.	Предельный минимальный и максимальный размеры земельного участка (Рмин и Рмакс), м ²	— —
7.	Вид (виды) разрешенного использования	Для садоводства
7.1.	Дополнительные сведения об использовании земельного участка	—
8.	Кадастровый или иной государственный учетный номер (инвентарный) здания, сооружения, объекта незавершенного строительства, расположенного на земельном участке	—
9.	Сведения о земельных участках (землях общего пользования, территории общего пользования), посредством которых обеспечивается доступ	—
10.	Иные сведения	—
4. Пояснения к сведениям об уточняемом земельном участке с кадастровым номером		73:19:083501:655 :
1.	—	—

1. Сведения о характерных точках границ уточняемого земельного участка с кадастровым номером 73:19:083501:656 :
 Система координат МСК-73, зона 2 Зона № 2

Обозначение характерных точек границ	Координаты, м				Метод определения координат	Формулы, примененные для расчета средней квадратической погрешности определения координат характерных точек границ (Mt), с подставленными в такие формулы значениями и итоговые (вычисленные) значения Mt, м	Описание закрепления точки
	содержатся в Едином государственном реестре недвижимости		определены в результате выполнения комплексных кадастровых работ				
	X	Y	X	Y			
1	2	3	4	5	6	7	8
1834	—	—	512 340,61	2 251 693,17	Метод спутниковых геодезических измерений (определений)	0,00	—
1835	—	—	512 343,09	2 251 694,28		Mt = 0,10	
1836	—	—	512 343,98	2 251 693,99			
1837	—	—	512 348,18	2 251 695,46			
1838	—	—	512 356,35	2 251 696,62			
1839	—	—	512 356,07	2 251 700,27		0,00	
1840	—	—	512 343,63	2 251 711,91		Mt = 0,10	
н1841У	—	—	512 339,34	2 251 707,31			
1842	—	—	512 331,37	2 251 701,37		0,00	
1843	—	—	512 333,78	2 251 698,78			
1844	—	—	512 335,69	2 251 697,55			
1845	—	—	512 337,94	2 251 697,80			

1	2	3	4	5	6	7	8
1834	—	—	512 340,61	2 251 693,17	Метод спутниковых геодезических измерений (определений)	0,00	—

2. Сведения о частях границ уточняемого земельного участка с кадастровым номером 73:19:083501:656 :

Обозначение части границ		Горизонтальное проложение (S), м	Описание прохождения части границ	Сведения о согласовании местоположения границ (согласовано/спорное)
от т.	до т.			
1	2	3	4	5
1834	1835	2,72	—	согласовано
1835	1836	0,94		
1836	1837	4,45		
1837	1838	8,25		
1838	1839	3,66		
1839	1840	17,04		
1840	н1841У	6,29		
н1841У	1842	9,94		
1842	1843	3,54		
1843	1844	2,27		
1844	1845	2,26		
1845	1834	5,34		

3. Сведения о характеристиках уточняемого земельного участка с кадастровым номером 73:19:083501:656 :

№ п/п	Наименование характеристики земельного участка	Значение характеристики
1	2	3
1.	Адрес земельного участка	—
1.1.	Сведения о местоположении земельного участка (при отсутствии адреса) в структурированном в соответствии с федеральной информационной адресной системой виде	
1.2.	Дополнительные сведения о местоположении земельного участка	Местоположение установлено относительно ориентира, расположенного в границах участка. Почтовый адрес ориентира: обл Ульяновская р-н Ульяновский Садоводческое товарищество "Радуга" средняя участок 227.
2.	Площадь земельного участка ± величина погрешности определения (вычисления) площади ($P \pm \Delta P$), м ²	247 ± 6,00
3.	Формула, примененная для вычисления предельной погрешности определения площади земельного участка, с подставленными значениями и итоговые (вычисленные) значения	$3,5 * 0,10 * \sqrt{(247,00)} = 6$

1	2	3
4.	Площадь земельного участка согласно сведениям Единого государственного реестра недвижимости (Ркад), м ²	215,00
5.	Оценка расхождения Р и Ркад (Р - Ркад), м ²	32
6.	Предельный минимальный и максимальный размеры земельного участка (Рмин и Рмакс), м ²	— —
7.	Вид (виды) разрешенного использования	Для садоводства
7.1.	Дополнительные сведения об использовании земельного участка	—
8.	Кадастровый или иной государственный учетный номер (инвентарный) здания, сооружения, объекта незавершенного строительства, расположенного на земельном участке	—
9.	Сведения о земельных участках (землях общего пользования, территории общего пользования), посредством которых обеспечивается доступ	—
10.	Иные сведения	—

4. Пояснения к сведениям об уточняемом земельном участке с кадастровым номером 73:19:083501:656 :

1.	—
----	---

1. Сведения о характерных точках границ уточняемого земельного участка с кадастровым номером 73:19:083501:657 :
Система координат МСК-73, зона 2 Зона № 2

Обозначение характерных точек границ	Координаты, м				Метод определения координат	Формулы, примененные для расчета средней квадратической погрешности определения координат характерных точек границ (Mt), с подставленными в такие формулы значениями и итоговые (вычисленные) значения Mt, м	Описание закрепления точки
	содержатся в Едином государственном реестре недвижимости		определены в результате выполнения комплексных кадастровых работ				
	X	Y	X	Y			
1	2	3	4	5	6	7	8
1842	—	—	512 331,37	2 251 701,37	Метод спутниковых геодезических измерений (определений)	0,00	—
н1841У	—	—	512 339,34	2 251 707,31		Mt = 0,10	
1840	—	—	512 343,63	2 251 711,91		0,00	

1	2	3	4	5	6	7	8
1846	—	—	512 311,26	2 251 736,81	Метод спутниковых геодезических измерений (определений)	0,00	—
1847	—	—	512 308,87	2 251 735,22			
1848	—	—	512 324,47	2 251 711,15			
1842	—	—	512 331,37	2 251 701,37			

2. Сведения о частях границ уточняемого земельного участка с кадастровым номером 73:19:083501:657 :

Обозначение части границ		Горизонтальное проложение (S), м	Описание прохождения части границ	Сведения о согласовании местоположения границ (согласовано/спорное)
от т.	до т.			
1	2	3	4	5
1842	н1841У	9,94	—	согласовано
н1841У	1840	6,29		
1840	1846	40,84		
1846	1847	2,87		
1847	1848	28,68		
1848	1842	11,97		

3. Сведения о характеристиках уточняемого земельного участка с кадастровым номером 73:19:083501:657 :

№ п/п	Наименование характеристики земельного участка	Значение характеристики
1	2	3
1.	Адрес земельного участка	—
1.1.	Сведения о местоположении земельного участка (при отсутствии адреса) в структурированном в соответствии с федеральной информационной адресной системой виде	
1.2.	Дополнительные сведения о местоположении земельного участка	обл Ульяновская р-н Ульяновский Садоводческое товарищество "Радуга" средняя участок 228
2.	Площадь земельного участка ± величина погрешности определения (вычисления) площади ($P \pm \Delta P$), м ²	394 ± 7,00
3.	Формула, примененная для вычисления предельной погрешности определения площади земельного участка, с подставленными значениями и итоговые (вычисленные) значения	$3,5 * 0,10 * \sqrt{(394,00)} = 7$

1	2	3
4.	Площадь земельного участка согласно сведениям Единого государственного реестра недвижимости (Ркад), м ²	407,00
5.	Оценка расхождения Р и Ркад (Р - Ркад), м ²	13
6.	Предельный минимальный и максимальный размеры земельного участка (Рмин и Рмакс), м ²	— —
7.	Вид (виды) разрешенного использования	Для садоводства
7.1.	Дополнительные сведения об использовании земельного участка	—
8.	Кадастровый или иной государственный учетный номер (инвентарный) здания, сооружения, объекта незавершенного строительства, расположенного на земельном участке	—
9.	Сведения о земельных участках (землях общего пользования, территории общего пользования), посредством которых обеспечивается доступ	—
10.	Иные сведения	—

4. Пояснения к сведениям об уточняемом земельном участке с кадастровым номером 73:19:083501:657 :

1.	—
----	---

1. Сведения о характерных точках границ уточняемого земельного участка с кадастровым номером 73:19:083501:661 :
Система координат МСК-73, зона 2 Зона № 2

Обозначение характерных точек границ	Координаты, м				Метод определения координат	Формулы, примененные для расчета средней квадратической погрешности определения координат характерных точек границ (Mt), с подставленными в такие формулы значениями и итоговые (вычисленные) значения Mt, м	Описание закрепления точки
	содержатся в Едином государственном реестре недвижимости		определены в результате выполнения комплексных кадастровых работ				
	X	Y	X	Y			
1	2	3	4	5	6	7	8
1335	—	—	512 190,09	2 252 058,66	Метод спутниковых геодезических измерений (определений)	0,10	—
1336	—	—	512 205,98	2 252 067,32		Mt = 0,10	
1337	—	—	512 205,47	2 252 068,77			

1	2	3	4	5	6	7	8
н1338У	—	—	512 202,45	2 252 078,67	Метод спутниковых геодезических измерений (определений)	Mt = 0,10	—
н1339У	—	—	512 200,07	2 252 084,92			
1340	—	—	512 183,31	2 252 077,14			
1307	—	—	512 184,03	2 252 075,18		0,10	
1306	—	—	512 187,87	2 252 064,61		0,02	
1335	—	—	512 190,09	2 252 058,66		0,10	

2. Сведения о частях границ уточняемого земельного участка с кадастровым номером 73:19:083501:661 :

Обозначение части границ		Горизонтальное проложение (S), м	Описание прохождения части границ	Сведения о согласовании местоположения границ (согласовано/спорное)
от т.	до т.			
1	2	3	4	5
1335	1336	18,10	—	согласовано
1336	1337	1,54		
1337	н1338У	10,35		
н1338У	н1339У	6,69		
н1339У	1340	18,48		
1340	1307	2,09		
1307	1306	11,25		
1306	1335	6,35		

3. Сведения о характеристиках уточняемого земельного участка с кадастровым номером 73:19:083501:661 :

№ п/п	Наименование характеристики земельного участка	Значение характеристики
1	2	3
1.	Адрес земельного участка	—
1.1.	Сведения о местоположении земельного участка (при отсутствии адреса) в структурированном в соответствии с федеральной информационной адресной системой виде	
1.2.	Дополнительные сведения о местоположении земельного участка	Местоположение установлено относительно ориентира, расположенного в границах участка. Почтовый адрес ориентира: Ульяновская область, г. Ульяновск, садоводческое товарищество "Радуга" средняя, участок 232.

1	2	3	4	5	6	7	8
1340	—	—	512 183,31	2 252 077,14	Метод спутниковых геодезических измерений (определений)	Mt = 0,10	—
н1339У	—	—	512 200,07	2 252 084,92			
1341	—	—	512 192,59	2 252 104,74			
1342	—	—	512 188,52	2 252 102,28		0,03	
1343	—	—	512 177,18	2 252 094,99		0,10	
1344	—	—	512 179,73	2 252 086,96		Mt = 0,10	
1340	—	—	512 183,31	2 252 077,14			

2. Сведения о частях границ уточняемого земельного участка с кадастровым номером 73:19:083501:662 :

Обозначение части границ		Горизонтальное проложение (S), м	Описание прохождения части границ	Сведения о согласовании местоположения границ (согласовано/спорное)
от т.	до т.			
1	2	3	4	5
1340	н1339У	18,48	—	согласовано
н1339У	1341	21,18		
1341	1342	4,76		
1342	1343	13,48		
1343	1344	8,43		
1344	1340	10,45		

3. Сведения о характеристиках уточняемого земельного участка с кадастровым номером 73:19:083501:662 :

№ п/п	Наименование характеристики земельного участка	Значение характеристики
1	2	3
1.	Адрес земельного участка	—
1.1.	Сведения о местоположении земельного участка (при отсутствии адреса) в структурированном в соответствии с федеральной информационной адресной системой виде	
1.2.	Дополнительные сведения о местоположении земельного участка	Ульяновская область, г. Ульяновск, садоводческое товарищество "Радуга" средняя, участок 233

1	2	3	4	5	6	7	8
1883	—	—	512 215,68	2 252 098,57	Метод спутниковых геодезических измерений (определений)	0,10	—
1885	—	—	512 206,49	2 252 115,08			
1341	—	—	512 192,59	2 252 104,74		Mt = 0,10	
н1339У	—	—	512 200,07	2 252 084,92			
1883	—	—	512 215,68	2 252 098,57			

2. Сведения о частях границ уточняемого земельного участка с кадастровым номером 73:19:083501:664 :

Обозначение части границ		Горизонтальное проложение (S), м	Описание прохождения части границ	Сведения о согласовании местоположения границ (согласовано/спорное)
от т.	до т.			
1	2	3	4	5
1883	1885	18,90	—	согласовано
1885	1341	17,32		
1341	н1339У	21,18		
н1339У	1883	20,74		

3. Сведения о характеристиках уточняемого земельного участка с кадастровым номером 73:19:083501:664 :

№ п/п	Наименование характеристики земельного участка	Значение характеристики
1	2	3
1.	Адрес земельного участка	—
1.1.	Сведения о местоположении земельного участка (при отсутствии адреса) в структурированном в соответствии с федеральной информационной адресной системой виде	
1.2.	Дополнительные сведения о местоположении земельного участка	Местоположение установлено относительно ориентира, расположенного в границах участка. Почтовый адрес ориентира: Ульяновская область, р-н Ульяновский, снт "Радуга" средняя, уч. 235.
2.	Площадь земельного участка ± величина погрешности определения (вычисления) площади ($P \pm \Delta P$), м ²	368 ± 7,00
3.	Формула, примененная для вычисления предельной погрешности определения площади земельного участка, с подставленными значениями и итоговые (вычисленные) значения	$3,5 * 0,10 * \sqrt{(368,00)} = 7$

1	2	3
4.	Площадь земельного участка согласно сведениям Единого государственного реестра недвижимости (Ркад), м ²	360,00
5.	Оценка расхождения Р и Ркад (Р - Ркад), м ²	8
6.	Предельный минимальный и максимальный размеры земельного участка (Рмин и Рмакс), м ²	— —
7.	Вид (виды) разрешенного использования	Для садоводства
7.1.	Дополнительные сведения об использовании земельного участка	—
8.	Кадастровый или иной государственный учетный номер (инвентарный) здания, сооружения, объекта незавершенного строительства, расположенного на земельном участке	—
9.	Сведения о земельных участках (землях общего пользования, территории общего пользования), посредством которых обеспечивается доступ	—
10.	Иные сведения	—

4. Пояснения к сведениям об уточняемом земельном участке с кадастровым номером 73:19:083501:664 :

1.	—
----	---

1. Сведения о характерных точках границ уточняемого земельного участка с кадастровым номером 73:19:083501:665 :
Система координат МСК-73, зона 2 Зона № 2

Обозначение характерных точек границ	Координаты, м				Метод определения координат	Формулы, примененные для расчета средней квадратической погрешности определения координат характерных точек границ (Mt), с подставленными в такие формулы значениями и итоговые (вычисленные) значения Mt, м	Описание закрепления точки
	содержатся в Едином государственном реестре недвижимости		определены в результате выполнения комплексных кадастровых работ				
	X	Y	X	Y			
1	2	3	4	5	6	7	8
1883	—	—	512 215,68	2 252 098,57	Метод спутниковых геодезических измерений (определений)	0,10	—
н1339У	—	—	512 200,07	2 252 084,92		Mt = 0,10	
н1338У	—	—	512 202,45	2 252 078,67			

1	2	3	4	5	6	7	8
1337	—	—	512 205,47	2 252 068,77	Метод спутниковых геодезических измерений (определений)	Mt = 0,10	—
1886	—	—	512 208,58	2 252 068,85		0,00	
н1887У	—	—	512 224,87	2 252 084,92		Mt = 0,10	
1883	—	—	512 215,68	2 252 098,57		0,10	

2. Сведения о частях границ уточняемого земельного участка с кадастровым номером 73:19:083501:665 :

Обозначение части границ		Горизонтальное проложение (S), м	Описание прохождения части границ	Сведения о согласовании местоположения границ (согласовано/спорное)
от т.	до т.			
1	2	3	4	5
1883	н1339У	20,74	—	согласовано
н1339У	н1338У	6,69		
н1338У	1337	10,35		
1337	1886	3,11		
1886	н1887У	22,88		
н1887У	1883	16,46		

3. Сведения о характеристиках уточняемого земельного участка с кадастровым номером 73:19:083501:665 :

№ п/п	Наименование характеристики земельного участка	Значение характеристики
1	2	3
1.	Адрес земельного участка	—
1.1.	Сведения о местоположении земельного участка (при отсутствии адреса) в структурированном в соответствии с федеральной информационной адресной системой виде	
1.2.	Дополнительные сведения о местоположении земельного участка	обл Ульяновская р-н Ульяновский Садоводческое товарищество "Радуга" средняя участок 236
2.	Площадь земельного участка ± величина погрешности определения (вычисления) площади ($P \pm \Delta P$), м ²	392 ± 7,00
3.	Формула, примененная для вычисления предельной погрешности определения площади земельного участка, с подставленными значениями и итоговые (вычисленные) значения	$3,5 * 0,10 * \sqrt{(392,00)} = 7$

1	2	3
4.	Площадь земельного участка согласно сведениям Единого государственного реестра недвижимости (Ркад), м ²	360,00
5.	Оценка расхождения Р и Ркад (Р - Ркад), м ²	32
6.	Предельный минимальный и максимальный размеры земельного участка (Рмин и Рмакс), м ²	— —
7.	Вид (виды) разрешенного использования	Для садоводства
7.1.	Дополнительные сведения об использовании земельного участка	—
8.	Кадастровый или иной государственный учетный номер (инвентарный) здания, сооружения, объекта незавершенного строительства, расположенного на земельном участке	—
9.	Сведения о земельных участках (землях общего пользования, территории общего пользования), посредством которых обеспечивается доступ	—
10.	Иные сведения	—

4. Пояснения к сведениям об уточняемом земельном участке с кадастровым номером 73:19:083501:665 :

1.	—
----	---

1. Сведения о характерных точках границ уточняемого земельного участка с кадастровым номером 73:19:083501:666 :
Система координат МСК-73, зона 2 Зона № 2

Обозначение характерных точек границ	Координаты, м				Метод определения координат	Формулы, примененные для расчета средней квадратической погрешности определения координат характерных точек границ (Mt), с подставленными в такие формулы значениями и итоговые (вычисленные) значения Mt, м	Описание закрепления точки
	содержатся в Едином государственном реестре недвижимости		определены в результате выполнения комплексных кадастровых работ				
	X	Y	X	Y			
1	2	3	4	5	6	7	8
n1884У	—	—	512 232,64	2 252 073,38	Метод спутниковых геодезических измерений (определений)	Mt = 0,10	—
n1887У	—	—	512 224,87	2 252 084,92		0,00	
1886	—	—	512 208,58	2 252 068,85			

1	2	3	4	5	6	7	8
н1888У	—	—	512 214,27	2 252 054,17	Метод спутниковых геодезических измерений (определений)	Mt = 0,10	—
1889	—	—	512 230,76	2 252 067,39		0,00	
н1884У	—	—	512 232,64	2 252 073,38		Mt = 0,10	

2. Сведения о частях границ уточняемого земельного участка с кадастровым номером 73:19:083501:666 :

Обозначение части границ		Горизонтальное проложение (S), м	Описание прохождения части границ	Сведения о согласовании местоположения границ (согласовано/спорное)
от т.	до т.			
1	2	3	4	5
н1884У	н1887У	13,91	—	согласовано
н1887У	1886	22,88		
1886	н1888У	15,74		
н1888У	1889	21,14		
1889	н1884У	6,28		

3. Сведения о характеристиках уточняемого земельного участка с кадастровым номером 73:19:083501:666 :

№ п/п	Наименование характеристики земельного участка	Значение характеристики
1	2	3
1.	Адрес земельного участка	—
1.1.	Сведения о местоположении земельного участка (при отсутствии адреса) в структурированном в соответствии с федеральной информационной адресной системой виде	
1.2.	Дополнительные сведения о местоположении земельного участка	обл Ульяновская р-н Ульяновский Садоводческое товарищество "Радуга" средняя участок 237
2.	Площадь земельного участка ± величина погрешности определения (вычисления) площади ($P \pm \Delta P$), м ²	383 ± 7,00
3.	Формула, примененная для вычисления предельной погрешности определения площади земельного участка, с подставленными значениями и итоговые (вычисленные) значения	$3,5 * 0,10 * \sqrt{(383,00)} = 7$
4.	Площадь земельного участка согласно сведениям Единого государственного реестра недвижимости (Ркад), м ²	360,00
5.	Оценка расхождения Р и Ркад ($P - P_{кад}$), м ²	23

1	2	3
6.	Предельный минимальный и максимальный размеры земельного участка (Рмин и Рмакс), м ²	— —
7.	Вид (виды) разрешенного использования	Для садоводства
7.1.	Дополнительные сведения об использовании земельного участка	—
8.	Кадастровый или иной государственный учетный номер (инвентарный) здания, сооружения, объекта незавершенного строительства, расположенного на земельном участке	73:19:083501:1380
9.	Сведения о земельных участках (землях общего пользования, территории общего пользования), посредством которых обеспечивается доступ	—
10.	Иные сведения	—

4. Пояснения к сведениям об уточняемом земельном участке с кадастровым номером 73:19:083501:666 :

1.	—
----	---

1. Сведения о характерных точках границ уточняемого земельного участка с кадастровым номером 73:19:083501:668 :
Система координат МСК-73, зона 2 Зона № 2

Обозначение характерных точек границ	Координаты, м				Метод определения координат	Формулы, примененные для расчета средней квадратической погрешности определения координат характерных точек границ (Mt), с подставленными в такие формулы значениями и итоговые (вычисленные) значения Mt, м	Описание закрепления точки
	содержатся в Едином государственном реестре недвижимости		определены в результате выполнения комплексных кадастровых работ				
	X	Y	X	Y			
1	2	3	4	5	6	7	8
1881	—	—	512 239,36	2 252 094,77	Метод спутниковых геодезических измерений (определений)	0,00	—
1880	—	—	512 230,45	2 252 107,55		0,10	
1882	—	—	512 223,22	2 252 103,15			
1883	—	—	512 215,68	2 252 098,57			
н1884У	—	—	512 232,64	2 252 073,38			

1	2	3	4	5	6	7	8
1881	—	—	512 239,36	2 252 094,77	Метод спутниковых геодезических измерений (определений)	0,00	—

2. Сведения о частях границ уточняемого земельного участка с кадастровым номером 73:19:083501:668 :

Обозначение части границ		Горизонтальное проложение (S), м	Описание прохождения части границ	Сведения о согласовании местоположения границ (согласовано/спорное)
от т.	до т.			
1	2	3	4	5
1881	1880	15,58	—	согласовано
1880	1882	8,46		
1882	1883	8,82		
1883	н1884У	30,37		
н1884У	1881	22,42		

3. Сведения о характеристиках уточняемого земельного участка с кадастровым номером 73:19:083501:668 :

№ п/п	Наименование характеристики земельного участка	Значение характеристики
1	2	3
1.	Адрес земельного участка	—
1.1.	Сведения о местоположении земельного участка (при отсутствии адреса) в структурированном в соответствии с федеральной информационной адресной системой виде	
1.2.	Дополнительные сведения о местоположении земельного участка	обл Ульяновская р-н Ульяновский Садоводческое товарищество "Радуга" средняя участок 239
2.	Площадь земельного участка ± величина погрешности определения (вычисления) площади ($P \pm \Delta P$), м ²	400 ± 7,00
3.	Формула, примененная для вычисления предельной погрешности определения площади земельного участка, с подставленными значениями и итоговые (вычисленные) значения	$3,5 * 0,10 * \sqrt{(400,00)} = 7$
4.	Площадь земельного участка согласно сведениям Единого государственного реестра недвижимости (Ркад), м ²	400,00
5.	Оценка расхождения Р и Ркад ($P - P_{кад}$), м ²	0
6.	Предельный минимальный и максимальный размеры земельного участка (Рмин и Рмакс), м ²	— —
7.	Вид (виды) разрешенного использования	Для садоводства
7.1.	Дополнительные сведения об использовании земельного участка	—

1	2	3
8.	Кадастровый или иной государственный учетный номер (инвентарный) здания, сооружения, объекта незавершенного строительства, расположенного на земельном участке	—
9.	Сведения о земельных участках (землях общего пользования, территории общего пользования), посредством которых обеспечивается доступ	—
10.	Иные сведения	—

4. Пояснения к сведениям об уточняемом земельном участке с кадастровым номером 73:19:083501:668 :

1.	—
----	---

1. Сведения о характерных точках границ уточняемого земельного участка с кадастровым номером 73:19:083501:669 :
 Система координат МСК-73, зона 2 Зона № 2

Обозначение характерных точек границ	Координаты, м				Метод определения координат	Формулы, примененные для расчета средней квадратической погрешности определения координат характерных точек границ (Mt), с подставленными в такие формулы значениями и итоговые (вычисленные) значения Mt, м	Описание закрепления точки
	содержатся в Едином государственном реестре недвижимости		определены в результате выполнения комплексных кадастровых работ				
	X	Y	X	Y			
1	2	3	4	5	6	7	8
1871	—	—	512 244,79	2 252 112,96	Метод спутниковых геодезических измерений (определений)	0,00	—
1878	—	—	512 234,38	2 252 135,21			
1879	—	—	512 224,31	2 252 127,21		0,10	
1880	—	—	512 230,45	2 252 107,55			
1881	—	—	512 239,36	2 252 094,77		0,00	
1871	—	—	512 244,79	2 252 112,96			

2. Сведения о частях границ уточняемого земельного участка с кадастровым номером 73:19:083501:669 :

Обозначение части границ		Горизонтальное проложение (S), м	Описание прохождения части границ	Сведения о согласовании местоположения границ (согласовано/спорное)
от т.	до т.			
1	2	3	4	5
1871	1878	24,56	—	согласовано
1878	1879	12,86		
1879	1880	20,60		
1880	1881	15,58		
1881	1871	18,98		

3. Сведения о характеристиках уточняемого земельного участка с кадастровым номером 73:19:083501:669 :

№ п/п	Наименование характеристики земельного участка	Значение характеристики
1	2	3
1.	Адрес земельного участка	—
1.1.	Сведения о местоположении земельного участка (при отсутствии адреса) в структурированном в соответствии с федеральной информационной адресной системой виде	
1.2.	Дополнительные сведения о местоположении земельного участка	Местоположение установлено относительно ориентира, расположенного в границах участка. Почтовый адрес ориентира: Ульяновская область, р-н Ульяновский, Садоводческое товарищество "Радуга" средняя, уч. 240.
2.	Площадь земельного участка ± величина погрешности определения (вычисления) площади ($P \pm \Delta P$), м ²	427 ± 7,00
3.	Формула, примененная для вычисления предельной погрешности определения площади земельного участка, с подставленными значениями и итоговые (вычисленные) значения	$3,5 * 0,10 * \sqrt{(427,00)} = 7$
4.	Площадь земельного участка согласно сведениям Единого государственного реестра недвижимости (Ркад), м ²	360,00
5.	Оценка расхождения Р и Ркад ($P - P_{кад}$), м ²	67
6.	Предельный минимальный и максимальный размеры земельного участка (Рмин и Рмакс), м ²	— —
7.	Вид (виды) разрешенного использования	Для садоводства
7.1.	Дополнительные сведения об использовании земельного участка	—
8.	Кадастровый или иной государственный учетный номер (инвентарный) здания, сооружения, объекта незавершенного строительства, расположенного на земельном участке	—

1	2	3
9.	Сведения о земельных участках (землях общего пользования, территории общего пользования), посредством которых обеспечивается доступ	—
10.	Иные сведения	—

4. Пояснения к сведениям об уточняемом земельном участке с кадастровым номером 73:19:083501:669 :

1.	—
----	---

1. Сведения о характерных точках границ уточняемого земельного участка с кадастровым номером 73:19:083501:670 :
 Система координат МСК-73, зона 2 Зона № 2

Обозначение характерных точек границ	Координаты, м				Метод определения координат	Формулы, примененные для расчета средней квадратической погрешности определения координат характерных точек границ (Mt), с подставленными в такие формулы значениями и итоговые (вычисленные) значения Mt, м	Описание закрепления точки
	содержатся в Едином государственном реестре недвижимости		определены в результате выполнения комплексных кадастровых работ				
	X	Y	X	Y			
1	2	3	4	5	6	7	8
1871	—	—	512 244,79	2 252 112,96	Метод спутниковых геодезических измерений (определений)	0,00	—
1872	—	—	512 250,72	2 252 132,63			
1873	—	—	512 254,00	2 252 144,46			
1874	—	—	512 258,07	2 252 155,19			
1875	—	—	512 256,58	2 252 156,30			
1876	—	—	512 250,32	2 252 149,93			
1877	—	—	512 242,00	2 252 142,30			
1878	—	—	512 234,38	2 252 135,21			

1	2	3	4	5	6	7	8
1871	—	—	512 244,79	2 252 112,96	Метод спутниковых геодезических измерений (определений)	0,00	—

2. Сведения о частях границ уточняемого земельного участка с кадастровым номером 73:19:083501:670 :

Обозначение части границ		Горизонтальное проложение (S), м	Описание прохождения части границ	Сведения о согласовании местоположения границ (согласовано/спорное)
от т.	до т.			
1	2	3	4	5
1871	1872	20,54	—	согласовано
1872	1873	12,28		
1873	1874	11,48		
1874	1875	1,86		
1875	1876	8,93		
1876	1877	11,29		
1877	1878	10,41		
1878	1871	24,56		

3. Сведения о характеристиках уточняемого земельного участка с кадастровым номером 73:19:083501:670 :

№ п/п	Наименование характеристики земельного участка	Значение характеристики
1	2	3
1.	Адрес земельного участка	—
1.1.	Сведения о местоположении земельного участка (при отсутствии адреса) в структурированном в соответствии с федеральной информационной адресной системой виде	
1.2.	Дополнительные сведения о местоположении земельного участка	Местоположение установлено относительно ориентира, расположенного в границах участка. Почтовый адрес ориентира: обл Ульяновская р-н Ульяновский Садоводческое товарищество "Радуга" средняя участок 241.
2.	Площадь земельного участка ± величина погрешности определения (вычисления) площади ($P \pm \Delta P$), м ²	$379 \pm 7,00$
3.	Формула, примененная для вычисления предельной погрешности определения площади земельного участка, с подставленными значениями и итоговые (вычисленные) значения	$3,5 * 0,10 * \sqrt{(379,00)} = 7$
4.	Площадь земельного участка согласно сведениям Единого государственного реестра недвижимости (Ркад), м ²	360,00
5.	Оценка расхождения Р и Ркад ($P - P_{кад}$), м ²	19

1	2	3
6.	Предельный минимальный и максимальный размеры земельного участка (Рмин и Рмакс), м ²	— —
7.	Вид (виды) разрешенного использования	Для садоводства
7.1.	Дополнительные сведения об использовании земельного участка	—
8.	Кадастровый или иной государственный учетный номер (инвентарный) здания, сооружения, объекта незавершенного строительства, расположенного на земельном участке	—
9.	Сведения о земельных участках (землях общего пользования, территории общего пользования), посредством которых обеспечивается доступ	—
10.	Иные сведения	—

4. Пояснения к сведениям об уточняемом земельном участке с кадастровым номером 73:19:083501:670 :

1.	—
----	---

1. Сведения о характерных точках границ уточняемого земельного участка с кадастровым номером 73:19:083501:671 :

Система координат МСК-73, зона 2 Зона № 2

Обозначение характерных точек границ	Координаты, м				Метод определения координат	Формулы, примененные для расчета средней квадратической погрешности определения координат характерных точек границ (Mt), с подставленными в такие формулы значениями и итоговые (вычисленные) значения Mt, м	Описание закрепления точки
	содержатся в Едином государственном реестре недвижимости		определены в результате выполнения комплексных кадастровых работ				
	X	Y	X	Y			
1	2	3	4	5	6	7	8
1856	—	—	512 235,41	2 252 142,90	Метод спутниковых геодезических измерений (определений)	0,00	—
1867	—	—	512 254,43	2 252 161,41			
н1861У	—	—	512 250,28	2 252 175,26		Mt = 0,10	
н1857У	—	—	512 229,95	2 252 156,58		Mt = 0,02	
1856	—	—	512 235,41	2 252 142,90		0,00	

2. Сведения о частях границ уточняемого земельного участка с кадастровым номером 73:19:083501:671 :

Обозначение части границ		Горизонтальное проложение (S), м	Описание прохождения части границ	Сведения о согласовании местоположения границ (согласовано/спорное)
от т.	до т.			
1	2	3	4	5
1856	1867	26,54	—	согласовано
1867	н1861У	14,46		
н1861У	н1857У	27,61		
н1857У	1856	14,73		

3. Сведения о характеристиках уточняемого земельного участка с кадастровым номером 73:19:083501:671 :

№ п/п	Наименование характеристики земельного участка	Значение характеристики
1	2	3
1.	Адрес земельного участка	—
1.1.	Сведения о местоположении земельного участка (при отсутствии адреса) в структурированном в соответствии с федеральной информационной адресной системой виде	
1.2.	Дополнительные сведения о местоположении земельного участка	Ульяновская область, г. Ульяновск, садоводческое товарищество "Радуга" средняя, участок 242
2.	Площадь земельного участка ± величина погрешности определения (вычисления) площади ($P \pm \Delta P$), м ²	$360 \pm 7,00$
3.	Формула, примененная для вычисления предельной погрешности определения площади земельного участка, с подставленными значениями и итоговые (вычисленные) значения	$3,5 * 0,10 * \sqrt{(360,00)} = 7$
4.	Площадь земельного участка согласно сведениям Единого государственного реестра недвижимости (Ркад), м ²	360,00
5.	Оценка расхождения Р и Ркад ($P - P_{кад}$), м ²	0
6.	Предельный минимальный и максимальный размеры земельного участка ($P_{мин}$ и $P_{макс}$), м ²	— —
7.	Вид (виды) разрешенного использования	Для садоводства
7.1.	Дополнительные сведения об использовании земельного участка	—
8.	Кадастровый или иной государственный учетный номер (инвентарный) здания, сооружения, объекта незавершенного строительства, расположенного на земельном участке	—
9.	Сведения о земельных участках (землях общего пользования, территории общего пользования), посредством которых обеспечивается доступ	—

1	2	3
10.	Иные сведения	—

4. Пояснения к сведениям об уточняемом земельном участке с кадастровым номером 73:19:083501:671 :

1.	—
----	---

1. Сведения о характерных точках границ уточняемого земельного участка с кадастровым номером 73:19:083501:672 :

Система координат МСК-73, зона 2 Зона № 2

Обозначение характерных точек границ	Координаты, м				Метод определения координат	Формулы, примененные для расчета средней квадратической погрешности определения координат характерных точек границ (Mt), с подставленными в такие формулы значениями и итоговые (вычисленные) значения Mt, м	Описание закрепления точки
	содержатся в Едином государственном реестре недвижимости		определены в результате выполнения комплексных кадастровых работ				
	X	Y	X	Y			
1	2	3	4	5	6	7	8
1855	—	—	512 216,10	2 252 127,53	Метод спутниковых геодезических измерений (определений)	0,10	—
1856	—	—	512 235,41	2 252 142,90		0,00	
н1857У	—	—	512 229,95	2 252 156,58		Mt = 0,02	
1858	—	—	512 227,71	2 252 161,29		0,02	
1852	—	—	512 209,02	2 252 147,59			
1859	—	—	512 209,62	2 252 145,43			
1860	—	—	512 212,92	2 252 134,96			
1855	—	—	512 216,10	2 252 127,53		0,10	

2. Сведения о частях границ уточняемого земельного участка с кадастровым номером 73:19:083501:672 :

Обозначение части границ		Горизонтальное проложение (S), м	Описание прохождения части границ	Сведения о согласовании местоположения границ (согласовано/спорное)
от т.	до т.			
1	2	3	4	5

1	2	3	4	5
1855	1856	24,68	—	согласовано
1856	н1857У	14,73		
н1857У	1858	5,22		
1858	1852	23,17		
1852	1859	2,24		
1859	1860	10,98		
1860	1855	8,08		

3. Сведения о характеристиках уточняемого земельного участка с кадастровым номером 73:19:083501:672 :

№ п/п	Наименование характеристики земельного участка	Значение характеристики
1	2	3
1.	Адрес земельного участка	—
1.1.	Сведения о местоположении земельного участка (при отсутствии адреса) в структурированном в соответствии с федеральной информационной адресной системой виде	
1.2.	Дополнительные сведения о местоположении земельного участка	обл Ульяновская р-н Ульяновский Садоводческое товарищество "Радуга" средняя участок 243
2.	Площадь земельного участка ± величина погрешности определения (вычисления) площади ($P \pm \Delta P$), м ²	481 ± 8,00
3.	Формула, примененная для вычисления предельной погрешности определения площади земельного участка, с подставленными значениями и итоговые (вычисленные) значения	$3,5 * 0,10 * \sqrt{(481,00)} = 8$
4.	Площадь земельного участка согласно сведениям Единого государственного реестра недвижимости (Ркад), м ²	500,00
5.	Оценка расхождения Р и Ркад ($P - P_{кад}$), м ²	19
6.	Предельный минимальный и максимальный размеры земельного участка (Рмин и Рмакс), м ²	— —
7.	Вид (виды) разрешенного использования	Для садоводства
7.1.	Дополнительные сведения об использовании земельного участка	—
8.	Кадастровый или иной государственный учетный номер (инвентарный) здания, сооружения, объекта незавершенного строительства, расположенного на земельном участке	—
9.	Сведения о земельных участках (землях общего пользования, территории общего пользования), посредством которых обеспечивается доступ	—

1	2	3
10.	Иные сведения	—

4. Пояснения к сведениям об уточняемом земельном участке с кадастровым номером 73:19:083501:672 :

1.	—
----	---

1. Сведения о характерных точках границ уточняемого земельного участка с кадастровым номером 73:19:083501:676 :
 Система координат МСК-73, зона 2 Зона № 2

Обозначение характерных точек границ	Координаты, м				Метод определения координат	Формулы, примененные для расчета средней квадратической погрешности определения координат характерных точек границ (Mt), с подставленными в такие формулы значениями и итоговые (вычисленные) значения Mt, м	Описание закрепления точки
	содержатся в Едином государственном реестре недвижимости		определены в результате выполнения комплексных кадастровых работ				
	X	Y	X	Y			
1	2	3	4	5	6	7	8
1849	—	—	512 189,85	2 252 131,53	Метод спутниковых геодезических измерений (определений)	0,02	—
1850	—	—	512 191,22	2 252 132,91			
1851	—	—	512 204,63	2 252 143,69			
1852	—	—	512 209,02	2 252 147,59		0,10	
1853	—	—	512 201,40	2 252 164,59			
1854	—	—	512 179,42	2 252 152,45			
1849	—	—	512 189,85	2 252 131,53		0,02	

2. Сведения о частях границ уточняемого земельного участка с кадастровым номером 73:19:083501:676 :

Обозначение части границ		Горизонтальное проложение (S), м	Описание прохождения части границ	Сведения о согласовании местоположения границ (согласовано/спорное)
от т.	до т.			
1	2	3	4	5
1849	1850	1,94	—	согласовано

1	2	3	4	5
1850	1851	17,21	—	согласовано
1851	1852	5,87		
1852	1853	18,63		
1853	1854	25,11		
1854	1849	23,38		

3. Сведения о характеристиках уточняемого земельного участка с кадастровым номером 73:19:083501:676 :

№ п/п	Наименование характеристики земельного участка	Значение характеристики
1	2	3
1.	Адрес земельного участка	—
1.1.	Сведения о местоположении земельного участка (при отсутствии адреса) в структурированном в соответствии с федеральной информационной адресной системой виде	
1.2.	Дополнительные сведения о местоположении земельного участка	обл Ульяновская р-н Ульяновский Садоводческое товарищество "Радуга" средняя участок 247
2.	Площадь земельного участка ± величина погрешности определения (вычисления) площади ($P \pm \Delta P$), м ²	518 ± 8,00
3.	Формула, примененная для вычисления предельной погрешности определения площади земельного участка, с подставленными значениями и итоговые (вычисленные) значения	$3,5 * 0,10 * \sqrt{(518,00)} = 8$
4.	Площадь земельного участка согласно сведениям Единого государственного реестра недвижимости (Ркад), м ²	500,00
5.	Оценка расхождения Р и Ркад ($P - P_{кад}$), м ²	18
6.	Предельный минимальный и максимальный размеры земельного участка (Рмин и Рмакс), м ²	— —
7.	Вид (виды) разрешенного использования	Для садоводства
7.1.	Дополнительные сведения об использовании земельного участка	—
8.	Кадастровый или иной государственный учетный номер (инвентарный) здания, сооружения, объекта незавершенного строительства, расположенного на земельном участке	—
9.	Сведения о земельных участках (землях общего пользования, территории общего пользования), посредством которых обеспечивается доступ	—
10.	Иные сведения	—

4. Пояснения к сведениям об уточняемом земельном участке с кадастровым номером 73:19:083501:676 :

1. _____

1. Сведения о характерных точках границ уточняемого земельного участка с кадастровым номером 73:19:083501:678 :
 Система координат МСК-73, зона 2 Зона № 2

Обозначение характерных точек границ	Координаты, м				Метод определения координат	Формулы, примененные для расчета средней квадратической погрешности определения координат характерных точек границ (Mt), с подставленными в такие формулы значениями и итоговые (вычисленные) значения Mt, м	Описание закрепления точки
	содержатся в Едином государственном реестре недвижимости		определены в результате выполнения комплексных кадастровых работ				
	X	Y	X	Y			
1	2	3	4	5	6	7	8
1858	—	—	512 227,71	2 252 161,29	Метод спутниковых геодезических измерений (определений)	0,02	—
н1857У	—	—	512 229,95	2 252 156,58		Mt = 0,02	
н1861У	—	—	512 250,28	2 252 175,26		Mt = 0,10	
н1862У	—	—	512 246,44	2 252 186,94		Mt = 0,00	
1863	—	—	512 244,43	2 252 186,80		0,00	
1864	—	—	512 241,63	2 252 185,59			
1865	—	—	512 235,57	2 252 183,43			
1866	—	—	512 219,98	2 252 177,49			
1858	—	—	512 227,71	2 252 161,29			

2. Сведения о частях границ уточняемого земельного участка с кадастровым номером 73:19:083501:678 :

Обозначение части границ		Горизонтальное проложение (S), м	Описание прохождения части границ	Сведения о согласовании местоположения границ (согласовано/спорное)
от т.	до т.			
1	2	3	4	5
1858	н1857У	5,22	—	согласовано

1	2	3	4	5
н1857У	н1861У	27,61	—	согласовано
н1861У	н1862У	12,30		
н1862У	1863	2,01		
1863	1864	3,05		
1864	1865	6,43		
1865	1866	16,68		
1866	1858	17,95		

3. Сведения о характеристиках уточняемого земельного участка с кадастровым номером 73:19:083501:678 :

№ п/п	Наименование характеристики земельного участка	Значение характеристики
1	2	3
1.	Адрес земельного участка	—
1.1.	Сведения о местоположении земельного участка (при отсутствии адреса) в структурированном в соответствии с федеральной информационной адресной системой виде	
1.2.	Дополнительные сведения о местоположении земельного участка	обл. Ульяновская, р-н Ульяновский, с/т "Радуга" средняя, участок 249
2.	Площадь земельного участка ± величина погрешности определения (вычисления) площади ($P \pm \Delta P$), м ²	485 ± 8,00
3.	Формула, примененная для вычисления предельной погрешности определения площади земельного участка, с подставленными значениями и итоговые (вычисленные) значения	$3,5 * 0,10 * \sqrt{(485,00)} = 8$
4.	Площадь земельного участка согласно сведениям Единого государственного реестра недвижимости (Ркад), м ²	506,00
5.	Оценка расхождения Р и Ркад ($P - P_{кад}$), м ²	21
6.	Предельный минимальный и максимальный размеры земельного участка (Рмин и Рмакс), м ²	— —
7.	Вид (виды) разрешенного использования	Для садоводства
7.1.	Дополнительные сведения об использовании земельного участка	—
8.	Кадастровый или иной государственный учетный номер (инвентарный) здания, сооружения, объекта незавершенного строительства, расположенного на земельном участке	—
9.	Сведения о земельных участках (землях общего пользования, территории общего пользования), посредством которых обеспечивается доступ	—

1	2	3
10.	Иные сведения	—

4. Пояснения к сведениям об уточняемом земельном участке с кадастровым номером 73:19:083501:678 :

1.	—
----	---

1. Сведения о характерных точках границ уточняемого земельного участка с кадастровым номером 73:19:083501:679 :
Система координат МСК-73, зона 2 Зона № 2

Обозначение характерных точек границ	Координаты, м				Метод определения координат	Формулы, примененные для расчета средней квадратической погрешности определения координат характерных точек границ (Mt), с подставленными в такие формулы значениями и итоговые (вычисленные) значения Mt, м	Описание закрепления точки
	содержатся в Едином государственном реестре недвижимости		определены в результате выполнения комплексных кадастровых работ				
	X	Y	X	Y			
1	2	3	4	5	6	7	8
н1438У	—	—	511 732,88	2 251 997,38	Метод спутниковых геодезических измерений (определений)	Mt = 0,10	—
н1437У	—	—	511 755,13	2 252 013,21			
н1436У	—	—	511 757,70	2 252 009,92			
н1435У	—	—	511 761,89	2 252 012,78			
1439	—	—	511 754,56	2 252 024,07			
н1440У	—	—	511 721,10	2 252 007,21			
н1438У	—	—	511 732,88	2 251 997,38			

2. Сведения о частях границ уточняемого земельного участка с кадастровым номером 73:19:083501:679 :

Обозначение части границ		Горизонтальное проложение (S), м	Описание прохождения части границ	Сведения о согласовании местоположения границ (согласовано/спорное)
от т.	до т.			
1	2	3	4	5
н1438У	н1437У	27,31	—	согласовано

1	2	3	4	5
н1437У	н1436У	4,17	—	согласовано
н1436У	н1435У	5,07		
н1435У	1439	13,46		
1439	н1440У	37,47		
н1440У	н1438У	15,34		

3. Сведения о характеристиках уточняемого земельного участка с кадастровым номером 73:19:083501:679 :

№ п/п	Наименование характеристики земельного участка	Значение характеристики
1	2	3
1.	Адрес земельного участка	—
1.1.	Сведения о местоположении земельного участка (при отсутствии адреса) в структурированном в соответствии с федеральной информационной адресной системой виде	
1.2.	Дополнительные сведения о местоположении земельного участка	Местоположение установлено относительно ориентира, расположенного в границах участка. Почтовый адрес ориентира: обл Ульяновская р-н Ульяновский Садоводческое товарищество "Радуга" подлесная участок 1.
2.	Площадь земельного участка ± величина погрешности определения (вычисления) площади ($P \pm \Delta P$), м ²	436 ± 7,00
3.	Формула, примененная для вычисления предельной погрешности определения площади земельного участка, с подставленными значениями и итоговые (вычисленные) значения	$3,5 * 0,10 * \sqrt{(436,00)} = 7$
4.	Площадь земельного участка согласно сведениям Единого государственного реестра недвижимости (Ркад), м ²	436,00
5.	Оценка расхождения Р и Ркад ($P - P_{кад}$), м ²	0
6.	Предельный минимальный и максимальный размеры земельного участка (Рмин и Рмакс), м ²	— —
7.	Вид (виды) разрешенного использования	Для садоводства
7.1.	Дополнительные сведения об использовании земельного участка	—
8.	Кадастровый или иной государственный учетный номер (инвентарный) здания, сооружения, объекта незавершенного строительства, расположенного на земельном участке	—
9.	Сведения о земельных участках (землях общего пользования, территории общего пользования), посредством которых обеспечивается доступ	—
10.	Иные сведения	—

4. Пояснения к сведениям об уточняемом земельном участке с кадастровым номером 73:19:083501:679 :

1. —

1. Сведения о характерных точках границ уточняемого земельного участка с кадастровым номером 73:19:083501:680 :

Система координат МСК-73, зона 2 Зона № 2

Обозначение характерных точек границ	Координаты, м				Метод определения координат	Формулы, примененные для расчета средней квадратической погрешности определения координат характерных точек границ (Mt), с подставленными в такие формулы значениями и итоговые (вычисленные) значения Mt, м	Описание закрепления точки
	содержатся в Едином государственном реестре недвижимости		определены в результате выполнения комплексных кадастровых работ				
	X	Y	X	Y			
1	2	3	4	5	6	7	8
1432	—	—	511 744,10	2 251 989,33	Метод спутниковых геодезических измерений (определений)	0,10	—
1433	—	—	511 754,96	2 251 998,40			
1434	—	—	511 765,78	2 252 007,07			
н1435У	—	—	511 761,89	2 252 012,78		Mt = 0,10	
н1436У	—	—	511 757,70	2 252 009,92			
н1437У	—	—	511 755,13	2 252 013,21			
н1438У	—	—	511 732,88	2 251 997,38			
1432	—	—	511 744,10	2 251 989,33		0,10	

2. Сведения о частях границ уточняемого земельного участка с кадастровым номером 73:19:083501:680 :

Обозначение части границ		Горизонтальное проложение (S), м	Описание прохождения части границ	Сведения о согласовании местоположения границ (согласовано/спорное)
от т.	до т.			
1	2	3	4	5
1432	1433	14,15	—	согласовано
1433	1434	13,87		

1	2	3	4	5
1434	н1435У	6,91	—	согласовано
н1435У	н1436У	5,07		
н1436У	н1437У	4,17		
н1437У	н1438У	27,31		
н1438У	1432	13,81		

3. Сведения о характеристиках уточняемого земельного участка с кадастровым номером 73:19:083501:680 :

№ п/п	Наименование характеристики земельного участка	Значение характеристики
1	2	3
1.	Адрес земельного участка	—
1.1.	Сведения о местоположении земельного участка (при отсутствии адреса) в структурированном в соответствии с федеральной информационной адресной системой виде	
1.2.	Дополнительные сведения о местоположении земельного участка	Местоположение установлено относительно ориентира, расположенного в границах участка. Почтовый адрес ориентира: Ульяновская область, р-н Ульяновский, снт "Радуга" подлесная, уч. 1 а.
2.	Площадь земельного участка ± величина погрешности определения (вычисления) площади ($P \pm \Delta P$), м ²	345 ± 7,00
3.	Формула, примененная для вычисления предельной погрешности определения площади земельного участка, с подставленными значениями и итоговые (вычисленные) значения	$3,5 * 0,10 * \sqrt{(345,00)} = 7$
4.	Площадь земельного участка согласно сведениям Единого государственного реестра недвижимости (Ркад), м ²	374,00
5.	Оценка расхождения Р и Ркад ($P - P_{кад}$), м ²	29
6.	Предельный минимальный и максимальный размеры земельного участка (Рмин и Рмакс), м ²	— —
7.	Вид (виды) разрешенного использования	Для садоводства
7.1.	Дополнительные сведения об использовании земельного участка	—
8.	Кадастровый или иной государственный учетный номер (инвентарный) здания, сооружения, объекта незавершенного строительства, расположенного на земельном участке	—
9.	Сведения о земельных участках (землях общего пользования, территории общего пользования), посредством которых обеспечивается доступ	—
10.	Иные сведения	—

4. Пояснения к сведениям об уточняемом земельном участке с кадастровым номером 73:19:083501:680 :

1. —

1. Сведения о характерных точках границ уточняемого земельного участка с кадастровым номером 73:19:083501:682 :

Система координат МСК-73, зона 2 Зона № 2

Обозначение характерных точек границ	Координаты, м				Метод определения координат	Формулы, примененные для расчета средней квадратической погрешности определения координат характерных точек границ (Mt), с подставленными в такие формулы значениями и итоговые (вычисленные) значения Mt, м	Описание закрепления точки
	содержатся в Едином государственном реестре недвижимости		определены в результате выполнения комплексных кадастровых работ				
	X	Y	X	Y			
1	2	3	4	5	6	7	8
568	—	—	511 804,85	2 252 028,35	Аналитический метод	Mt = 0,10	—
569	—	—	511 793,45	2 252 046,19		0,10	
570	—	—	511 773,49	2 252 036,52			
571	—	—	511 788,05	2 252 017,21			
568	—	—	511 804,85	2 252 028,35		Mt = 0,10	

2. Сведения о частях границ уточняемого земельного участка с кадастровым номером 73:19:083501:682 :

Обозначение части границ		Горизонтальное проложение (S), м	Описание прохождения части границ	Сведения о согласовании местоположения границ (согласовано/спорное)
от т.	до т.			
1	2	3	4	5
568	569	21,17	—	согласовано
569	570	22,18		
570	571	24,18		
571	568	20,16		

3. Сведения о характеристиках уточняемого земельного участка с кадастровым номером 73:19:083501:682 :

№ п/п	Наименование характеристики земельного участка	Значение характеристики
1	2	3
1		

1	2	3
1.	Адрес земельного участка	—
1.1.	Сведения о местоположении земельного участка (при отсутствии адреса) в структурированном в соответствии с федеральной информационной адресной системой виде	
1.2.	Дополнительные сведения о местоположении земельного участка	Ульяновская область, г. Ульяновск, садоводческое товарищество "Радуга" подлесная, участок 3
2.	Площадь земельного участка ± величина погрешности определения (вычисления) площади ($P \pm \Delta P$), м ²	476 ± 8,00
3.	Формула, примененная для вычисления предельной погрешности определения площади земельного участка, с подставленными значениями и итоговые (вычисленные) значения	$3,5 * 0,10 * \sqrt{(476,00)} = 8$
4.	Площадь земельного участка согласно сведениям Единого государственного реестра недвижимости (Ркад), м ²	429,00
5.	Оценка расхождения Р и Ркад ($P - P_{кад}$), м ²	47
6.	Предельный минимальный и максимальный размеры земельного участка (Рмин и Рмакс), м ²	— —
7.	Вид (виды) разрешенного использования	Для коллективного садоводства
7.1.	Дополнительные сведения об использовании земельного участка	—
8.	Кадастровый или иной государственный учетный номер (инвентарный) здания, сооружения, объекта незавершенного строительства, расположенного на земельном участке	—
9.	Сведения о земельных участках (землях общего пользования, территории общего пользования), посредством которых обеспечивается доступ	—
10.	Иные сведения	—
4. Пояснения к сведениям об уточняемом земельном участке с кадастровым номером		73:19:083501:682 :
1.	—	—

1. Сведения о характерных точках границ уточняемого земельного участка с кадастровым номером 73:19:083501:686 :
 Система координат МСК-73, зона 2 Зона № 2

Обозначение характерных точек границ	Координаты, м				Метод определения координат	Формулы, примененные для расчета средней квадратической погрешности определения координат характерных точек границ (Mt), с подставленными в такие формулы значениями и итоговые (вычисленные) значения Mt, м	Описание закрепления точки
	содержатся в Едином государственном реестре недвижимости		определены в результате выполнения комплексных кадастровых работ				
	X	Y	X	Y			
1	2	3	4	5	6	7	8
571	—	—	511 788,05	2 252 017,21	Аналитический метод	0,10	—
572	—	—	511 772,02	2 252 006,11	Метод спутниковых геодезических измерений (определений)	Mt = 0,10	
573	—	—	511 771,07	2 252 005,45			
н574У	—	—	511 783,92	2 251 990,24			
н575У	—	—	511 786,44	2 251 991,38			
н576У	—	—	511 800,06	2 252 000,41			
571	—	—	511 788,05	2 252 017,21	Аналитический метод	0,10	

2. Сведения о частях границ уточняемого земельного участка с кадастровым номером 73:19:083501:686 :

Обозначение части границ		Горизонтальное проложение (S), м	Описание прохождения части границ	Сведения о согласовании местоположения границ (согласовано/спорное)
от т.	до т.			
1	2	3	4	5
571	572	19,50	—	согласовано
572	573	1,16		
573	н574У	19,91		
н574У	н575У	2,77		
н575У	н576У	16,34		
н576У	571	20,65		

3. Сведения о характеристиках уточняемого земельного участка с кадастровым номером 73:19:083501:686 :

№ п/п	Наименование характеристики земельного участка	Значение характеристики
1	2	3
1.	Адрес земельного участка	—
1.1.	Сведения о местоположении земельного участка (при отсутствии адреса) в структурированном в соответствии с федеральной информационной адресной системой виде	
1.2.	Дополнительные сведения о местоположении земельного участка	Ульяновская область, г. Ульяновск, садоводческое товарищество "Радуга" подлесная, участок 7
2.	Площадь земельного участка ± величина погрешности определения (вычисления) площади ($P \pm \Delta P$), м ²	405 ± 7,00
3.	Формула, примененная для вычисления предельной погрешности определения площади земельного участка, с подставленными значениями и итоговые (вычисленные) значения	$3,5 * 0,10 * \sqrt{(405,00)} = 7$
4.	Площадь земельного участка согласно сведениям Единого государственного реестра недвижимости (Ркад), м ²	372,00
5.	Оценка расхождения Р и Ркад ($P - P_{кад}$), м ²	33
6.	Предельный минимальный и максимальный размеры земельного участка (Рмин и Рмакс), м ²	— —
7.	Вид (виды) разрешенного использования	Для садоводства
7.1.	Дополнительные сведения об использовании земельного участка	—
8.	Кадастровый или иной государственный учетный номер (инвентарный) здания, сооружения, объекта незавершенного строительства, расположенного на земельном участке	—
9.	Сведения о земельных участках (землях общего пользования, территории общего пользования), посредством которых обеспечивается доступ	—
10.	Иные сведения	—

4. Пояснения к сведениям об уточняемом земельном участке с кадастровым номером 73:19:083501:686 :

1.	—
----	---

1. Сведения о характерных точках границ уточняемого земельного участка с кадастровым номером 73:19:083501:687 :
 Система координат МСК-73, зона 2 Зона № 2

Обозначение характерных точек границ	Координаты, м				Метод определения координат	Формулы, примененные для расчета средней квадратической погрешности определения координат характерных точек границ (Mt), с подставленными в такие формулы значениями и итоговые (вычисленные) значения Mt, м	Описание закрепления точки
	содержатся в Едином государственном реестре недвижимости		определены в результате выполнения комплексных кадастровых работ				
	X	Y	X	Y			
1	2	3	4	5	6	7	8
н577У	—	—	511 804,47	2 252 028,11	Метод спутниковых геодезических измерений (определений)	Mt = 0,10	—
571	—	—	511 788,05	2 252 017,21	Аналитический метод	0,10	
н576У	—	—	511 800,06	2 252 000,41	Метод спутниковых геодезических измерений (определений)	Mt = 0,10	
578	—	—	511 806,71	2 252 005,39			
579	—	—	511 815,28	2 252 011,97			
н577У	—	—	511 804,47	2 252 028,11			

2. Сведения о частях границ уточняемого земельного участка с кадастровым номером 73:19:083501:687 :

Обозначение части границ		Горизонтальное проложение (S), м	Описание прохождения части границ	Сведения о согласовании местоположения границ (согласовано/спорное)
от т.	до т.			
1	2	3	4	5
н577У	571	19,71	—	согласовано
571	н576У	20,65		
н576У	578	8,31		
578	579	10,80		
579	н577У	19,43		

3. Сведения о характеристиках уточняемого земельного участка с кадастровым номером 73:19:083501:687 :

№ п/п	Наименование характеристики земельного участка	Значение характеристики
1	2	3

1	2	3
1.	Адрес земельного участка	—
1.1.	Сведения о местоположении земельного участка (при отсутствии адреса) в структурированном в соответствии с федеральной информационной адресной системой виде	
1.2.	Дополнительные сведения о местоположении земельного участка	Ульяновская область, г. Ульяновск, садоводческое товарищество "Радуга" подлесная, участок 8
2.	Площадь земельного участка ± величина погрешности определения (вычисления) площади ($P \pm \Delta P$), м ²	389 ± 7,00
3.	Формула, примененная для вычисления предельной погрешности определения площади земельного участка, с подставленными значениями и итоговые (вычисленные) значения	$3,5 * 0,10 * \sqrt{(389,00)} = 7$
4.	Площадь земельного участка согласно сведениям Единого государственного реестра недвижимости (Ркад), м ²	374,00
5.	Оценка расхождения P и Ркад ($P - P_{кад}$), м ²	15
6.	Предельный минимальный и максимальный размеры земельного участка (Рмин и Рмакс), м ²	— —
7.	Вид (виды) разрешенного использования	Для садоводства
7.1.	Дополнительные сведения об использовании земельного участка	—
8.	Кадастровый или иной государственный учетный номер (инвентарный) здания, сооружения, объекта незавершенного строительства, расположенного на земельном участке	—
9.	Сведения о земельных участках (землях общего пользования, территории общего пользования), посредством которых обеспечивается доступ	—
10.	Иные сведения	—
4. Пояснения к сведениям об уточняемом земельном участке с кадастровым номером		73:19:083501:687 :
1.	—	—

1. Сведения о характерных точках границ уточняемого земельного участка с кадастровым номером 73:19:083501:688 :
 Система координат МСК-73, зона 2 Зона № 2

Обозначение характерных точек границ	Координаты, м				Метод определения координат	Формулы, примененные для расчета средней квадратической погрешности определения координат характерных точек границ (Mt), с подставленными в такие формулы значениями и итоговые (вычисленные) значения Mt, м	Описание закрепления точки
	содержатся в Едином государственном реестре недвижимости		определены в результате выполнения комплексных кадастровых работ				
	X	Y	X	Y			
1	2	3	4	5	6	7	8
580	—	—	511 829,81	2 252 022,34	Метод спутниковых геодезических измерений (определений)	Mt = 0,10	—
583	—	—	511 846,98	2 252 033,59		0,10	
584	—	—	511 837,08	2 252 048,97		Mt = 0,10	
581	—	—	511 820,43	2 252 038,07			
580	—	—	511 829,81	2 252 022,34			

2. Сведения о частях границ уточняемого земельного участка с кадастровым номером 73:19:083501:688 :

Обозначение части границ		Горизонтальное проложение (S), м	Описание прохождения части границ	Сведения о согласовании местоположения границ (согласовано/спорное)
от т.	до т.			
1	2	3	4	5
580	583	20,53	—	согласовано
583	584	18,29		
584	581	19,90		
581	580	18,31		

3. Сведения о характеристиках уточняемого земельного участка с кадастровым номером 73:19:083501:688 :

№ п/п	Наименование характеристики земельного участка	Значение характеристики
1	2	3

1	2	3
1.	Адрес земельного участка	—
1.1.	Сведения о местоположении земельного участка (при отсутствии адреса) в структурированном в соответствии с федеральной информационной адресной системой виде	
1.2.	Дополнительные сведения о местоположении земельного участка	обл Ульяновская р-н Ульяновский Садоводческое товарищество "Радуга" подлесная участок 10
2.	Площадь земельного участка ± величина погрешности определения (вычисления) площади ($P \pm \Delta P$), м ²	370 ± 7,00
3.	Формула, примененная для вычисления предельной погрешности определения площади земельного участка, с подставленными значениями и итоговые (вычисленные) значения	$3,5 * 0,10 * \sqrt{(370,00)} = 7$
4.	Площадь земельного участка согласно сведениям Единого государственного реестра недвижимости (Ркад), м ²	316,00
5.	Оценка расхождения Р и Ркад ($P - P_{кад}$), м ²	54
6.	Предельный минимальный и максимальный размеры земельного участка (Рмин и Рмакс), м ²	— —
7.	Вид (виды) разрешенного использования	Для садоводства
7.1.	Дополнительные сведения об использовании земельного участка	—
8.	Кадастровый или иной государственный учетный номер (инвентарный) здания, сооружения, объекта незавершенного строительства, расположенного на земельном участке	—
9.	Сведения о земельных участках (землях общего пользования, территории общего пользования), посредством которых обеспечивается доступ	—
10.	Иные сведения	—
4. Пояснения к сведениям об уточняемом земельном участке с кадастровым номером		73:19:083501:688 :
1.	—	—

1. Сведения о характерных точках границ уточняемого земельного участка с кадастровым номером 73:19:083501:689 :
 Система координат МСК-73, зона 2 Зона № 2

Обозначение характерных точек границ	Координаты, м				Метод определения координат	Формулы, примененные для расчета средней квадратической погрешности определения координат характерных точек границ (Mt), с подставленными в такие формулы значениями и итоговые (вычисленные) значения Mt, м	Описание закрепления точки
	содержатся в Едином государственном реестре недвижимости		определены в результате выполнения комплексных кадастровых работ				
	X	Y	X	Y			
1	2	3	4	5	6	7	8
583	—	—	511 846,98	2 252 033,59	Метод спутниковых геодезических измерений (определений)	Mt = 0,10	—
585	—	—	511 858,91	2 252 041,41			
586	—	—	511 858,81	2 252 041,82			
587	—	—	511 863,12	2 252 044,41			
588	—	—	511 863,72	2 252 044,48			
589	—	—	511 853,73	2 252 060,08			
584	—	—	511 837,08	2 252 048,97		0,10	
583	—	—	511 846,98	2 252 033,59		Mt = 0,10	

2. Сведения о частях границ уточняемого земельного участка с кадастровым номером 73:19:083501:689 :

Обозначение части границ		Горизонтальное проложение (S), м	Описание прохождения части границ	Сведения о согласовании местоположения границ (согласовано/спорное)
от т.	до т.			
1	2	3	4	5
583	585	14,26	—	согласовано
585	586	0,42		
586	587	5,03		
587	588	0,60		

1	2	3	4	5
588	589	18,52	—	согласовано
589	584	20,02		
584	583	18,29		

3. Сведения о характеристиках уточняемого земельного участка с кадастровым номером 73:19:083501:689 :

№ п/п	Наименование характеристики земельного участка	Значение характеристики
1	2	3
1.	Адрес земельного участка	—
1.1.	Сведения о местоположении земельного участка (при отсутствии адреса) в структурированном в соответствии с федеральной информационной адресной системой виде	
1.2.	Дополнительные сведения о местоположении земельного участка	Местоположение установлено относительно ориентира, расположенного в границах участка. Почтовый адрес ориентира: обл Ульяновская р-н Ульяновский Садоводческое товарищество "Радуга" подлесная участок 11.
2.	Площадь земельного участка ± величина погрешности определения (вычисления) площади ($P \pm \Delta P$), м ²	366 ± 7,00
3.	Формула, примененная для вычисления предельной погрешности определения площади земельного участка, с подставленными значениями и итоговые (вычисленные) значения	$3,5 * 0,10 * \sqrt{(366,00)} = 7$
4.	Площадь земельного участка согласно сведениям Единого государственного реестра недвижимости (Ркад), м ²	359,00
5.	Оценка расхождения Р и Ркад ($P - P_{кад}$), м ²	7
6.	Предельный минимальный и максимальный размеры земельного участка (Рмин и Рмакс), м ²	— —
7.	Вид (виды) разрешенного использования	Для садоводства
7.1.	Дополнительные сведения об использовании земельного участка	—
8.	Кадастровый или иной государственный учетный номер (инвентарный) здания, сооружения, объекта незавершенного строительства, расположенного на земельном участке	—
9.	Сведения о земельных участках (землях общего пользования, территории общего пользования), посредством которых обеспечивается доступ	—
10.	Иные сведения	—

4. Пояснения к сведениям об уточняемом земельном участке с кадастровым номером 73:19:083501:689 :

1.	—
----	---

1. Сведения о характерных точках границ уточняемого земельного участка с кадастровым номером 73:19:083501:690 :
 Система координат МСК-73, зона 2 Зона № 2

Обозначение характерных точек границ	Координаты, м				Метод определения координат	Формулы, примененные для расчета средней квадратической погрешности определения координат характерных точек границ (Mt), с подставленными в такие формулы значениями и итоговые (вычисленные) значения Mt, м	Описание закрепления точки
	содержатся в Едином государственном реестре недвижимости		определены в результате выполнения комплексных кадастровых работ				
	X	Y	X	Y			
1	2	3	4	5	6	7	8
588	—	—	511 863,72	2 252 044,48	Метод спутниковых геодезических измерений (определений)	Mt = 0,10	—
590	—	—	511 868,57	2 252 047,81			
591	—	—	511 879,57	2 252 054,92			
592	—	—	511 875,81	2 252 060,80		0,10	
593	—	—	511 869,49	2 252 070,97			
589	—	—	511 853,73	2 252 060,08			
588	—	—	511 863,72	2 252 044,48		Mt = 0,10	

2. Сведения о частях границ уточняемого земельного участка с кадастровым номером 73:19:083501:690 :

Обозначение части границ		Горизонтальное проложение (S), м	Описание прохождения части границ	Сведения о согласовании местоположения границ (согласовано/спорное)
от т.	до т.			
1	2	3	4	5
588	590	5,88	—	согласовано
590	591	13,10		
591	592	6,98		
592	593	11,97		
593	589	19,16		
589	588	18,52		

3. Сведения о характеристиках уточняемого земельного участка с кадастровым номером 73:19:083501:690 :

№ п/п	Наименование характеристики земельного участка	Значение характеристики
1	2	3
1.	Адрес земельного участка	—
1.1.	Сведения о местоположении земельного участка (при отсутствии адреса) в структурированном в соответствии с федеральной информационной адресной системой виде	
1.2.	Дополнительные сведения о местоположении земельного участка	Ульяновская область, г. Ульяновск, садоводческое товарищество "Радуга" подлесная, участок 12
2.	Площадь земельного участка ± величина погрешности определения (вычисления) площади ($P \pm \Delta P$), м ²	356 ± 7,00
3.	Формула, примененная для вычисления предельной погрешности определения площади земельного участка, с подставленными значениями и итоговые (вычисленные) значения	$3,5 * 0,10 * \sqrt{(356,00)} = 7$
4.	Площадь земельного участка согласно сведениям Единого государственного реестра недвижимости (Ркад), м ²	346,00
5.	Оценка расхождения Р и Ркад ($P - P_{кад}$), м ²	10
6.	Предельный минимальный и максимальный размеры земельного участка (Рмин и Рмакс), м ²	— —
7.	Вид (виды) разрешенного использования	Для садоводства
7.1.	Дополнительные сведения об использовании земельного участка	—
8.	Кадастровый или иной государственный учетный номер (инвентарный) здания, сооружения, объекта незавершенного строительства, расположенного на земельном участке	—
9.	Сведения о земельных участках (землях общего пользования, территории общего пользования), посредством которых обеспечивается доступ	—
10.	Иные сведения	—

4. Пояснения к сведениям об уточняемом земельном участке с кадастровым номером 73:19:083501:690 :

1.	—
----	---

1. Сведения о характерных точках границ уточняемого земельного участка с кадастровым номером 73:19:083501:694 :
 Система координат МСК-73, зона 2 Зона № 2

Обозначение характерных точек границ	Координаты, м				Метод определения координат	Формулы, примененные для расчета средней квадратической погрешности определения координат характерных точек границ (Mt), с подставленными в такие формулы значениями и итоговые (вычисленные) значения Mt, м	Описание закрепления точки
	содержатся в Едином государственном реестре недвижимости		определены в результате выполнения комплексных кадастровых работ				
	X	Y	X	Y			
1	2	3	4	5	6	7	8
594	—	—	511 932,37	2 252 090,72	Метод спутниковых геодезических измерений (определений)	Mt = 0,10	—
595	—	—	511 952,22	2 252 103,82			
н596У	—	—	511 953,01	2 252 104,37			
597	—	—	511 945,35	2 252 118,85			
598	—	—	511 922,85	2 252 108,36			
594	—	—	511 932,37	2 252 090,72			

2. Сведения о частях границ уточняемого земельного участка с кадастровым номером 73:19:083501:694 :

Обозначение части границ		Горизонтальное проложение (S), м	Описание прохождения части границ	Сведения о согласовании местоположения границ (согласовано/спорное)
от т.	до т.			
1	2	3	4	5
594	595	23,78	—	согласовано
595	н596У	0,96		
н596У	597	16,38		
597	598	24,83		
598	594	20,04		

3. Сведения о характеристиках уточняемого земельного участка с кадастровым номером 73:19:083501:694 :

№ п/п	Наименование характеристики земельного участка	Значение характеристики
1	2	3
1	2	3

1	2	3
1.	Адрес земельного участка	—
1.1.	Сведения о местоположении земельного участка (при отсутствии адреса) в структурированном в соответствии с федеральной информационной адресной системой виде	
1.2.	Дополнительные сведения о местоположении земельного участка	Местоположение установлено относительно ориентира, расположенного в границах участка. Почтовый адрес ориентира: обл Ульяновская р-н Ульяновский Садоводческое товарищество "Радуга" подлесная участок 16.
2.	Площадь земельного участка \pm величина погрешности определения (вычисления) площади ($P \pm \Delta P$), м ²	450 \pm 7,00
3.	Формула, примененная для вычисления предельной погрешности определения площади земельного участка, с подставленными значениями и итоговые (вычисленные) значения	$3,5 * 0,10 * \sqrt{(450,00)} = 7$
4.	Площадь земельного участка согласно сведениям Единого государственного реестра недвижимости (Ркад), м ²	353,00
5.	Оценка расхождения P и Ркад ($P - P_{кад}$), м ²	97
6.	Предельный минимальный и максимальный размеры земельного участка (Рмин и Рмакс), м ²	— —
7.	Вид (виды) разрешенного использования	Для садоводства
7.1.	Дополнительные сведения об использовании земельного участка	—
8.	Кадастровый или иной государственный учетный номер (инвентарный) здания, сооружения, объекта незавершенного строительства, расположенного на земельном участке	—
9.	Сведения о земельных участках (землях общего пользования, территории общего пользования), посредством которых обеспечивается доступ	—
10.	Иные сведения	—
4. Пояснения к сведениям об уточняемом земельном участке с кадастровым номером		73:19:083501:694 :
1.		—

1. Сведения о характерных точках границ уточняемого земельного участка с кадастровым номером 73:19:083501:696 :
 Система координат МСК-73, зона 2 Зона № 2

Обозначение характерных точек границ	Координаты, м				Метод определения координат	Формулы, примененные для расчета средней квадратической погрешности определения координат характерных точек границ (Mt), с подставленными в такие формулы значениями и итоговые (вычисленные) значения Mt, м	Описание закрепления точки
	содержатся в Едином государственном реестре недвижимости		определены в результате выполнения комплексных кадастровых работ				
	X	Y	X	Y			
1	2	3	4	5	6	7	8
н1429У	—	—	511 809,34	2 252 001,98	Метод спутниковых геодезических измерений (определений)	Mt = 0,10	—
н1430У	—	—	511 789,83	2 251 988,98			
н1431У	—	—	511 789,11	2 251 984,82			
н726У	—	—	511 799,43	2 251 974,40			
н725У	—	—	511 816,11	2 251 993,21			
н1429У	—	—	511 809,34	2 252 001,98			

2. Сведения о частях границ уточняемого земельного участка с кадастровым номером 73:19:083501:696 :

Обозначение части границ		Горизонтальное проложение (S), м	Описание прохождения части границ	Сведения о согласовании местоположения границ (согласовано/спорное)
от т.	до т.			
1	2	3	4	5
н1429У	н1430У	23,44	—	согласовано
н1430У	н1431У	4,22		
н1431У	н726У	14,67		
н726У	н725У	25,14		
н725У	н1429У	11,08		

3. Сведения о характеристиках уточняемого земельного участка с кадастровым номером 73:19:083501:696 :

№ п/п	Наименование характеристики земельного участка	Значение характеристики
1	2	3
1	2	3

1	2	3
1.	Адрес земельного участка	—
1.1.	Сведения о местоположении земельного участка (при отсутствии адреса) в структурированном в соответствии с федеральной информационной адресной системой виде	
1.2.	Дополнительные сведения о местоположении земельного участка	Местоположение установлено относительно ориентира, расположенного в границах участка. Почтовый адрес ориентира: обл Ульяновская р-н Ульяновский Садоводческое товарищество "Радуга" подлесная участок 18.
2.	Площадь земельного участка \pm величина погрешности определения (вычисления) площади ($P \pm \Delta P$), м ²	367 \pm 7,00
3.	Формула, примененная для вычисления предельной погрешности определения площади земельного участка, с подставленными значениями и итоговые (вычисленные) значения	$3,5 * 0,10 * \sqrt{(367,00)} = 7$
4.	Площадь земельного участка согласно сведениям Единого государственного реестра недвижимости (Ркад), м ²	406,00
5.	Оценка расхождения P и Ркад ($P - P_{кад}$), м ²	39
6.	Предельный минимальный и максимальный размеры земельного участка (Рмин и Рмакс), м ²	— —
7.	Вид (виды) разрешенного использования	Для садоводства
7.1.	Дополнительные сведения об использовании земельного участка	—
8.	Кадастровый или иной государственный учетный номер (инвентарный) здания, сооружения, объекта незавершенного строительства, расположенного на земельном участке	—
9.	Сведения о земельных участках (землях общего пользования, территории общего пользования), посредством которых обеспечивается доступ	—
10.	Иные сведения	—
4. Пояснения к сведениям об уточняемом земельном участке с кадастровым номером		73:19:083501:696 :
1.		—

1. Сведения о характерных точках границ уточняемого земельного участка с кадастровым номером 73:19:083501:698 :
 Система координат МСК-73, зона 2 Зона № 2

Обозначение характерных точек границ	Координаты, м				Метод определения координат	Формулы, примененные для расчета средней квадратической погрешности определения координат характерных точек границ (Mt), с подставленными в такие формулы значениями и итоговые (вычисленные) значения Mt, м	Описание закрепления точки
	содержатся в Едином государственном реестре недвижимости		определены в результате выполнения комплексных кадастровых работ				
	X	Y	X	Y			
1	2	3	4	5	6	7	8
599	—	—	511 831,93	2 252 019,24	Метод спутниковых геодезических измерений (определений)	0,10	—
600	—	—	511 835,06	2 252 014,31			
601	—	—	511 841,52	2 252 004,06		Mt = 0,10	
н602У	—	—	511 849,75	2 252 008,83			
603	—	—	511 857,11	2 252 014,82		0,10	
604	—	—	511 848,24	2 252 030,29			
599	—	—	511 831,93	2 252 019,24			

2. Сведения о частях границ уточняемого земельного участка с кадастровым номером 73:19:083501:698 :

Обозначение части границ		Горизонтальное проложение (S), м	Описание прохождения части границ	Сведения о согласовании местоположения границ (согласовано/спорное)
от т.	до т.			
1	2	3	4	5
599	600	5,84	—	согласовано
600	601	12,12		
601	н602У	9,51		
н602У	603	9,49		
603	604	17,83		
604	599	19,70		

3. Сведения о характеристиках уточняемого земельного участка с кадастровым номером 73:19:083501:698 :

№ п/п	Наименование характеристики земельного участка	Значение характеристики
1	2	3
1.	Адрес земельного участка	—
1.1.	Сведения о местоположении земельного участка (при отсутствии адреса) в структурированном в соответствии с федеральной информационной адресной системой виде	
1.2.	Дополнительные сведения о местоположении земельного участка	Местоположение установлено относительно ориентира, расположенного в границах участка. Почтовый адрес ориентира: обл Ульяновская, р-н Ульяновский, Садоводческое товарищество "Радуга" подлесная, участок 20.
2.	Площадь земельного участка ± величина погрешности определения (вычисления) площади ($P \pm \Delta P$), м ²	352 ± 7,00
3.	Формула, примененная для вычисления предельной погрешности определения площади земельного участка, с подставленными значениями и итоговые (вычисленные) значения	$3,5 * 0,10 * \sqrt{(352,00)} = 7$
4.	Площадь земельного участка согласно сведениям Единого государственного реестра недвижимости (Ркад), м ²	390,00
5.	Оценка расхождения Р и Ркад ($P - P_{кад}$), м ²	38
6.	Предельный минимальный и максимальный размеры земельного участка (Рмин и Рмакс), м ²	— —
7.	Вид (виды) разрешенного использования	Для садоводства
7.1.	Дополнительные сведения об использовании земельного участка	—
8.	Кадастровый или иной государственный учетный номер (инвентарный) здания, сооружения, объекта незавершенного строительства, расположенного на земельном участке	—
9.	Сведения о земельных участках (землях общего пользования, территории общего пользования), посредством которых обеспечивается доступ	—
10.	Иные сведения	—

4. Пояснения к сведениям об уточняемом земельном участке с кадастровым номером 73:19:083501:698 :

1.	—
----	---

1. Сведения о характерных точках границ уточняемого земельного участка с кадастровым номером 73:19:083501:700 :
 Система координат МСК-73, зона 2 Зона № 2

Обозначение характерных точек границ	Координаты, м				Метод определения координат	Формулы, примененные для расчета средней квадратической погрешности определения координат характерных точек границ (Mt), с подставленными в такие формулы значениями и итоговые (вычисленные) значения Mt, м	Описание закрепления точки
	содержатся в Едином государственном реестре недвижимости		определены в результате выполнения комплексных кадастровых работ				
	X	Y	X	Y			
1	2	3	4	5	6	7	8
613	—	—	511 865,42	2 252 041,42	Метод спутниковых геодезических измерений (определений)	0,10	—
614	—	—	511 874,67	2 252 026,38			
615	—	—	511 875,00	2 252 026,52			
н616У	—	—	511 891,74	2 252 037,15		Mt = 0,10	
617	—	—	511 882,17	2 252 052,64			
613	—	—	511 865,42	2 252 041,42		0,10	

2. Сведения о частях границ уточняемого земельного участка с кадастровым номером 73:19:083501:700 :

Обозначение части границ		Горизонтальное проложение (S), м	Описание прохождения части границ	Сведения о согласовании местоположения границ (согласовано/спорное)
от т.	до т.			
1	2	3	4	5
613	614	17,66	—	согласовано
614	615	0,36		
615	н616У	19,83		
н616У	617	18,21		
617	613	20,16		

3. Сведения о характеристиках уточняемого земельного участка с кадастровым номером 73:19:083501:700 :

№ п/п	Наименование характеристики земельного участка	Значение характеристики
1	2	3
1	2	3

1	2	3
1.	Адрес земельного участка	—
1.1.	Сведения о местоположении земельного участка (при отсутствии адреса) в структурированном в соответствии с федеральной информационной адресной системой виде	
1.2.	Дополнительные сведения о местоположении земельного участка	Местоположение установлено относительно ориентира, расположенного в границах участка. Почтовый адрес ориентира: Ульяновская область, р-н Ульяновский, садоводческое товарищество "Радуга" подлесная, участок 22.
2.	Площадь земельного участка \pm величина погрешности определения (вычисления) площади ($P \pm \Delta P$), м ²	362 \pm 7,00
3.	Формула, примененная для вычисления предельной погрешности определения площади земельного участка, с подставленными значениями и итоговые (вычисленные) значения	$3,5 * 0,10 * \sqrt{(362,00)} = 7$
4.	Площадь земельного участка согласно сведениям Единого государственного реестра недвижимости (Ркад), м ²	370,00
5.	Оценка расхождения P и Ркад ($P - P_{кад}$), м ²	8
6.	Предельный минимальный и максимальный размеры земельного участка (Рмин и Рмакс), м ²	— —
7.	Вид (виды) разрешенного использования	Для коллективного садоводства
7.1.	Дополнительные сведения об использовании земельного участка	—
8.	Кадастровый или иной государственный учетный номер (инвентарный) здания, сооружения, объекта незавершенного строительства, расположенного на земельном участке	—
9.	Сведения о земельных участках (землях общего пользования, территории общего пользования), посредством которых обеспечивается доступ	—
10.	Иные сведения	—
4. Пояснения к сведениям об уточняемом земельном участке с кадастровым номером		73:19:083501:700 :
1.		—

1. Сведения о характерных точках границ уточняемого земельного участка с кадастровым номером 73:19:083501:701 :
 Система координат МСК-73, зона 2 Зона № 2

Обозначение характерных точек границ	Координаты, м				Метод определения координат	Формулы, примененные для расчета средней квадратической погрешности определения координат характерных точек границ (Mt), с подставленными в такие формулы значениями и итоговые (вычисленные) значения Mt, м	Описание закрепления точки
	содержатся в Едином государственном реестре недвижимости		определены в результате выполнения комплексных кадастровых работ				
	X	Y	X	Y			
1	2	3	4	5	6	7	8
618	—	—	511 898,76	2 252 063,86	Метод спутниковых геодезических измерений (определений)	Mt = 0,10	—
619	—	—	511 893,81	2 252 060,31			
620	—	—	511 888,60	2 252 056,98			
617	—	—	511 882,17	2 252 052,64			
н616У	—	—	511 891,74	2 252 037,15			
н621У	—	—	511 908,23	2 252 048,24			
618	—	—	511 898,76	2 252 063,86			

2. Сведения о частях границ уточняемого земельного участка с кадастровым номером 73:19:083501:701 :

Обозначение части границ		Горизонтальное проложение (S), м	Описание прохождения части границ	Сведения о согласовании местоположения границ (согласовано/спорное)
от т.	до т.			
1	2	3	4	5
618	619	6,09	—	согласовано
619	620	6,18		
620	617	7,76		
617	н616У	18,21		
н616У	н621У	19,87		
н621У	618	18,27		

3. Сведения о характеристиках уточняемого земельного участка с кадастровым номером 73:19:083501:701 :

№ п/п	Наименование характеристики земельного участка	Значение характеристики
1	2	3
1.	Адрес земельного участка	—
1.1.	Сведения о местоположении земельного участка (при отсутствии адреса) в структурированном в соответствии с федеральной информационной адресной системой виде	
1.2.	Дополнительные сведения о местоположении земельного участка	обл Ульяновская р-н Ульяновский Садоводческое товарищество "Радуга" подлесная участок 23
2.	Площадь земельного участка ± величина погрешности определения (вычисления) площади ($P \pm \Delta P$), м ²	362 ± 7,00
3.	Формула, примененная для вычисления предельной погрешности определения площади земельного участка, с подставленными значениями и итоговые (вычисленные) значения	$3,5*0,10*\sqrt{(362,00)} = 7$
4.	Площадь земельного участка согласно сведениям Единого государственного реестра недвижимости (Ркад), м ²	374,00
5.	Оценка расхождения Р и Ркад ($P - P_{кад}$), м ²	12
6.	Предельный минимальный и максимальный размеры земельного участка (Рмин и Рмакс), м ²	— —
7.	Вид (виды) разрешенного использования	Для садоводства
7.1.	Дополнительные сведения об использовании земельного участка	—
8.	Кадастровый или иной государственный учетный номер (инвентарный) здания, сооружения, объекта незавершенного строительства, расположенного на земельном участке	73:19:083501:1346
9.	Сведения о земельных участках (землях общего пользования, территории общего пользования), посредством которых обеспечивается доступ	—
10.	Иные сведения	—

4. Пояснения к сведениям об уточняемом земельном участке с кадастровым номером 73:19:083501:701 :

1.	—
----	---

1. Сведения о характерных точках границ уточняемого земельного участка с кадастровым номером 73:19:083501:702 :
 Система координат МСК-73, зона 2 Зона № 2

Обозначение характерных точек границ	Координаты, м				Метод определения координат	Формулы, примененные для расчета средней квадратической погрешности определения координат характерных точек границ (Mt), с подставленными в такие формулы значениями и итоговые (вычисленные) значения Mt, м	Описание закрепления точки
	содержатся в Едином государственном реестре недвижимости		определены в результате выполнения комплексных кадастровых работ				
	X	Y	X	Y			
1	2	3	4	5	6	7	8
618	—	—	511 898,76	2 252 063,86	Метод спутниковых геодезических измерений (определений)	Mt = 0,10	—
н621У	—	—	511 908,23	2 252 048,24			
н622У	—	—	511 925,03	2 252 059,54			
623	—	—	511 915,29	2 252 074,98			
624	—	—	511 911,68	2 252 072,35			
618	—	—	511 898,76	2 252 063,86			

2. Сведения о частях границ уточняемого земельного участка с кадастровым номером 73:19:083501:702 :

Обозначение части границ		Горизонтальное проложение (S), м	Описание прохождения части границ	Сведения о согласовании местоположения границ (согласовано/спорное)
от т.	до т.			
1	2	3	4	5
618	н621У	18,27	—	согласовано
н621У	н622У	20,25		
н622У	623	18,26		
623	624	4,47		
624	618	15,46		

3. Сведения о характеристиках уточняемого земельного участка с кадастровым номером 73:19:083501:702 :

№ п/п	Наименование характеристики земельного участка	Значение характеристики
1	2	3

1	2	3
1.	Адрес земельного участка	—
1.1.	Сведения о местоположении земельного участка (при отсутствии адреса) в структурированном в соответствии с федеральной информационной адресной системой виде	
1.2.	Дополнительные сведения о местоположении земельного участка	Местоположение установлено относительно ориентира, расположенного в границах участка. Почтовый адрес ориентира: Ульяновская область, р-н Ульяновский, снт "Радуга" подлесная, уч. 24.
2.	Площадь земельного участка \pm величина погрешности определения (вычисления) площади ($P \pm \Delta P$), м ²	365 \pm 7,00
3.	Формула, примененная для вычисления предельной погрешности определения площади земельного участка, с подставленными значениями и итоговые (вычисленные) значения	$3,5 * 0,10 * \sqrt{(365,00)} = 7$
4.	Площадь земельного участка согласно сведениям Единого государственного реестра недвижимости (Ркад), м ²	372,00
5.	Оценка расхождения P и Ркад ($P - P_{кад}$), м ²	7
6.	Предельный минимальный и максимальный размеры земельного участка (Рмин и Рмакс), м ²	— —
7.	Вид (виды) разрешенного использования	Для садоводства
7.1.	Дополнительные сведения об использовании земельного участка	—
8.	Кадастровый или иной государственный учетный номер (инвентарный) здания, сооружения, объекта незавершенного строительства, расположенного на земельном участке	—
9.	Сведения о земельных участках (землях общего пользования, территории общего пользования), посредством которых обеспечивается доступ	—
10.	Иные сведения	—
4. Пояснения к сведениям об уточняемом земельном участке с кадастровым номером		73:19:083501:702 :
1.		—

1. Сведения о характерных точках границ уточняемого земельного участка с кадастровым номером 73:19:083501:703 :
 Система координат МСК-73, зона 2 Зона № 2

Обозначение характерных точек границ	Координаты, м				Метод определения координат	Формулы, примененные для расчета средней квадратической погрешности определения координат характерных точек границ (Mt), с подставленными в такие формулы значениями и итоговые (вычисленные) значения Mt, м	Описание закрепления точки
	содержатся в Едином государственном реестре недвижимости		определены в результате выполнения комплексных кадастровых работ				
	X	Y	X	Y			
1	2	3	4	5	6	7	8
н622У	—	—	511 925,03	2 252 059,54	Метод спутниковых геодезических измерений (определений)	Mt = 0,10	—
н625У	—	—	511 941,58	2 252 070,47			
н626У	—	—	511 931,30	2 252 086,05			
н627У	—	—	511 918,35	2 252 077,27			
623	—	—	511 915,29	2 252 074,98			
н622У	—	—	511 925,03	2 252 059,54			

2. Сведения о частях границ уточняемого земельного участка с кадастровым номером 73:19:083501:703 :

Обозначение части границ		Горизонтальное проложение (S), м	Описание прохождения части границ	Сведения о согласовании местоположения границ (согласовано/спорное)
от т.	до т.			
1	2	3	4	5
н622У	н625У	19,83	—	согласовано
н625У	н626У	18,67		
н626У	н627У	15,65		
н627У	623	3,82		
623	н622У	18,26		

3. Сведения о характеристиках уточняемого земельного участка с кадастровым номером 73:19:083501:703 :

№ п/п	Наименование характеристики земельного участка	Значение характеристики
1	2	3
1		

1	2	3
1.	Адрес земельного участка	—
1.1.	Сведения о местоположении земельного участка (при отсутствии адреса) в структурированном в соответствии с федеральной информационной адресной системой виде	
1.2.	Дополнительные сведения о местоположении земельного участка	Местоположение установлено относительно ориентира, расположенного в границах участка. Почтовый адрес ориентира: обл Ульяновская р-н Ульяновский Садоводческое товарищество "Радуга" подлесная участок 25.
2.	Площадь земельного участка \pm величина погрешности определения (вычисления) площади ($P \pm \Delta P$), м ²	364 \pm 7,00
3.	Формула, примененная для вычисления предельной погрешности определения площади земельного участка, с подставленными значениями и итоговые (вычисленные) значения	$3,5 * 0,10 * \sqrt{(364,00)} = 7$
4.	Площадь земельного участка согласно сведениям Единого государственного реестра недвижимости (Ркад), м ²	370,00
5.	Оценка расхождения P и Ркад ($P - P_{кад}$), м ²	6
6.	Предельный минимальный и максимальный размеры земельного участка (Рмин и Рмакс), м ²	— —
7.	Вид (виды) разрешенного использования	Для садоводства
7.1.	Дополнительные сведения об использовании земельного участка	—
8.	Кадастровый или иной государственный учетный номер (инвентарный) здания, сооружения, объекта незавершенного строительства, расположенного на земельном участке	—
9.	Сведения о земельных участках (землях общего пользования, территории общего пользования), посредством которых обеспечивается доступ	—
10.	Иные сведения	—
4. Пояснения к сведениям об уточняемом земельном участке с кадастровым номером		73:19:083501:703 :
1.		—

1. Сведения о характерных точках границ уточняемого земельного участка с кадастровым номером 73:19:083501:704 :
 Система координат МСК-73, зона 2 Зона № 2

Обозначение характерных точек границ	Координаты, м				Метод определения координат	Формулы, примененные для расчета средней квадратической погрешности определения координат характерных точек границ (Mt), с подставленными в такие формулы значениями и итоговые (вычисленные) значения Mt, м	Описание закрепления точки
	содержатся в Едином государственном реестре недвижимости		определены в результате выполнения комплексных кадастровых работ				
	X	Y	X	Y			
1	2	3	4	5	6	7	8
н625У	—	—	511 941,58	2 252 070,47	Метод спутниковых геодезических измерений (определений)	Mt = 0,10	—
н628У	—	—	511 958,38	2 252 081,55			
629	—	—	511 947,94	2 252 097,12			
630	—	—	511 944,44	2 252 094,96			
н626У	—	—	511 931,30	2 252 086,05			
н625У	—	—	511 941,58	2 252 070,47			

2. Сведения о частях границ уточняемого земельного участка с кадастровым номером 73:19:083501:704 :

Обозначение части границ		Горизонтальное проложение (S), м	Описание прохождения части границ	Сведения о согласовании местоположения границ (согласовано/спорное)
от т.	до т.			
1	2	3	4	5
н625У	н628У	20,12	—	согласовано
н628У	629	18,75		
629	630	4,11		
630	н626У	15,88		
н626У	н625У	18,67		

3. Сведения о характеристиках уточняемого земельного участка с кадастровым номером 73:19:083501:704 :

№ п/п	Наименование характеристики земельного участка	Значение характеристики
1	2	3

1	2	3
1.	Адрес земельного участка	—
1.1.	Сведения о местоположении земельного участка (при отсутствии адреса) в структурированном в соответствии с федеральной информационной адресной системой виде	
1.2.	Дополнительные сведения о местоположении земельного участка	Местоположение установлено относительно ориентира, расположенного в границах участка. Почтовый адрес ориентира: обл Ульяновская р-н Ульяновский Садоводческое товарищество "Радуга" подлесная участок 26.
2.	Площадь земельного участка \pm величина погрешности определения (вычисления) площади ($P \pm \Delta P$), м ²	377 \pm 7,00
3.	Формула, примененная для вычисления предельной погрешности определения площади земельного участка, с подставленными значениями и итоговые (вычисленные) значения	$3,5 * 0,10 * \sqrt{(377,00)} = 7$
4.	Площадь земельного участка согласно сведениям Единого государственного реестра недвижимости (Ркад), м ²	368,00
5.	Оценка расхождения P и Ркад ($P - P_{кад}$), м ²	9
6.	Предельный минимальный и максимальный размеры земельного участка (Рмин и Рмакс), м ²	— —
7.	Вид (виды) разрешенного использования	Для садоводства
7.1.	Дополнительные сведения об использовании земельного участка	—
8.	Кадастровый или иной государственный учетный номер (инвентарный) здания, сооружения, объекта незавершенного строительства, расположенного на земельном участке	—
9.	Сведения о земельных участках (землях общего пользования, территории общего пользования), посредством которых обеспечивается доступ	—
10.	Иные сведения	—
4. Пояснения к сведениям об уточняемом земельном участке с кадастровым номером		73:19:083501:704 :
1.		—

1. Сведения о характерных точках границ уточняемого земельного участка с кадастровым номером 73:19:083501:705 :
 Система координат МСК-73, зона 2 Зона № 2

Обозначение характерных точек границ	Координаты, м				Метод определения координат	Формулы, примененные для расчета средней квадратической погрешности определения координат характерных точек границ (Mt), с подставленными в такие формулы значениями и итоговые (вычисленные) значения Mt, м	Описание закрепления точки
	содержатся в Едином государственном реестре недвижимости		определены в результате выполнения комплексных кадастровых работ				
	X	Y	X	Y			
1	2	3	4	5	6	7	8
н628У	—	—	511 958,38	2 252 081,55	Метод спутниковых геодезических измерений (определений)	Mt = 0,10	—
631	—	—	511 975,11	2 252 092,55		0,10	
632	—	—	511 965,06	2 252 108,79		Mt = 0,10	
633	—	—	511 964,41	2 252 108,35			
629	—	—	511 947,94	2 252 097,12			
н628У	—	—	511 958,38	2 252 081,55			

2. Сведения о частях границ уточняемого земельного участка с кадастровым номером 73:19:083501:705 :

Обозначение части границ		Горизонтальное проложение (S), м	Описание прохождения части границ	Сведения о согласовании местоположения границ (согласовано/спорное)
от т.	до т.			
1	2	3	4	5
н628У	631	20,02	—	согласовано
631	632	19,10		
632	633	0,78		
633	629	19,93		
629	н628У	18,75		

3. Сведения о характеристиках уточняемого земельного участка с кадастровым номером 73:19:083501:705 :

№ п/п	Наименование характеристики земельного участка	Значение характеристики
1	2	3
1		

1	2	3
1.	Адрес земельного участка	—
1.1.	Сведения о местоположении земельного участка (при отсутствии адреса) в структурированном в соответствии с федеральной информационной адресной системой виде	
1.2.	Дополнительные сведения о местоположении земельного участка	Ульяновская область, г. Ульяновск, садоводческое товарищество "Радуга" подлесная, участок 27
2.	Площадь земельного участка ± величина погрешности определения (вычисления) площади ($P \pm \Delta P$), м ²	385 ± 7,00
3.	Формула, примененная для вычисления предельной погрешности определения площади земельного участка, с подставленными значениями и итоговые (вычисленные) значения	$3,5 * 0,10 * \sqrt{(385,00)} = 7$
4.	Площадь земельного участка согласно сведениям Единого государственного реестра недвижимости (Ркад), м ²	390,00
5.	Оценка расхождения Р и Ркад ($P - P_{кад}$), м ²	5
6.	Предельный минимальный и максимальный размеры земельного участка (Рмин и Рмакс), м ²	— —
7.	Вид (виды) разрешенного использования	Для садоводства
7.1.	Дополнительные сведения об использовании земельного участка	—
8.	Кадастровый или иной государственный учетный номер (инвентарный) здания, сооружения, объекта незавершенного строительства, расположенного на земельном участке	73:19:083501:1349
9.	Сведения о земельных участках (землях общего пользования, территории общего пользования), посредством которых обеспечивается доступ	—
10.	Иные сведения	—
4. Пояснения к сведениям об уточняемом земельном участке с кадастровым номером		73:19:083501:705 :
1.		—

1. Сведения о характерных точках границ уточняемого земельного участка с кадастровым номером 73:19:083501:707 :
 Система координат МСК-73, зона 2 Зона № 2

Обозначение характерных точек границ	Координаты, м				Метод определения координат	Формулы, примененные для расчета средней квадратической погрешности определения координат характерных точек границ (Mt), с подставленными в такие формулы значениями и итоговые (вычисленные) значения Mt, м	Описание закрепления точки
	содержатся в Едином государственном реестре недвижимости		определены в результате выполнения комплексных кадастровых работ				
	X	Y	X	Y			
1	2	3	4	5	6	7	8
634	—	—	511 991,97	2 252 103,89	Метод спутниковых геодезических измерений (определений)	0,02	—
635	—	—	512 008,16	2 252 115,08			
636	—	—	511 998,09	2 252 132,00		Mt = 0,10	
637	—	—	511 981,88	2 252 120,37		0,10	
634	—	—	511 991,97	2 252 103,89		0,02	

2. Сведения о частях границ уточняемого земельного участка с кадастровым номером 73:19:083501:707 :

Обозначение части границ		Горизонтальное проложение (S), м	Описание прохождения части границ	Сведения о согласовании местоположения границ (согласовано/спорное)
от т.	до т.			
1	2	3	4	5
634	635	19,68	—	согласовано
635	636	19,69		
636	637	19,95		
637	634	19,32		

3. Сведения о характеристиках уточняемого земельного участка с кадастровым номером 73:19:083501:707 :

№ п/п	Наименование характеристики земельного участка	Значение характеристики
1	2	3
1	2	3

1	2	3
1.	Адрес земельного участка	—
1.1.	Сведения о местоположении земельного участка (при отсутствии адреса) в структурированном в соответствии с федеральной информационной адресной системой виде	
1.2.	Дополнительные сведения о местоположении земельного участка	обл Ульяновская р-н Ульяновский Садоводческое товарищество "Радуга" подлесная участок 29
2.	Площадь земельного участка ± величина погрешности определения (вычисления) площади ($P \pm \Delta P$), м ²	386 ± 7,00
3.	Формула, примененная для вычисления предельной погрешности определения площади земельного участка, с подставленными значениями и итоговые (вычисленные) значения	$3,5 * 0,10 * \sqrt{(386,00)} = 7$
4.	Площадь земельного участка согласно сведениям Единого государственного реестра недвижимости (Ркад), м ²	386,00
5.	Оценка расхождения Р и Ркад ($P - P_{кад}$), м ²	0
6.	Предельный минимальный и максимальный размеры земельного участка (Рмин и Рмакс), м ²	— —
7.	Вид (виды) разрешенного использования	Для садоводства
7.1.	Дополнительные сведения об использовании земельного участка	—
8.	Кадастровый или иной государственный учетный номер (инвентарный) здания, сооружения, объекта незавершенного строительства, расположенного на земельном участке	73:19:083501:1525; 73:19:083501:1526
9.	Сведения о земельных участках (землях общего пользования, территории общего пользования), посредством которых обеспечивается доступ	—
10.	Иные сведения	—
4. Пояснения к сведениям об уточняемом земельном участке с кадастровым номером		73:19:083501:707 :
1.		—

1. Сведения о характерных точках границ уточняемого земельного участка с кадастровым номером 73:19:083501:708 :
 Система координат МСК-73, зона 2 Зона № 2

Обозначение характерных точек границ	Координаты, м				Метод определения координат	Формулы, примененные для расчета средней квадратической погрешности определения координат характерных точек границ (Mt), с подставленными в такие формулы значениями и итоговые (вычисленные) значения Mt, м	Описание закрепления точки
	содержатся в Едином государственном реестре недвижимости		определены в результате выполнения комплексных кадастровых работ				
	X	Y	X	Y			
1	2	3	4	5	6	7	8
635	—	—	512 008,16	2 252 115,08	Метод спутниковых геодезических измерений (определений)	0,02	—
638	—	—	512 025,34	2 252 126,33		Mt = 0,10	
639	—	—	512 016,23	2 252 141,75			
636	—	—	511 998,09	2 252 132,00			
635	—	—	512 008,16	2 252 115,08		0,02	

2. Сведения о частях границ уточняемого земельного участка с кадастровым номером 73:19:083501:708 :

Обозначение части границ		Горизонтальное проложение (S), м	Описание прохождения части границ	Сведения о согласовании местоположения границ (согласовано/спорное)
от т.	до т.			
1	2	3	4	5
635	638	20,54	—	согласовано
638	639	17,91		
639	636	20,59		
636	635	19,69		

3. Сведения о характеристиках уточняемого земельного участка с кадастровым номером 73:19:083501:708 :

№ п/п	Наименование характеристики земельного участка	Значение характеристики
1	2	3

1	2	3
1.	Адрес земельного участка	—
1.1.	Сведения о местоположении земельного участка (при отсутствии адреса) в структурированном в соответствии с федеральной информационной адресной системой виде	
1.2.	Дополнительные сведения о местоположении земельного участка	Ульяновская область, г. Ульяновск, садоводческое товарищество "Радуга" подлесная, участок 30
2.	Площадь земельного участка ± величина погрешности определения (вычисления) площади ($P \pm \Delta P$), м ²	386 ± 7,00
3.	Формула, примененная для вычисления предельной погрешности определения площади земельного участка, с подставленными значениями и итоговые (вычисленные) значения	$3,5 * 0,10 * \sqrt{(386,00)} = 7$
4.	Площадь земельного участка согласно сведениям Единого государственного реестра недвижимости (Ркад), м ²	401,00
5.	Оценка расхождения Р и Ркад ($P - P_{кад}$), м ²	15
6.	Предельный минимальный и максимальный размеры земельного участка (Рмин и Рмакс), м ²	— —
7.	Вид (виды) разрешенного использования	Для садоводства
7.1.	Дополнительные сведения об использовании земельного участка	—
8.	Кадастровый или иной государственный учетный номер (инвентарный) здания, сооружения, объекта незавершенного строительства, расположенного на земельном участке	—
9.	Сведения о земельных участках (землях общего пользования, территории общего пользования), посредством которых обеспечивается доступ	—
10.	Иные сведения	—
4. Пояснения к сведениям об уточняемом земельном участке с кадастровым номером		73:19:083501:708 :
1.	—	—

1. Сведения о характерных точках границ уточняемого земельного участка с кадастровым номером 73:19:083501:709 :
 Система координат МСК-73, зона 2 Зона № 2

Обозначение характерных точек границ	Координаты, м				Метод определения координат	Формулы, примененные для расчета средней квадратической погрешности определения координат характерных точек границ (Mt), с подставленными в такие формулы значениями и итоговые (вычисленные) значения Mt, м	Описание закрепления точки
	содержатся в Едином государственном реестре недвижимости		определены в результате выполнения комплексных кадастровых работ				
	X	Y	X	Y			
1	2	3	4	5	6	7	8
н645У	—	—	512 023,47	2 252 129,49	Метод спутниковых геодезических измерений (определений)	Mt = 0,10	—
н644У	—	—	512 044,95	2 252 143,03			
646	—	—	512 040,83	2 252 152,78			
н647У	—	—	512 038,57	2 252 157,61			
648	—	—	512 016,13	2 252 144,69			
639	—	—	512 016,23	2 252 141,75			
н645У	—	—	512 023,47	2 252 129,49			

2. Сведения о частях границ уточняемого земельного участка с кадастровым номером 73:19:083501:709 :

Обозначение части границ		Горизонтальное проложение (S), м	Описание прохождения части границ	Сведения о согласовании местоположения границ (согласовано/спорное)
от т.	до т.			
1	2	3	4	5
н645У	н644У	25,39	—	согласовано
н644У	646	10,58		
646	н647У	5,33		
н647У	648	25,89		
648	639	2,94		
639	н645У	14,24		

3. Сведения о характеристиках уточняемого земельного участка с кадастровым номером 73:19:083501:709 :

№ п/п	Наименование характеристики земельного участка	Значение характеристики
1	2	3
1.	Адрес земельного участка	—
1.1.	Сведения о местоположении земельного участка (при отсутствии адреса) в структурированном в соответствии с федеральной информационной адресной системой виде	
1.2.	Дополнительные сведения о местоположении земельного участка	обл Ульяновская р-н Ульяновский Садоводческое товарищество "Радуга" подлесная участок 31
2.	Площадь земельного участка ± величина погрешности определения (вычисления) площади ($P \pm \Delta P$), м ²	429 ± 7,00
3.	Формула, примененная для вычисления предельной погрешности определения площади земельного участка, с подставленными значениями и итоговые (вычисленные) значения	$3,5 * 0,10 * \sqrt{(429,00)} = 7$
4.	Площадь земельного участка согласно сведениям Единого государственного реестра недвижимости (Ркад), м ²	429,00
5.	Оценка расхождения Р и Ркад ($P - P_{кад}$), м ²	0
6.	Предельный минимальный и максимальный размеры земельного участка (Рмин и Рмакс), м ²	— —
7.	Вид (виды) разрешенного использования	Для садоводства
7.1.	Дополнительные сведения об использовании земельного участка	—
8.	Кадастровый или иной государственный учетный номер (инвентарный) здания, сооружения, объекта незавершенного строительства, расположенного на земельном участке	—
9.	Сведения о земельных участках (землях общего пользования, территории общего пользования), посредством которых обеспечивается доступ	—
10.	Иные сведения	—

4. Пояснения к сведениям об уточняемом земельном участке с кадастровым номером 73:19:083501:709 :

1.	—
----	---

1. Сведения о характерных точках границ уточняемого земельного участка с кадастровым номером 73:19:083501:710 :
 Система координат МСК-73, зона 2 Зона № 2

Обозначение характерных точек границ	Координаты, м				Метод определения координат	Формулы, примененные для расчета средней квадратической погрешности определения координат характерных точек границ (Mt), с подставленными в такие формулы значениями и итоговые (вычисленные) значения Mt, м	Описание закрепления точки
	содержатся в Едином государственном реестре недвижимости		определены в результате выполнения комплексных кадастровых работ				
	X	Y	X	Y			
1	2	3	4	5	6	7	8
640	—	—	512 034,82	2 252 111,03	Метод спутниковых геодезических измерений (определений)	Mt = 0,10	—
641	—	—	512 051,30	2 252 122,55			
642	—	—	512 047,18	2 252 136,89			
643	—	—	512 046,40	2 252 139,60			
н644У	—	—	512 044,95	2 252 143,03			
н645У	—	—	512 023,47	2 252 129,49			
638	—	—	512 025,34	2 252 126,33			
640	—	—	512 034,82	2 252 111,03			

2. Сведения о частях границ уточняемого земельного участка с кадастровым номером 73:19:083501:710 :

Обозначение части границ		Горизонтальное проложение (S), м	Описание прохождения части границ	Сведения о согласовании местоположения границ (согласовано/спорное)
от т.	до т.			
1	2	3	4	5
640	641	20,11	—	согласовано
641	642	14,92		
642	643	2,82		
643	н644У	3,72		

1	2	3	4	5
н644У	н645У	25,39	—	согласовано
н645У	638	3,67		
638	640	18,00		

3. Сведения о характеристиках уточняемого земельного участка с кадастровым номером 73:19:083501:710 :

№ п/п	Наименование характеристики земельного участка	Значение характеристики
1	2	3
1.	Адрес земельного участка	—
1.1.	Сведения о местоположении земельного участка (при отсутствии адреса) в структурированном в соответствии с федеральной информационной адресной системой виде	
1.2.	Дополнительные сведения о местоположении земельного участка	обл Ульяновская р-н Ульяновский Садоводческое товарищество "Радуга" подлесная участок 32
2.	Площадь земельного участка ± величина погрешности определения (вычисления) площади ($P \pm \Delta P$), м ²	485 ± 8,00
3.	Формула, примененная для вычисления предельной погрешности определения площади земельного участка, с подставленными значениями и итоговые (вычисленные) значения	$3,5 * 0,10 * \sqrt{(485,00)} = 8$
4.	Площадь земельного участка согласно сведениям Единого государственного реестра недвижимости (Ркад), м ²	485,00
5.	Оценка расхождения Р и Ркад ($P - P_{кад}$), м ²	0
6.	Предельный минимальный и максимальный размеры земельного участка ($P_{мин}$ и $P_{макс}$), м ²	— —
7.	Вид (виды) разрешенного использования	Для садоводства
7.1.	Дополнительные сведения об использовании земельного участка	—
8.	Кадастровый или иной государственный учетный номер (инвентарный) здания, сооружения, объекта незавершенного строительства, расположенного на земельном участке	—
9.	Сведения о земельных участках (землях общего пользования, территории общего пользования), посредством которых обеспечивается доступ	—
10.	Иные сведения	—

4. Пояснения к сведениям об уточняемом земельном участке с кадастровым номером 73:19:083501:710 :

1.	—
----	---

1. Сведения о характерных точках границ уточняемого земельного участка с кадастровым номером 73:19:083501:713 :
 Система координат МСК-73, зона 2 Зона № 2

Обозначение характерных точек границ	Координаты, м				Метод определения координат	Формулы, примененные для расчета средней квадратической погрешности определения координат характерных точек границ (Mt), с подставленными в такие формулы значениями и итоговые (вычисленные) значения Mt, м	Описание закрепления точки
	содержатся в Едином государственном реестре недвижимости		определены в результате выполнения комплексных кадастровых работ				
	X	Y	X	Y			
1	2	3	4	5	6	7	8
649	—	—	512 001,27	2 252 089,01	Метод спутниковых геодезических измерений (определений)	0,10	—
650	—	—	511 993,23	2 252 101,03		0,02	
634	—	—	511 991,97	2 252 103,89		0,10	
631	—	—	511 975,11	2 252 092,55		Mt = 0,10	
651	—	—	511 984,78	2 252 077,53		0,10	
652	—	—	511 991,60	2 252 082,10			
649	—	—	512 001,27	2 252 089,01			

2. Сведения о частях границ уточняемого земельного участка с кадастровым номером 73:19:083501:713 :

Обозначение части границ		Горизонтальное проложение (S), м	Описание прохождения части границ	Сведения о согласовании местоположения границ (согласовано/спорное)
от т.	до т.			
1	2	3	4	5
649	650	14,46	—	согласовано
650	634	3,13		
634	631	20,32		
631	651	17,86		
651	652	8,21		
652	649	11,89		

3. Сведения о характеристиках уточняемого земельного участка с кадастровым номером 73:19:083501:713 :

№ п/п	Наименование характеристики земельного участка	Значение характеристики
1	2	3
1.	Адрес земельного участка	—
1.1.	Сведения о местоположении земельного участка (при отсутствии адреса) в структурированном в соответствии с федеральной информационной адресной системой виде	
1.2.	Дополнительные сведения о местоположении земельного участка	Местоположение установлено относительно ориентира, расположенного в границах участка. Почтовый адрес ориентира: Ульяновская область, р-н Ульяновский, с/т "Радуга" подлесная, участок 35.
2.	Площадь земельного участка ± величина погрешности определения (вычисления) площади ($P \pm \Delta P$), м ²	355 ± 7,00
3.	Формула, примененная для вычисления предельной погрешности определения площади земельного участка, с подставленными значениями и итоговые (вычисленные) значения	$3,5 * 0,10 * \sqrt{(355,00)} = 7$
4.	Площадь земельного участка согласно сведениям Единого государственного реестра недвижимости (Ркад), м ²	375,00
5.	Оценка расхождения Р и Ркад ($P - P_{кад}$), м ²	20
6.	Предельный минимальный и максимальный размеры земельного участка (Рмин и Рмакс), м ²	— —
7.	Вид (виды) разрешенного использования	Для садоводства
7.1.	Дополнительные сведения об использовании земельного участка	—
8.	Кадастровый или иной государственный учетный номер (инвентарный) здания, сооружения, объекта незавершенного строительства, расположенного на земельном участке	—
9.	Сведения о земельных участках (землях общего пользования, территории общего пользования), посредством которых обеспечивается доступ	—
10.	Иные сведения	—

4. Пояснения к сведениям об уточняемом земельном участке с кадастровым номером 73:19:083501:713 :

1.	—
----	---

1. Сведения о характерных точках границ уточняемого земельного участка с кадастровым номером 73:19:083501:714 :
 Система координат МСК-73, зона 2 Зона № 2

Обозначение характерных точек границ	Координаты, м				Метод определения координат	Формулы, примененные для расчета средней квадратической погрешности определения координат характерных точек границ (Mt), с подставленными в такие формулы значениями и итоговые (вычисленные) значения Mt, м	Описание закрепления точки
	содержатся в Едином государственном реестре недвижимости		определены в результате выполнения комплексных кадастровых работ				
	X	Y	X	Y			
1	2	3	4	5	6	7	8
651	—	—	511 984,78	2 252 077,53	Метод спутниковых геодезических измерений (определений)	Mt = 0,10	—
631	—	—	511 975,11	2 252 092,55		0,10	
н628У	—	—	511 958,38	2 252 081,55		Mt = 0,10	
653	—	—	511 968,01	2 252 066,50			
651	—	—	511 984,78	2 252 077,53			

2. Сведения о частях границ уточняемого земельного участка с кадастровым номером 73:19:083501:714 :

Обозначение части границ		Горизонтальное проложение (S), м	Описание прохождения части границ	Сведения о согласовании местоположения границ (согласовано/спорное)
от т.	до т.			
1	2	3	4	5
651	631	17,86	—	согласовано
631	н628У	20,02		
н628У	653	17,87		
653	651	20,07		

3. Сведения о характеристиках уточняемого земельного участка с кадастровым номером 73:19:083501:714 :

№ п/п	Наименование характеристики земельного участка	Значение характеристики
1	2	3
1	2	3

1	2	3
1.	Адрес земельного участка	—
1.1.	Сведения о местоположении земельного участка (при отсутствии адреса) в структурированном в соответствии с федеральной информационной адресной системой виде	
1.2.	Дополнительные сведения о местоположении земельного участка	Местоположение установлено относительно ориентира, расположенного в границах участка. Почтовый адрес ориентира: обл. Ульяновская, р-н Ульяновский, Садоводческое товарищество "Радуга" подлесная, участок 36.
2.	Площадь земельного участка \pm величина погрешности определения (вычисления) площади ($P \pm \Delta P$), м ²	358 \pm 7,00
3.	Формула, примененная для вычисления предельной погрешности определения площади земельного участка, с подставленными значениями и итоговые (вычисленные) значения	$3,5 * 0,10 * \sqrt{(358,00)} = 7$
4.	Площадь земельного участка согласно сведениям Единого государственного реестра недвижимости (Ркад), м ²	368,00
5.	Оценка расхождения Р и Ркад ($P - P_{кад}$), м ²	10
6.	Предельный минимальный и максимальный размеры земельного участка (Рмин и Рмакс), м ²	— —
7.	Вид (виды) разрешенного использования	Для садоводства
7.1.	Дополнительные сведения об использовании земельного участка	—
8.	Кадастровый или иной государственный учетный номер (инвентарный) здания, сооружения, объекта незавершенного строительства, расположенного на земельном участке	—
9.	Сведения о земельных участках (землях общего пользования, территории общего пользования), посредством которых обеспечивается доступ	—
10.	Иные сведения	—
4. Пояснения к сведениям об уточняемом земельном участке с кадастровым номером		73:19:083501:714 :
1.		—

1. Сведения о характерных точках границ уточняемого земельного участка с кадастровым номером 73:19:083501:715 :
 Система координат МСК-73, зона 2 Зона № 2

Обозначение характерных точек границ	Координаты, м				Метод определения координат	Формулы, примененные для расчета средней квадратической погрешности определения координат характерных точек границ (Mt), с подставленными в такие формулы значениями и итоговые (вычисленные) значения Mt, м	Описание закрепления точки
	содержатся в Едином государственном реестре недвижимости		определены в результате выполнения комплексных кадастровых работ				
	X	Y	X	Y			
1	2	3	4	5	6	7	8
653	—	—	511 968,01	2 252 066,50	Метод спутниковых геодезических измерений (определений)	Mt = 0,10	—
н628У	—	—	511 958,38	2 252 081,55			
н625У	—	—	511 941,58	2 252 070,47			
654	—	—	511 951,02	2 252 055,47			
655	—	—	511 965,36	2 252 064,62			
653	—	—	511 968,01	2 252 066,50			

2. Сведения о частях границ уточняемого земельного участка с кадастровым номером 73:19:083501:715 :

Обозначение части границ		Горизонтальное проложение (S), м	Описание прохождения части границ	Сведения о согласовании местоположения границ (согласовано/спорное)
от т.	до т.			
1	2	3	4	5
653	н628У	17,87	—	согласовано
н628У	н625У	20,12		
н625У	654	17,72		
654	655	17,01		
655	653	3,25		

3. Сведения о характеристиках уточняемого земельного участка с кадастровым номером 73:19:083501:715 :

№ п/п	Наименование характеристики земельного участка	Значение характеристики
1	2	3
1	2	3

1	2	3
1.	Адрес земельного участка	—
1.1.	Сведения о местоположении земельного участка (при отсутствии адреса) в структурированном в соответствии с федеральной информационной адресной системой виде	
1.2.	Дополнительные сведения о местоположении земельного участка	Местоположение установлено относительно ориентира, расположенного в границах участка. Почтовый адрес ориентира: Ульяновская область, г. Ульяновск, садоводческое товарищество "Радуга" подлесная, участок 37.
2.	Площадь земельного участка \pm величина погрешности определения (вычисления) площади ($P \pm \Delta P$), м ²	361 \pm 7,00
3.	Формула, примененная для вычисления предельной погрешности определения площади земельного участка, с подставленными значениями и итоговые (вычисленные) значения	$3,5 * 0,10 * \sqrt{(361,00)} = 7$
4.	Площадь земельного участка согласно сведениям Единого государственного реестра недвижимости (Ркад), м ²	368,00
5.	Оценка расхождения P и Ркад ($P - P_{кад}$), м ²	7
6.	Предельный минимальный и максимальный размеры земельного участка (Рмин и Рмакс), м ²	— —
7.	Вид (виды) разрешенного использования	Для садоводства
7.1.	Дополнительные сведения об использовании земельного участка	—
8.	Кадастровый или иной государственный учетный номер (инвентарный) здания, сооружения, объекта незавершенного строительства, расположенного на земельном участке	73:19:083501:1363
9.	Сведения о земельных участках (землях общего пользования, территории общего пользования), посредством которых обеспечивается доступ	—
10.	Иные сведения	—
4. Пояснения к сведениям об уточняемом земельном участке с кадастровым номером		73:19:083501:715 :
1.		—

1. Сведения о характерных точках границ уточняемого земельного участка с кадастровым номером 73:19:083501:716 :
 Система координат МСК-73, зона 2 Зона № 2

Обозначение характерных точек границ	Координаты, м				Метод определения координат	Формулы, примененные для расчета средней квадратической погрешности определения координат характерных точек границ (Mt), с подставленными в такие формулы значениями и итоговые (вычисленные) значения Mt, м	Описание закрепления точки
	содержатся в Едином государственном реестре недвижимости		определены в результате выполнения комплексных кадастровых работ				
	X	Y	X	Y			
1	2	3	4	5	6	7	8
654	—	—	511 951,02	2 252 055,47	Метод спутниковых геодезических измерений (определений)	Mt = 0,10	—
н625У	—	—	511 941,58	2 252 070,47			
н622У	—	—	511 925,03	2 252 059,54			
656	—	—	511 934,89	2 252 044,62			
654	—	—	511 951,02	2 252 055,47			

2. Сведения о частях границ уточняемого земельного участка с кадастровым номером 73:19:083501:716 :

Обозначение части границ		Горизонтальное проложение (S), м	Описание прохождения части границ	Сведения о согласовании местоположения границ (согласовано/спорное)
от т.	до т.			
1	2	3	4	5
654	н625У	17,72	—	согласовано
н625У	н622У	19,83		
н622У	656	17,88		
656	654	19,44		

3. Сведения о характеристиках уточняемого земельного участка с кадастровым номером 73:19:083501:716 :

№ п/п	Наименование характеристики земельного участка	Значение характеристики
1	2	3
1	2	3

1	2	3
1.	Адрес земельного участка	—
1.1.	Сведения о местоположении земельного участка (при отсутствии адреса) в структурированном в соответствии с федеральной информационной адресной системой виде	
1.2.	Дополнительные сведения о местоположении земельного участка	Ульяновская область, р-н Ульяновский, с/т "Радуга" подлесная, участок 38
2.	Площадь земельного участка ± величина погрешности определения (вычисления) площади ($P \pm \Delta P$), м ²	350 ± 7,00
3.	Формула, примененная для вычисления предельной погрешности определения площади земельного участка, с подставленными значениями и итоговые (вычисленные) значения	$3,5 * 0,10 * \sqrt{(350,00)} = 7$
4.	Площадь земельного участка согласно сведениям Единого государственного реестра недвижимости (Ркад), м ²	362,00
5.	Оценка расхождения Р и Ркад ($P - P_{кад}$), м ²	12
6.	Предельный минимальный и максимальный размеры земельного участка (Рмин и Рмакс), м ²	— —
7.	Вид (виды) разрешенного использования	Для коллективного садоводства
7.1.	Дополнительные сведения об использовании земельного участка	—
8.	Кадастровый или иной государственный учетный номер (инвентарный) здания, сооружения, объекта незавершенного строительства, расположенного на земельном участке	—
9.	Сведения о земельных участках (землях общего пользования, территории общего пользования), посредством которых обеспечивается доступ	—
10.	Иные сведения	—
4. Пояснения к сведениям об уточняемом земельном участке с кадастровым номером		73:19:083501:716 :
1.	—	—

1. Сведения о характерных точках границ уточняемого земельного участка с кадастровым номером 73:19:083501:717 :
 Система координат МСК-73, зона 2 Зона № 2

Обозначение характерных точек границ	Координаты, м				Метод определения координат	Формулы, примененные для расчета средней квадратической погрешности определения координат характерных точек границ (Mt), с подставленными в такие формулы значениями и итоговые (вычисленные) значения Mt, м	Описание закрепления точки
	содержатся в Едином государственном реестре недвижимости		определены в результате выполнения комплексных кадастровых работ				
	X	Y	X	Y			
1	2	3	4	5	6	7	8
656	—	—	511 934,89	2 252 044,62	Метод спутниковых геодезических измерений (определений)	Mt = 0,10	—
н622У	—	—	511 925,03	2 252 059,54			
н621У	—	—	511 908,23	2 252 048,24			
657	—	—	511 918,43	2 252 033,16			
656	—	—	511 934,89	2 252 044,62			

2. Сведения о частях границ уточняемого земельного участка с кадастровым номером 73:19:083501:717 :

Обозначение части границ		Горизонтальное проложение (S), м	Описание прохождения части границ	Сведения о согласовании местоположения границ (согласовано/спорное)
от т.	до т.			
1	2	3	4	5
656	н622У	17,88	—	согласовано
н622У	н621У	20,25		
н621У	657	18,21		
657	656	20,06		

3. Сведения о характеристиках уточняемого земельного участка с кадастровым номером 73:19:083501:717 :

№ п/п	Наименование характеристики земельного участка	Значение характеристики
1	2	3
1	2	3

1	2	3
1.	Адрес земельного участка	—
1.1.	Сведения о местоположении земельного участка (при отсутствии адреса) в структурированном в соответствии с федеральной информационной адресной системой виде	
1.2.	Дополнительные сведения о местоположении земельного участка	Ульяновская область, г. Ульяновск, садоводческое товарищество "Радуга" подлесная, участок 39
2.	Площадь земельного участка ± величина погрешности определения (вычисления) площади ($P \pm \Delta P$), м ²	364 ± 7,00
3.	Формула, примененная для вычисления предельной погрешности определения площади земельного участка, с подставленными значениями и итоговые (вычисленные) значения	$3,5 * 0,10 * \sqrt{(364,00)} = 7$
4.	Площадь земельного участка согласно сведениям Единого государственного реестра недвижимости (Ркад), м ²	370,00
5.	Оценка расхождения Р и Ркад ($P - P_{кад}$), м ²	6
6.	Предельный минимальный и максимальный размеры земельного участка ($P_{мин}$ и $P_{макс}$), м ²	— —
7.	Вид (виды) разрешенного использования	Для коллективного садоводства
7.1.	Дополнительные сведения об использовании земельного участка	—
8.	Кадастровый или иной государственный учетный номер (инвентарный) здания, сооружения, объекта незавершенного строительства, расположенного на земельном участке	—
9.	Сведения о земельных участках (землях общего пользования, территории общего пользования), посредством которых обеспечивается доступ	—
10.	Иные сведения	—
4. Пояснения к сведениям об уточняемом земельном участке с кадастровым номером		73:19:083501:717 :
1.	—	—

1. Сведения о характерных точках границ уточняемого земельного участка с кадастровым номером 73:19:083501:718 :
 Система координат МСК-73, зона 2 Зона № 2

Обозначение характерных точек границ	Координаты, м				Метод определения координат	Формулы, примененные для расчета средней квадратической погрешности определения координат характерных точек границ (Mt), с подставленными в такие формулы значениями и итоговые (вычисленные) значения Mt, м	Описание закрепления точки
	содержатся в Едином государственном реестре недвижимости		определены в результате выполнения комплексных кадастровых работ				
	X	Y	X	Y			
1	2	3	4	5	6	7	8
657	—	—	511 918,43	2 252 033,16	Метод спутниковых геодезических измерений (определений)	Mt = 0,10	—
н621У	—	—	511 908,23	2 252 048,24			
н616У	—	—	511 891,74	2 252 037,15			
658	—	—	511 901,69	2 252 022,32			
657	—	—	511 918,43	2 252 033,16			

2. Сведения о частях границ уточняемого земельного участка с кадастровым номером 73:19:083501:718 :

Обозначение части границ		Горизонтальное проложение (S), м	Описание прохождения части границ	Сведения о согласовании местоположения границ (согласовано/спорное)
от т.	до т.			
1	2	3	4	5
657	н621У	18,21	—	согласовано
н621У	н616У	19,87		
н616У	658	17,86		
658	657	19,94		

3. Сведения о характеристиках уточняемого земельного участка с кадастровым номером 73:19:083501:718 :

№ п/п	Наименование характеристики земельного участка	Значение характеристики
1	2	3
1	2	3

1	2	3
1.	Адрес земельного участка	—
1.1.	Сведения о местоположении земельного участка (при отсутствии адреса) в структурированном в соответствии с федеральной информационной адресной системой виде	
1.2.	Дополнительные сведения о местоположении земельного участка	Ульяновская область, г. Ульяновск, садоводческое товарищество "Радуга" подлесная, участок 40
2.	Площадь земельного участка ± величина погрешности определения (вычисления) площади ($P \pm \Delta P$), м ²	359 ± 7,00
3.	Формула, примененная для вычисления предельной погрешности определения площади земельного участка, с подставленными значениями и итоговые (вычисленные) значения	$3,5 * 0,10 * \sqrt{(359,00)} = 7$
4.	Площадь земельного участка согласно сведениям Единого государственного реестра недвижимости (Ркад), м ²	364,00
5.	Оценка расхождения Р и Ркад ($P - P_{кад}$), м ²	5
6.	Предельный минимальный и максимальный размеры земельного участка (Рмин и Рмакс), м ²	— —
7.	Вид (виды) разрешенного использования	для коллективного садоводства
7.1.	Дополнительные сведения об использовании земельного участка	—
8.	Кадастровый или иной государственный учетный номер (инвентарный) здания, сооружения, объекта незавершенного строительства, расположенного на земельном участке	—
9.	Сведения о земельных участках (землях общего пользования, территории общего пользования), посредством которых обеспечивается доступ	—
10.	Иные сведения	—
4. Пояснения к сведениям об уточняемом земельном участке с кадастровым номером		73:19:083501:718 :
1.	—	—

1. Сведения о характерных точках границ уточняемого земельного участка с кадастровым номером 73:19:083501:719 :
 Система координат МСК-73, зона 2 Зона № 2

Обозначение характерных точек границ	Координаты, м				Метод определения координат	Формулы, примененные для расчета средней квадратической погрешности определения координат характерных точек границ (Mt), с подставленными в такие формулы значениями и итоговые (вычисленные) значения Mt, м	Описание закрепления точки
	содержатся в Едином государственном реестре недвижимости		определены в результате выполнения комплексных кадастровых работ				
	X	Y	X	Y			
1	2	3	4	5	6	7	8
658	—	—	511 901,69	2 252 022,32	Метод спутниковых геодезических измерений (определений)	Mt = 0,10	—
н616У	—	—	511 891,74	2 252 037,15			
615	—	—	511 875,00	2 252 026,52		0,10	
659	—	—	511 884,62	2 252 011,19			
658	—	—	511 901,69	2 252 022,32		Mt = 0,10	

2. Сведения о частях границ уточняемого земельного участка с кадастровым номером 73:19:083501:719 :

Обозначение части границ		Горизонтальное проложение (S), м	Описание прохождения части границ	Сведения о согласовании местоположения границ (согласовано/спорное)
от т.	до т.			
1	2	3	4	5
658	н616У	17,86	—	согласовано
н616У	615	19,83		
615	659	18,10		
659	658	20,38		

3. Сведения о характеристиках уточняемого земельного участка с кадастровым номером 73:19:083501:719 :

№ п/п	Наименование характеристики земельного участка	Значение характеристики
1	2	3
1	2	3

1	2	3
1.	Адрес земельного участка	—
1.1.	Сведения о местоположении земельного участка (при отсутствии адреса) в структурированном в соответствии с федеральной информационной адресной системой виде	
1.2.	Дополнительные сведения о местоположении земельного участка	Ульяновская область, г. Ульяновск, садоводческое товарищество "Радуга" подлесная, участок 41
2.	Площадь земельного участка ± величина погрешности определения (вычисления) площади ($P \pm \Delta P$), м ²	361 ± 7,00
3.	Формула, примененная для вычисления предельной погрешности определения площади земельного участка, с подставленными значениями и итоговые (вычисленные) значения	$3,5 * 0,10 * \sqrt{(361,00)} = 7$
4.	Площадь земельного участка согласно сведениям Единого государственного реестра недвижимости (Ркад), м ²	378,00
5.	Оценка расхождения Р и Ркад ($P - P_{кад}$), м ²	17
6.	Предельный минимальный и максимальный размеры земельного участка (Рмин и Рмакс), м ²	— —
7.	Вид (виды) разрешенного использования	Для садоводства
7.1.	Дополнительные сведения об использовании земельного участка	—
8.	Кадастровый или иной государственный учетный номер (инвентарный) здания, сооружения, объекта незавершенного строительства, расположенного на земельном участке	—
9.	Сведения о земельных участках (землях общего пользования, территории общего пользования), посредством которых обеспечивается доступ	—
10.	Иные сведения	—
4. Пояснения к сведениям об уточняемом земельном участке с кадастровым номером		73:19:083501:719 :
1.	—	—

1. Сведения о характерных точках границ уточняемого земельного участка с кадастровым номером 73:19:083501:721 :
 Система координат МСК-73, зона 2 Зона № 2

Обозначение характерных точек границ	Координаты, м				Метод определения координат	Формулы, примененные для расчета средней квадратической погрешности определения координат характерных точек границ (Mt), с подставленными в такие формулы значениями и итоговые (вычисленные) значения Mt, м	Описание закрепления точки
	содержатся в Едином государственном реестре недвижимости		определены в результате выполнения комплексных кадастровых работ				
	X	Y	X	Y			
1	2	3	4	5	6	7	8
609	—	—	511 851,62	2 251 988,67	Метод спутниковых геодезических измерений (определений)	Mt = 0,10	—
610	—	—	511 858,12	2 251 993,07			
611	—	—	511 867,81	2 251 999,33		0,10	
612	—	—	511 858,21	2 252 015,37			
603	—	—	511 857,11	2 252 014,82		Mt = 0,10	
н602У	—	—	511 849,75	2 252 008,83			
601	—	—	511 841,52	2 252 004,06			
609	—	—	511 851,62	2 251 988,67			

2. Сведения о частях границ уточняемого земельного участка с кадастровым номером 73:19:083501:721 :

Обозначение части границ		Горизонтальное проложение (S), м	Описание прохождения части границ	Сведения о согласовании местоположения границ (согласовано/спорное)
от т.	до т.			
1	2	3	4	5
609	610	7,85	—	согласовано
610	611	11,54		
611	612	18,69		
612	603	1,23		

1	2	3	4	5
603	н602У	9,49	—	согласовано
н602У	601	9,51		
601	609	18,41		

3. Сведения о характеристиках уточняемого земельного участка с кадастровым номером 73:19:083501:721 :

№ п/п	Наименование характеристики земельного участка	Значение характеристики
1	2	3
1.	Адрес земельного участка	—
1.1.	Сведения о местоположении земельного участка (при отсутствии адреса) в структурированном в соответствии с федеральной информационной адресной системой виде	
1.2.	Дополнительные сведения о местоположении земельного участка	Ульяновская область, г. Ульяновск, садоводческое товарищество "Радуга" подлесная, участок 43
2.	Площадь земельного участка ± величина погрешности определения (вычисления) площади ($P \pm \Delta P$), м ²	360 ± 7,00
3.	Формула, примененная для вычисления предельной погрешности определения площади земельного участка, с подставленными значениями и итоговые (вычисленные) значения	$3,5 * 0,10 * \sqrt{(360,00)} = 7$
4.	Площадь земельного участка согласно сведениям Единого государственного реестра недвижимости (Ркад), м ²	373,00
5.	Оценка расхождения Р и Ркад ($P - P_{кад}$), м ²	13
6.	Предельный минимальный и максимальный размеры земельного участка (Рмин и Рмакс), м ²	— —
7.	Вид (виды) разрешенного использования	Для садоводства
7.1.	Дополнительные сведения об использовании земельного участка	—
8.	Кадастровый или иной государственный учетный номер (инвентарный) здания, сооружения, объекта незавершенного строительства, расположенного на земельном участке	—
9.	Сведения о земельных участках (землях общего пользования, территории общего пользования), посредством которых обеспечивается доступ	—
10.	Иные сведения	—

4. Пояснения к сведениям об уточняемом земельном участке с кадастровым номером 73:19:083501:721 :

1.	—
----	---

1. Сведения о характерных точках границ уточняемого земельного участка с кадастровым номером 73:19:083501:722 :
 Система координат МСК-73, зона 2 Зона № 2

Обозначение характерных точек границ	Координаты, м				Метод определения координат	Формулы, примененные для расчета средней квадратической погрешности определения координат характерных точек границ (Mt), с подставленными в такие формулы значениями и итоговые (вычисленные) значения Mt, м	Описание закрепления точки
	содержатся в Едином государственном реестре недвижимости		определены в результате выполнения комплексных кадастровых работ				
	X	Y	X	Y			
1	2	3	4	5	6	7	8
н724У	—	—	511 813,05	2 251 961,93	Метод спутниковых геодезических измерений (определений)	Mt = 0,10	—
н723У	—	—	511 828,77	2 251 976,83			
н725У	—	—	511 816,11	2 251 993,21			
н726У	—	—	511 799,43	2 251 974,40			
н724У	—	—	511 813,05	2 251 961,93			

2. Сведения о частях границ уточняемого земельного участка с кадастровым номером 73:19:083501:722 :

Обозначение части границ		Горизонтальное проложение (S), м	Описание прохождения части границ	Сведения о согласовании местоположения границ (согласовано/спорное)
от т.	до т.			
1	2	3	4	5
н724У	н723У	21,66	—	согласовано
н723У	н725У	20,70		
н725У	н726У	25,14		
н726У	н724У	18,47		

3. Сведения о характеристиках уточняемого земельного участка с кадастровым номером 73:19:083501:722 :

№ п/п	Наименование характеристики земельного участка	Значение характеристики
1	2	3
1	2	3

1	2	3
1.	Адрес земельного участка	—
1.1.	Сведения о местоположении земельного участка (при отсутствии адреса) в структурированном в соответствии с федеральной информационной адресной системой виде	
1.2.	Дополнительные сведения о местоположении земельного участка	обл Ульяновская р-н Ульяновский Садоводческое товарищество "Радуга" подлесная участок 45
2.	Площадь земельного участка ± величина погрешности определения (вычисления) площади ($P \pm \Delta P$), м ²	455 ± 7,00
3.	Формула, примененная для вычисления предельной погрешности определения площади земельного участка, с подставленными значениями и итоговые (вычисленные) значения	$3,5 * 0,10 * \sqrt{(455,00)} = 7$
4.	Площадь земельного участка согласно сведениям Единого государственного реестра недвижимости (Ркад), м ²	505,00
5.	Оценка расхождения Р и Ркад ($P - P_{кад}$), м ²	50
6.	Предельный минимальный и максимальный размеры земельного участка (Рмин и Рмакс), м ²	— —
7.	Вид (виды) разрешенного использования	Для садоводства
7.1.	Дополнительные сведения об использовании земельного участка	—
8.	Кадастровый или иной государственный учетный номер (инвентарный) здания, сооружения, объекта незавершенного строительства, расположенного на земельном участке	—
9.	Сведения о земельных участках (землях общего пользования, территории общего пользования), посредством которых обеспечивается доступ	—
10.	Иные сведения	—
4. Пояснения к сведениям об уточняемом земельном участке с кадастровым номером		73:19:083501:722 :
1.	—	—

1. Сведения о характерных точках границ уточняемого земельного участка с кадастровым номером 73:19:083501:724 :
 Система координат МСК-73, зона 2 Зона № 2

Обозначение характерных точек границ	Координаты, м				Метод определения координат	Формулы, примененные для расчета средней квадратической погрешности определения координат характерных точек границ (Mt), с подставленными в такие формулы значениями и итоговые (вычисленные) значения Mt, м	Описание закрепления точки
	содержатся в Едином государственном реестре недвижимости		определены в результате выполнения комплексных кадастровых работ				
	X	Y	X	Y			
1	2	3	4	5	6	7	8
н1320У	—	—	511 824,97	2 251 947,43	Метод спутниковых геодезических измерений (определений)	Mt = 0,10	—
1321	—	—	511 811,17	2 251 959,67		0,10	
1322	—	—	511 804,75	2 251 953,26			
1323	—	—	511 800,96	2 251 948,06			
н1324У	—	—	511 814,76	2 251 935,82		Mt = 0,10	
н1320У	—	—	511 824,97	2 251 947,43			

2. Сведения о частях границ уточняемого земельного участка с кадастровым номером 73:19:083501:724 :

Обозначение части границ		Горизонтальное проложение (S), м	Описание прохождения части границ	Сведения о согласовании местоположения границ (согласовано/спорное)
от т.	до т.			
1	2	3	4	5
н1320У	1321	18,45	—	согласовано
1321	1322	9,07		
1322	1323	6,43		
1323	н1324У	18,45		
н1324У	н1320У	15,46		

3. Сведения о характеристиках уточняемого земельного участка с кадастровым номером 73:19:083501:724 :

№ п/п	Наименование характеристики земельного участка	Значение характеристики
1	2	3
1	2	3

1	2	3
1.	Адрес земельного участка	—
1.1.	Сведения о местоположении земельного участка (при отсутствии адреса) в структурированном в соответствии с федеральной информационной адресной системой виде	
1.2.	Дополнительные сведения о местоположении земельного участка	Местоположение установлено относительно ориентира, расположенного в границах участка. Почтовый адрес ориентира: обл Ульяновская р-н Ульяновский Садоводческое товарищество "Радуга" подлесная участок 47.
2.	Площадь земельного участка \pm величина погрешности определения (вычисления) площади ($P \pm \Delta P$), м ²	290 \pm 6,00
3.	Формула, примененная для вычисления предельной погрешности определения площади земельного участка, с подставленными значениями и итоговые (вычисленные) значения	$3,5 * 0,10 * \sqrt{(290,00)} = 6$
4.	Площадь земельного участка согласно сведениям Единого государственного реестра недвижимости (Ркад), м ²	290,00
5.	Оценка расхождения P и Ркад ($P - P_{кад}$), м ²	0
6.	Предельный минимальный и максимальный размеры земельного участка (Рмин и Рмакс), м ²	— —
7.	Вид (виды) разрешенного использования	Для садоводства
7.1.	Дополнительные сведения об использовании земельного участка	—
8.	Кадастровый или иной государственный учетный номер (инвентарный) здания, сооружения, объекта незавершенного строительства, расположенного на земельном участке	—
9.	Сведения о земельных участках (землях общего пользования, территории общего пользования), посредством которых обеспечивается доступ	—
10.	Иные сведения	—
4. Пояснения к сведениям об уточняемом земельном участке с кадастровым номером		73:19:083501:724 :
1.		—

1. Сведения о характерных точках границ уточняемого земельного участка с кадастровым номером 73:19:083501:725 :
 Система координат МСК-73, зона 2 Зона № 2

Обозначение характерных точек границ	Координаты, м				Метод определения координат	Формулы, примененные для расчета средней квадратической погрешности определения координат характерных точек границ (Mt), с подставленными в такие формулы значениями и итоговые (вычисленные) значения Mt, м	Описание закрепления точки
	содержатся в Едином государственном реестре недвижимости		определены в результате выполнения комплексных кадастровых работ				
	X	Y	X	Y			
1	2	3	4	5	6	7	8
н716У	—	—	511 828,55	2 251 949,99	Метод спутниковых геодезических измерений (определений)	Mt = 0,10	—
715	—	—	511 841,78	2 251 964,78		0,10	
721	—	—	511 836,31	2 251 969,43			
722	—	—	511 830,85	2 251 974,12			
н723У	—	—	511 828,77	2 251 976,83		Mt = 0,10	
н724У	—	—	511 813,05	2 251 961,93			
н716У	—	—	511 828,55	2 251 949,99			

2. Сведения о частях границ уточняемого земельного участка с кадастровым номером 73:19:083501:725 :

Обозначение части границ		Горизонтальное проложение (S), м	Описание прохождения части границ	Сведения о согласовании местоположения границ (согласовано/спорное)
от т.	до т.			
1	2	3	4	5
н716У	715	19,84	—	согласовано
715	721	7,18		
721	722	7,20		
722	н723У	3,42		
н723У	н724У	21,66		
н724У	н716У	19,57		

3. Сведения о характеристиках уточняемого земельного участка с кадастровым номером 73:19:083501:725 :

№ п/п	Наименование характеристики земельного участка	Значение характеристики
1	2	3
1.	Адрес земельного участка	—
1.1.	Сведения о местоположении земельного участка (при отсутствии адреса) в структурированном в соответствии с федеральной информационной адресной системой виде	
1.2.	Дополнительные сведения о местоположении земельного участка	Местоположение установлено относительно ориентира, расположенного в границах участка. Почтовый адрес ориентира: обл Ульяновская р-н Ульяновский Садоводческое товарищество "Радуга" подлесная участок 48.
2.	Площадь земельного участка ± величина погрешности определения (вычисления) площади ($P \pm \Delta P$), м ²	380 ± 7,00
3.	Формула, примененная для вычисления предельной погрешности определения площади земельного участка, с подставленными значениями и итоговые (вычисленные) значения	$3,5 * 0,10 * \sqrt{(380,00)} = 7$
4.	Площадь земельного участка согласно сведениям Единого государственного реестра недвижимости (Ркад), м ²	418,00
5.	Оценка расхождения Р и Ркад ($P - P_{кад}$), м ²	38
6.	Предельный минимальный и максимальный размеры земельного участка (Рмин и Рмакс), м ²	— —
7.	Вид (виды) разрешенного использования	Для садоводства
7.1.	Дополнительные сведения об использовании земельного участка	—
8.	Кадастровый или иной государственный учетный номер (инвентарный) здания, сооружения, объекта незавершенного строительства, расположенного на земельном участке	—
9.	Сведения о земельных участках (землях общего пользования, территории общего пользования), посредством которых обеспечивается доступ	—
10.	Иные сведения	—

4. Пояснения к сведениям об уточняемом земельном участке с кадастровым номером 73:19:083501:725 :

1.	—
----	---

1. Сведения о характерных точках границ уточняемого земельного участка с кадастровым номером 73:19:083501:727 :
 Система координат МСК-73, зона 2 Зона № 2

Обозначение характерных точек границ	Координаты, м				Метод определения координат	Формулы, примененные для расчета средней квадратической погрешности определения координат характерных точек границ (Mt), с подставленными в такие формулы значениями и итоговые (вычисленные) значения Mt, м	Описание закрепления точки
	содержатся в Едином государственном реестре недвижимости		определены в результате выполнения комплексных кадастровых работ				
	X	Y	X	Y			
1	2	3	4	5	6	7	8
662	—	—	511 862,40	2 251 969,82	Метод спутниковых геодезических измерений (определений)	Mt = 0,10	—
н663У	—	—	511 879,74	2 251 981,61			
664	—	—	511 870,44	2 251 996,59			
665	—	—	511 861,37	2 251 990,48			
666	—	—	511 861,40	2 251 989,63			
667	—	—	511 857,07	2 251 986,72			
668	—	—	511 856,31	2 251 986,57			
669	—	—	511 854,76	2 251 983,77			
662	—	—	511 862,40	2 251 969,82			

2. Сведения о частях границ уточняемого земельного участка с кадастровым номером 73:19:083501:727 :

Обозначение части границ		Горизонтальное проложение (S), м	Описание прохождения части границ	Сведения о согласовании местоположения границ (согласовано/спорное)
от т.	до т.			
1	2	3	4	5
662	н663У	20,97	—	согласовано
н663У	664	17,63		

1	2	3	4	5
664	665	10,94	—	согласовано
665	666	0,85		
666	667	5,22		
667	668	0,77		
668	669	3,20		
669	662	15,91		

3. Сведения о характеристиках уточняемого земельного участка с кадастровым номером 73:19:083501:727 :

№ п/п	Наименование характеристики земельного участка	Значение характеристики
1	2	3
1.	Адрес земельного участка	—
1.1.	Сведения о местоположении земельного участка (при отсутствии адреса) в структурированном в соответствии с федеральной информационной адресной системой виде	
1.2.	Дополнительные сведения о местоположении земельного участка	Ульяновская область, г. Ульяновск, садоводческое товарищество "Радуга" подлесная, участок 50
2.	Площадь земельного участка ± величина погрешности определения (вычисления) площади ($P \pm \Delta P$), м ²	354 ± 7,00
3.	Формула, примененная для вычисления предельной погрешности определения площади земельного участка, с подставленными значениями и итоговые (вычисленные) значения	$3,5*0,10*\sqrt{(354,00)} = 7$
4.	Площадь земельного участка согласно сведениям Единого государственного реестра недвижимости ($R_{кад}$), м ²	364,00
5.	Оценка расхождения P и $R_{кад}$ ($P - R_{кад}$), м ²	10
6.	Предельный минимальный и максимальный размеры земельного участка ($R_{мин}$ и $R_{макс}$), м ²	— —
7.	Вид (виды) разрешенного использования	Для садоводства
7.1.	Дополнительные сведения об использовании земельного участка	—
8.	Кадастровый или иной государственный учетный номер (инвентарный) здания, сооружения, объекта незавершенного строительства, расположенного на земельном участке	—
9.	Сведения о земельных участках (землях общего пользования, территории общего пользования), посредством которых обеспечивается доступ	—

1	2	3
10.	Иные сведения	Запрещение. Обременение возникает на основании: Постановление судебного пристава-исполнителя ОСП № 1 по Засвияжскому району г.Ульяновска УФССП России по Ульяновской области № 379863559/7343, документ выдан ОСП № 1 по Засвияжскому району г.Ульяновска УФССП России по Ульяновской области

4. Пояснения к сведениям об уточняемом земельном участке с кадастровым номером 73:19:083501:727 :

1.	—
----	---

1. Сведения о характерных точках границ уточняемого земельного участка с кадастровым номером 73:19:083501:728 :
Система координат МСК-73, зона 2 Зона № 2

Обозначение характерных точек границ	Координаты, м				Метод определения координат	Формулы, примененные для расчета средней квадратической погрешности определения координат характерных точек границ (Mt), с подставленными в такие формулы значениями и итоговые (вычисленные) значения Mt, м	Описание закрепления точки
	содержатся в Едином государственном реестре недвижимости		определены в результате выполнения комплексных кадастровых работ				
	X	Y	X	Y			
1	2	3	4	5	6	7	8
н663У	—	—	511 879,74	2 251 981,61	Метод спутниковых геодезических измерений (определений)	Mt = 0,10	—
н670У	—	—	511 896,65	2 251 992,83			
н671У	—	—	511 887,15	2 252 007,80			
672	—	—	511 878,71	2 252 002,08			
673	—	—	511 876,92	2 252 000,84			
664	—	—	511 870,44	2 251 996,59			
н663У	—	—	511 879,74	2 251 981,61			

2. Сведения о частях границ уточняемого земельного участка с кадастровым номером 73:19:083501:728 :

Обозначение части границ		Горизонтальное проложение (S), м	Описание прохождения части границ	Сведения о согласовании местоположения границ (согласовано/спорное)
от т.	до т.			

1	2	3	4	5
н663У	н670У	20,29	—	согласовано
н670У	н671У	17,73		
н671У	672	10,20		
672	673	2,18		
673	664	7,75		
664	н663У	17,63		

3. Сведения о характеристиках уточняемого земельного участка с кадастровым номером 73:19:083501:728 :

№ п/п	Наименование характеристики земельного участка	Значение характеристики
1	2	3
1.	Адрес земельного участка	—
1.1.	Сведения о местоположении земельного участка (при отсутствии адреса) в структурированном в соответствии с федеральной информационной адресной системой виде	
1.2.	Дополнительные сведения о местоположении земельного участка	Ульяновская область, г. Ульяновск, садоводческое товарищество "Радуга" подлесная, участок 51
2.	Площадь земельного участка ± величина погрешности определения (вычисления) площади ($P \pm \Delta P$), м ²	356 ± 7,00
3.	Формула, примененная для вычисления предельной погрешности определения площади земельного участка, с подставленными значениями и итоговые (вычисленные) значения	$3,5*0,10*\sqrt{(356,00)} = 7$
4.	Площадь земельного участка согласно сведениям Единого государственного реестра недвижимости ($P_{\text{кад}}$), м ²	360,00
5.	Оценка расхождения P и $P_{\text{кад}}$ ($P - P_{\text{кад}}$), м ²	4
6.	Предельный минимальный и максимальный размеры земельного участка ($P_{\text{мин}}$ и $P_{\text{макс}}$), м ²	— —
7.	Вид (виды) разрешенного использования	Для садоводства
7.1.	Дополнительные сведения об использовании земельного участка	—
8.	Кадастровый или иной государственный учетный номер (инвентарный) здания, сооружения, объекта незавершенного строительства, расположенного на земельном участке	—
9.	Сведения о земельных участках (землях общего пользования, территории общего пользования), посредством которых обеспечивается доступ	—
10.	Иные сведения	—

4. Пояснения к сведениям об уточняемом земельном участке с кадастровым номером 73:19:083501:728 :

1. —

1. Сведения о характерных точках границ уточняемого земельного участка с кадастровым номером 73:19:083501:729 :

Система координат МСК-73, зона 2 Зона № 2

Обозначение характерных точек границ	Координаты, м				Метод определения координат	Формулы, примененные для расчета средней квадратической погрешности определения координат характерных точек границ (Mt), с подставленными в такие формулы значениями и итоговые (вычисленные) значения Mt, м	Описание закрепления точки
	содержатся в Едином государственном реестре недвижимости		определены в результате выполнения комплексных кадастровых работ				
	X	Y	X	Y			
1	2	3	4	5	6	7	8
н670У	—	—	511 896,65	2 251 992,83	Метод спутниковых геодезических измерений (определений)	Mt = 0,10	—
н674У	—	—	511 912,94	2 252 003,64			
675	—	—	511 903,47	2 252 018,87			
н671У	—	—	511 887,15	2 252 007,80			
н670У	—	—	511 896,65	2 251 992,83			

2. Сведения о частях границ уточняемого земельного участка с кадастровым номером 73:19:083501:729 :

Обозначение части границ		Горизонтальное проложение (S), м	Описание прохождения части границ	Сведения о согласовании местоположения границ (согласовано/спорное)
от т.	до т.			
1	2	3	4	5
н670У	н674У	19,55	—	согласовано
н674У	675	17,93		
675	н671У	19,72		
н671У	н670У	17,73		

3. Сведения о характеристиках уточняемого земельного участка с кадастровым номером 73:19:083501:729 :

№ п/п	Наименование характеристики земельного участка	Значение характеристики
1	2	3
1	2	3

1	2	3
1.	Адрес земельного участка	—
1.1.	Сведения о местоположении земельного участка (при отсутствии адреса) в структурированном в соответствии с федеральной информационной адресной системой виде	
1.2.	Дополнительные сведения о местоположении земельного участка	Ульяновская область, г. Ульяновск, садоводческое товарищество "Радуга" подлесная, участок 52
2.	Площадь земельного участка ± величина погрешности определения (вычисления) площади ($P \pm \Delta P$), м ²	350 ± 7,00
3.	Формула, примененная для вычисления предельной погрешности определения площади земельного участка, с подставленными значениями и итоговые (вычисленные) значения	$3,5 * 0,10 * \sqrt{(350,00)} = 7$
4.	Площадь земельного участка согласно сведениям Единого государственного реестра недвижимости (Ркад), м ²	364,00
5.	Оценка расхождения Р и Ркад ($P - P_{кад}$), м ²	14
6.	Предельный минимальный и максимальный размеры земельного участка (Рмин и Рмакс), м ²	— —
7.	Вид (виды) разрешенного использования	Для садоводства
7.1.	Дополнительные сведения об использовании земельного участка	—
8.	Кадастровый или иной государственный учетный номер (инвентарный) здания, сооружения, объекта незавершенного строительства, расположенного на земельном участке	—
9.	Сведения о земельных участках (землях общего пользования, территории общего пользования), посредством которых обеспечивается доступ	—
10.	Иные сведения	—
4. Пояснения к сведениям об уточняемом земельном участке с кадастровым номером		73:19:083501:729 :
1.	—	—

1. Сведения о характерных точках границ уточняемого земельного участка с кадастровым номером 73:19:083501:730 :
 Система координат МСК-73, зона 2 Зона № 2

Обозначение характерных точек границ	Координаты, м				Метод определения координат	Формулы, примененные для расчета средней квадратической погрешности определения координат характерных точек границ (Mt), с подставленными в такие формулы значениями и итоговые (вычисленные) значения Mt, м	Описание закрепления точки
	содержатся в Едином государственном реестре недвижимости		определены в результате выполнения комплексных кадастровых работ				
	X	Y	X	Y			
1	2	3	4	5	6	7	8
н676У	—	—	511 929,86	2 252 014,87	Метод спутниковых геодезических измерений (определений)	Mt = 0,10	—
н678У	—	—	511 946,54	2 252 025,94			
679	—	—	511 936,21	2 252 041,42			
677	—	—	511 920,31	2 252 029,97			
н676У	—	—	511 929,86	2 252 014,87			

2. Сведения о частях границ уточняемого земельного участка с кадастровым номером 73:19:083501:730 :

Обозначение части границ		Горизонтальное проложение (S), м	Описание прохождения части границ	Сведения о согласовании местоположения границ (согласовано/спорное)
от т.	до т.			
1	2	3	4	5
н676У	н678У	20,02	—	согласовано
н678У	679	18,61		
679	677	19,59		
677	н676У	17,87		

3. Сведения о характеристиках уточняемого земельного участка с кадастровым номером 73:19:083501:730 :

№ п/п	Наименование характеристики земельного участка	Значение характеристики
1	2	3
1	2	3

1	2	3
1.	Адрес земельного участка	—
1.1.	Сведения о местоположении земельного участка (при отсутствии адреса) в структурированном в соответствии с федеральной информационной адресной системой виде	
1.2.	Дополнительные сведения о местоположении земельного участка	обл Ульяновская р-н Ульяновский Садоводческое товарищество "Радуга" подлесная участок 54,
2.	Площадь земельного участка ± величина погрешности определения (вычисления) площади ($P \pm \Delta P$), м ²	361 ± 7,00
3.	Формула, примененная для вычисления предельной погрешности определения площади земельного участка, с подставленными значениями и итоговые (вычисленные) значения	$3,5 * 0,10 * \sqrt{(361,00)} = 7$
4.	Площадь земельного участка согласно сведениям Единого государственного реестра недвижимости (Ркад), м ²	364,00
5.	Оценка расхождения Р и Ркад ($P - P_{кад}$), м ²	3
6.	Предельный минимальный и максимальный размеры земельного участка ($P_{мин}$ и $P_{макс}$), м ²	— —
7.	Вид (виды) разрешенного использования	Для коллективного садоводства
7.1.	Дополнительные сведения об использовании земельного участка	—
8.	Кадастровый или иной государственный учетный номер (инвентарный) здания, сооружения, объекта незавершенного строительства, расположенного на земельном участке	—
9.	Сведения о земельных участках (землях общего пользования, территории общего пользования), посредством которых обеспечивается доступ	—
10.	Иные сведения	—
4. Пояснения к сведениям об уточняемом земельном участке с кадастровым номером		73:19:083501:730 :
1.	—	—

1. Сведения о характерных точках границ уточняемого земельного участка с кадастровым номером 73:19:083501:731 :
 Система координат МСК-73, зона 2 Зона № 2

Обозначение характерных точек границ	Координаты, м				Метод определения координат	Формулы, примененные для расчета средней квадратической погрешности определения координат характерных точек границ (Mt), с подставленными в такие формулы значениями и итоговые (вычисленные) значения Mt, м	Описание закрепления точки
	содержатся в Едином государственном реестре недвижимости		определены в результате выполнения комплексных кадастровых работ				
	X	Y	X	Y			
1	2	3	4	5	6	7	8
н678У	—	—	511 946,54	2 252 025,94	Метод спутниковых геодезических измерений (определений)	Mt = 0,10	—
н680У	—	—	511 963,28	2 252 036,81			
681	—	—	511 953,46	2 252 052,47			
682	—	—	511 953,03	2 252 052,56			
679	—	—	511 936,21	2 252 041,42			
н678У	—	—	511 946,54	2 252 025,94			

2. Сведения о частях границ уточняемого земельного участка с кадастровым номером 73:19:083501:731 :

Обозначение части границ		Горизонтальное проложение (S), м	Описание прохождения части границ	Сведения о согласовании местоположения границ (согласовано/спорное)
от т.	до т.			
1	2	3	4	5
н678У	н680У	19,96	—	согласовано
н680У	681	18,48		
681	682	0,44		
682	679	20,17		
679	н678У	18,61		

3. Сведения о характеристиках уточняемого земельного участка с кадастровым номером 73:19:083501:731 :

№ п/п	Наименование характеристики земельного участка	Значение характеристики
1	2	3

1	2	3
1.	Адрес земельного участка	—
1.1.	Сведения о местоположении земельного участка (при отсутствии адреса) в структурированном в соответствии с федеральной информационной адресной системой виде	
1.2.	Дополнительные сведения о местоположении земельного участка	Ульяновская область, г. Ульяновск, садоводческое товарищество "Радуга" подлесная, участок 55
2.	Площадь земельного участка ± величина погрешности определения (вычисления) площади ($P \pm \Delta P$), м ²	378 ± 7,00
3.	Формула, примененная для вычисления предельной погрешности определения площади земельного участка, с подставленными значениями и итоговые (вычисленные) значения	$3,5 * 0,10 * \sqrt{(378,00)} = 7$
4.	Площадь земельного участка согласно сведениям Единого государственного реестра недвижимости (Ркад), м ²	370,00
5.	Оценка расхождения Р и Ркад ($P - P_{кад}$), м ²	8
6.	Предельный минимальный и максимальный размеры земельного участка (Рмин и Рмакс), м ²	— —
7.	Вид (виды) разрешенного использования	Для садоводства
7.1.	Дополнительные сведения об использовании земельного участка	—
8.	Кадастровый или иной государственный учетный номер (инвентарный) здания, сооружения, объекта незавершенного строительства, расположенного на земельном участке	—
9.	Сведения о земельных участках (землях общего пользования, территории общего пользования), посредством которых обеспечивается доступ	—
10.	Иные сведения	—
4. Пояснения к сведениям об уточняемом земельном участке с кадастровым номером		73:19:083501:731 :
1.	—	—

1. Сведения о характерных точках границ уточняемого земельного участка с кадастровым номером 73:19:083501:732 :
 Система координат МСК-73, зона 2 Зона № 2

Обозначение характерных точек границ	Координаты, м				Метод определения координат	Формулы, примененные для расчета средней квадратической погрешности определения координат характерных точек границ (Mt), с подставленными в такие формулы значениями и итоговые (вычисленные) значения Mt, м	Описание закрепления точки
	содержатся в Едином государственном реестре недвижимости		определены в результате выполнения комплексных кадастровых работ				
	X	Y	X	Y			
1	2	3	4	5	6	7	8
н680У	—	—	511 963,28	2 252 036,81	Метод спутниковых геодезических измерений (определений)	Mt = 0,10	—
683	—	—	511 979,71	2 252 047,68		0,02	
684	—	—	511 970,11	2 252 063,58		0,10	
681	—	—	511 953,46	2 252 052,47		Mt = 0,10	
н680У	—	—	511 963,28	2 252 036,81			

2. Сведения о частях границ уточняемого земельного участка с кадастровым номером 73:19:083501:732 :

Обозначение части границ		Горизонтальное проложение (S), м	Описание прохождения части границ	Сведения о согласовании местоположения границ (согласовано/спорное)
от т.	до т.			
1	2	3	4	5
н680У	683	19,70	—	согласовано
683	684	18,57		
684	681	20,02		
681	н680У	18,48		

3. Сведения о характеристиках уточняемого земельного участка с кадастровым номером 73:19:083501:732 :

№ п/п	Наименование характеристики земельного участка	Значение характеристики
1	2	3
1	2	3

1	2	3
1.	Адрес земельного участка	—
1.1.	Сведения о местоположении земельного участка (при отсутствии адреса) в структурированном в соответствии с федеральной информационной адресной системой виде	
1.2.	Дополнительные сведения о местоположении земельного участка	Местоположение установлено относительно ориентира, расположенного в границах участка. Почтовый адрес ориентира: обл Ульяновская р-н Ульяновский Садоводческое товарищество "Радуга" подлесная участок 56.
2.	Площадь земельного участка \pm величина погрешности определения (вычисления) площади ($P \pm \Delta P$), м ²	368 \pm 7,00
3.	Формула, примененная для вычисления предельной погрешности определения площади земельного участка, с подставленными значениями и итоговые (вычисленные) значения	$3,5 * 0,10 * \sqrt{(368,00)} = 7$
4.	Площадь земельного участка согласно сведениям Единого государственного реестра недвижимости (Ркад), м ²	371,00
5.	Оценка расхождения P и Ркад ($P - P_{кад}$), м ²	3
6.	Предельный минимальный и максимальный размеры земельного участка (Рмин и Рмакс), м ²	— —
7.	Вид (виды) разрешенного использования	Для садоводства
7.1.	Дополнительные сведения об использовании земельного участка	—
8.	Кадастровый или иной государственный учетный номер (инвентарный) здания, сооружения, объекта незавершенного строительства, расположенного на земельном участке	—
9.	Сведения о земельных участках (землях общего пользования, территории общего пользования), посредством которых обеспечивается доступ	—
10.	Иные сведения	—
4. Пояснения к сведениям об уточняемом земельном участке с кадастровым номером		73:19:083501:732 :
1.		—

1. Сведения о характерных точках границ уточняемого земельного участка с кадастровым номером 73:19:083501:737 :
 Система координат МСК-73, зона 2 Зона № 2

Обозначение характерных точек границ	Координаты, м				Метод определения координат	Формулы, примененные для расчета средней квадратической погрешности определения координат характерных точек границ (Mt), с подставленными в такие формулы значениями и итоговые (вычисленные) значения Mt, м	Описание закрепления точки
	содержатся в Едином государственном реестре недвижимости		определены в результате выполнения комплексных кадастровых работ				
	X	Y	X	Y			
1	2	3	4	5	6	7	8
685	—	—	512 047,61	2 252 092,93	Метод спутниковых геодезических измерений (определений)	Mt = 0,02	—
686	—	—	512 064,61	2 252 104,70		Mt = 0,10	
687	—	—	512 060,27	2 252 111,71			
688	—	—	512 057,87	2 252 116,26			
689	—	—	512 055,72	2 252 118,33			
690	—	—	512 053,40	2 252 118,00			
691	—	—	512 050,59	2 252 116,65			
692	—	—	512 037,60	2 252 108,68			
685	—	—	512 047,61	2 252 092,93		Mt = 0,02	

2. Сведения о частях границ уточняемого земельного участка с кадастровым номером 73:19:083501:737 :

Обозначение части границ		Горизонтальное проложение (S), м	Описание прохождения части границ	Сведения о согласовании местоположения границ (согласовано/спорное)
от т.	до т.			
1	2	3	4	5
685	686	20,68	—	согласовано
686	687	8,24		

1	2	3	4	5
687	688	5,14	—	согласовано
688	689	2,98		
689	690	2,34		
690	691	3,12		
691	692	15,24		
692	685	18,66		

3. Сведения о характеристиках уточняемого земельного участка с кадастровым номером 73:19:083501:737 :

№ п/п	Наименование характеристики земельного участка	Значение характеристики
1	2	3
1.	Адрес земельного участка	—
1.1.	Сведения о местоположении земельного участка (при отсутствии адреса) в структурированном в соответствии с федеральной информационной адресной системой виде	
1.2.	Дополнительные сведения о местоположении земельного участка	Местоположение установлено относительно ориентира, расположенного в границах участка. Почтовый адрес ориентира: Ульяновская область, р-н Ульяновский, Садоводческое товарищество "Радуга" подлесная, участок 61.
2.	Площадь земельного участка ± величина погрешности определения (вычисления) площади ($P \pm \Delta P$), м ²	374 ± 7,00
3.	Формула, примененная для вычисления предельной погрешности определения площади земельного участка, с подставленными значениями и итоговые (вычисленные) значения	$3,5 * 0,10 * \sqrt{(374,00)} = 7$
4.	Площадь земельного участка согласно сведениям Единого государственного реестра недвижимости (Ркад), м ²	347,00
5.	Оценка расхождения Р и Ркад ($P - P_{кад}$), м ²	27
6.	Предельный минимальный и максимальный размеры земельного участка (Рмин и Рмакс), м ²	— —
7.	Вид (виды) разрешенного использования	Для садоводства
7.1.	Дополнительные сведения об использовании земельного участка	—
8.	Кадастровый или иной государственный учетный номер (инвентарный) здания, сооружения, объекта незавершенного строительства, расположенного на земельном участке	—
9.	Сведения о земельных участках (землях общего пользования, территории общего пользования), посредством которых обеспечивается доступ	—

1	2	3
10.	Иные сведения	—

4. Пояснения к сведениям об уточняемом земельном участке с кадастровым номером 73:19:083501:737 :

1.	—
----	---

1. Сведения о характерных точках границ уточняемого земельного участка с кадастровым номером 73:19:083501:738 :
Система координат МСК-73, зона 2 Зона № 2

Обозначение характерных точек границ	Координаты, м				Метод определения координат	Формулы, примененные для расчета средней квадратической погрешности определения координат характерных точек границ (Mt), с подставленными в такие формулы значениями и итоговые (вычисленные) значения Mt, м	Описание закрепления точки
	содержатся в Едином государственном реестре недвижимости		определены в результате выполнения комплексных кадастровых работ				
	X	Y	X	Y			
1	2	3	4	5	6	7	8
693	—	—	512 056,09	2 252 077,25	Метод спутниковых геодезических измерений (определений)	0,10	—
н694У	—	—	512 072,87	2 252 088,43		Mt = 0,10	
н695У	—	—	512 073,01	2 252 090,59			
686	—	—	512 064,61	2 252 104,70		Mt = 0,02	
685	—	—	512 047,61	2 252 092,93			
693	—	—	512 056,09	2 252 077,25			

2. Сведения о частях границ уточняемого земельного участка с кадастровым номером 73:19:083501:738 :

Обозначение части границ		Горизонтальное проложение (S), м	Описание прохождения части границ	Сведения о согласовании местоположения границ (согласовано/спорное)
от т.	до т.			
1	2	3	4	5
693	н694У	20,16	—	согласовано
н694У	н695У	2,16		
н695У	686	16,42		

1	2	3	4	5
686	685	20,68	—	согласовано
685	693	17,83	—	

3. Сведения о характеристиках уточняемого земельного участка с кадастровым номером 73:19:083501:738 :

№ п/п	Наименование характеристики земельного участка	Значение характеристики
1	2	3
1.	Адрес земельного участка	—
1.1.	Сведения о местоположении земельного участка (при отсутствии адреса) в структурированном в соответствии с федеральной информационной адресной системой виде	
1.2.	Дополнительные сведения о местоположении земельного участка	Местоположение установлено относительно ориентира, расположенного в границах участка. Почтовый адрес ориентира: обл Ульяновская р-н Ульяновский Садоводческое товарищество "Радуга" подлесная участок 62.
2.	Площадь земельного участка ± величина погрешности определения (вычисления) площади ($P \pm \Delta P$), м ²	$376 \pm 7,00$
3.	Формула, примененная для вычисления предельной погрешности определения площади земельного участка, с подставленными значениями и итоговые (вычисленные) значения	$3,5 * 0,10 * \sqrt{(376,00)} = 7$
4.	Площадь земельного участка согласно сведениям Единого государственного реестра недвижимости (Ркад), м ²	363,00
5.	Оценка расхождения Р и Ркад ($P - P_{кад}$), м ²	13
6.	Предельный минимальный и максимальный размеры земельного участка (Рмин и Рмакс), м ²	— —
7.	Вид (виды) разрешенного использования	Для садоводства
7.1.	Дополнительные сведения об использовании земельного участка	—
8.	Кадастровый или иной государственный учетный номер (инвентарный) здания, сооружения, объекта незавершенного строительства, расположенного на земельном участке	—
9.	Сведения о земельных участках (землях общего пользования, территории общего пользования), посредством которых обеспечивается доступ	—
10.	Иные сведения	—

4. Пояснения к сведениям об уточняемом земельном участке с кадастровым номером 73:19:083501:738 :

1.	—
----	---

1. Сведения о характерных точках границ уточняемого земельного участка с кадастровым номером 73:19:083501:741 :
 Система координат МСК-73, зона 2 Зона № 2

Обозначение характерных точек границ	Координаты, м				Метод определения координат	Формулы, примененные для расчета средней квадратической погрешности определения координат характерных точек границ (Mt), с подставленными в такие формулы значениями и итоговые (вычисленные) значения Mt, м	Описание закрепления точки
	содержатся в Едином государственном реестре недвижимости		определены в результате выполнения комплексных кадастровых работ				
	X	Y	X	Y			
1	2	3	4	5	6	7	8
696	—	—	512 005,51	2 252 044,60	Метод спутниковых геодезических измерений (определений)	0,02	—
697	—	—	511 996,59	2 252 059,01		0,10	
683	—	—	511 979,71	2 252 047,68		0,02	
698	—	—	511 989,52	2 252 033,27		Mt = 0,10	
699	—	—	511 995,51	2 252 037,87			
696	—	—	512 005,51	2 252 044,60		0,02	

2. Сведения о частях границ уточняемого земельного участка с кадастровым номером 73:19:083501:741 :

Обозначение части границ		Горизонтальное проложение (S), м	Описание прохождения части границ	Сведения о согласовании местоположения границ (согласовано/спорное)
от т.	до т.			
1	2	3	4	5
696	697	16,95	—	согласовано
697	683	20,33		
683	698	17,43		
698	699	7,55		
699	696	12,05		

3. Сведения о характеристиках уточняемого земельного участка с кадастровым номером 73:19:083501:741 :

№ п/п	Наименование характеристики земельного участка	Значение характеристики
1	2	3

1	2	3
1.	Адрес земельного участка	—
1.1.	Сведения о местоположении земельного участка (при отсутствии адреса) в структурированном в соответствии с федеральной информационной адресной системой виде	
1.2.	Дополнительные сведения о местоположении земельного участка	Местоположение установлено относительно ориентира, расположенного в границах участка. Почтовый адрес ориентира: Ульяновская обл., р-н Ульяновский, Садоводческое товарищество "Радуга" подлесная, участок 66.
2.	Площадь земельного участка \pm величина погрешности определения (вычисления) площади ($P \pm \Delta P$), м ²	340 \pm 6,00
3.	Формула, примененная для вычисления предельной погрешности определения площади земельного участка, с подставленными значениями и итоговые (вычисленные) значения	$3,5 * 0,10 * \sqrt{(340,00)} = 6$
4.	Площадь земельного участка согласно сведениям Единого государственного реестра недвижимости (Ркад), м ²	348,00
5.	Оценка расхождения P и Ркад ($P - P_{кад}$), м ²	8
6.	Предельный минимальный и максимальный размеры земельного участка (Рмин и Рмакс), м ²	— —
7.	Вид (виды) разрешенного использования	Для садоводства
7.1.	Дополнительные сведения об использовании земельного участка	—
8.	Кадастровый или иной государственный учетный номер (инвентарный) здания, сооружения, объекта незавершенного строительства, расположенного на земельном участке	—
9.	Сведения о земельных участках (землях общего пользования, территории общего пользования), посредством которых обеспечивается доступ	—
10.	Иные сведения	—
4. Пояснения к сведениям об уточняемом земельном участке с кадастровым номером		73:19:083501:741 :
1.		—

1. Сведения о характерных точках границ уточняемого земельного участка с кадастровым номером 73:19:083501:742 :
 Система координат МСК-73, зона 2 Зона № 2

Обозначение характерных точек границ	Координаты, м				Метод определения координат	Формулы, примененные для расчета средней квадратической погрешности определения координат характерных точек границ (Mt), с подставленными в такие формулы значениями и итоговые (вычисленные) значения Mt, м	Описание закрепления точки
	содержатся в Едином государственном реестре недвижимости		определены в результате выполнения комплексных кадастровых работ				
	X	Y	X	Y			
1	2	3	4	5	6	7	8
698	—	—	511 989,52	2 252 033,27	Метод спутниковых геодезических измерений (определений)	Mt = 0,10	—
683	—	—	511 979,71	2 252 047,68		0,02	
н680У	—	—	511 963,28	2 252 036,81		Mt = 0,10	
700	—	—	511 972,55	2 252 022,16			
698	—	—	511 989,52	2 252 033,27			

2. Сведения о частях границ уточняемого земельного участка с кадастровым номером 73:19:083501:742 :

Обозначение части границ		Горизонтальное проложение (S), м	Описание прохождения части границ	Сведения о согласовании местоположения границ (согласовано/спорное)
от т.	до т.			
1	2	3	4	5
698	683	17,43	—	согласовано
683	н680У	19,70		
н680У	700	17,34		
700	698	20,28		

3. Сведения о характеристиках уточняемого земельного участка с кадастровым номером 73:19:083501:742 :

№ п/п	Наименование характеристики земельного участка	Значение характеристики
1	2	3
1	2	3

1	2	3
1.	Адрес земельного участка	—
1.1.	Сведения о местоположении земельного участка (при отсутствии адреса) в структурированном в соответствии с федеральной информационной адресной системой виде	
1.2.	Дополнительные сведения о местоположении земельного участка	обл Ульяновская р-н Ульяновский Садоводческое товарищество "Радуга" подлесная участок 67
2.	Площадь земельного участка ± величина погрешности определения (вычисления) площади ($P \pm \Delta P$), м ²	348 ± 7,00
3.	Формула, примененная для вычисления предельной погрешности определения площади земельного участка, с подставленными значениями и итоговые (вычисленные) значения	$3,5 * 0,10 * \sqrt{(348,00)} = 7$
4.	Площадь земельного участка согласно сведениям Единого государственного реестра недвижимости (Ркад), м ²	369,00
5.	Оценка расхождения Р и Ркад ($P - P_{кад}$), м ²	21
6.	Предельный минимальный и максимальный размеры земельного участка (Рмин и Рмакс), м ²	— —
7.	Вид (виды) разрешенного использования	Для садоводства
7.1.	Дополнительные сведения об использовании земельного участка	—
8.	Кадастровый или иной государственный учетный номер (инвентарный) здания, сооружения, объекта незавершенного строительства, расположенного на земельном участке	73:19:083501:1369
9.	Сведения о земельных участках (землях общего пользования, территории общего пользования), посредством которых обеспечивается доступ	—
10.	Иные сведения	—
4. Пояснения к сведениям об уточняемом земельном участке с кадастровым номером		73:19:083501:742 :
1.		—

1. Сведения о характерных точках границ уточняемого земельного участка с кадастровым номером 73:19:083501:743 :
 Система координат МСК-73, зона 2 Зона № 2

Обозначение характерных точек границ	Координаты, м				Метод определения координат	Формулы, примененные для расчета средней квадратической погрешности определения координат характерных точек границ (Mt), с подставленными в такие формулы значениями и итоговые (вычисленные) значения Mt, м	Описание закрепления точки
	содержатся в Едином государственном реестре недвижимости		определены в результате выполнения комплексных кадастровых работ				
	X	Y	X	Y			
1	2	3	4	5	6	7	8
700	—	—	511 972,55	2 252 022,16	Метод спутниковых геодезических измерений (определений)	Mt = 0,10	—
н680У	—	—	511 963,28	2 252 036,81			
н678У	—	—	511 946,54	2 252 025,94			
701	—	—	511 955,48	2 252 010,99			
702	—	—	511 959,76	2 252 013,64			
700	—	—	511 972,55	2 252 022,16			

2. Сведения о частях границ уточняемого земельного участка с кадастровым номером 73:19:083501:743 :

Обозначение части границ		Горизонтальное проложение (S), м	Описание прохождения части границ	Сведения о согласовании местоположения границ (согласовано/спорное)
от т.	до т.			
1	2	3	4	5
700	н680У	17,34	—	согласовано
н680У	н678У	19,96		
н678У	701	17,42		
701	702	5,03		
702	700	15,37		

3. Сведения о характеристиках уточняемого земельного участка с кадастровым номером 73:19:083501:743 :

№ п/п	Наименование характеристики земельного участка	Значение характеристики
1	2	3

1	2	3
1.	Адрес земельного участка	—
1.1.	Сведения о местоположении земельного участка (при отсутствии адреса) в структурированном в соответствии с федеральной информационной адресной системой виде	
1.2.	Дополнительные сведения о местоположении земельного участка	Ульяновская область, г. Ульяновск, садоводческое товарищество "Радуга" подлесная, участок 68
2.	Площадь земельного участка ± величина погрешности определения (вычисления) площади ($P \pm \Delta P$), м ²	352 ± 7,00
3.	Формула, примененная для вычисления предельной погрешности определения площади земельного участка, с подставленными значениями и итоговые (вычисленные) значения	$3,5 * 0,10 * \sqrt{(352,00)} = 7$
4.	Площадь земельного участка согласно сведениям Единого государственного реестра недвижимости (Ркад), м ²	360,00
5.	Оценка расхождения Р и Ркад ($P - P_{кад}$), м ²	8
6.	Предельный минимальный и максимальный размеры земельного участка (Рмин и Рмакс), м ²	— —
7.	Вид (виды) разрешенного использования	Для садоводства
7.1.	Дополнительные сведения об использовании земельного участка	—
8.	Кадастровый или иной государственный учетный номер (инвентарный) здания, сооружения, объекта незавершенного строительства, расположенного на земельном участке	—
9.	Сведения о земельных участках (землях общего пользования, территории общего пользования), посредством которых обеспечивается доступ	—
10.	Иные сведения	—
4. Пояснения к сведениям об уточняемом земельном участке с кадастровым номером		73:19:083501:743 :
1.	—	—

1. Сведения о характерных точках границ уточняемого земельного участка с кадастровым номером 73:19:083501:744 :
 Система координат МСК-73, зона 2 Зона № 2

Обозначение характерных точек границ	Координаты, м				Метод определения координат	Формулы, примененные для расчета средней квадратической погрешности определения координат характерных точек границ (Mt), с подставленными в такие формулы значениями и итоговые (вычисленные) значения Mt, м	Описание закрепления точки
	содержатся в Едином государственном реестре недвижимости		определены в результате выполнения комплексных кадастровых работ				
	X	Y	X	Y			
1	2	3	4	5	6	7	8
701	—	—	511 955,48	2 252 010,99	Метод спутниковых геодезических измерений (определений)	Mt = 0,10	—
н678У	—	—	511 946,54	2 252 025,94			
н676У	—	—	511 929,86	2 252 014,87			
703	—	—	511 940,06	2 252 000,05			
701	—	—	511 955,48	2 252 010,99			

2. Сведения о частях границ уточняемого земельного участка с кадастровым номером 73:19:083501:744 :

Обозначение части границ		Горизонтальное проложение (S), м	Описание прохождения части границ	Сведения о согласовании местоположения границ (согласовано/спорное)
от т.	до т.			
1	2	3	4	5
701	н678У	17,42	—	согласовано
н678У	н676У	20,02		
н676У	703	17,99		
703	701	18,91		

3. Сведения о характеристиках уточняемого земельного участка с кадастровым номером 73:19:083501:744 :

№ п/п	Наименование характеристики земельного участка	Значение характеристики
1	2	3
1	2	3

1	2	3
1.	Адрес земельного участка	—
1.1.	Сведения о местоположении земельного участка (при отсутствии адреса) в структурированном в соответствии с федеральной информационной адресной системой виде	
1.2.	Дополнительные сведения о местоположении земельного участка	обл Ульяновская р-н Ульяновский Садоводческое товарищество "Радуга" подлесная участок 69
2.	Площадь земельного участка ± величина погрешности определения (вычисления) площади ($P \pm \Delta P$), м ²	344 ± 6,00
3.	Формула, примененная для вычисления предельной погрешности определения площади земельного участка, с подставленными значениями и итоговые (вычисленные) значения	$3,5 * 0,10 * \sqrt{(344,00)} = 6$
4.	Площадь земельного участка согласно сведениям Единого государственного реестра недвижимости (Ркад), м ²	360,00
5.	Оценка расхождения Р и Ркад ($P - P_{кад}$), м ²	16
6.	Предельный минимальный и максимальный размеры земельного участка (Рмин и Рмакс), м ²	— —
7.	Вид (виды) разрешенного использования	для садоводства
7.1.	Дополнительные сведения об использовании земельного участка	—
8.	Кадастровый или иной государственный учетный номер (инвентарный) здания, сооружения, объекта незавершенного строительства, расположенного на земельном участке	73:19:083501:1370
9.	Сведения о земельных участках (землях общего пользования, территории общего пользования), посредством которых обеспечивается доступ	—
10.	Иные сведения	—
4. Пояснения к сведениям об уточняемом земельном участке с кадастровым номером		73:19:083501:744 :
1.		—

1. Сведения о характерных точках границ уточняемого земельного участка с кадастровым номером 73:19:083501:745 :
 Система координат МСК-73, зона 2 Зона № 2

Обозначение характерных точек границ	Координаты, м				Метод определения координат	Формулы, примененные для расчета средней квадратической погрешности определения координат характерных точек границ (Mt), с подставленными в такие формулы значениями и итоговые (вычисленные) значения Mt, м	Описание закрепления точки
	содержатся в Едином государственном реестре недвижимости		определены в результате выполнения комплексных кадастровых работ				
	X	Y	X	Y			
1	2	3	4	5	6	7	8
703	—	—	511 940,06	2 252 000,05	Метод спутниковых геодезических измерений (определений)	Mt = 0,10	—
н676У	—	—	511 929,86	2 252 014,87			
н674У	—	—	511 912,94	2 252 003,64			
704	—	—	511 923,20	2 251 988,66			
703	—	—	511 940,06	2 252 000,05			

2. Сведения о частях границ уточняемого земельного участка с кадастровым номером 73:19:083501:745 :

Обозначение части границ		Горизонтальное проложение (S), м	Описание прохождения части границ	Сведения о согласовании местоположения границ (согласовано/спорное)
от т.	до т.			
1	2	3	4	5
703	н676У	17,99	—	согласовано
н676У	н674У	20,31		
н674У	704	18,16		
704	703	20,35		

3. Сведения о характеристиках уточняемого земельного участка с кадастровым номером 73:19:083501:745 :

№ п/п	Наименование характеристики земельного участка	Значение характеристики
1	2	3
1	2	3

1	2	3
1.	Адрес земельного участка	—
1.1.	Сведения о местоположении земельного участка (при отсутствии адреса) в структурированном в соответствии с федеральной информационной адресной системой виде	
1.2.	Дополнительные сведения о местоположении земельного участка	обл Ульяновская р-н Ульяновский Садоводческое товарищество "Радуга" подлесная участок 70
2.	Площадь земельного участка ± величина погрешности определения (вычисления) площади ($P \pm \Delta P$), м ²	$367 \pm 7,00$
3.	Формула, примененная для вычисления предельной погрешности определения площади земельного участка, с подставленными значениями и итоговые (вычисленные) значения	$3,5 * 0,10 * \sqrt{(367,00)} = 7$
4.	Площадь земельного участка согласно сведениям Единого государственного реестра недвижимости (Ркад), м ²	360,00
5.	Оценка расхождения Р и Ркад ($P - P_{кад}$), м ²	7
6.	Предельный минимальный и максимальный размеры земельного участка (Рмин и Рмакс), м ²	— —
7.	Вид (виды) разрешенного использования	Для садоводства
7.1.	Дополнительные сведения об использовании земельного участка	—
8.	Кадастровый или иной государственный учетный номер (инвентарный) здания, сооружения, объекта незавершенного строительства, расположенного на земельном участке	—
9.	Сведения о земельных участках (землях общего пользования, территории общего пользования), посредством которых обеспечивается доступ	—
10.	Иные сведения	—
4. Пояснения к сведениям об уточняемом земельном участке с кадастровым номером		73:19:083501:745 :
1.		—

1. Сведения о характерных точках границ уточняемого земельного участка с кадастровым номером 73:19:083501:746 :
 Система координат МСК-73, зона 2 Зона № 2

Обозначение характерных точек границ	Координаты, м				Метод определения координат	Формулы, примененные для расчета средней квадратической погрешности определения координат характерных точек границ (Mt), с подставленными в такие формулы значениями и итоговые (вычисленные) значения Mt, м	Описание закрепления точки
	содержатся в Едином государственном реестре недвижимости		определены в результате выполнения комплексных кадастровых работ				
	X	Y	X	Y			
1	2	3	4	5	6	7	8
704	—	—	511 923,20	2 251 988,66	Метод спутниковых геодезических измерений (определений)	Mt = 0,10	—
н674У	—	—	511 912,94	2 252 003,64			
н670У	—	—	511 896,65	2 251 992,83			
705	—	—	511 906,45	2 251 977,48			
706	—	—	511 921,27	2 251 987,37			
704	—	—	511 923,20	2 251 988,66			

2. Сведения о частях границ уточняемого земельного участка с кадастровым номером 73:19:083501:746 :

Обозначение части границ		Горизонтальное проложение (S), м	Описание прохождения части границ	Сведения о согласовании местоположения границ (согласовано/спорное)
от т.	до т.			
1	2	3	4	5
704	н674У	18,16	—	согласовано
н674У	н670У	19,55		
н670У	705	18,21		
705	706	17,82		
706	704	2,32		

3. Сведения о характеристиках уточняемого земельного участка с кадастровым номером 73:19:083501:746 :

№ п/п	Наименование характеристики земельного участка	Значение характеристики
1	2	3

1	2	3
1.	Адрес земельного участка	—
1.1.	Сведения о местоположении земельного участка (при отсутствии адреса) в структурированном в соответствии с федеральной информационной адресной системой виде	
1.2.	Дополнительные сведения о местоположении земельного участка	Местоположение установлено относительно ориентира, расположенного в границах участка. Почтовый адрес ориентира: обл Ульяновская р-н Ульяновский Садоводческое товарищество "Радуга" подлесная участок 71.
2.	Площадь земельного участка \pm величина погрешности определения (вычисления) площади ($P \pm \Delta P$), м ²	361 \pm 7,00
3.	Формула, примененная для вычисления предельной погрешности определения площади земельного участка, с подставленными значениями и итоговые (вычисленные) значения	$3,5 * 0,10 * \sqrt{(361,00)} = 7$
4.	Площадь земельного участка согласно сведениям Единого государственного реестра недвижимости (Ркад), м ²	378,00
5.	Оценка расхождения Р и Ркад ($P - P_{кад}$), м ²	17
6.	Предельный минимальный и максимальный размеры земельного участка (Рмин и Рмакс), м ²	— —
7.	Вид (виды) разрешенного использования	Для садоводства
7.1.	Дополнительные сведения об использовании земельного участка	—
8.	Кадастровый или иной государственный учетный номер (инвентарный) здания, сооружения, объекта незавершенного строительства, расположенного на земельном участке	—
9.	Сведения о земельных участках (землях общего пользования, территории общего пользования), посредством которых обеспечивается доступ	—
10.	Иные сведения	—
4. Пояснения к сведениям об уточняемом земельном участке с кадастровым номером		73:19:083501:746 :
1.		—

1. Сведения о характерных точках границ уточняемого земельного участка с кадастровым номером 73:19:083501:767 :
 Система координат МСК-73, зона 2 Зона № 2

Обозначение характерных точек границ	Координаты, м				Метод определения координат	Формулы, примененные для расчета средней квадратической погрешности определения координат характерных точек границ (Mt), с подставленными в такие формулы значениями и итоговые (вычисленные) значения Mt, м	Описание закрепления точки
	содержатся в Едином государственном реестре недвижимости		определены в результате выполнения комплексных кадастровых работ				
	X	Y	X	Y			
1	2	3	4	5	6	7	8
705	—	—	511 906,45	2 251 977,48	Метод спутниковых геодезических измерений (определений)	Mt = 0,10	—
н670У	—	—	511 896,65	2 251 992,83			
н663У	—	—	511 879,74	2 251 981,61			
707	—	—	511 889,40	2 251 965,57			
708	—	—	511 890,25	2 251 966,39			
709	—	—	511 891,52	2 251 967,50			
705	—	—	511 906,45	2 251 977,48			

2. Сведения о частях границ уточняемого земельного участка с кадастровым номером 73:19:083501:767 :

Обозначение части границ		Горизонтальное проложение (S), м	Описание прохождения части границ	Сведения о согласовании местоположения границ (согласовано/спорное)
от т.	до т.			
1	2	3	4	5
705	н670У	18,21	—	согласовано
н670У	н663У	20,29		
н663У	707	18,72		
707	708	1,18		
708	709	1,69		
709	705	17,96		

3. Сведения о характеристиках уточняемого земельного участка с кадастровым номером 73:19:083501:767 :

№ п/п	Наименование характеристики земельного участка	Значение характеристики
1	2	3
1.	Адрес земельного участка	—
1.1.	Сведения о местоположении земельного участка (при отсутствии адреса) в структурированном в соответствии с федеральной информационной адресной системой виде	
1.2.	Дополнительные сведения о местоположении земельного участка	Ульяновская область, г. Ульяновск, садоводческое товарищество "Радуга" подлесная, участок 72
2.	Площадь земельного участка ± величина погрешности определения (вычисления) площади ($P \pm \Delta P$), м ²	375 ± 7,00
3.	Формула, примененная для вычисления предельной погрешности определения площади земельного участка, с подставленными значениями и итоговые (вычисленные) значения	$3,5 * 0,10 * \sqrt{(375,00)} = 7$
4.	Площадь земельного участка согласно сведениям Единого государственного реестра недвижимости (Ркад), м ²	390,00
5.	Оценка расхождения Р и Ркад ($P - P_{кад}$), м ²	15
6.	Предельный минимальный и максимальный размеры земельного участка (Рмин и Рмакс), м ²	— —
7.	Вид (виды) разрешенного использования	Для садоводства
7.1.	Дополнительные сведения об использовании земельного участка	—
8.	Кадастровый или иной государственный учетный номер (инвентарный) здания, сооружения, объекта незавершенного строительства, расположенного на земельном участке	—
9.	Сведения о земельных участках (землях общего пользования, территории общего пользования), посредством которых обеспечивается доступ	—
10.	Иные сведения	—

4. Пояснения к сведениям об уточняемом земельном участке с кадастровым номером 73:19:083501:767 :

1.	—
----	---

1. Сведения о характерных точках границ уточняемого земельного участка с кадастровым номером 73:19:083501:768 :
 Система координат МСК-73, зона 2 Зона № 2

Обозначение характерных точек границ	Координаты, м				Метод определения координат	Формулы, примененные для расчета средней квадратической погрешности определения координат характерных точек границ (Mt), с подставленными в такие формулы значениями и итоговые (вычисленные) значения Mt, м	Описание закрепления точки
	содержатся в Едином государственном реестре недвижимости		определены в результате выполнения комплексных кадастровых работ				
	X	Y	X	Y			
1	2	3	4	5	6	7	8
707	—	—	511 889,40	2 251 965,57	Метод спутниковых геодезических измерений (определений)	Mt = 0,10	—
н663У	—	—	511 879,74	2 251 981,61			
662	—	—	511 862,40	2 251 969,82			
710	—	—	511 869,62	2 251 958,58			
711	—	—	511 871,46	2 251 957,01			
712	—	—	511 873,06	2 251 956,08			
713	—	—	511 874,70	2 251 956,03			
714	—	—	511 878,66	2 251 957,27			
707	—	—	511 889,40	2 251 965,57			

2. Сведения о частях границ уточняемого земельного участка с кадастровым номером 73:19:083501:768 :

Обозначение части границ		Горизонтальное проложение (S), м	Описание прохождения части границ	Сведения о согласовании местоположения границ (согласовано/спорное)
от т.	до т.			
1	2	3	4	5
707	н663У	18,72	—	согласовано
н663У	662	20,97		

1	2	3	4	5
662	710	13,36	—	согласовано
710	711	2,42		
711	712	1,85		
712	713	1,64		
713	714	4,15		
714	707	13,57		

3. Сведения о характеристиках уточняемого земельного участка с кадастровым номером 73:19:083501:768 :

№ п/п	Наименование характеристики земельного участка	Значение характеристики
1	2	3
1.	Адрес земельного участка	—
1.1.	Сведения о местоположении земельного участка (при отсутствии адреса) в структурированном в соответствии с федеральной информационной адресной системой виде	
1.2.	Дополнительные сведения о местоположении земельного участка	Местоположение установлено относительно ориентира, расположенного в границах участка. Почтовый адрес ориентира: Ульяновская область, р-н Ульяновский, с/т "Радуга" подлесная, участок 73.
2.	Площадь земельного участка ± величина погрешности определения (вычисления) площади ($P \pm \Delta P$), м ²	$388 \pm 7,00$
3.	Формула, примененная для вычисления предельной погрешности определения площади земельного участка, с подставленными значениями и итоговые (вычисленные) значения	$3,5 * 0,10 * \sqrt{(388,00)} = 7$
4.	Площадь земельного участка согласно сведениям Единого государственного реестра недвижимости (Ркад), м ²	370,00
5.	Оценка расхождения Р и Ркад ($P - P_{кад}$), м ²	18
6.	Предельный минимальный и максимальный размеры земельного участка (Рмин и Рмакс), м ²	— —
7.	Вид (виды) разрешенного использования	Для садоводства
7.1.	Дополнительные сведения об использовании земельного участка	—
8.	Кадастровый или иной государственный учетный номер (инвентарный) здания, сооружения, объекта незавершенного строительства, расположенного на земельном участке	—
9.	Сведения о земельных участках (землях общего пользования, территории общего пользования), посредством которых обеспечивается доступ	—

1	2	3
10.	Иные сведения	—

4. Пояснения к сведениям об уточняемом земельном участке с кадастровым номером 73:19:083501:768 :

1.	—
----	---

1. Сведения о характерных точках границ уточняемого земельного участка с кадастровым номером 73:19:083501:769 :

Система координат МСК-73, зона 2 Зона № 2

Обозначение характерных точек границ	Координаты, м				Метод определения координат	Формулы, примененные для расчета средней квадратической погрешности определения координат характерных точек границ (Mt), с подставленными в такие формулы значениями и итоговые (вычисленные) значения Mt, м	Описание закрепления точки
	содержатся в Едином государственном реестре недвижимости		определены в результате выполнения комплексных кадастровых работ				
	X	Y	X	Y			
1	2	3	4	5	6	7	8
н1325У	—	—	511 839,83	2 251 936,38	Метод спутниковых геодезических измерений (определений)	Mt = 0,10	—
н1320У	—	—	511 824,97	2 251 947,43			
н1324У	—	—	511 814,76	2 251 935,82			
н1326У	—	—	511 828,55	2 251 923,58			
н1325У	—	—	511 839,83	2 251 936,38			

2. Сведения о частях границ уточняемого земельного участка с кадастровым номером 73:19:083501:769 :

Обозначение части границ		Горизонтальное проложение (S), м	Описание прохождения части границ	Сведения о согласовании местоположения границ (согласовано/спорное)
от т.	до т.			
1	2	3	4	5
н1325У	н1320У	18,52	—	согласовано
н1320У	н1324У	15,46		
н1324У	н1326У	18,44		
н1326У	н1325У	17,06		

3. Сведения о характеристиках уточняемого земельного участка с кадастровым номером 73:19:083501:769 :

№ п/п	Наименование характеристики земельного участка	Значение характеристики
1	2	3
1.	Адрес земельного участка	—
1.1.	Сведения о местоположении земельного участка (при отсутствии адреса) в структурированном в соответствии с федеральной информационной адресной системой виде	
1.2.	Дополнительные сведения о местоположении земельного участка	Местоположение установлено относительно ориентира, расположенного в границах участка. Почтовый адрес ориентира: обл Ульяновская р-н Ульяновский Садоводческое товарищество "Радуга" подлесная участок 75.
2.	Площадь земельного участка ± величина погрешности определения (вычисления) площади ($P \pm \Delta P$), м ²	300 ± 6,00
3.	Формула, примененная для вычисления предельной погрешности определения площади земельного участка, с подставленными значениями и итоговые (вычисленные) значения	$3,5 * 0,10 * \sqrt{(300,00)} = 6$
4.	Площадь земельного участка согласно сведениям Единого государственного реестра недвижимости (Ркад), м ²	319,00
5.	Оценка расхождения Р и Ркад ($P - P_{кад}$), м ²	19
6.	Предельный минимальный и максимальный размеры земельного участка (Рмин и Рмакс), м ²	— —
7.	Вид (виды) разрешенного использования	Для садоводства
7.1.	Дополнительные сведения об использовании земельного участка	—
8.	Кадастровый или иной государственный учетный номер (инвентарный) здания, сооружения, объекта незавершенного строительства, расположенного на земельном участке	—
9.	Сведения о земельных участках (землях общего пользования, территории общего пользования), посредством которых обеспечивается доступ	—
10.	Иные сведения	—

4. Пояснения к сведениям об уточняемом земельном участке с кадастровым номером 73:19:083501:769 :

1.	—
----	---

1. Сведения о характерных точках границ уточняемого земельного участка с кадастровым номером 73:19:083501:770 :
 Система координат МСК-73, зона 2 Зона № 2

Обозначение характерных точек границ	Координаты, м				Метод определения координат	Формулы, примененные для расчета средней квадратической погрешности определения координат характерных точек границ (Mt), с подставленными в такие формулы значениями и итоговые (вычисленные) значения Mt, м	Описание закрепления точки
	содержатся в Едином государственном реестре недвижимости		определены в результате выполнения комплексных кадастровых работ				
	X	Y	X	Y			
1	2	3	4	5	6	7	8
н1327У	—	—	511 854,96	2 251 925,29	Метод спутниковых геодезических измерений (определений)	Mt = 0,10	—
н1325У	—	—	511 839,83	2 251 936,38			
н1326У	—	—	511 828,55	2 251 923,58			
н1328У	—	—	511 845,69	2 251 911,32			
н1327У	—	—	511 854,96	2 251 925,29			

2. Сведения о частях границ уточняемого земельного участка с кадастровым номером 73:19:083501:770 :

Обозначение части границ		Горизонтальное проложение (S), м	Описание прохождения части границ	Сведения о согласовании местоположения границ (согласовано/спорное)
от т.	до т.			
1	2	3	4	5
н1327У	н1325У	18,76	—	согласовано
н1325У	н1326У	17,06		
н1326У	н1328У	21,07		
н1328У	н1327У	16,77		

3. Сведения о характеристиках уточняемого земельного участка с кадастровым номером 73:19:083501:770 :

№ п/п	Наименование характеристики земельного участка	Значение характеристики
1	2	3
1	2	3

1	2	3
1.	Адрес земельного участка	—
1.1.	Сведения о местоположении земельного участка (при отсутствии адреса) в структурированном в соответствии с федеральной информационной адресной системой виде	
1.2.	Дополнительные сведения о местоположении земельного участка	Местоположение установлено относительно ориентира, расположенного в границах участка. Почтовый адрес ориентира: обл Ульяновская р-н Ульяновский Садоводческое товарищество "Радуга" подлесная участок 76.
2.	Площадь земельного участка \pm величина погрешности определения (вычисления) площади ($P \pm \Delta P$), м ²	336 \pm 6,00
3.	Формула, примененная для вычисления предельной погрешности определения площади земельного участка, с подставленными значениями и итоговые (вычисленные) значения	$3,5 * 0,10 * \sqrt{(336,00)} = 6$
4.	Площадь земельного участка согласно сведениям Единого государственного реестра недвижимости (Ркад), м ²	336,00
5.	Оценка расхождения P и Ркад ($P - P_{кад}$), м ²	0
6.	Предельный минимальный и максимальный размеры земельного участка (Рмин и Рмакс), м ²	— —
7.	Вид (виды) разрешенного использования	Для садоводства
7.1.	Дополнительные сведения об использовании земельного участка	—
8.	Кадастровый или иной государственный учетный номер (инвентарный) здания, сооружения, объекта незавершенного строительства, расположенного на земельном участке	—
9.	Сведения о земельных участках (землях общего пользования, территории общего пользования), посредством которых обеспечивается доступ	—
10.	Иные сведения	—
4. Пояснения к сведениям об уточняемом земельном участке с кадастровым номером		73:19:083501:770 :
1.		—

1. Сведения о характерных точках границ уточняемого земельного участка с кадастровым номером 73:19:083501:771 :
 Система координат МСК-73, зона 2 Зона № 2

Обозначение характерных точек границ	Координаты, м				Метод определения координат	Формулы, примененные для расчета средней квадратической погрешности определения координат характерных точек границ (Mt), с подставленными в такие формулы значениями и итоговые (вычисленные) значения Mt, м	Описание закрепления точки
	содержатся в Едином государственном реестре недвижимости		определены в результате выполнения комплексных кадастровых работ				
	X	Y	X	Y			
1	2	3	4	5	6	7	8
н718У	—	—	511 845,84	2 251 938,78	Метод спутниковых геодезических измерений (определений)	Mt = 0,10	—
727	—	—	511 866,99	2 251 924,38		0,02	
728	—	—	511 877,52	2 251 931,64			
729	—	—	511 877,53	2 251 932,31			
н719У	—	—	511 855,67	2 251 950,95		Mt = 0,10	
н718У	—	—	511 845,84	2 251 938,78			

2. Сведения о частях границ уточняемого земельного участка с кадастровым номером 73:19:083501:771 :

Обозначение части границ		Горизонтальное проложение (S), м	Описание прохождения части границ	Сведения о согласовании местоположения границ (согласовано/спорное)
от т.	до т.			
1	2	3	4	5
н718У	727	25,59	—	согласовано
727	728	12,79		
728	729	0,67		
729	н719У	28,73		
н719У	н718У	15,64		

3. Сведения о характеристиках уточняемого земельного участка с кадастровым номером 73:19:083501:771 :

№ п/п	Наименование характеристики земельного участка	Значение характеристики
1	2	3
1	2	3

1	2	3
1.	Адрес земельного участка	—
1.1.	Сведения о местоположении земельного участка (при отсутствии адреса) в структурированном в соответствии с федеральной информационной адресной системой виде	
1.2.	Дополнительные сведения о местоположении земельного участка	обл Ульяновская р-н Ульяновский Садоводческое товарищество "Радуга" подлесная участок 77
2.	Площадь земельного участка ± величина погрешности определения (вычисления) площади ($P \pm \Delta P$), м ²	388 ± 7,00
3.	Формула, примененная для вычисления предельной погрешности определения площади земельного участка, с подставленными значениями и итоговые (вычисленные) значения	$3,5 * 0,10 * \sqrt{(388,00)} = 7$
4.	Площадь земельного участка согласно сведениям Единого государственного реестра недвижимости (Ркад), м ²	382,00
5.	Оценка расхождения Р и Ркад ($P - P_{кад}$), м ²	6
6.	Предельный минимальный и максимальный размеры земельного участка (Рмин и Рмакс), м ²	— —
7.	Вид (виды) разрешенного использования	Для садоводства
7.1.	Дополнительные сведения об использовании земельного участка	—
8.	Кадастровый или иной государственный учетный номер (инвентарный) здания, сооружения, объекта незавершенного строительства, расположенного на земельном участке	—
9.	Сведения о земельных участках (землях общего пользования, территории общего пользования), посредством которых обеспечивается доступ	—
10.	Иные сведения	—
4. Пояснения к сведениям об уточняемом земельном участке с кадастровым номером		73:19:083501:771 :
1.	—	—

1. Сведения о характерных точках границ уточняемого земельного участка с кадастровым номером 73:19:083501:772 :
 Система координат МСК-73, зона 2 Зона № 2

Обозначение характерных точек границ	Координаты, м				Метод определения координат	Формулы, примененные для расчета средней квадратической погрешности определения координат характерных точек границ (Mt), с подставленными в такие формулы значениями и итоговые (вычисленные) значения Mt, м	Описание закрепления точки
	содержатся в Едином государственном реестре недвижимости		определены в результате выполнения комплексных кадастровых работ				
	X	Y	X	Y			
1	2	3	4	5	6	7	8
730	—	—	511 883,89	2 251 936,53	Метод спутниковых геодезических измерений (определений)	0,02	—
735	—	—	511 901,05	2 251 947,79			
736	—	—	511 891,34	2 251 962,70		Mt = 0,10	
737	—	—	511 879,81	2 251 954,21			
731	—	—	511 874,22	2 251 951,95		0,02	
730	—	—	511 883,89	2 251 936,53			

2. Сведения о частях границ уточняемого земельного участка с кадастровым номером 73:19:083501:772 :

Обозначение части границ		Горизонтальное проложение (S), м	Описание прохождения части границ	Сведения о согласовании местоположения границ (согласовано/спорное)
от т.	до т.			
1	2	3	4	5
730	735	20,52	—	согласовано
735	736	17,79		
736	737	14,32		
737	731	6,03		
731	730	18,20		

3. Сведения о характеристиках уточняемого земельного участка с кадастровым номером 73:19:083501:772 :

№ п/п	Наименование характеристики земельного участка	Значение характеристики
1	2	3
1	2	3

1	2	3
1.	Адрес земельного участка	—
1.1.	Сведения о местоположении земельного участка (при отсутствии адреса) в структурированном в соответствии с федеральной информационной адресной системой виде	
1.2.	Дополнительные сведения о местоположении земельного участка	Ульяновская область, г. Ульяновск, садоводческое товарищество "Радуга" подлесная, участок 78
2.	Площадь земельного участка ± величина погрешности определения (вычисления) площади ($P \pm \Delta P$), м ²	356 ± 7,00
3.	Формула, примененная для вычисления предельной погрешности определения площади земельного участка, с подставленными значениями и итоговые (вычисленные) значения	$3,5 * 0,10 * \sqrt{(356,00)} = 7$
4.	Площадь земельного участка согласно сведениям Единого государственного реестра недвижимости (Ркад), м ²	333,00
5.	Оценка расхождения Р и Ркад ($P - P_{кад}$), м ²	23
6.	Предельный минимальный и максимальный размеры земельного участка (Рмин и Рмакс), м ²	— —
7.	Вид (виды) разрешенного использования	Для коллективного садоводства
7.1.	Дополнительные сведения об использовании земельного участка	—
8.	Кадастровый или иной государственный учетный номер (инвентарный) здания, сооружения, объекта незавершенного строительства, расположенного на земельном участке	—
9.	Сведения о земельных участках (землях общего пользования, территории общего пользования), посредством которых обеспечивается доступ	—
10.	Иные сведения	—
4. Пояснения к сведениям об уточняемом земельном участке с кадастровым номером		73:19:083501:772 :
1.	—	—

1. Сведения о характерных точках границ уточняемого земельного участка с кадастровым номером 73:19:083501:773 :
 Система координат МСК-73, зона 2 Зона № 2

Обозначение характерных точек границ	Координаты, м				Метод определения координат	Формулы, примененные для расчета средней квадратической погрешности определения координат характерных точек границ (Mt), с подставленными в такие формулы значениями и итоговые (вычисленные) значения Mt, м	Описание закрепления точки
	содержатся в Едином государственном реестре недвижимости		определены в результате выполнения комплексных кадастровых работ				
	X	Y	X	Y			
1	2	3	4	5	6	7	8
735	—	—	511 901,05	2 251 947,79	Метод спутниковых геодезических измерений (определений)	0,02	—
н738У	—	—	511 917,80	2 251 958,78			
739	—	—	511 908,49	2 251 974,17		Mt = 0,10	
736	—	—	511 891,34	2 251 962,70			
735	—	—	511 901,05	2 251 947,79		0,02	

2. Сведения о частях границ уточняемого земельного участка с кадастровым номером 73:19:083501:773 :

Обозначение части границ		Горизонтальное проложение (S), м	Описание прохождения части границ	Сведения о согласовании местоположения границ (согласовано/спорное)
от т.	до т.			
1	2	3	4	5
735	н738У	20,03	—	согласовано
н738У	739	17,99		
739	736	20,63		
736	735	17,79		

3. Сведения о характеристиках уточняемого земельного участка с кадастровым номером 73:19:083501:773 :

№ п/п	Наименование характеристики земельного участка	Значение характеристики
1	2	3

1	2	3
1.	Адрес земельного участка	—
1.1.	Сведения о местоположении земельного участка (при отсутствии адреса) в структурированном в соответствии с федеральной информационной адресной системой виде	
1.2.	Дополнительные сведения о местоположении земельного участка	Местоположение установлено относительно ориентира, расположенного в границах участка. Почтовый адрес ориентира: Ульяновская обл., р-н Ульяновский, Садоводческое товарищество "Радуга" подлесная, участок 79.
2.	Площадь земельного участка \pm величина погрешности определения (вычисления) площади ($P \pm \Delta P$), м ²	364 \pm 7,00
3.	Формула, примененная для вычисления предельной погрешности определения площади земельного участка, с подставленными значениями и итоговые (вычисленные) значения	$3,5 * 0,10 * \sqrt{(364,00)} = 7$
4.	Площадь земельного участка согласно сведениям Единого государственного реестра недвижимости (Ркад), м ²	381,00
5.	Оценка расхождения P и Ркад (P - Ркад), м ²	17
6.	Предельный минимальный и максимальный размеры земельного участка (Рмин и Рмакс), м ²	— —
7.	Вид (виды) разрешенного использования	Для садоводства
7.1.	Дополнительные сведения об использовании земельного участка	—
8.	Кадастровый или иной государственный учетный номер (инвентарный) здания, сооружения, объекта незавершенного строительства, расположенного на земельном участке	—
9.	Сведения о земельных участках (землях общего пользования, территории общего пользования), посредством которых обеспечивается доступ	—
10.	Иные сведения	—
4. Пояснения к сведениям об уточняемом земельном участке с кадастровым номером		73:19:083501:773 :
1.		—

1. Сведения о характерных точках границ уточняемого земельного участка с кадастровым номером 73:19:083501:774 :
 Система координат МСК-73, зона 2 Зона № 2

Обозначение характерных точек границ	Координаты, м				Метод определения координат	Формулы, примененные для расчета средней квадратической погрешности определения координат характерных точек границ (Mt), с подставленными в такие формулы значениями и итоговые (вычисленные) значения Mt, м	Описание закрепления точки
	содержатся в Едином государственном реестре недвижимости		определены в результате выполнения комплексных кадастровых работ				
	X	Y	X	Y			
1	2	3	4	5	6	7	8
н738У	—	—	511 917,80	2 251 958,78	Метод спутниковых геодезических измерений (определений)	Mt = 0,10	—
н740У	—	—	511 934,49	2 251 970,76			
741	—	—	511 924,73	2 251 985,03			
739	—	—	511 908,49	2 251 974,17			
н738У	—	—	511 917,80	2 251 958,78			

2. Сведения о частях границ уточняемого земельного участка с кадастровым номером 73:19:083501:774 :

Обозначение части границ		Горизонтальное проложение (S), м	Описание прохождения части границ	Сведения о согласовании местоположения границ (согласовано/спорное)
от т.	до т.			
1	2	3	4	5
н738У	н740У	20,54	—	согласовано
н740У	741	17,29		
741	739	19,54		
739	н738У	17,99		

3. Сведения о характеристиках уточняемого земельного участка с кадастровым номером 73:19:083501:774 :

№ п/п	Наименование характеристики земельного участка	Значение характеристики
1	2	3
1	2	3

1	2	3
1.	Адрес земельного участка	—
1.1.	Сведения о местоположении земельного участка (при отсутствии адреса) в структурированном в соответствии с федеральной информационной адресной системой виде	
1.2.	Дополнительные сведения о местоположении земельного участка	обл Ульяновская р-н Ульяновский Садоводческое товарищество "Радуга" подлесная участок 80
2.	Площадь земельного участка ± величина погрешности определения (вычисления) площади ($P \pm \Delta P$), м ²	353 ± 7,00
3.	Формула, примененная для вычисления предельной погрешности определения площади земельного участка, с подставленными значениями и итоговые (вычисленные) значения	$3,5 * 0,10 * \sqrt{(353,00)} = 7$
4.	Площадь земельного участка согласно сведениям Единого государственного реестра недвижимости (Ркад), м ²	358,00
5.	Оценка расхождения Р и Ркад ($P - P_{кад}$), м ²	5
6.	Предельный минимальный и максимальный размеры земельного участка (Рмин и Рмакс), м ²	— —
7.	Вид (виды) разрешенного использования	Для садоводства
7.1.	Дополнительные сведения об использовании земельного участка	—
8.	Кадастровый или иной государственный учетный номер (инвентарный) здания, сооружения, объекта незавершенного строительства, расположенного на земельном участке	—
9.	Сведения о земельных участках (землях общего пользования, территории общего пользования), посредством которых обеспечивается доступ	—
10.	Иные сведения	—
4. Пояснения к сведениям об уточняемом земельном участке с кадастровым номером		73:19:083501:774 :
1.	—	—

1. Сведения о характерных точках границ уточняемого земельного участка с кадастровым номером 73:19:083501:775 :
 Система координат МСК-73, зона 2 Зона № 2

Обозначение характерных точек границ	Координаты, м				Метод определения координат	Формулы, примененные для расчета средней квадратической погрешности определения координат характерных точек границ (Mt), с подставленными в такие формулы значениями и итоговые (вычисленные) значения Mt, м	Описание закрепления точки
	содержатся в Едином государственном реестре недвижимости		определены в результате выполнения комплексных кадастровых работ				
	X	Y	X	Y			
1	2	3	4	5	6	7	8
н740У	—	—	511 934,49	2 251 970,76	Метод спутниковых геодезических измерений (определений)	Mt = 0,10	—
н742У	—	—	511 950,84	2 251 981,62			
743	—	—	511 940,86	2 251 996,39			
741	—	—	511 924,73	2 251 985,03			
н740У	—	—	511 934,49	2 251 970,76			

2. Сведения о частях границ уточняемого земельного участка с кадастровым номером 73:19:083501:775 :

Обозначение части границ		Горизонтальное проложение (S), м	Описание прохождения части границ	Сведения о согласовании местоположения границ (согласовано/спорное)
от т.	до т.			
1	2	3	4	5
н740У	н742У	19,63	—	согласовано
н742У	743	17,83		
743	741	19,73		
741	н740У	17,29		

3. Сведения о характеристиках уточняемого земельного участка с кадастровым номером 73:19:083501:775 :

№ п/п	Наименование характеристики земельного участка	Значение характеристики
1	2	3
1	2	3

1	2	3
1.	Адрес земельного участка	—
1.1.	Сведения о местоположении земельного участка (при отсутствии адреса) в структурированном в соответствии с федеральной информационной адресной системой виде	
1.2.	Дополнительные сведения о местоположении земельного участка	Ульяновская область, р-н Ульяновский, с/т "Радуга" подлесная, уч. 81
2.	Площадь земельного участка ± величина погрешности определения (вычисления) площади ($P \pm \Delta P$), м ²	345 ± 7,00
3.	Формула, примененная для вычисления предельной погрешности определения площади земельного участка, с подставленными значениями и итоговые (вычисленные) значения	$3,5 * 0,10 * \sqrt{(345,00)} = 7$
4.	Площадь земельного участка согласно сведениям Единого государственного реестра недвижимости (Ркад), м ²	360,00
5.	Оценка расхождения Р и Ркад ($P - P_{кад}$), м ²	15
6.	Предельный минимальный и максимальный размеры земельного участка (Рмин и Рмакс), м ²	— —
7.	Вид (виды) разрешенного использования	Для садоводства
7.1.	Дополнительные сведения об использовании земельного участка	—
8.	Кадастровый или иной государственный учетный номер (инвентарный) здания, сооружения, объекта незавершенного строительства, расположенного на земельном участке	—
9.	Сведения о земельных участках (землях общего пользования, территории общего пользования), посредством которых обеспечивается доступ	—
10.	Иные сведения	—
4. Пояснения к сведениям об уточняемом земельном участке с кадастровым номером		73:19:083501:775 :
1.	—	—

1. Сведения о характерных точках границ уточняемого земельного участка с кадастровым номером 73:19:083501:776 :
 Система координат МСК-73, зона 2 Зона № 2

Обозначение характерных точек границ	Координаты, м				Метод определения координат	Формулы, примененные для расчета средней квадратической погрешности определения координат характерных точек границ (Mt), с подставленными в такие формулы значениями и итоговые (вычисленные) значения Mt, м	Описание закрепления точки
	содержатся в Едином государственном реестре недвижимости		определены в результате выполнения комплексных кадастровых работ				
	X	Y	X	Y			
1	2	3	4	5	6	7	8
н742У	—	—	511 950,84	2 251 981,62	Метод спутниковых геодезических измерений (определений)	Mt = 0,10	—
744	—	—	511 968,17	2 251 992,58		0,02	
745	—	—	511 958,50	2 252 008,17		0,10	
743	—	—	511 940,86	2 251 996,39		Mt = 0,10	
н742У	—	—	511 950,84	2 251 981,62			

2. Сведения о частях границ уточняемого земельного участка с кадастровым номером 73:19:083501:776 :

Обозначение части границ		Горизонтальное проложение (S), м	Описание прохождения части границ	Сведения о согласовании местоположения границ (согласовано/спорное)
от т.	до т.			
1	2	3	4	5
н742У	744	20,50	—	согласовано
744	745	18,35		
745	743	21,21		
743	н742У	17,83		

3. Сведения о характеристиках уточняемого земельного участка с кадастровым номером 73:19:083501:776 :

№ п/п	Наименование характеристики земельного участка	Значение характеристики
1	2	3
1	2	3

1	2	3
1.	Адрес земельного участка	—
1.1.	Сведения о местоположении земельного участка (при отсутствии адреса) в структурированном в соответствии с федеральной информационной адресной системой виде	
1.2.	Дополнительные сведения о местоположении земельного участка	Ульяновская область, г. Ульяновск, садоводческое товарищество "Радуга" подлесная, участок 82
2.	Площадь земельного участка ± величина погрешности определения (вычисления) площади ($P \pm \Delta P$), м ²	377 ± 7,00
3.	Формула, примененная для вычисления предельной погрешности определения площади земельного участка, с подставленными значениями и итоговые (вычисленные) значения	$3,5 * 0,10 * \sqrt{(377,00)} = 7$
4.	Площадь земельного участка согласно сведениям Единого государственного реестра недвижимости (Ркад), м ²	370,00
5.	Оценка расхождения Р и Ркад ($P - P_{кад}$), м ²	7
6.	Предельный минимальный и максимальный размеры земельного участка (Рмин и Рмакс), м ²	— —
7.	Вид (виды) разрешенного использования	Для коллективного садоводства
7.1.	Дополнительные сведения об использовании земельного участка	—
8.	Кадастровый или иной государственный учетный номер (инвентарный) здания, сооружения, объекта незавершенного строительства, расположенного на земельном участке	—
9.	Сведения о земельных участках (землях общего пользования, территории общего пользования), посредством которых обеспечивается доступ	—
10.	Иные сведения	—
4. Пояснения к сведениям об уточняемом земельном участке с кадастровым номером		73:19:083501:776 :
1.	—	—

1. Сведения о характерных точках границ уточняемого земельного участка с кадастровым номером 73:19:083501:780 :
 Система координат МСК-73, зона 2 Зона № 2

Обозначение характерных точек границ	Координаты, м				Метод определения координат	Формулы, примененные для расчета средней квадратической погрешности определения координат характерных точек границ (Mt), с подставленными в такие формулы значениями и итоговые (вычисленные) значения Mt, м	Описание закрепления точки
	содержатся в Едином государственном реестре недвижимости		определены в результате выполнения комплексных кадастровых работ				
	X	Y	X	Y			
1	2	3	4	5	6	7	8
750	—	—	512 050,74	2 252 047,97	Метод спутниковых геодезических измерений (определений)	0,10	—
751	—	—	512 067,50	2 252 059,04		0,02	
752	—	—	512 058,56	2 252 074,01		Mt = 0,10	
753	—	—	512 040,97	2 252 063,66		0,10	
750	—	—	512 050,74	2 252 047,97			

2. Сведения о частях границ уточняемого земельного участка с кадастровым номером 73:19:083501:780 :

Обозначение части границ		Горизонтальное проложение (S), м	Описание прохождения части границ	Сведения о согласовании местоположения границ (согласовано/спорное)
от т.	до т.			
1	2	3	4	5
750	751	20,09	—	согласовано
751	752	17,44		
752	753	20,41		
753	750	18,48		

3. Сведения о характеристиках уточняемого земельного участка с кадастровым номером 73:19:083501:780 :

№ п/п	Наименование характеристики земельного участка	Значение характеристики
1	2	3

1	2	3
1.	Адрес земельного участка	—
1.1.	Сведения о местоположении земельного участка (при отсутствии адреса) в структурированном в соответствии с федеральной информационной адресной системой виде	
1.2.	Дополнительные сведения о местоположении земельного участка	обл Ульяновская р-н Ульяновский Садоводческое товарищество "Радуга" подлесная участок 88
2.	Площадь земельного участка ± величина погрешности определения (вычисления) площади ($P \pm \Delta P$), м ²	363 ± 7,00
3.	Формула, примененная для вычисления предельной погрешности определения площади земельного участка, с подставленными значениями и итоговые (вычисленные) значения	$3,5 * 0,10 * \sqrt{(363,00)} = 7$
4.	Площадь земельного участка согласно сведениям Единого государственного реестра недвижимости (Ркад), м ²	368,00
5.	Оценка расхождения Р и Ркад ($P - P_{кад}$), м ²	5
6.	Предельный минимальный и максимальный размеры земельного участка (Рмин и Рмакс), м ²	— —
7.	Вид (виды) разрешенного использования	Для садоводства
7.1.	Дополнительные сведения об использовании земельного участка	—
8.	Кадастровый или иной государственный учетный номер (инвентарный) здания, сооружения, объекта незавершенного строительства, расположенного на земельном участке	73:19:083501:1441
9.	Сведения о земельных участках (землях общего пользования, территории общего пользования), посредством которых обеспечивается доступ	—
10.	Иные сведения	—
4. Пояснения к сведениям об уточняемом земельном участке с кадастровым номером		73:19:083501:780 :
1.	—	—

1. Сведения о характерных точках границ уточняемого земельного участка с кадастровым номером 73:19:083501:781 :
 Система координат МСК-73, зона 2 Зона № 2

Обозначение характерных точек границ	Координаты, м				Метод определения координат	Формулы, примененные для расчета средней квадратической погрешности определения координат характерных точек границ (Mt), с подставленными в такие формулы значениями и итоговые (вычисленные) значения Mt, м	Описание закрепления точки
	содержатся в Едином государственном реестре недвижимости		определены в результате выполнения комплексных кадастровых работ				
	X	Y	X	Y			
1	2	3	4	5	6	7	8
751	—	—	512 067,50	2 252 059,04	Метод спутниковых геодезических измерений (определений)	0,02	—
754	—	—	512 084,27	2 252 070,36		Mt = 0,10	
755	—	—	512 075,26	2 252 084,51			
752	—	—	512 058,56	2 252 074,01			
751	—	—	512 067,50	2 252 059,04		0,02	

2. Сведения о частях границ уточняемого земельного участка с кадастровым номером 73:19:083501:781 :

Обозначение части границ		Горизонтальное проложение (S), м	Описание прохождения части границ	Сведения о согласовании местоположения границ (согласовано/спорное)
от т.	до т.			
1	2	3	4	5
751	754	20,23	—	согласовано
754	755	16,78		
755	752	19,73		
752	751	17,44		

3. Сведения о характеристиках уточняемого земельного участка с кадастровым номером 73:19:083501:781 :

№ п/п	Наименование характеристики земельного участка	Значение характеристики
1	2	3
1	2	3

1	2	3
1.	Адрес земельного участка	—
1.1.	Сведения о местоположении земельного участка (при отсутствии адреса) в структурированном в соответствии с федеральной информационной адресной системой виде	
1.2.	Дополнительные сведения о местоположении земельного участка	обл Ульяновская р-н Ульяновский Садоводческое товарищество "Радуга" подлесная участок 89
2.	Площадь земельного участка ± величина погрешности определения (вычисления) площади ($P \pm \Delta P$), м ²	342 ± 6,00
3.	Формула, примененная для вычисления предельной погрешности определения площади земельного участка, с подставленными значениями и итоговые (вычисленные) значения	$3,5 * 0,10 * \sqrt{(342,00)} = 6$
4.	Площадь земельного участка согласно сведениям Единого государственного реестра недвижимости (Ркад), м ²	360,00
5.	Оценка расхождения Р и Ркад ($P - P_{кад}$), м ²	18
6.	Предельный минимальный и максимальный размеры земельного участка (Рмин и Рмакс), м ²	— —
7.	Вид (виды) разрешенного использования	Для садоводства
7.1.	Дополнительные сведения об использовании земельного участка	—
8.	Кадастровый или иной государственный учетный номер (инвентарный) здания, сооружения, объекта незавершенного строительства, расположенного на земельном участке	73:19:083501:1371
9.	Сведения о земельных участках (землях общего пользования, территории общего пользования), посредством которых обеспечивается доступ	—
10.	Иные сведения	—
4. Пояснения к сведениям об уточняемом земельном участке с кадастровым номером		73:19:083501:781 :
1.		—

1. Сведения о характерных точках границ уточняемого земельного участка с кадастровым номером 73:19:083501:782 :
 Система координат МСК-73, зона 2 Зона № 2

Обозначение характерных точек границ	Координаты, м				Метод определения координат	Формулы, примененные для расчета средней квадратической погрешности определения координат характерных точек границ (Mt), с подставленными в такие формулы значениями и итоговые (вычисленные) значения Mt, м	Описание закрепления точки
	содержатся в Едином государственном реестре недвижимости		определены в результате выполнения комплексных кадастровых работ				
	X	Y	X	Y			
1	2	3	4	5	6	7	8
756	—	—	512 077,11	2 252 044,14	Метод спутниковых геодезических измерений (определений)	0,10	—
757	—	—	512 092,81	2 252 054,36		Mt = 0,10	
758	—	—	512 094,33	2 252 055,60			
754	—	—	512 084,27	2 252 070,36			
751	—	—	512 067,50	2 252 059,04			
756	—	—	512 077,11	2 252 044,14		0,10	

2. Сведения о частях границ уточняемого земельного участка с кадастровым номером 73:19:083501:782 :

Обозначение части границ		Горизонтальное проложение (S), м	Описание прохождения части границ	Сведения о согласовании местоположения границ (согласовано/спорное)
от т.	до т.			
1	2	3	4	5
756	757	18,73	—	согласовано
757	758	1,96		
758	754	17,86		
754	751	20,23		
751	756	17,73		

3. Сведения о характеристиках уточняемого земельного участка с кадастровым номером 73:19:083501:782 :

№ п/п	Наименование характеристики земельного участка	Значение характеристики
1	2	3
1	2	3

1	2	3
1.	Адрес земельного участка	—
1.1.	Сведения о местоположении земельного участка (при отсутствии адреса) в структурированном в соответствии с федеральной информационной адресной системой виде	
1.2.	Дополнительные сведения о местоположении земельного участка	обл. Ульяновская, р-н Ульяновский, Садоводческое товарищество "Радуга" подлесная, участок 90
2.	Площадь земельного участка ± величина погрешности определения (вычисления) площади ($P \pm \Delta P$), м ²	366 ± 7,00
3.	Формула, примененная для вычисления предельной погрешности определения площади земельного участка, с подставленными значениями и итоговые (вычисленные) значения	$3,5 * 0,10 * \sqrt{(366,00)} = 7$
4.	Площадь земельного участка согласно сведениям Единого государственного реестра недвижимости (Ркад), м ²	374,00
5.	Оценка расхождения Р и Ркад ($P - P_{кад}$), м ²	8
6.	Предельный минимальный и максимальный размеры земельного участка (Рмин и Рмакс), м ²	— —
7.	Вид (виды) разрешенного использования	Для садоводства
7.1.	Дополнительные сведения об использовании земельного участка	—
8.	Кадастровый или иной государственный учетный номер (инвентарный) здания, сооружения, объекта незавершенного строительства, расположенного на земельном участке	—
9.	Сведения о земельных участках (землях общего пользования, территории общего пользования), посредством которых обеспечивается доступ	—
10.	Иные сведения	—
4. Пояснения к сведениям об уточняемом земельном участке с кадастровым номером		73:19:083501:782 :
1.	—	—

1. Сведения о характерных точках границ уточняемого земельного участка с кадастровым номером 73:19:083501:785 :
 Система координат МСК-73, зона 2 Зона № 2

Обозначение характерных точек границ	Координаты, м				Метод определения координат	Формулы, примененные для расчета средней квадратической погрешности определения координат характерных точек границ (Mt), с подставленными в такие формулы значениями и итоговые (вычисленные) значения Mt, м	Описание закрепления точки
	содержатся в Едином государственном реестре недвижимости		определены в результате выполнения комплексных кадастровых работ				
	X	Y	X	Y			
1	2	3	4	5	6	7	8
759	—	—	512 043,77	2 252 021,74	Метод спутниковых геодезических измерений (определений)	0,10	—
760	—	—	512 034,29	2 252 036,99		0,02	
761	—	—	512 017,85	2 252 026,05		Mt = 0,10	
762	—	—	512 026,81	2 252 010,51		0,10	
759	—	—	512 043,77	2 252 021,74			

2. Сведения о частях границ уточняемого земельного участка с кадастровым номером 73:19:083501:785 :

Обозначение части границ		Горизонтальное проложение (S), м	Описание прохождения части границ	Сведения о согласовании местоположения границ (согласовано/спорное)
от т.	до т.			
1	2	3	4	5
759	760	17,96	—	согласовано
760	761	19,75		
761	762	17,94		
762	759	20,34		

3. Сведения о характеристиках уточняемого земельного участка с кадастровым номером 73:19:083501:785 :

№ п/п	Наименование характеристики земельного участка	Значение характеристики
1	2	3

1	2	3
1.	Адрес земельного участка	—
1.1.	Сведения о местоположении земельного участка (при отсутствии адреса) в структурированном в соответствии с федеральной информационной адресной системой виде	
1.2.	Дополнительные сведения о местоположении земельного участка	обл. Ульяновская, р-н Ульяновский, Садоводческое товарищество "Радуга" подлесная, участок 93
2.	Площадь земельного участка ± величина погрешности определения (вычисления) площади ($P \pm \Delta P$), м ²	359 ± 7,00
3.	Формула, примененная для вычисления предельной погрешности определения площади земельного участка, с подставленными значениями и итоговые (вычисленные) значения	$3,5 * 0,10 * \sqrt{(359,00)} = 7$
4.	Площадь земельного участка согласно сведениям Единого государственного реестра недвижимости (Ркад), м ²	370,00
5.	Оценка расхождения Р и Ркад ($P - P_{кад}$), м ²	11
6.	Предельный минимальный и максимальный размеры земельного участка (Рмин и Рмакс), м ²	— —
7.	Вид (виды) разрешенного использования	Для садоводства
7.1.	Дополнительные сведения об использовании земельного участка	—
8.	Кадастровый или иной государственный учетный номер (инвентарный) здания, сооружения, объекта незавершенного строительства, расположенного на земельном участке	—
9.	Сведения о земельных участках (землях общего пользования, территории общего пользования), посредством которых обеспечивается доступ	—
10.	Иные сведения	—
4. Пояснения к сведениям об уточняемом земельном участке с кадастровым номером		73:19:083501:785 :
1.	—	—

1. Сведения о характерных точках границ уточняемого земельного участка с кадастровым номером 73:19:083501:786 :
 Система координат МСК-73, зона 2 Зона № 2

Обозначение характерных точек границ	Координаты, м				Метод определения координат	Формулы, примененные для расчета средней квадратической погрешности определения координат характерных точек границ (Mt), с подставленными в такие формулы значениями и итоговые (вычисленные) значения Mt, м	Описание закрепления точки
	содержатся в Едином государственном реестре недвижимости		определены в результате выполнения комплексных кадастровых работ				
	X	Y	X	Y			
1	2	3	4	5	6	7	8
763	—	—	512 010,85	2 251 999,50	Метод спутниковых геодезических измерений (определений)	0,10	—
762	—	—	512 026,81	2 252 010,51		Mt = 0,10	
761	—	—	512 017,85	2 252 026,05		0,02	
747	—	—	512 001,30	2 252 014,53			
763	—	—	512 010,85	2 251 999,50		0,10	

2. Сведения о частях границ уточняемого земельного участка с кадастровым номером 73:19:083501:786 :

Обозначение части границ		Горизонтальное проложение (S), м	Описание прохождения части границ	Сведения о согласовании местоположения границ (согласовано/спорное)
от т.	до т.			
1	2	3	4	5
763	762	19,39	—	согласовано
762	761	17,94		
761	747	20,16		
747	763	17,81		

3. Сведения о характеристиках уточняемого земельного участка с кадастровым номером 73:19:083501:786 :

№ п/п	Наименование характеристики земельного участка	Значение характеристики
1	2	3

1	2	3
1.	Адрес земельного участка	—
1.1.	Сведения о местоположении земельного участка (при отсутствии адреса) в структурированном в соответствии с федеральной информационной адресной системой виде	
1.2.	Дополнительные сведения о местоположении земельного участка	Ульяновская область, г. Ульяновск, садоводческое товарищество "Радуга" подлесная, участок 94
2.	Площадь земельного участка ± величина погрешности определения (вычисления) площади ($P \pm \Delta P$), м ²	353 ± 7,00
3.	Формула, примененная для вычисления предельной погрешности определения площади земельного участка, с подставленными значениями и итоговые (вычисленные) значения	$3,5 * 0,10 * \sqrt{(353,00)} = 7$
4.	Площадь земельного участка согласно сведениям Единого государственного реестра недвижимости (Ркад), м ²	360,00
5.	Оценка расхождения Р и Ркад ($P - P_{кад}$), м ²	7
6.	Предельный минимальный и максимальный размеры земельного участка (Рмин и Рмакс), м ²	— —
7.	Вид (виды) разрешенного использования	Для садоводства
7.1.	Дополнительные сведения об использовании земельного участка	—
8.	Кадастровый или иной государственный учетный номер (инвентарный) здания, сооружения, объекта незавершенного строительства, расположенного на земельном участке	—
9.	Сведения о земельных участках (землях общего пользования, территории общего пользования), посредством которых обеспечивается доступ	—
10.	Иные сведения	—
4. Пояснения к сведениям об уточняемом земельном участке с кадастровым номером		73:19:083501:786 :
1.	—	—

1. Сведения о характерных точках границ уточняемого земельного участка с кадастровым номером 73:19:083501:789 :
 Система координат МСК-73, зона 2 Зона № 2

Обозначение характерных точек границ	Координаты, м				Метод определения координат	Формулы, примененные для расчета средней квадратической погрешности определения координат характерных точек границ (Mt), с подставленными в такие формулы значениями и итоговые (вычисленные) значения Mt, м	Описание закрепления точки
	содержатся в Едином государственном реестре недвижимости		определены в результате выполнения комплексных кадастровых работ				
	X	Y	X	Y			
1	2	3	4	5	6	7	8
764	—	—	511 977,16	2 251 977,19	Метод спутниковых геодезических измерений (определений)	0,01	—
744	—	—	511 968,17	2 251 992,58		0,02	
н742У	—	—	511 950,84	2 251 981,62		Mt = 0,10	
765	—	—	511 960,98	2 251 966,39			
766	—	—	511 975,18	2 251 975,89			
764	—	—	511 977,16	2 251 977,19			

2. Сведения о частях границ уточняемого земельного участка с кадастровым номером 73:19:083501:789 :

Обозначение части границ		Горизонтальное проложение (S), м	Описание прохождения части границ	Сведения о согласовании местоположения границ (согласовано/спорное)
от т.	до т.			
1	2	3	4	5
764	744	17,82	—	согласовано
744	н742У	20,50		
н742У	765	18,30		
765	766	17,08		
766	764	2,37		

3. Сведения о характеристиках уточняемого земельного участка с кадастровым номером 73:19:083501:789 :

№ п/п	Наименование характеристики земельного участка	Значение характеристики
1	2	3
1	2	3

1	2	3
1.	Адрес земельного участка	—
1.1.	Сведения о местоположении земельного участка (при отсутствии адреса) в структурированном в соответствии с федеральной информационной адресной системой виде	
1.2.	Дополнительные сведения о местоположении земельного участка	Ульяновская область, р-н Ульяновский, Садоводческое товарищество "Радуга" подлесная, участок 97
2.	Площадь земельного участка ± величина погрешности определения (вычисления) площади ($P \pm \Delta P$), м ²	360 ± 7,00
3.	Формула, примененная для вычисления предельной погрешности определения площади земельного участка, с подставленными значениями и итоговые (вычисленные) значения	$3,5 * 0,10 * \sqrt{(360,00)} = 7$
4.	Площадь земельного участка согласно сведениям Единого государственного реестра недвижимости (Ркад), м ²	368,00
5.	Оценка расхождения Р и Ркад ($P - P_{кад}$), м ²	8
6.	Предельный минимальный и максимальный размеры земельного участка (Рмин и Рмакс), м ²	— —
7.	Вид (виды) разрешенного использования	Для садоводства
7.1.	Дополнительные сведения об использовании земельного участка	—
8.	Кадастровый или иной государственный учетный номер (инвентарный) здания, сооружения, объекта незавершенного строительства, расположенного на земельном участке	—
9.	Сведения о земельных участках (землях общего пользования, территории общего пользования), посредством которых обеспечивается доступ	—
10.	Иные сведения	—
4. Пояснения к сведениям об уточняемом земельном участке с кадастровым номером		73:19:083501:789 :
1.	—	—

1. Сведения о характерных точках границ уточняемого земельного участка с кадастровым номером 73:19:083501:790 :
 Система координат МСК-73, зона 2 Зона № 2

Обозначение характерных точек границ	Координаты, м				Метод определения координат	Формулы, примененные для расчета средней квадратической погрешности определения координат характерных точек границ (Mt), с подставленными в такие формулы значениями и итоговые (вычисленные) значения Mt, м	Описание закрепления точки
	содержатся в Едином государственном реестре недвижимости		определены в результате выполнения комплексных кадастровых работ				
	X	Y	X	Y			
1	2	3	4	5	6	7	8
767	—	—	511 943,99	2 251 954,85	Метод спутниковых геодезических измерений (определений)	Mt = 0,10	—
н740У	—	—	511 934,49	2 251 970,76			
н738У	—	—	511 917,80	2 251 958,78			
768	—	—	511 927,26	2 251 943,81			
769	—	—	511 933,74	2 251 948,62			
767	—	—	511 943,99	2 251 954,85			

2. Сведения о частях границ уточняемого земельного участка с кадастровым номером 73:19:083501:790 :

Обозначение части границ		Горизонтальное проложение (S), м	Описание прохождения части границ	Сведения о согласовании местоположения границ (согласовано/спорное)
от т.	до т.			
1	2	3	4	5
767	н740У	18,53	—	согласовано
н740У	н738У	20,54		
н738У	768	17,71		
768	769	8,07		
769	767	11,99		

3. Сведения о характеристиках уточняемого земельного участка с кадастровым номером 73:19:083501:790 :

№ п/п	Наименование характеристики земельного участка	Значение характеристики
1	2	3

1	2	3
1.	Адрес земельного участка	—
1.1.	Сведения о местоположении земельного участка (при отсутствии адреса) в структурированном в соответствии с федеральной информационной адресной системой виде	
1.2.	Дополнительные сведения о местоположении земельного участка	Местоположение установлено относительно ориентира, расположенного в границах участка. Почтовый адрес ориентира: обл. Ульяновская, р-н Ульяновский, Садоводческое товарищество "Радуга" подлесная, участок 99.
2.	Площадь земельного участка \pm величина погрешности определения (вычисления) площади ($P \pm \Delta P$), м ²	363 \pm 7,00
3.	Формула, примененная для вычисления предельной погрешности определения площади земельного участка, с подставленными значениями и итоговые (вычисленные) значения	$3,5 * 0,10 * \sqrt{(363,00)} = 7$
4.	Площадь земельного участка согласно сведениям Единого государственного реестра недвижимости (Ркад), м ²	367,00
5.	Оценка расхождения Р и Ркад ($P - P_{кад}$), м ²	4
6.	Предельный минимальный и максимальный размеры земельного участка (Рмин и Рмакс), м ²	— —
7.	Вид (виды) разрешенного использования	Для садоводства
7.1.	Дополнительные сведения об использовании земельного участка	—
8.	Кадастровый или иной государственный учетный номер (инвентарный) здания, сооружения, объекта незавершенного строительства, расположенного на земельном участке	—
9.	Сведения о земельных участках (землях общего пользования, территории общего пользования), посредством которых обеспечивается доступ	—
10.	Иные сведения	—
4. Пояснения к сведениям об уточняемом земельном участке с кадастровым номером		73:19:083501:790 :
1.		—

1. Сведения о характерных точках границ уточняемого земельного участка с кадастровым номером 73:19:083501:791 :
 Система координат МСК-73, зона 2 Зона № 2

Обозначение характерных точек границ	Координаты, м				Метод определения координат	Формулы, примененные для расчета средней квадратической погрешности определения координат характерных точек границ (Mt), с подставленными в такие формулы значениями и итоговые (вычисленные) значения Mt, м	Описание закрепления точки
	содержатся в Едином государственном реестре недвижимости		определены в результате выполнения комплексных кадастровых работ				
	X	Y	X	Y			
1	2	3	4	5	6	7	8
768	—	—	511 927,26	2 251 943,81	Метод спутниковых геодезических измерений (определений)	Mt = 0,10	—
н738У	—	—	511 917,80	2 251 958,78			
735	—	—	511 901,05	2 251 947,79		0,02	
770	—	—	511 911,42	2 251 932,58		0,10	
768	—	—	511 927,26	2 251 943,81		Mt = 0,10	

2. Сведения о частях границ уточняемого земельного участка с кадастровым номером 73:19:083501:791 :

Обозначение части границ		Горизонтальное проложение (S), м	Описание прохождения части границ	Сведения о согласовании местоположения границ (согласовано/спорное)
от т.	до т.			
1	2	3	4	5
768	н738У	17,71	—	согласовано
н738У	735	20,03		
735	770	18,41		
770	768	19,42		

3. Сведения о характеристиках уточняемого земельного участка с кадастровым номером 73:19:083501:791 :

№ п/п	Наименование характеристики земельного участка	Значение характеристики
1	2	3
1	2	3

1	2	3
1.	Адрес земельного участка	—
1.1.	Сведения о местоположении земельного участка (при отсутствии адреса) в структурированном в соответствии с федеральной информационной адресной системой виде	
1.2.	Дополнительные сведения о местоположении земельного участка	Местоположение установлено относительно ориентира, расположенного в границах участка. Почтовый адрес ориентира: обл Ульяновская р-н Ульяновский Садоводческое товарищество "Радуга" подлесная участок 100.
2.	Площадь земельного участка \pm величина погрешности определения (вычисления) площади ($P \pm \Delta P$), м ²	356 \pm 7,00
3.	Формула, примененная для вычисления предельной погрешности определения площади земельного участка, с подставленными значениями и итоговые (вычисленные) значения	$3,5 * 0,10 * \sqrt{(356,00)} = 7$
4.	Площадь земельного участка согласно сведениям Единого государственного реестра недвижимости (Ркад), м ²	360,00
5.	Оценка расхождения P и Ркад ($P - P_{кад}$), м ²	4
6.	Предельный минимальный и максимальный размеры земельного участка (Рмин и Рмакс), м ²	— —
7.	Вид (виды) разрешенного использования	Для садоводства
7.1.	Дополнительные сведения об использовании земельного участка	—
8.	Кадастровый или иной государственный учетный номер (инвентарный) здания, сооружения, объекта незавершенного строительства, расположенного на земельном участке	73:19:083501:1331
9.	Сведения о земельных участках (землях общего пользования, территории общего пользования), посредством которых обеспечивается доступ	—
10.	Иные сведения	—
4. Пояснения к сведениям об уточняемом земельном участке с кадастровым номером		73:19:083501:791 :
1.		—

1. Сведения о характерных точках границ уточняемого земельного участка с кадастровым номером 73:19:083501:793 :
 Система координат МСК-73, зона 2 Зона № 2

Обозначение характерных точек границ	Координаты, м				Метод определения координат	Формулы, примененные для расчета средней квадратической погрешности определения координат характерных точек границ (Mt), с подставленными в такие формулы значениями и итоговые (вычисленные) значения Mt, м	Описание закрепления точки
	содержатся в Едином государственном реестре недвижимости		определены в результате выполнения комплексных кадастровых работ				
	X	Y	X	Y			
1	2	3	4	5	6	7	8
н1329У	—	—	511 875,02	2 251 909,33	Метод спутниковых геодезических измерений (определений)	Mt = 0,10	—
н1330У	—	—	511 873,03	2 251 912,30			
н1331У	—	—	511 866,16	2 251 919,76			
н1332У	—	—	511 863,31	2 251 922,47			
н1333У	—	—	511 861,20	2 251 924,22			
н1327У	—	—	511 854,96	2 251 925,29			
н1328У	—	—	511 845,69	2 251 911,32			
н1334У	—	—	511 865,68	2 251 900,59			
н1329У	—	—	511 875,02	2 251 909,33			

2. Сведения о частях границ уточняемого земельного участка с кадастровым номером 73:19:083501:793 :

Обозначение части границ		Горизонтальное проложение (S), м	Описание прохождения части границ	Сведения о согласовании местоположения границ (согласовано/спорное)
от т.	до т.			
1	2	3	4	5
н1329У	н1330У	3,58	—	согласовано
н1330У	н1331У	10,14		

1	2	3	4	5
н1331У	н1332У	3,93	—	согласовано
н1332У	н1333У	2,74		
н1333У	н1327У	6,33		
н1327У	н1328У	16,77		
н1328У	н1334У	22,69		
н1334У	н1329У	12,79		

3. Сведения о характеристиках уточняемого земельного участка с кадастровым номером 73:19:083501:793 :

№ п/п	Наименование характеристики земельного участка	Значение характеристики
1	2	3
1.	Адрес земельного участка	—
1.1.	Сведения о местоположении земельного участка (при отсутствии адреса) в структурированном в соответствии с федеральной информационной адресной системой виде	
1.2.	Дополнительные сведения о местоположении земельного участка	Местоположение установлено относительно ориентира, расположенного в границах участка. Почтовый адрес ориентира: обл Ульяновская р-н Ульяновский Садоводческое товарищество "Радуга" подлесная участок 103.
2.	Площадь земельного участка ± величина погрешности определения (вычисления) площади ($P \pm \Delta P$), м ²	400 ± 7,00
3.	Формула, примененная для вычисления предельной погрешности определения площади земельного участка, с подставленными значениями и итоговые (вычисленные) значения	$3,5 * 0,10 * \sqrt{(400,00)} = 7$
4.	Площадь земельного участка согласно сведениям Единого государственного реестра недвижимости (Ркад), м ²	369,00
5.	Оценка расхождения Р и Ркад ($P - P_{кад}$), м ²	31
6.	Предельный минимальный и максимальный размеры земельного участка (Рмин и Рмакс), м ²	— —
7.	Вид (виды) разрешенного использования	Для садоводства
7.1.	Дополнительные сведения об использовании земельного участка	—
8.	Кадастровый или иной государственный учетный номер (инвентарный) здания, сооружения, объекта незавершенного строительства, расположенного на земельном участке	—
9.	Сведения о земельных участках (землях общего пользования, территории общего пользования), посредством которых обеспечивается доступ	—

1	2	3
10.	Иные сведения	—

4. Пояснения к сведениям об уточняемом земельном участке с кадастровым номером 73:19:083501:793 :

1.	—
----	---

1. Сведения о характерных точках границ уточняемого земельного участка с кадастровым номером 73:19:083501:794 :
Система координат МСК-73, зона 2 Зона № 2

Обозначение характерных точек границ	Координаты, м				Метод определения координат	Формулы, примененные для расчета средней квадратической погрешности определения координат характерных точек границ (Mt), с подставленными в такие формулы значениями и итоговые (вычисленные) значения Mt, м	Описание закрепления точки
	содержатся в Едином государственном реестре недвижимости		определены в результате выполнения комплексных кадастровых работ				
	X	Y	X	Y			
1	2	3	4	5	6	7	8
н774У	—	—	511 905,52	2 251 903,56	Метод спутниковых геодезических измерений (определений)	Mt = 0,10	—
н773У	—	—	511 896,21	2 251 918,15			
н775У	—	—	511 879,60	2 251 906,74			
н776У	—	—	511 879,60	2 251 899,45			
н777У	—	—	511 888,32	2 251 889,97			
н778У	—	—	511 890,41	2 251 892,11			
н774У	—	—	511 905,52	2 251 903,56			

2. Сведения о частях границ уточняемого земельного участка с кадастровым номером 73:19:083501:794 :

Обозначение части границ		Горизонтальное проложение (S), м	Описание прохождения части границ	Сведения о согласовании местоположения границ (согласовано/спорное)
от т.	до т.			
1	2	3	4	5
н774У	н773У	17,31	—	согласовано

1	2	3	4	5
н773У	н775У	20,15	—	согласовано
н775У	н776У	7,29		
н776У	н777У	12,88		
н777У	н778У	2,99		
н778У	н774У	18,96		

3. Сведения о характеристиках уточняемого земельного участка с кадастровым номером 73:19:083501:794 :

№ п/п	Наименование характеристики земельного участка	Значение характеристики
1	2	3
1.	Адрес земельного участка	—
1.1.	Сведения о местоположении земельного участка (при отсутствии адреса) в структурированном в соответствии с федеральной информационной адресной системой виде	
1.2.	Дополнительные сведения о местоположении земельного участка	Местоположение установлено относительно ориентира, расположенного в границах участка. Почтовый адрес ориентира: Ульяновская область, р-н Ульяновский, с/т "Радуга" подлесная, участок 104.
2.	Площадь земельного участка ± величина погрешности определения (вычисления) площади ($P \pm \Delta P$), м ²	405 ± 7,00
3.	Формула, примененная для вычисления предельной погрешности определения площади земельного участка, с подставленными значениями и итоговые (вычисленные) значения	$3,5 * 0,10 * \sqrt{(405,00)} = 7$
4.	Площадь земельного участка согласно сведениям Единого государственного реестра недвижимости (Ркад), м ²	385,00
5.	Оценка расхождения Р и Ркад ($P - P_{кад}$), м ²	20
6.	Предельный минимальный и максимальный размеры земельного участка (Рмин и Рмакс), м ²	— —
7.	Вид (виды) разрешенного использования	Для садоводства
7.1.	Дополнительные сведения об использовании земельного участка	—
8.	Кадастровый или иной государственный учетный номер (инвентарный) здания, сооружения, объекта незавершенного строительства, расположенного на земельном участке	73:19:083501:1332
9.	Сведения о земельных участках (землях общего пользования, территории общего пользования), посредством которых обеспечивается доступ	—
10.	Иные сведения	—

4. Пояснения к сведениям об уточняемом земельном участке с кадастровым номером 73:19:083501:794 :

1. —

1. Сведения о характерных точках границ уточняемого земельного участка с кадастровым номером 73:19:083501:795 :

Система координат МСК-73, зона 2 Зона № 2

Обозначение характерных точек границ	Координаты, м				Метод определения координат	Формулы, примененные для расчета средней квадратической погрешности определения координат характерных точек границ (Mt), с подставленными в такие формулы значениями и итоговые (вычисленные) значения Mt, м	Описание закрепления точки
	содержатся в Едином государственном реестре недвижимости		определены в результате выполнения комплексных кадастровых работ				
	X	Y	X	Y			
1	2	3	4	5	6	7	8
771	—	—	511 922,85	2 251 914,53	Метод спутниковых геодезических измерений (определений)	0,02	—
772	—	—	511 913,38	2 251 929,51		0,10	
н773У	—	—	511 896,21	2 251 918,15		Mt = 0,10	
н774У	—	—	511 905,52	2 251 903,56			
771	—	—	511 922,85	2 251 914,53		0,02	

2. Сведения о частях границ уточняемого земельного участка с кадастровым номером 73:19:083501:795 :

Обозначение части границ		Горизонтальное проложение (S), м	Описание прохождения части границ	Сведения о согласовании местоположения границ (согласовано/спорное)
от т.	до т.			
1	2	3	4	5
771	772	17,72	—	согласовано
772	н773У	20,59		
н773У	н774У	17,31		
н774У	771	20,51		

3. Сведения о характеристиках уточняемого земельного участка с кадастровым номером 73:19:083501:795 :

№ п/п	Наименование характеристики земельного участка	Значение характеристики
1	2	3

1	2	3
1.	Адрес земельного участка	—
1.1.	Сведения о местоположении земельного участка (при отсутствии адреса) в структурированном в соответствии с федеральной информационной адресной системой виде	
1.2.	Дополнительные сведения о местоположении земельного участка	Ульяновская область, р-н Ульяновский, снт "Радуга" подлесная, уч. 105
2.	Площадь земельного участка ± величина погрешности определения (вычисления) площади ($P \pm \Delta P$), м ²	360 ± 7,00
3.	Формула, примененная для вычисления предельной погрешности определения площади земельного участка, с подставленными значениями и итоговые (вычисленные) значения	$3,5 * 0,10 * \sqrt{(360,00)} = 7$
4.	Площадь земельного участка согласно сведениям Единого государственного реестра недвижимости (Ркад), м ²	360,00
5.	Оценка расхождения Р и Ркад ($P - P_{кад}$), м ²	0
6.	Предельный минимальный и максимальный размеры земельного участка (Рмин и Рмакс), м ²	— —
7.	Вид (виды) разрешенного использования	Для садоводства
7.1.	Дополнительные сведения об использовании земельного участка	—
8.	Кадастровый или иной государственный учетный номер (инвентарный) здания, сооружения, объекта незавершенного строительства, расположенного на земельном участке	—
9.	Сведения о земельных участках (землях общего пользования, территории общего пользования), посредством которых обеспечивается доступ	—
10.	Иные сведения	—
4. Пояснения к сведениям об уточняемом земельном участке с кадастровым номером		73:19:083501:795 :
1.	—	—

1. Сведения о характерных точках границ уточняемого земельного участка с кадастровым номером 73:19:083501:797 :
 Система координат МСК-73, зона 2 Зона № 2

Обозначение характерных точек границ	Координаты, м				Метод определения координат	Формулы, примененные для расчета средней квадратической погрешности определения координат характерных точек границ (Mt), с подставленными в такие формулы значениями и итоговые (вычисленные) значения Mt, м	Описание закрепления точки
	содержатся в Едином государственном реестре недвижимости		определены в результате выполнения комплексных кадастровых работ				
	X	Y	X	Y			
1	2	3	4	5	6	7	8
779	—	—	511 956,30	2 251 936,87	Метод спутниковых геодезических измерений (определений)	0,10	—
780	—	—	511 972,73	2 251 947,17			
781	—	—	511 962,86	2 251 962,75		Mt = 0,10	
782	—	—	511 954,96	2 251 957,88			
783	—	—	511 946,16	2 251 952,21		0,10	
779	—	—	511 956,30	2 251 936,87			

2. Сведения о частях границ уточняемого земельного участка с кадастровым номером 73:19:083501:797 :

Обозначение части границ		Горизонтальное проложение (S), м	Описание прохождения части границ	Сведения о согласовании местоположения границ (согласовано/спорное)
от т.	до т.			
1	2	3	4	5
779	780	19,39	—	согласовано
780	781	18,44		
781	782	9,28		
782	783	10,47		
783	779	18,39		

3. Сведения о характеристиках уточняемого земельного участка с кадастровым номером 73:19:083501:797 :

№ п/п	Наименование характеристики земельного участка	Значение характеристики
1	2	3
1	2	3

1	2	3
1.	Адрес земельного участка	—
1.1.	Сведения о местоположении земельного участка (при отсутствии адреса) в структурированном в соответствии с федеральной информационной адресной системой виде	
1.2.	Дополнительные сведения о местоположении земельного участка	Местоположение установлено относительно ориентира, расположенного в границах участка. Почтовый адрес ориентира: обл. Ульяновская, р-н Ульяновский, Садоводческое товарищество "Радуга" подлесная, участок 108.
2.	Площадь земельного участка \pm величина погрешности определения (вычисления) площади ($P \pm \Delta P$), м ²	361 \pm 7,00
3.	Формула, примененная для вычисления предельной погрешности определения площади земельного участка, с подставленными значениями и итоговые (вычисленные) значения	$3,5 * 0,10 * \sqrt{(361,00)} = 7$
4.	Площадь земельного участка согласно сведениям Единого государственного реестра недвижимости (Ркад), м ²	376,00
5.	Оценка расхождения P и Ркад (P - Ркад), м ²	15
6.	Предельный минимальный и максимальный размеры земельного участка (Рмин и Рмакс), м ²	— —
7.	Вид (виды) разрешенного использования	Для садоводства
7.1.	Дополнительные сведения об использовании земельного участка	—
8.	Кадастровый или иной государственный учетный номер (инвентарный) здания, сооружения, объекта незавершенного строительства, расположенного на земельном участке	—
9.	Сведения о земельных участках (землях общего пользования, территории общего пользования), посредством которых обеспечивается доступ	—
10.	Иные сведения	—
4. Пояснения к сведениям об уточняемом земельном участке с кадастровым номером		73:19:083501:797 :
1.		—

1. Сведения о характерных точках границ уточняемого земельного участка с кадастровым номером 73:19:083501:798 :
 Система координат МСК-73, зона 2 Зона № 2

Обозначение характерных точек границ	Координаты, м				Метод определения координат	Формулы, примененные для расчета средней квадратической погрешности определения координат характерных точек границ (Mt), с подставленными в такие формулы значениями и итоговые (вычисленные) значения Mt, м	Описание закрепления точки
	содержатся в Едином государственном реестре недвижимости		определены в результате выполнения комплексных кадастровых работ				
	X	Y	X	Y			
1	2	3	4	5	6	7	8
780	—	—	511 972,73	2 251 947,17	Метод спутниковых геодезических измерений (определений)	0,10	—
784	—	—	511 989,15	2 251 958,67			
785	—	—	511 979,04	2 251 974,20			
781	—	—	511 962,86	2 251 962,75		Mt = 0,10	
780	—	—	511 972,73	2 251 947,17		0,10	

2. Сведения о частях границ уточняемого земельного участка с кадастровым номером 73:19:083501:798 :

Обозначение части границ		Горизонтальное проложение (S), м	Описание прохождения части границ	Сведения о согласовании местоположения границ (согласовано/спорное)
от т.	до т.			
1	2	3	4	5
780	784	20,05	—	согласовано
784	785	18,53		
785	781	19,82		
781	780	18,44		

3. Сведения о характеристиках уточняемого земельного участка с кадастровым номером 73:19:083501:798 :

№ п/п	Наименование характеристики земельного участка	Значение характеристики
1	2	3
1	2	3

1	2	3
1.	Адрес земельного участка	—
1.1.	Сведения о местоположении земельного участка (при отсутствии адреса) в структурированном в соответствии с федеральной информационной адресной системой виде	
1.2.	Дополнительные сведения о местоположении земельного участка	обл Ульяновская р-н Ульяновский Садоводческое товарищество "Радуга" подлесная участок 109
2.	Площадь земельного участка ± величина погрешности определения (вычисления) площади ($P \pm \Delta P$), м ²	368 ± 7,00
3.	Формула, примененная для вычисления предельной погрешности определения площади земельного участка, с подставленными значениями и итоговые (вычисленные) значения	$3,5 * 0,10 * \sqrt{(368,00)} = 7$
4.	Площадь земельного участка согласно сведениям Единого государственного реестра недвижимости (Ркад), м ²	380,00
5.	Оценка расхождения Р и Ркад ($P - P_{кад}$), м ²	12
6.	Предельный минимальный и максимальный размеры земельного участка (Рмин и Рмакс), м ²	— —
7.	Вид (виды) разрешенного использования	Для садоводства
7.1.	Дополнительные сведения об использовании земельного участка	—
8.	Кадастровый или иной государственный учетный номер (инвентарный) здания, сооружения, объекта незавершенного строительства, расположенного на земельном участке	—
9.	Сведения о земельных участках (землях общего пользования, территории общего пользования), посредством которых обеспечивается доступ	—
10.	Иные сведения	—
4. Пояснения к сведениям об уточняемом земельном участке с кадастровым номером		73:19:083501:798 :
1.	—	—

1. Сведения о характерных точках границ уточняемого земельного участка с кадастровым номером 73:19:083501:813 :
 Система координат МСК-73, зона 2 Зона № 2

Обозначение характерных точек границ	Координаты, м				Метод определения координат	Формулы, примененные для расчета средней квадратической погрешности определения координат характерных точек границ (Mt), с подставленными в такие формулы значениями и итоговые (вычисленные) значения Mt, м	Описание закрепления точки
	содержатся в Едином государственном реестре недвижимости		определены в результате выполнения комплексных кадастровых работ				
	X	Y	X	Y			
1	2	3	4	5	6	7	8
791	—	—	511 982,32	2 251 932,25	Метод спутниковых геодезических измерений (определений)	0,10	—
780	—	—	511 972,73	2 251 947,17			
779	—	—	511 956,30	2 251 936,87			
792	—	—	511 965,41	2 251 921,30		Mt = 0,10	
791	—	—	511 982,32	2 251 932,25		0,10	

2. Сведения о частях границ уточняемого земельного участка с кадастровым номером 73:19:083501:813 :

Обозначение части границ		Горизонтальное проложение (S), м	Описание прохождения части границ	Сведения о согласовании местоположения границ (согласовано/спорное)
от т.	до т.			
1	2	3	4	5
791	780	17,74	—	согласовано
780	779	19,39		
779	792	18,04		
792	791	20,15		

3. Сведения о характеристиках уточняемого земельного участка с кадастровым номером 73:19:083501:813 :

№ п/п	Наименование характеристики земельного участка	Значение характеристики
1	2	3
1	2	3

1	2	3
1.	Адрес земельного участка	—
1.1.	Сведения о местоположении земельного участка (при отсутствии адреса) в структурированном в соответствии с федеральной информационной адресной системой виде	
1.2.	Дополнительные сведения о местоположении земельного участка	Местоположение установлено относительно ориентира, расположенного в границах участка. Почтовый адрес ориентира: обл Ульяновская р-н Ульяновский Садоводческое товарищество "Радуга" подлесная участок 125.
2.	Площадь земельного участка \pm величина погрешности определения (вычисления) площади ($P \pm \Delta P$), м ²	353 \pm 7,00
3.	Формула, примененная для вычисления предельной погрешности определения площади земельного участка, с подставленными значениями и итоговые (вычисленные) значения	$3,5 * 0,10 * \sqrt{(353,00)} = 7$
4.	Площадь земельного участка согласно сведениям Единого государственного реестра недвижимости (Ркад), м ²	360,00
5.	Оценка расхождения P и Ркад ($P - P_{кад}$), м ²	7
6.	Предельный минимальный и максимальный размеры земельного участка (Рмин и Рмакс), м ²	— —
7.	Вид (виды) разрешенного использования	Для садоводства
7.1.	Дополнительные сведения об использовании земельного участка	—
8.	Кадастровый или иной государственный учетный номер (инвентарный) здания, сооружения, объекта незавершенного строительства, расположенного на земельном участке	—
9.	Сведения о земельных участках (землях общего пользования, территории общего пользования), посредством которых обеспечивается доступ	—
10.	Иные сведения	—
4. Пояснения к сведениям об уточняемом земельном участке с кадастровым номером		73:19:083501:813 :
1.		—

1. Сведения о характерных точках границ уточняемого земельного участка с кадастровым номером 73:19:083501:814 :
 Система координат МСК-73, зона 2 Зона № 2

Обозначение характерных точек границ	Координаты, м				Метод определения координат	Формулы, примененные для расчета средней квадратической погрешности определения координат характерных точек границ (Mt), с подставленными в такие формулы значениями и итоговые (вычисленные) значения Mt, м	Описание закрепления точки
	содержатся в Едином государственном реестре недвижимости		определены в результате выполнения комплексных кадастровых работ				
	X	Y	X	Y			
1	2	3	4	5	6	7	8
794	—	—	511 949,62	2 251 910,95	Метод спутниковых геодезических измерений (определений)	Mt = 0,10	—
793	—	—	511 939,41	2 251 925,30		0,02	
771	—	—	511 922,85	2 251 914,53			
796	—	—	511 932,88	2 251 899,57			
794	—	—	511 949,62	2 251 910,95		Mt = 0,10	

2. Сведения о частях границ уточняемого земельного участка с кадастровым номером 73:19:083501:814 :

Обозначение части границ		Горизонтальное проложение (S), м	Описание прохождения части границ	Сведения о согласовании местоположения границ (согласовано/спорное)
от т.	до т.			
1	2	3	4	5
794	793	17,61	—	согласовано
793	771	19,75		
771	796	18,01		
796	794	20,24		

3. Сведения о характеристиках уточняемого земельного участка с кадастровым номером 73:19:083501:814 :

№ п/п	Наименование характеристики земельного участка	Значение характеристики
1	2	3

1	2	3
1.	Адрес земельного участка	—
1.1.	Сведения о местоположении земельного участка (при отсутствии адреса) в структурированном в соответствии с федеральной информационной адресной системой виде	
1.2.	Дополнительные сведения о местоположении земельного участка	Местоположение установлено относительно ориентира, расположенного в границах участка. Почтовый адрес ориентира: обл Ульяновская р-н Ульяновский Садоводческое товарищество "Радуга" подлесная участок 127.
2.	Площадь земельного участка \pm величина погрешности определения (вычисления) площади ($P \pm \Delta P$), м ²	356 \pm 7,00
3.	Формула, примененная для вычисления предельной погрешности определения площади земельного участка, с подставленными значениями и итоговые (вычисленные) значения	$3,5 * 0,10 * \sqrt{(356,00)} = 7$
4.	Площадь земельного участка согласно сведениям Единого государственного реестра недвижимости (Ркад), м ²	360,00
5.	Оценка расхождения P и Ркад ($P - P_{кад}$), м ²	4
6.	Предельный минимальный и максимальный размеры земельного участка (Рмин и Рмакс), м ²	— —
7.	Вид (виды) разрешенного использования	Для садоводства
7.1.	Дополнительные сведения об использовании земельного участка	—
8.	Кадастровый или иной государственный учетный номер (инвентарный) здания, сооружения, объекта незавершенного строительства, расположенного на земельном участке	—
9.	Сведения о земельных участках (землях общего пользования, территории общего пользования), посредством которых обеспечивается доступ	—
10.	Иные сведения	—
4. Пояснения к сведениям об уточняемом земельном участке с кадастровым номером		73:19:083501:814 :
1.		—

1. Сведения о характерных точках границ уточняемого земельного участка с кадастровым номером 73:19:083501:815 :
 Система координат МСК-73, зона 2 Зона № 2

Обозначение характерных точек границ	Координаты, м				Метод определения координат	Формулы, примененные для расчета средней квадратической погрешности определения координат характерных точек границ (Mt), с подставленными в такие формулы значениями и итоговые (вычисленные) значения Mt, м	Описание закрепления точки
	содержатся в Едином государственном реестре недвижимости		определены в результате выполнения комплексных кадастровых работ				
	X	Y	X	Y			
1	2	3	4	5	6	7	8
796	—	—	511 932,88	2 251 899,57	Метод спутниковых геодезических измерений (определений)	Mt = 0,10	—
771	—	—	511 922,85	2 251 914,53		0,02	
н774У	—	—	511 905,52	2 251 903,56		Mt = 0,10	
797	—	—	511 916,29	2 251 887,54			
796	—	—	511 932,88	2 251 899,57			

2. Сведения о частях границ уточняемого земельного участка с кадастровым номером 73:19:083501:815 :

Обозначение части границ		Горизонтальное проложение (S), м	Описание прохождения части границ	Сведения о согласовании местоположения границ (согласовано/спорное)
от т.	до т.			
1	2	3	4	5
796	771	18,01	—	согласовано
771	н774У	20,51		
н774У	797	19,30		
797	796	20,49		

3. Сведения о характеристиках уточняемого земельного участка с кадастровым номером 73:19:083501:815 :

№ п/п	Наименование характеристики земельного участка	Значение характеристики
1	2	3
1	2	3

1	2	3
1.	Адрес земельного участка	—
1.1.	Сведения о местоположении земельного участка (при отсутствии адреса) в структурированном в соответствии с федеральной информационной адресной системой виде	
1.2.	Дополнительные сведения о местоположении земельного участка	обл. Ульяновская, р-н Ульяновский, Садоводческое товарищество "Радуга" подлесная, участок 128
2.	Площадь земельного участка ± величина погрешности определения (вычисления) площади ($P \pm \Delta P$), м ²	382 ± 7,00
3.	Формула, примененная для вычисления предельной погрешности определения площади земельного участка, с подставленными значениями и итоговые (вычисленные) значения	$3,5 * 0,10 * \sqrt{(382,00)} = 7$
4.	Площадь земельного участка согласно сведениям Единого государственного реестра недвижимости (Ркад), м ²	357,00
5.	Оценка расхождения Р и Ркад ($P - P_{кад}$), м ²	25
6.	Предельный минимальный и максимальный размеры земельного участка (Рмин и Рмакс), м ²	— —
7.	Вид (виды) разрешенного использования	Для садоводства
7.1.	Дополнительные сведения об использовании земельного участка	—
8.	Кадастровый или иной государственный учетный номер (инвентарный) здания, сооружения, объекта незавершенного строительства, расположенного на земельном участке	—
9.	Сведения о земельных участках (землях общего пользования, территории общего пользования), посредством которых обеспечивается доступ	—
10.	Иные сведения	—
4. Пояснения к сведениям об уточняемом земельном участке с кадастровым номером		73:19:083501:815 :
1.	—	—

1. Сведения о характерных точках границ уточняемого земельного участка с кадастровым номером 73:19:083501:816 :
 Система координат МСК-73, зона 2 Зона № 2

Обозначение характерных точек границ	Координаты, м				Метод определения координат	Формулы, примененные для расчета средней квадратической погрешности определения координат характерных точек границ (Mt), с подставленными в такие формулы значениями и итоговые (вычисленные) значения Mt, м	Описание закрепления точки
	содержатся в Едином государственном реестре недвижимости		определены в результате выполнения комплексных кадастровых работ				
	X	Y	X	Y			
1	2	3	4	5	6	7	8
804	—	—	511 927,18	2 251 869,50	Метод спутниковых геодезических измерений (определений)	Mt = 0,10	—
803	—	—	511 917,48	2 251 884,25			
805	—	—	511 909,66	2 251 878,92			
806	—	—	511 906,97	2 251 877,01			
807	—	—	511 902,80	2 251 874,05			
н808У	—	—	511 920,30	2 251 856,48			
н809У	—	—	511 927,81	2 251 847,57			
810	—	—	511 928,00	2 251 847,76			
811	—	—	511 936,74	2 251 853,63			
812	—	—	511 934,55	2 251 857,73			
813	—	—	511 933,67	2 251 859,13			
804	—	—	511 927,18	2 251 869,50			

2. Сведения о частях границ уточняемого земельного участка с кадастровым номером 73:19:083501:816 :

Обозначение части границ		Горизонтальное проложение (S), м	Описание прохождения части границ	Сведения о согласовании местоположения границ (согласовано/спорное)
от т.	до т.			
1	2	3	4	5
804	803	17,65	—	согласовано
803	805	9,46		
805	806	3,30		
806	807	5,11		
807	н808У	24,80		
н808У	н809У	11,65		
н809У	810	0,27		
810	811	10,53		
811	812	4,65		
812	813	1,65		
813	804	12,23		

3. Сведения о характеристиках уточняемого земельного участка с кадастровым номером 73:19:083501:816 :

№ п/п	Наименование характеристики земельного участка	Значение характеристики
1	2	3
1.	Адрес земельного участка	—
1.1.	Сведения о местоположении земельного участка (при отсутствии адреса) в структурированном в соответствии с федеральной информационной адресной системой виде	
1.2.	Дополнительные сведения о местоположении земельного участка	Ульяновская область, г. Ульяновск, садоводческое товарищество "Радуга" подлесная, участок 130
2.	Площадь земельного участка ± величина погрешности определения (вычисления) площади ($P \pm \Delta P$), м ²	514 ± 8,00
3.	Формула, примененная для вычисления предельной погрешности определения площади земельного участка, с подставленными значениями и итоговые (вычисленные) значения	$3,5*0,10*\sqrt{(514,00)} = 8$
4.	Площадь земельного участка согласно сведениям Единого государственного реестра недвижимости (Ркад), м ²	489,00
5.	Оценка расхождения Р и Ркад ($P - P_{кад}$), м ²	25
6.	Предельный минимальный и максимальный размеры земельного участка (Рмин и Рмакс), м ²	— —

1	2	3
7.	Вид (виды) разрешенного использования	Для садоводства
7.1.	Дополнительные сведения об использовании земельного участка	—
8.	Кадастровый или иной государственный учетный номер (инвентарный) здания, сооружения, объекта незавершенного строительства, расположенного на земельном участке	—
9.	Сведения о земельных участках (землях общего пользования, территории общего пользования), посредством которых обеспечивается доступ	—
10.	Иные сведения	—

4. Пояснения к сведениям об уточняемом земельном участке с кадастровым номером 73:19:083501:816 :

1.	—
----	---

1. Сведения о характерных точках границ уточняемого земельного участка с кадастровым номером 73:19:083501:817 :
 Система координат МСК-73, зона 2 Зона № 2

Обозначение характерных точек границ	Координаты, м				Метод определения координат	Формулы, примененные для расчета средней квадратической погрешности определения координат характерных точек границ (Mt), с подставленными в такие формулы значениями и итоговые (вычисленные) значения Mt, м	Описание закрепления точки
	содержатся в Едином государственном реестре недвижимости		определены в результате выполнения комплексных кадастровых работ				
	X	Y	X	Y			
1	2	3	4	5	6	7	8
801	—	—	511 943,87	2 251 880,66	Метод спутниковых геодезических измерений (определений)	0,10	—
802	—	—	511 933,61	2 251 895,64			
803	—	—	511 917,48	2 251 884,25		Mt = 0,10	
804	—	—	511 927,18	2 251 869,50			
801	—	—	511 943,87	2 251 880,66		0,10	

2. Сведения о частях границ уточняемого земельного участка с кадастровым номером 73:19:083501:817 :

Обозначение части границ		Горизонтальное проложение (S), м	Описание прохождения части границ	Сведения о согласовании местоположения границ (согласовано/спорное)
от т.	до т.			
1	2	3	4	5
801	802	18,16	—	согласовано
802	803	19,75		
803	804	17,65		
804	801	20,08		

3. Сведения о характеристиках уточняемого земельного участка с кадастровым номером 73:19:083501:817 :

№ п/п	Наименование характеристики земельного участка	Значение характеристики
1	2	3
1.	Адрес земельного участка	—
1.1.	Сведения о местоположении земельного участка (при отсутствии адреса) в структурированном в соответствии с федеральной информационной адресной системой виде	
1.2.	Дополнительные сведения о местоположении земельного участка	обл. Ульяновская, р-н Ульяновский, Садоводческое товарищество "Радуга" подлесная, участок 131
2.	Площадь земельного участка ± величина погрешности определения (вычисления) площади ($P \pm \Delta P$), м ²	356 ± 7,00
3.	Формула, примененная для вычисления предельной погрешности определения площади земельного участка, с подставленными значениями и итоговые (вычисленные) значения	$3,5 * 0,10 * \sqrt{(356,00)} = 7$
4.	Площадь земельного участка согласно сведениям Единого государственного реестра недвижимости (Ркад), м ²	362,00
5.	Оценка расхождения Р и Ркад ($P - P_{кад}$), м ²	6
6.	Предельный минимальный и максимальный размеры земельного участка (Рмин и Рмакс), м ²	— —
7.	Вид (виды) разрешенного использования	Для садоводства
7.1.	Дополнительные сведения об использовании земельного участка	—
8.	Кадастровый или иной государственный учетный номер (инвентарный) здания, сооружения, объекта незавершенного строительства, расположенного на земельном участке	—
9.	Сведения о земельных участках (землях общего пользования, территории общего пользования), посредством которых обеспечивается доступ	—

1	2	3
10.	Иные сведения	—

4. Пояснения к сведениям об уточняемом земельном участке с кадастровым номером 73:19:083501:817 :

1.	—
----	---

1. Сведения о характерных точках границ уточняемого земельного участка с кадастровым номером 73:19:083501:819 :
 Система координат МСК-73, зона 2 Зона № 2

Обозначение характерных точек границ	Координаты, м				Метод определения координат	Формулы, примененные для расчета средней квадратической погрешности определения координат характерных точек границ (Mt), с подставленными в такие формулы значениями и итоговые (вычисленные) значения Mt, м	Описание закрепления точки
	содержатся в Едином государственном реестре недвижимости		определены в результате выполнения комплексных кадастровых работ				
	X	Y	X	Y			
1	2	3	4	5	6	7	8
814	—	—	511 960,56	2 251 891,71	Метод спутниковых геодезических измерений (определений)	0,10	—
н815У	—	—	511 977,35	2 251 903,11		Mt = 0,10	
816	—	—	511 967,35	2 251 918,44		0,10	
817	—	—	511 950,88	2 251 907,17			
814	—	—	511 960,56	2 251 891,71			

2. Сведения о частях границ уточняемого земельного участка с кадастровым номером 73:19:083501:819 :

Обозначение части границ		Горизонтальное проложение (S), м	Описание прохождения части границ	Сведения о согласовании местоположения границ (согласовано/спорное)
от т.	до т.			
1	2	3	4	5
814	н815У	20,29	—	согласовано
н815У	816	18,30		
816	817	19,96		
817	814	18,24		

3. Сведения о характеристиках уточняемого земельного участка с кадастровым номером 73:19:083501:819 :

№ п/п	Наименование характеристики земельного участка	Значение характеристики
1	2	3
1.	Адрес земельного участка	—
1.1.	Сведения о местоположении земельного участка (при отсутствии адреса) в структурированном в соответствии с федеральной информационной адресной системой виде	
1.2.	Дополнительные сведения о местоположении земельного участка	Местоположение установлено относительно ориентира, расположенного в границах участка. Почтовый адрес ориентира: обл Ульяновская р-н Ульяновский Садоводческое товарищество "Радуга" подлесная участок 133.
2.	Площадь земельного участка ± величина погрешности определения (вычисления) площади ($P \pm \Delta P$), м ²	368 ± 7,00
3.	Формула, примененная для вычисления предельной погрешности определения площади земельного участка, с подставленными значениями и итоговые (вычисленные) значения	$3,5 * 0,10 * \sqrt{(368,00)} = 7$
4.	Площадь земельного участка согласно сведениям Единого государственного реестра недвижимости (Ркад), м ²	360,00
5.	Оценка расхождения Р и Ркад ($P - P_{кад}$), м ²	8
6.	Предельный минимальный и максимальный размеры земельного участка (Рмин и Рмакс), м ²	— —
7.	Вид (виды) разрешенного использования	Для садоводства
7.1.	Дополнительные сведения об использовании земельного участка	—
8.	Кадастровый или иной государственный учетный номер (инвентарный) здания, сооружения, объекта незавершенного строительства, расположенного на земельном участке	—
9.	Сведения о земельных участках (землях общего пользования, территории общего пользования), посредством которых обеспечивается доступ	—
10.	Иные сведения	—

4. Пояснения к сведениям об уточняемом земельном участке с кадастровым номером 73:19:083501:819 :

1.	—
----	---

1. Сведения о характерных точках границ уточняемого земельного участка с кадастровым номером 73:19:083501:820 :
 Система координат МСК-73, зона 2 Зона № 2

Обозначение характерных точек границ	Координаты, м				Метод определения координат	Формулы, примененные для расчета средней квадратической погрешности определения координат характерных точек границ (Mt), с подставленными в такие формулы значениями и итоговые (вычисленные) значения Mt, м	Описание закрепления точки
	содержатся в Едином государственном реестре недвижимости		определены в результате выполнения комплексных кадастровых работ				
	X	Y	X	Y			
1	2	3	4	5	6	7	8
н815У	—	—	511 977,35	2 251 903,11	Метод спутниковых геодезических измерений (определений)	Mt = 0,10	—
818	—	—	511 993,82	2 251 913,73		0,10	
819	—	—	511 983,77	2 251 928,76		Mt = 0,10	
816	—	—	511 967,35	2 251 918,44			
н815У	—	—	511 977,35	2 251 903,11			

2. Сведения о частях границ уточняемого земельного участка с кадастровым номером 73:19:083501:820 :

Обозначение части границ		Горизонтальное проложение (S), м	Описание прохождения части границ	Сведения о согласовании местоположения границ (согласовано/спорное)
от т.	до т.			
1	2	3	4	5
н815У	818	19,60	—	согласовано
818	819	18,08		
819	816	19,39		
816	н815У	18,30		

3. Сведения о характеристиках уточняемого земельного участка с кадастровым номером 73:19:083501:820 :

№ п/п	Наименование характеристики земельного участка	Значение характеристики
1	2	3
1	2	3

1	2	3
1.	Адрес земельного участка	—
1.1.	Сведения о местоположении земельного участка (при отсутствии адреса) в структурированном в соответствии с федеральной информационной адресной системой виде	
1.2.	Дополнительные сведения о местоположении земельного участка	обл Ульяновская р-н Ульяновский Садоводческое товарищество "Радуга" подлесная участок 134
2.	Площадь земельного участка ± величина погрешности определения (вычисления) площади ($P \pm \Delta P$), м ²	355 ± 7,00
3.	Формула, примененная для вычисления предельной погрешности определения площади земельного участка, с подставленными значениями и итоговые (вычисленные) значения	$3,5 * 0,10 * \sqrt{(355,00)} = 7$
4.	Площадь земельного участка согласно сведениям Единого государственного реестра недвижимости (Ркад), м ²	360,00
5.	Оценка расхождения Р и Ркад ($P - P_{кад}$), м ²	5
6.	Предельный минимальный и максимальный размеры земельного участка (Рмин и Рмакс), м ²	— —
7.	Вид (виды) разрешенного использования	Для садоводства
7.1.	Дополнительные сведения об использовании земельного участка	—
8.	Кадастровый или иной государственный учетный номер (инвентарный) здания, сооружения, объекта незавершенного строительства, расположенного на земельном участке	—
9.	Сведения о земельных участках (землях общего пользования, территории общего пользования), посредством которых обеспечивается доступ	—
10.	Иные сведения	—
4. Пояснения к сведениям об уточняемом земельном участке с кадастровым номером		73:19:083501:820 :
1.	—	—

1. Сведения о характерных точках границ уточняемого земельного участка с кадастровым номером 73:19:083501:821 :
 Система координат МСК-73, зона 2 Зона № 2

Обозначение характерных точек границ	Координаты, м				Метод определения координат	Формулы, примененные для расчета средней квадратической погрешности определения координат характерных точек границ (Mt), с подставленными в такие формулы значениями и итоговые (вычисленные) значения Mt, м	Описание закрепления точки
	содержатся в Едином государственном реестре недвижимости		определены в результате выполнения комплексных кадастровых работ				
	X	Y	X	Y			
1	2	3	4	5	6	7	8
818	—	—	511 993,82	2 251 913,73	Метод спутниковых геодезических измерений (определений)	0,10	—
820	—	—	512 010,47	2 251 925,38			
821	—	—	512 000,88	2 251 939,97			
819	—	—	511 983,77	2 251 928,76		Mt = 0,10	
818	—	—	511 993,82	2 251 913,73		0,10	

2. Сведения о частях границ уточняемого земельного участка с кадастровым номером 73:19:083501:821 :

Обозначение части границ		Горизонтальное проложение (S), м	Описание прохождения части границ	Сведения о согласовании местоположения границ (согласовано/спорное)
от т.	до т.			
1	2	3	4	5
818	820	20,32	—	согласовано
820	821	17,46		
821	819	20,46		
819	818	18,08		

3. Сведения о характеристиках уточняемого земельного участка с кадастровым номером 73:19:083501:821 :

№ п/п	Наименование характеристики земельного участка	Значение характеристики
1	2	3

1	2	3
1.	Адрес земельного участка	—
1.1.	Сведения о местоположении земельного участка (при отсутствии адреса) в структурированном в соответствии с федеральной информационной адресной системой виде	
1.2.	Дополнительные сведения о местоположении земельного участка	Ульяновская обл., р-н Ульяновский, садоводческое товарищество "Радуга" подлесная, участок 135
2.	Площадь земельного участка ± величина погрешности определения (вычисления) площади ($P \pm \Delta P$), м ²	362 ± 7,00
3.	Формула, примененная для вычисления предельной погрешности определения площади земельного участка, с подставленными значениями и итоговые (вычисленные) значения	$3,5 * 0,10 * \sqrt{(362,00)} = 7$
4.	Площадь земельного участка согласно сведениям Единого государственного реестра недвижимости (Ркад), м ²	361,00
5.	Оценка расхождения Р и Ркад ($P - P_{кад}$), м ²	1
6.	Предельный минимальный и максимальный размеры земельного участка (Рмин и Рмакс), м ²	— —
7.	Вид (виды) разрешенного использования	Для садоводства
7.1.	Дополнительные сведения об использовании земельного участка	—
8.	Кадастровый или иной государственный учетный номер (инвентарный) здания, сооружения, объекта незавершенного строительства, расположенного на земельном участке	—
9.	Сведения о земельных участках (землях общего пользования, территории общего пользования), посредством которых обеспечивается доступ	—
10.	Иные сведения	—
4. Пояснения к сведениям об уточняемом земельном участке с кадастровым номером		73:19:083501:821 :
1.	—	—

1. Сведения о характерных точках границ уточняемого земельного участка с кадастровым номером 73:19:083501:823 :
 Система координат МСК-73, зона 2 Зона № 2

Обозначение характерных точек границ	Координаты, м				Метод определения координат	Формулы, примененные для расчета средней квадратической погрешности определения координат характерных точек границ (Mt), с подставленными в такие формулы значениями и итоговые (вычисленные) значения Mt, м	Описание закрепления точки
	содержатся в Едином государственном реестре недвижимости		определены в результате выполнения комплексных кадастровых работ				
	X	Y	X	Y			
1	2	3	4	5	6	7	8
822	—	—	512 026,66	2 251 936,19	Метод спутниковых геодезических измерений (определений)	0,10	—
н823У	—	—	512 044,08	2 251 947,26		Mt = 0,10	
824	—	—	512 034,13	2 251 962,52		0,10	
825	—	—	512 017,38	2 251 951,12			
822	—	—	512 026,66	2 251 936,19			

2. Сведения о частях границ уточняемого земельного участка с кадастровым номером 73:19:083501:823 :

Обозначение части границ		Горизонтальное проложение (S), м	Описание прохождения части границ	Сведения о согласовании местоположения границ (согласовано/спорное)
от т.	до т.			
1	2	3	4	5
822	н823У	20,64	—	согласовано
н823У	824	18,22		
824	825	20,26		
825	822	17,58		

3. Сведения о характеристиках уточняемого земельного участка с кадастровым номером 73:19:083501:823 :

№ п/п	Наименование характеристики земельного участка	Значение характеристики
1	2	3
1	2	3

1	2	3
1.	Адрес земельного участка	—
1.1.	Сведения о местоположении земельного участка (при отсутствии адреса) в структурированном в соответствии с федеральной информационной адресной системой виде	
1.2.	Дополнительные сведения о местоположении земельного участка	Ульяновская обл, р-н Ульяновский, с/т "Радуга" подлесная, участок 137
2.	Площадь земельного участка ± величина погрешности определения (вычисления) площади ($P \pm \Delta P$), м ²	366 ± 7,00
3.	Формула, примененная для вычисления предельной погрешности определения площади земельного участка, с подставленными значениями и итоговые (вычисленные) значения	$3,5 * 0,10 * \sqrt{(366,00)} = 7$
4.	Площадь земельного участка согласно сведениям Единого государственного реестра недвижимости (Ркад), м ²	360,00
5.	Оценка расхождения Р и Ркад ($P - P_{кад}$), м ²	6
6.	Предельный минимальный и максимальный размеры земельного участка (Рмин и Рмакс), м ²	— —
7.	Вид (виды) разрешенного использования	Для садоводства
7.1.	Дополнительные сведения об использовании земельного участка	—
8.	Кадастровый или иной государственный учетный номер (инвентарный) здания, сооружения, объекта незавершенного строительства, расположенного на земельном участке	—
9.	Сведения о земельных участках (землях общего пользования, территории общего пользования), посредством которых обеспечивается доступ	—
10.	Иные сведения	—
4. Пояснения к сведениям об уточняемом земельном участке с кадастровым номером		73:19:083501:823 :
1.	—	—

1. Сведения о характерных точках границ уточняемого земельного участка с кадастровым номером 73:19:083501:824 :
 Система координат МСК-73, зона 2 Зона № 2

Обозначение характерных точек границ	Координаты, м				Метод определения координат	Формулы, примененные для расчета средней квадратической погрешности определения координат характерных точек границ (Mt), с подставленными в такие формулы значениями и итоговые (вычисленные) значения Mt, м	Описание закрепления точки
	содержатся в Едином государственном реестре недвижимости		определены в результате выполнения комплексных кадастровых работ				
	X	Y	X	Y			
1	2	3	4	5	6	7	8
н823У	—	—	512 044,08	2 251 947,26	Метод спутниковых геодезических измерений (определений)	Mt = 0,10	—
н826У	—	—	512 060,20	2 251 958,35			
н827У	—	—	512 055,63	2 251 965,98			
н828У	—	—	512 050,20	2 251 973,63			
824	—	—	512 034,13	2 251 962,52			
н823У	—	—	512 044,08	2 251 947,26			

2. Сведения о частях границ уточняемого земельного участка с кадастровым номером 73:19:083501:824 :

Обозначение части границ		Горизонтальное проложение (S), м	Описание прохождения части границ	Сведения о согласовании местоположения границ (согласовано/спорное)
от т.	до т.			
1	2	3	4	5
н823У	н826У	19,57	—	согласовано
н826У	н827У	8,89		
н827У	н828У	9,38		
н828У	824	19,54		
824	н823У	18,22		

3. Сведения о характеристиках уточняемого земельного участка с кадастровым номером 73:19:083501:824 :

№ п/п	Наименование характеристики земельного участка	Значение характеристики
1	2	3
1	2	3

1	2	3
1.	Адрес земельного участка	—
1.1.	Сведения о местоположении земельного участка (при отсутствии адреса) в структурированном в соответствии с федеральной информационной адресной системой виде	
1.2.	Дополнительные сведения о местоположении земельного участка	обл. Ульяновская, р-н Ульяновский, Садоводческое товарищество "Радуга" подлесная, участок 138
2.	Площадь земельного участка ± величина погрешности определения (вычисления) площади ($P \pm \Delta P$), м ²	360 ± 7,00
3.	Формула, примененная для вычисления предельной погрешности определения площади земельного участка, с подставленными значениями и итоговые (вычисленные) значения	$3,5 * 0,10 * \sqrt{(360,00)} = 7$
4.	Площадь земельного участка согласно сведениям Единого государственного реестра недвижимости (Ркад), м ²	360,00
5.	Оценка расхождения Р и Ркад ($P - P_{кад}$), м ²	0
6.	Предельный минимальный и максимальный размеры земельного участка (Рмин и Рмакс), м ²	— —
7.	Вид (виды) разрешенного использования	Для садоводства
7.1.	Дополнительные сведения об использовании земельного участка	—
8.	Кадастровый или иной государственный учетный номер (инвентарный) здания, сооружения, объекта незавершенного строительства, расположенного на земельном участке	—
9.	Сведения о земельных участках (землях общего пользования, территории общего пользования), посредством которых обеспечивается доступ	—
10.	Иные сведения	—
4. Пояснения к сведениям об уточняемом земельном участке с кадастровым номером		73:19:083501:824 :
1.	—	—

1. Сведения о характерных точках границ уточняемого земельного участка с кадастровым номером 73:19:083501:825 :
 Система координат МСК-73, зона 2 Зона № 2

Обозначение характерных точек границ	Координаты, м				Метод определения координат	Формулы, примененные для расчета средней квадратической погрешности определения координат характерных точек границ (Mt), с подставленными в такие формулы значениями и итоговые (вычисленные) значения Mt, м	Описание закрепления точки
	содержатся в Едином государственном реестре недвижимости		определены в результате выполнения комплексных кадастровых работ				
	X	Y	X	Y			
1	2	3	4	5	6	7	8
н826У	—	—	512 060,20	2 251 958,35	Метод спутниковых геодезических измерений (определений)	Mt = 0,10	—
829	—	—	512 077,00	2 251 969,91		0,10	
830	—	—	512 067,24	2 251 984,65			
н831У	—	—	512 050,66	2 251 973,95			
н828У	—	—	512 050,20	2 251 973,63		Mt = 0,10	
н827У	—	—	512 055,63	2 251 965,98			
н826У	—	—	512 060,20	2 251 958,35			

2. Сведения о частях границ уточняемого земельного участка с кадастровым номером 73:19:083501:825 :

Обозначение части границ		Горизонтальное проложение (S), м	Описание прохождения части границ	Сведения о согласовании местоположения границ (согласовано/спорное)
от т.	до т.			
1	2	3	4	5
н826У	829	20,39	—	согласовано
829	830	17,68		
830	н831У	19,73		
н831У	н828У	0,56		
н828У	н827У	9,38		
н827У	н826У	8,89		

3. Сведения о характеристиках уточняемого земельного участка с кадастровым номером 73:19:083501:825 :

№ п/п	Наименование характеристики земельного участка	Значение характеристики
1	2	3
1.	Адрес земельного участка	—
1.1.	Сведения о местоположении земельного участка (при отсутствии адреса) в структурированном в соответствии с федеральной информационной адресной системой виде	
1.2.	Дополнительные сведения о местоположении земельного участка	Ульяновская область, г. Ульяновск, садоводческое товарищество "Радуга" подлесная, участок 139
2.	Площадь земельного участка ± величина погрешности определения (вычисления) площади ($P \pm \Delta P$), м ²	362 ± 7,00
3.	Формула, примененная для вычисления предельной погрешности определения площади земельного участка, с подставленными значениями и итоговые (вычисленные) значения	$3,5 * 0,10 * \sqrt{(362,00)} = 7$
4.	Площадь земельного участка согласно сведениям Единого государственного реестра недвижимости (Ркад), м ²	362,00
5.	Оценка расхождения Р и Ркад ($P - P_{кад}$), м ²	0
6.	Предельный минимальный и максимальный размеры земельного участка (Рмин и Рмакс), м ²	— —
7.	Вид (виды) разрешенного использования	Для садоводства
7.1.	Дополнительные сведения об использовании земельного участка	—
8.	Кадастровый или иной государственный учетный номер (инвентарный) здания, сооружения, объекта незавершенного строительства, расположенного на земельном участке	73:19:083501:1334
9.	Сведения о земельных участках (землях общего пользования, территории общего пользования), посредством которых обеспечивается доступ	—
10.	Иные сведения	—

4. Пояснения к сведениям об уточняемом земельном участке с кадастровым номером 73:19:083501:825 :

1.	—
----	---

1. Сведения о характерных точках границ уточняемого земельного участка с кадастровым номером 73:19:083501:827 :
 Система координат МСК-73, зона 2 Зона № 2

Обозначение характерных точек границ	Координаты, м				Метод определения координат	Формулы, примененные для расчета средней квадратической погрешности определения координат характерных точек границ (Mt), с подставленными в такие формулы значениями и итоговые (вычисленные) значения Mt, м	Описание закрепления точки
	содержатся в Едином государственном реестре недвижимости		определены в результате выполнения комплексных кадастровых работ				
	X	Y	X	Y			
1	2	3	4	5	6	7	8
832	—	—	512 110,48	2 251 991,75	Метод спутниковых геодезических измерений (определений)	0,10	—
833	—	—	512 105,78	2 252 000,20			
834	—	—	512 101,76	2 252 007,44			
835	—	—	512 084,01	2 251 995,78			
836	—	—	512 092,76	2 251 980,41			
832	—	—	512 110,48	2 251 991,75			

2. Сведения о частях границ уточняемого земельного участка с кадастровым номером 73:19:083501:827 :

Обозначение части границ		Горизонтальное проложение (S), м	Описание прохождения части границ	Сведения о согласовании местоположения границ (согласовано/спорное)
от т.	до т.			
1	2	3	4	5
832	833	9,67	—	согласовано
833	834	8,28		
834	835	21,24		
835	836	17,69		
836	832	21,04		

3. Сведения о характеристиках уточняемого земельного участка с кадастровым номером 73:19:083501:827 :

№ п/п	Наименование характеристики земельного участка	Значение характеристики
1	2	3

1	2	3
1.	Адрес земельного участка	—
1.1.	Сведения о местоположении земельного участка (при отсутствии адреса) в структурированном в соответствии с федеральной информационной адресной системой виде	
1.2.	Дополнительные сведения о местоположении земельного участка	обл Ульяновская р-н Ульяновский Садоводческое товарищество "Радуга" подлесная участок 141
2.	Площадь земельного участка ± величина погрешности определения (вычисления) площади ($P \pm \Delta P$), м ²	376 ± 7,00
3.	Формула, примененная для вычисления предельной погрешности определения площади земельного участка, с подставленными значениями и итоговые (вычисленные) значения	$3,5 * 0,10 * \sqrt{(376,00)} = 7$
4.	Площадь земельного участка согласно сведениям Единого государственного реестра недвижимости (Ркад), м ²	360,00
5.	Оценка расхождения Р и Ркад ($P - P_{кад}$), м ²	16
6.	Предельный минимальный и максимальный размеры земельного участка (Рмин и Рмакс), м ²	— —
7.	Вид (виды) разрешенного использования	Для садоводства
7.1.	Дополнительные сведения об использовании земельного участка	—
8.	Кадастровый или иной государственный учетный номер (инвентарный) здания, сооружения, объекта незавершенного строительства, расположенного на земельном участке	—
9.	Сведения о земельных участках (землях общего пользования, территории общего пользования), посредством которых обеспечивается доступ	—
10.	Иные сведения	—
4. Пояснения к сведениям об уточняемом земельном участке с кадастровым номером		73:19:083501:827 :
1.	—	—

1. Сведения о характерных точках границ уточняемого земельного участка с кадастровым номером 73:19:083501:830 :
 Система координат МСК-73, зона 2 Зона № 2

Обозначение характерных точек границ	Координаты, м				Метод определения координат	Формулы, примененные для расчета средней квадратической погрешности определения координат характерных точек границ (Mt), с подставленными в такие формулы значениями и итоговые (вычисленные) значения Mt, м	Описание закрепления точки
	содержатся в Едином государственном реестре недвижимости		определены в результате выполнения комплексных кадастровых работ				
	X	Y	X	Y			
1	2	3	4	5	6	7	8
837	—	—	512 119,99	2 251 976,34	Метод спутниковых геодезических измерений (определений)	0,10	—
832	—	—	512 110,48	2 251 991,75			
836	—	—	512 092,76	2 251 980,41			
н838У	—	—	512 103,17	2 251 964,79		Mt = 0,10	
837	—	—	512 119,99	2 251 976,34		0,10	

2. Сведения о частях границ уточняемого земельного участка с кадастровым номером 73:19:083501:830 :

Обозначение части границ		Горизонтальное проложение (S), м	Описание прохождения части границ	Сведения о согласовании местоположения границ (согласовано/спорное)
от т.	до т.			
1	2	3	4	5
837	832	18,11	—	согласовано
832	836	21,04		
836	н838У	18,77		
н838У	837	20,40		

3. Сведения о характеристиках уточняемого земельного участка с кадастровым номером 73:19:083501:830 :

№ п/п	Наименование характеристики земельного участка	Значение характеристики
1	2	3
1	2	3

1	2	3
1.	Адрес земельного участка	—
1.1.	Сведения о местоположении земельного участка (при отсутствии адреса) в структурированном в соответствии с федеральной информационной адресной системой виде	
1.2.	Дополнительные сведения о местоположении земельного участка	Ульяновская область , р-н Ульяновский, с/т "Радуга" подлесная, участок 144
2.	Площадь земельного участка ± величина погрешности определения (вычисления) площади ($P \pm \Delta P$), м ²	382 ± 7,00
3.	Формула, примененная для вычисления предельной погрешности определения площади земельного участка, с подставленными значениями и итоговые (вычисленные) значения	$3,5*0,10*\sqrt{(382,00)} = 7$
4.	Площадь земельного участка согласно сведениям Единого государственного реестра недвижимости (Ркад), м ²	375,00
5.	Оценка расхождения Р и Ркад ($P - P_{кад}$), м ²	7
6.	Предельный минимальный и максимальный размеры земельного участка (Рмин и Рмакс), м ²	— —
7.	Вид (виды) разрешенного использования	Для садоводства
7.1.	Дополнительные сведения об использовании земельного участка	—
8.	Кадастровый или иной государственный учетный номер (инвентарный) здания, сооружения, объекта незавершенного строительства, расположенного на земельном участке	—
9.	Сведения о земельных участках (землях общего пользования, территории общего пользования), посредством которых обеспечивается доступ	—
10.	Иные сведения	—
4. Пояснения к сведениям об уточняемом земельном участке с кадастровым номером		73:19:083501:830 :
1.	—	—

1. Сведения о характерных точках границ уточняемого земельного участка с кадастровым номером 73:19:083501:831 :
 Система координат МСК-73, зона 2 Зона № 2

Обозначение характерных точек границ	Координаты, м				Метод определения координат	Формулы, примененные для расчета средней квадратической погрешности определения координат характерных точек границ (Mt), с подставленными в такие формулы значениями и итоговые (вычисленные) значения Mt, м	Описание закрепления точки
	содержатся в Едином государственном реестре недвижимости		определены в результате выполнения комплексных кадастровых работ				
	X	Y	X	Y			
1	2	3	4	5	6	7	8
829	—	—	512 077,00	2 251 969,91	Метод спутниковых геодезических измерений (определений)	0,10	—
839	—	—	512 087,32	2 251 953,90		Mt = 0,10	
н838У	—	—	512 103,17	2 251 964,79		0,10	
836	—	—	512 092,76	2 251 980,41			
829	—	—	512 077,00	2 251 969,91			

2. Сведения о частях границ уточняемого земельного участка с кадастровым номером 73:19:083501:831 :

Обозначение части границ		Горизонтальное проложение (S), м	Описание прохождения части границ	Сведения о согласовании местоположения границ (согласовано/спорное)
от т.	до т.			
1	2	3	4	5
829	839	19,05	—	согласовано
839	н838У	19,23		
н838У	836	18,77		
836	829	18,94		

3. Сведения о характеристиках уточняемого земельного участка с кадастровым номером 73:19:083501:831 :

№ п/п	Наименование характеристики земельного участка	Значение характеристики
1	2	3
1	2	3

1	2	3
1.	Адрес земельного участка	—
1.1.	Сведения о местоположении земельного участка (при отсутствии адреса) в структурированном в соответствии с федеральной информационной адресной системой виде	
1.2.	Дополнительные сведения о местоположении земельного участка	Ульяновская обл., р-н Ульяновский, садоводческое товарищество "Радуга" подлесная, участок 145
2.	Площадь земельного участка ± величина погрешности определения (вычисления) площади ($P \pm \Delta P$), м ²	361 ± 7,00
3.	Формула, примененная для вычисления предельной погрешности определения площади земельного участка, с подставленными значениями и итоговые (вычисленные) значения	$3,5 * 0,10 * \sqrt{(361,00)} = 7$
4.	Площадь земельного участка согласно сведениям Единого государственного реестра недвижимости (Ркад), м ²	368,00
5.	Оценка расхождения Р и Ркад ($P - P_{кад}$), м ²	7
6.	Предельный минимальный и максимальный размеры земельного участка (Рмин и Рмакс), м ²	— —
7.	Вид (виды) разрешенного использования	Для садоводства
7.1.	Дополнительные сведения об использовании земельного участка	—
8.	Кадастровый или иной государственный учетный номер (инвентарный) здания, сооружения, объекта незавершенного строительства, расположенного на земельном участке	—
9.	Сведения о земельных участках (землях общего пользования, территории общего пользования), посредством которых обеспечивается доступ	—
10.	Иные сведения	—
4. Пояснения к сведениям об уточняемом земельном участке с кадастровым номером		73:19:083501:831 :
1.	—	—

1. Сведения о характерных точках границ уточняемого земельного участка с кадастровым номером 73:19:083501:832 :
 Система координат МСК-73, зона 2 Зона № 2

Обозначение характерных точек границ	Координаты, м				Метод определения координат	Формулы, примененные для расчета средней квадратической погрешности определения координат характерных точек границ (Mt), с подставленными в такие формулы значениями и итоговые (вычисленные) значения Mt, м	Описание закрепления точки
	содержатся в Едином государственном реестре недвижимости		определены в результате выполнения комплексных кадастровых работ				
	X	Y	X	Y			
1	2	3	4	5	6	7	8
839	—	—	512 087,32	2 251 953,90	Метод спутниковых геодезических измерений (определений)	Mt = 0,10	—
829	—	—	512 077,00	2 251 969,91		0,10	
н826У	—	—	512 060,20	2 251 958,35		Mt = 0,10	
840	—	—	512 070,46	2 251 942,89			
839	—	—	512 087,32	2 251 953,90			

2. Сведения о частях границ уточняемого земельного участка с кадастровым номером 73:19:083501:832 :

Обозначение части границ		Горизонтальное проложение (S), м	Описание прохождения части границ	Сведения о согласовании местоположения границ (согласовано/спорное)
от т.	до т.			
1	2	3	4	5
839	829	19,05	—	согласовано
829	н826У	20,39		
н826У	840	18,55		
840	839	20,14		

3. Сведения о характеристиках уточняемого земельного участка с кадастровым номером 73:19:083501:832 :

№ п/п	Наименование характеристики земельного участка	Значение характеристики
1	2	3
1	2	3

1	2	3
1.	Адрес земельного участка	—
1.1.	Сведения о местоположении земельного участка (при отсутствии адреса) в структурированном в соответствии с федеральной информационной адресной системой виде	
1.2.	Дополнительные сведения о местоположении земельного участка	Ульяновская область, г. Ульяновск, садоводческое товарищество "Радуга" подлесная, участок 146
2.	Площадь земельного участка ± величина погрешности определения (вычисления) площади ($P \pm \Delta P$), м ²	381 ± 7,00
3.	Формула, примененная для вычисления предельной погрешности определения площади земельного участка, с подставленными значениями и итоговые (вычисленные) значения	$3,5 * 0,10 * \sqrt{(381,00)} = 7$
4.	Площадь земельного участка согласно сведениям Единого государственного реестра недвижимости (Ркад), м ²	364,00
5.	Оценка расхождения Р и Ркад ($P - P_{кад}$), м ²	17
6.	Предельный минимальный и максимальный размеры земельного участка (Рмин и Рмакс), м ²	— —
7.	Вид (виды) разрешенного использования	Для садоводства
7.1.	Дополнительные сведения об использовании земельного участка	—
8.	Кадастровый или иной государственный учетный номер (инвентарный) здания, сооружения, объекта незавершенного строительства, расположенного на земельном участке	73:19:083501:1424
9.	Сведения о земельных участках (землях общего пользования, территории общего пользования), посредством которых обеспечивается доступ	—
10.	Иные сведения	—
4. Пояснения к сведениям об уточняемом земельном участке с кадастровым номером		73:19:083501:832 :
1.	—	—

1. Сведения о характерных точках границ уточняемого земельного участка с кадастровым номером 73:19:083501:833 :
 Система координат МСК-73, зона 2 Зона № 2

Обозначение характерных точек границ	Координаты, м				Метод определения координат	Формулы, примененные для расчета средней квадратической погрешности определения координат характерных точек границ (Mt), с подставленными в такие формулы значениями и итоговые (вычисленные) значения Mt, м	Описание закрепления точки
	содержатся в Едином государственном реестре недвижимости		определены в результате выполнения комплексных кадастровых работ				
	X	Y	X	Y			
1	2	3	4	5	6	7	8
840	—	—	512 070,46	2 251 942,89	Метод спутниковых геодезических измерений (определений)	Mt = 0,10	—
н826У	—	—	512 060,20	2 251 958,35			
н823У	—	—	512 044,08	2 251 947,26			
н841У	—	—	512 053,46	2 251 931,76			
840	—	—	512 070,46	2 251 942,89			

2. Сведения о частях границ уточняемого земельного участка с кадастровым номером 73:19:083501:833 :

Обозначение части границ		Горизонтальное проложение (S), м	Описание прохождения части границ	Сведения о согласовании местоположения границ (согласовано/спорное)
от т.	до т.			
1	2	3	4	5
840	н826У	18,55	—	согласовано
н826У	н823У	19,57		
н823У	н841У	18,12		
н841У	840	20,32		

3. Сведения о характеристиках уточняемого земельного участка с кадастровым номером 73:19:083501:833 :

№ п/п	Наименование характеристики земельного участка	Значение характеристики
1	2	3
1	2	3

1	2	3
1.	Адрес земельного участка	—
1.1.	Сведения о местоположении земельного участка (при отсутствии адреса) в структурированном в соответствии с федеральной информационной адресной системой виде	
1.2.	Дополнительные сведения о местоположении земельного участка	Местоположение установлено относительно ориентира, расположенного в границах участка. Почтовый адрес ориентира: Ульяновская область, г. Ульяновск, садоводческое товарищество "Радуга" подлесная, участок 147.
2.	Площадь земельного участка \pm величина погрешности определения (вычисления) площади ($P \pm \Delta P$), м ²	365 \pm 7,00
3.	Формула, примененная для вычисления предельной погрешности определения площади земельного участка, с подставленными значениями и итоговые (вычисленные) значения	$3,5 * 0,10 * \sqrt{(365,00)} = 7$
4.	Площадь земельного участка согласно сведениям Единого государственного реестра недвижимости (Ркад), м ²	369,00
5.	Оценка расхождения P и Ркад ($P - P_{кад}$), м ²	4
6.	Предельный минимальный и максимальный размеры земельного участка (Рмин и Рмакс), м ²	— —
7.	Вид (виды) разрешенного использования	Для садоводства
7.1.	Дополнительные сведения об использовании земельного участка	—
8.	Кадастровый или иной государственный учетный номер (инвентарный) здания, сооружения, объекта незавершенного строительства, расположенного на земельном участке	—
9.	Сведения о земельных участках (землях общего пользования, территории общего пользования), посредством которых обеспечивается доступ	—
10.	Иные сведения	—
4. Пояснения к сведениям об уточняемом земельном участке с кадастровым номером		73:19:083501:833 :
1.		—

1. Сведения о характерных точках границ уточняемого земельного участка с кадастровым номером 73:19:083501:834 :
 Система координат МСК-73, зона 2 Зона № 2

Обозначение характерных точек границ	Координаты, м				Метод определения координат	Формулы, примененные для расчета средней квадратической погрешности определения координат характерных точек границ (Mt), с подставленными в такие формулы значениями и итоговые (вычисленные) значения Mt, м	Описание закрепления точки
	содержатся в Едином государственном реестре недвижимости		определены в результате выполнения комплексных кадастровых работ				
	X	Y	X	Y			
1	2	3	4	5	6	7	8
842	—	—	512 036,78	2 251 920,83	Метод спутниковых геодезических измерений (определений)	Mt = 0,10	—
822	—	—	512 026,66	2 251 936,19		0,10	
820	—	—	512 010,47	2 251 925,38			
843	—	—	512 020,36	2 251 909,68			
842	—	—	512 036,78	2 251 920,83		Mt = 0,10	

2. Сведения о частях границ уточняемого земельного участка с кадастровым номером 73:19:083501:834 :

Обозначение части границ		Горизонтальное проложение (S), м	Описание прохождения части границ	Сведения о согласовании местоположения границ (согласовано/спорное)
от т.	до т.			
1	2	3	4	5
842	822	18,39	—	согласовано
822	820	19,47		
820	843	18,56		
843	842	19,85		

3. Сведения о характеристиках уточняемого земельного участка с кадастровым номером 73:19:083501:834 :

№ п/п	Наименование характеристики земельного участка	Значение характеристики
1	2	3
1	2	3

1	2	3
1.	Адрес земельного участка	—
1.1.	Сведения о местоположении земельного участка (при отсутствии адреса) в структурированном в соответствии с федеральной информационной адресной системой виде	
1.2.	Дополнительные сведения о местоположении земельного участка	Местоположение установлено относительно ориентира, расположенного в границах участка. Почтовый адрес ориентира: обл Ульяновская р-н Ульяновский Садоводческое товарищество "Радуга" подлесная участок 149.
2.	Площадь земельного участка \pm величина погрешности определения (вычисления) площади ($P \pm \Delta P$), м ²	363 \pm 7,00
3.	Формула, примененная для вычисления предельной погрешности определения площади земельного участка, с подставленными значениями и итоговые (вычисленные) значения	$3,5 * 0,10 * \sqrt{(363,00)} = 7$
4.	Площадь земельного участка согласно сведениям Единого государственного реестра недвижимости (Ркад), м ²	360,00
5.	Оценка расхождения P и Ркад ($P - P_{кад}$), м ²	3
6.	Предельный минимальный и максимальный размеры земельного участка (Рмин и Рмакс), м ²	— —
7.	Вид (виды) разрешенного использования	Для садоводства
7.1.	Дополнительные сведения об использовании земельного участка	—
8.	Кадастровый или иной государственный учетный номер (инвентарный) здания, сооружения, объекта незавершенного строительства, расположенного на земельном участке	—
9.	Сведения о земельных участках (землях общего пользования, территории общего пользования), посредством которых обеспечивается доступ	—
10.	Иные сведения	—
4. Пояснения к сведениям об уточняемом земельном участке с кадастровым номером		73:19:083501:834 :
1.		—

1. Сведения о характерных точках границ уточняемого земельного участка с кадастровым номером 73:19:083501:836 :
 Система координат МСК-73, зона 2 Зона № 2

Обозначение характерных точек границ	Координаты, м				Метод определения координат	Формулы, примененные для расчета средней квадратической погрешности определения координат характерных точек границ (Mt), с подставленными в такие формулы значениями и итоговые (вычисленные) значения Mt, м	Описание закрепления точки
	содержатся в Едином государственном реестре недвижимости		определены в результате выполнения комплексных кадастровых работ				
	X	Y	X	Y			
1	2	3	4	5	6	7	8
844	—	—	512 003,56	2 251 898,57	Метод спутниковых геодезических измерений (определений)	0,10	—
818	—	—	511 993,82	2 251 913,73			
н815У	—	—	511 977,35	2 251 903,11		Mt = 0,10	
845	—	—	511 987,29	2 251 887,80			
846	—	—	511 997,94	2 251 895,12		0,10	
844	—	—	512 003,56	2 251 898,57			

2. Сведения о частях границ уточняемого земельного участка с кадастровым номером 73:19:083501:836 :

Обозначение части границ		Горизонтальное проложение (S), м	Описание прохождения части границ	Сведения о согласовании местоположения границ (согласовано/спорное)
от т.	до т.			
1	2	3	4	5
844	818	18,02	—	согласовано
818	н815У	19,60		
н815У	845	18,25		
845	846	12,92		
846	844	6,59		

3. Сведения о характеристиках уточняемого земельного участка с кадастровым номером 73:19:083501:836 :

№ п/п	Наименование характеристики земельного участка	Значение характеристики
1	2	3
1	2	3

1	2	3
1.	Адрес земельного участка	—
1.1.	Сведения о местоположении земельного участка (при отсутствии адреса) в структурированном в соответствии с федеральной информационной адресной системой виде	
1.2.	Дополнительные сведения о местоположении земельного участка	обл Ульяновская, р-н Ульяновский, Садоводческое товарищество "Радуга" подлесная, участок 151
2.	Площадь земельного участка ± величина погрешности определения (вычисления) площади ($P \pm \Delta P$), м ²	352 ± 7,00
3.	Формула, примененная для вычисления предельной погрешности определения площади земельного участка, с подставленными значениями и итоговые (вычисленные) значения	$3,5 * 0,10 * \sqrt{(352,00)} = 7$
4.	Площадь земельного участка согласно сведениям Единого государственного реестра недвижимости (Ркад), м ²	360,00
5.	Оценка расхождения Р и Ркад ($P - P_{кад}$), м ²	8
6.	Предельный минимальный и максимальный размеры земельного участка (Рмин и Рмакс), м ²	— —
7.	Вид (виды) разрешенного использования	Для садоводства
7.1.	Дополнительные сведения об использовании земельного участка	—
8.	Кадастровый или иной государственный учетный номер (инвентарный) здания, сооружения, объекта незавершенного строительства, расположенного на земельном участке	—
9.	Сведения о земельных участках (землях общего пользования, территории общего пользования), посредством которых обеспечивается доступ	—
10.	Иные сведения	—
4. Пояснения к сведениям об уточняемом земельном участке с кадастровым номером		73:19:083501:836 :
1.	—	—

1. Сведения о характерных точках границ уточняемого земельного участка с кадастровым номером 73:19:083501:838 :
 Система координат МСК-73, зона 2 Зона № 2

Обозначение характерных точек границ	Координаты, м				Метод определения координат	Формулы, примененные для расчета средней квадратической погрешности определения координат характерных точек границ (Mt), с подставленными в такие формулы значениями и итоговые (вычисленные) значения Mt, м	Описание закрепления точки
	содержатся в Едином государственном реестре недвижимости		определены в результате выполнения комплексных кадастровых работ				
	X	Y	X	Y			
1	2	3	4	5	6	7	8
852	—	—	511 965,37	2 251 846,55	Метод спутниковых геодезических измерений (определений)	Mt = 0,10	—
н851У	—	—	511 955,61	2 251 861,85			
н853У	—	—	511 936,96	2 251 849,17			
н854У	—	—	511 936,07	2 251 846,47			
н855У	—	—	511 936,34	2 251 844,38			
н856У	—	—	511 944,57	2 251 832,01			
852	—	—	511 965,37	2 251 846,55			

2. Сведения о частях границ уточняемого земельного участка с кадастровым номером 73:19:083501:838 :

Обозначение части границ		Горизонтальное проложение (S), м	Описание прохождения части границ	Сведения о согласовании местоположения границ (согласовано/спорное)
от т.	до т.			
1	2	3	4	5
852	н851У	18,15	—	согласовано
н851У	н853У	22,55		
н853У	н854У	2,84		
н854У	н855У	2,11		
н855У	н856У	14,86		
н856У	852	25,38		

3. Сведения о характеристиках уточняемого земельного участка с кадастровым номером 73:19:083501:838 :

№ п/п	Наименование характеристики земельного участка	Значение характеристики
1	2	3
1.	Адрес земельного участка	—
1.1.	Сведения о местоположении земельного участка (при отсутствии адреса) в структурированном в соответствии с федеральной информационной адресной системой виде	
1.2.	Дополнительные сведения о местоположении земельного участка	Местоположение установлено относительно ориентира, расположенного в границах участка. Почтовый адрес ориентира: обл Ульяновская р-н Ульяновский Садоводческое товарищество "Радуга" подлесная участок 155.
2.	Площадь земельного участка ± величина погрешности определения (вычисления) площади ($P \pm \Delta P$), м ²	463 ± 8,00
3.	Формула, примененная для вычисления предельной погрешности определения площади земельного участка, с подставленными значениями и итоговые (вычисленные) значения	$3,5 * 0,10 * \sqrt{(463,00)} = 8$
4.	Площадь земельного участка согласно сведениям Единого государственного реестра недвижимости (Ркад), м ²	443,00
5.	Оценка расхождения Р и Ркад ($P - P_{кад}$), м ²	20
6.	Предельный минимальный и максимальный размеры земельного участка (Рмин и Рмакс), м ²	— —
7.	Вид (виды) разрешенного использования	Для коллективного садоводства
7.1.	Дополнительные сведения об использовании земельного участка	—
8.	Кадастровый или иной государственный учетный номер (инвентарный) здания, сооружения, объекта незавершенного строительства, расположенного на земельном участке	—
9.	Сведения о земельных участках (землях общего пользования, территории общего пользования), посредством которых обеспечивается доступ	—
10.	Иные сведения	—

4. Пояснения к сведениям об уточняемом земельном участке с кадастровым номером 73:19:083501:838 :

1.	—
----	---

1. Сведения о характерных точках границ уточняемого земельного участка с кадастровым номером 73:19:083501:839 :
 Система координат МСК-73, зона 2 Зона № 2

Обозначение характерных точек границ	Координаты, м				Метод определения координат	Формулы, примененные для расчета средней квадратической погрешности определения координат характерных точек границ (Mt), с подставленными в такие формулы значениями и итоговые (вычисленные) значения Mt, м	Описание закрепления точки
	содержатся в Едином государственном реестре недвижимости		определены в результате выполнения комплексных кадастровых работ				
	X	Y	X	Y			
1	2	3	4	5	6	7	8
848	—	—	511 982,26	2 251 857,73	Метод спутниковых геодезических измерений (определений)	0,10	—
849	—	—	511 972,64	2 251 873,41		Mt = 0,10	
850	—	—	511 972,12	2 251 873,08			
н851У	—	—	511 955,61	2 251 861,85			
852	—	—	511 965,37	2 251 846,55			
848	—	—	511 982,26	2 251 857,73			

2. Сведения о частях границ уточняемого земельного участка с кадастровым номером 73:19:083501:839 :

Обозначение части границ		Горизонтальное проложение (S), м	Описание прохождения части границ	Сведения о согласовании местоположения границ (согласовано/спорное)
от т.	до т.			
1	2	3	4	5
848	849	18,40	—	согласовано
849	850	0,62		
850	н851У	19,97		
н851У	852	18,15		
852	848	20,25		

3. Сведения о характеристиках уточняемого земельного участка с кадастровым номером 73:19:083501:839 :

№ п/п	Наименование характеристики земельного участка	Значение характеристики
1	2	3
1	2	3

1	2	3
1.	Адрес земельного участка	—
1.1.	Сведения о местоположении земельного участка (при отсутствии адреса) в структурированном в соответствии с федеральной информационной адресной системой виде	
1.2.	Дополнительные сведения о местоположении земельного участка	обл Ульяновская р-н Ульяновский Садоводческое товарищество "Радуга" подлесная участок 156
2.	Площадь земельного участка ± величина погрешности определения (вычисления) площади ($P \pm \Delta P$), м ²	373 ± 7,00
3.	Формула, примененная для вычисления предельной погрешности определения площади земельного участка, с подставленными значениями и итоговые (вычисленные) значения	$3,5 * 0,10 * \sqrt{(373,00)} = 7$
4.	Площадь земельного участка согласно сведениям Единого государственного реестра недвижимости (Ркад), м ²	373,00
5.	Оценка расхождения Р и Ркад ($P - P_{кад}$), м ²	0
6.	Предельный минимальный и максимальный размеры земельного участка (Рмин и Рмакс), м ²	— —
7.	Вид (виды) разрешенного использования	Для садоводства
7.1.	Дополнительные сведения об использовании земельного участка	—
8.	Кадастровый или иной государственный учетный номер (инвентарный) здания, сооружения, объекта незавершенного строительства, расположенного на земельном участке	—
9.	Сведения о земельных участках (землях общего пользования, территории общего пользования), посредством которых обеспечивается доступ	—
10.	Иные сведения	—
4. Пояснения к сведениям об уточняемом земельном участке с кадастровым номером		73:19:083501:839 :
1.	—	—

1. Сведения о характерных точках границ уточняемого земельного участка с кадастровым номером 73:19:083501:841 :
 Система координат МСК-73, зона 2 Зона № 2

Обозначение характерных точек границ	Координаты, м				Метод определения координат	Формулы, примененные для расчета средней квадратической погрешности определения координат характерных точек границ (Mt), с подставленными в такие формулы значениями и итоговые (вычисленные) значения Mt, м	Описание закрепления точки
	содержатся в Едином государственном реестре недвижимости		определены в результате выполнения комплексных кадастровых работ				
	X	Y	X	Y			
1	2	3	4	5	6	7	8
н859У	—	—	512 015,23	2 251 879,65	Метод спутниковых геодезических измерений (определений)	Mt = 0,10	—
н863У	—	—	512 032,03	2 251 890,78			
864	—	—	512 022,21	2 251 906,03			
865	—	—	512 016,61	2 251 902,92			
861	—	—	512 005,37	2 251 895,04			
н860У	—	—	512 008,58	2 251 890,69			
н859У	—	—	512 015,23	2 251 879,65			

2. Сведения о частях границ уточняемого земельного участка с кадастровым номером 73:19:083501:841 :

Обозначение части границ		Горизонтальное проложение (S), м	Описание прохождения части границ	Сведения о согласовании местоположения границ (согласовано/спорное)
от т.	до т.			
1	2	3	4	5
н859У	н863У	20,15	—	согласовано
н863У	864	18,14		
864	865	6,41		
865	861	13,73		
861	н860У	5,41		
н860У	н859У	12,89		

3. Сведения о характеристиках уточняемого земельного участка с кадастровым номером 73:19:083501:841 :

№ п/п	Наименование характеристики земельного участка	Значение характеристики
1	2	3
1.	Адрес земельного участка	—
1.1.	Сведения о местоположении земельного участка (при отсутствии адреса) в структурированном в соответствии с федеральной информационной адресной системой виде	
1.2.	Дополнительные сведения о местоположении земельного участка	обл Ульяновская р-н Ульяновский Садоводческое товарищество "Радуга" подлесная участок 159
2.	Площадь земельного участка ± величина погрешности определения (вычисления) площади ($P \pm \Delta P$), м ²	368 ± 7,00
3.	Формула, примененная для вычисления предельной погрешности определения площади земельного участка, с подставленными значениями и итоговые (вычисленные) значения	$3,5 * 0,10 * \sqrt{(368,00)} = 7$
4.	Площадь земельного участка согласно сведениям Единого государственного реестра недвижимости (Ркад), м ²	377,00
5.	Оценка расхождения Р и Ркад ($P - P_{кад}$), м ²	9
6.	Предельный минимальный и максимальный размеры земельного участка (Рмин и Рмакс), м ²	— —
7.	Вид (виды) разрешенного использования	Для садоводства
7.1.	Дополнительные сведения об использовании земельного участка	—
8.	Кадастровый или иной государственный учетный номер (инвентарный) здания, сооружения, объекта незавершенного строительства, расположенного на земельном участке	—
9.	Сведения о земельных участках (землях общего пользования, территории общего пользования), посредством которых обеспечивается доступ	—
10.	Иные сведения	—

4. Пояснения к сведениям об уточняемом земельном участке с кадастровым номером 73:19:083501:841 :

1.	—
----	---

1. Сведения о характерных точках границ уточняемого земельного участка с кадастровым номером 73:19:083501:842 :
 Система координат МСК-73, зона 2 Зона № 2

Обозначение характерных точек границ	Координаты, м				Метод определения координат	Формулы, примененные для расчета средней квадратической погрешности определения координат характерных точек границ (Mt), с подставленными в такие формулы значениями и итоговые (вычисленные) значения Mt, м	Описание закрепления точки
	содержатся в Едином государственном реестре недвижимости		определены в результате выполнения комплексных кадастровых работ				
	X	Y	X	Y			
1	2	3	4	5	6	7	8
н863У	—	—	512 032,03	2 251 890,78	Метод спутниковых геодезических измерений (определений)	Mt = 0,10	—
н866У	—	—	512 048,61	2 251 902,45			
867	—	—	512 038,91	2 251 917,54			
864	—	—	512 022,21	2 251 906,03			
н863У	—	—	512 032,03	2 251 890,78			

2. Сведения о частях границ уточняемого земельного участка с кадастровым номером 73:19:083501:842 :

Обозначение части границ		Горизонтальное проложение (S), м	Описание прохождения части границ	Сведения о согласовании местоположения границ (согласовано/спорное)
от т.	до т.			
1	2	3	4	5
н863У	н866У	20,28	—	согласовано
н866У	867	17,94		
867	864	20,28		
864	н863У	18,14		

3. Сведения о характеристиках уточняемого земельного участка с кадастровым номером 73:19:083501:842 :

№ п/п	Наименование характеристики земельного участка	Значение характеристики
1	2	3
1	2	3

1	2	3
1.	Адрес земельного участка	—
1.1.	Сведения о местоположении земельного участка (при отсутствии адреса) в структурированном в соответствии с федеральной информационной адресной системой виде	
1.2.	Дополнительные сведения о местоположении земельного участка	обл Ульяновская р-н Ульяновский Садоводческое товарищество "Радуга" подлесная участок 160
2.	Площадь земельного участка ± величина погрешности определения (вычисления) площади ($P \pm \Delta P$), м ²	366 ± 7,00
3.	Формула, примененная для вычисления предельной погрешности определения площади земельного участка, с подставленными значениями и итоговые (вычисленные) значения	$3,5 * 0,10 * \sqrt{(366,00)} = 7$
4.	Площадь земельного участка согласно сведениям Единого государственного реестра недвижимости (Ркад), м ²	376,00
5.	Оценка расхождения Р и Ркад ($P - P_{кад}$), м ²	10
6.	Предельный минимальный и максимальный размеры земельного участка (Рмин и Рмакс), м ²	— —
7.	Вид (виды) разрешенного использования	Для садоводства
7.1.	Дополнительные сведения об использовании земельного участка	—
8.	Кадастровый или иной государственный учетный номер (инвентарный) здания, сооружения, объекта незавершенного строительства, расположенного на земельном участке	—
9.	Сведения о земельных участках (землях общего пользования, территории общего пользования), посредством которых обеспечивается доступ	—
10.	Иные сведения	—
4. Пояснения к сведениям об уточняемом земельном участке с кадастровым номером		73:19:083501:842 :
1.	—	—

1. Сведения о характерных точках границ уточняемого земельного участка с кадастровым номером 73:19:083501:843 :
 Система координат МСК-73, зона 2 Зона № 2

Обозначение характерных точек границ	Координаты, м				Метод определения координат	Формулы, примененные для расчета средней квадратической погрешности определения координат характерных точек границ (Mt), с подставленными в такие формулы значениями и итоговые (вычисленные) значения Mt, м	Описание закрепления точки
	содержатся в Едином государственном реестре недвижимости		определены в результате выполнения комплексных кадастровых работ				
	X	Y	X	Y			
1	2	3	4	5	6	7	8
н866У	—	—	512 048,61	2 251 902,45	Метод спутниковых геодезических измерений (определений)	Mt = 0,10	—
н868У	—	—	512 065,32	2 251 912,86			
н869У	—	—	512 055,20	2 251 928,69			
870	—	—	512 052,77	2 251 927,00			
867	—	—	512 038,91	2 251 917,54			
н866У	—	—	512 048,61	2 251 902,45			

2. Сведения о частях границ уточняемого земельного участка с кадастровым номером 73:19:083501:843 :

Обозначение части границ		Горизонтальное проложение (S), м	Описание прохождения части границ	Сведения о согласовании местоположения границ (согласовано/спорное)
от т.	до т.			
1	2	3	4	5
н866У	н868У	19,69	—	согласовано
н868У	н869У	18,79		
н869У	870	2,96		
870	867	16,78		
867	н866У	17,94		

3. Сведения о характеристиках уточняемого земельного участка с кадастровым номером 73:19:083501:843 :

№ п/п	Наименование характеристики земельного участка	Значение характеристики
1	2	3
1	2	3

1	2	3
1.	Адрес земельного участка	—
1.1.	Сведения о местоположении земельного участка (при отсутствии адреса) в структурированном в соответствии с федеральной информационной адресной системой виде	
1.2.	Дополнительные сведения о местоположении земельного участка	Ульяновская область, г. Ульяновск, садоводческое товарищество "Радуга" подлесная, участок 161
2.	Площадь земельного участка ± величина погрешности определения (вычисления) площади ($P \pm \Delta P$), м ²	362 ± 7,00
3.	Формула, примененная для вычисления предельной погрешности определения площади земельного участка, с подставленными значениями и итоговые (вычисленные) значения	$3,5 * 0,10 * \sqrt{(362,00)} = 7$
4.	Площадь земельного участка согласно сведениям Единого государственного реестра недвижимости (Ркад), м ²	360,00
5.	Оценка расхождения P и Ркад ($P - P_{кад}$), м ²	2
6.	Предельный минимальный и максимальный размеры земельного участка (Рмин и Рмакс), м ²	— —
7.	Вид (виды) разрешенного использования	Для садоводства
7.1.	Дополнительные сведения об использовании земельного участка	—
8.	Кадастровый или иной государственный учетный номер (инвентарный) здания, сооружения, объекта незавершенного строительства, расположенного на земельном участке	73:19:083501:1336
9.	Сведения о земельных участках (землях общего пользования, территории общего пользования), посредством которых обеспечивается доступ	—
10.	Иные сведения	—
4. Пояснения к сведениям об уточняемом земельном участке с кадастровым номером		73:19:083501:843 :
1.		—

1. Сведения о характерных точках границ уточняемого земельного участка с кадастровым номером 73:19:083501:844 :
 Система координат МСК-73, зона 2 Зона № 2

Обозначение характерных точек границ	Координаты, м				Метод определения координат	Формулы, примененные для расчета средней квадратической погрешности определения координат характерных точек границ (Mt), с подставленными в такие формулы значениями и итоговые (вычисленные) значения Mt, м	Описание закрепления точки
	содержатся в Едином государственном реестре недвижимости		определены в результате выполнения комплексных кадастровых работ				
	X	Y	X	Y			
1	2	3	4	5	6	7	8
н868У	—	—	512 065,32	2 251 912,86	Метод спутниковых геодезических измерений (определений)	Mt = 0,10	—
н871У	—	—	512 082,29	2 251 924,27			
н872У	—	—	512 072,08	2 251 939,98			
н873У	—	—	512 058,07	2 251 930,69			
н869У	—	—	512 055,20	2 251 928,69			
н868У	—	—	512 065,32	2 251 912,86			

2. Сведения о частях границ уточняемого земельного участка с кадастровым номером 73:19:083501:844 :

Обозначение части границ		Горизонтальное проложение (S), м	Описание прохождения части границ	Сведения о согласовании местоположения границ (согласовано/спорное)
от т.	до т.			
1	2	3	4	5
н868У	н871У	20,45	—	согласовано
н871У	н872У	18,74		
н872У	н873У	16,81		
н873У	н869У	3,50		
н869У	н868У	18,79		

3. Сведения о характеристиках уточняемого земельного участка с кадастровым номером 73:19:083501:844 :

№ п/п	Наименование характеристики земельного участка	Значение характеристики
1	2	3
1	2	3

1	2	3
1.	Адрес земельного участка	—
1.1.	Сведения о местоположении земельного участка (при отсутствии адреса) в структурированном в соответствии с федеральной информационной адресной системой виде	
1.2.	Дополнительные сведения о местоположении земельного участка	Ульяновская область, г. Ульяновск, садоводческое товарищество "Радуга" подлесная, участок 162
2.	Площадь земельного участка ± величина погрешности определения (вычисления) площади ($P \pm \Delta P$), м ²	383 ± 7,00
3.	Формула, примененная для вычисления предельной погрешности определения площади земельного участка, с подставленными значениями и итоговые (вычисленные) значения	$3,5 * 0,10 * \sqrt{(383,00)} = 7$
4.	Площадь земельного участка согласно сведениям Единого государственного реестра недвижимости (Ркад), м ²	386,00
5.	Оценка расхождения Р и Ркад ($P - P_{кад}$), м ²	3
6.	Предельный минимальный и максимальный размеры земельного участка (Рмин и Рмакс), м ²	— —
7.	Вид (виды) разрешенного использования	Для садоводства
7.1.	Дополнительные сведения об использовании земельного участка	—
8.	Кадастровый или иной государственный учетный номер (инвентарный) здания, сооружения, объекта незавершенного строительства, расположенного на земельном участке	—
9.	Сведения о земельных участках (землях общего пользования, территории общего пользования), посредством которых обеспечивается доступ	—
10.	Иные сведения	—
4. Пояснения к сведениям об уточняемом земельном участке с кадастровым номером		73:19:083501:844 :
1.	—	—

1. Сведения о характерных точках границ уточняемого земельного участка с кадастровым номером 73:19:083501:845 :
 Система координат МСК-73, зона 2 Зона № 2

Обозначение характерных точек границ	Координаты, м				Метод определения координат	Формулы, примененные для расчета средней квадратической погрешности определения координат характерных точек границ (Mt), с подставленными в такие формулы значениями и итоговые (вычисленные) значения Mt, м	Описание закрепления точки
	содержатся в Едином государственном реестре недвижимости		определены в результате выполнения комплексных кадастровых работ				
	X	Y	X	Y			
1	2	3	4	5	6	7	8
н871У	—	—	512 082,29	2 251 924,27	Метод спутниковых геодезических измерений (определений)	Mt = 0,10	—
н874У	—	—	512 098,93	2 251 934,88			
875	—	—	512 088,79	2 251 950,96			
н872У	—	—	512 072,08	2 251 939,98			
н871У	—	—	512 082,29	2 251 924,27			

2. Сведения о частях границ уточняемого земельного участка с кадастровым номером 73:19:083501:845 :

Обозначение части границ		Горизонтальное проложение (S), м	Описание прохождения части границ	Сведения о согласовании местоположения границ (согласовано/спорное)
от т.	до т.			
1	2	3	4	5
н871У	н874У	19,73	—	согласовано
н874У	875	19,01		
875	н872У	19,99		
н872У	н871У	18,74		

3. Сведения о характеристиках уточняемого земельного участка с кадастровым номером 73:19:083501:845 :

№ п/п	Наименование характеристики земельного участка	Значение характеристики
1	2	3
1	2	3

1	2	3
1.	Адрес земельного участка	—
1.1.	Сведения о местоположении земельного участка (при отсутствии адреса) в структурированном в соответствии с федеральной информационной адресной системой виде	
1.2.	Дополнительные сведения о местоположении земельного участка	Местоположение установлено относительно ориентира, расположенного в границах участка. Почтовый адрес ориентира: обл Ульяновская, р-н Ульяновский, Садоводческое товарищество "Радуга" подлесная, участок 163.
2.	Площадь земельного участка \pm величина погрешности определения (вычисления) площади ($P \pm \Delta P$), м ²	375 \pm 7,00
3.	Формула, примененная для вычисления предельной погрешности определения площади земельного участка, с подставленными значениями и итоговые (вычисленные) значения	$3,5 * 0,10 * \sqrt{(375,00)} = 7$
4.	Площадь земельного участка согласно сведениям Единого государственного реестра недвижимости (Ркад), м ²	360,00
5.	Оценка расхождения P и Ркад (P - Ркад), м ²	15
6.	Предельный минимальный и максимальный размеры земельного участка (Рмин и Рмакс), м ²	— —
7.	Вид (виды) разрешенного использования	Для садоводства
7.1.	Дополнительные сведения об использовании земельного участка	—
8.	Кадастровый или иной государственный учетный номер (инвентарный) здания, сооружения, объекта незавершенного строительства, расположенного на земельном участке	—
9.	Сведения о земельных участках (землях общего пользования, территории общего пользования), посредством которых обеспечивается доступ	—
10.	Иные сведения	—
4. Пояснения к сведениям об уточняемом земельном участке с кадастровым номером		73:19:083501:845 :
1.		—

1. Сведения о характерных точках границ уточняемого земельного участка с кадастровым номером 73:19:083501:846 :
 Система координат МСК-73, зона 2 Зона № 2

Обозначение характерных точек границ	Координаты, м				Метод определения координат	Формулы, примененные для расчета средней квадратической погрешности определения координат характерных точек границ (Mt), с подставленными в такие формулы значениями и итоговые (вычисленные) значения Mt, м	Описание закрепления точки
	содержатся в Едином государственном реестре недвижимости		определены в результате выполнения комплексных кадастровых работ				
	X	Y	X	Y			
1	2	3	4	5	6	7	8
н874У	—	—	512 098,93	2 251 934,88	Метод спутниковых геодезических измерений (определений)	Mt = 0,10	—
н876У	—	—	512 115,62	2 251 946,39			
877	—	—	512 105,77	2 251 962,18			
875	—	—	512 088,79	2 251 950,96			
н874У	—	—	512 098,93	2 251 934,88			

2. Сведения о частях границ уточняемого земельного участка с кадастровым номером 73:19:083501:846 :

Обозначение части границ		Горизонтальное проложение (S), м	Описание прохождения части границ	Сведения о согласовании местоположения границ (согласовано/спорное)
от т.	до т.			
1	2	3	4	5
н874У	н876У	20,27	—	согласовано
н876У	877	18,61		
877	875	20,35		
875	н874У	19,01		

3. Сведения о характеристиках уточняемого земельного участка с кадастровым номером 73:19:083501:846 :

№ п/п	Наименование характеристики земельного участка	Значение характеристики
1	2	3
1	2	3

1	2	3
1.	Адрес земельного участка	—
1.1.	Сведения о местоположении земельного участка (при отсутствии адреса) в структурированном в соответствии с федеральной информационной адресной системой виде	
1.2.	Дополнительные сведения о местоположении земельного участка	обл Ульяновская р-н Ульяновский Садоводческое товарищество "Радуга" подлесная участок 164
2.	Площадь земельного участка ± величина погрешности определения (вычисления) площади ($P \pm \Delta P$), м ²	382 ± 7,00
3.	Формула, примененная для вычисления предельной погрешности определения площади земельного участка, с подставленными значениями и итоговые (вычисленные) значения	$3,5 * 0,10 * \sqrt{(382,00)} = 7$
4.	Площадь земельного участка согласно сведениям Единого государственного реестра недвижимости (Ркад), м ²	360,00
5.	Оценка расхождения Р и Ркад ($P - P_{кад}$), м ²	22
6.	Предельный минимальный и максимальный размеры земельного участка (Рмин и Рмакс), м ²	— —
7.	Вид (виды) разрешенного использования	Для садоводства
7.1.	Дополнительные сведения об использовании земельного участка	—
8.	Кадастровый или иной государственный учетный номер (инвентарный) здания, сооружения, объекта незавершенного строительства, расположенного на земельном участке	—
9.	Сведения о земельных участках (землях общего пользования, территории общего пользования), посредством которых обеспечивается доступ	—
10.	Иные сведения	—
4. Пояснения к сведениям об уточняемом земельном участке с кадастровым номером		73:19:083501:846 :
1.	—	—

1. Сведения о характерных точках границ уточняемого земельного участка с кадастровым номером 73:19:083501:848 :
 Система координат МСК-73, зона 2 Зона № 2

Обозначение характерных точек границ	Координаты, м				Метод определения координат	Формулы, примененные для расчета средней квадратической погрешности определения координат характерных точек границ (Mt), с подставленными в такие формулы значениями и итоговые (вычисленные) значения Mt, м	Описание закрепления точки
	содержатся в Едином государственном реестре недвижимости		определены в результате выполнения комплексных кадастровых работ				
	X	Y	X	Y			
1	2	3	4	5	6	7	8
н876У	—	—	512 115,62	2 251 946,39	Метод спутниковых геодезических измерений (определений)	Mt = 0,10	—
н878У	—	—	512 132,02	2 251 957,70			
879	—	—	512 121,83	2 251 973,27			
877	—	—	512 105,77	2 251 962,18			
н876У	—	—	512 115,62	2 251 946,39			

2. Сведения о частях границ уточняемого земельного участка с кадастровым номером 73:19:083501:848 :

Обозначение части границ		Горизонтальное проложение (S), м	Описание прохождения части границ	Сведения о согласовании местоположения границ (согласовано/спорное)
от т.	до т.			
1	2	3	4	5
н876У	н878У	19,92	—	согласовано
н878У	879	18,61		
879	877	19,52		
877	н876У	18,61		

3. Сведения о характеристиках уточняемого земельного участка с кадастровым номером 73:19:083501:848 :

№ п/п	Наименование характеристики земельного участка	Значение характеристики
1	2	3
1	2	3

1	2	3
1.	Адрес земельного участка	—
1.1.	Сведения о местоположении земельного участка (при отсутствии адреса) в структурированном в соответствии с федеральной информационной адресной системой виде	
1.2.	Дополнительные сведения о местоположении земельного участка	Местоположение установлено относительно ориентира, расположенного в границах участка. Почтовый адрес ориентира: Ульяновская область, р-н Ульяновский, снт "Радуга" подлесная, уч. 165.
2.	Площадь земельного участка \pm величина погрешности определения (вычисления) площади ($P \pm \Delta P$), м ²	367 \pm 7,00
3.	Формула, примененная для вычисления предельной погрешности определения площади земельного участка, с подставленными значениями и итоговые (вычисленные) значения	$3,5 * 0,10 * \sqrt{(367,00)} = 7$
4.	Площадь земельного участка согласно сведениям Единого государственного реестра недвижимости (Ркад), м ²	374,00
5.	Оценка расхождения P и Ркад ($P - P_{кад}$), м ²	7
6.	Предельный минимальный и максимальный размеры земельного участка (Рмин и Рмакс), м ²	— —
7.	Вид (виды) разрешенного использования	Для садоводства
7.1.	Дополнительные сведения об использовании земельного участка	—
8.	Кадастровый или иной государственный учетный номер (инвентарный) здания, сооружения, объекта незавершенного строительства, расположенного на земельном участке	—
9.	Сведения о земельных участках (землях общего пользования, территории общего пользования), посредством которых обеспечивается доступ	—
10.	Иные сведения	—
4. Пояснения к сведениям об уточняемом земельном участке с кадастровым номером		73:19:083501:848 :
1.		—

1. Сведения о характерных точках границ уточняемого земельного участка с кадастровым номером 73:19:083501:849 :
 Система координат МСК-73, зона 2 Зона № 2

Обозначение характерных точек границ	Координаты, м				Метод определения координат	Формулы, примененные для расчета средней квадратической погрешности определения координат характерных точек границ (Mt), с подставленными в такие формулы значениями и итоговые (вычисленные) значения Mt, м	Описание закрепления точки
	содержатся в Едином государственном реестре недвижимости		определены в результате выполнения комплексных кадастровых работ				
	X	Y	X	Y			
1	2	3	4	5	6	7	8
н878У	—	—	512 132,02	2 251 957,70	Метод спутниковых геодезических измерений (определений)	Mt = 0,10	—
880	—	—	512 149,29	2 251 968,93			
881	—	—	512 140,15	2 251 984,07			
882	—	—	512 136,86	2 251 983,33			
879	—	—	512 121,83	2 251 973,27			
н878У	—	—	512 132,02	2 251 957,70			

2. Сведения о частях границ уточняемого земельного участка с кадастровым номером 73:19:083501:849 :

Обозначение части границ		Горизонтальное проложение (S), м	Описание прохождения части границ	Сведения о согласовании местоположения границ (согласовано/спорное)
от т.	до т.			
1	2	3	4	5
н878У	880	20,60	—	согласовано
880	881	17,68		
881	882	3,37		
882	879	18,09		
879	н878У	18,61		

3. Сведения о характеристиках уточняемого земельного участка с кадастровым номером 73:19:083501:849 :

№ п/п	Наименование характеристики земельного участка	Значение характеристики
1	2	3
1	2	3

1	2	3
1.	Адрес земельного участка	—
1.1.	Сведения о местоположении земельного участка (при отсутствии адреса) в структурированном в соответствии с федеральной информационной адресной системой виде	
1.2.	Дополнительные сведения о местоположении земельного участка	Ульяновская обл., р-н Ульяновский, садоводческое товарищество "Радуга" подлесная, участок 166
2.	Площадь земельного участка ± величина погрешности определения (вычисления) площади ($P \pm \Delta P$), м ²	391 ± 7,00
3.	Формула, примененная для вычисления предельной погрешности определения площади земельного участка, с подставленными значениями и итоговые (вычисленные) значения	$3,5 * 0,10 * \sqrt{(391,00)} = 7$
4.	Площадь земельного участка согласно сведениям Единого государственного реестра недвижимости (Ркад), м ²	384,00
5.	Оценка расхождения Р и Ркад ($P - P_{кад}$), м ²	7
6.	Предельный минимальный и максимальный размеры земельного участка (Рмин и Рмакс), м ²	— —
7.	Вид (виды) разрешенного использования	Для садоводства
7.1.	Дополнительные сведения об использовании земельного участка	—
8.	Кадастровый или иной государственный учетный номер (инвентарный) здания, сооружения, объекта незавершенного строительства, расположенного на земельном участке	—
9.	Сведения о земельных участках (землях общего пользования, территории общего пользования), посредством которых обеспечивается доступ	—
10.	Иные сведения	—
4. Пояснения к сведениям об уточняемом земельном участке с кадастровым номером		73:19:083501:849 :
1.	—	—

1. Сведения о характерных точках границ уточняемого земельного участка с кадастровым номером 73:19:083501:850 :
 Система координат МСК-73, зона 2 Зона № 2

Обозначение характерных точек границ	Координаты, м				Метод определения координат	Формулы, примененные для расчета средней квадратической погрешности определения координат характерных точек границ (Mt), с подставленными в такие формулы значениями и итоговые (вычисленные) значения Mt, м	Описание закрепления точки
	содержатся в Едином государственном реестре недвижимости		определены в результате выполнения комплексных кадастровых работ				
	X	Y	X	Y			
1	2	3	4	5	6	7	8
883	—	—	512 159,05	2 251 953,85	Метод спутниковых геодезических измерений (определений)	Mt = 0,10	—
880	—	—	512 149,29	2 251 968,93			
н878У	—	—	512 132,02	2 251 957,70			
884	—	—	512 141,61	2 251 941,84			
883	—	—	512 159,05	2 251 953,85			

2. Сведения о частях границ уточняемого земельного участка с кадастровым номером 73:19:083501:850 :

Обозначение части границ		Горизонтальное проложение (S), м	Описание прохождения части границ	Сведения о согласовании местоположения границ (согласовано/спорное)
от т.	до т.			
1	2	3	4	5
883	880	17,96	—	согласовано
880	н878У	20,60		
н878У	884	18,53		
884	883	21,18		

3. Сведения о характеристиках уточняемого земельного участка с кадастровым номером 73:19:083501:850 :

№ п/п	Наименование характеристики земельного участка	Значение характеристики
1	2	3
1	2	3

1	2	3
1.	Адрес земельного участка	—
1.1.	Сведения о местоположении земельного участка (при отсутствии адреса) в структурированном в соответствии с федеральной информационной адресной системой виде	
1.2.	Дополнительные сведения о местоположении земельного участка	обл Ульяновская р-н Ульяновский Садоводческое товарищество "Радуга" подлесная участок 167
2.	Площадь земельного участка ± величина погрешности определения (вычисления) площади ($P \pm \Delta P$), м ²	381 ± 7,00
3.	Формула, примененная для вычисления предельной погрешности определения площади земельного участка, с подставленными значениями и итоговые (вычисленные) значения	$3,5*0,10*\sqrt{(381,00)} = 7$
4.	Площадь земельного участка согласно сведениям Единого государственного реестра недвижимости (Ркад), м ²	393,00
5.	Оценка расхождения Р и Ркад ($P - P_{кад}$), м ²	12
6.	Предельный минимальный и максимальный размеры земельного участка (Рмин и Рмакс), м ²	— —
7.	Вид (виды) разрешенного использования	Для садоводства
7.1.	Дополнительные сведения об использовании земельного участка	—
8.	Кадастровый или иной государственный учетный номер (инвентарный) здания, сооружения, объекта незавершенного строительства, расположенного на земельном участке	—
9.	Сведения о земельных участках (землях общего пользования, территории общего пользования), посредством которых обеспечивается доступ	—
10.	Иные сведения	—
4. Пояснения к сведениям об уточняемом земельном участке с кадастровым номером		73:19:083501:850 :
1.	—	—

1. Сведения о характерных точках границ уточняемого земельного участка с кадастровым номером 73:19:083501:851 :
 Система координат МСК-73, зона 2 Зона № 2

Обозначение характерных точек границ	Координаты, м				Метод определения координат	Формулы, примененные для расчета средней квадратической погрешности определения координат характерных точек границ (Mt), с подставленными в такие формулы значениями и итоговые (вычисленные) значения Mt, м	Описание закрепления точки
	содержатся в Едином государственном реестре недвижимости		определены в результате выполнения комплексных кадастровых работ				
	X	Y	X	Y			
1	2	3	4	5	6	7	8
н885У	—	—	512 124,83	2 251 930,79	Метод спутниковых геодезических измерений (определений)	Mt = 0,10	—
н876У	—	—	512 115,62	2 251 946,39			
н874У	—	—	512 098,93	2 251 934,88			
887	—	—	512 108,42	2 251 919,84			
888	—	—	512 115,20	2 251 924,50			
889	—	—	512 120,42	2 251 927,83			
н885У	—	—	512 124,83	2 251 930,79			

2. Сведения о частях границ уточняемого земельного участка с кадастровым номером 73:19:083501:851 :

Обозначение части границ		Горизонтальное проложение (S), м	Описание прохождения части границ	Сведения о согласовании местоположения границ (согласовано/спорное)
от т.	до т.			
1	2	3	4	5
н885У	н876У	18,12	—	согласовано
н876У	н874У	20,27		
н874У	887	17,78		
887	888	8,23		
888	889	6,19		
889	н885У	5,31		

3. Сведения о характеристиках уточняемого земельного участка с кадастровым номером 73:19:083501:851 :

№ п/п	Наименование характеристики земельного участка	Значение характеристики
1	2	3
1.	Адрес земельного участка	—
1.1.	Сведения о местоположении земельного участка (при отсутствии адреса) в структурированном в соответствии с федеральной информационной адресной системой виде	
1.2.	Дополнительные сведения о местоположении земельного участка	обл. Ульяновская, р-н Ульяновский, Садоводческое товарищество "Радуга" подлесная, участок 169
2.	Площадь земельного участка ± величина погрешности определения (вычисления) площади ($P \pm \Delta P$), м ²	358 ± 7,00
3.	Формула, примененная для вычисления предельной погрешности определения площади земельного участка, с подставленными значениями и итоговые (вычисленные) значения	$3,5 * 0,10 * \sqrt{(358,00)} = 7$
4.	Площадь земельного участка согласно сведениям Единого государственного реестра недвижимости (Ркад), м ²	385,00
5.	Оценка расхождения Р и Ркад ($P - P_{кад}$), м ²	27
6.	Предельный минимальный и максимальный размеры земельного участка (Рмин и Рмакс), м ²	— —
7.	Вид (виды) разрешенного использования	Для садоводства
7.1.	Дополнительные сведения об использовании земельного участка	—
8.	Кадастровый или иной государственный учетный номер (инвентарный) здания, сооружения, объекта незавершенного строительства, расположенного на земельном участке	—
9.	Сведения о земельных участках (землях общего пользования, территории общего пользования), посредством которых обеспечивается доступ	—
10.	Иные сведения	—

4. Пояснения к сведениям об уточняемом земельном участке с кадастровым номером 73:19:083501:851 :

1.	—
----	---

1. Сведения о характерных точках границ уточняемого земельного участка с кадастровым номером 73:19:083501:852 :
 Система координат МСК-73, зона 2 Зона № 2

Обозначение характерных точек границ	Координаты, м				Метод определения координат	Формулы, примененные для расчета средней квадратической погрешности определения координат характерных точек границ (Mt), с подставленными в такие формулы значениями и итоговые (вычисленные) значения Mt, м	Описание закрепления точки
	содержатся в Едином государственном реестре недвижимости		определены в результате выполнения комплексных кадастровых работ				
	X	Y	X	Y			
1	2	3	4	5	6	7	8
887	—	—	512 108,42	2 251 919,84	Метод спутниковых геодезических измерений (определений)	Mt = 0,10	—
н874У	—	—	512 098,93	2 251 934,88			
н871У	—	—	512 082,29	2 251 924,27			
890	—	—	512 091,66	2 251 909,53			
891	—	—	512 100,41	2 251 914,89			
887	—	—	512 108,42	2 251 919,84			

2. Сведения о частях границ уточняемого земельного участка с кадастровым номером 73:19:083501:852 :

Обозначение части границ		Горизонтальное проложение (S), м	Описание прохождения части границ	Сведения о согласовании местоположения границ (согласовано/спорное)
от т.	до т.			
1	2	3	4	5
887	н874У	17,78	—	согласовано
н874У	н871У	19,73		
н871У	890	17,47		
890	891	10,26		
891	887	9,42		

3. Сведения о характеристиках уточняемого земельного участка с кадастровым номером 73:19:083501:852 :

№ п/п	Наименование характеристики земельного участка	Значение характеристики
1	2	3

1	2	3
1.	Адрес земельного участка	—
1.1.	Сведения о местоположении земельного участка (при отсутствии адреса) в структурированном в соответствии с федеральной информационной адресной системой виде	
1.2.	Дополнительные сведения о местоположении земельного участка	Местоположение установлено относительно ориентира, расположенного в границах участка. Почтовый адрес ориентира: обл Ульяновская р-н Ульяновский Садоводческое товарищество "Радуга" подлесная участок 170.
2.	Площадь земельного участка \pm величина погрешности определения (вычисления) площади ($P \pm \Delta P$), м ²	347 \pm 7,00
3.	Формула, примененная для вычисления предельной погрешности определения площади земельного участка, с подставленными значениями и итоговые (вычисленные) значения	$3,5 * 0,10 * \sqrt{(347,00)} = 7$
4.	Площадь земельного участка согласно сведениям Единого государственного реестра недвижимости (Ркад), м ²	370,00
5.	Оценка расхождения P и Ркад ($P - P_{кад}$), м ²	23
6.	Предельный минимальный и максимальный размеры земельного участка (Рмин и Рмакс), м ²	— —
7.	Вид (виды) разрешенного использования	Для садоводства
7.1.	Дополнительные сведения об использовании земельного участка	—
8.	Кадастровый или иной государственный учетный номер (инвентарный) здания, сооружения, объекта незавершенного строительства, расположенного на земельном участке	—
9.	Сведения о земельных участках (землях общего пользования, территории общего пользования), посредством которых обеспечивается доступ	—
10.	Иные сведения	—
4. Пояснения к сведениям об уточняемом земельном участке с кадастровым номером		73:19:083501:852 :
1.		—

1. Сведения о характерных точках границ уточняемого земельного участка с кадастровым номером 73:19:083501:853 :
 Система координат МСК-73, зона 2 Зона № 2

Обозначение характерных точек границ	Координаты, м				Метод определения координат	Формулы, примененные для расчета средней квадратической погрешности определения координат характерных точек границ (Mt), с подставленными в такие формулы значениями и итоговые (вычисленные) значения Mt, м	Описание закрепления точки
	содержатся в Едином государственном реестре недвижимости		определены в результате выполнения комплексных кадастровых работ				
	X	Y	X	Y			
1	2	3	4	5	6	7	8
890	—	—	512 091,66	2 251 909,53	Метод спутниковых геодезических измерений (определений)	Mt = 0,10	—
н871У	—	—	512 082,29	2 251 924,27			
н868У	—	—	512 065,32	2 251 912,86			
892	—	—	512 074,88	2 251 897,82			
890	—	—	512 091,66	2 251 909,53			

2. Сведения о частях границ уточняемого земельного участка с кадастровым номером 73:19:083501:853 :

Обозначение части границ		Горизонтальное проложение (S), м	Описание прохождения части границ	Сведения о согласовании местоположения границ (согласовано/спорное)
от т.	до т.			
1	2	3	4	5
890	н871У	17,47	—	согласовано
н871У	н868У	20,45		
н868У	892	17,82		
892	890	20,46		

3. Сведения о характеристиках уточняемого земельного участка с кадастровым номером 73:19:083501:853 :

№ п/п	Наименование характеристики земельного участка	Значение характеристики
1	2	3
1	2	3

1	2	3
1.	Адрес земельного участка	—
1.1.	Сведения о местоположении земельного участка (при отсутствии адреса) в структурированном в соответствии с федеральной информационной адресной системой виде	
1.2.	Дополнительные сведения о местоположении земельного участка	Местоположение установлено относительно ориентира, расположенного в границах участка. Почтовый адрес ориентира: обл Ульяновская р-н Ульяновский Садоводческое товарищество "Радуга" подлесная участок 171.
2.	Площадь земельного участка \pm величина погрешности определения (вычисления) площади ($P \pm \Delta P$), м ²	361 \pm 7,00
3.	Формула, примененная для вычисления предельной погрешности определения площади земельного участка, с подставленными значениями и итоговые (вычисленные) значения	$3,5 * 0,10 * \sqrt{(361,00)} = 7$
4.	Площадь земельного участка согласно сведениям Единого государственного реестра недвижимости (Ркад), м ²	389,00
5.	Оценка расхождения P и Ркад (P - Ркад), м ²	28
6.	Предельный минимальный и максимальный размеры земельного участка (Рмин и Рмакс), м ²	— —
7.	Вид (виды) разрешенного использования	Для садоводства
7.1.	Дополнительные сведения об использовании земельного участка	—
8.	Кадастровый или иной государственный учетный номер (инвентарный) здания, сооружения, объекта незавершенного строительства, расположенного на земельном участке	—
9.	Сведения о земельных участках (землях общего пользования, территории общего пользования), посредством которых обеспечивается доступ	—
10.	Иные сведения	—
4. Пояснения к сведениям об уточняемом земельном участке с кадастровым номером		73:19:083501:853 :
1.		—

1. Сведения о характерных точках границ уточняемого земельного участка с кадастровым номером 73:19:083501:854 :
 Система координат МСК-73, зона 2 Зона № 2

Обозначение характерных точек границ	Координаты, м				Метод определения координат	Формулы, примененные для расчета средней квадратической погрешности определения координат характерных точек границ (Mt), с подставленными в такие формулы значениями и итоговые (вычисленные) значения Mt, м	Описание закрепления точки
	содержатся в Едином государственном реестре недвижимости		определены в результате выполнения комплексных кадастровых работ				
	X	Y	X	Y			
1	2	3	4	5	6	7	8
892	—	—	512 074,88	2 251 897,82	Метод спутниковых геодезических измерений (определений)	Mt = 0,10	—
н868У	—	—	512 065,32	2 251 912,86			
н866У	—	—	512 048,61	2 251 902,45			
893	—	—	512 058,14	2 251 886,71			
894	—	—	512 064,13	2 251 890,49			
892	—	—	512 074,88	2 251 897,82			

2. Сведения о частях границ уточняемого земельного участка с кадастровым номером 73:19:083501:854 :

Обозначение части границ		Горизонтальное проложение (S), м	Описание прохождения части границ	Сведения о согласовании местоположения границ (согласовано/спорное)
от т.	до т.			
1	2	3	4	5
892	н868У	17,82	—	согласовано
н868У	н866У	19,69		
н866У	893	18,40		
893	894	7,08		
894	892	13,01		

3. Сведения о характеристиках уточняемого земельного участка с кадастровым номером 73:19:083501:854 :

№ п/п	Наименование характеристики земельного участка	Значение характеристики
1	2	3
1	2	3

1	2	3
1.	Адрес земельного участка	—
1.1.	Сведения о местоположении земельного участка (при отсутствии адреса) в структурированном в соответствии с федеральной информационной адресной системой виде	
1.2.	Дополнительные сведения о местоположении земельного участка	Ульяновская область, г. Ульяновск, садоводческое товарищество "Радуга" подлесная, участок 172
2.	Площадь земельного участка ± величина погрешности определения (вычисления) площади ($P \pm \Delta P$), м ²	362 ± 7,00
3.	Формула, примененная для вычисления предельной погрешности определения площади земельного участка, с подставленными значениями и итоговые (вычисленные) значения	$3,5 * 0,10 * \sqrt{(362,00)} = 7$
4.	Площадь земельного участка согласно сведениям Единого государственного реестра недвижимости (Ркад), м ²	360,00
5.	Оценка расхождения Р и Ркад ($P - P_{кад}$), м ²	2
6.	Предельный минимальный и максимальный размеры земельного участка (Рмин и Рмакс), м ²	— —
7.	Вид (виды) разрешенного использования	Для коллективного садоводства
7.1.	Дополнительные сведения об использовании земельного участка	—
8.	Кадастровый или иной государственный учетный номер (инвентарный) здания, сооружения, объекта незавершенного строительства, расположенного на земельном участке	—
9.	Сведения о земельных участках (землях общего пользования, территории общего пользования), посредством которых обеспечивается доступ	—
10.	Иные сведения	—
4. Пояснения к сведениям об уточняемом земельном участке с кадастровым номером		73:19:083501:854 :
1.	—	—

1. Сведения о характерных точках границ уточняемого земельного участка с кадастровым номером 73:19:083501:855 :
 Система координат МСК-73, зона 2 Зона № 2

Обозначение характерных точек границ	Координаты, м				Метод определения координат	Формулы, примененные для расчета средней квадратической погрешности определения координат характерных точек границ (Mt), с подставленными в такие формулы значениями и итоговые (вычисленные) значения Mt, м	Описание закрепления точки
	содержатся в Едином государственном реестре недвижимости		определены в результате выполнения комплексных кадастровых работ				
	X	Y	X	Y			
1	2	3	4	5	6	7	8
893	—	—	512 058,14	2 251 886,71	Метод спутниковых геодезических измерений (определений)	Mt = 0,10	—
н866У	—	—	512 048,61	2 251 902,45			
н863У	—	—	512 032,03	2 251 890,78			
895	—	—	512 041,71	2 251 875,76			
893	—	—	512 058,14	2 251 886,71			

2. Сведения о частях границ уточняемого земельного участка с кадастровым номером 73:19:083501:855 :

Обозначение части границ		Горизонтальное проложение (S), м	Описание прохождения части границ	Сведения о согласовании местоположения границ (согласовано/спорное)
от т.	до т.			
1	2	3	4	5
893	н866У	18,40	—	согласовано
н866У	н863У	20,28		
н863У	895	17,87		
895	893	19,74		

3. Сведения о характеристиках уточняемого земельного участка с кадастровым номером 73:19:083501:855 :

№ п/п	Наименование характеристики земельного участка	Значение характеристики
1	2	3
1	2	3

1	2	3
1.	Адрес земельного участка	—
1.1.	Сведения о местоположении земельного участка (при отсутствии адреса) в структурированном в соответствии с федеральной информационной адресной системой виде	
1.2.	Дополнительные сведения о местоположении земельного участка	обл Ульяновская р-н Ульяновский Садоводческое товарищество "Радуга" подлесная участок 173
2.	Площадь земельного участка ± величина погрешности определения (вычисления) площади ($P \pm \Delta P$), м ²	362 ± 7,00
3.	Формула, примененная для вычисления предельной погрешности определения площади земельного участка, с подставленными значениями и итоговые (вычисленные) значения	$3,5 * 0,10 * \sqrt{(362,00)} = 7$
4.	Площадь земельного участка согласно сведениям Единого государственного реестра недвижимости (Ркад), м ²	360,00
5.	Оценка расхождения Р и Ркад ($P - P_{кад}$), м ²	2
6.	Предельный минимальный и максимальный размеры земельного участка (Рмин и Рмакс), м ²	— —
7.	Вид (виды) разрешенного использования	Для садоводства
7.1.	Дополнительные сведения об использовании земельного участка	—
8.	Кадастровый или иной государственный учетный номер (инвентарный) здания, сооружения, объекта незавершенного строительства, расположенного на земельном участке	—
9.	Сведения о земельных участках (землях общего пользования, территории общего пользования), посредством которых обеспечивается доступ	—
10.	Иные сведения	—
4. Пояснения к сведениям об уточняемом земельном участке с кадастровым номером		73:19:083501:855 :
1.	—	—

1. Сведения о характерных точках границ уточняемого земельного участка с кадастровым номером 73:19:083501:856 :
 Система координат МСК-73, зона 2 Зона № 2

Обозначение характерных точек границ	Координаты, м				Метод определения координат	Формулы, примененные для расчета средней квадратической погрешности определения координат характерных точек границ (Mt), с подставленными в такие формулы значениями и итоговые (вычисленные) значения Mt, м	Описание закрепления точки
	содержатся в Едином государственном реестре недвижимости		определены в результате выполнения комплексных кадастровых работ				
	X	Y	X	Y			
1	2	3	4	5	6	7	8
895	—	—	512 041,71	2 251 875,76	Метод спутниковых геодезических измерений (определений)	Mt = 0,10	—
н863У	—	—	512 032,03	2 251 890,78			
н859У	—	—	512 015,23	2 251 879,65			
896	—	—	512 025,03	2 251 864,28			
897	—	—	512 035,29	2 251 871,70			
895	—	—	512 041,71	2 251 875,76			

2. Сведения о частях границ уточняемого земельного участка с кадастровым номером 73:19:083501:856 :

Обозначение части границ		Горизонтальное проложение (S), м	Описание прохождения части границ	Сведения о согласовании местоположения границ (согласовано/спорное)
от т.	до т.			
1	2	3	4	5
895	н863У	17,87	—	согласовано
н863У	н859У	20,15		
н859У	896	18,23		
896	897	12,66		
897	895	7,60		

3. Сведения о характеристиках уточняемого земельного участка с кадастровым номером 73:19:083501:856 :

№ п/п	Наименование характеристики земельного участка	Значение характеристики
1	2	3

1	2	3
1.	Адрес земельного участка	—
1.1.	Сведения о местоположении земельного участка (при отсутствии адреса) в структурированном в соответствии с федеральной информационной адресной системой виде	
1.2.	Дополнительные сведения о местоположении земельного участка	обл Ульяновская р-н Ульяновский Садоводческое товарищество "Радуга" подлесная участок 174
2.	Площадь земельного участка ± величина погрешности определения (вычисления) площади ($P \pm \Delta P$), м ²	361 ± 7,00
3.	Формула, примененная для вычисления предельной погрешности определения площади земельного участка, с подставленными значениями и итоговые (вычисленные) значения	$3,5*0,10*\sqrt{(361,00)} = 7$
4.	Площадь земельного участка согласно сведениям Единого государственного реестра недвижимости (Ркад), м ²	371,00
5.	Оценка расхождения Р и Ркад ($P - P_{кад}$), м ²	10
6.	Предельный минимальный и максимальный размеры земельного участка (Рмин и Рмакс), м ²	— —
7.	Вид (виды) разрешенного использования	Для садоводства
7.1.	Дополнительные сведения об использовании земельного участка	—
8.	Кадастровый или иной государственный учетный номер (инвентарный) здания, сооружения, объекта незавершенного строительства, расположенного на земельном участке	—
9.	Сведения о земельных участках (землях общего пользования, территории общего пользования), посредством которых обеспечивается доступ	—
10.	Иные сведения	—
4. Пояснения к сведениям об уточняемом земельном участке с кадастровым номером		73:19:083501:856 :
1.	—	—

1. Сведения о характерных точках границ уточняемого земельного участка с кадастровым номером 73:19:083501:857 :
 Система координат МСК-73, зона 2 Зона № 2

Обозначение характерных точек границ	Координаты, м				Метод определения координат	Формулы, примененные для расчета средней квадратической погрешности определения координат характерных точек границ (Mt), с подставленными в такие формулы значениями и итоговые (вычисленные) значения Mt, м	Описание закрепления точки
	содержатся в Едином государственном реестре недвижимости		определены в результате выполнения комплексных кадастровых работ				
	X	Y	X	Y			
1	2	3	4	5	6	7	8
896	—	—	512 025,03	2 251 864,28	Метод спутниковых геодезических измерений (определений)	Mt = 0,10	—
н859У	—	—	512 015,23	2 251 879,65			
858	—	—	511 998,73	2 251 868,92		0,10	
898	—	—	512 008,65	2 251 853,64			
899	—	—	512 016,01	2 251 858,65		Mt = 0,10	
900	—	—	512 022,22	2 251 862,70			
896	—	—	512 025,03	2 251 864,28			

2. Сведения о частях границ уточняемого земельного участка с кадастровым номером 73:19:083501:857 :

Обозначение части границ		Горизонтальное проложение (S), м	Описание прохождения части границ	Сведения о согласовании местоположения границ (согласовано/спорное)
от т.	до т.			
1	2	3	4	5
896	н859У	18,23	—	согласовано
н859У	858	19,68		
858	898	18,22		
898	899	8,90		
899	900	7,41		
900	896	3,22		

3. Сведения о характеристиках уточняемого земельного участка с кадастровым номером 73:19:083501:857 :

№ п/п	Наименование характеристики земельного участка	Значение характеристики
1	2	3
1.	Адрес земельного участка	—
1.1.	Сведения о местоположении земельного участка (при отсутствии адреса) в структурированном в соответствии с федеральной информационной адресной системой виде	
1.2.	Дополнительные сведения о местоположении земельного участка	Местоположение установлено относительно ориентира, расположенного в границах участка. Почтовый адрес ориентира: обл Ульяновская р-н Ульяновский Садоводческое товарищество "Радуга" подлесная участок 175.
2.	Площадь земельного участка ± величина погрешности определения (вычисления) площади ($P \pm \Delta P$), м ²	355 ± 7,00
3.	Формула, примененная для вычисления предельной погрешности определения площади земельного участка, с подставленными значениями и итоговые (вычисленные) значения	$3,5 * 0,10 * \sqrt{(355,00)} = 7$
4.	Площадь земельного участка согласно сведениям Единого государственного реестра недвижимости (Ркад), м ²	368,00
5.	Оценка расхождения Р и Ркад ($P - P_{кад}$), м ²	13
6.	Предельный минимальный и максимальный размеры земельного участка (Рмин и Рмакс), м ²	— —
7.	Вид (виды) разрешенного использования	Для садоводства
7.1.	Дополнительные сведения об использовании земельного участка	—
8.	Кадастровый или иной государственный учетный номер (инвентарный) здания, сооружения, объекта незавершенного строительства, расположенного на земельном участке	—
9.	Сведения о земельных участках (землях общего пользования, территории общего пользования), посредством которых обеспечивается доступ	—
10.	Иные сведения	—

4. Пояснения к сведениям об уточняемом земельном участке с кадастровым номером 73:19:083501:857 :

1.	—
----	---

1. Сведения о характерных точках границ уточняемого земельного участка с кадастровым номером 73:19:083501:860 :
 Система координат МСК-73, зона 2 Зона № 2

Обозначение характерных точек границ	Координаты, м				Метод определения координат	Формулы, примененные для расчета средней квадратической погрешности определения координат характерных точек границ (Mt), с подставленными в такие формулы значениями и итоговые (вычисленные) значения Mt, м	Описание закрепления точки
	содержатся в Едином государственном реестре недвижимости		определены в результате выполнения комплексных кадастровых работ				
	X	Y	X	Y			
1	2	3	4	5	6	7	8
901	—	—	511 975,32	2 251 831,24	Метод спутниковых геодезических измерений (определений)	Mt = 0,10	—
852	—	—	511 965,37	2 251 846,55			
н856У	—	—	511 944,57	2 251 832,01			
902	—	—	511 952,42	2 251 820,18			
903	—	—	511 954,83	2 251 818,74			
904	—	—	511 957,37	2 251 819,15			
905	—	—	511 970,08	2 251 827,80			
901	—	—	511 975,32	2 251 831,24			

2. Сведения о частях границ уточняемого земельного участка с кадастровым номером 73:19:083501:860 :

Обозначение части границ		Горизонтальное проложение (S), м	Описание прохождения части границ	Сведения о согласовании местоположения границ (согласовано/спорное)
от т.	до т.			
1	2	3	4	5
901	852	18,26	—	согласовано
852	н856У	25,38		
н856У	902	14,20		
902	903	2,81		

1	2	3	4	5
903	904	2,57	—	согласовано
904	905	15,37		
905	901	6,27		

3. Сведения о характеристиках уточняемого земельного участка с кадастровым номером 73:19:083501:860 :

№ п/п	Наименование характеристики земельного участка	Значение характеристики
1	2	3
1.	Адрес земельного участка	—
1.1.	Сведения о местоположении земельного участка (при отсутствии адреса) в структурированном в соответствии с федеральной информационной адресной системой виде	
1.2.	Дополнительные сведения о местоположении земельного участка	Местоположение установлено относительно ориентира, расположенного в границах участка. Почтовый адрес ориентира: обл Ульяновская р-н Ульяновский Садоводческое товарищество "Радуга" подлесная участок 178.
2.	Площадь земельного участка ± величина погрешности определения (вычисления) площади ($P \pm \Delta P$), м ²	451 ± 7,00
3.	Формула, примененная для вычисления предельной погрешности определения площади земельного участка, с подставленными значениями и итоговые (вычисленные) значения	$3,5 * 0,10 * \sqrt{(451,00)} = 7$
4.	Площадь земельного участка согласно сведениям Единого государственного реестра недвижимости (Ркад), м ²	468,00
5.	Оценка расхождения Р и Ркад ($P - P_{кад}$), м ²	17
6.	Предельный минимальный и максимальный размеры земельного участка (Рмин и Рмакс), м ²	— —
7.	Вид (виды) разрешенного использования	Для садоводства
7.1.	Дополнительные сведения об использовании земельного участка	—
8.	Кадастровый или иной государственный учетный номер (инвентарный) здания, сооружения, объекта незавершенного строительства, расположенного на земельном участке	—
9.	Сведения о земельных участках (землях общего пользования, территории общего пользования), посредством которых обеспечивается доступ	—
10.	Иные сведения	—

4. Пояснения к сведениям об уточняемом земельном участке с кадастровым номером 73:19:083501:860 :

1.	—
----	---

1. Сведения о характерных точках границ уточняемого земельного участка с кадастровым номером 73:19:083501:861 :
 Система координат МСК-73, зона 2 Зона № 2

Обозначение характерных точек границ	Координаты, м				Метод определения координат	Формулы, примененные для расчета средней квадратической погрешности определения координат характерных точек границ (Mt), с подставленными в такие формулы значениями и итоговые (вычисленные) значения Mt, м	Описание закрепления точки
	содержатся в Едином государственном реестре недвижимости		определены в результате выполнения комплексных кадастровых работ				
	X	Y	X	Y			
1	2	3	4	5	6	7	8
н908У	—	—	511 987,00	2 251 813,29	Метод спутниковых геодезических измерений (определений)	Mt = 0,10	—
911	—	—	511 976,95	2 251 828,32			
н916У	—	—	511 971,09	2 251 823,81			
н917У	—	—	511 959,77	2 251 816,29			
н918У	—	—	511 958,66	2 251 814,86			
н919У	—	—	511 958,45	2 251 811,29			
н920У	—	—	511 967,44	2 251 800,22			
н908У	—	—	511 987,00	2 251 813,29			

2. Сведения о частях границ уточняемого земельного участка с кадастровым номером 73:19:083501:861 :

Обозначение части границ		Горизонтальное проложение (S), м	Описание прохождения части границ	Сведения о согласовании местоположения границ (согласовано/спорное)
от т.	до т.			
1	2	3	4	5
н908У	911	18,08	—	согласовано
911	н916У	7,39		
н916У	н917У	13,59		
н917У	н918У	1,81		

1	2	3	4	5
н918У	н919У	3,58	—	согласовано
н919У	н920У	14,26		
н920У	н908У	23,52		

3. Сведения о характеристиках уточняемого земельного участка с кадастровым номером 73:19:083501:861 :

№ п/п	Наименование характеристики земельного участка	Значение характеристики
1	2	3
1.	Адрес земельного участка	—
1.1.	Сведения о местоположении земельного участка (при отсутствии адреса) в структурированном в соответствии с федеральной информационной адресной системой виде	
1.2.	Дополнительные сведения о местоположении земельного участка	Ульяновская область, г. Ульяновск, садоводческое товарищество "Радуга" подлесная, участок 179
2.	Площадь земельного участка ± величина погрешности определения (вычисления) площади ($P \pm \Delta P$), м ²	425 ± 7,00
3.	Формула, примененная для вычисления предельной погрешности определения площади земельного участка, с подставленными значениями и итоговые (вычисленные) значения	$3,5 * 0,10 * \sqrt{(425,00)} = 7$
4.	Площадь земельного участка согласно сведениям Единого государственного реестра недвижимости (Ркад), м ²	440,00
5.	Оценка расхождения Р и Ркад ($P - P_{кад}$), м ²	15
6.	Предельный минимальный и максимальный размеры земельного участка ($P_{мин}$ и $P_{макс}$), м ²	— —
7.	Вид (виды) разрешенного использования	Для садоводства
7.1.	Дополнительные сведения об использовании земельного участка	—
8.	Кадастровый или иной государственный учетный номер (инвентарный) здания, сооружения, объекта незавершенного строительства, расположенного на земельном участке	—
9.	Сведения о земельных участках (землях общего пользования, территории общего пользования), посредством которых обеспечивается доступ	—
10.	Иные сведения	—

4. Пояснения к сведениям об уточняемом земельном участке с кадастровым номером 73:19:083501:861 :

1.	—
----	---

1. Сведения о характерных точках границ уточняемого земельного участка с кадастровым номером 73:19:083501:862 :
 Система координат МСК-73, зона 2 Зона № 2

Обозначение характерных точек границ	Координаты, м				Метод определения координат	Формулы, примененные для расчета средней квадратической погрешности определения координат характерных точек границ (Mt), с подставленными в такие формулы значениями и итоговые (вычисленные) значения Mt, м	Описание закрепления точки
	содержатся в Едином государственном реестре недвижимости		определены в результате выполнения комплексных кадастровых работ				
	X	Y	X	Y			
1	2	3	4	5	6	7	8
н907У	—	—	512 003,58	2 251 823,68	Метод спутниковых геодезических измерений (определений)	Mt = 0,10	—
910	—	—	511 993,58	2 251 839,16			
911	—	—	511 976,95	2 251 828,32			
н908У	—	—	511 987,00	2 251 813,29			
н907У	—	—	512 003,58	2 251 823,68			

2. Сведения о частях границ уточняемого земельного участка с кадастровым номером 73:19:083501:862 :

Обозначение части границ		Горизонтальное проложение (S), м	Описание прохождения части границ	Сведения о согласовании местоположения границ (согласовано/спорное)
от т.	до т.			
1	2	3	4	5
н907У	910	18,43	—	согласовано
910	911	19,85		
911	н908У	18,08		
н908У	н907У	19,57		

3. Сведения о характеристиках уточняемого земельного участка с кадастровым номером 73:19:083501:862 :

№ п/п	Наименование характеристики земельного участка	Значение характеристики
1	2	3
1	2	3

1	2	3
1.	Адрес земельного участка	—
1.1.	Сведения о местоположении земельного участка (при отсутствии адреса) в структурированном в соответствии с федеральной информационной адресной системой виде	
1.2.	Дополнительные сведения о местоположении земельного участка	Ульяновская область, г. Ульяновск, садоводческое товарищество "Радуга" подлесная, участок 180
2.	Площадь земельного участка ± величина погрешности определения (вычисления) площади ($P \pm \Delta P$), м ²	360 ± 7,00
3.	Формула, примененная для вычисления предельной погрешности определения площади земельного участка, с подставленными значениями и итоговые (вычисленные) значения	$3,5 * 0,10 * \sqrt{(360,00)} = 7$
4.	Площадь земельного участка согласно сведениям Единого государственного реестра недвижимости (Ркад), м ²	371,00
5.	Оценка расхождения Р и Ркад ($P - P_{кад}$), м ²	11
6.	Предельный минимальный и максимальный размеры земельного участка (Рмин и Рмакс), м ²	— —
7.	Вид (виды) разрешенного использования	Для садоводства
7.1.	Дополнительные сведения об использовании земельного участка	—
8.	Кадастровый или иной государственный учетный номер (инвентарный) здания, сооружения, объекта незавершенного строительства, расположенного на земельном участке	73:19:083501:1337
9.	Сведения о земельных участках (землях общего пользования, территории общего пользования), посредством которых обеспечивается доступ	—
10.	Иные сведения	—
4. Пояснения к сведениям об уточняемом земельном участке с кадастровым номером		73:19:083501:862 :
1.		—

1. Сведения о характерных точках границ уточняемого земельного участка с кадастровым номером 73:19:083501:863 :
 Система координат МСК-73, зона 2 Зона № 2

Обозначение характерных точек границ	Координаты, м				Метод определения координат	Формулы, примененные для расчета средней квадратической погрешности определения координат характерных точек границ (Mt), с подставленными в такие формулы значениями и итоговые (вычисленные) значения Mt, м	Описание закрепления точки
	содержатся в Едином государственном реестре недвижимости		определены в результате выполнения комплексных кадастровых работ				
	X	Y	X	Y			
1	2	3	4	5	6	7	8
н907У	—	—	512 003,58	2 251 823,68	Метод спутниковых геодезических измерений (определений)	Mt = 0,10	—
н912У	—	—	512 019,74	2 251 834,67			
913	—	—	512 010,18	2 251 850,18			
910	—	—	511 993,58	2 251 839,16			
н907У	—	—	512 003,58	2 251 823,68			

2. Сведения о частях границ уточняемого земельного участка с кадастровым номером 73:19:083501:863 :

Обозначение части границ		Горизонтальное проложение (S), м	Описание прохождения части границ	Сведения о согласовании местоположения границ (согласовано/спорное)
от т.	до т.			
1	2	3	4	5
н907У	н912У	19,54	—	согласовано
н912У	913	18,22		
913	910	19,92		
910	н907У	18,43		

3. Сведения о характеристиках уточняемого земельного участка с кадастровым номером 73:19:083501:863 :

№ п/п	Наименование характеристики земельного участка	Значение характеристики
1	2	3
1	2	3

1	2	3
1.	Адрес земельного участка	—
1.1.	Сведения о местоположении земельного участка (при отсутствии адреса) в структурированном в соответствии с федеральной информационной адресной системой виде	
1.2.	Дополнительные сведения о местоположении земельного участка	Ульяновская область, г. Ульяновск, садоводческое товарищество "Радуга" подлесная, участок 181
2.	Площадь земельного участка ± величина погрешности определения (вычисления) площади ($P \pm \Delta P$), м ²	361 ± 7,00
3.	Формула, примененная для вычисления предельной погрешности определения площади земельного участка, с подставленными значениями и итоговые (вычисленные) значения	$3,5 * 0,10 * \sqrt{(361,00)} = 7$
4.	Площадь земельного участка согласно сведениям Единого государственного реестра недвижимости (Ркад), м ²	364,00
5.	Оценка расхождения Р и Ркад ($P - P_{кад}$), м ²	3
6.	Предельный минимальный и максимальный размеры земельного участка (Рмин и Рмакс), м ²	— —
7.	Вид (виды) разрешенного использования	Для садоводства
7.1.	Дополнительные сведения об использовании земельного участка	—
8.	Кадастровый или иной государственный учетный номер (инвентарный) здания, сооружения, объекта незавершенного строительства, расположенного на земельном участке	—
9.	Сведения о земельных участках (землях общего пользования, территории общего пользования), посредством которых обеспечивается доступ	—
10.	Иные сведения	—
4. Пояснения к сведениям об уточняемом земельном участке с кадастровым номером		73:19:083501:863 :
1.	—	—

1. Сведения о характерных точках границ уточняемого земельного участка с кадастровым номером 73:19:083501:864 :
 Система координат МСК-73, зона 2 Зона № 2

Обозначение характерных точек границ	Координаты, м				Метод определения координат	Формулы, примененные для расчета средней квадратической погрешности определения координат характерных точек границ (Mt), с подставленными в такие формулы значениями и итоговые (вычисленные) значения Mt, м	Описание закрепления точки
	содержатся в Едином государственном реестре недвижимости		определены в результате выполнения комплексных кадастровых работ				
	X	Y	X	Y			
1	2	3	4	5	6	7	8
н912У	—	—	512 019,74	2 251 834,67	Метод спутниковых геодезических измерений (определений)	Mt = 0,10	—
н914У	—	—	512 036,66	2 251 846,01			
915	—	—	512 026,16	2 251 861,00			
913	—	—	512 010,18	2 251 850,18			
н912У	—	—	512 019,74	2 251 834,67			

2. Сведения о частях границ уточняемого земельного участка с кадастровым номером 73:19:083501:864 :

Обозначение части границ		Горизонтальное проложение (S), м	Описание прохождения части границ	Сведения о согласовании местоположения границ (согласовано/спорное)
от т.	до т.			
1	2	3	4	5
н912У	н914У	20,37	—	согласовано
н914У	915	18,30		
915	913	19,30		
913	н912У	18,22		

3. Сведения о характеристиках уточняемого земельного участка с кадастровым номером 73:19:083501:864 :

№ п/п	Наименование характеристики земельного участка	Значение характеристики
1	2	3
1	2	3

1	2	3
1.	Адрес земельного участка	—
1.1.	Сведения о местоположении земельного участка (при отсутствии адреса) в структурированном в соответствии с федеральной информационной адресной системой виде	
1.2.	Дополнительные сведения о местоположении земельного участка	обл Ульяновская р-н Ульяновский Садоводческое товарищество "Радуга" подлесная участок 182
2.	Площадь земельного участка ± величина погрешности определения (вычисления) площади ($P \pm \Delta P$), м ²	362 ± 7,00
3.	Формула, примененная для вычисления предельной погрешности определения площади земельного участка, с подставленными значениями и итоговые (вычисленные) значения	$3,5 * 0,10 * \sqrt{(362,00)} = 7$
4.	Площадь земельного участка согласно сведениям Единого государственного реестра недвижимости (Ркад), м ²	370,00
5.	Оценка расхождения Р и Ркад ($P - P_{кад}$), м ²	8
6.	Предельный минимальный и максимальный размеры земельного участка (Рмин и Рмакс), м ²	— —
7.	Вид (виды) разрешенного использования	Для садоводства
7.1.	Дополнительные сведения об использовании земельного участка	—
8.	Кадастровый или иной государственный учетный номер (инвентарный) здания, сооружения, объекта незавершенного строительства, расположенного на земельном участке	—
9.	Сведения о земельных участках (землях общего пользования, территории общего пользования), посредством которых обеспечивается доступ	—
10.	Иные сведения	—
4. Пояснения к сведениям об уточняемом земельном участке с кадастровым номером		73:19:083501:864 :
1.	—	—

1. Сведения о характерных точках границ уточняемого земельного участка с кадастровым номером 73:19:083501:865 :
 Система координат МСК-73, зона 2 Зона № 2

Обозначение характерных точек границ	Координаты, м				Метод определения координат	Формулы, примененные для расчета средней квадратической погрешности определения координат характерных точек границ (Mt), с подставленными в такие формулы значениями и итоговые (вычисленные) значения Mt, м	Описание закрепления точки
	содержатся в Едином государственном реестре недвижимости		определены в результате выполнения комплексных кадастровых работ				
	X	Y	X	Y			
1	2	3	4	5	6	7	8
н914У	—	—	512 036,66	2 251 846,01	Метод спутниковых геодезических измерений (определений)	Mt = 0,10	—
н925У	—	—	512 053,94	2 251 856,92			
926	—	—	512 044,13	2 251 872,67			
915	—	—	512 026,16	2 251 861,00			
н914У	—	—	512 036,66	2 251 846,01			

2. Сведения о частях границ уточняемого земельного участка с кадастровым номером 73:19:083501:865 :

Обозначение части границ		Горизонтальное проложение (S), м	Описание прохождения части границ	Сведения о согласовании местоположения границ (согласовано/спорное)
от т.	до т.			
1	2	3	4	5
н914У	н925У	20,44	—	согласовано
н925У	926	18,56		
926	915	21,43		
915	н914У	18,30		

3. Сведения о характеристиках уточняемого земельного участка с кадастровым номером 73:19:083501:865 :

№ п/п	Наименование характеристики земельного участка	Значение характеристики
1	2	3
1	2	3

1	2	3
1.	Адрес земельного участка	—
1.1.	Сведения о местоположении земельного участка (при отсутствии адреса) в структурированном в соответствии с федеральной информационной адресной системой виде	
1.2.	Дополнительные сведения о местоположении земельного участка	Ульяновская область, г. Ульяновск, садоводческое товарищество "Радуга" подлесная, участок 183
2.	Площадь земельного участка ± величина погрешности определения (вычисления) площади ($P \pm \Delta P$), м ²	386 ± 7,00
3.	Формула, примененная для вычисления предельной погрешности определения площади земельного участка, с подставленными значениями и итоговые (вычисленные) значения	$3,5 * 0,10 * \sqrt{(386,00)} = 7$
4.	Площадь земельного участка согласно сведениям Единого государственного реестра недвижимости (Ркад), м ²	375,00
5.	Оценка расхождения Р и Ркад ($P - P_{кад}$), м ²	11
6.	Предельный минимальный и максимальный размеры земельного участка (Рмин и Рмакс), м ²	— —
7.	Вид (виды) разрешенного использования	Для садоводства
7.1.	Дополнительные сведения об использовании земельного участка	—
8.	Кадастровый или иной государственный учетный номер (инвентарный) здания, сооружения, объекта незавершенного строительства, расположенного на земельном участке	73:19:083501:1338
9.	Сведения о земельных участках (землях общего пользования, территории общего пользования), посредством которых обеспечивается доступ	—
10.	Иные сведения	—
4. Пояснения к сведениям об уточняемом земельном участке с кадастровым номером		73:19:083501:865 :
1.		—

1. Сведения о характерных точках границ уточняемого земельного участка с кадастровым номером 73:19:083501:866 : Система координат МСК-73, зона 2 Зона № 2

Обозначение характерных точек границ	Координаты, м				Метод определения координат	Формулы, примененные для расчета средней квадратической погрешности определения координат характерных точек границ (Mt), с подставленными в такие формулы значениями и итоговые (вычисленные) значения Mt, м	Описание закрепления точки
	содержатся в Едином государственном реестре недвижимости		определены в результате выполнения комплексных кадастровых работ				
	X	Y	X	Y			
1	2	3	4	5	6	7	8
929	—	—	512 069,88	2 251 868,20	Метод спутниковых геодезических измерений (определений)	0,02	—
930	—	—	512 060,16	2 251 883,63		Mt = 0,02	
931	—	—	512 054,30	2 251 879,62		Mt = 0,10	
926	—	—	512 044,13	2 251 872,67			
н925У	—	—	512 053,94	2 251 856,92		0,02	
929	—	—	512 069,88	2 251 868,20			

2. Сведения о частях границ уточняемого земельного участка с кадастровым номером 73:19:083501:866 :

Обозначение части границ		Горизонтальное проложение (S), м	Описание прохождения части границ	Сведения о согласовании местоположения границ (согласовано/спорное)
от т.	до т.			
1	2	3	4	5
929	930	18,24	—	согласовано
930	931	7,10		
931	926	12,32		
926	н925У	18,56		
н925У	929	19,53		

3. Сведения о характеристиках уточняемого земельного участка с кадастровым номером 73:19:083501:866 :

№ п/п	Наименование характеристики земельного участка	Значение характеристики
1	2	3
1	2	3

1	2	3
1.	Адрес земельного участка	—
1.1.	Сведения о местоположении земельного участка (при отсутствии адреса) в структурированном в соответствии с федеральной информационной адресной системой виде	
1.2.	Дополнительные сведения о местоположении земельного участка	обл Ульяновская р-н Ульяновский Садоводческое товарищество "Радуга" подлесная участок 184
2.	Площадь земельного участка ± величина погрешности определения (вычисления) площади ($P \pm \Delta P$), м ²	358 ± 7,00
3.	Формула, примененная для вычисления предельной погрешности определения площади земельного участка, с подставленными значениями и итоговые (вычисленные) значения	$3,5 * 0,10 * \sqrt{(358,00)} = 7$
4.	Площадь земельного участка согласно сведениям Единого государственного реестра недвижимости (Ркад), м ²	360,00
5.	Оценка расхождения Р и Ркад ($P - P_{кад}$), м ²	2
6.	Предельный минимальный и максимальный размеры земельного участка (Рмин и Рмакс), м ²	— —
7.	Вид (виды) разрешенного использования	Для садоводства
7.1.	Дополнительные сведения об использовании земельного участка	—
8.	Кадастровый или иной государственный учетный номер (инвентарный) здания, сооружения, объекта незавершенного строительства, расположенного на земельном участке	—
9.	Сведения о земельных участках (землях общего пользования, территории общего пользования), посредством которых обеспечивается доступ	—
10.	Иные сведения	—
4. Пояснения к сведениям об уточняемом земельном участке с кадастровым номером		73:19:083501:866 :
1.	—	—

1. Сведения о характерных точках границ уточняемого земельного участка с кадастровым номером 73:19:083501:867 :
 Система координат МСК-73, зона 2 Зона № 2

Обозначение характерных точек границ	Координаты, м				Метод определения координат	Формулы, примененные для расчета средней квадратической погрешности определения координат характерных точек границ (Mt), с подставленными в такие формулы значениями и итоговые (вычисленные) значения Mt, м	Описание закрепления точки
	содержатся в Едином государственном реестре недвижимости		определены в результате выполнения комплексных кадастровых работ				
	X	Y	X	Y			
1	2	3	4	5	6	7	8
н942У	—	—	512 136,90	2 251 912,64	Метод спутниковых геодезических измерений (определений)	Mt = 0,10	—
н945У	—	—	512 153,42	2 251 923,96			
946	—	—	512 144,01	2 251 938,40			
947	—	—	512 139,82	2 251 936,02			
943	—	—	512 126,83	2 251 927,33			
н942У	—	—	512 136,90	2 251 912,64			

2. Сведения о частях границ уточняемого земельного участка с кадастровым номером 73:19:083501:867 :

Обозначение части границ		Горизонтальное проложение (S), м	Описание прохождения части границ	Сведения о согласовании местоположения границ (согласовано/спорное)
от т.	до т.			
1	2	3	4	5
н942У	н945У	20,03	—	согласовано
н945У	946	17,24		
946	947	4,82		
947	943	15,63		
943	н942У	17,81		

3. Сведения о характеристиках уточняемого земельного участка с кадастровым номером 73:19:083501:867 :

№ п/п	Наименование характеристики земельного участка	Значение характеристики
1	2	3
1	2	3

1	2	3
1.	Адрес земельного участка	—
1.1.	Сведения о местоположении земельного участка (при отсутствии адреса) в структурированном в соответствии с федеральной информационной адресной системой виде	
1.2.	Дополнительные сведения о местоположении земельного участка	Ульяновская область, г. Ульяновск, садоводческое товарищество "Радуга" подлесная, участок 189
2.	Площадь земельного участка ± величина погрешности определения (вычисления) площади ($P \pm \Delta P$), м ²	357 ± 7,00
3.	Формула, примененная для вычисления предельной погрешности определения площади земельного участка, с подставленными значениями и итоговые (вычисленные) значения	$3,5 * 0,10 * \sqrt{(357,00)} = 7$
4.	Площадь земельного участка согласно сведениям Единого государственного реестра недвижимости (Ркад), м ²	361,00
5.	Оценка расхождения Р и Ркад ($P - P_{кад}$), м ²	4
6.	Предельный минимальный и максимальный размеры земельного участка (Рмин и Рмакс), м ²	— —
7.	Вид (виды) разрешенного использования	Для садоводства
7.1.	Дополнительные сведения об использовании земельного участка	—
8.	Кадастровый или иной государственный учетный номер (инвентарный) здания, сооружения, объекта незавершенного строительства, расположенного на земельном участке	73:19:083501:1339
9.	Сведения о земельных участках (землях общего пользования, территории общего пользования), посредством которых обеспечивается доступ	—
10.	Иные сведения	—
4. Пояснения к сведениям об уточняемом земельном участке с кадастровым номером		73:19:083501:867 :
1.	—	—

1. Сведения о характерных точках границ уточняемого земельного участка с кадастровым номером 73:19:083501:868 :
 Система координат МСК-73, зона 2 Зона № 2

Обозначение характерных точек границ	Координаты, м				Метод определения координат	Формулы, примененные для расчета средней квадратической погрешности определения координат характерных точек границ (Mt), с подставленными в такие формулы значениями и итоговые (вычисленные) значения Mt, м	Описание закрепления точки
	содержатся в Едином государственном реестре недвижимости		определены в результате выполнения комплексных кадастровых работ				
	X	Y	X	Y			
1	2	3	4	5	6	7	8
935	—	—	512 093,57	2 251 905,96	Метод спутниковых геодезических измерений (определений)	Mt = 0,10	—
936	—	—	512 077,10	2 251 894,88		0,10	
937	—	—	512 087,03	2 251 879,57		0,02	
н938У	—	—	512 103,38	2 251 890,25		Mt = 0,10	
935	—	—	512 093,57	2 251 905,96			

2. Сведения о частях границ уточняемого земельного участка с кадастровым номером 73:19:083501:868 :

Обозначение части границ		Горизонтальное проложение (S), м	Описание прохождения части границ	Сведения о согласовании местоположения границ (согласовано/спорное)
от т.	до т.			
1	2	3	4	5
935	936	19,85	—	согласовано
936	937	18,25		
937	н938У	19,53		
н938У	935	18,52		

3. Сведения о характеристиках уточняемого земельного участка с кадастровым номером 73:19:083501:868 :

№ п/п	Наименование характеристики земельного участка	Значение характеристики
1	2	3
1	2	3

1	2	3
1.	Адрес земельного участка	—
1.1.	Сведения о местоположении земельного участка (при отсутствии адреса) в структурированном в соответствии с федеральной информационной адресной системой виде	
1.2.	Дополнительные сведения о местоположении земельного участка	Ульяновская область, г. Ульяновск, садоводческое товарищество "Радуга" подлесная, участок 186
2.	Площадь земельного участка ± величина погрешности определения (вычисления) площади ($P \pm \Delta P$), м ²	362 ± 7,00
3.	Формула, примененная для вычисления предельной погрешности определения площади земельного участка, с подставленными значениями и итоговые (вычисленные) значения	$3,5 * 0,10 * \sqrt{(362,00)} = 7$
4.	Площадь земельного участка согласно сведениям Единого государственного реестра недвижимости (Ркад), м ²	363,00
5.	Оценка расхождения Р и Ркад ($P - P_{кад}$), м ²	1
6.	Предельный минимальный и максимальный размеры земельного участка (Рмин и Рмакс), м ²	— —
7.	Вид (виды) разрешенного использования	Для садоводства
7.1.	Дополнительные сведения об использовании земельного участка	—
8.	Кадастровый или иной государственный учетный номер (инвентарный) здания, сооружения, объекта незавершенного строительства, расположенного на земельном участке	—
9.	Сведения о земельных участках (землях общего пользования, территории общего пользования), посредством которых обеспечивается доступ	—
10.	Иные сведения	—
4. Пояснения к сведениям об уточняемом земельном участке с кадастровым номером		73:19:083501:868 :
1.	—	—

1. Сведения о характерных точках границ уточняемого земельного участка с кадастровым номером 73:19:083501:869 :
 Система координат МСК-73, зона 2 Зона № 2

Обозначение характерных точек границ	Координаты, м				Метод определения координат	Формулы, примененные для расчета средней квадратической погрешности определения координат характерных точек границ (Mt), с подставленными в такие формулы значениями и итоговые (вычисленные) значения Mt, м	Описание закрепления точки
	содержатся в Едином государственном реестре недвижимости		определены в результате выполнения комплексных кадастровых работ				
	X	Y	X	Y			
1	2	3	4	5	6	7	8
н939У	—	—	512 120,16	2 251 901,46	Метод спутниковых геодезических измерений (определений)	Mt = 0,10	—
н942У	—	—	512 136,90	2 251 912,64			
943	—	—	512 126,83	2 251 927,33			
944	—	—	512 120,33	2 251 923,15			
941	—	—	512 110,39	2 251 916,33			
н940У	—	—	512 114,71	2 251 910,31			
н939У	—	—	512 120,16	2 251 901,46			

2. Сведения о частях границ уточняемого земельного участка с кадастровым номером 73:19:083501:869 :

Обозначение части границ		Горизонтальное проложение (S), м	Описание прохождения части границ	Сведения о согласовании местоположения границ (согласовано/спорное)
от т.	до т.			
1	2	3	4	5
н939У	н942У	20,13	—	согласовано
н942У	943	17,81		
943	944	7,73		
944	941	12,05		
941	н940У	7,41		
н940У	н939У	10,39		

3. Сведения о характеристиках уточняемого земельного участка с кадастровым номером 73:19:083501:869 :

№ п/п	Наименование характеристики земельного участка	Значение характеристики
1	2	3
1.	Адрес земельного участка	—
1.1.	Сведения о местоположении земельного участка (при отсутствии адреса) в структурированном в соответствии с федеральной информационной адресной системой виде	
1.2.	Дополнительные сведения о местоположении земельного участка	Местоположение установлено относительно ориентира, расположенного в границах участка. Почтовый адрес ориентира: обл Ульяновская р-н Ульяновский Садоводческое товарищество "Радуга" подлесная участок 188.
2.	Площадь земельного участка ± величина погрешности определения (вычисления) площади ($P \pm \Delta P$), м ²	354 ± 7,00
3.	Формула, примененная для вычисления предельной погрешности определения площади земельного участка, с подставленными значениями и итоговые (вычисленные) значения	$3,5 * 0,10 * \sqrt{(354,00)} = 7$
4.	Площадь земельного участка согласно сведениям Единого государственного реестра недвижимости (Ркад), м ²	346,00
5.	Оценка расхождения Р и Ркад ($P - P_{кад}$), м ²	8
6.	Предельный минимальный и максимальный размеры земельного участка (Рмин и Рмакс), м ²	— —
7.	Вид (виды) разрешенного использования	Для садоводства
7.1.	Дополнительные сведения об использовании земельного участка	—
8.	Кадастровый или иной государственный учетный номер (инвентарный) здания, сооружения, объекта незавершенного строительства, расположенного на земельном участке	—
9.	Сведения о земельных участках (землях общего пользования, территории общего пользования), посредством которых обеспечивается доступ	—
10.	Иные сведения	—

4. Пояснения к сведениям об уточняемом земельном участке с кадастровым номером 73:19:083501:869 :

1.	—
----	---

1. Сведения о характерных точках границ уточняемого земельного участка с кадастровым номером 73:19:083501:871 :
 Система координат МСК-73, зона 2 Зона № 2

Обозначение характерных точек границ	Координаты, м				Метод определения координат	Формулы, примененные для расчета средней квадратической погрешности определения координат характерных точек границ (Mt), с подставленными в такие формулы значениями и итоговые (вычисленные) значения Mt, м	Описание закрепления точки
	содержатся в Едином государственном реестре недвижимости		определены в результате выполнения комплексных кадастровых работ				
	X	Y	X	Y			
1	2	3	4	5	6	7	8
946	—	—	512 144,01	2 251 938,40	Метод спутниковых геодезических измерений (определений)	Mt = 0,10	—
н945У	—	—	512 153,42	2 251 923,96		0,10	
948	—	—	512 175,48	2 251 937,25			
949	—	—	512 170,03	2 251 944,35			
950	—	—	512 168,66	2 251 946,15			
951	—	—	512 166,46	2 251 945,45			
952	—	—	512 162,74	2 251 950,01		Mt = 0,10	
953	—	—	512 160,37	2 251 949,46			
946	—	—	512 144,01	2 251 938,40			

2. Сведения о частях границ уточняемого земельного участка с кадастровым номером 73:19:083501:871 :

Обозначение части границ		Горизонтальное проложение (S), м	Описание прохождения части границ	Сведения о согласовании местоположения границ (согласовано/спорное)
от т.	до т.			
1	2	3	4	5
946	н945У	17,24	—	согласовано
н945У	948	25,75		

1	2	3	4	5
948	949	8,95	—	согласовано
949	950	2,26		
950	951	2,31		
951	952	5,88		
952	953	2,43		
953	946	19,75		

3. Сведения о характеристиках уточняемого земельного участка с кадастровым номером 73:19:083501:871 :

№ п/п	Наименование характеристики земельного участка	Значение характеристики
1	2	3
1.	Адрес земельного участка	—
1.1.	Сведения о местоположении земельного участка (при отсутствии адреса) в структурированном в соответствии с федеральной информационной адресной системой виде	
1.2.	Дополнительные сведения о местоположении земельного участка	обл Ульяновская р-н Ульяновский Садоводческое товарищество "Радуга" подлесная участок 190
2.	Площадь земельного участка ± величина погрешности определения (вычисления) площади ($P \pm \Delta P$), м ²	431 ± 7,00
3.	Формула, примененная для вычисления предельной погрешности определения площади земельного участка, с подставленными значениями и итоговые (вычисленные) значения	$3,5*0,10*\sqrt{(431,00)} = 7$
4.	Площадь земельного участка согласно сведениям Единого государственного реестра недвижимости ($R_{кад}$), м ²	374,00
5.	Оценка расхождения P и $R_{кад}$ ($P - R_{кад}$), м ²	57
6.	Предельный минимальный и максимальный размеры земельного участка ($R_{мин}$ и $R_{макс}$), м ²	— —
7.	Вид (виды) разрешенного использования	Для садоводства
7.1.	Дополнительные сведения об использовании земельного участка	—
8.	Кадастровый или иной государственный учетный номер (инвентарный) здания, сооружения, объекта незавершенного строительства, расположенного на земельном участке	—
9.	Сведения о земельных участках (землях общего пользования, территории общего пользования), посредством которых обеспечивается доступ	—
10.	Иные сведения	—

4. Пояснения к сведениям об уточняемом земельном участке с кадастровым номером 73:19:083501:871 :

1. —

1. Сведения о характерных точках границ уточняемого земельного участка с кадастровым номером 73:19:083501:872 :

Система координат МСК-73, зона 2 Зона № 2

Обозначение характерных точек границ	Координаты, м				Метод определения координат	Формулы, примененные для расчета средней квадратической погрешности определения координат характерных точек границ (Mt), с подставленными в такие формулы значениями и итоговые (вычисленные) значения Mt, м	Описание закрепления точки
	содержатся в Едином государственном реестре недвижимости		определены в результате выполнения комплексных кадастровых работ				
	X	Y	X	Y			
1	2	3	4	5	6	7	8
954	—	—	512 186,20	2 251 923,58	Метод спутниковых геодезических измерений (определений)	0,10	—
948	—	—	512 175,48	2 251 937,25			
н945У	—	—	512 153,42	2 251 923,96		Mt = 0,10	
955	—	—	512 163,93	2 251 907,70			
954	—	—	512 186,20	2 251 923,58		0,10	

2. Сведения о частях границ уточняемого земельного участка с кадастровым номером 73:19:083501:872 :

Обозначение части границ		Горизонтальное проложение (S), м	Описание прохождения части границ	Сведения о согласовании местоположения границ (согласовано/спорное)
от т.	до т.			
1	2	3	4	5
954	948	17,37	—	согласовано
948	н945У	25,75		
н945У	955	19,36		
955	954	27,35		

3. Сведения о характеристиках уточняемого земельного участка с кадастровым номером 73:19:083501:872 :

№ п/п	Наименование характеристики земельного участка	Значение характеристики
1	2	3

1	2	3
1.	Адрес земельного участка	—
1.1.	Сведения о местоположении земельного участка (при отсутствии адреса) в структурированном в соответствии с федеральной информационной адресной системой виде	
1.2.	Дополнительные сведения о местоположении земельного участка	обл Ульяновская р-н Ульяновский Садоводческое товарищество "Радуга" подлесная участок 191
2.	Площадь земельного участка ± величина погрешности определения (вычисления) площади ($P \pm \Delta P$), м ²	487 ± 8,00
3.	Формула, примененная для вычисления предельной погрешности определения площади земельного участка, с подставленными значениями и итоговые (вычисленные) значения	$3,5 * 0,10 * \sqrt{(487,00)} = 8$
4.	Площадь земельного участка согласно сведениям Единого государственного реестра недвижимости (Ркад), м ²	409,00
5.	Оценка расхождения Р и Ркад ($P - P_{кад}$), м ²	78
6.	Предельный минимальный и максимальный размеры земельного участка (Рмин и Рмакс), м ²	— —
7.	Вид (виды) разрешенного использования	Для садоводства
7.1.	Дополнительные сведения об использовании земельного участка	—
8.	Кадастровый или иной государственный учетный номер (инвентарный) здания, сооружения, объекта незавершенного строительства, расположенного на земельном участке	—
9.	Сведения о земельных участках (землях общего пользования, территории общего пользования), посредством которых обеспечивается доступ	—
10.	Иные сведения	—
4. Пояснения к сведениям об уточняемом земельном участке с кадастровым номером		73:19:083501:872 :
1.	—	—

1. Сведения о характерных точках границ уточняемого земельного участка с кадастровым номером 73:19:083501:873 :
 Система координат МСК-73, зона 2 Зона № 2

Обозначение характерных точек границ	Координаты, м				Метод определения координат	Формулы, примененные для расчета средней квадратической погрешности определения координат характерных точек границ (Mt), с подставленными в такие формулы значениями и итоговые (вычисленные) значения Mt, м	Описание закрепления точки
	содержатся в Едином государственном реестре недвижимости		определены в результате выполнения комплексных кадастровых работ				
	X	Y	X	Y			
1	2	3	4	5	6	7	8
955	—	—	512 163,93	2 251 907,70	Метод спутниковых геодезических измерений (определений)	Mt = 0,10	—
н945У	—	—	512 153,42	2 251 923,96			
н942У	—	—	512 136,90	2 251 912,64			
956	—	—	512 146,93	2 251 896,98			
955	—	—	512 163,93	2 251 907,70			

2. Сведения о частях границ уточняемого земельного участка с кадастровым номером 73:19:083501:873 :

Обозначение части границ		Горизонтальное проложение (S), м	Описание прохождения части границ	Сведения о согласовании местоположения границ (согласовано/спорное)
от т.	до т.			
1	2	3	4	5
955	н945У	19,36	—	согласовано
н945У	н942У	20,03		
н942У	956	18,60		
956	955	20,10		

3. Сведения о характеристиках уточняемого земельного участка с кадастровым номером 73:19:083501:873 :

№ п/п	Наименование характеристики земельного участка	Значение характеристики
1	2	3
1	2	3

1	2	3
1.	Адрес земельного участка	—
1.1.	Сведения о местоположении земельного участка (при отсутствии адреса) в структурированном в соответствии с федеральной информационной адресной системой виде	
1.2.	Дополнительные сведения о местоположении земельного участка	Ульяновская область, г. Ульяновск, садоводческое товарищество "Радуга" подлесная, участок 192
2.	Площадь земельного участка ± величина погрешности определения (вычисления) площади ($P \pm \Delta P$), м ²	381 ± 7,00
3.	Формула, примененная для вычисления предельной погрешности определения площади земельного участка, с подставленными значениями и итоговые (вычисленные) значения	$3,5 * 0,10 * \sqrt{(381,00)} = 7$
4.	Площадь земельного участка согласно сведениям Единого государственного реестра недвижимости (Ркад), м ²	380,00
5.	Оценка расхождения Р и Ркад ($P - P_{кад}$), м ²	1
6.	Предельный минимальный и максимальный размеры земельного участка (Рмин и Рмакс), м ²	— —
7.	Вид (виды) разрешенного использования	Для садоводства
7.1.	Дополнительные сведения об использовании земельного участка	—
8.	Кадастровый или иной государственный учетный номер (инвентарный) здания, сооружения, объекта незавершенного строительства, расположенного на земельном участке	—
9.	Сведения о земельных участках (землях общего пользования, территории общего пользования), посредством которых обеспечивается доступ	—
10.	Иные сведения	—
4. Пояснения к сведениям об уточняемом земельном участке с кадастровым номером		73:19:083501:873 :
1.	—	—

1. Сведения о характерных точках границ уточняемого земельного участка с кадастровым номером 73:19:083501:874 :
 Система координат МСК-73, зона 2 Зона № 2

Обозначение характерных точек границ	Координаты, м				Метод определения координат	Формулы, примененные для расчета средней квадратической погрешности определения координат характерных точек границ (Mt), с подставленными в такие формулы значениями и итоговые (вычисленные) значения Mt, м	Описание закрепления точки
	содержатся в Едином государственном реестре недвижимости		определены в результате выполнения комплексных кадастровых работ				
	X	Y	X	Y			
1	2	3	4	5	6	7	8
956	—	—	512 146,93	2 251 896,98	Метод спутниковых геодезических измерений (определений)	Mt = 0,10	—
н942У	—	—	512 136,90	2 251 912,64			
н939У	—	—	512 120,16	2 251 901,46			
957	—	—	512 129,90	2 251 886,06			
956	—	—	512 146,93	2 251 896,98			

2. Сведения о частях границ уточняемого земельного участка с кадастровым номером 73:19:083501:874 :

Обозначение части границ		Горизонтальное проложение (S), м	Описание прохождения части границ	Сведения о согласовании местоположения границ (согласовано/спорное)
от т.	до т.			
1	2	3	4	5
956	н942У	18,60	—	согласовано
н942У	н939У	20,13		
н939У	957	18,22		
957	956	20,23		

3. Сведения о характеристиках уточняемого земельного участка с кадастровым номером 73:19:083501:874 :

№ п/п	Наименование характеристики земельного участка	Значение характеристики
1	2	3
1	2	3

1	2	3
1.	Адрес земельного участка	—
1.1.	Сведения о местоположении земельного участка (при отсутствии адреса) в структурированном в соответствии с федеральной информационной адресной системой виде	
1.2.	Дополнительные сведения о местоположении земельного участка	Ульяновская область, г. Ульяновск, садоводческое товарищество "Радуга" подлесная, участок 193
2.	Площадь земельного участка ± величина погрешности определения (вычисления) площади ($P \pm \Delta P$), м ²	371 ± 7,00
3.	Формула, примененная для вычисления предельной погрешности определения площади земельного участка, с подставленными значениями и итоговые (вычисленные) значения	$3,5 * 0,10 * \sqrt{(371,00)} = 7$
4.	Площадь земельного участка согласно сведениям Единого государственного реестра недвижимости (Ркад), м ²	385,00
5.	Оценка расхождения Р и Ркад ($P - P_{кад}$), м ²	14
6.	Предельный минимальный и максимальный размеры земельного участка (Рмин и Рмакс), м ²	— —
7.	Вид (виды) разрешенного использования	Для садоводства
7.1.	Дополнительные сведения об использовании земельного участка	—
8.	Кадастровый или иной государственный учетный номер (инвентарный) здания, сооружения, объекта незавершенного строительства, расположенного на земельном участке	—
9.	Сведения о земельных участках (землях общего пользования, территории общего пользования), посредством которых обеспечивается доступ	—
10.	Иные сведения	—
4. Пояснения к сведениям об уточняемом земельном участке с кадастровым номером		73:19:083501:874 :
1.	—	—

1. Сведения о характерных точках границ уточняемого земельного участка с кадастровым номером 73:19:083501:875 :
 Система координат МСК-73, зона 2 Зона № 2

Обозначение характерных точек границ	Координаты, м				Метод определения координат	Формулы, примененные для расчета средней квадратической погрешности определения координат характерных точек границ (Mt), с подставленными в такие формулы значениями и итоговые (вычисленные) значения Mt, м	Описание закрепления точки
	содержатся в Едином государственном реестре недвижимости		определены в результате выполнения комплексных кадастровых работ				
	X	Y	X	Y			
1	2	3	4	5	6	7	8
957	—	—	512 129,90	2 251 886,06	Метод спутниковых геодезических измерений (определений)	Mt = 0,10	—
н939У	—	—	512 120,16	2 251 901,46			
н938У	—	—	512 103,38	2 251 890,25			
958	—	—	512 112,98	2 251 875,31			
957	—	—	512 129,90	2 251 886,06			

2. Сведения о частях границ уточняемого земельного участка с кадастровым номером 73:19:083501:875 :

Обозначение части границ		Горизонтальное проложение (S), м	Описание прохождения части границ	Сведения о согласовании местоположения границ (согласовано/спорное)
от т.	до т.			
1	2	3	4	5
957	н939У	18,22	—	согласовано
н939У	н938У	20,18		
н938У	958	17,76		
958	957	20,05		

3. Сведения о характеристиках уточняемого земельного участка с кадастровым номером 73:19:083501:875 :

№ п/п	Наименование характеристики земельного участка	Значение характеристики
1	2	3
1	2	3

1	2	3
1.	Адрес земельного участка	—
1.1.	Сведения о местоположении земельного участка (при отсутствии адреса) в структурированном в соответствии с федеральной информационной адресной системой виде	
1.2.	Дополнительные сведения о местоположении земельного участка	обл Ульяновская р-н Ульяновский Садоводческое товарищество "Радуга" подлесная участок 194
2.	Площадь земельного участка ± величина погрешности определения (вычисления) площади ($P \pm \Delta P$), м ²	362 ± 7,00
3.	Формула, примененная для вычисления предельной погрешности определения площади земельного участка, с подставленными значениями и итоговые (вычисленные) значения	$3,5 * 0,10 * \sqrt{(362,00)} = 7$
4.	Площадь земельного участка согласно сведениям Единого государственного реестра недвижимости (Ркад), м ²	364,00
5.	Оценка расхождения Р и Ркад ($P - P_{кад}$), м ²	2
6.	Предельный минимальный и максимальный размеры земельного участка (Рмин и Рмакс), м ²	— —
7.	Вид (виды) разрешенного использования	Для садоводства
7.1.	Дополнительные сведения об использовании земельного участка	—
8.	Кадастровый или иной государственный учетный номер (инвентарный) здания, сооружения, объекта незавершенного строительства, расположенного на земельном участке	—
9.	Сведения о земельных участках (землях общего пользования, территории общего пользования), посредством которых обеспечивается доступ	—
10.	Иные сведения	—
4. Пояснения к сведениям об уточняемом земельном участке с кадастровым номером		73:19:083501:875 :
1.	—	—

1. Сведения о характерных точках границ уточняемого земельного участка с кадастровым номером 73:19:083501:876 :
 Система координат МСК-73, зона 2 Зона № 2

Обозначение характерных точек границ	Координаты, м				Метод определения координат	Формулы, примененные для расчета средней квадратической погрешности определения координат характерных точек границ (Mt), с подставленными в такие формулы значениями и итоговые (вычисленные) значения Mt, м	Описание закрепления точки
	содержатся в Едином государственном реестре недвижимости		определены в результате выполнения комплексных кадастровых работ				
	X	Y	X	Y			
1	2	3	4	5	6	7	8
958	—	—	512 112,98	2 251 875,31	Метод спутниковых геодезических измерений (определений)	Mt = 0,10	—
н938У	—	—	512 103,38	2 251 890,25		0,02	
937	—	—	512 087,03	2 251 879,57		0,10	
959	—	—	512 097,02	2 251 863,45		Mt = 0,10	
958	—	—	512 112,98	2 251 875,31			

2. Сведения о частях границ уточняемого земельного участка с кадастровым номером 73:19:083501:876 :

Обозначение части границ		Горизонтальное проложение (S), м	Описание прохождения части границ	Сведения о согласовании местоположения границ (согласовано/спорное)
от т.	до т.			
1	2	3	4	5
958	н938У	17,76	—	согласовано
н938У	937	19,53		
937	959	18,96		
959	958	19,88		

3. Сведения о характеристиках уточняемого земельного участка с кадастровым номером 73:19:083501:876 :

№ п/п	Наименование характеристики земельного участка	Значение характеристики
1	2	3
1		

1	2	3
1.	Адрес земельного участка	—
1.1.	Сведения о местоположении земельного участка (при отсутствии адреса) в структурированном в соответствии с федеральной информационной адресной системой виде	
1.2.	Дополнительные сведения о местоположении земельного участка	Ульяновская область, р-н Ульяновский, Садоводческое товарищество "Радуга" подлесная, участок 195
2.	Площадь земельного участка ± величина погрешности определения (вычисления) площади ($P \pm \Delta P$), м ²	361 ± 7,00
3.	Формула, примененная для вычисления предельной погрешности определения площади земельного участка, с подставленными значениями и итоговые (вычисленные) значения	$3,5 * 0,10 * \sqrt{(361,00)} = 7$
4.	Площадь земельного участка согласно сведениям Единого государственного реестра недвижимости (Ркад), м ²	374,00
5.	Оценка расхождения Р и Ркад ($P - P_{кад}$), м ²	13
6.	Предельный минимальный и максимальный размеры земельного участка (Рмин и Рмакс), м ²	— —
7.	Вид (виды) разрешенного использования	Для садоводства
7.1.	Дополнительные сведения об использовании земельного участка	—
8.	Кадастровый или иной государственный учетный номер (инвентарный) здания, сооружения, объекта незавершенного строительства, расположенного на земельном участке	—
9.	Сведения о земельных участках (землях общего пользования, территории общего пользования), посредством которых обеспечивается доступ	—
10.	Иные сведения	—
4. Пояснения к сведениям об уточняемом земельном участке с кадастровым номером		73:19:083501:876 :
1.	—	—

1. Сведения о характерных точках границ уточняемого земельного участка с кадастровым номером 73:19:083501:878 :
 Система координат МСК-73, зона 2 Зона № 2

Обозначение характерных точек границ	Координаты, м				Метод определения координат	Формулы, примененные для расчета средней квадратической погрешности определения координат характерных точек границ (Mt), с подставленными в такие формулы значениями и итоговые (вычисленные) значения Mt, м	Описание закрепления точки
	содержатся в Едином государственном реестре недвижимости		определены в результате выполнения комплексных кадастровых работ				
	X	Y	X	Y			
1	2	3	4	5	6	7	8
928	—	—	512 063,60	2 251 841,61	Метод спутниковых геодезических измерений (определений)	Mt = 0,10	—
932	—	—	512 073,97	2 251 848,57			
933	—	—	512 079,86	2 251 852,16			
934	—	—	512 080,48	2 251 852,57		Mt = 0,02	
929	—	—	512 069,88	2 251 868,20		0,02	
н925У	—	—	512 053,94	2 251 856,92		Mt = 0,10	
928	—	—	512 063,60	2 251 841,61			

2. Сведения о частях границ уточняемого земельного участка с кадастровым номером 73:19:083501:878 :

Обозначение части границ		Горизонтальное проложение (S), м	Описание прохождения части границ	Сведения о согласовании местоположения границ (согласовано/спорное)
от т.	до т.			
1	2	3	4	5
928	932	12,49	—	согласовано
932	933	6,90		
933	934	0,74		
934	929	18,89		
929	н925У	19,53		
н925У	928	18,10		

3. Сведения о характеристиках уточняемого земельного участка с кадастровым номером 73:19:083501:878 :

№ п/п	Наименование характеристики земельного участка	Значение характеристики
1	2	3
1.	Адрес земельного участка	—
1.1.	Сведения о местоположении земельного участка (при отсутствии адреса) в структурированном в соответствии с федеральной информационной адресной системой виде	
1.2.	Дополнительные сведения о местоположении земельного участка	Ульяновская область, р-н Ульяновский, с/т "Радуга" подлесная, участок 197
2.	Площадь земельного участка ± величина погрешности определения (вычисления) площади ($P \pm \Delta P$), м ²	365 ± 7,00
3.	Формула, примененная для вычисления предельной погрешности определения площади земельного участка, с подставленными значениями и итоговые (вычисленные) значения	$3,5 * 0,10 * \sqrt{(365,00)} = 7$
4.	Площадь земельного участка согласно сведениям Единого государственного реестра недвижимости (Ркад), м ²	366,00
5.	Оценка расхождения Р и Ркад ($P - P_{кад}$), м ²	1
6.	Предельный минимальный и максимальный размеры земельного участка (Рмин и Рмакс), м ²	— —
7.	Вид (виды) разрешенного использования	Для садоводства
7.1.	Дополнительные сведения об использовании земельного участка	—
8.	Кадастровый или иной государственный учетный номер (инвентарный) здания, сооружения, объекта незавершенного строительства, расположенного на земельном участке	—
9.	Сведения о земельных участках (землях общего пользования, территории общего пользования), посредством которых обеспечивается доступ	—
10.	Иные сведения	—

4. Пояснения к сведениям об уточняемом земельном участке с кадастровым номером 73:19:083501:878 :

1.	—
----	---

1. Сведения о характерных точках границ уточняемого земельного участка с кадастровым номером 73:19:083501:879 :
 Система координат МСК-73, зона 2 Зона № 2

Обозначение характерных точек границ	Координаты, м				Метод определения координат	Формулы, примененные для расчета средней квадратической погрешности определения координат характерных точек границ (Mt), с подставленными в такие формулы значениями и итоговые (вычисленные) значения Mt, м	Описание закрепления точки
	содержатся в Едином государственном реестре недвижимости		определены в результате выполнения комплексных кадастровых работ				
	X	Y	X	Y			
1	2	3	4	5	6	7	8
924	—	—	512 046,68	2 251 830,79	Метод спутниковых геодезических измерений (определений)	Mt = 0,10	—
927	—	—	512 057,65	2 251 837,66			
928	—	—	512 063,60	2 251 841,61			
н925У	—	—	512 053,94	2 251 856,92			
н914У	—	—	512 036,66	2 251 846,01			
924	—	—	512 046,68	2 251 830,79			

2. Сведения о частях границ уточняемого земельного участка с кадастровым номером 73:19:083501:879 :

Обозначение части границ		Горизонтальное проложение (S), м	Описание прохождения части границ	Сведения о согласовании местоположения границ (согласовано/спорное)
от т.	до т.			
1	2	3	4	5
924	927	12,94	—	согласовано
927	928	7,14		
928	н925У	18,10		
н925У	н914У	20,44		
н914У	924	18,22		

3. Сведения о характеристиках уточняемого земельного участка с кадастровым номером 73:19:083501:879 :

№ п/п	Наименование характеристики земельного участка	Значение характеристики
1	2	3

1	2	3
1.	Адрес земельного участка	—
1.1.	Сведения о местоположении земельного участка (при отсутствии адреса) в структурированном в соответствии с федеральной информационной адресной системой виде	
1.2.	Дополнительные сведения о местоположении земельного участка	Ульяновская область, г. Ульяновск, садоводческое товарищество "Радуга" подлесная, участок 198
2.	Площадь земельного участка ± величина погрешности определения (вычисления) площади ($P \pm \Delta P$), м ²	369 ± 7,00
3.	Формула, примененная для вычисления предельной погрешности определения площади земельного участка, с подставленными значениями и итоговые (вычисленные) значения	$3,5 * 0,10 * \sqrt{(369,00)} = 7$
4.	Площадь земельного участка согласно сведениям Единого государственного реестра недвижимости (Ркад), м ²	375,00
5.	Оценка расхождения Р и Ркад ($P - P_{кад}$), м ²	6
6.	Предельный минимальный и максимальный размеры земельного участка (Рмин и Рмакс), м ²	— —
7.	Вид (виды) разрешенного использования	Для садоводства
7.1.	Дополнительные сведения об использовании земельного участка	—
8.	Кадастровый или иной государственный учетный номер (инвентарный) здания, сооружения, объекта незавершенного строительства, расположенного на земельном участке	—
9.	Сведения о земельных участках (землях общего пользования, территории общего пользования), посредством которых обеспечивается доступ	—
10.	Иные сведения	—
4. Пояснения к сведениям об уточняемом земельном участке с кадастровым номером		73:19:083501:879 :
1.	—	—

1. Сведения о характерных точках границ уточняемого земельного участка с кадастровым номером 73:19:083501:880 :
 Система координат МСК-73, зона 2 Зона № 2

Обозначение характерных точек границ	Координаты, м				Метод определения координат	Формулы, примененные для расчета средней квадратической погрешности определения координат характерных точек границ (Mt), с подставленными в такие формулы значениями и итоговые (вычисленные) значения Mt, м	Описание закрепления точки
	содержатся в Едином государственном реестре недвижимости		определены в результате выполнения комплексных кадастровых работ				
	X	Y	X	Y			
1	2	3	4	5	6	7	8
923	—	—	512 029,89	2 251 819,69	Метод спутниковых геодезических измерений (определений)	Mt = 0,10	—
924	—	—	512 046,68	2 251 830,79			
н914У	—	—	512 036,66	2 251 846,01			
н912У	—	—	512 019,74	2 251 834,67			
923	—	—	512 029,89	2 251 819,69			

2. Сведения о частях границ уточняемого земельного участка с кадастровым номером 73:19:083501:880 :

Обозначение части границ		Горизонтальное проложение (S), м	Описание прохождения части границ	Сведения о согласовании местоположения границ (согласовано/спорное)
от т.	до т.			
1	2	3	4	5
923	924	20,13	—	согласовано
924	н914У	18,22		
н914У	н912У	20,37		
н912У	923	18,09		

3. Сведения о характеристиках уточняемого земельного участка с кадастровым номером 73:19:083501:880 :

№ п/п	Наименование характеристики земельного участка	Значение характеристики
1	2	3
1	2	3

1	2	3
1.	Адрес земельного участка	—
1.1.	Сведения о местоположении земельного участка (при отсутствии адреса) в структурированном в соответствии с федеральной информационной адресной системой виде	
1.2.	Дополнительные сведения о местоположении земельного участка	обл Ульяновская р-н Ульяновский Садоводческое товарищество "Радуга" подлесная участок 199
2.	Площадь земельного участка ± величина погрешности определения (вычисления) площади ($P \pm \Delta P$), м ²	368 ± 7,00
3.	Формула, примененная для вычисления предельной погрешности определения площади земельного участка, с подставленными значениями и итоговые (вычисленные) значения	$3,5 * 0,10 * \sqrt{(368,00)} = 7$
4.	Площадь земельного участка согласно сведениям Единого государственного реестра недвижимости (Ркад), м ²	370,00
5.	Оценка расхождения Р и Ркад ($P - P_{кад}$), м ²	2
6.	Предельный минимальный и максимальный размеры земельного участка (Рмин и Рмакс), м ²	— —
7.	Вид (виды) разрешенного использования	Для садоводства
7.1.	Дополнительные сведения об использовании земельного участка	—
8.	Кадастровый или иной государственный учетный номер (инвентарный) здания, сооружения, объекта незавершенного строительства, расположенного на земельном участке	73:19:083501:1340
9.	Сведения о земельных участках (землях общего пользования, территории общего пользования), посредством которых обеспечивается доступ	—
10.	Иные сведения	—
4. Пояснения к сведениям об уточняемом земельном участке с кадастровым номером		73:19:083501:880 :
1.	—	—

1. Сведения о характерных точках границ уточняемого земельного участка с кадастровым номером 73:19:083501:881 :
 Система координат МСК-73, зона 2 Зона № 2

Обозначение характерных точек границ	Координаты, м				Метод определения координат	Формулы, примененные для расчета средней квадратической погрешности определения координат характерных точек границ (Mt), с подставленными в такие формулы значениями и итоговые (вычисленные) значения Mt, м	Описание закрепления точки
	содержатся в Едином государственном реестре недвижимости		определены в результате выполнения комплексных кадастровых работ				
	X	Y	X	Y			
1	2	3	4	5	6	7	8
906	—	—	512 013,18	2 251 808,22	Метод спутниковых геодезических измерений (определений)	Mt = 0,10	—
922	—	—	512 024,56	2 251 815,92			
923	—	—	512 029,89	2 251 819,69			
н912У	—	—	512 019,74	2 251 834,67			
н907У	—	—	512 003,58	2 251 823,68			
906	—	—	512 013,18	2 251 808,22			

2. Сведения о частях границ уточняемого земельного участка с кадастровым номером 73:19:083501:881 :

Обозначение части границ		Горизонтальное проложение (S), м	Описание прохождения части границ	Сведения о согласовании местоположения границ (согласовано/спорное)
от т.	до т.			
1	2	3	4	5
906	922	13,74	—	согласовано
922	923	6,53		
923	н912У	18,09		
н912У	н907У	19,54		
н907У	906	18,20		

3. Сведения о характеристиках уточняемого земельного участка с кадастровым номером 73:19:083501:881 :

№ п/п	Наименование характеристики земельного участка	Значение характеристики
1	2	3

1	2	3
1.	Адрес земельного участка	—
1.1.	Сведения о местоположении земельного участка (при отсутствии адреса) в структурированном в соответствии с федеральной информационной адресной системой виде	
1.2.	Дополнительные сведения о местоположении земельного участка	Ульяновская область, г. Ульяновск, садоводческое товарищество "Радуга" подлесная, участок 200
2.	Площадь земельного участка ± величина погрешности определения (вычисления) площади ($P \pm \Delta P$), м ²	362 ± 7,00
3.	Формула, примененная для вычисления предельной погрешности определения площади земельного участка, с подставленными значениями и итоговые (вычисленные) значения	$3,5 * 0,10 * \sqrt{(362,00)} = 7$
4.	Площадь земельного участка согласно сведениям Единого государственного реестра недвижимости (Ркад), м ²	386,00
5.	Оценка расхождения Р и Ркад ($P - P_{кад}$), м ²	24
6.	Предельный минимальный и максимальный размеры земельного участка (Рмин и Рмакс), м ²	— —
7.	Вид (виды) разрешенного использования	Для садоводства
7.1.	Дополнительные сведения об использовании земельного участка	—
8.	Кадастровый или иной государственный учетный номер (инвентарный) здания, сооружения, объекта незавершенного строительства, расположенного на земельном участке	—
9.	Сведения о земельных участках (землях общего пользования, территории общего пользования), посредством которых обеспечивается доступ	—
10.	Иные сведения	—
4. Пояснения к сведениям об уточняемом земельном участке с кадастровым номером		73:19:083501:881 :
1.	—	—

1. Сведения о характерных точках границ уточняемого земельного участка с кадастровым номером 73:19:083501:882 :
 Система координат МСК-73, зона 2 Зона № 2

Обозначение характерных точек границ	Координаты, м				Метод определения координат	Формулы, примененные для расчета средней квадратической погрешности определения координат характерных точек границ (Mt), с подставленными в такие формулы значениями и итоговые (вычисленные) значения Mt, м	Описание закрепления точки
	содержатся в Едином государственном реестре недвижимости		определены в результате выполнения комплексных кадастровых работ				
	X	Y	X	Y			
1	2	3	4	5	6	7	8
909	—	—	511 997,07	2 251 798,22	Метод спутниковых геодезических измерений (определений)	Mt = 0,10	—
н908У	—	—	511 987,00	2 251 813,29			
н920У	—	—	511 967,44	2 251 800,22			
н921У	—	—	511 983,73	2 251 787,99			
909	—	—	511 997,07	2 251 798,22			

2. Сведения о частях границ уточняемого земельного участка с кадастровым номером 73:19:083501:882 :

Обозначение части границ		Горизонтальное проложение (S), м	Описание прохождения части границ	Сведения о согласовании местоположения границ (согласовано/спорное)
от т.	до т.			
1	2	3	4	5
909	н908У	18,12	—	согласовано
н908У	н920У	23,52		
н920У	н921У	20,37		
н921У	909	16,81		

3. Сведения о характеристиках уточняемого земельного участка с кадастровым номером 73:19:083501:882 :

№ п/п	Наименование характеристики земельного участка	Значение характеристики
1	2	3
1	2	3

1	2	3
1.	Адрес земельного участка	—
1.1.	Сведения о местоположении земельного участка (при отсутствии адреса) в структурированном в соответствии с федеральной информационной адресной системой виде	
1.2.	Дополнительные сведения о местоположении земельного участка	обл Ульяновская р-н Ульяновский Садоводческое товарищество "Радуга" подлесная участок 202
2.	Площадь земельного участка ± величина погрешности определения (вычисления) площади ($P \pm \Delta P$), м ²	378 ± 7,00
3.	Формула, примененная для вычисления предельной погрешности определения площади земельного участка, с подставленными значениями и итоговые (вычисленные) значения	$3,5 * 0,10 * \sqrt{(378,00)} = 7$
4.	Площадь земельного участка согласно сведениям Единого государственного реестра недвижимости (Ркад), м ²	392,00
5.	Оценка расхождения Р и Ркад ($P - P_{кад}$), м ²	14
6.	Предельный минимальный и максимальный размеры земельного участка (Рмин и Рмакс), м ²	— —
7.	Вид (виды) разрешенного использования	Для садоводства
7.1.	Дополнительные сведения об использовании земельного участка	—
8.	Кадастровый или иной государственный учетный номер (инвентарный) здания, сооружения, объекта незавершенного строительства, расположенного на земельном участке	73:19:083501:1342
9.	Сведения о земельных участках (землях общего пользования, территории общего пользования), посредством которых обеспечивается доступ	—
10.	Иные сведения	—
4. Пояснения к сведениям об уточняемом земельном участке с кадастровым номером		73:19:083501:882 :
1.	—	—

1. Сведения о характерных точках границ уточняемого земельного участка с кадастровым номером 73:19:083501:884 :
 Система координат МСК-73, зона 2 Зона № 2

Обозначение характерных точек границ	Координаты, м				Метод определения координат	Формулы, примененные для расчета средней квадратической погрешности определения координат характерных точек границ (Mt), с подставленными в такие формулы значениями и итоговые (вычисленные) значения Mt, м	Описание закрепления точки
	содержатся в Едином государственном реестре недвижимости		определены в результате выполнения комплексных кадастровых работ				
	X	Y	X	Y			
1	2	3	4	5	6	7	8
960	—	—	512 011,62	2 251 781,18	Метод спутниковых геодезических измерений (определений)	Mt = 0,10	—
961	—	—	512 024,85	2 251 789,82			
962	—	—	512 015,22	2 251 805,15			
963	—	—	511 997,97	2 251 794,15			
964	—	—	511 999,75	2 251 791,92			
960	—	—	512 011,62	2 251 781,18			

2. Сведения о частях границ уточняемого земельного участка с кадастровым номером 73:19:083501:884 :

Обозначение части границ		Горизонтальное проложение (S), м	Описание прохождения части границ	Сведения о согласовании местоположения границ (согласовано/спорное)
от т.	до т.			
1	2	3	4	5
960	961	15,80	—	согласовано
961	962	18,10		
962	963	20,46		
963	964	2,85		
964	960	16,01		

3. Сведения о характеристиках уточняемого земельного участка с кадастровым номером 73:19:083501:884 :

№ п/п	Наименование характеристики земельного участка	Значение характеристики
1	2	3
1	2	3

1	2	3
1.	Адрес земельного участка	—
1.1.	Сведения о местоположении земельного участка (при отсутствии адреса) в структурированном в соответствии с федеральной информационной адресной системой виде	
1.2.	Дополнительные сведения о местоположении земельного участка	обл Ульяновская р-н Ульяновский Садоводческое товарищество "Радуга" подлесная участок 203
2.	Площадь земельного участка ± величина погрешности определения (вычисления) площади ($P \pm \Delta P$), м ²	334 ± 6,00
3.	Формула, примененная для вычисления предельной погрешности определения площади земельного участка, с подставленными значениями и итоговые (вычисленные) значения	$3,5 * 0,10 * \sqrt{(334,00)} = 6$
4.	Площадь земельного участка согласно сведениям Единого государственного реестра недвижимости (Ркад), м ²	360,00
5.	Оценка расхождения Р и Ркад ($P - P_{кад}$), м ²	26
6.	Предельный минимальный и максимальный размеры земельного участка (Рмин и Рмакс), м ²	— —
7.	Вид (виды) разрешенного использования	Для садоводства
7.1.	Дополнительные сведения об использовании земельного участка	—
8.	Кадастровый или иной государственный учетный номер (инвентарный) здания, сооружения, объекта незавершенного строительства, расположенного на земельном участке	73:19:083501:1343
9.	Сведения о земельных участках (землях общего пользования, территории общего пользования), посредством которых обеспечивается доступ	—
10.	Иные сведения	<p>Запрещение. Обременение возникает на основании: Постановление судебного пристава-исполнителя ОСП по Ленинскому району г. Ульяновска № 368041265/7340, документ выдан ОСП по Ленинскому району г. Ульяновска</p> <p>Запрещение. Обременение возникает на основании: Постановление судебного пристава-исполнителя ОСП по Ленинскому району г. Ульяновска № 364388914/7340, документ выдан ОСП по Ленинскому району г. Ульяновска</p> <p>Запрещение. Обременение возникает на основании: Постановление судебного пристава-исполнителя ОСП по Ленинскому району г. Ульяновска № 364388809/7340, документ выдан ОСП по Ленинскому району г. Ульяновска</p> <p>Запрещение. Обременение возникает на основании: Постановление судебного пристава-исполнителя ОСП по Ленинскому району г. Ульяновска № 364388928/7340, документ выдан ОСП по Ленинскому району г. Ульяновска</p>

1	2	3
		<p>Запрещение. Обременение возникает на основании: Постановление судебного пристава-исполнителя ОСП по Ленинскому району г. Ульяновска № 352902748/7340, документ выдан ОСП по Ленинскому району г. Ульяновска</p> <p>Запрещение. Обременение возникает на основании: Постановление судебного пристава-исполнителя ОСП по Ленинскому району г. Ульяновска № 352902975/7340, документ выдан ОСП по Ленинскому району г. Ульяновска</p> <p>Запрещение. Обременение возникает на основании: Постановление судебного пристава-исполнителя ОСП по Ленинскому району г. Ульяновска № 352903000/7340, документ выдан ОСП по Ленинскому району г. Ульяновска</p> <p>Запрещение. Обременение возникает на основании: Постановление судебного пристава-исполнителя ОСП по Ленинскому району г. Ульяновска № 352902776/7340, документ выдан ОСП по Ленинскому району г. Ульяновска</p> <p>Запрещение. Обременение возникает на основании: Постановление судебного пристава-исполнителя ОСП по Ленинскому району г. Ульяновска № 351771207/7340, документ выдан ОСП по Ленинскому району г. Ульяновска</p> <p>Запрещение. Обременение возникает на основании: Постановление судебного пристава-исполнителя ОСП по Ленинскому району г. Ульяновска № 351771414/7340, документ выдан ОСП по Ленинскому району г. Ульяновска</p> <p>Запрещение. Обременение возникает на основании: Постановление судебного пристава-исполнителя ОСП по Ленинскому району г. Ульяновска № 351771227/7340, документ выдан ОСП по Ленинскому району г. Ульяновска</p> <p>Запрещение. Обременение возникает на основании: Постановление судебного пристава-исполнителя ОСП по Ленинскому району г. Ульяновска № 351771438/7340, документ выдан ОСП по Ленинскому району г. Ульяновска</p> <p>Запрещение. Обременение возникает на основании: Постановление судебного пристава-исполнителя ОСП по Ленинскому району г. Ульяновска № 351771236/7340, документ выдан ОСП по Ленинскому району г. Ульяновска</p> <p>Запрещение. Обременение возникает на основании: Постановление судебного пристава-исполнителя ОСП по Ленинскому району г. Ульяновска № 351771365/7340, документ выдан ОСП по Ленинскому району г. Ульяновска</p> <p>Запрещение. Обременение возникает на основании: Постановление судебного пристава-исполнителя ОСП по Ленинскому району г. Ульяновска № 345445288/7340, документ выдан ОСП по Ленинскому району г. Ульяновска</p>
<p>4. Пояснения к сведениям об уточняемом земельном участке с кадастровым номером <u>73:19:083501:884</u> :</p>		
1.		

1. Сведения о характерных точках границ уточняемого земельного участка с кадастровым номером 73:19:083501:885 :
 Система координат МСК-73, зона 2 Зона № 2

Обозначение характерных точек границ	Координаты, м				Метод определения координат	Формулы, примененные для расчета средней квадратической погрешности определения координат характерных точек границ (Mt), с подставленными в такие формулы значениями и итоговые (вычисленные) значения Mt, м	Описание закрепления точки
	содержатся в Едином государственном реестре недвижимости		определены в результате выполнения комплексных кадастровых работ				
	X	Y	X	Y			
1	2	3	4	5	6	7	8
906	—	—	512 013,18	2 251 808,22	Метод спутниковых геодезических измерений (определений)	Mt = 0,10	—
н907У	—	—	512 003,58	2 251 823,68			
н908У	—	—	511 987,00	2 251 813,29			
909	—	—	511 997,07	2 251 798,22			
906	—	—	512 013,18	2 251 808,22			

2. Сведения о частях границ уточняемого земельного участка с кадастровым номером 73:19:083501:885 :

Обозначение части границ		Горизонтальное проложение (S), м	Описание прохождения части границ	Сведения о согласовании местоположения границ (согласовано/спорное)
от т.	до т.			
1	2	3	4	5
906	н907У	18,20	—	согласовано
н907У	н908У	19,57		
н908У	909	18,12		
909	906	18,96		

3. Сведения о характеристиках уточняемого земельного участка с кадастровым номером 73:19:083501:885 :

№ п/п	Наименование характеристики земельного участка	Значение характеристики
1	2	3
1	2	3

1	2	3
1.	Адрес земельного участка	—
1.1.	Сведения о местоположении земельного участка (при отсутствии адреса) в структурированном в соответствии с федеральной информационной адресной системой виде	
1.2.	Дополнительные сведения о местоположении земельного участка	Местоположение установлено относительно ориентира, расположенного в границах участка. Почтовый адрес ориентира: обл Ульяновская р-н Ульяновский Садоводческое товарищество "Радуга" подлесная участок 201.
2.	Площадь земельного участка \pm величина погрешности определения (вычисления) площади ($P \pm \Delta P$), м ²	350 \pm 7,00
3.	Формула, примененная для вычисления предельной погрешности определения площади земельного участка, с подставленными значениями и итоговые (вычисленные) значения	$3,5 * 0,10 * \sqrt{(350,00)} = 7$
4.	Площадь земельного участка согласно сведениям Единого государственного реестра недвижимости (Ркад), м ²	360,00
5.	Оценка расхождения P и Ркад ($P - P_{кад}$), м ²	10
6.	Предельный минимальный и максимальный размеры земельного участка (Рмин и Рмакс), м ²	— —
7.	Вид (виды) разрешенного использования	Для садоводства
7.1.	Дополнительные сведения об использовании земельного участка	—
8.	Кадастровый или иной государственный учетный номер (инвентарный) здания, сооружения, объекта незавершенного строительства, расположенного на земельном участке	—
9.	Сведения о земельных участках (землях общего пользования, территории общего пользования), посредством которых обеспечивается доступ	—
10.	Иные сведения	—
4. Пояснения к сведениям об уточняемом земельном участке с кадастровым номером		73:19:083501:885 :
1.		—

1. Сведения о характерных точках границ уточняемого земельного участка с кадастровым номером 73:19:083501:886 :
 Система координат МСК-73, зона 2 Зона № 2

Обозначение характерных точек границ	Координаты, м				Метод определения координат	Формулы, примененные для расчета средней квадратической погрешности определения координат характерных точек границ (Mt), с подставленными в такие формулы значениями и итоговые (вычисленные) значения Mt, м	Описание закрепления точки
	содержатся в Едином государственном реестре недвижимости		определены в результате выполнения комплексных кадастровых работ				
	X	Y	X	Y			
1	2	3	4	5	6	7	8
965	—	—	512 041,86	2 251 801,22	Метод спутниковых геодезических измерений (определений)	0,10	—
966	—	—	512 058,73	2 251 812,39		Mt = 0,10	
967	—	—	512 048,74	2 251 827,55		0,10	
968	—	—	512 031,92	2 251 816,29			
965	—	—	512 041,86	2 251 801,22			

2. Сведения о частях границ уточняемого земельного участка с кадастровым номером 73:19:083501:886 :

Обозначение части границ		Горизонтальное проложение (S), м	Описание прохождения части границ	Сведения о согласовании местоположения границ (согласовано/спорное)
от т.	до т.			
1	2	3	4	5
965	966	20,23	—	согласовано
966	967	18,16		
967	968	20,24		
968	965	18,05		

3. Сведения о характеристиках уточняемого земельного участка с кадастровым номером 73:19:083501:886 :

№ п/п	Наименование характеристики земельного участка	Значение характеристики
1	2	3
1	2	3

1	2	3
1.	Адрес земельного участка	—
1.1.	Сведения о местоположении земельного участка (при отсутствии адреса) в структурированном в соответствии с федеральной информационной адресной системой виде	
1.2.	Дополнительные сведения о местоположении земельного участка	Местоположение установлено относительно ориентира, расположенного в границах участка. Почтовый адрес ориентира: Ульяновская обл., р-н Ульяновский, Садоводческое товарищество "Радуга" подлесная, участок 205.
2.	Площадь земельного участка \pm величина погрешности определения (вычисления) площади ($P \pm \Delta P$), м ²	366 \pm 7,00
3.	Формула, примененная для вычисления предельной погрешности определения площади земельного участка, с подставленными значениями и итоговые (вычисленные) значения	$3,5 * 0,10 * \sqrt{(366,00)} = 7$
4.	Площадь земельного участка согласно сведениям Единого государственного реестра недвижимости (Ркад), м ²	374,00
5.	Оценка расхождения P и Ркад ($P - P_{кад}$), м ²	8
6.	Предельный минимальный и максимальный размеры земельного участка (Рмин и Рмакс), м ²	— —
7.	Вид (виды) разрешенного использования	Для садоводства
7.1.	Дополнительные сведения об использовании земельного участка	—
8.	Кадастровый или иной государственный учетный номер (инвентарный) здания, сооружения, объекта незавершенного строительства, расположенного на земельном участке	—
9.	Сведения о земельных участках (землях общего пользования, территории общего пользования), посредством которых обеспечивается доступ	—
10.	Иные сведения	—
4. Пояснения к сведениям об уточняемом земельном участке с кадастровым номером		73:19:083501:886 :
1.		—

1. Сведения о характерных точках границ уточняемого земельного участка с кадастровым номером 73:19:083501:887 :
 Система координат МСК-73, зона 2 Зона № 2

Обозначение характерных точек границ	Координаты, м				Метод определения координат	Формулы, примененные для расчета средней квадратической погрешности определения координат характерных точек границ (Mt), с подставленными в такие формулы значениями и итоговые (вычисленные) значения Mt, м	Описание закрепления точки
	содержатся в Едином государственном реестре недвижимости		определены в результате выполнения комплексных кадастровых работ				
	X	Y	X	Y			
1	2	3	4	5	6	7	8
966	—	—	512 058,73	2 251 812,39	Метод спутниковых геодезических измерений (определений)	Mt = 0,10	—
969	—	—	512 075,18	2 251 823,48		0,10	
970	—	—	512 065,19	2 251 839,08			
971	—	—	512 061,19	2 251 836,12			
967	—	—	512 048,74	2 251 827,55		Mt = 0,10	
966	—	—	512 058,73	2 251 812,39			

2. Сведения о частях границ уточняемого земельного участка с кадастровым номером 73:19:083501:887 :

Обозначение части границ		Горизонтальное проложение (S), м	Описание прохождения части границ	Сведения о согласовании местоположения границ (согласовано/спорное)
от т.	до т.			
1	2	3	4	5
966	969	19,84	—	согласовано
969	970	18,52		
970	971	4,98		
971	967	15,11		
967	966	18,16		

3. Сведения о характеристиках уточняемого земельного участка с кадастровым номером 73:19:083501:887 :

№ п/п	Наименование характеристики земельного участка	Значение характеристики
1	2	3

1	2	3
1.	Адрес земельного участка	—
1.1.	Сведения о местоположении земельного участка (при отсутствии адреса) в структурированном в соответствии с федеральной информационной адресной системой виде	
1.2.	Дополнительные сведения о местоположении земельного участка	Местоположение установлено относительно ориентира, расположенного в границах участка. Почтовый адрес ориентира: Ульяновская обл., р-н Ульяновский, Садоводческое товарищество "Радуга" подлесная, участок 206.
2.	Площадь земельного участка \pm величина погрешности определения (вычисления) площади ($P \pm \Delta P$), м ²	365 \pm 7,00
3.	Формула, примененная для вычисления предельной погрешности определения площади земельного участка, с подставленными значениями и итоговые (вычисленные) значения	$3,5 * 0,10 * \sqrt{(365,00)} = 7$
4.	Площадь земельного участка согласно сведениям Единого государственного реестра недвижимости (Ркад), м ²	374,00
5.	Оценка расхождения P и Ркад ($P - P_{кад}$), м ²	9
6.	Предельный минимальный и максимальный размеры земельного участка (Рмин и Рмакс), м ²	— —
7.	Вид (виды) разрешенного использования	Для садоводства
7.1.	Дополнительные сведения об использовании земельного участка	—
8.	Кадастровый или иной государственный учетный номер (инвентарный) здания, сооружения, объекта незавершенного строительства, расположенного на земельном участке	—
9.	Сведения о земельных участках (землях общего пользования, территории общего пользования), посредством которых обеспечивается доступ	—
10.	Иные сведения	—
4. Пояснения к сведениям об уточняемом земельном участке с кадастровым номером		73:19:083501:887 :
1.		—

1. Сведения о характерных точках границ уточняемого земельного участка с кадастровым номером 73:19:083501:889 :
 Система координат МСК-73, зона 2 Зона № 2

Обозначение характерных точек границ	Координаты, м				Метод определения координат	Формулы, примененные для расчета средней квадратической погрешности определения координат характерных точек границ (Mt), с подставленными в такие формулы значениями и итоговые (вычисленные) значения Mt, м	Описание закрепления точки
	содержатся в Едином государственном реестре недвижимости		определены в результате выполнения комплексных кадастровых работ				
	X	Y	X	Y			
1	2	3	4	5	6	7	8
981	—	—	512 124,57	2 251 856,47	Метод спутниковых геодезических измерений (определений)	0,10	—
982	—	—	512 141,32	2 251 867,91		0,02	
983	—	—	512 131,68	2 251 883,15		0,10	
984	—	—	512 125,51	2 251 878,93		Mt = 0,10	
985	—	—	512 114,81	2 251 871,81		0,10	
981	—	—	512 124,57	2 251 856,47			

2. Сведения о частях границ уточняемого земельного участка с кадастровым номером 73:19:083501:889 :

Обозначение части границ		Горизонтальное проложение (S), м	Описание прохождения части границ	Сведения о согласовании местоположения границ (согласовано/спорное)
от т.	до т.			
1	2	3	4	5
981	982	20,28	—	согласовано
982	983	18,03		
983	984	7,48		
984	985	12,85		
985	981	18,18		

3. Сведения о характеристиках уточняемого земельного участка с кадастровым номером 73:19:083501:889 :

№ п/п	Наименование характеристики земельного участка	Значение характеристики
1	2	3
1	2	3

1	2	3
1.	Адрес земельного участка	—
1.1.	Сведения о местоположении земельного участка (при отсутствии адреса) в структурированном в соответствии с федеральной информационной адресной системой виде	
1.2.	Дополнительные сведения о местоположении земельного участка	обл Ульяновская р-н Ульяновский Садоводческое товарищество "Радуга" подлесная участок 208
2.	Площадь земельного участка ± величина погрешности определения (вычисления) площади ($P \pm \Delta P$), м ²	367 ± 7,00
3.	Формула, примененная для вычисления предельной погрешности определения площади земельного участка, с подставленными значениями и итоговые (вычисленные) значения	$3,5 * 0,10 * \sqrt{(367,00)} = 7$
4.	Площадь земельного участка согласно сведениям Единого государственного реестра недвижимости (Ркад), м ²	366,00
5.	Оценка расхождения Р и Ркад ($P - P_{кад}$), м ²	1
6.	Предельный минимальный и максимальный размеры земельного участка (Рмин и Рмакс), м ²	— —
7.	Вид (виды) разрешенного использования	Для садоводства
7.1.	Дополнительные сведения об использовании земельного участка	—
8.	Кадастровый или иной государственный учетный номер (инвентарный) здания, сооружения, объекта незавершенного строительства, расположенного на земельном участке	73:19:083501:1344
9.	Сведения о земельных участках (землях общего пользования, территории общего пользования), посредством которых обеспечивается доступ	—
10.	Иные сведения	—
4. Пояснения к сведениям об уточняемом земельном участке с кадастровым номером		73:19:083501:889 :
1.	—	—

1. Сведения о характерных точках границ уточняемого земельного участка с кадастровым номером 73:19:083501:890 :
 Система координат МСК-73, зона 2 Зона № 2

Обозначение характерных точек границ	Координаты, м				Метод определения координат	Формулы, примененные для расчета средней квадратической погрешности определения координат характерных точек границ (Mt), с подставленными в такие формулы значениями и итоговые (вычисленные) значения Mt, м	Описание закрепления точки
	содержатся в Едином государственном реестре недвижимости		определены в результате выполнения комплексных кадастровых работ				
	X	Y	X	Y			
1	2	3	4	5	6	7	8
986	—	—	512 158,69	2 251 879,03	Метод спутниковых геодезических измерений (определений)	0,02	—
987	—	—	512 174,63	2 251 890,20		Mt = 0,10	
988	—	—	512 165,32	2 251 904,86		0,10	
989	—	—	512 148,60	2 251 894,35		0,02	
986	—	—	512 158,69	2 251 879,03		0,02	

2. Сведения о частях границ уточняемого земельного участка с кадастровым номером 73:19:083501:890 :

Обозначение части границ		Горизонтальное проложение (S), м	Описание прохождения части границ	Сведения о согласовании местоположения границ (согласовано/спорное)
от т.	до т.			
1	2	3	4	5
986	987	19,46	—	согласовано
987	988	17,37		
988	989	19,75		
989	986	18,34		

3. Сведения о характеристиках уточняемого земельного участка с кадастровым номером 73:19:083501:890 :

№ п/п	Наименование характеристики земельного участка	Значение характеристики
1	2	3
1	2	3

1	2	3
1.	Адрес земельного участка	—
1.1.	Сведения о местоположении земельного участка (при отсутствии адреса) в структурированном в соответствии с федеральной информационной адресной системой виде	
1.2.	Дополнительные сведения о местоположении земельного участка	Ульяновская область, г. Ульяновск, садоводческое товарищество "Радуга" подлесная, участок 210
2.	Площадь земельного участка ± величина погрешности определения (вычисления) площади ($P \pm \Delta P$), м ²	350 ± 7,00
3.	Формула, примененная для вычисления предельной погрешности определения площади земельного участка, с подставленными значениями и итоговые (вычисленные) значения	$3,5 * 0,10 * \sqrt{(350,00)} = 7$
4.	Площадь земельного участка согласно сведениям Единого государственного реестра недвижимости (Ркад), м ²	366,00
5.	Оценка расхождения Р и Ркад ($P - P_{кад}$), м ²	16
6.	Предельный минимальный и максимальный размеры земельного участка (Рмин и Рмакс), м ²	— —
7.	Вид (виды) разрешенного использования	Для садоводства
7.1.	Дополнительные сведения об использовании земельного участка	—
8.	Кадастровый или иной государственный учетный номер (инвентарный) здания, сооружения, объекта незавершенного строительства, расположенного на земельном участке	—
9.	Сведения о земельных участках (землях общего пользования, территории общего пользования), посредством которых обеспечивается доступ	—
10.	Иные сведения	—
4. Пояснения к сведениям об уточняемом земельном участке с кадастровым номером		73:19:083501:890 :
1.	—	—

1. Сведения о характерных точках границ уточняемого земельного участка с кадастровым номером 73:19:083501:891 :
 Система координат МСК-73, зона 2 Зона № 2

Обозначение характерных точек границ	Координаты, м				Метод определения координат	Формулы, примененные для расчета средней квадратической погрешности определения координат характерных точек границ (Mt), с подставленными в такие формулы значениями и итоговые (вычисленные) значения Mt, м	Описание закрепления точки
	содержатся в Едином государственном реестре недвижимости		определены в результате выполнения комплексных кадастровых работ				
	X	Y	X	Y			
1	2	3	4	5	6	7	8
988	—	—	512 165,32	2 251 904,86	Метод спутниковых геодезических измерений (определений)	Mt = 0,10	—
987	—	—	512 174,63	2 251 890,20			
н1004У	—	—	512 174,84	2 251 889,88			
н1003У	—	—	512 190,96	2 251 901,57			
н1005У	—	—	512 194,65	2 251 907,87			
н1006У	—	—	512 185,76	2 251 918,67			
1007	—	—	512 183,68	2 251 917,16			
988	—	—	512 165,32	2 251 904,86			

2. Сведения о частях границ уточняемого земельного участка с кадастровым номером 73:19:083501:891 :

Обозначение части границ		Горизонтальное проложение (S), м	Описание прохождения части границ	Сведения о согласовании местоположения границ (согласовано/спорное)
от т.	до т.			
1	2	3	4	5
988	987	17,37	—	согласовано
987	н1004У	0,38		
н1004У	н1003У	19,91		
н1003У	н1005У	7,30		

1	2	3	4	5
н1005У	н1006У	13,99	—	согласовано
н1006У	1007	2,57		
1007	988	22,10		

3. Сведения о характеристиках уточняемого земельного участка с кадастровым номером 73:19:083501:891 :

№ п/п	Наименование характеристики земельного участка	Значение характеристики
1	2	3
1.	Адрес земельного участка	—
1.1.	Сведения о местоположении земельного участка (при отсутствии адреса) в структурированном в соответствии с федеральной информационной адресной системой виде	
1.2.	Дополнительные сведения о местоположении земельного участка	Ульяновская область, р-н Ульяновский, снт "Радуга" подлесная, уч. 211
2.	Площадь земельного участка ± величина погрешности определения (вычисления) площади ($P \pm \Delta P$), м ²	434 ± 7,00
3.	Формула, примененная для вычисления предельной погрешности определения площади земельного участка, с подставленными значениями и итоговые (вычисленные) значения	$3,5 * 0,10 * \sqrt{(434,00)} = 7$
4.	Площадь земельного участка согласно сведениям Единого государственного реестра недвижимости (Ркад), м ²	371,00
5.	Оценка расхождения Р и Ркад ($P - P_{кад}$), м ²	63
6.	Предельный минимальный и максимальный размеры земельного участка (Рмин и Рмакс), м ²	— —
7.	Вид (виды) разрешенного использования	для садоводства
7.1.	Дополнительные сведения об использовании земельного участка	—
8.	Кадастровый или иной государственный учетный номер (инвентарный) здания, сооружения, объекта незавершенного строительства, расположенного на земельном участке	—
9.	Сведения о земельных участках (землях общего пользования, территории общего пользования), посредством которых обеспечивается доступ	—
10.	Иные сведения	—

4. Пояснения к сведениям об уточняемом земельном участке с кадастровым номером 73:19:083501:891 :

1.	—
----	---

1. Сведения о характерных точках границ уточняемого земельного участка с кадастровым номером 73:19:083501:892 :
 Система координат МСК-73, зона 2 Зона № 2

Обозначение характерных точек границ	Координаты, м				Метод определения координат	Формулы, примененные для расчета средней квадратической погрешности определения координат характерных точек границ (Mt), с подставленными в такие формулы значениями и итоговые (вычисленные) значения Mt, м	Описание закрепления точки
	содержатся в Едином государственном реестре недвижимости		определены в результате выполнения комплексных кадастровых работ				
	X	Y	X	Y			
1	2	3	4	5	6	7	8
997	—	—	512 184,91	2 251 874,31	Метод спутниковых геодезических измерений (определений)	0,10	—
998	—	—	512 198,38	2 251 883,98			
999	—	—	512 201,33	2 251 889,04			
1000	—	—	512 204,19	2 251 898,95			
1001	—	—	512 204,61	2 251 902,95			
1002	—	—	512 196,84	2 251 911,64			
н1003У	—	—	512 190,96	2 251 901,57			
н1004У	—	—	512 174,84	2 251 889,88			
997	—	—	512 184,91	2 251 874,31		0,10	

2. Сведения о частях границ уточняемого земельного участка с кадастровым номером 73:19:083501:892 :

Обозначение части границ		Горизонтальное проложение (S), м	Описание прохождения части границ	Сведения о согласовании местоположения границ (согласовано/спорное)
от т.	до т.			
1	2	3	4	5
997	998	16,58	—	согласовано
998	999	5,86		

1	2	3	4	5
999	1000	10,31	—	согласовано
1000	1001	4,02		
1001	1002	11,66		
1002	н1003У	11,66		
н1003У	н1004У	19,91		
н1004У	997	18,54		

3. Сведения о характеристиках уточняемого земельного участка с кадастровым номером 73:19:083501:892 :

№ п/п	Наименование характеристики земельного участка	Значение характеристики
1	2	3
1.	Адрес земельного участка	—
1.1.	Сведения о местоположении земельного участка (при отсутствии адреса) в структурированном в соответствии с федеральной информационной адресной системой виде	
1.2.	Дополнительные сведения о местоположении земельного участка	Местоположение установлено относительно ориентира, расположенного в границах участка. Почтовый адрес ориентира: Ульяновская область, р-н Ульяновский, Садоводческое товарищество "Радуга" подлесная участок 212.
2.	Площадь земельного участка ± величина погрешности определения (вычисления) площади ($P \pm \Delta P$), м ²	544 ± 8,00
3.	Формула, примененная для вычисления предельной погрешности определения площади земельного участка, с подставленными значениями и итоговые (вычисленные) значения	$3,5 * 0,10 * \sqrt{(544,00)} = 8$
4.	Площадь земельного участка согласно сведениям Единого государственного реестра недвижимости (Ркад), м ²	461,00
5.	Оценка расхождения Р и Ркад ($P - P_{кад}$), м ²	83
6.	Предельный минимальный и максимальный размеры земельного участка (Рмин и Рмакс), м ²	— —
7.	Вид (виды) разрешенного использования	Для садоводства
7.1.	Дополнительные сведения об использовании земельного участка	—
8.	Кадастровый или иной государственный учетный номер (инвентарный) здания, сооружения, объекта незавершенного строительства, расположенного на земельном участке	—
9.	Сведения о земельных участках (землях общего пользования, территории общего пользования), посредством которых обеспечивается доступ	—

1	2				3		
10.	Иные сведения				—		
4. Пояснения к сведениям об уточняемом земельном участке с кадастровым номером <u>73:19:083501:892</u> :							
1.	—						
1. Сведения о характерных точках границ уточняемого земельного участка с кадастровым номером <u>73:19:083501:895</u> :							
Система координат <u>МСК-73, зона 2</u>				Зона № <u>2</u>			
Обозначение характерных точек границ	Координаты, м				Метод определения координат	Формулы, примененные для расчета средней квадратической погрешности определения координат характерных точек границ (Mt), с подставленными в такие формулы значениями и итоговые (вычисленные) значения Mt, м	Описание закрепления точки
	содержатся в Едином государственном реестре недвижимости		определены в результате выполнения комплексных кадастровых работ				
	X	Y	X	Y			
1	2	3	4	5	6	7	8
1017	—	—	512 098,85	2 251 811,77	Метод спутниковых геодезических измерений (определений)	Mt = 0,10	—
н1018У	—	—	512 115,79	2 251 824,81			
н1019У	—	—	512 113,46	2 251 828,35			
н1020У	—	—	512 112,29	2 251 829,47			
1021	—	—	512 105,31	2 251 833,92			
1022	—	—	512 101,75	2 251 834,39			
1023	—	—	512 099,77	2 251 834,28			
н1024У	—	—	512 098,85	2 251 833,43			
1025	—	—	512 088,41	2 251 826,29			
1026	—	—	512 087,71	2 251 823,32			

1	2	3	4	5	6	7	8
1017	—	—	512 098,85	2 251 811,77	Метод спутниковых геодезических измерений (определений)	Mt = 0,10	—

2. Сведения о частях границ уточняемого земельного участка с кадастровым номером 73:19:083501:895 :

Обозначение части границ		Горизонтальное проложение (S), м	Описание прохождения части границ	Сведения о согласовании местоположения границ (согласовано/спорное)
от т.	до т.			
1	2	3	4	5
1017	н1018У	21,38	—	согласовано
н1018У	н1019У	4,24		
н1019У	н1020У	1,62		
н1020У	1021	8,28		
1021	1022	3,59		
1022	1023	1,98		
1023	н1024У	1,25		
н1024У	1025	12,65		
1025	1026	3,05		
1026	1017	16,05		

3. Сведения о характеристиках уточняемого земельного участка с кадастровым номером 73:19:083501:895 :

№ п/п	Наименование характеристики земельного участка	Значение характеристики
1	2	3
1.	Адрес земельного участка	—
1.1.	Сведения о местоположении земельного участка (при отсутствии адреса) в структурированном в соответствии с федеральной информационной адресной системой виде	
1.2.	Дополнительные сведения о местоположении земельного участка	Местоположение установлено относительно ориентира, расположенного в границах участка. Почтовый адрес ориентира: Ульяновская область, г. Ульяновск, садоводческое товарищество "Радуга" подлесная, участок 216.
2.	Площадь земельного участка ± величина погрешности определения (вычисления) площади ($P \pm \Delta P$), м ²	362 ± 7,00
3.	Формула, примененная для вычисления предельной погрешности определения площади земельного участка, с подставленными значениями и итоговые (вычисленные) значения	$3,5 * 0,10 * \sqrt{(362,00)} = 7$
4.	Площадь земельного участка согласно сведениям Единого государственного реестра недвижимости (Ркад), м ²	400,00

1	2	3
5.	Оценка расхождения Р и Ркад (Р - Ркад), м ²	38
6.	Предельный минимальный и максимальный размеры земельного участка (Рмин и Рмакс), м ²	— —
7.	Вид (виды) разрешенного использования	Для садоводства
7.1.	Дополнительные сведения об использовании земельного участка	—
8.	Кадастровый или иной государственный учетный номер (инвентарный) здания, сооружения, объекта незавершенного строительства, расположенного на земельном участке	—
9.	Сведения о земельных участках (землях общего пользования, территории общего пользования), посредством которых обеспечивается доступ	—
10.	Иные сведения	—

4. Пояснения к сведениям об уточняемом земельном участке с кадастровым номером 73:19:083501:895 :

1.	—
----	---

1. Сведения о характерных точках границ уточняемого земельного участка с кадастровым номером 73:19:083501:896 :

Система координат МСК-73, зона 2 Зона № 2

Обозначение характерных точек границ	Координаты, м				Метод определения координат	Формулы, примененные для расчета средней квадратической погрешности определения координат характерных точек границ (Mt), с подставленными в такие формулы значениями и итоговые (вычисленные) значения Mt, м	Описание закрепления точки
	содержатся в Едином государственном реестре недвижимости		определены в результате выполнения комплексных кадастровых работ				
	X	Y	X	Y			
1	2	3	4	5	6	7	8
1009	—	—	512 077,84	2 251 799,21	Метод спутниковых геодезических измерений (определений)	0,10	—
1014	—	—	512 095,03	2 251 809,97		Mt = 0,10	
1015	—	—	512 081,27	2 251 822,70			
1016	—	—	512 078,55	2 251 820,77			

1	2	3	4	5	6	7	8
1010	—	—	512 063,61	2 251 810,85	Метод спутниковых геодезических измерений (определений)	Mt = 0,10	—
1009	—	—	512 077,84	2 251 799,21		0,10	

2. Сведения о частях границ уточняемого земельного участка с кадастровым номером 73:19:083501:896 :

Обозначение части границ		Горизонтальное проложение (S), м	Описание прохождения части границ	Сведения о согласовании местоположения границ (согласовано/спорное)
от т.	до т.			
1	2	3	4	5
1009	1014	20,28	—	согласовано
1014	1015	18,75		
1015	1016	3,34		
1016	1010	17,93		
1010	1009	18,38		

3. Сведения о характеристиках уточняемого земельного участка с кадастровым номером 73:19:083501:896 :

№ п/п	Наименование характеристики земельного участка	Значение характеристики
1	2	3
1.	Адрес земельного участка	—
1.1.	Сведения о местоположении земельного участка (при отсутствии адреса) в структурированном в соответствии с федеральной информационной адресной системой виде	
1.2.	Дополнительные сведения о местоположении земельного участка	обл Ульяновская р-н Ульяновский Садоводческое товарищество "Радуга" подлесная участок 217
2.	Площадь земельного участка ± величина погрешности определения (вычисления) площади ($P \pm \Delta P$), м ²	370 ± 7,00
3.	Формула, примененная для вычисления предельной погрешности определения площади земельного участка, с подставленными значениями и итоговые (вычисленные) значения	$3,5 * 0,10 * \sqrt{(370,00)} = 7$
4.	Площадь земельного участка согласно сведениям Единого государственного реестра недвижимости (Ркад), м ²	392,00
5.	Оценка расхождения Р и Ркад ($P - P_{кад}$), м ²	22
6.	Предельный минимальный и максимальный размеры земельного участка (Рмин и Рмакс), м ²	— —
7.	Вид (виды) разрешенного использования	Для садоводства

1	2	3
7.1.	Дополнительные сведения об использовании земельного участка	—
8.	Кадастровый или иной государственный учетный номер (инвентарный) здания, сооружения, объекта незавершенного строительства, расположенного на земельном участке	—
9.	Сведения о земельных участках (землях общего пользования, территории общего пользования), посредством которых обеспечивается доступ	—
10.	Иные сведения	—

4. Пояснения к сведениям об уточняемом земельном участке с кадастровым номером 73:19:083501:896 :

1.	—
----	---

1. Сведения о характерных точках границ уточняемого земельного участка с кадастровым номером 73:19:083501:897 :
Система координат МСК-73, зона 2 Зона № 2

Обозначение характерных точек границ	Координаты, м				Метод определения координат	Формулы, примененные для расчета средней квадратической погрешности определения координат характерных точек границ (Mt), с подставленными в такие формулы значениями и итоговые (вычисленные) значения Mt, м	Описание закрепления точки
	содержатся в Едином государственном реестре недвижимости		определены в результате выполнения комплексных кадастровых работ				
	X	Y	X	Y			
1	2	3	4	5	6	7	8
1008	—	—	512 061,10	2 251 787,09	Метод спутниковых геодезических измерений (определений)	0,10	—
1009	—	—	512 077,84	2 251 799,21			
1010	—	—	512 063,61	2 251 810,85			
1011	—	—	512 050,43	2 251 801,85			
1012	—	—	512 048,78	2 251 798,73			
1013	—	—	512 050,62	2 251 795,66			
						Mt = 0,10	

1	2	3	4	5	6	7	8
1008	—	—	512 061,10	2 251 787,09	Метод спутниковых геодезических измерений (определений)	0,10	—

2. Сведения о частях границ уточняемого земельного участка с кадастровым номером 73:19:083501:897 :

Обозначение части границ		Горизонтальное проложение (S), м	Описание прохождения части границ	Сведения о согласовании местоположения границ (согласовано/спорное)
от т.	до т.			
1	2	3	4	5
1008	1009	20,67	—	согласовано
1009	1010	18,38		
1010	1011	15,96		
1011	1012	3,53		
1012	1013	3,58		
1013	1008	13,54		

3. Сведения о характеристиках уточняемого земельного участка с кадастровым номером 73:19:083501:897 :

№ п/п	Наименование характеристики земельного участка	Значение характеристики
1	2	3
1.	Адрес земельного участка	—
1.1.	Сведения о местоположении земельного участка (при отсутствии адреса) в структурированном в соответствии с федеральной информационной адресной системой виде	
1.2.	Дополнительные сведения о местоположении земельного участка	Ульяновская область, г. Ульяновск, садоводческое товарищество "Радуга" подлесная, участок 218
2.	Площадь земельного участка ± величина погрешности определения (вычисления) площади ($P \pm \Delta P$), м ²	366 ± 7,00
3.	Формула, примененная для вычисления предельной погрешности определения площади земельного участка, с подставленными значениями и итоговые (вычисленные) значения	$3,5 * 0,10 * \sqrt{(366,00)} = 7$
4.	Площадь земельного участка согласно сведениям Единого государственного реестра недвижимости (Ркад), м ²	375,00
5.	Оценка расхождения Р и Ркад ($P - P_{кад}$), м ²	9
6.	Предельный минимальный и максимальный размеры земельного участка (Рмин и Рмакс), м ²	— —
7.	Вид (виды) разрешенного использования	Для садоводства
7.1.	Дополнительные сведения об использовании земельного участка	—

1	2	3
8.	Кадастровый или иной государственный учетный номер (инвентарный) здания, сооружения, объекта незавершенного строительства, расположенного на земельном участке	—
9.	Сведения о земельных участках (землях общего пользования, территории общего пользования), посредством которых обеспечивается доступ	—
10.	Иные сведения	—

4. Пояснения к сведениям об уточняемом земельном участке с кадастровым номером 73:19:083501:897 :

1.	—
----	---

1. Сведения о характерных точках границ уточняемого земельного участка с кадастровым номером 73:19:083501:900 :
 Система координат МСК-73, зона 2 Зона № 2

Обозначение характерных точек границ	Координаты, м				Метод определения координат	Формулы, примененные для расчета средней квадратической погрешности определения координат характерных точек границ (Mt), с подставленными в такие формулы значениями и итоговые (вычисленные) значения Mt, м	Описание закрепления точки
	содержатся в Едином государственном реестре недвижимости		определены в результате выполнения комплексных кадастровых работ				
	X	Y	X	Y			
1	2	3	4	5	6	7	8
1027	—	—	512 091,64	2 251 787,59	Метод спутниковых геодезических измерений (определений)	0,10	—
н1028У	—	—	512 095,35	2 251 784,50		Mt = 0,10	
1029	—	—	512 108,96	2 251 798,34			
1014	—	—	512 095,03	2 251 809,97		0,10	
1009	—	—	512 077,84	2 251 799,21			
1027	—	—	512 091,64	2 251 787,59			

2. Сведения о частях границ уточняемого земельного участка с кадастровым номером 73:19:083501:900 :

Обозначение части границ		Горизонтальное проложение (S), м	Описание прохождения части границ	Сведения о согласовании местоположения границ (согласовано/спорное)
от т.	до т.			
1	2	3	4	5
1027	н1028У	4,83	—	согласовано
н1028У	1029	19,41		
1029	1014	18,15		
1014	1009	20,28		
1009	1027	18,04		

3. Сведения о характеристиках уточняемого земельного участка с кадастровым номером 73:19:083501:900 :

№ п/п	Наименование характеристики земельного участка	Значение характеристики
1	2	3
1.	Адрес земельного участка	—
1.1.	Сведения о местоположении земельного участка (при отсутствии адреса) в структурированном в соответствии с федеральной информационной адресной системой виде	
1.2.	Дополнительные сведения о местоположении земельного участка	Ульяновская область, г. Ульяновск, садоводческое товарищество "Радуга" подлесная, участок 222
2.	Площадь земельного участка ± величина погрешности определения (вычисления) площади ($P \pm \Delta P$), м ²	$396 \pm 7,00$
3.	Формула, примененная для вычисления предельной погрешности определения площади земельного участка, с подставленными значениями и итоговые (вычисленные) значения	$3,5 * 0,10 * \sqrt{(396,00)} = 7$
4.	Площадь земельного участка согласно сведениям Единого государственного реестра недвижимости (Ркад), м ²	401,00
5.	Оценка расхождения Р и Ркад ($P - P_{кад}$), м ²	5
6.	Предельный минимальный и максимальный размеры земельного участка (Рмин и Рмакс), м ²	— —
7.	Вид (виды) разрешенного использования	Для садоводства
7.1.	Дополнительные сведения об использовании земельного участка	—
8.	Кадастровый или иной государственный учетный номер (инвентарный) здания, сооружения, объекта незавершенного строительства, расположенного на земельном участке	—

1	2	3
9.	Сведения о земельных участках (землях общего пользования, территории общего пользования), посредством которых обеспечивается доступ	—
10.	Иные сведения	—

4. Пояснения к сведениям об уточняемом земельном участке с кадастровым номером 73:19:083501:900 :

1.	—
----	---

**1. Сведения о характерных точках границ уточняемого земельного участка с кадастровым номером 73:19:083501:901 :
Система координат МСК-73, зона 2 Зона № 2**

Обозначение характерных точек границ	Координаты, м				Метод определения координат	Формулы, примененные для расчета средней квадратической погрешности определения координат характерных точек границ (Mt), с подставленными в такие формулы значениями и итоговые (вычисленные) значения Mt, м	Описание закрепления точки
	содержатся в Едином государственном реестре недвижимости		определены в результате выполнения комплексных кадастровых работ				
	X	Y	X	Y			
1	2	3	4	5	6	7	8
н1018У	—	—	512 115,79	2 251 824,81	Метод спутниковых геодезических измерений (определений)	Mt = 0,10	—
1017	—	—	512 098,85	2 251 811,77			
1088	—	—	512 102,53	2 251 808,21			
1089	—	—	512 112,20	2 251 799,61			
н1090У	—	—	512 128,68	2 251 811,32			
1091	—	—	512 118,52	2 251 826,26			
н1018У	—	—	512 115,79	2 251 824,81			

2. Сведения о частях границ уточняемого земельного участка с кадастровым номером 73:19:083501:901 :

Обозначение части границ		Горизонтальное проложение (S), м	Описание прохождения части границ	Сведения о согласовании местоположения границ (согласовано/спорное)
от т.	до т.			

1	2	3	4	5
н1018У	1017	21,38	—	согласовано
1017	1088	5,12		
1088	1089	12,94		
1089	н1090У	20,22		
н1090У	1091	18,07		
1091	н1018У	3,09		

3. Сведения о характеристиках уточняемого земельного участка с кадастровым номером 73:19:083501:901 :

№ п/п	Наименование характеристики земельного участка	Значение характеристики
1	2	3
1.	Адрес земельного участка	—
1.1.	Сведения о местоположении земельного участка (при отсутствии адреса) в структурированном в соответствии с федеральной информационной адресной системой виде	
1.2.	Дополнительные сведения о местоположении земельного участка	Местоположение установлено относительно ориентира, расположенного в границах участка. Почтовый адрес ориентира: Ульяновская область, г. Ульяновск, садоводческое товарищество "Радуга" подлесная, участок 223.
2.	Площадь земельного участка ± величина погрешности определения (вычисления) площади ($P \pm \Delta P$), м ²	406 ± 7,00
3.	Формула, примененная для вычисления предельной погрешности определения площади земельного участка, с подставленными значениями и итоговые (вычисленные) значения	$3,5 * 0,10 * \sqrt{(406,00)} = 7$
4.	Площадь земельного участка согласно сведениям Единого государственного реестра недвижимости (Ркад), м ²	422,00
5.	Оценка расхождения Р и Ркад ($P - P_{кад}$), м ²	16
6.	Предельный минимальный и максимальный размеры земельного участка (Рмин и Рмакс), м ²	— —
7.	Вид (виды) разрешенного использования	Для садоводства
7.1.	Дополнительные сведения об использовании земельного участка	—
8.	Кадастровый или иной государственный учетный номер (инвентарный) здания, сооружения, объекта незавершенного строительства, расположенного на земельном участке	—
9.	Сведения о земельных участках (землях общего пользования, территории общего пользования), посредством которых обеспечивается доступ	—

1	2	3
10.	Иные сведения	—

4. Пояснения к сведениям об уточняемом земельном участке с кадастровым номером 73:19:083501:901 :

1.	—
----	---

1. Сведения о характерных точках границ уточняемого земельного участка с кадастровым номером 73:19:083501:902 :
Система координат МСК-73, зона 2 Зона № 2

Обозначение характерных точек границ	Координаты, м				Метод определения координат	Формулы, примененные для расчета средней квадратической погрешности определения координат характерных точек границ (Mt), с подставленными в такие формулы значениями и итоговые (вычисленные) значения Mt, м	Описание закрепления точки
	содержатся в Едином государственном реестре недвижимости		определены в результате выполнения комплексных кадастровых работ				
	X	Y	X	Y			
1	2	3	4	5	6	7	8
1095	—	—	512 136,07	2 251 838,01	Метод спутниковых геодезических измерений (определений)	Mt = 0,10	—
1091	—	—	512 118,52	2 251 826,26			
н1090У	—	—	512 128,68	2 251 811,32			
н1096У	—	—	512 146,12	2 251 824,51			
1095	—	—	512 136,07	2 251 838,01			

2. Сведения о частях границ уточняемого земельного участка с кадастровым номером 73:19:083501:902 :

Обозначение части границ		Горизонтальное проложение (S), м	Описание прохождения части границ	Сведения о согласовании местоположения границ (согласовано/спорное)
от т.	до т.			
1	2	3	4	5
1095	1091	21,12	—	согласовано
1091	н1090У	18,07		
н1090У	н1096У	21,87		
н1096У	1095	16,83		

3. Сведения о характеристиках уточняемого земельного участка с кадастровым номером 73:19:083501:902 :

№ п/п	Наименование характеристики земельного участка	Значение характеристики
1	2	3
1.	Адрес земельного участка	—
1.1.	Сведения о местоположении земельного участка (при отсутствии адреса) в структурированном в соответствии с федеральной информационной адресной системой виде	
1.2.	Дополнительные сведения о местоположении земельного участка	Ульяновская область, г. Ульяновск, садоводческое товарищество "Радуга" подлесная, участок 224
2.	Площадь земельного участка ± величина погрешности определения (вычисления) площади ($P \pm \Delta P$), м ²	375 ± 7,00
3.	Формула, примененная для вычисления предельной погрешности определения площади земельного участка, с подставленными значениями и итоговые (вычисленные) значения	$3,5 * 0,10 * \sqrt{(375,00)} = 7$
4.	Площадь земельного участка согласно сведениям Единого государственного реестра недвижимости (Ркад), м ²	387,00
5.	Оценка расхождения Р и Ркад ($P - P_{кад}$), м ²	12
6.	Предельный минимальный и максимальный размеры земельного участка (Рмин и Рмакс), м ²	— —
7.	Вид (виды) разрешенного использования	Для садоводства
7.1.	Дополнительные сведения об использовании земельного участка	—
8.	Кадастровый или иной государственный учетный номер (инвентарный) здания, сооружения, объекта незавершенного строительства, расположенного на земельном участке	—
9.	Сведения о земельных участках (землях общего пользования, территории общего пользования), посредством которых обеспечивается доступ	—
10.	Иные сведения	—

4. Пояснения к сведениям об уточняемом земельном участке с кадастровым номером 73:19:083501:902 :

1.	—
----	---

1. Сведения о характерных точках границ уточняемого земельного участка с кадастровым номером 73:19:083501:903 :
 Система координат МСК-73, зона 2 Зона № 2

Обозначение характерных точек границ	Координаты, м				Метод определения координат	Формулы, примененные для расчета средней квадратической погрешности определения координат характерных точек границ (Mt), с подставленными в такие формулы значениями и итоговые (вычисленные) значения Mt, м	Описание закрепления точки
	содержатся в Едином государственном реестре недвижимости		определены в результате выполнения комплексных кадастровых работ				
	X	Y	X	Y			
1	2	3	4	5	6	7	8
1099	—	—	512 152,22	2 251 819,46	Метод спутниковых геодезических измерений (определений)	Mt = 0,10	—
1100	—	—	512 152,88	2 251 819,97			
1101	—	—	512 156,70	2 251 823,46			
1102	—	—	512 156,71	2 251 827,12			
1103	—	—	512 164,29	2 251 834,03			
1104	—	—	512 153,12	2 251 849,19			
1095	—	—	512 136,07	2 251 838,01			
н1096У	—	—	512 146,12	2 251 824,51			
1099	—	—	512 152,22	2 251 819,46			

2. Сведения о частях границ уточняемого земельного участка с кадастровым номером 73:19:083501:903 :

Обозначение части границ		Горизонтальное проложение (S), м	Описание прохождения части границ	Сведения о согласовании местоположения границ (согласовано/спорное)
от т.	до т.			
1	2	3	4	5
1099	1100	0,83	—	согласовано
1100	1101	5,17		

1	2	3	4	5
1101	1102	3,66	—	согласовано
1102	1103	10,26		
1103	1104	18,83		
1104	1095	20,39		
1095	н1096У	16,83		
н1096У	1099	7,92		

3. Сведения о характеристиках уточняемого земельного участка с кадастровым номером 73:19:083501:903 :

№ п/п	Наименование характеристики земельного участка	Значение характеристики
1	2	3
1.	Адрес земельного участка	—
1.1.	Сведения о местоположении земельного участка (при отсутствии адреса) в структурированном в соответствии с федеральной информационной адресной системой виде	
1.2.	Дополнительные сведения о местоположении земельного участка	обл. Ульяновская, р-н Ульяновский, с/т "Радуга" подлесная, участок 225
2.	Площадь земельного участка ± величина погрешности определения (вычисления) площади ($P \pm \Delta P$), м ²	432 ± 7,00
3.	Формула, примененная для вычисления предельной погрешности определения площади земельного участка, с подставленными значениями и итоговые (вычисленные) значения	$3,5*0,10*\sqrt{(432,00)} = 7$
4.	Площадь земельного участка согласно сведениям Единого государственного реестра недвижимости ($R_{кад}$), м ²	406,00
5.	Оценка расхождения P и $R_{кад}$ ($P - R_{кад}$), м ²	26
6.	Предельный минимальный и максимальный размеры земельного участка ($R_{мин}$ и $R_{макс}$), м ²	— —
7.	Вид (виды) разрешенного использования	Для садоводства
7.1.	Дополнительные сведения об использовании земельного участка	—
8.	Кадастровый или иной государственный учетный номер (инвентарный) здания, сооружения, объекта незавершенного строительства, расположенного на земельном участке	—
9.	Сведения о земельных участках (землях общего пользования, территории общего пользования), посредством которых обеспечивается доступ	—
10.	Иные сведения	—

4. Пояснения к сведениям об уточняемом земельном участке с кадастровым номером 73:19:083501:903 :

1. —

1. Сведения о характерных точках границ уточняемого земельного участка с кадастровым номером 73:19:083501:904 :

Система координат МСК-73, зона 2 Зона № 2

Обозначение характерных точек границ	Координаты, м				Метод определения координат	Формулы, примененные для расчета средней квадратической погрешности определения координат характерных точек границ (Mt), с подставленными в такие формулы значениями и итоговые (вычисленные) значения Mt, м	Описание закрепления точки
	содержатся в Едином государственном реестре недвижимости		определены в результате выполнения комплексных кадастровых работ				
	X	Y	X	Y			
1	2	3	4	5	6	7	8
1103	—	—	512 164,29	2 251 834,03	Метод спутниковых геодезических измерений (определений)	Mt = 0,10	—
1105	—	—	512 174,45	2 251 840,48			
7	—	—	512 180,37	2 251 844,04			
6	—	—	512 176,37	2 251 850,42			
5	—	—	512 170,86	2 251 858,78		0,10	
4	—	—	512 170,21	2 251 860,06			
1104	—	—	512 153,12	2 251 849,19		Mt = 0,10	
1103	—	—	512 164,29	2 251 834,03			

2. Сведения о частях границ уточняемого земельного участка с кадастровым номером 73:19:083501:904 :

Обозначение части границ		Горизонтальное проложение (S), м	Описание прохождения части границ	Сведения о согласовании местоположения границ (согласовано/спорное)
от т.	до т.			
1	2	3	4	5
1103	1105	12,03	—	согласовано
1105	7	6,91		

1	2	3	4	5
7	6	7,53	—	согласовано
6	5	10,01		
5	4	1,44		
4	1104	20,25		
1104	1103	18,83		

3. Сведения о характеристиках уточняемого земельного участка с кадастровым номером 73:19:083501:904 :

№ п/п	Наименование характеристики земельного участка	Значение характеристики
1	2	3
1.	Адрес земельного участка	—
1.1.	Сведения о местоположении земельного участка (при отсутствии адреса) в структурированном в соответствии с федеральной информационной адресной системой виде	
1.2.	Дополнительные сведения о местоположении земельного участка	Местоположение установлено относительно ориентира, расположенного в границах участка. Почтовый адрес ориентира: обл Ульяновская р-н Ульяновский Садоводческое товарищество "Радуга" подлесная участок 226.
2.	Площадь земельного участка ± величина погрешности определения (вычисления) площади ($P \pm \Delta P$), м ²	$368 \pm 7,00$
3.	Формула, примененная для вычисления предельной погрешности определения площади земельного участка, с подставленными значениями и итоговые (вычисленные) значения	$3,5 * 0,10 * \sqrt{(368,00)} = 7$
4.	Площадь земельного участка согласно сведениям Единого государственного реестра недвижимости (Ркад), м ²	370,00
5.	Оценка расхождения Р и Ркад ($P - P_{кад}$), м ²	2
6.	Предельный минимальный и максимальный размеры земельного участка (Рмин и Рмакс), м ²	— —
7.	Вид (виды) разрешенного использования	Для садоводства
7.1.	Дополнительные сведения об использовании земельного участка	—
8.	Кадастровый или иной государственный учетный номер (инвентарный) здания, сооружения, объекта незавершенного строительства, расположенного на земельном участке	—
9.	Сведения о земельных участках (землях общего пользования, территории общего пользования), посредством которых обеспечивается доступ	—
10.	Иные сведения	—

4. Пояснения к сведениям об уточняемом земельном участке с кадастровым номером 73:19:083501:904 :

1. —

1. Сведения о характерных точках границ уточняемого земельного участка с кадастровым номером 73:19:083501:905 :

Система координат МСК-73, зона 2 Зона № 2

Обозначение характерных точек границ	Координаты, м				Метод определения координат	Формулы, примененные для расчета средней квадратической погрешности определения координат характерных точек границ (Mt), с подставленными в такие формулы значениями и итоговые (вычисленные) значения Mt, м	Описание закрепления точки
	содержатся в Едином государственном реестре недвижимости		определены в результате выполнения комплексных кадастровых работ				
	X	Y	X	Y			
1	2	3	4	5	6	7	8
1	512 197,97	2 251 855,26	512 197,97	2 251 855,26	Метод спутниковых геодезических измерений (определений)	0,10	—
2	512 193,24	2 251 861,98	512 193,24	2 251 861,98			
3	512 186,75	2 251 871,62	512 186,75	2 251 871,62			
4	512 170,21	2 251 860,06	512 170,21	2 251 860,06			
5	512 170,86	2 251 858,78	512 170,86	2 251 858,78			
6	512 176,37	2 251 850,42	512 176,37	2 251 850,42			
7	512 180,37	2 251 844,04	512 180,37	2 251 844,04			
1	512 197,97	2 251 855,26	512 197,97	2 251 855,26			

2. Сведения о частях границ уточняемого земельного участка с кадастровым номером 73:19:083501:905 :

Обозначение части границ		Горизонтальное проложение (S), м	Описание прохождения части границ	Сведения о согласовании местоположения границ (согласовано/спорное)
от т.	до т.			
1	2	3	4	5
1	2	8,22	—	согласовано
2	3	11,62		

1	2	3	4	5
3	4	20,18	—	согласовано
4	5	1,44		
5	6	10,01		
6	7	7,53		
7	1	20,87		

3. Сведения о характеристиках уточняемого земельного участка с кадастровым номером 73:19:083501:905 :

№ п/п	Наименование характеристики земельного участка	Значение характеристики
1	2	3
1.	Адрес земельного участка	—
1.1.	Сведения о местоположении земельного участка (при отсутствии адреса) в структурированном в соответствии с федеральной информационной адресной системой виде	
1.2.	Дополнительные сведения о местоположении земельного участка	обл Ульяновская р-н Ульяновский Садоводческое товарищество "Радуга" подлесная участок 227
2.	Площадь земельного участка ± величина погрешности определения (вычисления) площади ($P \pm \Delta P$), м ²	$398 \pm 7,00$
3.	Формула, примененная для вычисления предельной погрешности определения площади земельного участка, с подставленными значениями и итоговые (вычисленные) значения	$3,5 * 0,10 * \sqrt{(398,00)} = 7$
4.	Площадь земельного участка согласно сведениям Единого государственного реестра недвижимости (Ркад), м ²	398,00
5.	Оценка расхождения Р и Ркад ($P - P_{кад}$), м ²	0
6.	Предельный минимальный и максимальный размеры земельного участка (Рмин и Рмакс), м ²	— —
7.	Вид (виды) разрешенного использования	Для садоводства
7.1.	Дополнительные сведения об использовании земельного участка	—
8.	Кадастровый или иной государственный учетный номер (инвентарный) здания, сооружения, объекта незавершенного строительства, расположенного на земельном участке	—
9.	Сведения о земельных участках (землях общего пользования, территории общего пользования), посредством которых обеспечивается доступ	—
10.	Иные сведения	—

4. Пояснения к сведениям об уточняемом земельном участке с кадастровым номером 73:19:083501:905 :

1.	—			
----	---	--	--	--

1. Сведения о характерных точках границ уточняемого земельного участка с кадастровым номером 73:19:083501:906 :
Система координат МСК-73, зона 2 Зона № 2

Обозначение характерных точек границ	Координаты, м				Метод определения координат	Формулы, примененные для расчета средней квадратической погрешности определения координат характерных точек границ (Mt), с подставленными в такие формулы значениями и итоговые (вычисленные) значения Mt, м	Описание закрепления точки	
	содержатся в Едином государственном реестре недвижимости		определены в результате выполнения комплексных кадастровых работ					
	X	Y	X	Y				
1	2	3	4	5	6	7	8	
1	—	—	512 197,97	2 251 855,26	Метод спутниковых геодезических измерений (определений)	0,10	—	
1106	—	—	512 213,52	2 251 865,17		Mt = 0,10		
1107	—	—	512 213,38	2 251 865,95				
1108	—	—	512 203,32	2 251 883,56				
1109	—	—	512 197,50	2 251 878,93				
1110	—	—	512 187,22	2 251 871,95		0,10		
3	—	—	512 186,75	2 251 871,62				
2	—	—	512 193,24	2 251 861,98				
1	—	—	512 197,97	2 251 855,26				

2. Сведения о частях границ уточняемого земельного участка с кадастровым номером 73:19:083501:906 :

Обозначение части границ		Горизонтальное проложение (S), м	Описание прохождения части границ	Сведения о согласовании местоположения границ (согласовано/спорное)
от т.	до т.			
1	2	3	4	5
1	1106	18,44	—	согласовано

1	2	3	4	5
1106	1107	0,79	—	согласовано
1107	1108	20,28		
1108	1109	7,44		
1109	1110	12,43		
1110	3	0,57		
3	2	11,62		
2	1	8,22		

3. Сведения о характеристиках уточняемого земельного участка с кадастровым номером 73:19:083501:906 :

№ п/п	Наименование характеристики земельного участка	Значение характеристики
1	2	3
1.	Адрес земельного участка	—
1.1.	Сведения о местоположении земельного участка (при отсутствии адреса) в структурированном в соответствии с федеральной информационной адресной системой виде	
1.2.	Дополнительные сведения о местоположении земельного участка	Ульяновская область, г. Ульяновск, садоводческое товарищество "Радуга" подлесная, участок 228
2.	Площадь земельного участка ± величина погрешности определения (вычисления) площади ($P \pm \Delta P$), м ²	$396 \pm 7,00$
3.	Формула, примененная для вычисления предельной погрешности определения площади земельного участка, с подставленными значениями и итоговые (вычисленные) значения	$3,5 * 0,10 * \sqrt{(396,00)} = 7$
4.	Площадь земельного участка согласно сведениям Единого государственного реестра недвижимости (Ркад), м ²	386,00
5.	Оценка расхождения Р и Ркад ($P - P_{кад}$), м ²	10
6.	Предельный минимальный и максимальный размеры земельного участка (Рмин и Рмакс), м ²	— —
7.	Вид (виды) разрешенного использования	Для садоводства
7.1.	Дополнительные сведения об использовании земельного участка	—
8.	Кадастровый или иной государственный учетный номер (инвентарный) здания, сооружения, объекта незавершенного строительства, расположенного на земельном участке	—
9.	Сведения о земельных участках (землях общего пользования, территории общего пользования), посредством которых обеспечивается доступ	—

1	2	3
10.	Иные сведения	—

4. Пояснения к сведениям об уточняемом земельном участке с кадастровым номером 73:19:083501:906 :

1.	—
----	---

1. Сведения о характерных точках границ уточняемого земельного участка с кадастровым номером 73:19:083501:907 :
 Система координат МСК-73, зона 2 Зона № 2

Обозначение характерных точек границ	Координаты, м				Метод определения координат	Формулы, примененные для расчета средней квадратической погрешности определения координат характерных точек границ (Mt), с подставленными в такие формулы значениями и итоговые (вычисленные) значения Mt, м	Описание закрепления точки
	содержатся в Едином государственном реестре недвижимости		определены в результате выполнения комплексных кадастровых работ				
	X	Y	X	Y			
1	2	3	4	5	6	7	8
1118	—	—	512 221,17	2 251 840,83	Метод спутниковых геодезических измерений (определений)	0,10	—
1122	—	—	512 239,48	2 251 851,91		Mt = 0,10	
1123	—	—	512 228,27	2 251 870,71			
1119	—	—	512 210,19	2 251 858,69			
1118	—	—	512 221,17	2 251 840,83			

2. Сведения о частях границ уточняемого земельного участка с кадастровым номером 73:19:083501:907 :

Обозначение части границ		Горизонтальное проложение (S), м	Описание прохождения части границ	Сведения о согласовании местоположения границ (согласовано/спорное)
от т.	до т.			
1	2	3	4	5
1118	1122	21,40	—	согласовано
1122	1123	21,89		
1123	1119	21,71		
1119	1118	20,97		

3. Сведения о характеристиках уточняемого земельного участка с кадастровым номером 73:19:083501:907 :

№ п/п	Наименование характеристики земельного участка	Значение характеристики
1	2	3
1.	Адрес земельного участка	—
1.1.	Сведения о местоположении земельного участка (при отсутствии адреса) в структурированном в соответствии с федеральной информационной адресной системой виде	
1.2.	Дополнительные сведения о местоположении земельного участка	Местоположение установлено относительно ориентира, расположенного в границах участка. Почтовый адрес ориентира: Ульяновская область, г. Ульяновск, садоводческое товарищество "Радуга" подлесная, участок 229.
2.	Площадь земельного участка ± величина погрешности определения (вычисления) площади ($P \pm \Delta P$), м ²	462 ± 8,00
3.	Формула, примененная для вычисления предельной погрешности определения площади земельного участка, с подставленными значениями и итоговые (вычисленные) значения	$3,5 * 0,10 * \sqrt{(462,00)} = 8$
4.	Площадь земельного участка согласно сведениям Единого государственного реестра недвижимости (Ркад), м ²	416,00
5.	Оценка расхождения Р и Ркад ($P - P_{кад}$), м ²	46
6.	Предельный минимальный и максимальный размеры земельного участка (Рмин и Рмакс), м ²	— —
7.	Вид (виды) разрешенного использования	Для садоводства
7.1.	Дополнительные сведения об использовании земельного участка	—
8.	Кадастровый или иной государственный учетный номер (инвентарный) здания, сооружения, объекта незавершенного строительства, расположенного на земельном участке	—
9.	Сведения о земельных участках (землях общего пользования, территории общего пользования), посредством которых обеспечивается доступ	—
10.	Иные сведения	—

4. Пояснения к сведениям об уточняемом земельном участке с кадастровым номером 73:19:083501:907 :

1.	—
----	---

1. Сведения о характерных точках границ уточняемого земельного участка с кадастровым номером 73:19:083501:908 :
 Система координат МСК-73, зона 2 Зона № 2

Обозначение характерных точек границ	Координаты, м				Метод определения координат	Формулы, примененные для расчета средней квадратической погрешности определения координат характерных точек границ (Mt), с подставленными в такие формулы значениями и итоговые (вычисленные) значения Mt, м	Описание закрепления точки
	содержатся в Едином государственном реестре недвижимости		определены в результате выполнения комплексных кадастровых работ				
	X	Y	X	Y			
1	2	3	4	5	6	7	8
1117	—	—	512 205,42	2 251 831,68	Метод спутниковых геодезических измерений (определений)	0,10	—
1118	—	—	512 221,17	2 251 840,83			
1119	—	—	512 210,19	2 251 858,69		Mt = 0,10	
1120	—	—	512 197,21	2 251 850,42			
1121	—	—	512 196,53	2 251 846,83		0,10	
1117	—	—	512 205,42	2 251 831,68			

2. Сведения о частях границ уточняемого земельного участка с кадастровым номером 73:19:083501:908 :

Обозначение части границ		Горизонтальное проложение (S), м	Описание прохождения части границ	Сведения о согласовании местоположения границ (согласовано/спорное)
от т.	до т.			
1	2	3	4	5
1117	1118	18,21	—	согласовано
1118	1119	20,97		
1119	1120	15,39		
1120	1121	3,65		
1121	1117	17,57		

3. Сведения о характеристиках уточняемого земельного участка с кадастровым номером 73:19:083501:908 :

№ п/п	Наименование характеристики земельного участка	Значение характеристики
1	2	3
1	2	3

1	2	3
1.	Адрес земельного участка	—
1.1.	Сведения о местоположении земельного участка (при отсутствии адреса) в структурированном в соответствии с федеральной информационной адресной системой виде	
1.2.	Дополнительные сведения о местоположении земельного участка	Ульяновская область, р-н Ульяновский, Садоводческое товарищество "Радуга" подлесная, участок 230
2.	Площадь земельного участка ± величина погрешности определения (вычисления) площади ($P \pm \Delta P$), м ²	368 ± 7,00
3.	Формула, примененная для вычисления предельной погрешности определения площади земельного участка, с подставленными значениями и итоговые (вычисленные) значения	$3,5 * 0,10 * \sqrt{(368,00)} = 7$
4.	Площадь земельного участка согласно сведениям Единого государственного реестра недвижимости (Ркад), м ²	384,00
5.	Оценка расхождения P и Ркад (P - Ркад), м ²	16
6.	Предельный минимальный и максимальный размеры земельного участка (Рмин и Рмакс), м ²	— —
7.	Вид (виды) разрешенного использования	Для садоводства
7.1.	Дополнительные сведения об использовании земельного участка	—
8.	Кадастровый или иной государственный учетный номер (инвентарный) здания, сооружения, объекта незавершенного строительства, расположенного на земельном участке	—
9.	Сведения о земельных участках (землях общего пользования, территории общего пользования), посредством которых обеспечивается доступ	—
10.	Иные сведения	—
4. Пояснения к сведениям об уточняемом земельном участке с кадастровым номером		73:19:083501:908 :
1.	—	—

1. Сведения о характерных точках границ уточняемого земельного участка с кадастровым номером 73:19:083501:909 :
 Система координат МСК-73, зона 2 Зона № 2

Обозначение характерных точек границ	Координаты, м				Метод определения координат	Формулы, примененные для расчета средней квадратической погрешности определения координат характерных точек границ (Mt), с подставленными в такие формулы значениями и итоговые (вычисленные) значения Mt, м	Описание закрепления точки
	содержатся в Едином государственном реестре недвижимости		определены в результате выполнения комплексных кадастровых работ				
	X	Y	X	Y			
1	2	3	4	5	6	7	8
1158	—	—	512 201,82	2 251 829,61	Метод спутниковых геодезических измерений (определений)	Mt = 0,10	—
1159	—	—	512 191,39	2 251 846,58			
1160	—	—	512 176,06	2 251 836,56			
н1161У	—	—	512 186,47	2 251 819,66			
1158	—	—	512 201,82	2 251 829,61			

2. Сведения о частях границ уточняемого земельного участка с кадастровым номером 73:19:083501:909 :

Обозначение части границ		Горизонтальное проложение (S), м	Описание прохождения части границ	Сведения о согласовании местоположения границ (согласовано/спорное)
от т.	до т.			
1	2	3	4	5
1158	1159	19,92	—	согласовано
1159	1160	18,31		
1160	н1161У	19,85		
н1161У	1158	18,29		

3. Сведения о характеристиках уточняемого земельного участка с кадастровым номером 73:19:083501:909 :

№ п/п	Наименование характеристики земельного участка	Значение характеристики
1	2	3
1	2	3

1	2	3
1.	Адрес земельного участка	—
1.1.	Сведения о местоположении земельного участка (при отсутствии адреса) в структурированном в соответствии с федеральной информационной адресной системой виде	
1.2.	Дополнительные сведения о местоположении земельного участка	Ульяновская область, г. Ульяновск, садоводческое товарищество "Радуга" подлесная, участок 231
2.	Площадь земельного участка ± величина погрешности определения (вычисления) площади ($P \pm \Delta P$), м ²	364 ± 7,00
3.	Формула, примененная для вычисления предельной погрешности определения площади земельного участка, с подставленными значениями и итоговые (вычисленные) значения	$3,5 * 0,10 * \sqrt{(364,00)} = 7$
4.	Площадь земельного участка согласно сведениям Единого государственного реестра недвижимости (Ркад), м ²	398,00
5.	Оценка расхождения Р и Ркад ($P - P_{кад}$), м ²	34
6.	Предельный минимальный и максимальный размеры земельного участка (Рмин и Рмакс), м ²	— —
7.	Вид (виды) разрешенного использования	Для садоводства
7.1.	Дополнительные сведения об использовании земельного участка	—
8.	Кадастровый или иной государственный учетный номер (инвентарный) здания, сооружения, объекта незавершенного строительства, расположенного на земельном участке	—
9.	Сведения о земельных участках (землях общего пользования, территории общего пользования), посредством которых обеспечивается доступ	—
10.	Иные сведения	—
4. Пояснения к сведениям об уточняемом земельном участке с кадастровым номером		73:19:083501:909 :
1.	—	—

1. Сведения о характерных точках границ уточняемого земельного участка с кадастровым номером 73:19:083501:910 :
 Система координат МСК-73, зона 2 Зона № 2

Обозначение характерных точек границ	Координаты, м				Метод определения координат	Формулы, примененные для расчета средней квадратической погрешности определения координат характерных точек границ (Mt), с подставленными в такие формулы значениями и итоговые (вычисленные) значения Mt, м	Описание закрепления точки
	содержатся в Едином государственном реестре недвижимости		определены в результате выполнения комплексных кадастровых работ				
	X	Y	X	Y			
1	2	3	4	5	6	7	8
н1161У	—	—	512 186,47	2 251 819,66	Метод спутниковых геодезических измерений (определений)	Mt = 0,10	—
1160	—	—	512 176,06	2 251 836,56			
1162	—	—	512 165,13	2 251 830,09			
1163	—	—	512 162,70	2 251 827,97			
1164	—	—	512 161,28	2 251 825,29			
1165	—	—	512 160,87	2 251 822,38			
1166	—	—	512 161,90	2 251 819,60			
1167	—	—	512 169,18	2 251 808,57			
н1161У	—	—	512 186,47	2 251 819,66			

2. Сведения о частях границ уточняемого земельного участка с кадастровым номером 73:19:083501:910 :

Обозначение части границ		Горизонтальное проложение (S), м	Описание прохождения части границ	Сведения о согласовании местоположения границ (согласовано/спорное)
от т.	до т.			
1	2	3	4	5
н1161У	1160	19,85	—	согласовано
1160	1162	12,70		

1	2	3	4	5
1162	1163	3,22	—	согласовано
1163	1164	3,03		
1164	1165	2,94		
1165	1166	2,96		
1166	1167	13,22		
1167	н1161У	20,54		

3. Сведения о характеристиках уточняемого земельного участка с кадастровым номером 73:19:083501:910 :

№ п/п	Наименование характеристики земельного участка	Значение характеристики
1	2	3
1.	Адрес земельного участка	—
1.1.	Сведения о местоположении земельного участка (при отсутствии адреса) в структурированном в соответствии с федеральной информационной адресной системой виде	
1.2.	Дополнительные сведения о местоположении земельного участка	обл Ульяновская р-н Ульяновский Садоводческое товарищество "Радуга" подлесная участок 232
2.	Площадь земельного участка ± величина погрешности определения (вычисления) площади ($P \pm \Delta P$), м ²	407 ± 7,00
3.	Формула, примененная для вычисления предельной погрешности определения площади земельного участка, с подставленными значениями и итоговые (вычисленные) значения	$3,5*0,10*\sqrt{(407,00)} = 7$
4.	Площадь земельного участка согласно сведениям Единого государственного реестра недвижимости (Ркад), м ²	367,00
5.	Оценка расхождения Р и Ркад ($P - P_{кад}$), м ²	40
6.	Предельный минимальный и максимальный размеры земельного участка (Рмин и Рмакс), м ²	— —
7.	Вид (виды) разрешенного использования	Для садоводства
7.1.	Дополнительные сведения об использовании земельного участка	—
8.	Кадастровый или иной государственный учетный номер (инвентарный) здания, сооружения, объекта незавершенного строительства, расположенного на земельном участке	—
9.	Сведения о земельных участках (землях общего пользования, территории общего пользования), посредством которых обеспечивается доступ	—
10.	Иные сведения	—

4. Пояснения к сведениям об уточняемом земельном участке с кадастровым номером 73:19:083501:910 :

1. —

1. Сведения о характерных точках границ уточняемого земельного участка с кадастровым номером 73:19:083501:911 :

Система координат МСК-73, зона 2 Зона № 2

Обозначение характерных точек границ	Координаты, м				Метод определения координат	Формулы, примененные для расчета средней квадратической погрешности определения координат характерных точек границ (Mt), с подставленными в такие формулы значениями и итоговые (вычисленные) значения Mt, м	Описание закрепления точки
	содержатся в Едином государственном реестре недвижимости		определены в результате выполнения комплексных кадастровых работ				
	X	Y	X	Y			
1	2	3	4	5	6	7	8
н1161У	—	—	512 186,47	2 251 819,66	Метод спутниковых геодезических измерений (определений)	Mt = 0,10	—
1167	—	—	512 169,18	2 251 808,57			
1168	—	—	512 180,71	2 251 792,18			
н1169У	—	—	512 194,34	2 251 801,46			
н1170У	—	—	512 196,53	2 251 803,25			
н1161У	—	—	512 186,47	2 251 819,66			

2. Сведения о частях границ уточняемого земельного участка с кадастровым номером 73:19:083501:911 :

Обозначение части границ		Горизонтальное проложение (S), м	Описание прохождения части границ	Сведения о согласовании местоположения границ (согласовано/спорное)
от т.	до т.			
1	2	3	4	5
н1161У	1167	20,54	—	согласовано
1167	1168	20,04		
1168	н1169У	16,49		
н1169У	н1170У	2,83		
н1170У	н1161У	19,25		

3. Сведения о характеристиках уточняемого земельного участка с кадастровым номером 73:19:083501:911 :

№ п/п	Наименование характеристики земельного участка	Значение характеристики
1	2	3
1.	Адрес земельного участка	—
1.1.	Сведения о местоположении земельного участка (при отсутствии адреса) в структурированном в соответствии с федеральной информационной адресной системой виде	
1.2.	Дополнительные сведения о местоположении земельного участка	обл. Ульяновская, р-н Ульяновский, Садоводческое товарищество "Радуга" подлесная, участок 234
2.	Площадь земельного участка ± величина погрешности определения (вычисления) площади ($P \pm \Delta P$), м ²	393 ± 7,00
3.	Формула, примененная для вычисления предельной погрешности определения площади земельного участка, с подставленными значениями и итоговые (вычисленные) значения	$3,5 * 0,10 * \sqrt{(393,00)} = 7$
4.	Площадь земельного участка согласно сведениям Единого государственного реестра недвижимости (Ркад), м ²	375,00
5.	Оценка расхождения Р и Ркад ($P - P_{кад}$), м ²	18
6.	Предельный минимальный и максимальный размеры земельного участка (Рмин и Рмакс), м ²	— —
7.	Вид (виды) разрешенного использования	Для садоводства
7.1.	Дополнительные сведения об использовании земельного участка	—
8.	Кадастровый или иной государственный учетный номер (инвентарный) здания, сооружения, объекта незавершенного строительства, расположенного на земельном участке	—
9.	Сведения о земельных участках (землях общего пользования, территории общего пользования), посредством которых обеспечивается доступ	—
10.	Иные сведения	—

4. Пояснения к сведениям об уточняемом земельном участке с кадастровым номером 73:19:083501:911 :

1.	—
----	---

1. Сведения о характерных точках границ уточняемого земельного участка с кадастровым номером 73:19:083501:912 :
 Система координат МСК-73, зона 2 Зона № 2

Обозначение характерных точек границ	Координаты, м				Метод определения координат	Формулы, примененные для расчета средней квадратической погрешности определения координат характерных точек границ (Mt), с подставленными в такие формулы значениями и итоговые (вычисленные) значения Mt, м	Описание закрепления точки
	содержатся в Едином государственном реестре недвижимости		определены в результате выполнения комплексных кадастровых работ				
	X	Y	X	Y			
1	2	3	4	5	6	7	8
1158	—	—	512 201,82	2 251 829,61	Метод спутниковых геодезических измерений (определений)	Mt = 0,10	—
н1161У	—	—	512 186,47	2 251 819,66			
н1170У	—	—	512 196,53	2 251 803,25			
1171	—	—	512 212,12	2 251 812,26			
1158	—	—	512 201,82	2 251 829,61			

2. Сведения о частях границ уточняемого земельного участка с кадастровым номером 73:19:083501:912 :

Обозначение части границ		Горизонтальное проложение (S), м	Описание прохождения части границ	Сведения о согласовании местоположения границ (согласовано/спорное)
от т.	до т.			
1	2	3	4	5
1158	н1161У	18,29	—	согласовано
н1161У	н1170У	19,25		
н1170У	1171	18,01		
1171	1158	20,18		

3. Сведения о характеристиках уточняемого земельного участка с кадастровым номером 73:19:083501:912 :

№ п/п	Наименование характеристики земельного участка	Значение характеристики
1	2	3
1		

1	2	3
1.	Адрес земельного участка	—
1.1.	Сведения о местоположении земельного участка (при отсутствии адреса) в структурированном в соответствии с федеральной информационной адресной системой виде	
1.2.	Дополнительные сведения о местоположении земельного участка	обл Ульяновская р-н Ульяновский Садоводческое товарищество "Радуга" подлесная участок 235
2.	Площадь земельного участка ± величина погрешности определения (вычисления) площади ($P \pm \Delta P$), м ²	358 ± 7,00
3.	Формула, примененная для вычисления предельной погрешности определения площади земельного участка, с подставленными значениями и итоговые (вычисленные) значения	$3,5 * 0,10 * \sqrt{(358,00)} = 7$
4.	Площадь земельного участка согласно сведениям Единого государственного реестра недвижимости (Ркад), м ²	389,00
5.	Оценка расхождения Р и Ркад ($P - P_{кад}$), м ²	31
6.	Предельный минимальный и максимальный размеры земельного участка (Рмин и Рмакс), м ²	— —
7.	Вид (виды) разрешенного использования	Для садоводства
7.1.	Дополнительные сведения об использовании земельного участка	—
8.	Кадастровый или иной государственный учетный номер (инвентарный) здания, сооружения, объекта незавершенного строительства, расположенного на земельном участке	—
9.	Сведения о земельных участках (землях общего пользования, территории общего пользования), посредством которых обеспечивается доступ	—
10.	Иные сведения	—
4. Пояснения к сведениям об уточняемом земельном участке с кадастровым номером		73:19:083501:912 :
1.	—	—

1. Сведения о характерных точках границ уточняемого земельного участка с кадастровым номером 73:19:083501:914 :
 Система координат МСК-73, зона 2 Зона № 2

Обозначение характерных точек границ	Координаты, м				Метод определения координат	Формулы, примененные для расчета средней квадратической погрешности определения координат характерных точек границ (Mt), с подставленными в такие формулы значениями и итоговые (вычисленные) значения Mt, м	Описание закрепления точки
	содержатся в Едином государственном реестре недвижимости		определены в результате выполнения комплексных кадастровых работ				
	X	Y	X	Y			
1	2	3	4	5	6	7	8
1124	—	—	512 231,12	2 251 823,64	Метод спутниковых геодезических измерений (определений)	0,10	—
1125	—	—	512 248,91	2 251 831,61		Mt = 0,10	
1122	—	—	512 239,48	2 251 851,91		0,10	
1118	—	—	512 221,17	2 251 840,83			
1124	—	—	512 231,12	2 251 823,64			

2. Сведения о частях границ уточняемого земельного участка с кадастровым номером 73:19:083501:914 :

Обозначение части границ		Горизонтальное проложение (S), м	Описание прохождения части границ	Сведения о согласовании местоположения границ (согласовано/спорное)
от т.	до т.			
1	2	3	4	5
1124	1125	19,49	—	согласовано
1125	1122	22,38		
1122	1118	21,40		
1118	1124	19,86		

3. Сведения о характеристиках уточняемого земельного участка с кадастровым номером 73:19:083501:914 :

№ п/п	Наименование характеристики земельного участка	Значение характеристики
1	2	3
1	2	3

1	2	3
1.	Адрес земельного участка	—
1.1.	Сведения о местоположении земельного участка (при отсутствии адреса) в структурированном в соответствии с федеральной информационной адресной системой виде	
1.2.	Дополнительные сведения о местоположении земельного участка	Местоположение установлено относительно ориентира, расположенного в границах участка. Почтовый адрес ориентира: обл Ульяновская р-н Ульяновский Садоводческое товарищество "Радуга" подлесная участок 237.
2.	Площадь земельного участка \pm величина погрешности определения (вычисления) площади ($P \pm \Delta P$), м ²	431 \pm 7,00
3.	Формула, примененная для вычисления предельной погрешности определения площади земельного участка, с подставленными значениями и итоговые (вычисленные) значения	$3,5 * 0,10 * \sqrt{(431,00)} = 7$
4.	Площадь земельного участка согласно сведениям Единого государственного реестра недвижимости (Ркад), м ²	469,00
5.	Оценка расхождения P и Ркад ($P - P_{кад}$), м ²	38
6.	Предельный минимальный и максимальный размеры земельного участка (Рмин и Рмакс), м ²	— —
7.	Вид (виды) разрешенного использования	Для садоводства
7.1.	Дополнительные сведения об использовании земельного участка	—
8.	Кадастровый или иной государственный учетный номер (инвентарный) здания, сооружения, объекта незавершенного строительства, расположенного на земельном участке	—
9.	Сведения о земельных участках (землях общего пользования, территории общего пользования), посредством которых обеспечивается доступ	—
10.	Иные сведения	—
4. Пояснения к сведениям об уточняемом земельном участке с кадастровым номером		73:19:083501:914 :
1.		—

1. Сведения о характерных точках границ уточняемого земельного участка с кадастровым номером 73:19:083501:915 :
 Система координат МСК-73, зона 2 Зона № 2

Обозначение характерных точек границ	Координаты, м				Метод определения координат	Формулы, примененные для расчета средней квадратической погрешности определения координат характерных точек границ (Mt), с подставленными в такие формулы значениями и итоговые (вычисленные) значения Mt, м	Описание закрепления точки
	содержатся в Едином государственном реестре недвижимости		определены в результате выполнения комплексных кадастровых работ				
	X	Y	X	Y			
1	2	3	4	5	6	7	8
1126	—	—	512 240,99	2 251 806,25	Метод спутниковых геодезических измерений (определений)	0,10	—
н1127У	—	—	512 258,44	2 251 815,07		Mt = 0,10	
1125	—	—	512 248,91	2 251 831,61		0,10	
1124	—	—	512 231,12	2 251 823,64			
1126	—	—	512 240,99	2 251 806,25			

2. Сведения о частях границ уточняемого земельного участка с кадастровым номером 73:19:083501:915 :

Обозначение части границ		Горизонтальное проложение (S), м	Описание прохождения части границ	Сведения о согласовании местоположения границ (согласовано/спорное)
от т.	до т.			
1	2	3	4	5
1126	н1127У	19,55	—	согласовано
н1127У	1125	19,09		
1125	1124	19,49		
1124	1126	20,00		

3. Сведения о характеристиках уточняемого земельного участка с кадастровым номером 73:19:083501:915 :

№ п/п	Наименование характеристики земельного участка	Значение характеристики
1	2	3
1	2	3

1	2	3
1.	Адрес земельного участка	—
1.1.	Сведения о местоположении земельного участка (при отсутствии адреса) в структурированном в соответствии с федеральной информационной адресной системой виде	
1.2.	Дополнительные сведения о местоположении земельного участка	Местоположение установлено относительно ориентира, расположенного в границах участка. Почтовый адрес ориентира: обл Ульяновская р-н Ульяновский Садоводческое товарищество "Радуга" подлесная участок 238.
2.	Площадь земельного участка \pm величина погрешности определения (вычисления) площади ($P \pm \Delta P$), м ²	380 \pm 7,00
3.	Формула, примененная для вычисления предельной погрешности определения площади земельного участка, с подставленными значениями и итоговые (вычисленные) значения	$3,5 * 0,10 * \sqrt{(380,00)} = 7$
4.	Площадь земельного участка согласно сведениям Единого государственного реестра недвижимости (Ркад), м ²	380,00
5.	Оценка расхождения P и Ркад ($P - P_{кад}$), м ²	0
6.	Предельный минимальный и максимальный размеры земельного участка (Рмин и Рмакс), м ²	— —
7.	Вид (виды) разрешенного использования	Для садоводства
7.1.	Дополнительные сведения об использовании земельного участка	—
8.	Кадастровый или иной государственный учетный номер (инвентарный) здания, сооружения, объекта незавершенного строительства, расположенного на земельном участке	—
9.	Сведения о земельных участках (землях общего пользования, территории общего пользования), посредством которых обеспечивается доступ	—
10.	Иные сведения	—
4. Пояснения к сведениям об уточняемом земельном участке с кадастровым номером		73:19:083501:915 :
1.		—

1. Сведения о характерных точках границ уточняемого земельного участка с кадастровым номером 73:19:083501:917 :
 Система координат МСК-73, зона 2 Зона № 2

Обозначение характерных точек границ	Координаты, м				Метод определения координат	Формулы, примененные для расчета средней квадратической погрешности определения координат характерных точек границ (Mt), с подставленными в такие формулы значениями и итоговые (вычисленные) значения Mt, м	Описание закрепления точки
	содержатся в Едином государственном реестре недвижимости		определены в результате выполнения комплексных кадастровых работ				
	X	Y	X	Y			
1	2	3	4	5	6	7	8
1171	—	—	512 212,12	2 251 812,26	Метод спутниковых геодезических измерений (определений)	Mt = 0,10	—
н1170У	—	—	512 196,53	2 251 803,25			
н1172У	—	—	512 207,29	2 251 786,03			
1173	—	—	512 221,86	2 251 795,28			
1171	—	—	512 212,12	2 251 812,26			

2. Сведения о частях границ уточняемого земельного участка с кадастровым номером 73:19:083501:917 :

Обозначение части границ		Горизонтальное проложение (S), м	Описание прохождения части границ	Сведения о согласовании местоположения границ (согласовано/спорное)
от т.	до т.			
1	2	3	4	5
1171	н1170У	18,01	—	согласовано
н1170У	н1172У	20,31		
н1172У	1173	17,26		
1173	1171	19,58		

3. Сведения о характеристиках уточняемого земельного участка с кадастровым номером 73:19:083501:917 :

№ п/п	Наименование характеристики земельного участка	Значение характеристики
1	2	3
1		

1	2	3
1.	Адрес земельного участка	—
1.1.	Сведения о местоположении земельного участка (при отсутствии адреса) в структурированном в соответствии с федеральной информационной адресной системой виде	
1.2.	Дополнительные сведения о местоположении земельного участка	Ульяновская область, р-н Ульяновский, Садоводческое товарищество "Радуга", участок 240
2.	Площадь земельного участка ± величина погрешности определения (вычисления) площади ($P \pm \Delta P$), м ²	351 ± 7,00
3.	Формула, примененная для вычисления предельной погрешности определения площади земельного участка, с подставленными значениями и итоговые (вычисленные) значения	$3,5 * 0,10 * \sqrt{(351,00)} = 7$
4.	Площадь земельного участка согласно сведениям Единого государственного реестра недвижимости (Ркад), м ²	373,00
5.	Оценка расхождения Р и Ркад ($P - P_{кад}$), м ²	22
6.	Предельный минимальный и максимальный размеры земельного участка (Рмин и Рмакс), м ²	— —
7.	Вид (виды) разрешенного использования	Для садоводства
7.1.	Дополнительные сведения об использовании земельного участка	—
8.	Кадастровый или иной государственный учетный номер (инвентарный) здания, сооружения, объекта незавершенного строительства, расположенного на земельном участке	73:19:083501:1518
9.	Сведения о земельных участках (землях общего пользования, территории общего пользования), посредством которых обеспечивается доступ	—
10.	Иные сведения	—
4. Пояснения к сведениям об уточняемом земельном участке с кадастровым номером		73:19:083501:917 :
1.		—

1. Сведения о характерных точках границ уточняемого земельного участка с кадастровым номером 73:19:083501:918 :
 Система координат МСК-73, зона 2 Зона № 2

Обозначение характерных точек границ	Координаты, м				Метод определения координат	Формулы, примененные для расчета средней квадратической погрешности определения координат характерных точек границ (Mt), с подставленными в такие формулы значениями и итоговые (вычисленные) значения Mt, м	Описание закрепления точки
	содержатся в Едином государственном реестре недвижимости		определены в результате выполнения комплексных кадастровых работ				
	X	Y	X	Y			
1	2	3	4	5	6	7	8
н1172У	—	—	512 207,29	2 251 786,03	Метод спутниковых геодезических измерений (определений)	Mt = 0,10	—
н1170У	—	—	512 196,53	2 251 803,25			
н1169У	—	—	512 194,34	2 251 801,46			
1168	—	—	512 180,71	2 251 792,18			
1174	—	—	512 190,55	2 251 774,82			
н1172У	—	—	512 207,29	2 251 786,03			

2. Сведения о частях границ уточняемого земельного участка с кадастровым номером 73:19:083501:918 :

Обозначение части границ		Горизонтальное проложение (S), м	Описание прохождения части границ	Сведения о согласовании местоположения границ (согласовано/спорное)
от т.	до т.			
1	2	3	4	5
н1172У	н1170У	20,31	—	согласовано
н1170У	н1169У	2,83		
н1169У	1168	16,49		
1168	1174	19,95		
1174	н1172У	20,15		

3. Сведения о характеристиках уточняемого земельного участка с кадастровым номером 73:19:083501:918 :

№ п/п	Наименование характеристики земельного участка	Значение характеристики
1	2	3
1	2	3

1	2	3
1.	Адрес земельного участка	—
1.1.	Сведения о местоположении земельного участка (при отсутствии адреса) в структурированном в соответствии с федеральной информационной адресной системой виде	
1.2.	Дополнительные сведения о местоположении земельного участка	обл Ульяновская р-н Ульяновский Садоводческое товарищество "Радуга" подлесная участок 241
2.	Площадь земельного участка ± величина погрешности определения (вычисления) площади ($P \pm \Delta P$), м ²	394 ± 7,00
3.	Формула, примененная для вычисления предельной погрешности определения площади земельного участка, с подставленными значениями и итоговые (вычисленные) значения	$3,5 * 0,10 * \sqrt{(394,00)} = 7$
4.	Площадь земельного участка согласно сведениям Единого государственного реестра недвижимости (Ркад), м ²	404,00
5.	Оценка расхождения Р и Ркад ($P - P_{кад}$), м ²	10
6.	Предельный минимальный и максимальный размеры земельного участка (Рмин и Рмакс), м ²	— —
7.	Вид (виды) разрешенного использования	Для садоводства
7.1.	Дополнительные сведения об использовании земельного участка	—
8.	Кадастровый или иной государственный учетный номер (инвентарный) здания, сооружения, объекта незавершенного строительства, расположенного на земельном участке	73:19:083501:1426
9.	Сведения о земельных участках (землях общего пользования, территории общего пользования), посредством которых обеспечивается доступ	—
10.	Иные сведения	—
4. Пояснения к сведениям об уточняемом земельном участке с кадастровым номером		73:19:083501:918 :
1.		—

1. Сведения о характерных точках границ уточняемого земельного участка с кадастровым номером 73:19:083501:919 :
 Система координат МСК-73, зона 2 Зона № 2

Обозначение характерных точек границ	Координаты, м				Метод определения координат	Формулы, примененные для расчета средней квадратической погрешности определения координат характерных точек границ (Mt), с подставленными в такие формулы значениями и итоговые (вычисленные) значения Mt, м	Описание закрепления точки
	содержатся в Едином государственном реестре недвижимости		определены в результате выполнения комплексных кадастровых работ				
	X	Y	X	Y			
1	2	3	4	5	6	7	8
н1422У	—	—	512 158,67	2 251 776,65	Метод спутниковых геодезических измерений (определений)	Mt = 0,10	—
н1421У	—	—	512 177,10	2 251 789,25		Mt = 0,00	
1424	—	—	512 176,32	2 251 790,53		0,00	
1425	—	—	512 167,74	2 251 802,96			
н1426У	—	—	512 149,72	2 251 786,81		Mt = 0,10	
н1422У	—	—	512 158,67	2 251 776,65			

2. Сведения о частях границ уточняемого земельного участка с кадастровым номером 73:19:083501:919 :

Обозначение части границ		Горизонтальное проложение (S), м	Описание прохождения части границ	Сведения о согласовании местоположения границ (согласовано/спорное)
от т.	до т.			
1	2	3	4	5
н1422У	н1421У	22,33	—	согласовано
н1421У	1424	1,50		
1424	1425	15,10		
1425	н1426У	24,20		
н1426У	н1422У	13,54		

3. Сведения о характеристиках уточняемого земельного участка с кадастровым номером 73:19:083501:919 :

№ п/п	Наименование характеристики земельного участка	Значение характеристики
1	2	3

1	2	3
1.	Адрес земельного участка	—
1.1.	Сведения о местоположении земельного участка (при отсутствии адреса) в структурированном в соответствии с федеральной информационной адресной системой виде	
1.2.	Дополнительные сведения о местоположении земельного участка	Местоположение установлено относительно ориентира, расположенного в границах участка. Почтовый адрес ориентира: обл Ульяновская р-н Ульяновский Садоводческое товарищество "Радуга" подлесная участок 242.
2.	Площадь земельного участка \pm величина погрешности определения (вычисления) площади ($P \pm \Delta P$), м ²	350 \pm 7,00
3.	Формула, примененная для вычисления предельной погрешности определения площади земельного участка, с подставленными значениями и итоговые (вычисленные) значения	$3,5 * 0,10 * \sqrt{(350,00)} = 7$
4.	Площадь земельного участка согласно сведениям Единого государственного реестра недвижимости (Ркад), м ²	380,00
5.	Оценка расхождения P и Ркад ($P - P_{кад}$), м ²	30
6.	Предельный минимальный и максимальный размеры земельного участка (Рмин и Рмакс), м ²	— —
7.	Вид (виды) разрешенного использования	Для садоводства
7.1.	Дополнительные сведения об использовании земельного участка	—
8.	Кадастровый или иной государственный учетный номер (инвентарный) здания, сооружения, объекта незавершенного строительства, расположенного на земельном участке	—
9.	Сведения о земельных участках (землях общего пользования, территории общего пользования), посредством которых обеспечивается доступ	—
10.	Иные сведения	—
4. Пояснения к сведениям об уточняемом земельном участке с кадастровым номером		73:19:083501:919 :
1.		—

1. Сведения о характерных точках границ уточняемого земельного участка с кадастровым номером 73:19:083501:920 :
 Система координат МСК-73, зона 2 Зона № 2

Обозначение характерных точек границ	Координаты, м				Метод определения координат	Формулы, примененные для расчета средней квадратической погрешности определения координат характерных точек границ (Mt), с подставленными в такие формулы значениями и итоговые (вычисленные) значения Mt, м	Описание закрепления точки
	содержатся в Едином государственном реестре недвижимости		определены в результате выполнения комплексных кадастровых работ				
	X	Y	X	Y			
1	2	3	4	5	6	7	8
н1420У	—	—	512 171,10	2 251 763,70	Метод спутниковых геодезических измерений (определений)	Mt = 0,10	—
1419	—	—	512 186,89	2 251 773,07		0,00	
н1421У	—	—	512 177,10	2 251 789,25		Mt = 0,00	
н1422У	—	—	512 158,67	2 251 776,65		Mt = 0,10	
н1423У	—	—	512 169,26	2 251 762,53			
н1420У	—	—	512 171,10	2 251 763,70			

2. Сведения о частях границ уточняемого земельного участка с кадастровым номером 73:19:083501:920 :

Обозначение части границ		Горизонтальное проложение (S), м	Описание прохождения части границ	Сведения о согласовании местоположения границ (согласовано/спорное)
от т.	до т.			
1	2	3	4	5
н1420У	1419	18,36	—	согласовано
1419	н1421У	18,91		
н1421У	н1422У	22,33		
н1422У	н1423У	17,65		
н1423У	н1420У	2,18		

3. Сведения о характеристиках уточняемого земельного участка с кадастровым номером 73:19:083501:920 :

№ п/п	Наименование характеристики земельного участка	Значение характеристики
1	2	3

1	2	3
1.	Адрес земельного участка	—
1.1.	Сведения о местоположении земельного участка (при отсутствии адреса) в структурированном в соответствии с федеральной информационной адресной системой виде	
1.2.	Дополнительные сведения о местоположении земельного участка	Ульяновская область, г. Ульяновск, садоводческое товарищество "Радуга" подлесная, участок 243
2.	Площадь земельного участка ± величина погрешности определения (вычисления) площади ($P \pm \Delta P$), м ²	390 ± 7,00
3.	Формула, примененная для вычисления предельной погрешности определения площади земельного участка, с подставленными значениями и итоговые (вычисленные) значения	$3,5 * 0,10 * \sqrt{(390,00)} = 7$
4.	Площадь земельного участка согласно сведениям Единого государственного реестра недвижимости (Ркад), м ²	409,00
5.	Оценка расхождения Р и Ркад ($P - P_{кад}$), м ²	19
6.	Предельный минимальный и максимальный размеры земельного участка (Рмин и Рмакс), м ²	— —
7.	Вид (виды) разрешенного использования	Для садоводства
7.1.	Дополнительные сведения об использовании земельного участка	—
8.	Кадастровый или иной государственный учетный номер (инвентарный) здания, сооружения, объекта незавершенного строительства, расположенного на земельном участке	—
9.	Сведения о земельных участках (землях общего пользования, территории общего пользования), посредством которых обеспечивается доступ	—
10.	Иные сведения	—
4. Пояснения к сведениям об уточняемом земельном участке с кадастровым номером		73:19:083501:920 :
1.	—	—

1. Сведения о характерных точках границ уточняемого земельного участка с кадастровым номером 73:19:083501:921 :
 Система координат МСК-73, зона 2 Зона № 2

Обозначение характерных точек границ	Координаты, м				Метод определения координат	Формулы, примененные для расчета средней квадратической погрешности определения координат характерных точек границ (Mt), с подставленными в такие формулы значениями и итоговые (вычисленные) значения Mt, м	Описание закрепления точки
	содержатся в Едином государственном реестре недвижимости		определены в результате выполнения комплексных кадастровых работ				
	X	Y	X	Y			
1	2	3	4	5	6	7	8
н1175У	—	—	512 217,08	2 251 769,14	Метод спутниковых геодезических измерений (определений)	Mt = 0,10	—
н1172У	—	—	512 207,29	2 251 786,03			
1174	—	—	512 190,55	2 251 774,82			
н1178У	—	—	512 200,77	2 251 757,25			
н1175У	—	—	512 217,08	2 251 769,14			

2. Сведения о частях границ уточняемого земельного участка с кадастровым номером 73:19:083501:921 :

Обозначение части границ		Горизонтальное проложение (S), м	Описание прохождения части границ	Сведения о согласовании местоположения границ (согласовано/спорное)
от т.	до т.			
1	2	3	4	5
н1175У	н1172У	19,52	—	согласовано
н1172У	1174	20,15		
1174	н1178У	20,33		
н1178У	н1175У	20,18		

3. Сведения о характеристиках уточняемого земельного участка с кадастровым номером 73:19:083501:921 :

№ п/п	Наименование характеристики земельного участка	Значение характеристики
1	2	3
1	2	3

1	2	3
1.	Адрес земельного участка	—
1.1.	Сведения о местоположении земельного участка (при отсутствии адреса) в структурированном в соответствии с федеральной информационной адресной системой виде	
1.2.	Дополнительные сведения о местоположении земельного участка	Местоположение установлено относительно ориентира, расположенного в границах участка. Почтовый адрес ориентира: обл Ульяновская р-н Ульяновский Садоводческое товарищество "Радуга" подлесная участок 244.
2.	Площадь земельного участка \pm величина погрешности определения (вычисления) площади ($P \pm \Delta P$), м ²	400 \pm 7,00
3.	Формула, примененная для вычисления предельной погрешности определения площади земельного участка, с подставленными значениями и итоговые (вычисленные) значения	$3,5 * 0,10 * \sqrt{(400,00)} = 7$
4.	Площадь земельного участка согласно сведениям Единого государственного реестра недвижимости (Ркад), м ²	394,00
5.	Оценка расхождения P и Ркад ($P - P_{кад}$), м ²	6
6.	Предельный минимальный и максимальный размеры земельного участка (Рмин и Рмакс), м ²	— —
7.	Вид (виды) разрешенного использования	Для садоводства
7.1.	Дополнительные сведения об использовании земельного участка	—
8.	Кадастровый или иной государственный учетный номер (инвентарный) здания, сооружения, объекта незавершенного строительства, расположенного на земельном участке	—
9.	Сведения о земельных участках (землях общего пользования, территории общего пользования), посредством которых обеспечивается доступ	—
10.	Иные сведения	—
4. Пояснения к сведениям об уточняемом земельном участке с кадастровым номером		73:19:083501:921 :
1.		—

1. Сведения о характерных точках границ уточняемого земельного участка с кадастровым номером 73:19:083501:922 :
 Система координат МСК-73, зона 2 Зона № 2

Обозначение характерных точек границ	Координаты, м				Метод определения координат	Формулы, примененные для расчета средней квадратической погрешности определения координат характерных точек границ (Mt), с подставленными в такие формулы значениями и итоговые (вычисленные) значения Mt, м	Описание закрепления точки
	содержатся в Едином государственном реестре недвижимости		определены в результате выполнения комплексных кадастровых работ				
	X	Y	X	Y			
1	2	3	4	5	6	7	8
1173	—	—	512 221,86	2 251 795,28	Метод спутниковых геодезических измерений (определений)	Mt = 0,10	—
н1172У	—	—	512 207,29	2 251 786,03			
н1175У	—	—	512 217,08	2 251 769,14			
1176	—	—	512 232,05	2 251 779,23			
1177	—	—	512 229,51	2 251 783,37			
1173	—	—	512 221,86	2 251 795,28			

2. Сведения о частях границ уточняемого земельного участка с кадастровым номером 73:19:083501:922 :

Обозначение части границ		Горизонтальное проложение (S), м	Описание прохождения части границ	Сведения о согласовании местоположения границ (согласовано/спорное)
от т.	до т.			
1	2	3	4	5
1173	н1172У	17,26	—	согласовано
н1172У	н1175У	19,52		
н1175У	1176	18,05		
1176	1177	4,86		
1177	1173	14,16		

3. Сведения о характеристиках уточняемого земельного участка с кадастровым номером 73:19:083501:922 :

№ п/п	Наименование характеристики земельного участка	Значение характеристики
1	2	3

1	2	3
1.	Адрес земельного участка	—
1.1.	Сведения о местоположении земельного участка (при отсутствии адреса) в структурированном в соответствии с федеральной информационной адресной системой виде	
1.2.	Дополнительные сведения о местоположении земельного участка	Ульяновская область, р-н Ульяновский, с/т "Радуга" подлесная, участок 245
2.	Площадь земельного участка ± величина погрешности определения (вычисления) площади ($P \pm \Delta P$), м ²	341 ± 6,00
3.	Формула, примененная для вычисления предельной погрешности определения площади земельного участка, с подставленными значениями и итоговые (вычисленные) значения	$3,5 * 0,10 * \sqrt{(341,00)} = 6$
4.	Площадь земельного участка согласно сведениям Единого государственного реестра недвижимости (Ркад), м ²	368,00
5.	Оценка расхождения Р и Ркад ($P - P_{кад}$), м ²	27
6.	Предельный минимальный и максимальный размеры земельного участка (Рмин и Рмакс), м ²	— —
7.	Вид (виды) разрешенного использования	Для садоводства
7.1.	Дополнительные сведения об использовании земельного участка	—
8.	Кадастровый или иной государственный учетный номер (инвентарный) здания, сооружения, объекта незавершенного строительства, расположенного на земельном участке	—
9.	Сведения о земельных участках (землях общего пользования, территории общего пользования), посредством которых обеспечивается доступ	—
10.	Иные сведения	—
4. Пояснения к сведениям об уточняемом земельном участке с кадастровым номером		73:19:083501:922 :
1.	—	—

1. Сведения о характерных точках границ уточняемого земельного участка с кадастровым номером 73:19:083501:923 :
 Система координат МСК-73, зона 2 Зона № 2

Обозначение характерных точек границ	Координаты, м				Метод определения координат	Формулы, примененные для расчета средней квадратической погрешности определения координат характерных точек границ (Mt), с подставленными в такие формулы значениями и итоговые (вычисленные) значения Mt, м	Описание закрепления точки
	содержатся в Едином государственном реестре недвижимости		определены в результате выполнения комплексных кадастровых работ				
	X	Y	X	Y			
1	2	3	4	5	6	7	8
1128	—	—	512 235,96	2 251 779,20	Метод спутниковых геодезических измерений (определений)	Mt = 0,10	—
н1129У	—	—	512 251,63	2 251 788,58			
1126	—	—	512 240,99	2 251 806,25		0,10	
1130	—	—	512 225,67	2 251 796,47			
1128	—	—	512 235,96	2 251 779,20		Mt = 0,10	

2. Сведения о частях границ уточняемого земельного участка с кадастровым номером 73:19:083501:923 :

Обозначение части границ		Горизонтальное проложение (S), м	Описание прохождения части границ	Сведения о согласовании местоположения границ (согласовано/спорное)
от т.	до т.			
1	2	3	4	5
1128	н1129У	18,26	—	согласовано
н1129У	1126	20,63		
1126	1130	18,18		
1130	1128	20,10		

3. Сведения о характеристиках уточняемого земельного участка с кадастровым номером 73:19:083501:923 :

№ п/п	Наименование характеристики земельного участка	Значение характеристики
1	2	3
1	2	3

1	2	3
1.	Адрес земельного участка	—
1.1.	Сведения о местоположении земельного участка (при отсутствии адреса) в структурированном в соответствии с федеральной информационной адресной системой виде	
1.2.	Дополнительные сведения о местоположении земельного участка	Местоположение установлено относительно ориентира, расположенного в границах участка. Почтовый адрес ориентира: Ульяновская область, р-н Ульяновский, с/т "Радуга" подлесная, участок 246.
2.	Площадь земельного участка \pm величина погрешности определения (вычисления) площади ($P \pm \Delta P$), м ²	371 \pm 7,00
3.	Формула, примененная для вычисления предельной погрешности определения площади земельного участка, с подставленными значениями и итоговые (вычисленные) значения	$3,5 * 0,10 * \sqrt{(371,00)} = 7$
4.	Площадь земельного участка согласно сведениям Единого государственного реестра недвижимости (Ркад), м ²	377,00
5.	Оценка расхождения P и Ркад ($P - P_{кад}$), м ²	6
6.	Предельный минимальный и максимальный размеры земельного участка (Рмин и Рмакс), м ²	— —
7.	Вид (виды) разрешенного использования	Для садоводства
7.1.	Дополнительные сведения об использовании земельного участка	—
8.	Кадастровый или иной государственный учетный номер (инвентарный) здания, сооружения, объекта незавершенного строительства, расположенного на земельном участке	—
9.	Сведения о земельных участках (землях общего пользования, территории общего пользования), посредством которых обеспечивается доступ	—
10.	Иные сведения	—
4. Пояснения к сведениям об уточняемом земельном участке с кадастровым номером		73:19:083501:923 :
1.		—

1. Сведения о характерных точках границ уточняемого земельного участка с кадастровым номером 73:19:083501:924 :
 Система координат МСК-73, зона 2 Зона № 2

Обозначение характерных точек границ	Координаты, м				Метод определения координат	Формулы, примененные для расчета средней квадратической погрешности определения координат характерных точек границ (Mt), с подставленными в такие формулы значениями и итоговые (вычисленные) значения Mt, м	Описание закрепления точки
	содержатся в Едином государственном реестре недвижимости		определены в результате выполнения комплексных кадастровых работ				
	X	Y	X	Y			
1	2	3	4	5	6	7	8
н1129У	—	—	512 251,63	2 251 788,58	Метод спутниковых геодезических измерений (определений)	Mt = 0,10	—
1131	—	—	512 268,04	2 251 798,41			
н1127У	—	—	512 258,44	2 251 815,07			
1126	—	—	512 240,99	2 251 806,25			
н1129У	—	—	512 251,63	2 251 788,58			

2. Сведения о частях границ уточняемого земельного участка с кадастровым номером 73:19:083501:924 :

Обозначение части границ		Горизонтальное проложение (S), м	Описание прохождения части границ	Сведения о согласовании местоположения границ (согласовано/спорное)
от т.	до т.			
1	2	3	4	5
н1129У	1131	19,13	—	согласовано
1131	н1127У	19,23		
н1127У	1126	19,55		
1126	н1129У	20,63		

3. Сведения о характеристиках уточняемого земельного участка с кадастровым номером 73:19:083501:924 :

№ п/п	Наименование характеристики земельного участка	Значение характеристики
1	2	3
1	2	3

1	2	3
1.	Адрес земельного участка	—
1.1.	Сведения о местоположении земельного участка (при отсутствии адреса) в структурированном в соответствии с федеральной информационной адресной системой виде	
1.2.	Дополнительные сведения о местоположении земельного участка	обл Ульяновская р-н Ульяновский Садоводческое товарищество "Радуга" подлесная участок 247
2.	Площадь земельного участка \pm величина погрешности определения (вычисления) площади ($P \pm \Delta P$), м ²	385 \pm 7,00
3.	Формула, примененная для вычисления предельной погрешности определения площади земельного участка, с подставленными значениями и итоговые (вычисленные) значения	$3,5 * 0,10 * \sqrt{(385,00)} = 7$
4.	Площадь земельного участка согласно сведениям Единого государственного реестра недвижимости (Ркад), м ²	414,00
5.	Оценка расхождения Р и Ркад ($P - P_{кад}$), м ²	29
6.	Предельный минимальный и максимальный размеры земельного участка ($P_{мин}$ и $P_{макс}$), м ²	— —
7.	Вид (виды) разрешенного использования	Для садоводства
7.1.	Дополнительные сведения об использовании земельного участка	—
8.	Кадастровый или иной государственный учетный номер (инвентарный) здания, сооружения, объекта незавершенного строительства, расположенного на земельном участке	—
9.	Сведения о земельных участках (землях общего пользования, территории общего пользования), посредством которых обеспечивается доступ	—

1	2	3
10.	Иные сведения	<p>Запрещение. Обременение возникает на основании: Постановление ОСП по Ленинскому району г. Ульяновска о запрете на совершение действий по регистрации (pdf) № 384125526/7340, документ выдан ОСП по Ленинскому району г. Ульяновска</p> <p>Запрещение. Обременение возникает на основании: Постановление судебного пристава-исполнителя ОСП по Ленинскому району г. Ульяновска № 392917367/7340 (86407/23/73040 -ИП), документ выдан ОСП по Ленинскому району г. Ульяновска</p> <p>Запрещение. Обременение возникает на основании: Постановление судебного пристава-исполнителя ОСП по Ленинскому району г. Ульяновска № 391974323/7340 (82130/23/73040 -ИП), документ выдан ОСП по Ленинскому району г. Ульяновска</p> <p>Запрещение. Обременение возникает на основании: Постановление о запрете на совершение действий по регистрации (pdf) № 376705984/7340, документ выдан ОСП по Ленинскому району г. Ульяновска</p>

4. Пояснения к сведениям об уточняемом земельном участке с кадастровым номером 73:19:083501:924 :

1.	—
----	---

1. Сведения о характерных точках границ уточняемого земельного участка с кадастровым номером 73:19:083501:925 :

Система координат МСК-73, зона 2 Зона № 2

Обозначение характерных точек границ	Координаты, м				Метод определения координат	Формулы, примененные для расчета средней квадратической погрешности определения координат характерных точек границ (Mt), с подставленными в такие формулы значениями и итоговые (вычисленные) значения Mt, м	Описание закрепления точки
	содержатся в Едином государственном реестре недвижимости		определены в результате выполнения комплексных кадастровых работ				
	X	Y	X	Y			
1	2	3	4	5	6	7	8
н1133У	—	—	512 262,17	2 251 771,06	Метод спутниковых геодезических измерений (определений)	Mt = 0,10	—
1135	—	—	512 278,25	2 251 781,33			
1131	—	—	512 268,04	2 251 798,41			
н1129У	—	—	512 251,63	2 251 788,58			
н1133У	—	—	512 262,17	2 251 771,06			

2. Сведения о частях границ уточняемого земельного участка с кадастровым номером 73:19:083501:925 :

Обозначение части границ		Горизонтальное проложение (S), м	Описание прохождения части границ	Сведения о согласовании местоположения границ (согласовано/спорное)
от т.	до т.			
1	2	3	4	5
н1133У	1135	19,08	—	согласовано
1135	1131	19,90		
1131	н1129У	19,13		
н1129У	н1133У	20,45		

3. Сведения о характеристиках уточняемого земельного участка с кадастровым номером 73:19:083501:925 :

№ п/п	Наименование характеристики земельного участка	Значение характеристики
1	2	3
1.	Адрес земельного участка	—
1.1.	Сведения о местоположении земельного участка (при отсутствии адреса) в структурированном в соответствии с федеральной информационной адресной системой виде	
1.2.	Дополнительные сведения о местоположении земельного участка	обл Ульяновская р-н Ульяновский Садоводческое товарищество "Радуга" подлесная участок 248
2.	Площадь земельного участка ± величина погрешности определения (вычисления) площади ($P \pm \Delta P$), м ²	385 ± 7,00
3.	Формула, примененная для вычисления предельной погрешности определения площади земельного участка, с подставленными значениями и итоговые (вычисленные) значения	$3,5*0,10*\sqrt{(385,00)} = 7$
4.	Площадь земельного участка согласно сведениям Единого государственного реестра недвижимости (Ркад), м ²	414,00
5.	Оценка расхождения Р и Ркад ($P - P_{кад}$), м ²	29
6.	Предельный минимальный и максимальный размеры земельного участка (Рмин и Рмакс), м ²	— —
7.	Вид (виды) разрешенного использования	Для садоводства
7.1.	Дополнительные сведения об использовании земельного участка	—
8.	Кадастровый или иной государственный учетный номер (инвентарный) здания, сооружения, объекта незавершенного строительства, расположенного на земельном участке	—
9.	Сведения о земельных участках (землях общего пользования, территории общего пользования), посредством которых обеспечивается доступ	—

1	2	3
10.	Иные сведения	—

4. Пояснения к сведениям об уточняемом земельном участке с кадастровым номером 73:19:083501:925 :

1.	—
----	---

1. Сведения о характерных точках границ уточняемого земельного участка с кадастровым номером 73:19:083501:926 :
Система координат МСК-73, зона 2 Зона № 2

Обозначение характерных точек границ	Координаты, м				Метод определения координат	Формулы, примененные для расчета средней квадратической погрешности определения координат характерных точек границ (Mt), с подставленными в такие формулы значениями и итоговые (вычисленные) значения Mt, м	Описание закрепления точки
	содержатся в Едином государственном реестре недвижимости		определены в результате выполнения комплексных кадастровых работ				
	X	Y	X	Y			
1	2	3	4	5	6	7	8
1132	—	—	512 246,81	2 251 761,90	Метод спутниковых геодезических измерений (определений)	Mt = 0,10	—
н1133У	—	—	512 262,17	2 251 771,06			
н1129У	—	—	512 251,63	2 251 788,58			
1128	—	—	512 235,96	2 251 779,20			
1134	—	—	512 244,72	2 251 764,83			
1132	—	—	512 246,81	2 251 761,90			

2. Сведения о частях границ уточняемого земельного участка с кадастровым номером 73:19:083501:926 :

Обозначение части границ		Горизонтальное проложение (S), м	Описание прохождения части границ	Сведения о согласовании местоположения границ (согласовано/спорное)
от т.	до т.			
1	2	3	4	5
1132	н1133У	17,88	—	согласовано
н1133У	н1129У	20,45		
н1129У	1128	18,26		

1	2	3	4	5
1128	1134	16,83	—	согласовано
1134	1132	3,60	—	

3. Сведения о характеристиках уточняемого земельного участка с кадастровым номером 73:19:083501:926 :

№ п/п	Наименование характеристики земельного участка	Значение характеристики
1	2	3
1.	Адрес земельного участка	—
1.1.	Сведения о местоположении земельного участка (при отсутствии адреса) в структурированном в соответствии с федеральной информационной адресной системой виде	
1.2.	Дополнительные сведения о местоположении земельного участка	Ульяновская область, р-н Ульяновский, Садоводческое товарищество "Радуга" подлесная, участок 249
2.	Площадь земельного участка ± величина погрешности определения (вычисления) площади ($P \pm \Delta P$), м ²	$371 \pm 7,00$
3.	Формула, примененная для вычисления предельной погрешности определения площади земельного участка, с подставленными значениями и итоговые (вычисленные) значения	$3,5 * 0,10 * \sqrt{(371,00)} = 7$
4.	Площадь земельного участка согласно сведениям Единого государственного реестра недвижимости (Ркад), м ²	385,00
5.	Оценка расхождения Р и Ркад ($P - P_{кад}$), м ²	14
6.	Предельный минимальный и максимальный размеры земельного участка (Рмин и Рмакс), м ²	— —
7.	Вид (виды) разрешенного использования	Для садоводства
7.1.	Дополнительные сведения об использовании земельного участка	—
8.	Кадастровый или иной государственный учетный номер (инвентарный) здания, сооружения, объекта незавершенного строительства, расположенного на земельном участке	—
9.	Сведения о земельных участках (землях общего пользования, территории общего пользования), посредством которых обеспечивается доступ	—
10.	Иные сведения	—

4. Пояснения к сведениям об уточняемом земельном участке с кадастровым номером 73:19:083501:926 :

1.	—
----	---

1. Сведения о характерных точках границ уточняемого земельного участка с кадастровым номером 73:19:083501:927 :
 Система координат МСК-73, зона 2 Зона № 2

Обозначение характерных точек границ	Координаты, м				Метод определения координат	Формулы, примененные для расчета средней квадратической погрешности определения координат характерных точек границ (Mt), с подставленными в такие формулы значениями и итоговые (вычисленные) значения Mt, м	Описание закрепления точки
	содержатся в Едином государственном реестре недвижимости		определены в результате выполнения комплексных кадастровых работ				
	X	Y	X	Y			
1	2	3	4	5	6	7	8
1181	—	—	512 228,11	2 251 750,95	Метод спутниковых геодезических измерений (определений)	0,02	—
1182	—	—	512 243,39	2 251 760,22		Mt = 0,10	
1176	—	—	512 232,05	2 251 779,23			
н1175У	—	—	512 217,08	2 251 769,14			
1181	—	—	512 228,11	2 251 750,95		0,02	

2. Сведения о частях границ уточняемого земельного участка с кадастровым номером 73:19:083501:927 :

Обозначение части границ		Горизонтальное проложение (S), м	Описание прохождения части границ	Сведения о согласовании местоположения границ (согласовано/спорное)
от т.	до т.			
1	2	3	4	5
1181	1182	17,87	—	согласовано
1182	1176	22,14		
1176	н1175У	18,05		
н1175У	1181	21,27		

3. Сведения о характеристиках уточняемого земельного участка с кадастровым номером 73:19:083501:927 :

№ п/п	Наименование характеристики земельного участка	Значение характеристики
1	2	3
1	2	3

1	2	3
1.	Адрес земельного участка	—
1.1.	Сведения о местоположении земельного участка (при отсутствии адреса) в структурированном в соответствии с федеральной информационной адресной системой виде	
1.2.	Дополнительные сведения о местоположении земельного участка	Местоположение установлено относительно ориентира, расположенного в границах участка. Почтовый адрес ориентира: Ульяновская область, г. Ульяновск, садоводческое товарищество "Радуга" подлесная, участок 250.
2.	Площадь земельного участка \pm величина погрешности определения (вычисления) площади ($P \pm \Delta P$), м ²	390 \pm 7,00
3.	Формула, примененная для вычисления предельной погрешности определения площади земельного участка, с подставленными значениями и итоговые (вычисленные) значения	$3,5 * 0,10 * \sqrt{(390,00)} = 7$
4.	Площадь земельного участка согласно сведениям Единого государственного реестра недвижимости (Ркад), м ²	377,00
5.	Оценка расхождения P и Ркад (P - Ркад), м ²	13
6.	Предельный минимальный и максимальный размеры земельного участка (Рмин и Рмакс), м ²	— —
7.	Вид (виды) разрешенного использования	Для садоводства
7.1.	Дополнительные сведения об использовании земельного участка	—
8.	Кадастровый или иной государственный учетный номер (инвентарный) здания, сооружения, объекта незавершенного строительства, расположенного на земельном участке	—
9.	Сведения о земельных участках (землях общего пользования, территории общего пользования), посредством которых обеспечивается доступ	—
10.	Иные сведения	—
4. Пояснения к сведениям об уточняемом земельном участке с кадастровым номером		73:19:083501:927 :
1.		—

1. Сведения о характерных точках границ уточняемого земельного участка с кадастровым номером 73:19:083501:928 :
 Система координат МСК-73, зона 2 Зона № 2

Обозначение характерных точек границ	Координаты, м				Метод определения координат	Формулы, примененные для расчета средней квадратической погрешности определения координат характерных точек границ (Mt), с подставленными в такие формулы значениями и итоговые (вычисленные) значения Mt, м	Описание закрепления точки
	содержатся в Едином государственном реестре недвижимости		определены в результате выполнения комплексных кадастровых работ				
	X	Y	X	Y			
1	2	3	4	5	6	7	8
н1417У	—	—	512 183,43	2 251 747,03	Метод спутниковых геодезических измерений (определений)	Mt = 0,10	—
н1416У	—	—	512 197,72	2 251 755,97		0,00	
1419	—	—	512 186,89	2 251 773,07		Mt = 0,10	
н1420У	—	—	512 171,10	2 251 763,70			
н1417У	—	—	512 183,43	2 251 747,03			

2. Сведения о частях границ уточняемого земельного участка с кадастровым номером 73:19:083501:928 :

Обозначение части границ		Горизонтальное проложение (S), м	Описание прохождения части границ	Сведения о согласовании местоположения границ (согласовано/спорное)
от т.	до т.			
1	2	3	4	5
н1417У	н1416У	16,86	—	согласовано
н1416У	1419	20,24		
1419	н1420У	18,36		
н1420У	н1417У	20,73		

3. Сведения о характеристиках уточняемого земельного участка с кадастровым номером 73:19:083501:928 :

№ п/п	Наименование характеристики земельного участка	Значение характеристики
1	2	3

1	2	3
1.	Адрес земельного участка	—
1.1.	Сведения о местоположении земельного участка (при отсутствии адреса) в структурированном в соответствии с федеральной информационной адресной системой виде	
1.2.	Дополнительные сведения о местоположении земельного участка	Местоположение установлено относительно ориентира, расположенного в границах участка. Почтовый адрес ориентира: обл Ульяновская р-н Ульяновский Садоводческое товарищество "Радуга" подлесная участок 252.
2.	Площадь земельного участка \pm величина погрешности определения (вычисления) площади ($P \pm \Delta P$), м ²	360 \pm 7,00
3.	Формула, примененная для вычисления предельной погрешности определения площади земельного участка, с подставленными значениями и итоговые (вычисленные) значения	$3,5 * 0,10 * \sqrt{(360,00)} = 7$
4.	Площадь земельного участка согласно сведениям Единого государственного реестра недвижимости (Ркад), м ²	349,00
5.	Оценка расхождения P и Ркад ($P - P_{кад}$), м ²	11
6.	Предельный минимальный и максимальный размеры земельного участка (Рмин и Рмакс), м ²	— —
7.	Вид (виды) разрешенного использования	Для садоводства
7.1.	Дополнительные сведения об использовании земельного участка	—
8.	Кадастровый или иной государственный учетный номер (инвентарный) здания, сооружения, объекта незавершенного строительства, расположенного на земельном участке	—
9.	Сведения о земельных участках (землях общего пользования, территории общего пользования), посредством которых обеспечивается доступ	—
10.	Иные сведения	—
4. Пояснения к сведениям об уточняемом земельном участке с кадастровым номером		73:19:083501:928 :
1.		—

1. Сведения о характерных точках границ уточняемого земельного участка с кадастровым номером 73:19:083501:930 :
 Система координат МСК-73, зона 2 Зона № 2

Обозначение характерных точек границ	Координаты, м				Метод определения координат	Формулы, примененные для расчета средней квадратической погрешности определения координат характерных точек границ (Mt), с подставленными в такие формулы значениями и итоговые (вычисленные) значения Mt, м	Описание закрепления точки
	содержатся в Едином государственном реестре недвижимости		определены в результате выполнения комплексных кадастровых работ				
	X	Y	X	Y			
1	2	3	4	5	6	7	8
1183	—	—	512 237,98	2 251 734,13	Метод спутниковых геодезических измерений (определений)	0,02	—
1184	—	—	512 253,25	2 251 743,55		Mt = 0,10	
1185	—	—	512 249,08	2 251 750,63			
1182	—	—	512 243,39	2 251 760,22		0,02	
1181	—	—	512 228,11	2 251 750,95			
1183	—	—	512 237,98	2 251 734,13			

2. Сведения о частях границ уточняемого земельного участка с кадастровым номером 73:19:083501:930 :

Обозначение части границ		Горизонтальное проложение (S), м	Описание прохождения части границ	Сведения о согласовании местоположения границ (согласовано/спорное)
от т.	до т.			
1	2	3	4	5
1183	1184	17,94	—	согласовано
1184	1185	8,22		
1185	1182	11,15		
1182	1181	17,87		
1181	1183	19,50		

3. Сведения о характеристиках уточняемого земельного участка с кадастровым номером 73:19:083501:930 :

№ п/п	Наименование характеристики земельного участка	Значение характеристики
1	2	3
1	2	3

1	2	3
1.	Адрес земельного участка	—
1.1.	Сведения о местоположении земельного участка (при отсутствии адреса) в структурированном в соответствии с федеральной информационной адресной системой виде	
1.2.	Дополнительные сведения о местоположении земельного участка	Местоположение установлено относительно ориентира, расположенного в границах участка. Почтовый адрес ориентира: обл Ульяновская р-н Ульяновский Садоводческое товарищество "Радуга" подлесная участок 255.
2.	Площадь земельного участка \pm величина погрешности определения (вычисления) площади ($P \pm \Delta P$), м ²	348 \pm 7,00
3.	Формула, примененная для вычисления предельной погрешности определения площади земельного участка, с подставленными значениями и итоговые (вычисленные) значения	$3,5 * 0,10 * \sqrt{(348,00)} = 7$
4.	Площадь земельного участка согласно сведениям Единого государственного реестра недвижимости (Ркад), м ²	365,00
5.	Оценка расхождения Р и Ркад ($P - P_{кад}$), м ²	17
6.	Предельный минимальный и максимальный размеры земельного участка (Рмин и Рмакс), м ²	— —
7.	Вид (виды) разрешенного использования	Для садоводства
7.1.	Дополнительные сведения об использовании земельного участка	—
8.	Кадастровый или иной государственный учетный номер (инвентарный) здания, сооружения, объекта незавершенного строительства, расположенного на земельном участке	—
9.	Сведения о земельных участках (землях общего пользования, территории общего пользования), посредством которых обеспечивается доступ	—
10.	Иные сведения	—
4. Пояснения к сведениям об уточняемом земельном участке с кадастровым номером		73:19:083501:930 :
1.		—

1. Сведения о характерных точках границ уточняемого земельного участка с кадастровым номером 73:19:083501:932 :
 Система координат МСК-73, зона 2 Зона № 2

Обозначение характерных точек границ	Координаты, м				Метод определения координат	Формулы, примененные для расчета средней квадратической погрешности определения координат характерных точек границ (Mt), с подставленными в такие формулы значениями и итоговые (вычисленные) значения Mt, м	Описание закрепления точки
	содержатся в Едином государственном реестре недвижимости		определены в результате выполнения комплексных кадастровых работ				
	X	Y	X	Y			
1	2	3	4	5	6	7	8
1138	—	—	512 282,28	2 251 737,21	Метод спутниковых геодезических измерений (определений)	0,02	—
1139	—	—	512 297,73	2 251 747,01		Mt = 0,10	
1137	—	—	512 287,60	2 251 764,45			
1136	—	—	512 271,98	2 251 754,75			
1138	—	—	512 282,28	2 251 737,21		0,02	

2. Сведения о частях границ уточняемого земельного участка с кадастровым номером 73:19:083501:932 :

Обозначение части границ		Горизонтальное проложение (S), м	Описание прохождения части границ	Сведения о согласовании местоположения границ (согласовано/спорное)
от т.	до т.			
1	2	3	4	5
1138	1139	18,30	—	согласовано
1139	1137	20,17		
1137	1136	18,39		
1136	1138	20,34		

3. Сведения о характеристиках уточняемого земельного участка с кадастровым номером 73:19:083501:932 :

№ п/п	Наименование характеристики земельного участка	Значение характеристики
1	2	3
1	2	3

1	2	3
1.	Адрес земельного участка	—
1.1.	Сведения о местоположении земельного участка (при отсутствии адреса) в структурированном в соответствии с федеральной информационной адресной системой виде	
1.2.	Дополнительные сведения о местоположении земельного участка	Местоположение установлено относительно ориентира, расположенного в границах участка. Почтовый адрес ориентира: обл Ульяновская р-н Ульяновский Садоводческое товарищество "Радуга" подлесная участок 258.
2.	Площадь земельного участка \pm величина погрешности определения (вычисления) площади ($P \pm \Delta P$), м ²	371 \pm 7,00
3.	Формула, примененная для вычисления предельной погрешности определения площади земельного участка, с подставленными значениями и итоговые (вычисленные) значения	$3,5 * 0,10 * \sqrt{(371,00)} = 7$
4.	Площадь земельного участка согласно сведениям Единого государственного реестра недвижимости (Ркад), м ²	376,00
5.	Оценка расхождения P и Ркад ($P - P_{кад}$), м ²	5
6.	Предельный минимальный и максимальный размеры земельного участка (Рмин и Рмакс), м ²	— —
7.	Вид (виды) разрешенного использования	Для садоводства
7.1.	Дополнительные сведения об использовании земельного участка	—
8.	Кадастровый или иной государственный учетный номер (инвентарный) здания, сооружения, объекта незавершенного строительства, расположенного на земельном участке	—
9.	Сведения о земельных участках (землях общего пользования, территории общего пользования), посредством которых обеспечивается доступ	—
10.	Иные сведения	—
4. Пояснения к сведениям об уточняемом земельном участке с кадастровым номером		73:19:083501:932 :
1.		—

1. Сведения о характерных точках границ уточняемого земельного участка с кадастровым номером 73:19:083501:934 :
 Система координат МСК-73, зона 2 Зона № 2

Обозначение характерных точек границ	Координаты, м				Метод определения координат	Формулы, примененные для расчета средней квадратической погрешности определения координат характерных точек границ (Mt), с подставленными в такие формулы значениями и итоговые (вычисленные) значения Mt, м	Описание закрепления точки
	содержатся в Едином государственном реестре недвижимости		определены в результате выполнения комплексных кадастровых работ				
	X	Y	X	Y			
1	2	3	4	5	6	7	8
н1186У	—	—	512 263,32	2 251 726,76	Метод спутниковых геодезических измерений (определений)	Mt = 0,10	—
1187	—	—	512 263,22	2 251 726,93			
1184	—	—	512 253,25	2 251 743,55			
1183	—	—	512 237,98	2 251 734,13		0,02	
н1188У	—	—	512 248,23	2 251 716,87		Mt = 0,10	
н1186У	—	—	512 263,32	2 251 726,76			

2. Сведения о частях границ уточняемого земельного участка с кадастровым номером 73:19:083501:934 :

Обозначение части границ		Горизонтальное проложение (S), м	Описание прохождения части границ	Сведения о согласовании местоположения границ (согласовано/спорное)
от т.	до т.			
1	2	3	4	5
н1186У	1187	0,20	—	согласовано
1187	1184	19,38		
1184	1183	17,94		
1183	н1188У	20,07		
н1188У	н1186У	18,04		

3. Сведения о характеристиках уточняемого земельного участка с кадастровым номером 73:19:083501:934 :

№ п/п	Наименование характеристики земельного участка	Значение характеристики
1	2	3
1		

1	2	3
1.	Адрес земельного участка	—
1.1.	Сведения о местоположении земельного участка (при отсутствии адреса) в структурированном в соответствии с федеральной информационной адресной системой виде	
1.2.	Дополнительные сведения о местоположении земельного участка	Ульяновская область, г.о. город Ульяновск, г Ульяновск, тер. снт Радуга Подлесная, з/у 260
2.	Площадь земельного участка ± величина погрешности определения (вычисления) площади ($P \pm \Delta P$), м ²	357 ± 7,00
3.	Формула, примененная для вычисления предельной погрешности определения площади земельного участка, с подставленными значениями и итоговые (вычисленные) значения	$3,5*0,10*\sqrt{(357,00)} = 7$
4.	Площадь земельного участка согласно сведениям Единого государственного реестра недвижимости (Ркад), м ²	368,00
5.	Оценка расхождения Р и Ркад ($P - P_{кад}$), м ²	11
6.	Предельный минимальный и максимальный размеры земельного участка (Рмин и Рмакс), м ²	— —
7.	Вид (виды) разрешенного использования	Для садоводства
7.1.	Дополнительные сведения об использовании земельного участка	—
8.	Кадастровый или иной государственный учетный номер (инвентарный) здания, сооружения, объекта незавершенного строительства, расположенного на земельном участке	—
9.	Сведения о земельных участках (землях общего пользования, территории общего пользования), посредством которых обеспечивается доступ	—
10.	Иные сведения	—
4. Пояснения к сведениям об уточняемом земельном участке с кадастровым номером		73:19:083501:934 :
1.	—	—

1. Сведения о характерных точках границ уточняемого земельного участка с кадастровым номером 73:19:083501:935 :
 Система координат МСК-73, зона 2 Зона № 2

Обозначение характерных точек границ	Координаты, м				Метод определения координат	Формулы, примененные для расчета средней квадратической погрешности определения координат характерных точек границ (Mt), с подставленными в такие формулы значениями и итоговые (вычисленные) значения Mt, м	Описание закрепления точки
	содержатся в Едином государственном реестре недвижимости		определены в результате выполнения комплексных кадастровых работ				
	X	Y	X	Y			
1	2	3	4	5	6	7	8
н1188У	—	—	512 248,23	2 251 716,87	Метод спутниковых геодезических измерений (определений)	Mt = 0,10	—
1183	—	—	512 237,98	2 251 734,13		0,02	
1189	—	—	512 221,21	2 251 723,82		0,10	
1190	—	—	512 232,30	2 251 705,49		Mt = 0,10	
н1188У	—	—	512 248,23	2 251 716,87			

2. Сведения о частях границ уточняемого земельного участка с кадастровым номером 73:19:083501:935 :

Обозначение части границ		Горизонтальное проложение (S), м	Описание прохождения части границ	Сведения о согласовании местоположения границ (согласовано/спорное)
от т.	до т.			
1	2	3	4	5
н1188У	1183	20,07	—	согласовано
1183	1189	19,69		
1189	1190	21,42		
1190	н1188У	19,58		

3. Сведения о характеристиках уточняемого земельного участка с кадастровым номером 73:19:083501:935 :

№ п/п	Наименование характеристики земельного участка	Значение характеристики
1	2	3
1	2	3

1	2	3
1.	Адрес земельного участка	—
1.1.	Сведения о местоположении земельного участка (при отсутствии адреса) в структурированном в соответствии с федеральной информационной адресной системой виде	
1.2.	Дополнительные сведения о местоположении земельного участка	Ульяновская область, г. Ульяновск, садоводческое товарищество "Радуга" подлесная, участок 261
2.	Площадь земельного участка ± величина погрешности определения (вычисления) площади ($P \pm \Delta P$), м ²	407 ± 7,00
3.	Формула, примененная для вычисления предельной погрешности определения площади земельного участка, с подставленными значениями и итоговые (вычисленные) значения	$3,5 * 0,10 * \sqrt{(407,00)} = 7$
4.	Площадь земельного участка согласно сведениям Единого государственного реестра недвижимости (Ркад), м ²	422,00
5.	Оценка расхождения Р и Ркад ($P - P_{кад}$), м ²	15
6.	Предельный минимальный и максимальный размеры земельного участка (Рмин и Рмакс), м ²	— —
7.	Вид (виды) разрешенного использования	Для садоводства
7.1.	Дополнительные сведения об использовании земельного участка	—
8.	Кадастровый или иной государственный учетный номер (инвентарный) здания, сооружения, объекта незавершенного строительства, расположенного на земельном участке	73:19:083501:1348
9.	Сведения о земельных участках (землях общего пользования, территории общего пользования), посредством которых обеспечивается доступ	—
10.	Иные сведения	—
4. Пояснения к сведениям об уточняемом земельном участке с кадастровым номером		73:19:083501:935 :
1.	—	—

1. Сведения о характерных точках границ уточняемого земельного участка с кадастровым номером 73:19:083501:936 :
 Система координат МСК-73, зона 2 Зона № 2

Обозначение характерных точек границ	Координаты, м				Метод определения координат	Формулы, примененные для расчета средней квадратической погрешности определения координат характерных точек границ (Mt), с подставленными в такие формулы значениями и итоговые (вычисленные) значения Mt, м	Описание закрепления точки
	содержатся в Едином государственном реестре недвижимости		определены в результате выполнения комплексных кадастровых работ				
	X	Y	X	Y			
1	2	3	4	5	6	7	8
н1191У	—	—	512 258,61	2 251 699,57	Метод спутниковых геодезических измерений (определений)	Mt = 0,10	—
н1188У	—	—	512 248,23	2 251 716,87			
1190	—	—	512 232,30	2 251 705,49			
1193	—	—	512 241,80	2 251 691,77			
1194	—	—	512 243,64	2 251 689,21			
н1191У	—	—	512 258,61	2 251 699,57			

2. Сведения о частях границ уточняемого земельного участка с кадастровым номером 73:19:083501:936 :

Обозначение части границ		Горизонтальное проложение (S), м	Описание прохождения части границ	Сведения о согласовании местоположения границ (согласовано/спорное)
от т.	до т.			
1	2	3	4	5
н1191У	н1188У	20,18	—	согласовано
н1188У	1190	19,58		
1190	1193	16,69		
1193	1194	3,15		
1194	н1191У	18,21		

3. Сведения о характеристиках уточняемого земельного участка с кадастровым номером 73:19:083501:936 :

№ п/п	Наименование характеристики земельного участка	Значение характеристики
1	2	3
1		

1	2	3
1.	Адрес земельного участка	—
1.1.	Сведения о местоположении земельного участка (при отсутствии адреса) в структурированном в соответствии с федеральной информационной адресной системой виде	
1.2.	Дополнительные сведения о местоположении земельного участка	Ульяновская область, г. Ульяновск, садоводческое товарищество "Радуга" подлесная, участок 264
2.	Площадь земельного участка ± величина погрешности определения (вычисления) площади ($P \pm \Delta P$), м ²	378 ± 7,00
3.	Формула, примененная для вычисления предельной погрешности определения площади земельного участка, с подставленными значениями и итоговые (вычисленные) значения	$3,5 * 0,10 * \sqrt{(378,00)} = 7$
4.	Площадь земельного участка согласно сведениям Единого государственного реестра недвижимости (Ркад), м ²	376,00
5.	Оценка расхождения Р и Ркад ($P - P_{кад}$), м ²	2
6.	Предельный минимальный и максимальный размеры земельного участка (Рмин и Рмакс), м ²	— —
7.	Вид (виды) разрешенного использования	Для садоводства
7.1.	Дополнительные сведения об использовании земельного участка	—
8.	Кадастровый или иной государственный учетный номер (инвентарный) здания, сооружения, объекта незавершенного строительства, расположенного на земельном участке	—
9.	Сведения о земельных участках (землях общего пользования, территории общего пользования), посредством которых обеспечивается доступ	—
10.	Иные сведения	—
4. Пояснения к сведениям об уточняемом земельном участке с кадастровым номером		73:19:083501:936 :
1.	—	—

1. Сведения о характерных точках границ уточняемого земельного участка с кадастровым номером 73:19:083501:938 :
 Система координат МСК-73, зона 2 Зона № 2

Обозначение характерных точек границ	Координаты, м				Метод определения координат	Формулы, примененные для расчета средней квадратической погрешности определения координат характерных точек границ (Mt), с подставленными в такие формулы значениями и итоговые (вычисленные) значения Mt, м	Описание закрепления точки
	содержатся в Едином государственном реестре недвижимости		определены в результате выполнения комплексных кадастровых работ				
	X	Y	X	Y			
1	2	3	4	5	6	7	8
1142	—	—	512 319,60	2 251 712,51	Метод спутниковых геодезических измерений (определений)	Mt = 0,10	—
1141	—	—	512 308,77	2 251 729,96			
1140	—	—	512 292,55	2 251 718,96	Аналитический метод	0,02	
н1143У	—	—	512 303,30	2 251 702,16	Метод спутниковых геодезических измерений (определений)	Mt = 0,10	
1142	—	—	512 319,60	2 251 712,51			

2. Сведения о частях границ уточняемого земельного участка с кадастровым номером 73:19:083501:938 :

Обозначение части границ		Горизонтальное проложение (S), м	Описание прохождения части границ	Сведения о согласовании местоположения границ (согласовано/спорное)
от т.	до т.			
1	2	3	4	5
1142	1141	20,54	—	согласовано
1141	1140	19,60		
1140	н1143У	19,94		
н1143У	1142	19,31		

3. Сведения о характеристиках уточняемого земельного участка с кадастровым номером 73:19:083501:938 :

№ п/п	Наименование характеристики земельного участка	Значение характеристики
1	2	3
1	2	3

1	2	3
1.	Адрес земельного участка	—
1.1.	Сведения о местоположении земельного участка (при отсутствии адреса) в структурированном в соответствии с федеральной информационной адресной системой виде	
1.2.	Дополнительные сведения о местоположении земельного участка	Местоположение установлено относительно ориентира, расположенного в границах участка. Почтовый адрес ориентира: обл Ульяновская р-н Ульяновский Садоводческое товарищество "Радуга" подлесная участок 268.
2.	Площадь земельного участка \pm величина погрешности определения (вычисления) площади ($P \pm \Delta P$), м ²	394 \pm 7,00
3.	Формула, примененная для вычисления предельной погрешности определения площади земельного участка, с подставленными значениями и итоговые (вычисленные) значения	$3,5 * 0,10 * \sqrt{(394,00)} = 7$
4.	Площадь земельного участка согласно сведениям Единого государственного реестра недвижимости (Ркад), м ²	441,00
5.	Оценка расхождения P и Ркад ($P - P_{кад}$), м ²	47
6.	Предельный минимальный и максимальный размеры земельного участка (Рмин и Рмакс), м ²	— —
7.	Вид (виды) разрешенного использования	Для садоводства
7.1.	Дополнительные сведения об использовании земельного участка	—
8.	Кадастровый или иной государственный учетный номер (инвентарный) здания, сооружения, объекта незавершенного строительства, расположенного на земельном участке	—
9.	Сведения о земельных участках (землях общего пользования, территории общего пользования), посредством которых обеспечивается доступ	—
10.	Иные сведения	—
4. Пояснения к сведениям об уточняемом земельном участке с кадастровым номером		73:19:083501:938 :
1.		—

1. Сведения о характерных точках границ уточняемого земельного участка с кадастровым номером 73:19:083501:939 :
 Система координат МСК-73, зона 2 Зона № 2

Обозначение характерных точек границ	Координаты, м				Метод определения координат	Формулы, примененные для расчета средней квадратической погрешности определения координат характерных точек границ (Mt), с подставленными в такие формулы значениями и итоговые (вычисленные) значения Mt, м	Описание закрепления точки
	содержатся в Едином государственном реестре недвижимости		определены в результате выполнения комплексных кадастровых работ				
	X	Y	X	Y			
1	2	3	4	5	6	7	8
н1143У	—	—	512 303,30	2 251 702,16	Метод спутниковых геодезических измерений (определений)	Mt = 0,10	—
1140	—	—	512 292,55	2 251 718,96	Аналитический метод	0,02	
1144	—	—	512 277,96	2 251 709,47	Метод спутниковых геодезических измерений (определений)	0,10	
1145	—	—	512 284,92	2 251 697,55		Mt = 0,10	
н1146У	—	—	512 288,06	2 251 692,49			
н1143У	—	—	512 303,30	2 251 702,16			

2. Сведения о частях границ уточняемого земельного участка с кадастровым номером 73:19:083501:939 :

Обозначение части границ		Горизонтальное проложение (S), м	Описание прохождения части границ	Сведения о согласовании местоположения границ (согласовано/спорное)
от т.	до т.			
1	2	3	4	5
н1143У	1140	19,94	—	согласовано
1140	1144	17,40		
1144	1145	13,80		
1145	н1146У	5,96		
н1146У	н1143У	18,05		

3. Сведения о характеристиках уточняемого земельного участка с кадастровым номером 73:19:083501:939 :

№ п/п	Наименование характеристики земельного участка	Значение характеристики
1	2	3

1	2	3
1.	Адрес земельного участка	—
1.1.	Сведения о местоположении земельного участка (при отсутствии адреса) в структурированном в соответствии с федеральной информационной адресной системой виде	
1.2.	Дополнительные сведения о местоположении земельного участка	Ульяновская область, г. Ульяновск, садоводческое товарищество "Радуга" подлесная, участок 269
2.	Площадь земельного участка ± величина погрешности определения (вычисления) площади ($P \pm \Delta P$), м ²	353 ± 7,00
3.	Формула, примененная для вычисления предельной погрешности определения площади земельного участка, с подставленными значениями и итоговые (вычисленные) значения	$3,5 * 0,10 * \sqrt{(353,00)} = 7$
4.	Площадь земельного участка согласно сведениям Единого государственного реестра недвижимости (Ркад), м ²	360,00
5.	Оценка расхождения Р и Ркад ($P - P_{кад}$), м ²	7
6.	Предельный минимальный и максимальный размеры земельного участка (Рмин и Рмакс), м ²	— —
7.	Вид (виды) разрешенного использования	Для садоводства
7.1.	Дополнительные сведения об использовании земельного участка	—
8.	Кадастровый или иной государственный учетный номер (инвентарный) здания, сооружения, объекта незавершенного строительства, расположенного на земельном участке	—
9.	Сведения о земельных участках (землях общего пользования, территории общего пользования), посредством которых обеспечивается доступ	—
10.	Иные сведения	—
4. Пояснения к сведениям об уточняемом земельном участке с кадастровым номером		73:19:083501:939 :
1.	—	—

1. Сведения о характерных точках границ уточняемого земельного участка с кадастровым номером 73:19:083501:940 :
 Система координат МСК-73, зона 2 Зона № 2

Обозначение характерных точек границ	Координаты, м				Метод определения координат	Формулы, примененные для расчета средней квадратической погрешности определения координат характерных точек границ (Mt), с подставленными в такие формулы значениями и итоговые (вычисленные) значения Mt, м	Описание закрепления точки
	содержатся в Едином государственном реестре недвижимости		определены в результате выполнения комплексных кадастровых работ				
	X	Y	X	Y			
1	2	3	4	5	6	7	8
н1197У	—	—	512 267,07	2 251 684,81	Метод спутниковых геодезических измерений (определений)	Mt = 0,10	—
н1191У	—	—	512 258,61	2 251 699,57			
1194	—	—	512 243,64	2 251 689,21			
1198	—	—	512 248,73	2 251 680,25			
1199	—	—	512 250,83	2 251 676,73			
1200	—	—	512 251,21	2 251 675,76			
н1197У	—	—	512 267,07	2 251 684,81			

2. Сведения о частях границ уточняемого земельного участка с кадастровым номером 73:19:083501:940 :

Обозначение части границ		Горизонтальное проложение (S), м	Описание прохождения части границ	Сведения о согласовании местоположения границ (согласовано/спорное)
от т.	до т.			
1	2	3	4	5
н1197У	н1191У	17,01	—	согласовано
н1191У	1194	18,21		
1194	1198	10,30		
1198	1199	4,10		
1199	1200	1,04		
1200	н1197У	18,26		

3. Сведения о характеристиках уточняемого земельного участка с кадастровым номером 73:19:083501:940 :

№ п/п	Наименование характеристики земельного участка	Значение характеристики
1	2	3
1.	Адрес земельного участка	—
1.1.	Сведения о местоположении земельного участка (при отсутствии адреса) в структурированном в соответствии с федеральной информационной адресной системой виде	
1.2.	Дополнительные сведения о местоположении земельного участка	Ульяновская область, г. Ульяновск, садоводческое товарищество "Радуга" подлесная, участок 271
2.	Площадь земельного участка ± величина погрешности определения (вычисления) площади ($P \pm \Delta P$), м ²	295 ± 6,00
3.	Формула, примененная для вычисления предельной погрешности определения площади земельного участка, с подставленными значениями и итоговые (вычисленные) значения	$3,5 * 0,10 * \sqrt{(295,00)} = 6$
4.	Площадь земельного участка согласно сведениям Единого государственного реестра недвижимости (Ркад), м ²	289,00
5.	Оценка расхождения Р и Ркад ($P - P_{кад}$), м ²	6
6.	Предельный минимальный и максимальный размеры земельного участка (Рмин и Рмакс), м ²	— —
7.	Вид (виды) разрешенного использования	Для садоводства
7.1.	Дополнительные сведения об использовании земельного участка	—
8.	Кадастровый или иной государственный учетный номер (инвентарный) здания, сооружения, объекта незавершенного строительства, расположенного на земельном участке	—
9.	Сведения о земельных участках (землях общего пользования, территории общего пользования), посредством которых обеспечивается доступ	—
10.	Иные сведения	—

4. Пояснения к сведениям об уточняемом земельном участке с кадастровым номером 73:19:083501:940 :

1.	—
----	---

1. Сведения о характерных точках границ уточняемого земельного участка с кадастровым номером 73:19:083501:941 :
 Система координат МСК-73, зона 2 Зона № 2

Обозначение характерных точек границ	Координаты, м				Метод определения координат	Формулы, примененные для расчета средней квадратической погрешности определения координат характерных точек границ (Mt), с подставленными в такие формулы значениями и итоговые (вычисленные) значения Mt, м	Описание закрепления точки
	содержатся в Едином государственном реестре недвижимости		определены в результате выполнения комплексных кадастровых работ				
	X	Y	X	Y			
1	2	3	4	5	6	7	8
1213	—	—	512 225,84	2 251 671,97	Метод спутниковых геодезических измерений (определений)	Mt = 0,10	—
1214	—	—	512 240,04	2 251 681,18			
1215	—	—	512 241,13	2 251 683,01			
1216	—	—	512 241,43	2 251 684,59			
1217	—	—	512 241,20	2 251 686,46			
1218	—	—	512 237,13	2 251 692,97			
1219	—	—	512 235,28	2 251 695,97			
1220	—	—	512 232,97	2 251 699,31			
1221	—	—	512 214,90	2 251 688,04			
1213	—	—	512 225,84	2 251 671,97			

2. Сведения о частях границ уточняемого земельного участка с кадастровым номером 73:19:083501:941 :

Обозначение части границ		Горизонтальное проложение (S), м	Описание прохождения части границ	Сведения о согласовании местоположения границ (согласовано/спорное)
от т.	до т.			
1	2	3	4	5

1	2	3	4	5
1213	1214	16,93	—	согласовано
1214	1215	2,13		
1215	1216	1,61		
1216	1217	1,88		
1217	1218	7,68		
1218	1219	3,52		
1219	1220	4,06		
1220	1221	21,30		
1221	1213	19,44		

3. Сведения о характеристиках уточняемого земельного участка с кадастровым номером 73:19:083501:941 :

№ п/п	Наименование характеристики земельного участка	Значение характеристики
1	2	3
1.	Адрес земельного участка	—
1.1.	Сведения о местоположении земельного участка (при отсутствии адреса) в структурированном в соответствии с федеральной информационной адресной системой виде	
1.2.	Дополнительные сведения о местоположении земельного участка	Ульяновская обл, р-н Ульяновский, Садоводческое товарищество "Радуга" подлесная, участок 272
2.	Площадь земельного участка ± величина погрешности определения (вычисления) площади ($P \pm \Delta P$), м ²	401 ± 7,00
3.	Формула, примененная для вычисления предельной погрешности определения площади земельного участка, с подставленными значениями и итоговые (вычисленные) значения	$3,5 * 0,10 * \sqrt{(401,00)} = 7$
4.	Площадь земельного участка согласно сведениям Единого государственного реестра недвижимости (Ркад), м ²	405,00
5.	Оценка расхождения Р и Ркад ($P - P_{кад}$), м ²	4
6.	Предельный минимальный и максимальный размеры земельного участка ($P_{мин}$ и $P_{макс}$), м ²	— —
7.	Вид (виды) разрешенного использования	Для садоводства
7.1.	Дополнительные сведения об использовании земельного участка	—
8.	Кадастровый или иной государственный учетный номер (инвентарный) здания, сооружения, объекта незавершенного строительства, расположенного на земельном участке	—

1	2	3
9.	Сведения о земельных участках (землях общего пользования, территории общего пользования), посредством которых обеспечивается доступ	—
10.	Иные сведения	—

4. Пояснения к сведениям об уточняемом земельном участке с кадастровым номером 73:19:083501:941 :

1.	—
----	---

1. Сведения о характерных точках границ уточняемого земельного участка с кадастровым номером 73:19:083501:942 :
 Система координат МСК-73, зона 2 Зона № 2

Обозначение характерных точек границ	Координаты, м				Метод определения координат	Формулы, примененные для расчета средней квадратической погрешности определения координат характерных точек границ (Mt), с подставленными в такие формулы значениями и итоговые (вычисленные) значения Mt, м	Описание закрепления точки
	содержатся в Едином государственном реестре недвижимости		определены в результате выполнения комплексных кадастровых работ				
	X	Y	X	Y			
1	2	3	4	5	6	7	8
1222	—	—	512 208,47	2 251 662,31	Метод спутниковых геодезических измерений (определений)	Mt = 0,10	—
1213	—	—	512 225,84	2 251 671,97			
1221	—	—	512 214,90	2 251 688,04			
1223	—	—	512 199,53	2 251 678,85			
1222	—	—	512 208,47	2 251 662,31			

2. Сведения о частях границ уточняемого земельного участка с кадастровым номером 73:19:083501:942 :

Обозначение части границ		Горизонтальное проложение (S), м	Описание прохождения части границ	Сведения о согласовании местоположения границ (согласовано/спорное)
от т.	до т.			
1	2	3	4	5
1222	1213	19,88	—	согласовано
1213	1221	19,44	—	

1	2	3	4	5
1221	1223	17,91	—	согласовано
1223	1222	18,80	—	

3. Сведения о характеристиках уточняемого земельного участка с кадастровым номером 73:19:083501:942 :

№ п/п	Наименование характеристики земельного участка	Значение характеристики
1	2	3
1.	Адрес земельного участка	—
1.1.	Сведения о местоположении земельного участка (при отсутствии адреса) в структурированном в соответствии с федеральной информационной адресной системой виде	
1.2.	Дополнительные сведения о местоположении земельного участка	Местоположение установлено относительно ориентира, расположенного в границах участка. Почтовый адрес ориентира: обл Ульяновская р-н Ульяновский Садоводческое товарищество "Радуга" подлесная участок 273.
2.	Площадь земельного участка ± величина погрешности определения (вычисления) площади ($P \pm \Delta P$), м ²	361 ± 7,00
3.	Формула, примененная для вычисления предельной погрешности определения площади земельного участка, с подставленными значениями и итоговые (вычисленные) значения	$3,5 * 0,10 * \sqrt{(361,00)} = 7$
4.	Площадь земельного участка согласно сведениям Единого государственного реестра недвижимости (Ркад), м ²	368,00
5.	Оценка расхождения Р и Ркад ($P - P_{кад}$), м ²	7
6.	Предельный минимальный и максимальный размеры земельного участка (Рмин и Рмакс), м ²	— —
7.	Вид (виды) разрешенного использования	Для садоводства
7.1.	Дополнительные сведения об использовании земельного участка	—
8.	Кадастровый или иной государственный учетный номер (инвентарный) здания, сооружения, объекта незавершенного строительства, расположенного на земельном участке	—
9.	Сведения о земельных участках (землях общего пользования, территории общего пользования), посредством которых обеспечивается доступ	—
10.	Иные сведения	—

4. Пояснения к сведениям об уточняемом земельном участке с кадастровым номером 73:19:083501:942 :

1.	—
----	---

1. Сведения о характерных точках границ уточняемого земельного участка с кадастровым номером 73:19:083501:943 :
 Система координат МСК-73, зона 2 Зона № 2

Обозначение характерных точек границ	Координаты, м				Метод определения координат	Формулы, примененные для расчета средней квадратической погрешности определения координат характерных точек границ (Mt), с подставленными в такие формулы значениями и итоговые (вычисленные) значения Mt, м	Описание закрепления точки
	содержатся в Едином государственном реестре недвижимости		определены в результате выполнения комплексных кадастровых работ				
	X	Y	X	Y			
1	2	3	4	5	6	7	8
1222	—	—	512 208,47	2 251 662,31	Метод спутниковых геодезических измерений (определений)	Mt = 0,10	—
1223	—	—	512 199,53	2 251 678,85			
1224	—	—	512 180,99	2 251 668,54			
н1225У	—	—	512 193,70	2 251 651,60			
1222	—	—	512 208,47	2 251 662,31			

2. Сведения о частях границ уточняемого земельного участка с кадастровым номером 73:19:083501:943 :

Обозначение части границ		Горизонтальное проложение (S), м	Описание прохождения части границ	Сведения о согласовании местоположения границ (согласовано/спорное)
от т.	до т.			
1	2	3	4	5
1222	1223	18,80	—	согласовано
1223	1224	21,21		
1224	н1225У	21,18		
н1225У	1222	18,24		

3. Сведения о характеристиках уточняемого земельного участка с кадастровым номером 73:19:083501:943 :

№ п/п	Наименование характеристики земельного участка	Значение характеристики
1	2	3
1	2	3

1	2	3
1.	Адрес земельного участка	—
1.1.	Сведения о местоположении земельного участка (при отсутствии адреса) в структурированном в соответствии с федеральной информационной адресной системой виде	
1.2.	Дополнительные сведения о местоположении земельного участка	обл Ульяновская р-н Ульяновский Садоводческое товарищество "Радуга" подлесная участок 274
2.	Площадь земельного участка ± величина погрешности определения (вычисления) площади ($P \pm \Delta P$), м ²	393 ± 7,00
3.	Формула, примененная для вычисления предельной погрешности определения площади земельного участка, с подставленными значениями и итоговые (вычисленные) значения	$3,5 * 0,10 * \sqrt{(393,00)} = 7$
4.	Площадь земельного участка согласно сведениям Единого государственного реестра недвижимости (Ркад), м ²	390,00
5.	Оценка расхождения Р и Ркад ($P - P_{кад}$), м ²	3
6.	Предельный минимальный и максимальный размеры земельного участка (Рмин и Рмакс), м ²	— —
7.	Вид (виды) разрешенного использования	Для садоводства
7.1.	Дополнительные сведения об использовании земельного участка	—
8.	Кадастровый или иной государственный учетный номер (инвентарный) здания, сооружения, объекта незавершенного строительства, расположенного на земельном участке	—
9.	Сведения о земельных участках (землях общего пользования, территории общего пользования), посредством которых обеспечивается доступ	—
10.	Иные сведения	—
4. Пояснения к сведениям об уточняемом земельном участке с кадастровым номером		73:19:083501:943 :
1.	—	—

1. Сведения о характерных точках границ уточняемого земельного участка с кадастровым номером 73:19:083501:946 :
 Система координат МСК-73, зона 2 Зона № 2

Обозначение характерных точек границ	Координаты, м				Метод определения координат	Формулы, примененные для расчета средней квадратической погрешности определения координат характерных точек границ (Mt), с подставленными в такие формулы значениями и итоговые (вычисленные) значения Mt, м	Описание закрепления точки
	содержатся в Едином государственном реестре недвижимости		определены в результате выполнения комплексных кадастровых работ				
	X	Y	X	Y			
1	2	3	4	5	6	7	8
н1231У	—	—	512 219,91	2 251 641,01	Метод спутниковых геодезических измерений (определений)	Mt = 0,10	—
1230	—	—	512 209,81	2 251 659,52			
1222	—	—	512 208,47	2 251 662,31			
н1225У	—	—	512 193,70	2 251 651,60			
н1232У	—	—	512 205,85	2 251 631,93			
н1231У	—	—	512 219,91	2 251 641,01			

2. Сведения о частях границ уточняемого земельного участка с кадастровым номером 73:19:083501:946 :

Обозначение части границ		Горизонтальное проложение (S), м	Описание прохождения части границ	Сведения о согласовании местоположения границ (согласовано/спорное)
от т.	до т.			
1	2	3	4	5
н1231У	1230	21,09	—	согласовано
1230	1222	3,10		
1222	н1225У	18,24		
н1225У	н1232У	23,12		
н1232У	н1231У	16,74		

3. Сведения о характеристиках уточняемого земельного участка с кадастровым номером 73:19:083501:946 :

№ п/п	Наименование характеристики земельного участка	Значение характеристики
1	2	3

1	2	3
1.	Адрес земельного участка	—
1.1.	Сведения о местоположении земельного участка (при отсутствии адреса) в структурированном в соответствии с федеральной информационной адресной системой виде	
1.2.	Дополнительные сведения о местоположении земельного участка	обл Ульяновская р-н Ульяновский Садоводческое товарищество "Радуга" подлесная участок 277
2.	Площадь земельного участка ± величина погрешности определения (вычисления) площади ($P \pm \Delta P$), м ²	410 ± 7,00
3.	Формула, примененная для вычисления предельной погрешности определения площади земельного участка, с подставленными значениями и итоговые (вычисленные) значения	$3,5 * 0,10 * \sqrt{(410,00)} = 7$
4.	Площадь земельного участка согласно сведениям Единого государственного реестра недвижимости (Ркад), м ²	410,00
5.	Оценка расхождения Р и Ркад ($P - P_{кад}$), м ²	0
6.	Предельный минимальный и максимальный размеры земельного участка (Рмин и Рмакс), м ²	— —
7.	Вид (виды) разрешенного использования	Для садоводства
7.1.	Дополнительные сведения об использовании земельного участка	—
8.	Кадастровый или иной государственный учетный номер (инвентарный) здания, сооружения, объекта незавершенного строительства, расположенного на земельном участке	—
9.	Сведения о земельных участках (землях общего пользования, территории общего пользования), посредством которых обеспечивается доступ	—
10.	Иные сведения	—
4. Пояснения к сведениям об уточняемом земельном участке с кадастровым номером		73:19:083501:946 :
1.	—	—

1. Сведения о характерных точках границ уточняемого земельного участка с кадастровым номером 73:19:083501:947 :
 Система координат МСК-73, зона 2 Зона № 2

Обозначение характерных точек границ	Координаты, м				Метод определения координат	Формулы, примененные для расчета средней квадратической погрешности определения координат характерных точек границ (Mt), с подставленными в такие формулы значениями и итоговые (вычисленные) значения Mt, м	Описание закрепления точки
	содержатся в Едином государственном реестре недвижимости		определены в результате выполнения комплексных кадастровых работ				
	X	Y	X	Y			
1	2	3	4	5	6	7	8
н1229У	—	—	512 236,07	2 251 650,39	Метод спутниковых геодезических измерений (определений)	Mt = 0,10	—
н1228У	—	—	512 231,80	2 251 663,74			
1227	—	—	512 227,82	2 251 668,95			
1230	—	—	512 209,81	2 251 659,52			
н1231У	—	—	512 219,91	2 251 641,01			
н1229У	—	—	512 236,07	2 251 650,39			

2. Сведения о частях границ уточняемого земельного участка с кадастровым номером 73:19:083501:947 :

Обозначение части границ		Горизонтальное проложение (S), м	Описание прохождения части границ	Сведения о согласовании местоположения границ (согласовано/спорное)
от т.	до т.			
1	2	3	4	5
н1229У	н1228У	14,02	—	согласовано
н1228У	1227	6,56		
1227	1230	20,33		
1230	н1231У	21,09		
н1231У	н1229У	18,69		

3. Сведения о характеристиках уточняемого земельного участка с кадастровым номером 73:19:083501:947 :

№ п/п	Наименование характеристики земельного участка	Значение характеристики
1	2	3
1	2	3

1	2	3
1.	Адрес земельного участка	—
1.1.	Сведения о местоположении земельного участка (при отсутствии адреса) в структурированном в соответствии с федеральной информационной адресной системой виде	
1.2.	Дополнительные сведения о местоположении земельного участка	обл Ульяновская, р-н Ульяновский, Садоводческое товарищество "Радуга" подлесная, участок 278
2.	Площадь земельного участка ± величина погрешности определения (вычисления) площади ($P \pm \Delta P$), м ²	418 ± 7,00
3.	Формула, примененная для вычисления предельной погрешности определения площади земельного участка, с подставленными значениями и итоговые (вычисленные) значения	$3,5*0,10*\sqrt{(418,00)} = 7$
4.	Площадь земельного участка согласно сведениям Единого государственного реестра недвижимости (Ркад), м ²	418,00
5.	Оценка расхождения Р и Ркад ($P - P_{кад}$), м ²	0
6.	Предельный минимальный и максимальный размеры земельного участка (Рмин и Рмакс), м ²	— —
7.	Вид (виды) разрешенного использования	Для садоводства
7.1.	Дополнительные сведения об использовании земельного участка	—
8.	Кадастровый или иной государственный учетный номер (инвентарный) здания, сооружения, объекта незавершенного строительства, расположенного на земельном участке	—
9.	Сведения о земельных участках (землях общего пользования, территории общего пользования), посредством которых обеспечивается доступ	—
10.	Иные сведения	—
4. Пояснения к сведениям об уточняемом земельном участке с кадастровым номером		73:19:083501:947 :
1.	—	—

1. Сведения о характерных точках границ уточняемого земельного участка с кадастровым номером 73:19:083501:948 :
 Система координат МСК-73, зона 2 Зона № 2

Обозначение характерных точек границ	Координаты, м				Метод определения координат	Формулы, примененные для расчета средней квадратической погрешности определения координат характерных точек границ (Mt), с подставленными в такие формулы значениями и итоговые (вычисленные) значения Mt, м	Описание закрепления точки
	содержатся в Едином государственном реестре недвижимости		определены в результате выполнения комплексных кадастровых работ				
	X	Y	X	Y			
1	2	3	4	5	6	7	8
н1203У	—	—	512 256,35	2 251 660,55	Метод спутниковых геодезических измерений (определений)	Mt = 0,10	—
н1202У	—	—	512 248,26	2 251 674,01			
н1201У	—	—	512 248,68	2 251 674,28			
1226	—	—	512 245,13	2 251 679,75			
1227	—	—	512 227,82	2 251 668,95			
н1228У	—	—	512 231,80	2 251 663,74			
н1229У	—	—	512 236,07	2 251 650,39			
н1203У	—	—	512 256,35	2 251 660,55			

2. Сведения о частях границ уточняемого земельного участка с кадастровым номером 73:19:083501:948 :

Обозначение части границ		Горизонтальное проложение (S), м	Описание прохождения части границ	Сведения о согласовании местоположения границ (согласовано/спорное)
от т.	до т.			
1	2	3	4	5
н1203У	н1202У	15,70	—	согласовано
н1202У	н1201У	0,50		
н1201У	1226	6,52		
1226	1227	20,40		

1	2	3	4	5
1227	н1228У	6,56	—	согласовано
н1228У	н1229У	14,02		
н1229У	н1203У	22,68		

3. Сведения о характеристиках уточняемого земельного участка с кадастровым номером 73:19:083501:948 :

№ п/п	Наименование характеристики земельного участка	Значение характеристики
1	2	3
1.	Адрес земельного участка	—
1.1.	Сведения о местоположении земельного участка (при отсутствии адреса) в структурированном в соответствии с федеральной информационной адресной системой виде	
1.2.	Дополнительные сведения о местоположении земельного участка	Местоположение установлено относительно ориентира, расположенного в границах участка. Почтовый адрес ориентира: Ульяновская область, р-н Ульяновский, с/т "Радуга" подлесная, участок 279.
2.	Площадь земельного участка ± величина погрешности определения (вычисления) площади ($P \pm \Delta P$), м ²	441 ± 7,00
3.	Формула, примененная для вычисления предельной погрешности определения площади земельного участка, с подставленными значениями и итоговые (вычисленные) значения	$3,5 * 0,10 * \sqrt{(441,00)} = 7$
4.	Площадь земельного участка согласно сведениям Единого государственного реестра недвижимости (Ркад), м ²	441,00
5.	Оценка расхождения Р и Ркад ($P - P_{кад}$), м ²	0
6.	Предельный минимальный и максимальный размеры земельного участка (Рмин и Рмакс), м ²	— —
7.	Вид (виды) разрешенного использования	Для садоводства
7.1.	Дополнительные сведения об использовании земельного участка	—
8.	Кадастровый или иной государственный учетный номер (инвентарный) здания, сооружения, объекта незавершенного строительства, расположенного на земельном участке	—
9.	Сведения о земельных участках (землях общего пользования, территории общего пользования), посредством которых обеспечивается доступ	—
10.	Иные сведения	—

4. Пояснения к сведениям об уточняемом земельном участке с кадастровым номером 73:19:083501:948 :

1.	—
----	---

1. Сведения о характерных точках границ уточняемого земельного участка с кадастровым номером 73:19:083501:949 :
 Система координат МСК-73, зона 2 Зона № 2

Обозначение характерных точек границ	Координаты, м				Метод определения координат	Формулы, примененные для расчета средней квадратической погрешности определения координат характерных точек границ (Mt), с подставленными в такие формулы значениями и итоговые (вычисленные) значения Mt, м	Описание закрепления точки
	содержатся в Едином государственном реестре недвижимости		определены в результате выполнения комплексных кадастровых работ				
	X	Y	X	Y			
1	2	3	4	5	6	7	8
1195	—	—	512 283,31	2 251 692,92	Метод спутниковых геодезических измерений (определений)	Mt = 0,10	—
н1197У	—	—	512 267,07	2 251 684,81			
н1206У	—	—	512 277,44	2 251 667,70			
н1207У	—	—	512 289,11	2 251 672,23			
н1208У	—	—	512 293,01	2 251 672,83			
н1209У	—	—	512 295,14	2 251 674,02			
1210	—	—	512 294,62	2 251 674,89			
1211	—	—	512 293,10	2 251 677,12			
1212	—	—	512 290,07	2 251 682,40			
1195	—	—	512 283,31	2 251 692,92			

2. Сведения о частях границ уточняемого земельного участка с кадастровым номером 73:19:083501:949 :

Обозначение части границ		Горизонтальное проложение (S), м	Описание прохождения части границ	Сведения о согласовании местоположения границ (согласовано/спорное)
от т.	до т.			
1	2	3	4	5

1	2	3	4	5
1195	н1197У	18,15	—	согласовано
н1197У	н1206У	20,01		
н1206У	н1207У	12,52		
н1207У	н1208У	3,95		
н1208У	н1209У	2,44		
н1209У	1210	1,01		
1210	1211	2,70		
1211	1212	6,09		
1212	1195	12,50		

3. Сведения о характеристиках уточняемого земельного участка с кадастровым номером 73:19:083501:949 :

№ п/п	Наименование характеристики земельного участка	Значение характеристики
1	2	3
1.	Адрес земельного участка	—
1.1.	Сведения о местоположении земельного участка (при отсутствии адреса) в структурированном в соответствии с федеральной информационной адресной системой виде	
1.2.	Дополнительные сведения о местоположении земельного участка	обл Ульяновская р-н Ульяновский Садоводческое товарищество "Радуга" подлесная участок 281
2.	Площадь земельного участка ± величина погрешности определения (вычисления) площади ($P \pm \Delta P$), м ²	$385 \pm 7,00$
3.	Формула, примененная для вычисления предельной погрешности определения площади земельного участка, с подставленными значениями и итоговые (вычисленные) значения	$3,5 * 0,10 * \sqrt{(385,00)} = 7$
4.	Площадь земельного участка согласно сведениям Единого государственного реестра недвижимости (Ркад), м ²	412,00
5.	Оценка расхождения Р и Ркад ($P - P_{кад}$), м ²	27
6.	Предельный минимальный и максимальный размеры земельного участка ($P_{мин}$ и $P_{макс}$), м ²	— —
7.	Вид (виды) разрешенного использования	Для садоводства
7.1.	Дополнительные сведения об использовании земельного участка	—
8.	Кадастровый или иной государственный учетный номер (инвентарный) здания, сооружения, объекта незавершенного строительства, расположенного на земельном участке	—

1	2	3
9.	Сведения о земельных участках (землях общего пользования, территории общего пользования), посредством которых обеспечивается доступ	—
10.	Иные сведения	—

4. Пояснения к сведениям об уточняемом земельном участке с кадастровым номером 73:19:083501:949 :

1.	—
----	---

1. Сведения о характерных точках границ уточняемого земельного участка с кадастровым номером 73:19:083501:950 :
 Система координат МСК-73, зона 2 Зона № 2

Обозначение характерных точек границ	Координаты, м				Метод определения координат	Формулы, примененные для расчета средней квадратической погрешности определения координат характерных точек границ (Mt), с подставленными в такие формулы значениями и итоговые (вычисленные) значения Mt, м	Описание закрепления точки
	содержатся в Едином государственном реестре недвижимости		определены в результате выполнения комплексных кадастровых работ				
	X	Y	X	Y			
1	2	3	4	5	6	7	8
1148	—	—	512 315,21	2 251 683,54	Метод спутниковых геодезических измерений (определений)	Mt = 0,10	—
н1143У	—	—	512 303,30	2 251 702,16			
н1146У	—	—	512 288,06	2 251 692,49			
1157	—	—	512 297,60	2 251 677,10			
н1147У	—	—	512 314,31	2 251 684,99			
1148	—	—	512 315,21	2 251 683,54			

2. Сведения о частях границ уточняемого земельного участка с кадастровым номером 73:19:083501:950 :

Обозначение части границ		Горизонтальное проложение (S), м	Описание прохождения части границ	Сведения о согласовании местоположения границ (согласовано/спорное)
от т.	до т.			
1	2	3	4	5
1148	н1143У	22,10	—	согласовано

1	2	3	4	5
н1143У	н1146У	18,05	—	согласовано
н1146У	1157	18,11		
1157	н1147У	18,48		
н1147У	1148	1,71		

3. Сведения о характеристиках уточняемого земельного участка с кадастровым номером 73:19:083501:950 :

№ п/п	Наименование характеристики земельного участка	Значение характеристики
1	2	3
1.	Адрес земельного участка	—
1.1.	Сведения о местоположении земельного участка (при отсутствии адреса) в структурированном в соответствии с федеральной информационной адресной системой виде	
1.2.	Дополнительные сведения о местоположении земельного участка	обл Ульяновская р-н Ульяновский Садоводческое товарищество "Радуга" подлесная участок 282
2.	Площадь земельного участка ± величина погрешности определения (вычисления) площади ($P \pm \Delta P$), м ²	350 ± 7,00
3.	Формула, примененная для вычисления предельной погрешности определения площади земельного участка, с подставленными значениями и итоговые (вычисленные) значения	$3,5 * 0,10 * \sqrt{(350,00)} = 7$
4.	Площадь земельного участка согласно сведениям Единого государственного реестра недвижимости (Ркад), м ²	359,00
5.	Оценка расхождения Р и Ркад ($P - P_{кад}$), м ²	9
6.	Предельный минимальный и максимальный размеры земельного участка (Рмин и Рмакс), м ²	— —
7.	Вид (виды) разрешенного использования	Для садоводства
7.1.	Дополнительные сведения об использовании земельного участка	—
8.	Кадастровый или иной государственный учетный номер (инвентарный) здания, сооружения, объекта незавершенного строительства, расположенного на земельном участке	—
9.	Сведения о земельных участках (землях общего пользования, территории общего пользования), посредством которых обеспечивается доступ	—
10.	Иные сведения	—

4. Пояснения к сведениям об уточняемом земельном участке с кадастровым номером 73:19:083501:950 :

1.	—
----	---

1. Сведения о характерных точках границ уточняемого земельного участка с кадастровым номером 73:19:083501:951 :
 Система координат МСК-73, зона 2 Зона № 2

Обозначение характерных точек границ	Координаты, м				Метод определения координат	Формулы, примененные для расчета средней квадратической погрешности определения координат характерных точек границ (Mt), с подставленными в такие формулы значениями и итоговые (вычисленные) значения Mt, м	Описание закрепления точки
	содержатся в Едином государственном реестре недвижимости		определены в результате выполнения комплексных кадастровых работ				
	X	Y	X	Y			
1	2	3	4	5	6	7	8
1142	—	—	512 319,60	2 251 712,51	Метод спутниковых геодезических измерений (определений)	Mt = 0,10	—
н1143У	—	—	512 303,30	2 251 702,16			
н1147У	—	—	512 314,31	2 251 684,99			
1148	—	—	512 315,21	2 251 683,54			
1149	—	—	512 319,17	2 251 685,26			
1150	—	—	512 318,65	2 251 686,26			
1151	—	—	512 319,54	2 251 686,67			
1152	—	—	512 324,71	2 251 689,05			
1153	—	—	512 325,32	2 251 687,73			
1154	—	—	512 330,62	2 251 691,02			
1155	—	—	512 328,12	2 251 694,84			
1156	—	—	512 330,24	2 251 696,37			

1	2	3	4	5	6	7	8
1142	—	—	512 319,60	2 251 712,51	Метод спутниковых геодезических измерений (определений)	Mt = 0,10	—

2. Сведения о частях границ уточняемого земельного участка с кадастровым номером 73:19:083501:951 :

Обозначение части границ		Горизонтальное проложение (S), м	Описание прохождения части границ	Сведения о согласовании местоположения границ (согласовано/спорное)
от т.	до т.			
1	2	3	4	5
1142	н1143У	19,31	—	согласовано
н1143У	н1147У	20,40		
н1147У	1148	1,71		
1148	1149	4,32		
1149	1150	1,13		
1150	1151	0,98		
1151	1152	5,69		
1152	1153	1,45		
1153	1154	6,24		
1154	1155	4,57		
1155	1156	2,61		
1156	1142	19,33		

3. Сведения о характеристиках уточняемого земельного участка с кадастровым номером 73:19:083501:951 :

№ п/п	Наименование характеристики земельного участка	Значение характеристики
1	2	3
1.	Адрес земельного участка	—
1.1.	Сведения о местоположении земельного участка (при отсутствии адреса) в структурированном в соответствии с федеральной информационной адресной системой виде	
1.2.	Дополнительные сведения о местоположении земельного участка	Местоположение установлено относительно ориентира, расположенного в границах участка. Почтовый адрес ориентира: обл Ульяновская р-н Ульяновский Садоводческое товарищество "Радуга" подлесная участок 283.
2.	Площадь земельного участка ± величина погрешности определения (вычисления) площади ($P \pm \Delta P$), м ²	436 ± 7,00
3.	Формула, примененная для вычисления предельной погрешности определения площади земельного участка, с подставленными значениями и итоговые (вычисленные) значения	$3,5 * 0,10 * \sqrt{(436,00)} = 7$

1	2	3
4.	Площадь земельного участка согласно сведениям Единого государственного реестра недвижимости (Ркад), м ²	400,00
5.	Оценка расхождения Р и Ркад (Р - Ркад), м ²	36
6.	Предельный минимальный и максимальный размеры земельного участка (Рмин и Рмакс), м ²	— —
7.	Вид (виды) разрешенного использования	Для садоводства
7.1.	Дополнительные сведения об использовании земельного участка	—
8.	Кадастровый или иной государственный учетный номер (инвентарный) здания, сооружения, объекта незавершенного строительства, расположенного на земельном участке	—
9.	Сведения о земельных участках (землях общего пользования, территории общего пользования), посредством которых обеспечивается доступ	—
10.	Иные сведения	—

4. Пояснения к сведениям об уточняемом земельном участке с кадастровым номером 73:19:083501:951 :

1.	—
----	---

1. Сведения о характерных точках границ уточняемого земельного участка с кадастровым номером 73:19:083501:952 :
Система координат МСК-73, зона 2 Зона № 2

Обозначение характерных точек границ	Координаты, м				Метод определения координат	Формулы, примененные для расчета средней квадратической погрешности определения координат характерных точек границ (Mt), с подставленными в такие формулы значениями и итоговые (вычисленные) значения Mt, м	Описание закрепления точки
	содержатся в Едином государственном реестре недвижимости		определены в результате выполнения комплексных кадастровых работ				
	X	Y	X	Y			
1	2	3	4	5	6	7	8
н1053У	—	—	512 166,45	2 251 660,41	Метод спутниковых геодезических измерений (определений)	Mt = 0,10	—
1054	—	—	512 178,51	2 251 671,69			
1055	—	—	512 163,97	2 251 687,42			

1	2	3	4	5	6	7	8
н1056У	—	—	512 150,94	2 251 672,63	Метод спутниковых геодезических измерений (определений)	Mt = 0,10	—
н1053У	—	—	512 166,45	2 251 660,41			

2. Сведения о частях границ уточняемого земельного участка с кадастровым номером 73:19:083501:952 :

Обозначение части границ		Горизонтальное проложение (S), м	Описание прохождения части границ	Сведения о согласовании местоположения границ (согласовано/спорное)
от т.	до т.			
1	2	3	4	5
н1053У	1054	16,51	—	согласовано
1054	1055	21,42		
1055	н1056У	19,71		
н1056У	н1053У	19,75		

3. Сведения о характеристиках уточняемого земельного участка с кадастровым номером 73:19:083501:952 :

№ п/п	Наименование характеристики земельного участка	Значение характеристики
1	2	3
1.	Адрес земельного участка	—
1.1.	Сведения о местоположении земельного участка (при отсутствии адреса) в структурированном в соответствии с федеральной информационной адресной системой виде	
1.2.	Дополнительные сведения о местоположении земельного участка	Ульяновская область, г. Ульяновск, садоводческое товарищество "Радуга" подлесная, участок 284
2.	Площадь земельного участка ± величина погрешности определения (вычисления) площади ($P \pm \Delta P$), м ²	$371 \pm 7,00$
3.	Формула, примененная для вычисления предельной погрешности определения площади земельного участка, с подставленными значениями и итоговые (вычисленные) значения	$3,5 * 0,10 * \sqrt{(371,00)} = 7$
4.	Площадь земельного участка согласно сведениям Единого государственного реестра недвижимости (Ркад), м ²	351,00
5.	Оценка расхождения Р и Ркад ($P - P_{кад}$), м ²	20
6.	Предельный минимальный и максимальный размеры земельного участка (Рмин и Рмакс), м ²	— —
7.	Вид (виды) разрешенного использования	Для садоводства
7.1.	Дополнительные сведения об использовании земельного участка	—

1	2	3
8.	Кадастровый или иной государственный учетный номер (инвентарный) здания, сооружения, объекта незавершенного строительства, расположенного на земельном участке	—
9.	Сведения о земельных участках (землях общего пользования, территории общего пользования), посредством которых обеспечивается доступ	—
10.	Иные сведения	—

4. Пояснения к сведениям об уточняемом земельном участке с кадастровым номером 73:19:083501:952 :

1.	—
----	---

1. Сведения о характерных точках границ уточняемого земельного участка с кадастровым номером 73:19:083501:953 :
 Система координат МСК-73, зона 2 Зона № 2

Обозначение характерных точек границ	Координаты, м				Метод определения координат	Формулы, примененные для расчета средней квадратической погрешности определения координат характерных точек границ (Mt), с подставленными в такие формулы значениями и итоговые (вычисленные) значения Mt, м	Описание закрепления точки
	содержатся в Едином государственном реестре недвижимости		определены в результате выполнения комплексных кадастровых работ				
	X	Y	X	Y			
1	2	3	4	5	6	7	8
1081	—	—	512 181,09	2 251 677,23	Метод спутниковых геодезических измерений (определений)	Mt = 0,10	—
1082	—	—	512 185,29	2 251 677,37			
1083	—	—	512 190,01	2 251 679,32			
1078	—	—	512 211,73	2 251 690,58			
н1077У	—	—	512 205,26	2 251 703,00			
н1084У	—	—	512 185,12	2 251 692,37			
н1085У	—	—	512 172,15	2 251 685,49			

1	2	3	4	5	6	7	8
1081	—	—	512 181,09	2 251 677,23	Метод спутниковых геодезических измерений (определений)	Mt = 0,10	—

2. Сведения о частях границ уточняемого земельного участка с кадастровым номером 73:19:083501:953 :

Обозначение части границ		Горизонтальное проложение (S), м	Описание прохождения части границ	Сведения о согласовании местоположения границ (согласовано/спорное)
от т.	до т.			
1	2	3	4	5
1081	1082	4,20	—	согласовано
1082	1083	5,11		
1083	1078	24,47		
1078	н1077У	14,00		
н1077У	н1084У	22,77		
н1084У	н1085У	14,68		
н1085У	1081	12,17		

3. Сведения о характеристиках уточняемого земельного участка с кадастровым номером 73:19:083501:953 :

№ п/п	Наименование характеристики земельного участка	Значение характеристики
1	2	3
1.	Адрес земельного участка	—
1.1.	Сведения о местоположении земельного участка (при отсутствии адреса) в структурированном в соответствии с федеральной информационной адресной системой виде	
1.2.	Дополнительные сведения о местоположении земельного участка	Местоположение установлено относительно ориентира, расположенного в границах участка. Почтовый адрес ориентира: обл Ульяновская р-н Ульяновский Садоводческое товарищество "Радуга" подлесная участок 285.
2.	Площадь земельного участка ± величина погрешности определения (вычисления) площади ($P \pm \Delta P$), м ²	480 ± 8,00
3.	Формула, примененная для вычисления предельной погрешности определения площади земельного участка, с подставленными значениями и итоговые (вычисленные) значения	$3,5 * 0,10 * \sqrt{(480,00)} = 8$
4.	Площадь земельного участка согласно сведениям Единого государственного реестра недвижимости (Ркад), м ²	441,00
5.	Оценка расхождения P и Ркад ($P - P_{кад}$), м ²	39
6.	Предельный минимальный и максимальный размеры земельного участка (Рмин и Рмакс), м ²	— —

1	2	3
7.	Вид (виды) разрешенного использования	Для садоводства
7.1.	Дополнительные сведения об использовании земельного участка	—
8.	Кадастровый или иной государственный учетный номер (инвентарный) здания, сооружения, объекта незавершенного строительства, расположенного на земельном участке	—
9.	Сведения о земельных участках (землях общего пользования, территории общего пользования), посредством которых обеспечивается доступ	—
10.	Иные сведения	—

4. Пояснения к сведениям об уточняемом земельном участке с кадастровым номером 73:19:083501:953 :

1.	—
----	---

1. Сведения о характерных точках границ уточняемого земельного участка с кадастровым номером 73:19:083501:954 :
 Система координат МСК-73, зона 2 Зона № 2

Обозначение характерных точек границ	Координаты, м				Метод определения координат	Формулы, примененные для расчета средней квадратической погрешности определения координат характерных точек границ (Mt), с подставленными в такие формулы значениями и итоговые (вычисленные) значения Mt, м	Описание закрепления точки
	содержатся в Едином государственном реестре недвижимости		определены в результате выполнения комплексных кадастровых работ				
	X	Y	X	Y			
1	2	3	4	5	6	7	8
1055	—	—	512 163,97	2 251 687,42	Метод спутниковых геодезических измерений (определений)	Mt = 0,10	—
1057	—	—	512 160,05	2 251 691,56			
н1058У	—	—	512 151,56	2 251 700,14			
н1059У	—	—	512 136,31	2 251 682,61			
н1056У	—	—	512 150,94	2 251 672,63			
1055	—	—	512 163,97	2 251 687,42			

2. Сведения о частях границ уточняемого земельного участка с кадастровым номером 73:19:083501:954 :

Обозначение части границ		Горизонтальное проложение (S), м	Описание прохождения части границ	Сведения о согласовании местоположения границ (согласовано/спорное)
от т.	до т.			
1	2	3	4	5
1055	1057	5,70	—	согласовано
1057	н1058У	12,07		
н1058У	н1059У	23,23		
н1059У	н1056У	17,71		
н1056У	1055	19,71		

3. Сведения о характеристиках уточняемого земельного участка с кадастровым номером 73:19:083501:954 :

№ п/п	Наименование характеристики земельного участка	Значение характеристики
1	2	3
1.	Адрес земельного участка	—
1.1.	Сведения о местоположении земельного участка (при отсутствии адреса) в структурированном в соответствии с федеральной информационной адресной системой виде	
1.2.	Дополнительные сведения о местоположении земельного участка	Местоположение установлено относительно ориентира, расположенного в границах участка. Почтовый адрес ориентира: обл. Ульяновская, р-н Ульяновский, Садоводческое товарищество "Радуга" подлесная, участок 286.
2.	Площадь земельного участка ± величина погрешности определения (вычисления) площади ($P \pm \Delta P$), м ²	$380 \pm 7,00$
3.	Формула, примененная для вычисления предельной погрешности определения площади земельного участка, с подставленными значениями и итоговые (вычисленные) значения	$3,5 * 0,10 * \sqrt{(380,00)} = 7$
4.	Площадь земельного участка согласно сведениям Единого государственного реестра недвижимости (Ркад), м ²	380,00
5.	Оценка расхождения Р и Ркад ($P - P_{кад}$), м ²	0
6.	Предельный минимальный и максимальный размеры земельного участка (Рмин и Рмакс), м ²	— —
7.	Вид (виды) разрешенного использования	Для садоводства
7.1.	Дополнительные сведения об использовании земельного участка	—
8.	Кадастровый или иной государственный учетный номер (инвентарный) здания, сооружения, объекта незавершенного строительства, расположенного на земельном участке	—

1	2	3
9.	Сведения о земельных участках (землях общего пользования, территории общего пользования), посредством которых обеспечивается доступ	—
10.	Иные сведения	—

4. Пояснения к сведениям об уточняемом земельном участке с кадастровым номером 73:19:083501:954 :

1.	—
----	---

1. Сведения о характерных точках границ уточняемого земельного участка с кадастровым номером 73:19:083501:955 :

Система координат МСК-73, зона 2 Зона № 2

Обозначение характерных точек границ	Координаты, м				Метод определения координат	Формулы, примененные для расчета средней квадратической погрешности определения координат характерных точек границ (Mt), с подставленными в такие формулы значениями и итоговые (вычисленные) значения Mt, м	Описание закрепления точки
	содержатся в Едином государственном реестре недвижимости		определены в результате выполнения комплексных кадастровых работ				
	X	Y	X	Y			
1	2	3	4	5	6	7	8
1086	—	—	512 153,93	2 251 702,32	Метод спутниковых геодезических измерений (определений)	Mt = 0,10	—
н1085У	—	—	512 172,15	2 251 685,49			
н1084У	—	—	512 185,12	2 251 692,37			
н1087У	—	—	512 164,22	2 251 711,51			
1086	—	—	512 153,93	2 251 702,32			

2. Сведения о частях границ уточняемого земельного участка с кадастровым номером 73:19:083501:955 :

Обозначение части границ		Горизонтальное проложение (S), м	Описание прохождения части границ	Сведения о согласовании местоположения границ (согласовано/спорное)
от т.	до т.			
1	2	3	4	5
1086	н1085У	24,80	—	согласовано
н1085У	н1084У	14,68		

1	2	3	4	5
н1084У	н1087У	28,34	—	согласовано
н1087У	1086	13,80	—	

3. Сведения о характеристиках уточняемого земельного участка с кадастровым номером 73:19:083501:955 :

№ п/п	Наименование характеристики земельного участка	Значение характеристики
1	2	3
1.	Адрес земельного участка	—
1.1.	Сведения о местоположении земельного участка (при отсутствии адреса) в структурированном в соответствии с федеральной информационной адресной системой виде	
1.2.	Дополнительные сведения о местоположении земельного участка	обл Ульяновская р-н Ульяновский Садоводческое товарищество "Радуга" подлесная участок 287
2.	Площадь земельного участка ± величина погрешности определения (вычисления) площади ($P \pm \Delta P$), м ²	$366 \pm 7,00$
3.	Формула, примененная для вычисления предельной погрешности определения площади земельного участка, с подставленными значениями и итоговые (вычисленные) значения	$3,5*0,10*\sqrt{(366,00)} = 7$
4.	Площадь земельного участка согласно сведениям Единого государственного реестра недвижимости (Ркад), м ²	366,00
5.	Оценка расхождения Р и Ркад ($P - P_{кад}$), м ²	0
6.	Предельный минимальный и максимальный размеры земельного участка (Рмин и Рмакс), м ²	— —
7.	Вид (виды) разрешенного использования	Для садоводства
7.1.	Дополнительные сведения об использовании земельного участка	—
8.	Кадастровый или иной государственный учетный номер (инвентарный) здания, сооружения, объекта незавершенного строительства, расположенного на земельном участке	—
9.	Сведения о земельных участках (землях общего пользования, территории общего пользования), посредством которых обеспечивается доступ	—
10.	Иные сведения	—

4. Пояснения к сведениям об уточняемом земельном участке с кадастровым номером 73:19:083501:955 :

1.	—
----	---

1. Сведения о характерных точках границ уточняемого земельного участка с кадастровым номером 73:19:083501:956 :
 Система координат МСК-73, зона 2 Зона № 2

Обозначение характерных точек границ	Координаты, м				Метод определения координат	Формулы, примененные для расчета средней квадратической погрешности определения координат характерных точек границ (Mt), с подставленными в такие формулы значениями и итоговые (вычисленные) значения Mt, м	Описание закрепления точки
	содержатся в Едином государственном реестре недвижимости		определены в результате выполнения комплексных кадастровых работ				
	X	Y	X	Y			
1	2	3	4	5	6	7	8
н1059У	—	—	512 136,31	2 251 682,61	Метод спутниковых геодезических измерений (определений)	Mt = 0,10	—
н1058У	—	—	512 151,56	2 251 700,14			
1060	—	—	512 151,24	2 251 700,46			
1061	—	—	512 148,92	2 251 702,28			
н1051У	—	—	512 139,37	2 251 711,44			
н1050У	—	—	512 122,61	2 251 694,74			
н1059У	—	—	512 136,31	2 251 682,61			

2. Сведения о частях границ уточняемого земельного участка с кадастровым номером 73:19:083501:956 :

Обозначение части границ		Горизонтальное проложение (S), м	Описание прохождения части границ	Сведения о согласовании местоположения границ (согласовано/спорное)
от т.	до т.			
1	2	3	4	5
н1059У	н1058У	23,23	—	согласовано
н1058У	1060	0,45		
1060	1061	2,95		
1061	н1051У	13,23		
н1051У	н1050У	23,66		
н1050У	н1059У	18,30		

3. Сведения о характеристиках уточняемого земельного участка с кадастровым номером 73:19:083501:956 :

№ п/п	Наименование характеристики земельного участка	Значение характеристики
1	2	3
1.	Адрес земельного участка	—
1.1.	Сведения о местоположении земельного участка (при отсутствии адреса) в структурированном в соответствии с федеральной информационной адресной системой виде	
1.2.	Дополнительные сведения о местоположении земельного участка	Местоположение установлено относительно ориентира, расположенного в границах участка. Почтовый адрес ориентира: обл Ульяновская р-н Ульяновский Садоводческое товарищество "Радуга" подлесная участок 288.
2.	Площадь земельного участка ± величина погрешности определения (вычисления) площади ($P \pm \Delta P$), м ²	407 ± 7,00
3.	Формула, примененная для вычисления предельной погрешности определения площади земельного участка, с подставленными значениями и итоговые (вычисленные) значения	$3,5 * 0,10 * \sqrt{(407,00)} = 7$
4.	Площадь земельного участка согласно сведениям Единого государственного реестра недвижимости (Ркад), м ²	407,00
5.	Оценка расхождения Р и Ркад ($P - P_{кад}$), м ²	0
6.	Предельный минимальный и максимальный размеры земельного участка (Рмин и Рмакс), м ²	— —
7.	Вид (виды) разрешенного использования	Для садоводства
7.1.	Дополнительные сведения об использовании земельного участка	—
8.	Кадастровый или иной государственный учетный номер (инвентарный) здания, сооружения, объекта незавершенного строительства, расположенного на земельном участке	—
9.	Сведения о земельных участках (землях общего пользования, территории общего пользования), посредством которых обеспечивается доступ	—
10.	Иные сведения	—

4. Пояснения к сведениям об уточняемом земельном участке с кадастровым номером 73:19:083501:956 :

1.	—
----	---

1. Сведения о характерных точках границ уточняемого земельного участка с кадастровым номером 73:19:083501:957 :
 Система координат МСК-73, зона 2 Зона № 2

Обозначение характерных точек границ	Координаты, м				Метод определения координат	Формулы, примененные для расчета средней квадратической погрешности определения координат характерных точек границ (Mt), с подставленными в такие формулы значениями и итоговые (вычисленные) значения Mt, м	Описание закрепления точки
	содержатся в Едином государственном реестре недвижимости		определены в результате выполнения комплексных кадастровых работ				
	X	Y	X	Y			
1	2	3	4	5	6	7	8
1069	—	—	512 132,33	2 251 722,89	Метод спутниковых геодезических измерений (определений)	Mt = 0,10	—
1086	—	—	512 153,93	2 251 702,32			
н1087У	—	—	512 164,22	2 251 711,51			
н1071У	—	—	512 142,01	2 251 732,30			
н1070У	—	—	512 139,48	2 251 730,24			
1069	—	—	512 132,33	2 251 722,89			

2. Сведения о частях границ уточняемого земельного участка с кадастровым номером 73:19:083501:957 :

Обозначение части границ		Горизонтальное проложение (S), м	Описание прохождения части границ	Сведения о согласовании местоположения границ (согласовано/спорное)
от т.	до т.			
1	2	3	4	5
1069	1086	29,83	—	согласовано
1086	н1087У	13,80		
н1087У	н1071У	30,42		
н1071У	н1070У	3,26		
н1070У	1069	10,25		

3. Сведения о характеристиках уточняемого земельного участка с кадастровым номером 73:19:083501:957 :

№ п/п	Наименование характеристики земельного участка	Значение характеристики
1	2	3

1	2	3
1.	Адрес земельного участка	—
1.1.	Сведения о местоположении земельного участка (при отсутствии адреса) в структурированном в соответствии с федеральной информационной адресной системой виде	
1.2.	Дополнительные сведения о местоположении земельного участка	Ульяновская область, г. Ульяновск, садоводческое товарищество "Радуга" подлесная, участок 289
2.	Площадь земельного участка ± величина погрешности определения (вычисления) площади ($P \pm \Delta P$), м ²	412 ± 7,00
3.	Формула, примененная для вычисления предельной погрешности определения площади земельного участка, с подставленными значениями и итоговые (вычисленные) значения	$3,5 * 0,10 * \sqrt{(412,00)} = 7$
4.	Площадь земельного участка согласно сведениям Единого государственного реестра недвижимости (Ркад), м ²	412,00
5.	Оценка расхождения Р и Ркад ($P - P_{кад}$), м ²	0
6.	Предельный минимальный и максимальный размеры земельного участка (Рмин и Рмакс), м ²	— —
7.	Вид (виды) разрешенного использования	Для садоводства
7.1.	Дополнительные сведения об использовании земельного участка	—
8.	Кадастровый или иной государственный учетный номер (инвентарный) здания, сооружения, объекта незавершенного строительства, расположенного на земельном участке	—
9.	Сведения о земельных участках (землях общего пользования, территории общего пользования), посредством которых обеспечивается доступ	—
10.	Иные сведения	—
4. Пояснения к сведениям об уточняемом земельном участке с кадастровым номером		73:19:083501:957 :
1.	—	—

1. Сведения о характерных точках границ уточняемого земельного участка с кадастровым номером 73:19:083501:958 :
 Система координат МСК-73, зона 2 Зона № 2

Обозначение характерных точек границ	Координаты, м				Метод определения координат	Формулы, примененные для расчета средней квадратической погрешности определения координат характерных точек границ (Mt), с подставленными в такие формулы значениями и итоговые (вычисленные) значения Mt, м	Описание закрепления точки
	содержатся в Едином государственном реестре недвижимости		определены в результате выполнения комплексных кадастровых работ				
	X	Y	X	Y			
1	2	3	4	5	6	7	8
н1049У	—	—	512 126,35	2 251 723,53	Метод спутниковых геодезических измерений (определений)	Mt = 0,10	—
н1048У	—	—	512 111,91	2 251 708,40			
н1050У	—	—	512 122,61	2 251 694,74			
н1051У	—	—	512 139,37	2 251 711,44			
1052	—	—	512 137,83	2 251 712,91			
н1049У	—	—	512 126,35	2 251 723,53			

2. Сведения о частях границ уточняемого земельного участка с кадастровым номером 73:19:083501:958 :

Обозначение части границ		Горизонтальное проложение (S), м	Описание прохождения части границ	Сведения о согласовании местоположения границ (согласовано/спорное)
от т.	до т.			
1	2	3	4	5
н1049У	н1048У	20,91	—	согласовано
н1048У	н1050У	17,35		
н1050У	н1051У	23,66		
н1051У	1052	2,13		
1052	н1049У	15,64		

3. Сведения о характеристиках уточняемого земельного участка с кадастровым номером 73:19:083501:958 :

№ п/п	Наименование характеристики земельного участка	Значение характеристики
1	2	3
1	2	3

1	2	3
1.	Адрес земельного участка	—
1.1.	Сведения о местоположении земельного участка (при отсутствии адреса) в структурированном в соответствии с федеральной информационной адресной системой виде	
1.2.	Дополнительные сведения о местоположении земельного участка	Местоположение установлено относительно ориентира, расположенного в границах участка. Почтовый адрес ориентира: обл Ульяновская р-н Ульяновский Садоводческое товарищество "Радуга" подлесная участок 290.
2.	Площадь земельного участка \pm величина погрешности определения (вычисления) площади ($P \pm \Delta P$), м ²	390 \pm 7,00
3.	Формула, примененная для вычисления предельной погрешности определения площади земельного участка, с подставленными значениями и итоговые (вычисленные) значения	$3,5 * 0,10 * \sqrt{(390,00)} = 7$
4.	Площадь земельного участка согласно сведениям Единого государственного реестра недвижимости (Ркад), м ²	393,00
5.	Оценка расхождения P и Ркад ($P - P_{кад}$), м ²	3
6.	Предельный минимальный и максимальный размеры земельного участка (Рмин и Рмакс), м ²	— —
7.	Вид (виды) разрешенного использования	Для садоводства
7.1.	Дополнительные сведения об использовании земельного участка	—
8.	Кадастровый или иной государственный учетный номер (инвентарный) здания, сооружения, объекта незавершенного строительства, расположенного на земельном участке	—
9.	Сведения о земельных участках (землях общего пользования, территории общего пользования), посредством которых обеспечивается доступ	—
10.	Иные сведения	—
4. Пояснения к сведениям об уточняемом земельном участке с кадастровым номером		73:19:083501:958 :
1.		—

1. Сведения о характерных точках границ уточняемого земельного участка с кадастровым номером 73:19:083501:959 :
 Система координат МСК-73, зона 2 Зона № 2

Обозначение характерных точек границ	Координаты, м				Метод определения координат	Формулы, примененные для расчета средней квадратической погрешности определения координат характерных точек границ (Mt), с подставленными в такие формулы значениями и итоговые (вычисленные) значения Mt, м	Описание закрепления точки
	содержатся в Едином государственном реестре недвижимости		определены в результате выполнения комплексных кадастровых работ				
	X	Y	X	Y			
1	2	3	4	5	6	7	8
н1067У	—	—	512 137,48	2 251 753,99	Метод спутниковых геодезических измерений (определений)	Mt = 0,10	—
н1066У	—	—	512 116,93	2 251 737,92			
1068	—	—	512 117,85	2 251 736,98			
1069	—	—	512 132,33	2 251 722,89			
н1070У	—	—	512 139,48	2 251 730,24			
н1071У	—	—	512 142,01	2 251 732,30			
н1072У	—	—	512 147,55	2 251 736,80			
н1067У	—	—	512 137,48	2 251 753,99			

2. Сведения о частях границ уточняемого земельного участка с кадастровым номером 73:19:083501:959 :

Обозначение части границ		Горизонтальное проложение (S), м	Описание прохождения части границ	Сведения о согласовании местоположения границ (согласовано/спорное)
от т.	до т.			
1	2	3	4	5
н1067У	н1066У	26,09	—	согласовано
н1066У	1068	1,32		
1068	1069	20,20		
1069	н1070У	10,25		

1	2	3	4	5
н1070У	н1071У	3,26	—	согласовано
н1071У	н1072У	7,14		
н1072У	н1067У	19,92		

3. Сведения о характеристиках уточняемого земельного участка с кадастровым номером 73:19:083501:959 :

№ п/п	Наименование характеристики земельного участка	Значение характеристики
1	2	3
1.	Адрес земельного участка	—
1.1.	Сведения о местоположении земельного участка (при отсутствии адреса) в структурированном в соответствии с федеральной информационной адресной системой виде	
1.2.	Дополнительные сведения о местоположении земельного участка	Местоположение установлено относительно ориентира, расположенного в границах участка. Почтовый адрес ориентира: обл Ульяновская р-н Ульяновский Садоводческое товарищество "Радуга" подлесная участок 292.
2.	Площадь земельного участка ± величина погрешности определения (вычисления) площади ($P \pm \Delta P$), м ²	473 ± 8,00
3.	Формула, примененная для вычисления предельной погрешности определения площади земельного участка, с подставленными значениями и итоговые (вычисленные) значения	$3,5 * 0,10 * \sqrt{(473,00)} = 8$
4.	Площадь земельного участка согласно сведениям Единого государственного реестра недвижимости (Ркад), м ²	431,00
5.	Оценка расхождения Р и Ркад ($P - P_{кад}$), м ²	42
6.	Предельный минимальный и максимальный размеры земельного участка (Рмин и Рмакс), м ²	— —
7.	Вид (виды) разрешенного использования	Для садоводства
7.1.	Дополнительные сведения об использовании земельного участка	—
8.	Кадастровый или иной государственный учетный номер (инвентарный) здания, сооружения, объекта незавершенного строительства, расположенного на земельном участке	—
9.	Сведения о земельных участках (землях общего пользования, территории общего пользования), посредством которых обеспечивается доступ	—
10.	Иные сведения	—

4. Пояснения к сведениям об уточняемом земельном участке с кадастровым номером 73:19:083501:959 :

1.	—
----	---

1. Сведения о характерных точках границ уточняемого земельного участка с кадастровым номером 73:19:083501:960 :
 Система координат МСК-73, зона 2 Зона № 2

Обозначение характерных точек границ	Координаты, м				Метод определения координат	Формулы, примененные для расчета средней квадратической погрешности определения координат характерных точек границ (Mt), с подставленными в такие формулы значениями и итоговые (вычисленные) значения Mt, м	Описание закрепления точки
	содержатся в Едином государственном реестре недвижимости		определены в результате выполнения комплексных кадастровых работ				
	X	Y	X	Y			
1	2	3	4	5	6	7	8
1046	—	—	512 124,21	2 251 725,53	Метод спутниковых геодезических измерений (определений)	Mt = 0,10	—
1047	—	—	512 120,16	2 251 729,65			
1043	—	—	512 111,98	2 251 738,16			
н1045У	—	—	512 098,61	2 251 722,14			
н1048У	—	—	512 111,91	2 251 708,40			
н1049У	—	—	512 126,35	2 251 723,53			
1046	—	—	512 124,21	2 251 725,53			

2. Сведения о частях границ уточняемого земельного участка с кадастровым номером 73:19:083501:960 :

Обозначение части границ		Горизонтальное проложение (S), м	Описание прохождения части границ	Сведения о согласовании местоположения границ (согласовано/спорное)
от т.	до т.			
1	2	3	4	5
1046	1047	5,78	—	согласовано
1047	1043	11,80		
1043	н1045У	20,87		
н1045У	н1048У	19,12		
н1048У	н1049У	20,91		
н1049У	1046	2,93		

3. Сведения о характеристиках уточняемого земельного участка с кадастровым номером 73:19:083501:960 :

№ п/п	Наименование характеристики земельного участка	Значение характеристики
1	2	3
1.	Адрес земельного участка	—
1.1.	Сведения о местоположении земельного участка (при отсутствии адреса) в структурированном в соответствии с федеральной информационной адресной системой виде	
1.2.	Дополнительные сведения о местоположении земельного участка	обл. Ульяновская, р-н Ульяновский, Садоводческое товарищество "Радуга" подлесная, участок 291
2.	Площадь земельного участка ± величина погрешности определения (вычисления) площади ($P \pm \Delta P$), м ²	411 ± 7,00
3.	Формула, примененная для вычисления предельной погрешности определения площади земельного участка, с подставленными значениями и итоговые (вычисленные) значения	$3,5 * 0,10 * \sqrt{(411,00)} = 7$
4.	Площадь земельного участка согласно сведениям Единого государственного реестра недвижимости (Ркад), м ²	411,00
5.	Оценка расхождения Р и Ркад ($P - P_{кад}$), м ²	0
6.	Предельный минимальный и максимальный размеры земельного участка (Рмин и Рмакс), м ²	— —
7.	Вид (виды) разрешенного использования	Для садоводства
7.1.	Дополнительные сведения об использовании земельного участка	—
8.	Кадастровый или иной государственный учетный номер (инвентарный) здания, сооружения, объекта незавершенного строительства, расположенного на земельном участке	—
9.	Сведения о земельных участках (землях общего пользования, территории общего пользования), посредством которых обеспечивается доступ	—
10.	Иные сведения	—

4. Пояснения к сведениям об уточняемом земельном участке с кадастровым номером 73:19:083501:960 :

1.	—
----	---

1. Сведения о характерных точках границ уточняемого земельного участка с кадастровым номером 73:19:083501:961 :
 Система координат МСК-73, зона 2 Зона № 2

Обозначение характерных точек границ	Координаты, м				Метод определения координат	Формулы, примененные для расчета средней квадратической погрешности определения координат характерных точек границ (Mt), с подставленными в такие формулы значениями и итоговые (вычисленные) значения Mt, м	Описание закрепления точки
	содержатся в Едином государственном реестре недвижимости		определены в результате выполнения комплексных кадастровых работ				
	X	Y	X	Y			
1	2	3	4	5	6	7	8
1043	—	—	512 111,98	2 251 738,16	Метод спутниковых геодезических измерений (определений)	Mt = 0,10	—
1044	—	—	512 108,36	2 251 741,80			
1040	—	—	512 098,34	2 251 751,81			
н1042У	—	—	512 084,57	2 251 734,73			
н1045У	—	—	512 098,61	2 251 722,14			
1043	—	—	512 111,98	2 251 738,16			

2. Сведения о частях границ уточняемого земельного участка с кадастровым номером 73:19:083501:961 :

Обозначение части границ		Горизонтальное проложение (S), м	Описание прохождения части границ	Сведения о согласовании местоположения границ (согласовано/спорное)
от т.	до т.			
1	2	3	4	5
1043	1044	5,13	—	согласовано
1044	1040	14,16		
1040	н1042У	21,94		
н1042У	н1045У	18,86		
н1045У	1043	20,87		

3. Сведения о характеристиках уточняемого земельного участка с кадастровым номером 73:19:083501:961 :

№ п/п	Наименование характеристики земельного участка	Значение характеристики
1	2	3

1	2	3
1.	Адрес земельного участка	—
1.1.	Сведения о местоположении земельного участка (при отсутствии адреса) в структурированном в соответствии с федеральной информационной адресной системой виде	
1.2.	Дополнительные сведения о местоположении земельного участка	Ульяновская область, г. Ульяновск, садоводческое товарищество "Радуга" подлесная, участок 293
2.	Площадь земельного участка ± величина погрешности определения (вычисления) площади ($P \pm \Delta P$), м ²	407 ± 7,00
3.	Формула, примененная для вычисления предельной погрешности определения площади земельного участка, с подставленными значениями и итоговые (вычисленные) значения	$3,5 * 0,10 * \sqrt{(407,00)} = 7$
4.	Площадь земельного участка согласно сведениям Единого государственного реестра недвижимости (Ркад), м ²	407,00
5.	Оценка расхождения Р и Ркад ($P - P_{кад}$), м ²	0
6.	Предельный минимальный и максимальный размеры земельного участка (Рмин и Рмакс), м ²	— —
7.	Вид (виды) разрешенного использования	Для садоводства
7.1.	Дополнительные сведения об использовании земельного участка	—
8.	Кадастровый или иной государственный учетный номер (инвентарный) здания, сооружения, объекта незавершенного строительства, расположенного на земельном участке	—
9.	Сведения о земельных участках (землях общего пользования, территории общего пользования), посредством которых обеспечивается доступ	—
10.	Иные сведения	—
4. Пояснения к сведениям об уточняемом земельном участке с кадастровым номером		73:19:083501:961 :
1.	—	—

1. Сведения о характерных точках границ уточняемого земельного участка с кадастровым номером 73:19:083501:962 :
 Система координат МСК-73, зона 2 Зона № 2

Обозначение характерных точек границ	Координаты, м				Метод определения координат	Формулы, примененные для расчета средней квадратической погрешности определения координат характерных точек границ (Mt), с подставленными в такие формулы значениями и итоговые (вычисленные) значения Mt, м	Описание закрепления точки
	содержатся в Едином государственном реестре недвижимости		определены в результате выполнения комплексных кадастровых работ				
	X	Y	X	Y			
1	2	3	4	5	6	7	8
1062	—	—	512 130,28	2 251 760,34	Метод спутниковых геодезических измерений (определений)	0,10	—
1063	—	—	512 127,42	2 251 758,28			
1064	—	—	512 120,82	2 251 763,72			
1065	—	—	512 104,61	2 251 750,39		Mt = 0,10	
н1066У	—	—	512 116,93	2 251 737,92			
н1067У	—	—	512 137,48	2 251 753,99			
1062	—	—	512 130,28	2 251 760,34		0,10	

2. Сведения о частях границ уточняемого земельного участка с кадастровым номером 73:19:083501:962 :

Обозначение части границ		Горизонтальное проложение (S), м	Описание прохождения части границ	Сведения о согласовании местоположения границ (согласовано/спорное)
от т.	до т.			
1	2	3	4	5
1062	1063	3,52	—	согласовано
1063	1064	8,55		
1064	1065	20,99		
1065	н1066У	17,53		
н1066У	н1067У	26,09		
н1067У	1062	9,60		

3. Сведения о характеристиках уточняемого земельного участка с кадастровым номером 73:19:083501:962 :

№ п/п	Наименование характеристики земельного участка	Значение характеристики
1	2	3
1.	Адрес земельного участка	—
1.1.	Сведения о местоположении земельного участка (при отсутствии адреса) в структурированном в соответствии с федеральной информационной адресной системой виде	
1.2.	Дополнительные сведения о местоположении земельного участка	обл Ульяновская р-н Ульяновский Садоводческое товарищество "Радуга" подлесная участок 294
2.	Площадь земельного участка ± величина погрешности определения (вычисления) площади ($P \pm \Delta P$), м ²	420 ± 7,00
3.	Формула, примененная для вычисления предельной погрешности определения площади земельного участка, с подставленными значениями и итоговые (вычисленные) значения	$3,5*0,10*\sqrt{(420,00)} = 7$
4.	Площадь земельного участка согласно сведениям Единого государственного реестра недвижимости (Ркад), м ²	386,00
5.	Оценка расхождения Р и Ркад ($P - P_{кад}$), м ²	34
6.	Предельный минимальный и максимальный размеры земельного участка (Рмин и Рмакс), м ²	— —
7.	Вид (виды) разрешенного использования	Для садоводства
7.1.	Дополнительные сведения об использовании земельного участка	—
8.	Кадастровый или иной государственный учетный номер (инвентарный) здания, сооружения, объекта незавершенного строительства, расположенного на земельном участке	73:19:083501:1524
9.	Сведения о земельных участках (землях общего пользования, территории общего пользования), посредством которых обеспечивается доступ	—
10.	Иные сведения	—

4. Пояснения к сведениям об уточняемом земельном участке с кадастровым номером 73:19:083501:962 :

1.	—
----	---

1. Сведения о характерных точках границ уточняемого земельного участка с кадастровым номером 73:19:083501:963 :
 Система координат МСК-73, зона 2 Зона № 2

Обозначение характерных точек границ	Координаты, м				Метод определения координат	Формулы, примененные для расчета средней квадратической погрешности определения координат характерных точек границ (Mt), с подставленными в такие формулы значениями и итоговые (вычисленные) значения Mt, м	Описание закрепления точки
	содержатся в Едином государственном реестре недвижимости		определены в результате выполнения комплексных кадастровых работ				
	X	Y	X	Y			
1	2	3	4	5	6	7	8
1040	—	—	512 098,34	2 251 751,81	Метод спутниковых геодезических измерений (определений)	Mt = 0,10	—
1041	—	—	512 088,95	2 251 760,14			
1035	—	—	512 085,80	2 251 763,23			
н1039У	—	—	512 071,08	2 251 749,91			
н1042У	—	—	512 084,57	2 251 734,73			
1040	—	—	512 098,34	2 251 751,81			

2. Сведения о частях границ уточняемого земельного участка с кадастровым номером 73:19:083501:963 :

Обозначение части границ		Горизонтальное проложение (S), м	Описание прохождения части границ	Сведения о согласовании местоположения границ (согласовано/спорное)
от т.	до т.			
1	2	3	4	5
1040	1041	12,55	—	согласовано
1041	1035	4,41		
1035	н1039У	19,85		
н1039У	н1042У	20,31		
н1042У	1040	21,94		

3. Сведения о характеристиках уточняемого земельного участка с кадастровым номером 73:19:083501:963 :

№ п/п	Наименование характеристики земельного участка	Значение характеристики
1	2	3
1		

1	2	3
1.	Адрес земельного участка	—
1.1.	Сведения о местоположении земельного участка (при отсутствии адреса) в структурированном в соответствии с федеральной информационной адресной системой виде	
1.2.	Дополнительные сведения о местоположении земельного участка	обл Ульяновская р-н Ульяновский Садоводческое товарищество "Радуга" подлесная участок 295
2.	Площадь земельного участка ± величина погрешности определения (вычисления) площади ($P \pm \Delta P$), м ²	386 ± 7,00
3.	Формула, примененная для вычисления предельной погрешности определения площади земельного участка, с подставленными значениями и итоговые (вычисленные) значения	$3,5 * 0,10 * \sqrt{(386,00)} = 7$
4.	Площадь земельного участка согласно сведениям Единого государственного реестра недвижимости (Ркад), м ²	386,00
5.	Оценка расхождения Р и Ркад ($P - P_{кад}$), м ²	0
6.	Предельный минимальный и максимальный размеры земельного участка (Рмин и Рмакс), м ²	— —
7.	Вид (виды) разрешенного использования	Для садоводства
7.1.	Дополнительные сведения об использовании земельного участка	—
8.	Кадастровый или иной государственный учетный номер (инвентарный) здания, сооружения, объекта незавершенного строительства, расположенного на земельном участке	—
9.	Сведения о земельных участках (землях общего пользования, территории общего пользования), посредством которых обеспечивается доступ	—
10.	Иные сведения	—
4. Пояснения к сведениям об уточняемом земельном участке с кадастровым номером		73:19:083501:963 :
1.	—	—

1. Сведения о характерных точках границ уточняемого земельного участка с кадастровым номером 73:19:083501:966 :
 Система координат МСК-73, зона 2 Зона № 2

Обозначение характерных точек границ	Координаты, м				Метод определения координат	Формулы, примененные для расчета средней квадратической погрешности определения координат характерных точек границ (Mt), с подставленными в такие формулы значениями и итоговые (вычисленные) значения Mt, м	Описание закрепления точки
	содержатся в Едином государственном реестре недвижимости		определены в результате выполнения комплексных кадастровых работ				
	X	Y	X	Y			
1	2	3	4	5	6	7	8
1035	—	—	512 085,80	2 251 763,23	Метод спутниковых геодезических измерений (определений)	Mt = 0,10	—
1036	—	—	512 081,86	2 251 766,86		0,10	
1037	—	—	512 070,76	2 251 775,29			
1038	—	—	512 054,38	2 251 763,98		Mt = 0,10	
н1039У	—	—	512 071,08	2 251 749,91			
1035	—	—	512 085,80	2 251 763,23			

2. Сведения о частях границ уточняемого земельного участка с кадастровым номером 73:19:083501:966 :

Обозначение части границ		Горизонтальное проложение (S), м	Описание прохождения части границ	Сведения о согласовании местоположения границ (согласовано/спорное)
от т.	до т.			
1	2	3	4	5
1035	1036	5,36	—	согласовано
1036	1037	13,94		
1037	1038	19,91		
1038	н1039У	21,84		
н1039У	1035	19,85		

3. Сведения о характеристиках уточняемого земельного участка с кадастровым номером 73:19:083501:966 :

№ п/п	Наименование характеристики земельного участка	Значение характеристики
1	2	3

1	2	3
1.	Адрес земельного участка	—
1.1.	Сведения о местоположении земельного участка (при отсутствии адреса) в структурированном в соответствии с федеральной информационной адресной системой виде	
1.2.	Дополнительные сведения о местоположении земельного участка	Ульяновская область, г. Ульяновск, садоводческое товарищество "Радуга" подлесная, участок 298
2.	Площадь земельного участка ± величина погрешности определения (вычисления) площади ($P \pm \Delta P$), м ²	402 ± 7,00
3.	Формула, примененная для вычисления предельной погрешности определения площади земельного участка, с подставленными значениями и итоговые (вычисленные) значения	$3,5 * 0,10 * \sqrt{(402,00)} = 7$
4.	Площадь земельного участка согласно сведениям Единого государственного реестра недвижимости (Ркад), м ²	398,00
5.	Оценка расхождения Р и Ркад ($P - P_{кад}$), м ²	4
6.	Предельный минимальный и максимальный размеры земельного участка (Рмин и Рмакс), м ²	— —
7.	Вид (виды) разрешенного использования	Для садоводства
7.1.	Дополнительные сведения об использовании земельного участка	—
8.	Кадастровый или иной государственный учетный номер (инвентарный) здания, сооружения, объекта незавершенного строительства, расположенного на земельном участке	—
9.	Сведения о земельных участках (землях общего пользования, территории общего пользования), посредством которых обеспечивается доступ	—
10.	Иные сведения	—
4. Пояснения к сведениям об уточняемом земельном участке с кадастровым номером		73:19:083501:966 :
1.	—	—

1. Сведения о характерных точках границ уточняемого земельного участка с кадастровым номером 73:19:083501:968 :
 Система координат МСК-73, зона 2 Зона № 2

Обозначение характерных точек границ	Координаты, м				Метод определения координат	Формулы, примененные для расчета средней квадратической погрешности определения координат характерных точек границ (Mt), с подставленными в такие формулы значениями и итоговые (вычисленные) значения Mt, м	Описание закрепления точки
	содержатся в Едином государственном реестре недвижимости		определены в результате выполнения комплексных кадастровых работ				
	X	Y	X	Y			
1	2	3	4	5	6	7	8
1030	—	—	512 104,65	2 251 776,75	Метод спутниковых геодезических измерений (определений)	0,10	—
1031	—	—	512 112,28	2 251 770,95			
1032	—	—	512 113,89	2 251 772,55			
1033	—	—	512 119,78	2 251 779,81			
1034	—	—	512 124,01	2 251 785,58		Mt = 0,10	
1029	—	—	512 108,96	2 251 798,34			
н1028У	—	—	512 095,35	2 251 784,50			
1030	—	—	512 104,65	2 251 776,75			

2. Сведения о частях границ уточняемого земельного участка с кадастровым номером 73:19:083501:968 :

Обозначение части границ		Горизонтальное проложение (S), м	Описание прохождения части границ	Сведения о согласовании местоположения границ (согласовано/спорное)
от т.	до т.			
1	2	3	4	5
1030	1031	9,58	—	согласовано
1031	1032	2,27		
1032	1033	9,35		
1033	1034	7,15		

1	2	3	4	5
1034	1029	19,73	—	согласовано
1029	н1028У	19,41		
н1028У	1030	12,11		

3. Сведения о характеристиках уточняемого земельного участка с кадастровым номером 73:19:083501:968 :

№ п/п	Наименование характеристики земельного участка	Значение характеристики
1	2	3
1.	Адрес земельного участка	—
1.1.	Сведения о местоположении земельного участка (при отсутствии адреса) в структурированном в соответствии с федеральной информационной адресной системой виде	
1.2.	Дополнительные сведения о местоположении земельного участка	обл Ульяновская р-н Ульяновский Садоводческое товарищество "Радуга" подлесная участок 300
2.	Площадь земельного участка ± величина погрешности определения (вычисления) площади ($P \pm \Delta P$), м ²	401 ± 7,00
3.	Формула, примененная для вычисления предельной погрешности определения площади земельного участка, с подставленными значениями и итоговые (вычисленные) значения	$3,5 * 0,10 * \sqrt{(401,00)} = 7$
4.	Площадь земельного участка согласно сведениям Единого государственного реестра недвижимости (Ркад), м ²	380,00
5.	Оценка расхождения Р и Ркад ($P - P_{кад}$), м ²	21
6.	Предельный минимальный и максимальный размеры земельного участка (Рмин и Рмакс), м ²	— —
7.	Вид (виды) разрешенного использования	Для садоводства
7.1.	Дополнительные сведения об использовании земельного участка	—
8.	Кадастровый или иной государственный учетный номер (инвентарный) здания, сооружения, объекта незавершенного строительства, расположенного на земельном участке	73:19:083501:1350
9.	Сведения о земельных участках (землях общего пользования, территории общего пользования), посредством которых обеспечивается доступ	—
10.	Иные сведения	—

4. Пояснения к сведениям об уточняемом земельном участке с кадастровым номером 73:19:083501:968 :

1.	—
----	---

1. Сведения о характерных точках границ уточняемого земельного участка с кадастровым номером 73:19:083501:969 :
 Система координат МСК-73, зона 2 Зона № 2

Обозначение характерных точек границ	Координаты, м				Метод определения координат	Формулы, примененные для расчета средней квадратической погрешности определения координат характерных точек границ (Mt), с подставленными в такие формулы значениями и итоговые (вычисленные) значения Mt, м	Описание закрепления точки
	содержатся в Едином государственном реестре недвижимости		определены в результате выполнения комплексных кадастровых работ				
	X	Y	X	Y			
1	2	3	4	5	6	7	8
н1096У	—	—	512 146,12	2 251 824,51	Метод спутниковых геодезических измерений (определений)	Mt = 0,10	—
н1090У	—	—	512 128,68	2 251 811,32			
н1094У	—	—	512 130,53	2 251 810,75			
н1093У	—	—	512 141,94	2 251 800,41			
н1097У	—	—	512 156,88	2 251 815,33			
1098	—	—	512 156,31	2 251 815,91			
1099	—	—	512 152,22	2 251 819,46			
н1096У	—	—	512 146,12	2 251 824,51			

2. Сведения о частях границ уточняемого земельного участка с кадастровым номером 73:19:083501:969 :

Обозначение части границ		Горизонтальное проложение (S), м	Описание прохождения части границ	Сведения о согласовании местоположения границ (согласовано/спорное)
от т.	до т.			
1	2	3	4	5
н1096У	н1090У	21,87	—	согласовано
н1090У	н1094У	1,94		
н1094У	н1093У	15,40		
н1093У	н1097У	21,11		

1	2	3	4	5
н1097У	1098	0,81	—	согласовано
1098	1099	5,42		
1099	н1096У	7,92		

3. Сведения о характеристиках уточняемого земельного участка с кадастровым номером 73:19:083501:969 :

№ п/п	Наименование характеристики земельного участка	Значение характеристики
1	2	3
1.	Адрес земельного участка	—
1.1.	Сведения о местоположении земельного участка (при отсутствии адреса) в структурированном в соответствии с федеральной информационной адресной системой виде	
1.2.	Дополнительные сведения о местоположении земельного участка	Местоположение установлено относительно ориентира, расположенного в границах участка. Почтовый адрес ориентира: обл Ульяновская р-н Ульяновский Садоводческое товарищество "Радуга" подлесная участок 302.
2.	Площадь земельного участка ± величина погрешности определения (вычисления) площади ($P \pm \Delta P$), м ²	326 ± 6,00
3.	Формула, примененная для вычисления предельной погрешности определения площади земельного участка, с подставленными значениями и итоговые (вычисленные) значения	$3,5 * 0,10 * \sqrt{(326,00)} = 6$
4.	Площадь земельного участка согласно сведениям Единого государственного реестра недвижимости (Ркад), м ²	356,00
5.	Оценка расхождения Р и Ркад ($P - P_{кад}$), м ²	30
6.	Предельный минимальный и максимальный размеры земельного участка (Рмин и Рмакс), м ²	— —
7.	Вид (виды) разрешенного использования	Для садоводства
7.1.	Дополнительные сведения об использовании земельного участка	—
8.	Кадастровый или иной государственный учетный номер (инвентарный) здания, сооружения, объекта незавершенного строительства, расположенного на земельном участке	—
9.	Сведения о земельных участках (землях общего пользования, территории общего пользования), посредством которых обеспечивается доступ	—
10.	Иные сведения	—

4. Пояснения к сведениям об уточняемом земельном участке с кадастровым номером 73:19:083501:969 :

1.	—
----	---

1. Сведения о характерных точках границ уточняемого земельного участка с кадастровым номером 73:19:083501:970 :
 Система координат МСК-73, зона 2 Зона № 2

Обозначение характерных точек границ	Координаты, м				Метод определения координат	Формулы, примененные для расчета средней квадратической погрешности определения координат характерных точек границ (Mt), с подставленными в такие формулы значениями и итоговые (вычисленные) значения Mt, м	Описание закрепления точки
	содержатся в Едином государственном реестре недвижимости		определены в результате выполнения комплексных кадастровых работ				
	X	Y	X	Y			
1	2	3	4	5	6	7	8
972	—	—	512 091,76	2 251 834,30	Метод спутниковых геодезических измерений (определений)	0,10	—
н973У	—	—	512 097,88	2 251 837,95		Mt = 0,10	
974	—	—	512 108,35	2 251 845,52		0,10	
н975У	—	—	512 107,58	2 251 846,72		Mt = 0,10	
976	—	—	512 105,00	2 251 850,95		0,10	
977	—	—	512 098,74	2 251 860,74			
978	—	—	512 081,89	2 251 849,21		0,02	
979	—	—	512 087,39	2 251 841,06			
980	—	—	512 089,70	2 251 837,26			
972	—	—	512 091,76	2 251 834,30		0,10	

2. Сведения о частях границ уточняемого земельного участка с кадастровым номером 73:19:083501:970 :

Обозначение части границ		Горизонтальное проложение (S), м	Описание прохождения части границ	Сведения о согласовании местоположения границ (согласовано/спорное)
от т.	до т.			
1	2	3	4	5

1	2	3	4	5
972	н973У	7,13	—	согласовано
н973У	974	12,92		
974	н975У	1,43		
н975У	976	4,95		
976	977	11,62		
977	978	20,42		
978	979	9,83		
979	980	4,45		
980	972	3,61		

3. Сведения о характеристиках уточняемого земельного участка с кадастровым номером 73:19:083501:970 :

№ п/п	Наименование характеристики земельного участка	Значение характеристики
1	2	3
1.	Адрес земельного участка	—
1.1.	Сведения о местоположении земельного участка (при отсутствии адреса) в структурированном в соответствии с федеральной информационной адресной системой виде	
1.2.	Дополнительные сведения о местоположении земельного участка	обл. Ульяновская, р-н Ульяновский, Садоводческое товарищество "Радуга" подлесная, участок 303
2.	Площадь земельного участка ± величина погрешности определения (вычисления) площади ($P \pm \Delta P$), м ²	367 ± 7,00
3.	Формула, примененная для вычисления предельной погрешности определения площади земельного участка, с подставленными значениями и итоговые (вычисленные) значения	$3,5 * 0,10 * \sqrt{(367,00)} = 7$
4.	Площадь земельного участка согласно сведениям Единого государственного реестра недвижимости (Ркад), м ²	305,00
5.	Оценка расхождения Р и Ркад ($P - P_{кад}$), м ²	62
6.	Предельный минимальный и максимальный размеры земельного участка (Рмин и Рмакс), м ²	— —
7.	Вид (виды) разрешенного использования	Для садоводства
7.1.	Дополнительные сведения об использовании земельного участка	—
8.	Кадастровый или иной государственный учетный номер (инвентарный) здания, сооружения, объекта незавершенного строительства, расположенного на земельном участке	73:19:083501:1431

1	2	3
9.	Сведения о земельных участках (землях общего пользования, территории общего пользования), посредством которых обеспечивается доступ	—
10.	Иные сведения	—

4. Пояснения к сведениям об уточняемом земельном участке с кадастровым номером 73:19:083501:970 :

1.	—
----	---

1. Сведения о характерных точках границ уточняемого земельного участка с кадастровым номером 73:19:083501:971 :
 Система координат МСК-73, зона 2 Зона № 2

Обозначение характерных точек границ	Координаты, м				Метод определения координат	Формулы, примененные для расчета средней квадратической погрешности определения координат характерных точек границ (Mt), с подставленными в такие формулы значениями и итоговые (вычисленные) значения Mt, м	Описание закрепления точки
	содержатся в Едином государственном реестре недвижимости		определены в результате выполнения комплексных кадастровых работ				
	X	Y	X	Y			
1	2	3	4	5	6	7	8
990	—	—	512 133,75	2 251 840,96	Метод спутниковых геодезических измерений (определений)	0,10	—
981	—	—	512 124,57	2 251 856,47			
991	—	—	512 112,36	2 251 848,17			
974	—	—	512 108,35	2 251 845,52			
992	—	—	512 108,87	2 251 840,27			
993	—	—	512 114,44	2 251 833,27			
994	—	—	512 117,43	2 251 832,88			
995	—	—	512 120,04	2 251 833,36			

1	2	3	4	5	6	7	8
996	—	—	512 122,51	2 251 834,31	Метод спутниковых геодезических измерений (определений)	Mt = 0,10	—
990	—	—	512 133,75	2 251 840,96		0,10	

2. Сведения о частях границ уточняемого земельного участка с кадастровым номером 73:19:083501:971 :

Обозначение части границ		Горизонтальное проложение (S), м	Описание прохождения части границ	Сведения о согласовании местоположения границ (согласовано/спорное)
от т.	до т.			
1	2	3	4	5
990	981	18,02	—	согласовано
981	991	14,76		
991	974	4,81		
974	992	5,28		
992	993	8,95		
993	994	3,02		
994	995	2,65		
995	996	2,65		
996	990	13,06		

3. Сведения о характеристиках уточняемого земельного участка с кадастровым номером 73:19:083501:971 :

№ п/п	Наименование характеристики земельного участка	Значение характеристики
1	2	3
1.	Адрес земельного участка	—
1.1.	Сведения о местоположении земельного участка (при отсутствии адреса) в структурированном в соответствии с федеральной информационной адресной системой виде	
1.2.	Дополнительные сведения о местоположении земельного участка	Ульяновская область, г. Ульяновск, садоводческое товарищество "Радуга" подлесная, участок 304
2.	Площадь земельного участка ± величина погрешности определения (вычисления) площади ($P \pm \Delta P$), м ²	355 ± 7,00
3.	Формула, примененная для вычисления предельной погрешности определения площади земельного участка, с подставленными значениями и итоговые (вычисленные) значения	$3,5 * 0,10 * \sqrt{(355,00)} = 7$
4.	Площадь земельного участка согласно сведениям Единого государственного реестра недвижимости (Ркад), м ²	368,00

1	2	3
5.	Оценка расхождения Р и Ркад (Р - Ркад), м ²	13
6.	Предельный минимальный и максимальный размеры земельного участка (Рмин и Рмакс), м ²	— —
7.	Вид (виды) разрешенного использования	Для садоводства
7.1.	Дополнительные сведения об использовании земельного участка	—
8.	Кадастровый или иной государственный учетный номер (инвентарный) здания, сооружения, объекта незавершенного строительства, расположенного на земельном участке	—
9.	Сведения о земельных участках (землях общего пользования, территории общего пользования), посредством которых обеспечивается доступ	—
10.	Иные сведения	—

4. Пояснения к сведениям об уточняемом земельном участке с кадастровым номером 73:19:083501:971 :

1.	—
----	---

1. Сведения о характерных точках границ уточняемого земельного участка с кадастровым номером 73:19:083501:975 :

Система координат МСК-73, зона 2 Зона № 2

Обозначение характерных точек границ	Координаты, м				Метод определения координат	Формулы, примененные для расчета средней квадратической погрешности определения координат характерных точек границ (Mt), с подставленными в такие формулы значениями и итоговые (вычисленные) значения Mt, м	Описание закрепления точки
	содержатся в Едином государственном реестре недвижимости		определены в результате выполнения комплексных кадастровых работ				
	X	Y	X	Y			
1	2	3	4	5	6	7	8
н596У	—	—	511 953,01	2 252 104,37	Метод спутниковых геодезических измерений (определений)	Mt = 0,10	—
н660У	—	—	511 974,11	2 252 118,96			
н661У	—	—	511 968,75	2 252 129,47			
597	—	—	511 945,35	2 252 118,85			

1	2	3	4	5	6	7	8
н596У	—	—	511 953,01	2 252 104,37	Метод спутниковых геодезических измерений (определений)	Mt = 0,10	—

2. Сведения о частях границ уточняемого земельного участка с кадастровым номером 73:19:083501:975 :

Обозначение части границ		Горизонтальное проложение (S), м	Описание прохождения части границ	Сведения о согласовании местоположения границ (согласовано/спорное)
от т.	до т.			
1	2	3	4	5
н596У	н660У	25,65	—	согласовано
н660У	н661У	11,80		
н661У	597	25,70		
597	н596У	16,38		

3. Сведения о характеристиках уточняемого земельного участка с кадастровым номером 73:19:083501:975 :

№ п/п	Наименование характеристики земельного участка	Значение характеристики
1	2	3
1.	Адрес земельного участка	—
1.1.	Сведения о местоположении земельного участка (при отсутствии адреса) в структурированном в соответствии с федеральной информационной адресной системой виде	
1.2.	Дополнительные сведения о местоположении земельного участка	обл Ульяновская р-н Ульяновский Садоводческое товарищество "Радуга" подлесная участок 308
2.	Площадь земельного участка ± величина погрешности определения (вычисления) площади ($P \pm \Delta P$), м ²	360 ± 7,00
3.	Формула, примененная для вычисления предельной погрешности определения площади земельного участка, с подставленными значениями и итоговые (вычисленные) значения	$3,5 * 0,10 * \sqrt{(360,00)} = 7$
4.	Площадь земельного участка согласно сведениям Единого государственного реестра недвижимости (Ркад), м ²	349,00
5.	Оценка расхождения Р и Ркад ($P - P_{кад}$), м ²	11
6.	Предельный минимальный и максимальный размеры земельного участка (Рмин и Рмакс), м ²	— —
7.	Вид (виды) разрешенного использования	Для садоводства
7.1.	Дополнительные сведения об использовании земельного участка	—

1	2	3
8.	Кадастровый или иной государственный учетный номер (инвентарный) здания, сооружения, объекта незавершенного строительства, расположенного на земельном участке	73:19:083501:1432
9.	Сведения о земельных участках (землях общего пользования, территории общего пользования), посредством которых обеспечивается доступ	—
10.	Иные сведения	—

4. Пояснения к сведениям об уточняемом земельном участке с кадастровым номером 73:19:083501:975 :

1.	—
----	---

1. Сведения о характерных точках границ уточняемого земельного участка с кадастровым номером 73:19:083501:976 :
 Система координат МСК-73, зона 2 Зона № 2

Обозначение характерных точек границ	Координаты, м				Метод определения координат	Формулы, примененные для расчета средней квадратической погрешности определения координат характерных точек границ (Mt), с подставленными в такие формулы значениями и итоговые (вычисленные) значения Mt, м	Описание закрепления точки
	содержатся в Едином государственном реестре недвижимости		определены в результате выполнения комплексных кадастровых работ				
	X	Y	X	Y			
1	2	3	4	5	6	7	8
729	—	—	511 877,53	2 251 932,31	Метод спутниковых геодезических измерений (определений)	0,02	—
730	—	—	511 883,89	2 251 936,53			
731	—	—	511 874,22	2 251 951,95		Mt = 0,10	
732	—	—	511 871,29	2 251 952,47			
733	—	—	511 867,73	2 251 955,17		0,10	
734	—	—	511 861,92	2 251 964,27			
720	—	—	511 851,16	2 251 956,80			

1	2	3	4	5	6	7	8
н719У	—	—	511 855,67	2 251 950,95	Метод спутниковых геодезических измерений (определений)	Mt = 0,10	—
729	—	—	511 877,53	2 251 932,31		0,02	

2. Сведения о частях границ уточняемого земельного участка с кадастровым номером 73:19:083501:976 :

Обозначение части границ		Горизонтальное проложение (S), м	Описание прохождения части границ	Сведения о согласовании местоположения границ (согласовано/спорное)
от т.	до т.			
1	2	3	4	5
729	730	7,63	—	согласовано
730	731	18,20		
731	732	2,98		
732	733	4,47		
733	734	10,80		
734	720	13,10		
720	н719У	7,39		
н719У	729	28,73		

3. Сведения о характеристиках уточняемого земельного участка с кадастровым номером 73:19:083501:976 :

№ п/п	Наименование характеристики земельного участка	Значение характеристики
1	2	3
1.	Адрес земельного участка	—
1.1.	Сведения о местоположении земельного участка (при отсутствии адреса) в структурированном в соответствии с федеральной информационной адресной системой виде	
1.2.	Дополнительные сведения о местоположении земельного участка	Ульяновская область, г. Ульяновск, садоводческое товарищество "Радуга" подлесная, участок 310
2.	Площадь земельного участка ± величина погрешности определения (вычисления) площади ($P \pm \Delta P$), м ²	$399 \pm 7,00$
3.	Формула, примененная для вычисления предельной погрешности определения площади земельного участка, с подставленными значениями и итоговые (вычисленные) значения	$3,5 * 0,10 * \sqrt{(399,00)} = 7$
4.	Площадь земельного участка согласно сведениям Единого государственного реестра недвижимости (Ркад), м ²	360,00
5.	Оценка расхождения Р и Ркад ($P - P_{кад}$), м ²	39

1	2	3
6.	Предельный минимальный и максимальный размеры земельного участка (Рмин и Рмакс), м ²	— —
7.	Вид (виды) разрешенного использования	Для коллективного садоводства
7.1.	Дополнительные сведения об использовании земельного участка	—
8.	Кадастровый или иной государственный учетный номер (инвентарный) здания, сооружения, объекта незавершенного строительства, расположенного на земельном участке	—
9.	Сведения о земельных участках (землях общего пользования, территории общего пользования), посредством которых обеспечивается доступ	—
10.	Иные сведения	—

4. Пояснения к сведениям об уточняемом земельном участке с кадастровым номером 73:19:083501:976 :

1.	—
----	---

1. Сведения о характерных точках границ уточняемого земельного участка с кадастровым номером 73:19:083501:981 :

Система координат МСК-73, зона 2 Зона № 2

Обозначение характерных точек границ	Координаты, м				Метод определения координат	Формулы, примененные для расчета средней квадратической погрешности определения координат характерных точек границ (Mt), с подставленными в такие формулы значениями и итоговые (вычисленные) значения Mt, м	Описание закрепления точки
	содержатся в Едином государственном реестре недвижимости		определены в результате выполнения комплексных кадастровых работ				
	X	Y	X	Y			
1	2	3	4	5	6	7	8
1233	—	—	512 129,43	2 252 016,80	Метод спутниковых геодезических измерений (определений)	0,10	—
1234	—	—	512 161,28	2 252 035,33			
1235	—	—	512 160,36	2 252 038,36			
н1236У	—	—	512 156,93	2 252 046,84			
1237	—	—	512 123,25	2 252 027,05		Mt = 0,10	

1	2	3	4	5	6	7	8
1233	—	—	512 129,43	2 252 016,80	Метод спутниковых геодезических измерений (определений)	0,10	—

2. Сведения о частях границ уточняемого земельного участка с кадастровым номером 73:19:083501:981 :

Обозначение части границ		Горизонтальное проложение (S), м	Описание прохождения части границ	Сведения о согласовании местоположения границ (согласовано/спорное)
от т.	до т.			
1	2	3	4	5
1233	1234	36,85	—	согласовано
1234	1235	3,17		
1235	н1236У	9,15		
н1236У	1237	39,06		
1237	1233	11,97		

3. Сведения о характеристиках уточняемого земельного участка с кадастровым номером 73:19:083501:981 :

№ п/п	Наименование характеристики земельного участка	Значение характеристики
1	2	3
1.	Адрес земельного участка	—
1.1.	Сведения о местоположении земельного участка (при отсутствии адреса) в структурированном в соответствии с федеральной информационной адресной системой виде	
1.2.	Дополнительные сведения о местоположении земельного участка	обл. Ульяновская, р-н Ульяновский, Садоводческое товарищество "Радуга" подлесная участок 316
2.	Площадь земельного участка ± величина погрешности определения (вычисления) площади ($P \pm \Delta P$), м ²	459 ± 7,00
3.	Формула, примененная для вычисления предельной погрешности определения площади земельного участка, с подставленными значениями и итоговые (вычисленные) значения	$3,5 * 0,10 * \sqrt{(459,00)} = 7$
4.	Площадь земельного участка согласно сведениям Единого государственного реестра недвижимости (Ркад), м ²	432,00
5.	Оценка расхождения Р и Ркад ($P - P_{кад}$), м ²	27
6.	Предельный минимальный и максимальный размеры земельного участка (Рмин и Рмакс), м ²	— —
7.	Вид (виды) разрешенного использования	Для садоводства
7.1.	Дополнительные сведения об использовании земельного участка	—

1	2	3
8.	Кадастровый или иной государственный учетный номер (инвентарный) здания, сооружения, объекта незавершенного строительства, расположенного на земельном участке	—
9.	Сведения о земельных участках (землях общего пользования, территории общего пользования), посредством которых обеспечивается доступ	—
10.	Иные сведения	—

4. Пояснения к сведениям об уточняемом земельном участке с кадастровым номером 73:19:083501:981 :

1.	—
----	---

1. Сведения о характерных точках границ уточняемого земельного участка с кадастровым номером 73:19:083501:982 :
 Система координат МСК-73, зона 2 Зона № 2

Обозначение характерных точек границ	Координаты, м				Метод определения координат	Формулы, примененные для расчета средней квадратической погрешности определения координат характерных точек границ (Mt), с подставленными в такие формулы значениями и итоговые (вычисленные) значения Mt, м	Описание закрепления точки
	содержатся в Едином государственном реестре недвижимости		определены в результате выполнения комплексных кадастровых работ				
	X	Y	X	Y			
1	2	3	4	5	6	7	8
1238	—	—	512 152,62	2 252 057,51	Метод спутниковых геодезических измерений (определений)	Mt = 0,10	—
1240	—	—	512 148,67	2 252 068,82			
1241	—	—	512 109,40	2 252 047,94			
1239	—	—	512 116,26	2 252 037,75			
1238	—	—	512 152,62	2 252 057,51			

2. Сведения о частях границ уточняемого земельного участка с кадастровым номером 73:19:083501:982 :

Обозначение части границ		Горизонтальное проложение (S), м	Описание прохождения части границ	Сведения о согласовании местоположения границ (согласовано/спорное)
от т.	до т.			
1	2	3	4	5

1	2	3	4	5
1238	1240	11,98	—	согласовано
1240	1241	44,48		
1241	1239	12,28		
1239	1238	41,38		

3. Сведения о характеристиках уточняемого земельного участка с кадастровым номером 73:19:083501:982 :

№ п/п	Наименование характеристики земельного участка	Значение характеристики
1	2	3
1.	Адрес земельного участка	—
1.1.	Сведения о местоположении земельного участка (при отсутствии адреса) в структурированном в соответствии с федеральной информационной адресной системой виде	
1.2.	Дополнительные сведения о местоположении земельного участка	Местоположение установлено относительно ориентира, расположенного в границах участка. Почтовый адрес ориентира: Ульяновская область, р-н Ульяновский, с/т "Радуга" подлесная, участок 318.
2.	Площадь земельного участка ± величина погрешности определения (вычисления) площади ($P \pm \Delta P$), м ²	516 ± 8,00
3.	Формула, примененная для вычисления предельной погрешности определения площади земельного участка, с подставленными значениями и итоговые (вычисленные) значения	$3,5 * 0,10 * \sqrt{(516,00)} = 8$
4.	Площадь земельного участка согласно сведениям Единого государственного реестра недвижимости (Ркад), м ²	482,00
5.	Оценка расхождения Р и Ркад ($P - P_{кад}$), м ²	34
6.	Предельный минимальный и максимальный размеры земельного участка (Рмин и Рмакс), м ²	— —
7.	Вид (виды) разрешенного использования	Для садоводства
7.1.	Дополнительные сведения об использовании земельного участка	—
8.	Кадастровый или иной государственный учетный номер (инвентарный) здания, сооружения, объекта незавершенного строительства, расположенного на земельном участке	—
9.	Сведения о земельных участках (землях общего пользования, территории общего пользования), посредством которых обеспечивается доступ	—
10.	Иные сведения	—

4. Пояснения к сведениям об уточняемом земельном участке с кадастровым номером 73:19:083501:982 :

1.	—
----	---

1. Сведения о характерных точках границ уточняемого земельного участка с кадастровым номером 73:19:083501:983 :
 Система координат МСК-73, зона 2 Зона № 2

Обозначение характерных точек границ	Координаты, м				Метод определения координат	Формулы, примененные для расчета средней квадратической погрешности определения координат характерных точек границ (Mt), с подставленными в такие формулы значениями и итоговые (вычисленные) значения Mt, м	Описание закрепления точки
	содержатся в Едином государственном реестре недвижимости		определены в результате выполнения комплексных кадастровых работ				
	X	Y	X	Y			
1	2	3	4	5	6	7	8
1241	—	—	512 109,40	2 252 047,94	Метод спутниковых геодезических измерений (определений)	Mt = 0,10	—
1240	—	—	512 148,67	2 252 068,82			
1242	—	—	512 145,08	2 252 079,63			
н1243У	—	—	512 107,87	2 252 058,40			
1244	—	—	512 102,23	2 252 055,48			
1241	—	—	512 109,40	2 252 047,94			

2. Сведения о частях границ уточняемого земельного участка с кадастровым номером 73:19:083501:983 :

Обозначение части границ		Горизонтальное проложение (S), м	Описание прохождения части границ	Сведения о согласовании местоположения границ (согласовано/спорное)
от т.	до т.			
1	2	3	4	5
1241	1240	44,48	—	согласовано
1240	1242	11,39		
1242	н1243У	42,84		
н1243У	1244	6,35		
1244	1241	10,40		

3. Сведения о характеристиках уточняемого земельного участка с кадастровым номером 73:19:083501:983 :

№ п/п	Наименование характеристики земельного участка	Значение характеристики
1	2	3
1.	Адрес земельного участка	—
1.1.	Сведения о местоположении земельного участка (при отсутствии адреса) в структурированном в соответствии с федеральной информационной адресной системой виде	
1.2.	Дополнительные сведения о местоположении земельного участка	Местоположение установлено относительно ориентира, расположенного в границах участка. Почтовый адрес ориентира: обл. Ульяновская, р-н Ульяновский, садоводческое товарищество "Радуга", подлесная участок 319.
2.	Площадь земельного участка ± величина погрешности определения (вычисления) площади ($P \pm \Delta P$), м ²	492 ± 8,00
3.	Формула, примененная для вычисления предельной погрешности определения площади земельного участка, с подставленными значениями и итоговые (вычисленные) значения	$3,5 * 0,10 * \sqrt{(492,00)} = 8$
4.	Площадь земельного участка согласно сведениям Единого государственного реестра недвижимости (Ркад), м ²	494,00
5.	Оценка расхождения Р и Ркад ($P - P_{кад}$), м ²	2
6.	Предельный минимальный и максимальный размеры земельного участка (Рмин и Рмакс), м ²	— —
7.	Вид (виды) разрешенного использования	Для садоводства
7.1.	Дополнительные сведения об использовании земельного участка	—
8.	Кадастровый или иной государственный учетный номер (инвентарный) здания, сооружения, объекта незавершенного строительства, расположенного на земельном участке	—
9.	Сведения о земельных участках (землях общего пользования, территории общего пользования), посредством которых обеспечивается доступ	—
10.	Иные сведения	—

4. Пояснения к сведениям об уточняемом земельном участке с кадастровым номером 73:19:083501:983 :

1.	—
----	---

1. Сведения о характерных точках границ уточняемого земельного участка с кадастровым номером 73:19:083501:984 :
 Система координат МСК-73, зона 2 Зона № 2

Обозначение характерных точек границ	Координаты, м				Метод определения координат	Формулы, примененные для расчета средней квадратической погрешности определения координат характерных точек границ (Mt), с подставленными в такие формулы значениями и итоговые (вычисленные) значения Mt, м	Описание закрепления точки
	содержатся в Едином государственном реестре недвижимости		определены в результате выполнения комплексных кадастровых работ				
	X	Y	X	Y			
1	2	3	4	5	6	7	8
1242	—	—	512 145,08	2 252 079,63	Метод спутниковых геодезических измерений (определений)	Mt = 0,10	—
1245	—	—	512 143,53	2 252 084,33			
1246	—	—	512 141,13	2 252 091,69			
н1247У	—	—	512 104,14	2 252 070,21			
н1243У	—	—	512 107,87	2 252 058,40			
1242	—	—	512 145,08	2 252 079,63			

2. Сведения о частях границ уточняемого земельного участка с кадастровым номером 73:19:083501:984 :

Обозначение части границ		Горизонтальное проложение (S), м	Описание прохождения части границ	Сведения о согласовании местоположения границ (согласовано/спорное)
от т.	до т.			
1	2	3	4	5
1242	1245	4,95	—	согласовано
1245	1246	7,74		
1246	н1247У	42,77		
н1247У	н1243У	12,39		
н1243У	1242	42,84		

3. Сведения о характеристиках уточняемого земельного участка с кадастровым номером 73:19:083501:984 :

№ п/п	Наименование характеристики земельного участка	Значение характеристики
1	2	3

1	2	3
1.	Адрес земельного участка	—
1.1.	Сведения о местоположении земельного участка (при отсутствии адреса) в структурированном в соответствии с федеральной информационной адресной системой виде	
1.2.	Дополнительные сведения о местоположении земельного участка	Местоположение установлено относительно ориентира, расположенного в границах участка. Почтовый адрес ориентира: обл Ульяновская р-н Ульяновский Садоводческое товарищество "Радуга" подлесная участок 320.
2.	Площадь земельного участка \pm величина погрешности определения (вычисления) площади ($P \pm \Delta P$), м ²	525 \pm 8,00
3.	Формула, примененная для вычисления предельной погрешности определения площади земельного участка, с подставленными значениями и итоговые (вычисленные) значения	$3,5 * 0,10 * \sqrt{(525,00)} = 8$
4.	Площадь земельного участка согласно сведениям Единого государственного реестра недвижимости (Ркад), м ²	528,00
5.	Оценка расхождения P и Ркад ($P - P_{кад}$), м ²	3
6.	Предельный минимальный и максимальный размеры земельного участка (Рмин и Рмакс), м ²	— —
7.	Вид (виды) разрешенного использования	Для садоводства
7.1.	Дополнительные сведения об использовании земельного участка	—
8.	Кадастровый или иной государственный учетный номер (инвентарный) здания, сооружения, объекта незавершенного строительства, расположенного на земельном участке	—
9.	Сведения о земельных участках (землях общего пользования, территории общего пользования), посредством которых обеспечивается доступ	—
10.	Иные сведения	—
4. Пояснения к сведениям об уточняемом земельном участке с кадастровым номером		73:19:083501:984 :
1.		—

1. Сведения о характерных точках границ уточняемого земельного участка с кадастровым номером 73:19:083501:985 :
 Система координат МСК-73, зона 2 Зона № 2

Обозначение характерных точек границ	Координаты, м				Метод определения координат	Формулы, примененные для расчета средней квадратической погрешности определения координат характерных точек границ (Mt), с подставленными в такие формулы значениями и итоговые (вычисленные) значения Mt, м	Описание закрепления точки
	содержатся в Едином государственном реестре недвижимости		определены в результате выполнения комплексных кадастровых работ				
	X	Y	X	Y			
1	2	3	4	5	6	7	8
1246	—	—	512 141,13	2 252 091,69	Метод спутниковых геодезических измерений (определений)	Mt = 0,10	—
1248	—	—	512 137,07	2 252 102,57		0,10	
1249	—	—	512 105,12	2 252 085,21		0,01	
1250	—	—	512 100,96	2 252 083,36			
н1247У	—	—	512 104,14	2 252 070,21			
1246	—	—	512 141,13	2 252 091,69		Mt = 0,10	

2. Сведения о частях границ уточняемого земельного участка с кадастровым номером 73:19:083501:985 :

Обозначение части границ		Горизонтальное проложение (S), м	Описание прохождения части границ	Сведения о согласовании местоположения границ (согласовано/спорное)
от т.	до т.			
1	2	3	4	5
1246	1248	11,61	—	согласовано
1248	1249	36,36		
1249	1250	4,55		
1250	н1247У	13,53		
н1247У	1246	42,77		

3. Сведения о характеристиках уточняемого земельного участка с кадастровым номером 73:19:083501:985 :

№ п/п	Наименование характеристики земельного участка	Значение характеристики
1	2	3

1	2	3
1.	Адрес земельного участка	—
1.1.	Сведения о местоположении земельного участка (при отсутствии адреса) в структурированном в соответствии с федеральной информационной адресной системой виде	
1.2.	Дополнительные сведения о местоположении земельного участка	обл Ульяновская р-н Ульяновский Садоводческое товарищество "Радуга" подлесная участок 321
2.	Площадь земельного участка ± величина погрешности определения (вычисления) площади ($P \pm \Delta P$), м ²	506 ± 8,00
3.	Формула, примененная для вычисления предельной погрешности определения площади земельного участка, с подставленными значениями и итоговые (вычисленные) значения	$3,5 * 0,10 * \sqrt{(506,00)} = 8$
4.	Площадь земельного участка согласно сведениям Единого государственного реестра недвижимости (Ркад), м ²	479,00
5.	Оценка расхождения Р и Ркад ($P - P_{кад}$), м ²	27
6.	Предельный минимальный и максимальный размеры земельного участка (Рмин и Рмакс), м ²	— —
7.	Вид (виды) разрешенного использования	Для садоводства
7.1.	Дополнительные сведения об использовании земельного участка	—
8.	Кадастровый или иной государственный учетный номер (инвентарный) здания, сооружения, объекта незавершенного строительства, расположенного на земельном участке	—
9.	Сведения о земельных участках (землях общего пользования, территории общего пользования), посредством которых обеспечивается доступ	—
10.	Иные сведения	—
4. Пояснения к сведениям об уточняемом земельном участке с кадастровым номером		73:19:083501:985 :
1.	—	—

1. Сведения о характерных точках границ уточняемого земельного участка с кадастровым номером 73:19:083501:987 :
 Система координат МСК-73, зона 2 Зона № 2

Обозначение характерных точек границ	Координаты, м				Метод определения координат	Формулы, примененные для расчета средней квадратической погрешности определения координат характерных точек границ (Mt), с подставленными в такие формулы значениями и итоговые (вычисленные) значения Mt, м	Описание закрепления точки
	содержатся в Едином государственном реестре недвижимости		определены в результате выполнения комплексных кадастровых работ				
	X	Y	X	Y			
1	2	3	4	5	6	7	8
1251	—	—	512 098,12	2 252 094,02	Метод спутниковых геодезических измерений (определений)	0,01	—
1252	—	—	512 132,84	2 252 113,47		0,10	
1253	—	—	512 129,15	2 252 123,26		Mt = 0,10	
н1254У	—	—	512 095,15	2 252 105,18			
1255	—	—	512 096,69	2 252 100,13		0,10	
1251	—	—	512 098,12	2 252 094,02		0,01	

2. Сведения о частях границ уточняемого земельного участка с кадастровым номером 73:19:083501:987 :

Обозначение части границ		Горизонтальное проложение (S), м	Описание прохождения части границ	Сведения о согласовании местоположения границ (согласовано/спорное)
от т.	до т.			
1	2	3	4	5
1251	1252	39,80	—	согласовано
1252	1253	10,46		
1253	н1254У	38,51		
н1254У	1255	5,28		
1255	1251	6,28		

3. Сведения о характеристиках уточняемого земельного участка с кадастровым номером 73:19:083501:987 :

№ п/п	Наименование характеристики земельного участка	Значение характеристики
1	2	3

1	2	3
1.	Адрес земельного участка	—
1.1.	Сведения о местоположении земельного участка (при отсутствии адреса) в структурированном в соответствии с федеральной информационной адресной системой виде	
1.2.	Дополнительные сведения о местоположении земельного участка	обл Ульяновская р-н Ульяновский Садоводческое товарищество "Радуга" подлесная участок 323
2.	Площадь земельного участка ± величина погрешности определения (вычисления) площади ($P \pm \Delta P$), м ²	421 ± 7,00
3.	Формула, примененная для вычисления предельной погрешности определения площади земельного участка, с подставленными значениями и итоговые (вычисленные) значения	$3,5 * 0,10 * \sqrt{(421,00)} = 7$
4.	Площадь земельного участка согласно сведениям Единого государственного реестра недвижимости (Ркад), м ²	432,00
5.	Оценка расхождения Р и Ркад ($P - P_{кад}$), м ²	11
6.	Предельный минимальный и максимальный размеры земельного участка (Рмин и Рмакс), м ²	— —
7.	Вид (виды) разрешенного использования	Для садоводства
7.1.	Дополнительные сведения об использовании земельного участка	—
8.	Кадастровый или иной государственный учетный номер (инвентарный) здания, сооружения, объекта незавершенного строительства, расположенного на земельном участке	73:19:083501:1433
9.	Сведения о земельных участках (землях общего пользования, территории общего пользования), посредством которых обеспечивается доступ	—
10.	Иные сведения	—
4. Пояснения к сведениям об уточняемом земельном участке с кадастровым номером		73:19:083501:987 :
1.		—

1. Сведения о характерных точках границ уточняемого земельного участка с кадастровым номером 73:19:083501:988 :
 Система координат МСК-73, зона 2 Зона № 2

Обозначение характерных точек границ	Координаты, м				Метод определения координат	Формулы, примененные для расчета средней квадратической погрешности определения координат характерных точек границ (Mt), с подставленными в такие формулы значениями и итоговые (вычисленные) значения Mt, м	Описание закрепления точки
	содержатся в Едином государственном реестре недвижимости		определены в результате выполнения комплексных кадастровых работ				
	X	Y	X	Y			
1	2	3	4	5	6	7	8
1256	—	—	512 124,54	2 252 135,83	Метод спутниковых геодезических измерений (определений)	Mt = 0,10	—
1261	—	—	512 120,50	2 252 147,04		0,10	
1262	—	—	512 088,96	2 252 128,82		Mt = 0,10	
1263	—	—	512 088,90	2 252 128,75			
1264	—	—	512 091,51	2 252 117,08		0,10	
н1260У	—	—	512 091,74	2 252 116,32		Mt = 0,10	
н1259У	—	—	512 092,57	2 252 116,81			
н1258У	—	—	512 097,48	2 252 119,56			
н1257У	—	—	512 097,24	2 252 119,94			
1256	—	—	512 124,54	2 252 135,83			

2. Сведения о частях границ уточняемого земельного участка с кадастровым номером 73:19:083501:988 :

Обозначение части границ		Горизонтальное проложение (S), м	Описание прохождения части границ	Сведения о согласовании местоположения границ (согласовано/спорное)
от т.	до т.			
1	2	3	4	5

1	2	3	4	5
1256	1261	11,92	—	согласовано
1261	1262	36,42		
1262	1263	0,09		
1263	1264	11,96		
1264	н1260У	0,79		
н1260У	н1259У	0,96		
н1259У	н1258У	5,63		
н1258У	н1257У	0,45		
н1257У	1256	31,59		

3. Сведения о характеристиках уточняемого земельного участка с кадастровым номером 73:19:083501:988 :

№ п/п	Наименование характеристики земельного участка	Значение характеристики
1	2	3
1.	Адрес земельного участка	—
1.1.	Сведения о местоположении земельного участка (при отсутствии адреса) в структурированном в соответствии с федеральной информационной адресной системой виде	
1.2.	Дополнительные сведения о местоположении земельного участка	Ульяновская область, г. Ульяновск, садоводческое товарищество "Радуга" подлесная, участок 325
2.	Площадь земельного участка ± величина погрешности определения (вычисления) площади ($P \pm \Delta P$), м ²	442 ± 7,00
3.	Формула, примененная для вычисления предельной погрешности определения площади земельного участка, с подставленными значениями и итоговые (вычисленные) значения	$3,5 * 0,10 * \sqrt{(442,00)} = 7$
4.	Площадь земельного участка согласно сведениям Единого государственного реестра недвижимости (Ркад), м ²	455,00
5.	Оценка расхождения Р и Ркад ($P - P_{кад}$), м ²	13
6.	Предельный минимальный и максимальный размеры земельного участка (Рмин и Рмакс), м ²	— —
7.	Вид (виды) разрешенного использования	Для садоводства
7.1.	Дополнительные сведения об использовании земельного участка	—
8.	Кадастровый или иной государственный учетный номер (инвентарный) здания, сооружения, объекта незавершенного строительства, расположенного на земельном участке	73:19:083501:1354; 73:19:083501:1355

1	2	3
9.	Сведения о земельных участках (землях общего пользования, территории общего пользования), посредством которых обеспечивается доступ	—
10.	Иные сведения	—

4. Пояснения к сведениям об уточняемом земельном участке с кадастровым номером 73:19:083501:988 :

1.	—
----	---

1. Сведения о характерных точках границ уточняемого земельного участка с кадастровым номером 73:19:083501:991 :
Система координат МСК-73, зона 2 Зона № 2

Обозначение характерных точек границ	Координаты, м				Метод определения координат	Формулы, примененные для расчета средней квадратической погрешности определения координат характерных точек границ (Mt), с подставленными в такие формулы значениями и итоговые (вычисленные) значения Mt, м	Описание закрепления точки
	содержатся в Едином государственном реестре недвижимости		определены в результате выполнения комплексных кадастровых работ				
	X	Y	X	Y			
1	2	3	4	5	6	7	8
1265	—	—	512 079,14	2 252 163,13	Метод спутниковых геодезических измерений (определений)	0,02	—
1266	—	—	512 108,42	2 252 179,32		0,10	
1267	—	—	512 107,47	2 252 181,76		Mt = 0,10	
1268	—	—	512 105,42	2 252 186,01			
1269	—	—	512 103,47	2 252 190,75			
1270	—	—	512 102,43	2 252 192,33			
н1271У	—	—	512 074,60	2 252 177,92			
н1272У	—	—	512 075,34	2 252 175,53			

1	2	3	4	5	6	7	8
н1273У	—	—	512 078,96	2 252 163,73	Метод спутниковых геодезических измерений (определений)	Mt = 0,10	—
1265	—	—	512 079,14	2 252 163,13		0,02	

2. Сведения о частях границ уточняемого земельного участка с кадастровым номером 73:19:083501:991 :

Обозначение части границ		Горизонтальное проложение (S), м	Описание прохождения части границ	Сведения о согласовании местоположения границ (согласовано/спорное)
от т.	до т.			
1	2	3	4	5
1265	1266	33,46	—	согласовано
1266	1267	2,62		
1267	1268	4,72		
1268	1269	5,13		
1269	1270	1,89		
1270	н1271У	31,34		
н1271У	н1272У	2,50		
н1272У	н1273У	12,34		
н1273У	1265	0,63		

3. Сведения о характеристиках уточняемого земельного участка с кадастровым номером 73:19:083501:991 :

№ п/п	Наименование характеристики земельного участка	Значение характеристики
1	2	3
1.	Адрес земельного участка	—
1.1.	Сведения о местоположении земельного участка (при отсутствии адреса) в структурированном в соответствии с федеральной информационной адресной системой виде	
1.2.	Дополнительные сведения о местоположении земельного участка	Местоположение установлено относительно ориентира, расположенного в границах участка. Почтовый адрес ориентира: обл. Ульяновская, р-н Ульяновский, Садоводческое товарищество "Радуга" подлесная, участок 329.
2.	Площадь земельного участка ± величина погрешности определения (вычисления) площади ($P \pm \Delta P$), м ²	479 ± 8,00
3.	Формула, примененная для вычисления предельной погрешности определения площади земельного участка, с подставленными значениями и итоговые (вычисленные) значения	$3,5 * 0,10 * \sqrt{(479,00)} = 8$

1	2	3
4.	Площадь земельного участка согласно сведениям Единого государственного реестра недвижимости (Ркад), м ²	448,00
5.	Оценка расхождения Р и Ркад (Р - Ркад), м ²	31
6.	Предельный минимальный и максимальный размеры земельного участка (Рмин и Рмакс), м ²	— —
7.	Вид (виды) разрешенного использования	Для садоводства
7.1.	Дополнительные сведения об использовании земельного участка	—
8.	Кадастровый или иной государственный учетный номер (инвентарный) здания, сооружения, объекта незавершенного строительства, расположенного на земельном участке	—
9.	Сведения о земельных участках (землях общего пользования, территории общего пользования), посредством которых обеспечивается доступ	—
10.	Иные сведения	—

4. Пояснения к сведениям об уточняемом земельном участке с кадастровым номером 73:19:083501:991 :

1.	—
----	---

1. Сведения о характерных точках границ уточняемого земельного участка с кадастровым номером 73:19:083501:992 :
Система координат МСК-73, зона 2 Зона № 2

Обозначение характерных точек границ	Координаты, м				Метод определения координат	Формулы, примененные для расчета средней квадратической погрешности определения координат характерных точек границ (Mt), с подставленными в такие формулы значениями и итоговые (вычисленные) значения Mt, м	Описание закрепления точки
	содержатся в Едином государственном реестре недвижимости		определены в результате выполнения комплексных кадастровых работ				
	X	Y	X	Y			
1	2	3	4	5	6	7	8
1285	—	—	512 111,61	2 252 182,25	Метод спутниковых геодезических измерений (определений)	0,10	—
1286	—	—	512 117,18	2 252 185,43			
1287	—	—	512 121,63	2 252 188,18			

1	2	3	4	5	6	7	8
1288	—	—	512 140,25	2 252 199,01	Метод спутниковых геодезических измерений (определений)	0,10	—
1289	—	—	512 137,68	2 252 205,74			
1290	—	—	512 137,06	2 252 207,85			
н1291У	—	—	512 135,64	2 252 210,29			
н1292У	—	—	512 107,20	2 252 193,23			
1293	—	—	512 108,56	2 252 190,19			
1294	—	—	512 109,94	2 252 186,02			
1285	—	—	512 111,61	2 252 182,25		0,10	

2. Сведения о частях границ уточняемого земельного участка с кадастровым номером 73:19:083501:992 :

Обозначение части границ		Горизонтальное проложение (S), м	Описание прохождения части границ	Сведения о согласовании местоположения границ (согласовано/спорное)
от т.	до т.			
1	2	3	4	5
1285	1286	6,41	—	согласовано
1286	1287	5,23		
1287	1288	21,54		
1288	1289	7,20		
1289	1290	2,20		
1290	н1291У	2,82		
н1291У	н1292У	33,16		
н1292У	1293	3,33		
1293	1294	4,39		
1294	1285	4,12		

3. Сведения о характеристиках уточняемого земельного участка с кадастровым номером 73:19:083501:992 :

№ п/п	Наименование характеристики земельного участка	Значение характеристики
1	2	3
1		

1	2	3
1.	Адрес земельного участка	—
1.1.	Сведения о местоположении земельного участка (при отсутствии адреса) в структурированном в соответствии с федеральной информационной адресной системой виде	
1.2.	Дополнительные сведения о местоположении земельного участка	Местоположение установлено относительно ориентира, расположенного в границах участка. Почтовый адрес ориентира: Ульяновская область, г. Ульяновск, садоводческое товарищество "Радуга" подлесная, участок 330.
2.	Площадь земельного участка \pm величина погрешности определения (вычисления) площади ($P \pm \Delta P$), м ²	395 \pm 7,00
3.	Формула, примененная для вычисления предельной погрешности определения площади земельного участка, с подставленными значениями и итоговые (вычисленные) значения	$3,5 * 0,10 * \sqrt{(395,00)} = 7$
4.	Площадь земельного участка согласно сведениям Единого государственного реестра недвижимости (Ркад), м ²	360,00
5.	Оценка расхождения P и Ркад (P - Ркад), м ²	35
6.	Предельный минимальный и максимальный размеры земельного участка (Рмин и Рмакс), м ²	— —
7.	Вид (виды) разрешенного использования	Для садоводства
7.1.	Дополнительные сведения об использовании земельного участка	—
8.	Кадастровый или иной государственный учетный номер (инвентарный) здания, сооружения, объекта незавершенного строительства, расположенного на земельном участке	—
9.	Сведения о земельных участках (землях общего пользования, территории общего пользования), посредством которых обеспечивается доступ	—
10.	Иные сведения	—
4. Пояснения к сведениям об уточняемом земельном участке с кадастровым номером		73:19:083501:992 :
1.		—

1. Сведения о характерных точках границ уточняемого земельного участка с кадастровым номером 73:19:083501:997 :
 Система координат МСК-73, зона 2 Зона № 2

Обозначение характерных точек границ	Координаты, м				Метод определения координат	Формулы, примененные для расчета средней квадратической погрешности определения координат характерных точек границ (Mt), с подставленными в такие формулы значениями и итоговые (вычисленные) значения Mt, м	Описание закрепления точки
	содержатся в Едином государственном реестре недвижимости		определены в результате выполнения комплексных кадастровых работ				
	X	Y	X	Y			
1	2	3	4	5	6	7	8
1295	—	—	512 160,78	2 252 141,91	Метод спутниковых геодезических измерений (определений)	0,10	—
1296	—	—	512 156,27	2 252 153,96			
1297	—	—	512 128,63	2 252 138,18			
1298	—	—	512 132,57	2 252 127,40		Mt = 0,10	
1295	—	—	512 160,78	2 252 141,91		0,10	

2. Сведения о частях границ уточняемого земельного участка с кадастровым номером 73:19:083501:997 :

Обозначение части границ		Горизонтальное проложение (S), м	Описание прохождения части границ	Сведения о согласовании местоположения границ (согласовано/спорное)
от т.	до т.			
1	2	3	4	5
1295	1296	12,87	—	согласовано
1296	1297	31,83		
1297	1298	11,48		
1298	1295	31,72		

3. Сведения о характеристиках уточняемого земельного участка с кадастровым номером 73:19:083501:997 :

№ п/п	Наименование характеристики земельного участка	Значение характеристики
1	2	3

1	2	3
1.	Адрес земельного участка	—
1.1.	Сведения о местоположении земельного участка (при отсутствии адреса) в структурированном в соответствии с федеральной информационной адресной системой виде	
1.2.	Дополнительные сведения о местоположении земельного участка	Ульяновская область, г. Ульяновск, садоводческое товарищество "Радуга" подлесная, участок 335
2.	Площадь земельного участка ± величина погрешности определения (вычисления) площади ($P \pm \Delta P$), м ²	383 ± 7,00
3.	Формула, примененная для вычисления предельной погрешности определения площади земельного участка, с подставленными значениями и итоговые (вычисленные) значения	$3,5 * 0,10 * \sqrt{(383,00)} = 7$
4.	Площадь земельного участка согласно сведениям Единого государственного реестра недвижимости (Ркад), м ²	385,00
5.	Оценка расхождения Р и Ркад ($P - P_{кад}$), м ²	2
6.	Предельный минимальный и максимальный размеры земельного участка (Рмин и Рмакс), м ²	— —
7.	Вид (виды) разрешенного использования	Для садоводства
7.1.	Дополнительные сведения об использовании земельного участка	—
8.	Кадастровый или иной государственный учетный номер (инвентарный) здания, сооружения, объекта незавершенного строительства, расположенного на земельном участке	—
9.	Сведения о земельных участках (землях общего пользования, территории общего пользования), посредством которых обеспечивается доступ	—
10.	Иные сведения	—
4. Пояснения к сведениям об уточняемом земельном участке с кадастровым номером		73:19:083501:997 :
1.	—	—

1. Сведения о характерных точках границ уточняемого земельного участка с кадастровым номером 73:19:083501:998 :
 Система координат МСК-73, зона 2 Зона № 2

Обозначение характерных точек границ	Координаты, м				Метод определения координат	Формулы, примененные для расчета средней квадратической погрешности определения координат характерных точек границ (Mt), с подставленными в такие формулы значениями и итоговые (вычисленные) значения Mt, м	Описание закрепления точки
	содержатся в Едином государственном реестре недвижимости		определены в результате выполнения комплексных кадастровых работ				
	X	Y	X	Y			
1	2	3	4	5	6	7	8
1295	—	—	512 160,78	2 252 141,91	Метод спутниковых геодезических измерений (определений)	0,10	—
1298	—	—	512 132,57	2 252 127,40		Mt = 0,10	
1299	—	—	512 134,91	2 252 120,60			
1300	—	—	512 136,53	2 252 116,40			
н1301У	—	—	512 164,82	2 252 131,48			
1295	—	—	512 160,78	2 252 141,91		0,10	

2. Сведения о частях границ уточняемого земельного участка с кадастровым номером 73:19:083501:998 :

Обозначение части границ		Горизонтальное проложение (S), м	Описание прохождения части границ	Сведения о согласовании местоположения границ (согласовано/спорное)
от т.	до т.			
1	2	3	4	5
1295	1298	31,72	—	согласовано
1298	1299	7,19		
1299	1300	4,50		
1300	н1301У	32,06		
н1301У	1295	11,19		

3. Сведения о характеристиках уточняемого земельного участка с кадастровым номером 73:19:083501:998 :

№ п/п	Наименование характеристики земельного участка	Значение характеристики
1	2	3
1		

1	2	3
1.	Адрес земельного участка	—
1.1.	Сведения о местоположении земельного участка (при отсутствии адреса) в структурированном в соответствии с федеральной информационной адресной системой виде	
1.2.	Дополнительные сведения о местоположении земельного участка	Местоположение установлено относительно ориентира, расположенного в границах участка. Почтовый адрес ориентира: обл Ульяновская р-н Ульяновский Садоводческое товарищество "Радуга" подлесная участок 336.
2.	Площадь земельного участка \pm величина погрешности определения (вычисления) площади ($P \pm \Delta P$), м ²	362 \pm 7,00
3.	Формула, примененная для вычисления предельной погрешности определения площади земельного участка, с подставленными значениями и итоговые (вычисленные) значения	$3,5 * 0,10 * \sqrt{(362,00)} = 7$
4.	Площадь земельного участка согласно сведениям Единого государственного реестра недвижимости (Ркад), м ²	385,00
5.	Оценка расхождения P и Ркад ($P - P_{кад}$), м ²	23
6.	Предельный минимальный и максимальный размеры земельного участка (Рмин и Рмакс), м ²	— —
7.	Вид (виды) разрешенного использования	Для садоводства
7.1.	Дополнительные сведения об использовании земельного участка	—
8.	Кадастровый или иной государственный учетный номер (инвентарный) здания, сооружения, объекта незавершенного строительства, расположенного на земельном участке	—
9.	Сведения о земельных участках (землях общего пользования, территории общего пользования), посредством которых обеспечивается доступ	—
10.	Иные сведения	—
4. Пояснения к сведениям об уточняемом земельном участке с кадастровым номером		73:19:083501:998 :
1.		—

1. Сведения о характерных точках границ уточняемого земельного участка с кадастровым номером 73:19:083501:999 :
 Система координат МСК-73, зона 2 Зона № 2

Обозначение характерных точек границ	Координаты, м				Метод определения координат	Формулы, примененные для расчета средней квадратической погрешности определения координат характерных точек границ (Mt), с подставленными в такие формулы значениями и итоговые (вычисленные) значения Mt, м	Описание закрепления точки
	содержатся в Едином государственном реестре недвижимости		определены в результате выполнения комплексных кадастровых работ				
	X	Y	X	Y			
1	2	3	4	5	6	7	8
н1301У	—	—	512 164,82	2 252 131,48	Метод спутниковых геодезических измерений (определений)	Mt = 0,10	—
1300	—	—	512 136,53	2 252 116,40		0,03	
1302	—	—	512 140,48	2 252 104,93		0,10	
1303	—	—	512 167,74	2 252 120,72		Mt = 0,10	
1304	—	—	512 168,41	2 252 122,23			
н1301У	—	—	512 164,82	2 252 131,48			

2. Сведения о частях границ уточняемого земельного участка с кадастровым номером 73:19:083501:999 :

Обозначение части границ		Горизонтальное проложение (S), м	Описание прохождения части границ	Сведения о согласовании местоположения границ (согласовано/спорное)
от т.	до т.			
1	2	3	4	5
н1301У	1300	32,06	—	согласовано
1300	1302	12,13		
1302	1303	31,50		
1303	1304	1,65		
1304	н1301У	9,92		

3. Сведения о характеристиках уточняемого земельного участка с кадастровым номером 73:19:083501:999 :

№ п/п	Наименование характеристики земельного участка	Значение характеристики
1	2	3

1	2	3
1.	Адрес земельного участка	—
1.1.	Сведения о местоположении земельного участка (при отсутствии адреса) в структурированном в соответствии с федеральной информационной адресной системой виде	
1.2.	Дополнительные сведения о местоположении земельного участка	Местоположение установлено относительно ориентира, расположенного в границах участка. Почтовый адрес ориентира: Ульяновская область, р-н Ульяновский, снт "Радуга" подлесная, уч. 337.
2.	Площадь земельного участка \pm величина погрешности определения (вычисления) площади ($P \pm \Delta P$), м ²	368 \pm 7,00
3.	Формула, примененная для вычисления предельной погрешности определения площади земельного участка, с подставленными значениями и итоговые (вычисленные) значения	$3,5 * 0,10 * \sqrt{(368,00)} = 7$
4.	Площадь земельного участка согласно сведениям Единого государственного реестра недвижимости (Ркад), м ²	383,00
5.	Оценка расхождения P и Ркад (P - Ркад), м ²	15
6.	Предельный минимальный и максимальный размеры земельного участка (Рмин и Рмакс), м ²	— —
7.	Вид (виды) разрешенного использования	Для садоводства
7.1.	Дополнительные сведения об использовании земельного участка	—
8.	Кадастровый или иной государственный учетный номер (инвентарный) здания, сооружения, объекта незавершенного строительства, расположенного на земельном участке	—
9.	Сведения о земельных участках (землях общего пользования, территории общего пользования), посредством которых обеспечивается доступ	—
10.	Иные сведения	—
4. Пояснения к сведениям об уточняемом земельном участке с кадастровым номером		73:19:083501:999 :
1.		—

1. Сведения о характерных точках границ уточняемого земельного участка с кадастровым номером 73:19:083501:1004 :
 Система координат МСК-73, зона 2 Зона № 2

Обозначение характерных точек границ	Координаты, м				Метод определения координат	Формулы, примененные для расчета средней квадратической погрешности определения координат характерных точек границ (Mt), с подставленными в такие формулы значениями и итоговые (вычисленные) значения Mt, м	Описание закрепления точки
	содержатся в Едином государственном реестре недвижимости		определены в результате выполнения комплексных кадастровых работ				
	X	Y	X	Y			
1	2	3	4	5	6	7	8
1314	—	—	512 198,18	2 252 037,66	Метод спутниковых геодезических измерений (определений)	0,10	—
1309	—	—	512 196,36	2 252 042,30			
1313	—	—	512 169,21	2 252 026,33		Mt = 0,10	
1315	—	—	512 173,47	2 252 015,37			
н1316У	—	—	512 200,31	2 252 031,20		0,10	
1314	—	—	512 198,18	2 252 037,66			

2. Сведения о частях границ уточняемого земельного участка с кадастровым номером 73:19:083501:1004 :

Обозначение части границ		Горизонтальное проложение (S), м	Описание прохождения части границ	Сведения о согласовании местоположения границ (согласовано/спорное)
от т.	до т.			
1	2	3	4	5
1314	1309	4,98	—	согласовано
1309	1313	31,50		
1313	1315	11,76		
1315	н1316У	31,16		
н1316У	1314	6,80		

3. Сведения о характеристиках уточняемого земельного участка с кадастровым номером 73:19:083501:1004 :

№ п/п	Наименование характеристики земельного участка	Значение характеристики
1	2	3

1	2	3
1.	Адрес земельного участка	—
1.1.	Сведения о местоположении земельного участка (при отсутствии адреса) в структурированном в соответствии с федеральной информационной адресной системой виде	
1.2.	Дополнительные сведения о местоположении земельного участка	Местоположение установлено относительно ориентира, расположенного в границах участка. Почтовый адрес ориентира: Ульяновская обл, р-н Ульяновский, с/т "Радуга" подлесная, участок 345.
2.	Площадь земельного участка \pm величина погрешности определения (вычисления) площади ($P \pm \Delta P$), м ²	364 \pm 7,00
3.	Формула, примененная для вычисления предельной погрешности определения площади земельного участка, с подставленными значениями и итоговые (вычисленные) значения	$3,5 * 0,10 * \sqrt{(364,00)} = 7$
4.	Площадь земельного участка согласно сведениям Единого государственного реестра недвижимости (Ркад), м ²	410,00
5.	Оценка расхождения P и Ркад (P - Ркад), м ²	46
6.	Предельный минимальный и максимальный размеры земельного участка (Рмин и Рмакс), м ²	— —
7.	Вид (виды) разрешенного использования	Для садоводства
7.1.	Дополнительные сведения об использовании земельного участка	—
8.	Кадастровый или иной государственный учетный номер (инвентарный) здания, сооружения, объекта незавершенного строительства, расположенного на земельном участке	—
9.	Сведения о земельных участках (землях общего пользования, территории общего пользования), посредством которых обеспечивается доступ	—
10.	Иные сведения	—
4. Пояснения к сведениям об уточняемом земельном участке с кадастровым номером		73:19:083501:1004 :
1.		—

1. Сведения о характерных точках границ уточняемого земельного участка с кадастровым номером 73:19:083501:1007 :
 Система координат МСК-73, зона 2 Зона № 2

Обозначение характерных точек границ	Координаты, м				Метод определения координат	Формулы, примененные для расчета средней квадратической погрешности определения координат характерных точек границ (Mt), с подставленными в такие формулы значениями и итоговые (вычисленные) значения Mt, м	Описание закрепления точки
	содержатся в Едином государственном реестре недвижимости		определены в результате выполнения комплексных кадастровых работ				
	X	Y	X	Y			
1	2	3	4	5	6	7	8
1348	—	—	512 151,20	2 252 179,41	Метод спутниковых геодезических измерений (определений)	Mt = 0,10	—
н1347У	—	—	512 160,58	2 252 184,94			
н1346У	—	—	512 168,42	2 252 190,35			
1352	—	—	512 168,45	2 252 190,87		0,10	
1353	—	—	512 162,43	2 252 207,60			
1354	—	—	512 144,98	2 252 196,22			
1355	—	—	512 148,06	2 252 186,64		Mt = 0,10	
1348	—	—	512 151,20	2 252 179,41			

2. Сведения о частях границ уточняемого земельного участка с кадастровым номером 73:19:083501:1007 :

Обозначение части границ		Горизонтальное проложение (S), м	Описание прохождения части границ	Сведения о согласовании местоположения границ (согласовано/спорное)
от т.	до т.			
1	2	3	4	5
1348	н1347У	10,89	—	согласовано
н1347У	н1346У	9,53		
н1346У	1352	0,52		
1352	1353	17,78		

1	2	3	4	5
1353	1354	20,83	—	согласовано
1354	1355	10,06		
1355	1348	7,88		

3. Сведения о характеристиках уточняемого земельного участка с кадастровым номером 73:19:083501:1007 :

№ п/п	Наименование характеристики земельного участка	Значение характеристики
1	2	3
1.	Адрес земельного участка	—
1.1.	Сведения о местоположении земельного участка (при отсутствии адреса) в структурированном в соответствии с федеральной информационной адресной системой виде	
1.2.	Дополнительные сведения о местоположении земельного участка	Местоположение установлено относительно ориентира, расположенного в границах участка. Почтовый адрес ориентира: обл Ульяновская р-н Ульяновский Садоводческое товарищество "Радуга" подлесная участок 350.
2.	Площадь земельного участка ± величина погрешности определения (вычисления) площади ($P \pm \Delta P$), м ²	373 ± 7,00
3.	Формула, примененная для вычисления предельной погрешности определения площади земельного участка, с подставленными значениями и итоговые (вычисленные) значения	$3,5 * 0,10 * \sqrt{(373,00)} = 7$
4.	Площадь земельного участка согласно сведениям Единого государственного реестра недвижимости (Ркад), м ²	362,00
5.	Оценка расхождения Р и Ркад ($P - P_{кад}$), м ²	11
6.	Предельный минимальный и максимальный размеры земельного участка (Рмин и Рмакс), м ²	— —
7.	Вид (виды) разрешенного использования	Для садоводства
7.1.	Дополнительные сведения об использовании земельного участка	—
8.	Кадастровый или иной государственный учетный номер (инвентарный) здания, сооружения, объекта незавершенного строительства, расположенного на земельном участке	—
9.	Сведения о земельных участках (землях общего пользования, территории общего пользования), посредством которых обеспечивается доступ	—
10.	Иные сведения	—

4. Пояснения к сведениям об уточняемом земельном участке с кадастровым номером 73:19:083501:1007 :

1.	—
----	---

1. Сведения о характерных точках границ уточняемого земельного участка с кадастровым номером 73:19:083501:1008 :
 Система координат МСК-73, зона 2 Зона № 2

Обозначение характерных точек границ	Координаты, м				Метод определения координат	Формулы, примененные для расчета средней квадратической погрешности определения координат характерных точек границ (Mt), с подставленными в такие формулы значениями и итоговые (вычисленные) значения Mt, м	Описание закрепления точки
	содержатся в Едином государственном реестре недвижимости		определены в результате выполнения комплексных кадастровых работ				
	X	Y	X	Y			
1	2	3	4	5	6	7	8
1345	—	—	512 174,38	2 252 174,96	Метод спутниковых геодезических измерений (определений)	0,10	—
н1346У	—	—	512 168,42	2 252 190,35		Mt = 0,10	
н1347У	—	—	512 160,58	2 252 184,94			
1348	—	—	512 151,20	2 252 179,41		0,10	
1349	—	—	512 153,24	2 252 173,68			
1350	—	—	512 154,19	2 252 170,71		0,10	
1351	—	—	512 156,41	2 252 164,09			
1345	—	—	512 174,38	2 252 174,96			

2. Сведения о частях границ уточняемого земельного участка с кадастровым номером 73:19:083501:1008 :

Обозначение части границ		Горизонтальное проложение (S), м	Описание прохождения части границ	Сведения о согласовании местоположения границ (согласовано/спорное)
от т.	до т.			
1	2	3	4	5
1345	н1346У	16,50	—	согласовано
н1346У	н1347У	9,53		
н1347У	1348	10,89		
1348	1349	6,08		

1	2	3	4	5
1349	1350	3,12	—	согласовано
1350	1351	6,98		
1351	1345	21,00		

3. Сведения о характеристиках уточняемого земельного участка с кадастровым номером 73:19:083501:1008 :

№ п/п	Наименование характеристики земельного участка	Значение характеристики
1	2	3
1.	Адрес земельного участка	—
1.1.	Сведения о местоположении земельного участка (при отсутствии адреса) в структурированном в соответствии с федеральной информационной адресной системой виде	
1.2.	Дополнительные сведения о местоположении земельного участка	Местоположение установлено относительно ориентира, расположенного в границах участка. Почтовый адрес ориентира: обл Ульяновская р-н Ульяновский Садоводческое товарищество "Радуга" подлесная участок 351.
2.	Площадь земельного участка ± величина погрешности определения (вычисления) площади ($P \pm \Delta P$), м ²	327 ± 6,00
3.	Формула, примененная для вычисления предельной погрешности определения площади земельного участка, с подставленными значениями и итоговые (вычисленные) значения	$3,5 * 0,10 * \sqrt{(327,00)} = 6$
4.	Площадь земельного участка согласно сведениям Единого государственного реестра недвижимости (Ркад), м ²	336,00
5.	Оценка расхождения Р и Ркад ($P - P_{кад}$), м ²	9
6.	Предельный минимальный и максимальный размеры земельного участка (Рмин и Рмакс), м ²	— —
7.	Вид (виды) разрешенного использования	Для садоводства
7.1.	Дополнительные сведения об использовании земельного участка	—
8.	Кадастровый или иной государственный учетный номер (инвентарный) здания, сооружения, объекта незавершенного строительства, расположенного на земельном участке	—
9.	Сведения о земельных участках (землях общего пользования, территории общего пользования), посредством которых обеспечивается доступ	—
10.	Иные сведения	—

4. Пояснения к сведениям об уточняемом земельном участке с кадастровым номером 73:19:083501:1008 :

1.	—
----	---

1. Сведения о характерных точках границ уточняемого земельного участка с кадастровым номером 73:19:083501:1009 :
 Система координат МСК-73, зона 2 Зона № 2

Обозначение характерных точек границ	Координаты, м				Метод определения координат	Формулы, примененные для расчета средней квадратической погрешности определения координат характерных точек границ (Mt), с подставленными в такие формулы значениями и итоговые (вычисленные) значения Mt, м	Описание закрепления точки
	содержатся в Едином государственном реестре недвижимости		определены в результате выполнения комплексных кадастровых работ				
	X	Y	X	Y			
1	2	3	4	5	6	7	8
1363	—	—	512 181,29	2 252 156,87	Метод спутниковых геодезических измерений (определений)	0,10	—
1364	—	—	512 200,29	2 252 166,80		Mt = 0,10	
1360	—	—	512 192,46	2 252 185,79		0,10	
1345	—	—	512 174,38	2 252 174,96			
1363	—	—	512 181,29	2 252 156,87			

2. Сведения о частях границ уточняемого земельного участка с кадастровым номером 73:19:083501:1009 :

Обозначение части границ		Горизонтальное проложение (S), м	Описание прохождения части границ	Сведения о согласовании местоположения границ (согласовано/спорное)
от т.	до т.			
1	2	3	4	5
1363	1364	21,44	—	согласовано
1364	1360	20,54		
1360	1345	21,08		
1345	1363	19,36		

3. Сведения о характеристиках уточняемого земельного участка с кадастровым номером 73:19:083501:1009 :

№ п/п	Наименование характеристики земельного участка	Значение характеристики
1	2	3
1	2	3

1	2	3
1.	Адрес земельного участка	—
1.1.	Сведения о местоположении земельного участка (при отсутствии адреса) в структурированном в соответствии с федеральной информационной адресной системой виде	
1.2.	Дополнительные сведения о местоположении земельного участка	Местоположение установлено относительно ориентира, расположенного в границах участка. Почтовый адрес ориентира: обл Ульяновская р-н Ульяновский Садоводческое товарищество "Радуга" подлесная участок 353.
2.	Площадь земельного участка \pm величина погрешности определения (вычисления) площади ($P \pm \Delta P$), м ²	420 \pm 7,00
3.	Формула, примененная для вычисления предельной погрешности определения площади земельного участка, с подставленными значениями и итоговые (вычисленные) значения	$3,5 * 0,10 * \sqrt{(420,00)} = 7$
4.	Площадь земельного участка согласно сведениям Единого государственного реестра недвижимости (Ркад), м ²	366,00
5.	Оценка расхождения P и Ркад ($P - P_{кад}$), м ²	54
6.	Предельный минимальный и максимальный размеры земельного участка (Рмин и Рмакс), м ²	— —
7.	Вид (виды) разрешенного использования	Для садоводства
7.1.	Дополнительные сведения об использовании земельного участка	—
8.	Кадастровый или иной государственный учетный номер (инвентарный) здания, сооружения, объекта незавершенного строительства, расположенного на земельном участке	—
9.	Сведения о земельных участках (землях общего пользования, территории общего пользования), посредством которых обеспечивается доступ	—
10.	Иные сведения	—
4. Пояснения к сведениям об уточняемом земельном участке с кадастровым номером		73:19:083501:1009 :
1.		—

1. Сведения о характерных точках границ уточняемого земельного участка с кадастровым номером 73:19:083501:1010 :
 Система координат МСК-73, зона 2 Зона № 2

Обозначение характерных точек границ	Координаты, м				Метод определения координат	Формулы, примененные для расчета средней квадратической погрешности определения координат характерных точек границ (Mt), с подставленными в такие формулы значениями и итоговые (вычисленные) значения Mt, м	Описание закрепления точки
	содержатся в Едином государственном реестре недвижимости		определены в результате выполнения комплексных кадастровых работ				
	X	Y	X	Y			
1	2	3	4	5	6	7	8
1345	—	—	512 174,38	2 252 174,96	Метод спутниковых геодезических измерений (определений)	0,10	—
1360	—	—	512 192,46	2 252 185,79		Mt = 0,10	
1361	—	—	512 186,09	2 252 201,54			
1362	—	—	512 186,03	2 252 201,71		0,10	
1352	—	—	512 168,45	2 252 190,87			
н1346У	—	—	512 168,42	2 252 190,35		Mt = 0,10	
1345	—	—	512 174,38	2 252 174,96		0,10	

2. Сведения о частях границ уточняемого земельного участка с кадастровым номером 73:19:083501:1010 :

Обозначение части границ		Горизонтальное проложение (S), м	Описание прохождения части границ	Сведения о согласовании местоположения границ (согласовано/спорное)
от т.	до т.			
1	2	3	4	5
1345	1360	21,08	—	согласовано
1360	1361	16,99		
1361	1362	0,18		
1362	1352	20,65		
1352	н1346У	0,52		
н1346У	1345	16,50		

3. Сведения о характеристиках уточняемого земельного участка с кадастровым номером 73:19:083501:1010 :

№ п/п	Наименование характеристики земельного участка	Значение характеристики
1	2	3
1.	Адрес земельного участка	—
1.1.	Сведения о местоположении земельного участка (при отсутствии адреса) в структурированном в соответствии с федеральной информационной адресной системой виде	
1.2.	Дополнительные сведения о местоположении земельного участка	Местоположение установлено относительно ориентира, расположенного в границах участка. Почтовый адрес ориентира: Ульяновская область, г. Ульяновск, садоводческое товарищество "Радуга" подлесная, участок 354.
2.	Площадь земельного участка ± величина погрешности определения (вычисления) площади ($P \pm \Delta P$), м ²	352 ± 7,00
3.	Формула, примененная для вычисления предельной погрешности определения площади земельного участка, с подставленными значениями и итоговые (вычисленные) значения	$3,5 * 0,10 * \sqrt{(352,00)} = 7$
4.	Площадь земельного участка согласно сведениям Единого государственного реестра недвижимости (Ркад), м ²	357,00
5.	Оценка расхождения Р и Ркад ($P - P_{кад}$), м ²	5
6.	Предельный минимальный и максимальный размеры земельного участка (Рмин и Рмакс), м ²	— —
7.	Вид (виды) разрешенного использования	Для садоводства
7.1.	Дополнительные сведения об использовании земельного участка	—
8.	Кадастровый или иной государственный учетный номер (инвентарный) здания, сооружения, объекта незавершенного строительства, расположенного на земельном участке	—
9.	Сведения о земельных участках (землях общего пользования, территории общего пользования), посредством которых обеспечивается доступ	—
10.	Иные сведения	—

4. Пояснения к сведениям об уточняемом земельном участке с кадастровым номером 73:19:083501:1010 :

1.	—
----	---

1. Сведения о характерных точках границ уточняемого земельного участка с кадастровым номером 73:19:083501:1012 :
 Система координат МСК-73, зона 2 Зона № 2

Обозначение характерных точек границ	Координаты, м				Метод определения координат	Формулы, примененные для расчета средней квадратической погрешности определения координат характерных точек границ (Mt), с подставленными в такие формулы значениями и итоговые (вычисленные) значения Mt, м	Описание закрепления точки
	содержатся в Едином государственном реестре недвижимости		определены в результате выполнения комплексных кадастровых работ				
	X	Y	X	Y			
1	2	3	4	5	6	7	8
1356	—	—	512 162,18	2 252 208,30	Метод спутниковых геодезических измерений (определений)	0,10	—
1357	—	—	512 180,22	2 252 216,81		Mt = 0,10	
1358	—	—	512 173,41	2 252 234,44		0,10	
1359	—	—	512 156,28	2 252 223,94			
1356	—	—	512 162,18	2 252 208,30			

2. Сведения о частях границ уточняемого земельного участка с кадастровым номером 73:19:083501:1012 :

Обозначение части границ		Горизонтальное проложение (S), м	Описание прохождения части границ	Сведения о согласовании местоположения границ (согласовано/спорное)
от т.	до т.			
1	2	3	4	5
1356	1357	19,95	—	согласовано
1357	1358	18,90		
1358	1359	20,09		
1359	1356	16,72		

3. Сведения о характеристиках уточняемого земельного участка с кадастровым номером 73:19:083501:1012 :

№ п/п	Наименование характеристики земельного участка	Значение характеристики
1	2	3

1	2	3
1.	Адрес земельного участка	—
1.1.	Сведения о местоположении земельного участка (при отсутствии адреса) в структурированном в соответствии с федеральной информационной адресной системой виде	
1.2.	Дополнительные сведения о местоположении земельного участка	Местоположение установлено относительно ориентира, расположенного в границах участка. Почтовый адрес ориентира: Ульяновская область, г. Ульяновск, садоводческое товарищество "Радуга" подлесная, участок 356.
2.	Площадь земельного участка \pm величина погрешности определения (вычисления) площади ($P \pm \Delta P$), м ²	353 \pm 7,00
3.	Формула, примененная для вычисления предельной погрешности определения площади земельного участка, с подставленными значениями и итоговые (вычисленные) значения	$3,5 * 0,10 * \sqrt{(353,00)} = 7$
4.	Площадь земельного участка согласно сведениям Единого государственного реестра недвижимости (Ркад), м ²	333,00
5.	Оценка расхождения P и Ркад ($P - P_{кад}$), м ²	20
6.	Предельный минимальный и максимальный размеры земельного участка (Рмин и Рмакс), м ²	— —
7.	Вид (виды) разрешенного использования	Для садоводства
7.1.	Дополнительные сведения об использовании земельного участка	—
8.	Кадастровый или иной государственный учетный номер (инвентарный) здания, сооружения, объекта незавершенного строительства, расположенного на земельном участке	73:19:083501:1359
9.	Сведения о земельных участках (землях общего пользования, территории общего пользования), посредством которых обеспечивается доступ	—
10.	Иные сведения	—
4. Пояснения к сведениям об уточняемом земельном участке с кадастровым номером		73:19:083501:1012 :
1.		—

1. Сведения о характерных точках границ уточняемого земельного участка с кадастровым номером 73:19:083501:1014 :
 Система координат МСК-73, зона 2 Зона № 2

Обозначение характерных точек границ	Координаты, м				Метод определения координат	Формулы, примененные для расчета средней квадратической погрешности определения координат характерных точек границ (Mt), с подставленными в такие формулы значениями и итоговые (вычисленные) значения Mt, м	Описание закрепления точки
	содержатся в Едином государственном реестре недвижимости		определены в результате выполнения комплексных кадастровых работ				
	X	Y	X	Y			
1	2	3	4	5	6	7	8
1372	—	—	512 195,42	2 252 187,86	Метод спутниковых геодезических измерений (определений)	0,10	—
1373	—	—	512 212,89	2 252 198,58			
н1371У	—	—	512 206,44	2 252 215,08		Mt = 0,10	
1370	—	—	512 188,79	2 252 203,99			
1372	—	—	512 195,42	2 252 187,86		0,10	

2. Сведения о частях границ уточняемого земельного участка с кадастровым номером 73:19:083501:1014 :

Обозначение части границ		Горизонтальное проложение (S), м	Описание прохождения части границ	Сведения о согласовании местоположения границ (согласовано/спорное)
от т.	до т.			
1	2	3	4	5
1372	1373	20,50	—	согласовано
1373	н1371У	17,72		
н1371У	1370	20,84		
1370	1372	17,44		

3. Сведения о характеристиках уточняемого земельного участка с кадастровым номером 73:19:083501:1014 :

№ п/п	Наименование характеристики земельного участка	Значение характеристики
1	2	3
1	2	3

1	2	3
1.	Адрес земельного участка	—
1.1.	Сведения о местоположении земельного участка (при отсутствии адреса) в структурированном в соответствии с федеральной информационной адресной системой виде	
1.2.	Дополнительные сведения о местоположении земельного участка	Местоположение установлено относительно ориентира, расположенного в границах участка. Почтовый адрес ориентира: Ульяновская область, г. Ульяновск, садоводческое товарищество "Радуга" подлесная, участок 359.
2.	Площадь земельного участка \pm величина погрешности определения (вычисления) площади ($P \pm \Delta P$), м ²	358 \pm 7,00
3.	Формула, примененная для вычисления предельной погрешности определения площади земельного участка, с подставленными значениями и итоговые (вычисленные) значения	$3,5 * 0,10 * \sqrt{(358,00)} = 7$
4.	Площадь земельного участка согласно сведениям Единого государственного реестра недвижимости (Ркад), м ²	366,00
5.	Оценка расхождения P и Ркад ($P - P_{кад}$), м ²	8
6.	Предельный минимальный и максимальный размеры земельного участка (Рмин и Рмакс), м ²	— —
7.	Вид (виды) разрешенного использования	Для садоводства
7.1.	Дополнительные сведения об использовании земельного участка	—
8.	Кадастровый или иной государственный учетный номер (инвентарный) здания, сооружения, объекта незавершенного строительства, расположенного на земельном участке	—
9.	Сведения о земельных участках (землях общего пользования, территории общего пользования), посредством которых обеспечивается доступ	—
10.	Иные сведения	—
4. Пояснения к сведениям об уточняемом земельном участке с кадастровым номером		73:19:083501:1014 :
1.		—

1. Сведения о характерных точках границ уточняемого земельного участка с кадастровым номером 73:19:083501:1015 :
 Система координат МСК-73, зона 2 Зона № 2

Обозначение характерных точек границ	Координаты, м				Метод определения координат	Формулы, примененные для расчета средней квадратической погрешности определения координат характерных точек границ (Mt), с подставленными в такие формулы значениями и итоговые (вычисленные) значения Mt, м	Описание закрепления точки
	содержатся в Едином государственном реестре недвижимости		определены в результате выполнения комплексных кадастровых работ				
	X	Y	X	Y			
1	2	3	4	5	6	7	8
1373	—	—	512 212,89	2 252 198,58	Метод спутниковых геодезических измерений (определений)	0,10	—
1374	—	—	512 230,81	2 252 209,66			
1375	—	—	512 224,05	2 252 226,80		Mt = 0,10	
н1371У	—	—	512 206,44	2 252 215,08			
1373	—	—	512 212,89	2 252 198,58		0,10	

2. Сведения о частях границ уточняемого земельного участка с кадастровым номером 73:19:083501:1015 :

Обозначение части границ		Горизонтальное проложение (S), м	Описание прохождения части границ	Сведения о согласовании местоположения границ (согласовано/спорное)
от т.	до т.			
1	2	3	4	5
1373	1374	21,07	—	согласовано
1374	1375	18,42		
1375	н1371У	21,15		
н1371У	1373	17,72		

3. Сведения о характеристиках уточняемого земельного участка с кадастровым номером 73:19:083501:1015 :

№ п/п	Наименование характеристики земельного участка	Значение характеристики
1	2	3

1	2	3
1.	Адрес земельного участка	—
1.1.	Сведения о местоположении земельного участка (при отсутствии адреса) в структурированном в соответствии с федеральной информационной адресной системой виде	
1.2.	Дополнительные сведения о местоположении земельного участка	Местоположение установлено относительно ориентира, расположенного в границах участка. Почтовый адрес ориентира: обл Ульяновская р-н Ульяновский Садоводческое товарищество "Радуга" подлесная участок 360.
2.	Площадь земельного участка \pm величина погрешности определения (вычисления) площади ($P \pm \Delta P$), м ²	374 \pm 7,00
3.	Формула, примененная для вычисления предельной погрешности определения площади земельного участка, с подставленными значениями и итоговые (вычисленные) значения	$3,5 * 0,10 * \sqrt{(374,00)} = 7$
4.	Площадь земельного участка согласно сведениям Единого государственного реестра недвижимости (Ркад), м ²	370,00
5.	Оценка расхождения P и Ркад ($P - P_{кад}$), м ²	4
6.	Предельный минимальный и максимальный размеры земельного участка (Рмин и Рмакс), м ²	— —
7.	Вид (виды) разрешенного использования	Для садоводства
7.1.	Дополнительные сведения об использовании земельного участка	—
8.	Кадастровый или иной государственный учетный номер (инвентарный) здания, сооружения, объекта незавершенного строительства, расположенного на земельном участке	73:19:083501:1360
9.	Сведения о земельных участках (землях общего пользования, территории общего пользования), посредством которых обеспечивается доступ	—
10.	Иные сведения	—
4. Пояснения к сведениям об уточняемом земельном участке с кадастровым номером		73:19:083501:1015 :
1.		—

1. Сведения о характерных точках границ уточняемого земельного участка с кадастровым номером 73:19:083501:1016 :
 Система координат МСК-73, зона 2 Зона № 2

Обозначение характерных точек границ	Координаты, м				Метод определения координат	Формулы, примененные для расчета средней квадратической погрешности определения координат характерных точек границ (Mt), с подставленными в такие формулы значениями и итоговые (вычисленные) значения Mt, м	Описание закрепления точки
	содержатся в Едином государственном реестре недвижимости		определены в результате выполнения комплексных кадастровых работ				
	X	Y	X	Y			
1	2	3	4	5	6	7	8
н1371У	—	—	512 206,44	2 252 215,08	Метод спутниковых геодезических измерений (определений)	Mt = 0,10	—
1375	—	—	512 224,05	2 252 226,80			
1376	—	—	512 217,72	2 252 242,51		0,03	
1365	—	—	512 200,25	2 252 231,69			
н1371У	—	—	512 206,44	2 252 215,08		Mt = 0,10	

2. Сведения о частях границ уточняемого земельного участка с кадастровым номером 73:19:083501:1016 :

Обозначение части границ		Горизонтальное проложение (S), м	Описание прохождения части границ	Сведения о согласовании местоположения границ (согласовано/спорное)
от т.	до т.			
1	2	3	4	5
н1371У	1375	21,15	—	согласовано
1375	1376	16,94		
1376	1365	20,55		
1365	н1371У	17,73		

3. Сведения о характеристиках уточняемого земельного участка с кадастровым номером 73:19:083501:1016 :

№ п/п	Наименование характеристики земельного участка	Значение характеристики
1	2	3
1		

1	2	3
1.	Адрес земельного участка	—
1.1.	Сведения о местоположении земельного участка (при отсутствии адреса) в структурированном в соответствии с федеральной информационной адресной системой виде	
1.2.	Дополнительные сведения о местоположении земельного участка	Ульяновская область, г. Ульяновск, садоводческое товарищество "Радуга" подлесная, участок 361
2.	Площадь земельного участка ± величина погрешности определения (вычисления) площади ($P \pm \Delta P$), м ²	354 ± 7,00
3.	Формула, примененная для вычисления предельной погрешности определения площади земельного участка, с подставленными значениями и итоговые (вычисленные) значения	$3,5 * 0,10 * \sqrt{(354,00)} = 7$
4.	Площадь земельного участка согласно сведениям Единого государственного реестра недвижимости (Ркад), м ²	364,00
5.	Оценка расхождения Р и Ркад ($P - P_{кад}$), м ²	10
6.	Предельный минимальный и максимальный размеры земельного участка (Рмин и Рмакс), м ²	— —
7.	Вид (виды) разрешенного использования	Для садоводства
7.1.	Дополнительные сведения об использовании земельного участка	—
8.	Кадастровый или иной государственный учетный номер (инвентарный) здания, сооружения, объекта незавершенного строительства, расположенного на земельном участке	73:19:083501:1361
9.	Сведения о земельных участках (землях общего пользования, территории общего пользования), посредством которых обеспечивается доступ	—
10.	Иные сведения	—
4. Пояснения к сведениям об уточняемом земельном участке с кадастровым номером		73:19:083501:1016 :
1.	—	—

1. Сведения о характерных точках границ уточняемого земельного участка с кадастровым номером 73:19:083501:1017 :
 Система координат МСК-73, зона 2 Зона № 2

Обозначение характерных точек границ	Координаты, м				Метод определения координат	Формулы, примененные для расчета средней квадратической погрешности определения координат характерных точек границ (Mt), с подставленными в такие формулы значениями и итоговые (вычисленные) значения Mt, м	Описание закрепления точки
	содержатся в Едином государственном реестре недвижимости		определены в результате выполнения комплексных кадастровых работ				
	X	Y	X	Y			
1	2	3	4	5	6	7	8
1365	—	—	512 200,25	2 252 231,69	Метод спутниковых геодезических измерений (определений)	0,03	—
1376	—	—	512 217,72	2 252 242,51		Mt = 0,10	
1377	—	—	512 214,57	2 252 249,81			
1378	—	—	512 209,94	2 252 260,89		0,03	
1379	—	—	512 193,02	2 252 249,36			
1365	—	—	512 200,25	2 252 231,69			

2. Сведения о частях границ уточняемого земельного участка с кадастровым номером 73:19:083501:1017 :

Обозначение части границ		Горизонтальное проложение (S), м	Описание прохождения части границ	Сведения о согласовании местоположения границ (согласовано/спорное)
от т.	до т.			
1	2	3	4	5
1365	1376	20,55	—	согласовано
1376	1377	7,95		
1377	1378	12,01		
1378	1379	20,48		
1379	1365	19,09		

3. Сведения о характеристиках уточняемого земельного участка с кадастровым номером 73:19:083501:1017 :

№ п/п	Наименование характеристики земельного участка	Значение характеристики
1	2	3

1	2	3
1.	Адрес земельного участка	—
1.1.	Сведения о местоположении земельного участка (при отсутствии адреса) в структурированном в соответствии с федеральной информационной адресной системой виде	
1.2.	Дополнительные сведения о местоположении земельного участка	Местоположение установлено относительно ориентира, расположенного в границах участка. Почтовый адрес ориентира: Ульяновская область, г. Ульяновск, садоводческое товарищество "Радуга" подлесная, участок 362.
2.	Площадь земельного участка \pm величина погрешности определения (вычисления) площади ($P \pm \Delta P$), м ²	393 \pm 7,00
3.	Формула, примененная для вычисления предельной погрешности определения площади земельного участка, с подставленными значениями и итоговые (вычисленные) значения	$3,5 * 0,10 * \sqrt{(393,00)} = 7$
4.	Площадь земельного участка согласно сведениям Единого государственного реестра недвижимости (Ркад), м ²	360,00
5.	Оценка расхождения P и Ркад (P - Ркад), м ²	33
6.	Предельный минимальный и максимальный размеры земельного участка (Рмин и Рмакс), м ²	— —
7.	Вид (виды) разрешенного использования	Для садоводства
7.1.	Дополнительные сведения об использовании земельного участка	—
8.	Кадастровый или иной государственный учетный номер (инвентарный) здания, сооружения, объекта незавершенного строительства, расположенного на земельном участке	—
9.	Сведения о земельных участках (землях общего пользования, территории общего пользования), посредством которых обеспечивается доступ	—
10.	Иные сведения	—
4. Пояснения к сведениям об уточняемом земельном участке с кадастровым номером		73:19:083501:1017 :
1.		—

1. Сведения о характерных точках границ уточняемого земельного участка с кадастровым номером 73:19:083501:1018 :
 Система координат МСК-73, зона 2 Зона № 2

Обозначение характерных точек границ	Координаты, м				Метод определения координат	Формулы, примененные для расчета средней квадратической погрешности определения координат характерных точек границ (Mt), с подставленными в такие формулы значениями и итоговые (вычисленные) значения Mt, м	Описание закрепления точки
	содержатся в Едином государственном реестре недвижимости		определены в результате выполнения комплексных кадастровых работ				
	X	Y	X	Y			
1	2	3	4	5	6	7	8
1380	—	—	512 220,64	2 252 244,75	Метод спутниковых геодезических измерений (определений)	Mt = 0,10	—
1381	—	—	512 238,50	2 252 254,62		0,10	
1382	—	—	512 238,54	2 252 255,23			
1383	—	—	512 235,53	2 252 263,05			
1384	—	—	512 230,79	2 252 273,07		Mt = 0,10	
1385	—	—	512 230,23	2 252 273,86			
1386	—	—	512 213,02	2 252 263,10			
1387	—	—	512 217,99	2 252 250,15			
1380	—	—	512 220,64	2 252 244,75			

2. Сведения о частях границ уточняемого земельного участка с кадастровым номером 73:19:083501:1018 :

Обозначение части границ		Горизонтальное проложение (S), м	Описание прохождения части границ	Сведения о согласовании местоположения границ (согласовано/спорное)
от т.	до т.			
1	2	3	4	5
1380	1381	20,41	—	согласовано
1381	1382	0,61		

1	2	3	4	5
1382	1383	8,38	—	согласовано
1383	1384	11,08		
1384	1385	0,97		
1385	1386	20,30		
1386	1387	13,87		
1387	1380	6,02		

3. Сведения о характеристиках уточняемого земельного участка с кадастровым номером 73:19:083501:1018 :

№ п/п	Наименование характеристики земельного участка	Значение характеристики
1	2	3
1.	Адрес земельного участка	—
1.1.	Сведения о местоположении земельного участка (при отсутствии адреса) в структурированном в соответствии с федеральной информационной адресной системой виде	
1.2.	Дополнительные сведения о местоположении земельного участка	Местоположение установлено относительно ориентира, расположенного в границах участка. Почтовый адрес ориентира: Ульяновская область, г. Ульяновск, садоводческое товарищество "Радуга" подлесная, участок 363.
2.	Площадь земельного участка ± величина погрешности определения (вычисления) площади ($P \pm \Delta P$), м ²	424 ± 7,00
3.	Формула, примененная для вычисления предельной погрешности определения площади земельного участка, с подставленными значениями и итоговые (вычисленные) значения	$3,5 * 0,10 * \sqrt{(424,00)} = 7$
4.	Площадь земельного участка согласно сведениям Единого государственного реестра недвижимости (Ркад), м ²	373,00
5.	Оценка расхождения Р и Ркад ($P - P_{кад}$), м ²	51
6.	Предельный минимальный и максимальный размеры земельного участка (Рмин и Рмакс), м ²	— —
7.	Вид (виды) разрешенного использования	Для садоводства
7.1.	Дополнительные сведения об использовании земельного участка	—
8.	Кадастровый или иной государственный учетный номер (инвентарный) здания, сооружения, объекта незавершенного строительства, расположенного на земельном участке	—
9.	Сведения о земельных участках (землях общего пользования, территории общего пользования), посредством которых обеспечивается доступ	—

1	2	3
10.	Иные сведения	—

4. Пояснения к сведениям об уточняемом земельном участке с кадастровым номером 73:19:083501:1018 :

1.	—
----	---

1. Сведения о характерных точках границ уточняемого земельного участка с кадастровым номером 73:19:083501:1019 :

Система координат МСК-73, зона 2 Зона № 2

Обозначение характерных точек границ	Координаты, м				Метод определения координат	Формулы, примененные для расчета средней квадратической погрешности определения координат характерных точек границ (Mt), с подставленными в такие формулы значениями и итоговые (вычисленные) значения Mt, м	Описание закрепления точки
	содержатся в Едином государственном реестре недвижимости		определены в результате выполнения комплексных кадастровых работ				
	X	Y	X	Y			
1	2	3	4	5	6	7	8
1388	—	—	512 244,44	2 252 239,51	Метод спутниковых геодезических измерений (определений)	0,10	—
1389	—	—	512 242,99	2 252 243,67			
1390	—	—	512 241,15	2 252 248,87			
1381	—	—	512 238,50	2 252 254,62		Mt = 0,10	
1380	—	—	512 220,64	2 252 244,75			
1391	—	—	512 223,59	2 252 237,02			
1392	—	—	512 226,77	2 252 228,44		0,10	
1388	—	—	512 244,44	2 252 239,51			

2. Сведения о частях границ уточняемого земельного участка с кадастровым номером 73:19:083501:1019 :

Обозначение части границ		Горизонтальное проложение (S), м	Описание прохождения части границ	Сведения о согласовании местоположения границ (согласовано/спорное)
от т.	до т.			
1	2	3	4	5

1	2	3	4	5
1388	1389	4,41	—	согласовано
1389	1390	5,52		
1390	1381	6,33		
1381	1380	20,41		
1380	1391	8,27		
1391	1392	9,15		
1392	1388	20,85		

3. Сведения о характеристиках уточняемого земельного участка с кадастровым номером 73:19:083501:1019 :

№ п/п	Наименование характеристики земельного участка	Значение характеристики
1	2	3
1.	Адрес земельного участка	—
1.1.	Сведения о местоположении земельного участка (при отсутствии адреса) в структурированном в соответствии с федеральной информационной адресной системой виде	
1.2.	Дополнительные сведения о местоположении земельного участка	Местоположение установлено относительно ориентира, расположенного в границах участка. Почтовый адрес ориентира: обл Ульяновская р-н Ульяновский Садоводческое товарищество "Радуга" подлесная участок 364.
2.	Площадь земельного участка ± величина погрешности определения (вычисления) площади ($P \pm \Delta P$), м ²	345 ± 7,00
3.	Формула, примененная для вычисления предельной погрешности определения площади земельного участка, с подставленными значениями и итоговые (вычисленные) значения	$3,5 * 0,10 * \sqrt{(345,00)} = 7$
4.	Площадь земельного участка согласно сведениям Единого государственного реестра недвижимости (Ркад), м ²	391,00
5.	Оценка расхождения Р и Ркад ($P - P_{кад}$), м ²	46
6.	Предельный минимальный и максимальный размеры земельного участка (Рмин и Рмакс), м ²	— —
7.	Вид (виды) разрешенного использования	Для садоводства
7.1.	Дополнительные сведения об использовании земельного участка	—
8.	Кадастровый или иной государственный учетный номер (инвентарный) здания, сооружения, объекта незавершенного строительства, расположенного на земельном участке	73:19:083501:1362

1	2	3
9.	Сведения о земельных участках (землях общего пользования, территории общего пользования), посредством которых обеспечивается доступ	—
10.	Иные сведения	—

4. Пояснения к сведениям об уточняемом земельном участке с кадастровым номером 73:19:083501:1019 :

1.	—
----	---

1. Сведения о характерных точках границ уточняемого земельного участка с кадастровым номером 73:19:083501:1024 :
 Система координат МСК-73, зона 2 Зона № 2

Обозначение характерных точек границ	Координаты, м				Метод определения координат	Формулы, примененные для расчета средней квадратической погрешности определения координат характерных точек границ (Mt), с подставленными в такие формулы значениями и итоговые (вычисленные) значения Mt, м	Описание закрепления точки
	содержатся в Едином государственном реестре недвижимости		определены в результате выполнения комплексных кадастровых работ				
	X	Y	X	Y			
1	2	3	4	5	6	7	8
1244	—	—	512 102,23	2 252 055,48	Метод спутниковых геодезических измерений (определений)	Mt = 0,10	—
н1243У	—	—	512 107,87	2 252 058,40			
н1247У	—	—	512 104,14	2 252 070,21			
1250	—	—	512 100,96	2 252 083,36		0,01	
1251	—	—	512 098,12	2 252 094,02		0,10	
1255	—	—	512 096,69	2 252 100,13			
1284	—	—	512 079,74	2 252 091,49			
1244	—	—	512 102,23	2 252 055,48		Mt = 0,10	

2. Сведения о частях границ уточняемого земельного участка с кадастровым номером 73:19:083501:1024 :

Обозначение части границ		Горизонтальное проложение (S), м	Описание прохождения части границ	Сведения о согласовании местоположения границ (согласовано/спорное)
от т.	до т.			
1	2	3	4	5
1244	н1243У	6,35	—	согласовано
н1243У	н1247У	12,39		
н1247У	1250	13,53		
1250	1251	11,03		
1251	1255	6,28		
1255	1284	19,03		
1284	1244	42,46		

3. Сведения о характеристиках уточняемого земельного участка с кадастровым номером 73:19:083501:1024 :

№ п/п	Наименование характеристики земельного участка	Значение характеристики
1	2	3
1.	Адрес земельного участка	—
1.1.	Сведения о местоположении земельного участка (при отсутствии адреса) в структурированном в соответствии с федеральной информационной адресной системой виде	
1.2.	Дополнительные сведения о местоположении земельного участка	Местоположение установлено относительно ориентира, расположенного в границах участка. Почтовый адрес ориентира: обл. Ульяновская, р-н Ульяновский, с/т "Радуга" подлесная, участок 371.
2.	Площадь земельного участка ± величина погрешности определения (вычисления) площади ($P \pm \Delta P$), м ²	525 ± 8,00
3.	Формула, примененная для вычисления предельной погрешности определения площади земельного участка, с подставленными значениями и итоговые (вычисленные) значения	$3,5 * 0,10 * \sqrt{(525,00)} = 8$
4.	Площадь земельного участка согласно сведениям Единого государственного реестра недвижимости (Ркад), м ²	505,00
5.	Оценка расхождения Р и Ркад ($P - P_{кад}$), м ²	20
6.	Предельный минимальный и максимальный размеры земельного участка (Рмин и Рмакс), м ²	— —
7.	Вид (виды) разрешенного использования	Для садоводства
7.1.	Дополнительные сведения об использовании земельного участка	—

1	2	3
8.	Кадастровый или иной государственный учетный номер (инвентарный) здания, сооружения, объекта незавершенного строительства, расположенного на земельном участке	—
9.	Сведения о земельных участках (землях общего пользования, территории общего пользования), посредством которых обеспечивается доступ	—
10.	Иные сведения	—

4. Пояснения к сведениям об уточняемом земельном участке с кадастровым номером 73:19:083501:1024 :

1.	—
----	---

1. Сведения о характерных точках границ уточняемого земельного участка с кадастровым номером 73:19:083501:1027 :

Система координат МСК-73, зона 2 Зона № 2

Обозначение характерных точек границ	Координаты, м				Метод определения координат	Формулы, примененные для расчета средней квадратической погрешности определения координат характерных точек границ (Mt), с подставленными в такие формулы значениями и итоговые (вычисленные) значения Mt, м	Описание закрепления точки
	содержатся в Едином государственном реестре недвижимости		определены в результате выполнения комплексных кадастровых работ				
	X	Y	X	Y			
1	2	3	4	5	6	7	8
1278	—	—	512 064,05	2 252 117,90	Метод спутниковых геодезических измерений (определений)	0,10	—
1279	—	—	512 088,50	2 252 130,21			
1280	—	—	512 085,48	2 252 140,28		Mt = 0,10	
1281	—	—	512 085,26	2 252 140,20		0,10	
1282	—	—	512 058,21	2 252 128,56			
1278	—	—	512 064,05	2 252 117,90			

2. Сведения о частях границ уточняемого земельного участка с кадастровым номером 73:19:083501:1027 :

Обозначение части границ		Горизонтальное проложение (S), м	Описание прохождения части границ	Сведения о согласовании местоположения границ (согласовано/спорное)
от т.	до т.			
1	2	3	4	5
1278	1279	27,37	—	согласовано
1279	1280	10,51		
1280	1281	0,23		
1281	1282	29,45		
1282	1278	12,15		

3. Сведения о характеристиках уточняемого земельного участка с кадастровым номером 73:19:083501:1027 :

№ п/п	Наименование характеристики земельного участка	Значение характеристики
1	2	3
1.	Адрес земельного участка	—
1.1.	Сведения о местоположении земельного участка (при отсутствии адреса) в структурированном в соответствии с федеральной информационной адресной системой виде	
1.2.	Дополнительные сведения о местоположении земельного участка	Местоположение установлено относительно ориентира, расположенного в границах участка. Почтовый адрес ориентира: обл Ульяновская р-н Ульяновский Садоводческое товарищество "Радуга" подлесная участок 374.
2.	Площадь земельного участка ± величина погрешности определения (вычисления) площади ($P \pm \Delta P$), м ²	321 ± 6,00
3.	Формула, примененная для вычисления предельной погрешности определения площади земельного участка, с подставленными значениями и итоговые (вычисленные) значения	$3,5 * 0,10 * \sqrt{(321,00)} = 6$
4.	Площадь земельного участка согласно сведениям Единого государственного реестра недвижимости (Ркад), м ²	356,00
5.	Оценка расхождения Р и Ркад ($P - P_{кад}$), м ²	35
6.	Предельный минимальный и максимальный размеры земельного участка (Рмин и Рмакс), м ²	— —
7.	Вид (виды) разрешенного использования	Для садоводства
7.1.	Дополнительные сведения об использовании земельного участка	—
8.	Кадастровый или иной государственный учетный номер (инвентарный) здания, сооружения, объекта незавершенного строительства, расположенного на земельном участке	—

1	2	3
9.	Сведения о земельных участках (землях общего пользования, территории общего пользования), посредством которых обеспечивается доступ	—
10.	Иные сведения	—

4. Пояснения к сведениям об уточняемом земельном участке с кадастровым номером 73:19:083501:1027 :

1.	—
----	---

**1. Сведения о характерных точках границ уточняемого земельного участка с кадастровым номером 73:19:083501:1029 :
Система координат МСК-73, зона 2 Зона № 2**

Обозначение характерных точек границ	Координаты, м				Метод определения координат	Формулы, примененные для расчета средней квадратической погрешности определения координат характерных точек границ (Mt), с подставленными в такие формулы значениями и итоговые (вычисленные) значения Mt, м	Описание закрепления точки
	содержатся в Едином государственном реестре недвижимости		определены в результате выполнения комплексных кадастровых работ				
	X	Y	X	Y			
1	2	3	4	5	6	7	8
1274	—	—	512 052,84	2 252 139,34	Метод спутниковых геодезических измерений (определений)	0,10	—
1275	—	—	512 081,90	2 252 153,05		0,02	
1276	—	—	512 079,29	2 252 162,49		Mt = 0,10	
1265	—	—	512 079,14	2 252 163,13		0,10	
н1273У	—	—	512 078,96	2 252 163,73			
1277	—	—	512 047,86	2 252 149,40			
1274	—	—	512 052,84	2 252 139,34			

2. Сведения о частях границ уточняемого земельного участка с кадастровым номером 73:19:083501:1029 :

Обозначение части границ		Горизонтальное проложение (S), м	Описание прохождения части границ	Сведения о согласовании местоположения границ (согласовано/спорное)
от т.	до т.			

1	2	3	4	5
1274	1275	32,13	—	согласовано
1275	1276	9,79		
1276	1265	0,66		
1265	н1273У	0,63		
н1273У	1277	34,24		
1277	1274	11,23		

3. Сведения о характеристиках уточняемого земельного участка с кадастровым номером 73:19:083501:1029 :

№ п/п	Наименование характеристики земельного участка	Значение характеристики
1	2	3
1.	Адрес земельного участка	—
1.1.	Сведения о местоположении земельного участка (при отсутствии адреса) в структурированном в соответствии с федеральной информационной адресной системой виде	
1.2.	Дополнительные сведения о местоположении земельного участка	Местоположение установлено относительно ориентира, расположенного в границах участка. Почтовый адрес ориентира: Ульяновская область, г. Ульяновск, садоводческое товарищество "Радуга" подлесная, участок 376.
2.	Площадь земельного участка ± величина погрешности определения (вычисления) площади ($P \pm \Delta P$), м ²	$367 \pm 7,00$
3.	Формула, примененная для вычисления предельной погрешности определения площади земельного участка, с подставленными значениями и итоговые (вычисленные) значения	$3,5 * 0,10 * \sqrt{(367,00)} = 7$
4.	Площадь земельного участка согласно сведениям Единого государственного реестра недвижимости ($P_{\text{кад}}$), м ²	380,00
5.	Оценка расхождения P и $P_{\text{кад}}$ ($P - P_{\text{кад}}$), м ²	13
6.	Предельный минимальный и максимальный размеры земельного участка ($P_{\text{мин}}$ и $P_{\text{макс}}$), м ²	— —
7.	Вид (виды) разрешенного использования	Для садоводства
7.1.	Дополнительные сведения об использовании земельного участка	—
8.	Кадастровый или иной государственный учетный номер (инвентарный) здания, сооружения, объекта незавершенного строительства, расположенного на земельном участке	73:19:083501:1364
9.	Сведения о земельных участках (землях общего пользования, территории общего пользования), посредством которых обеспечивается доступ	—

1	2	3
10.	Иные сведения	—

4. Пояснения к сведениям об уточняемом земельном участке с кадастровым номером 73:19:083501:1029 :

1.	—
----	---

1. Сведения о характерных точках границ уточняемого земельного участка с кадастровым номером 73:19:083501:1030 :
Система координат МСК-73, зона 2 Зона № 2

Обозначение характерных точек границ	Координаты, м				Метод определения координат	Формулы, примененные для расчета средней квадратической погрешности определения координат характерных точек границ (Mt), с подставленными в такие формулы значениями и итоговые (вычисленные) значения Mt, м	Описание закрепления точки
	содержатся в Едином государственном реестре недвижимости		определены в результате выполнения комплексных кадастровых работ				
	X	Y	X	Y			
1	2	3	4	5	6	7	8
н1273У	—	—	512 078,96	2 252 163,73	Метод спутниковых геодезических измерений (определений)	Mt = 0,10	—
н1272У	—	—	512 075,34	2 252 175,53			
н1283У	—	—	512 043,44	2 252 159,06			
1277	—	—	512 047,86	2 252 149,40			
н1273У	—	—	512 078,96	2 252 163,73			

2. Сведения о частях границ уточняемого земельного участка с кадастровым номером 73:19:083501:1030 :

Обозначение части границ		Горизонтальное проложение (S), м	Описание прохождения части границ	Сведения о согласовании местоположения границ (согласовано/спорное)
от т.	до т.			
1	2	3	4	5
н1273У	н1272У	12,34	—	согласовано
н1272У	н1283У	35,90		
н1283У	1277	10,62		
1277	н1273У	34,24		

3. Сведения о характеристиках уточняемого земельного участка с кадастровым номером 73:19:083501:1030 :

№ п/п	Наименование характеристики земельного участка	Значение характеристики
1	2	3
1.	Адрес земельного участка	—
1.1.	Сведения о местоположении земельного участка (при отсутствии адреса) в структурированном в соответствии с федеральной информационной адресной системой виде	
1.2.	Дополнительные сведения о местоположении земельного участка	обл Ульяновская р-н Ульяновский Садоводческое товарищество "Радуга" подлесная участок 377
2.	Площадь земельного участка ± величина погрешности определения (вычисления) площади ($P \pm \Delta P$), м ²	400 ± 7,00
3.	Формула, примененная для вычисления предельной погрешности определения площади земельного участка, с подставленными значениями и итоговые (вычисленные) значения	$3,5 * 0,10 * \sqrt{(400,00)} = 7$
4.	Площадь земельного участка согласно сведениям Единого государственного реестра недвижимости (Ркад), м ²	385,00
5.	Оценка расхождения Р и Ркад ($P - P_{кад}$), м ²	15
6.	Предельный минимальный и максимальный размеры земельного участка (Рмин и Рмакс), м ²	— —
7.	Вид (виды) разрешенного использования	Для садоводства
7.1.	Дополнительные сведения об использовании земельного участка	—
8.	Кадастровый или иной государственный учетный номер (инвентарный) здания, сооружения, объекта незавершенного строительства, расположенного на земельном участке	—
9.	Сведения о земельных участках (землях общего пользования, территории общего пользования), посредством которых обеспечивается доступ	—
10.	Иные сведения	—

4. Пояснения к сведениям об уточняемом земельном участке с кадастровым номером 73:19:083501:1030 :

1.	—
----	---

1. Сведения о характерных точках границ уточняемого земельного участка с кадастровым номером 73:19:083501:1035 :
 Система координат МСК-73, зона 2 Зона № 2

Обозначение характерных точек границ	Координаты, м				Метод определения координат	Формулы, примененные для расчета средней квадратической погрешности определения координат характерных точек границ (Mt), с подставленными в такие формулы значениями и итоговые (вычисленные) значения Mt, м	Описание закрепления точки
	содержатся в Едином государственном реестре недвижимости		определены в результате выполнения комплексных кадастровых работ				
	X	Y	X	Y			
1	2	3	4	5	6	7	8
1393	—	—	512 283,86	2 252 202,40	Метод спутниковых геодезических измерений (определений)	0,03	—
1394	—	—	512 281,23	2 252 206,70			
1395	—	—	512 277,59	2 252 212,00			
1396	—	—	512 274,76	2 252 216,08			
1397	—	—	512 265,28	2 252 229,86		0,10	
1398	—	—	512 258,95	2 252 225,76		Mt = 0,10	
1399	—	—	512 252,62	2 252 221,65		0,10	
н1400У	—	—	512 250,83	2 252 220,65		Mt = 0,10	
н1401У	—	—	512 256,35	2 252 209,12			
н1402У	—	—	512 265,47	2 252 214,25			
н1403У	—	—	512 275,12	2 252 196,86			
1393	—	—	512 283,86	2 252 202,40		0,03	

2. Сведения о частях границ уточняемого земельного участка с кадастровым номером 73:19:083501:1035 :

Обозначение части границ		Горизонтальное проложение (S), м	Описание прохождения части границ	Сведения о согласовании местоположения границ (согласовано/спорное)
от т.	до т.			
1	2	3	4	5
1393	1394	5,04	—	согласовано
1394	1395	6,43		
1395	1396	4,97		
1396	1397	16,73		
1397	1398	7,54		
1398	1399	7,55		
1399	н1400У	2,05		
н1400У	н1401У	12,78		
н1401У	н1402У	10,46		
н1402У	н1403У	19,89		
н1403У	1393	10,35		

3. Сведения о характеристиках уточняемого земельного участка с кадастровым номером 73:19:083501:1035 :

№ п/п	Наименование характеристики земельного участка	Значение характеристики
1	2	3
1.	Адрес земельного участка	—
1.1.	Сведения о местоположении земельного участка (при отсутствии адреса) в структурированном в соответствии с федеральной информационной адресной системой виде	
1.2.	Дополнительные сведения о местоположении земельного участка	Местоположение установлено относительно ориентира, расположенного в границах участка. Почтовый адрес ориентира: Ульяновская область, г. Ульяновск, садоводческое товарищество "Радуга" подлесная, участок 384.
2.	Площадь земельного участка ± величина погрешности определения (вычисления) площади ($P \pm \Delta P$), м ²	428 ± 7,00
3.	Формула, примененная для вычисления предельной погрешности определения площади земельного участка, с подставленными значениями и итоговые (вычисленные) значения	$3,5 * 0,10 * \sqrt{(428,00)} = 7$
4.	Площадь земельного участка согласно сведениям Единого государственного реестра недвижимости (Ркад), м ²	401,00
5.	Оценка расхождения Р и Ркад ($P - P_{кад}$), м ²	27

1	2	3
6.	Предельный минимальный и максимальный размеры земельного участка (Рмин и Рмакс), м ²	— —
7.	Вид (виды) разрешенного использования	Для садоводства
7.1.	Дополнительные сведения об использовании земельного участка	—
8.	Кадастровый или иной государственный учетный номер (инвентарный) здания, сооружения, объекта незавершенного строительства, расположенного на земельном участке	—
9.	Сведения о земельных участках (землях общего пользования, территории общего пользования), посредством которых обеспечивается доступ	—
10.	Иные сведения	—

4. Пояснения к сведениям об уточняемом земельном участке с кадастровым номером 73:19:083501:1035 :

1.	—
----	---

1. Сведения о характерных точках границ уточняемого земельного участка с кадастровым номером 73:19:083501:1115 :
Система координат МСК-73, зона 2 Зона № 2

Обозначение характерных точек границ	Координаты, м				Метод определения координат	Формулы, примененные для расчета средней квадратической погрешности определения координат характерных точек границ (Mt), с подставленными в такие формулы значениями и итоговые (вычисленные) значения Mt, м	Описание закрепления точки
	содержатся в Едином государственном реестре недвижимости		определены в результате выполнения комплексных кадастровых работ				
	X	Y	X	Y			
1	2	3	4	5	6	7	8
н2030У	—	—	512 379,93	2 252 133,27	Метод спутниковых геодезических измерений (определений)	Mt = 0,10	—
н2034У	—	—	512 389,20	2 252 138,27			
н2035У	—	—	512 402,03	2 252 146,32			
2036	—	—	512 401,75	2 252 146,58		0,00	
2037	—	—	512 391,47	2 252 155,54			

1	2	3	4	5	6	7	8
2038	—	—	512 369,09	2 252 142,44	Метод спутниковых геодезических измерений (определений)	0,02	—
н2030У	—	—	512 379,93	2 252 133,27		Mt = 0,10	

2. Сведения о частях границ уточняемого земельного участка с кадастровым номером 73:19:083501:1115 :

Обозначение части границ		Горизонтальное проложение (S), м	Описание прохождения части границ	Сведения о согласовании местоположения границ (согласовано/спорное)
от т.	до т.			
1	2	3	4	5
н2030У	н2034У	10,53	—	согласовано
н2034У	н2035У	15,15		
н2035У	2036	0,38		
2036	2037	13,64		
2037	2038	25,93		
2038	н2030У	14,20		

3. Сведения о характеристиках уточняемого земельного участка с кадастровым номером 73:19:083501:1115 :

№ п/п	Наименование характеристики земельного участка	Значение характеристики
1	2	3
1.	Адрес земельного участка	—
1.1.	Сведения о местоположении земельного участка (при отсутствии адреса) в структурированном в соответствии с федеральной информационной адресной системой виде	
1.2.	Дополнительные сведения о местоположении земельного участка	Местоположение установлено относительно ориентира, расположенного в границах участка. Почтовый адрес ориентира: Ульяновская область, г. Ульяновск, садоводческое товарищество "Радуга" центральная, участок 417.
2.	Площадь земельного участка ± величина погрешности определения (вычисления) площади ($P \pm \Delta P$), м ²	350 ± 7,00
3.	Формула, примененная для вычисления предельной погрешности определения площади земельного участка, с подставленными значениями и итоговые (вычисленные) значения	$3,5 * 0,10 * \sqrt{(350,00)} = 7$
4.	Площадь земельного участка согласно сведениям Единого государственного реестра недвижимости (Ркад), м ²	350,00
5.	Оценка расхождения P и Ркад ($P - P_{кад}$), м ²	0

1	2	3
6.	Предельный минимальный и максимальный размеры земельного участка (Рмин и Рмакс), м ²	— —
7.	Вид (виды) разрешенного использования	Для ведения садоводства
7.1.	Дополнительные сведения об использовании земельного участка	—
8.	Кадастровый или иной государственный учетный номер (инвентарный) здания, сооружения, объекта незавершенного строительства, расположенного на земельном участке	—
9.	Сведения о земельных участках (землях общего пользования, территории общего пользования), посредством которых обеспечивается доступ	—
10.	Иные сведения	—

4. Пояснения к сведениям об уточняемом земельном участке с кадастровым номером 73:19:083501:1115 :

1.	—
----	---

1. Сведения о характерных точках границ уточняемого земельного участка с кадастровым номером 73:19:083501:1116 :

Система координат МСК-73, зона 2 Зона № 2

Обозначение характерных точек границ	Координаты, м				Метод определения координат	Формулы, примененные для расчета средней квадратической погрешности определения координат характерных точек границ (Mt), с подставленными в такие формулы значениями и итоговые (вычисленные) значения Mt, м	Описание закрепления точки
	содержатся в Едином государственном реестре недвижимости		определены в результате выполнения комплексных кадастровых работ				
	X	Y	X	Y			
1	2	3	4	5	6	7	8
558	—	—	512 411,33	2 252 174,63	Аналитический метод	0,10	—
2226	—	—	512 413,82	2 252 176,63	Метод спутниковых геодезических измерений (определений)	Mt = 0,10	
2227	—	—	512 416,21	2 252 178,81			
2228	—	—	512 427,03	2 252 186,98			
н2229У	—	—	512 429,95	2 252 189,23			

1	2	3	4	5	6	7	8
2230	—	—	512 419,48	2 252 202,63	Метод спутниковых геодезических измерений (определений)	0,00	—
2231	—	—	512 407,04	2 252 190,94			
2054	—	—	512 404,84	2 252 193,22			
н561У	—	—	512 397,90	2 252 186,28		Mt = 0,10	
н559У	—	—	512 407,27	2 252 178,08			
558	—	—	512 411,33	2 252 174,63	Аналитический метод	0,10	

2. Сведения о частях границ уточняемого земельного участка с кадастровым номером 73:19:083501:1116 :

Обозначение части границ		Горизонтальное проложение (S), м	Описание прохождения части границ	Сведения о согласовании местоположения границ (согласовано/спорное)
от т.	до т.			
1	2	3	4	5
558	2226	3,19	—	согласовано
2226	2227	3,23		
2227	2228	13,56		
2228	н2229У	3,69		
н2229У	2230	17,01		
2230	2231	17,07		
2231	2054	3,17		
2054	н561У	9,81		
н561У	н559У	12,45		
н559У	558	5,33		

3. Сведения о характеристиках уточняемого земельного участка с кадастровым номером 73:19:083501:1116 :

№ п/п	Наименование характеристики земельного участка	Значение характеристики
1	2	3
1.	Адрес земельного участка	—
1.1.	Сведения о местоположении земельного участка (при отсутствии адреса) в структурированном в соответствии с федеральной информационной адресной системой виде	
1.2.	Дополнительные сведения о местоположении земельного участка	Ульяновская область, р-н Ульяновский, садоводческое товарищество "Радуга" - центральная, участок №453

1	2	3	4	5	6	7	8
1495	—	—	512 401,50	2 251 981,06	Метод спутниковых геодезических измерений (определений)	0,10	—
1496	—	—	512 415,08	2 251 996,37			
1497	—	—	512 402,10	2 252 008,06		0,00	
1498	—	—	512 388,14	2 251 992,70		0,02	
1495	—	—	512 401,50	2 251 981,06		0,10	

2. Сведения о частях границ уточняемого земельного участка с кадастровым номером 73:19:083501:1117 :

Обозначение части границ		Горизонтальное проложение (S), м	Описание прохождения части границ	Сведения о согласовании местоположения границ (согласовано/спорное)
от т.	до т.			
1	2	3	4	5
1495	1496	20,46	—	согласовано
1496	1497	17,47		
1497	1498	20,76		
1498	1495	17,72		

3. Сведения о характеристиках уточняемого земельного участка с кадастровым номером 73:19:083501:1117 :

№ п/п	Наименование характеристики земельного участка	Значение характеристики
1	2	3
1.	Адрес земельного участка	—
1.1.	Сведения о местоположении земельного участка (при отсутствии адреса) в структурированном в соответствии с федеральной информационной адресной системой виде	
1.2.	Дополнительные сведения о местоположении земельного участка	обл. Ульяновская, р-н Ульяновский, Садоводческое товарищество "Радуга", средняя участок 15
2.	Площадь земельного участка ± величина погрешности определения (вычисления) площади ($P \pm \Delta P$), м ²	$363 \pm 7,00$
3.	Формула, примененная для вычисления предельной погрешности определения площади земельного участка, с подставленными значениями и итоговые (вычисленные) значения	$3,5 * 0,10 * \sqrt{(363,00)} = 7$
4.	Площадь земельного участка согласно сведениям Единого государственного реестра недвижимости (Ркад), м ²	372,00

1	2	3
5.	Оценка расхождения Р и Ркад (Р - Ркад), м ²	9
6.	Предельный минимальный и максимальный размеры земельного участка (Рмин и Рмакс), м ²	— —
7.	Вид (виды) разрешенного использования	Для садоводства
7.1.	Дополнительные сведения об использовании земельного участка	—
8.	Кадастровый или иной государственный учетный номер (инвентарный) здания, сооружения, объекта незавершенного строительства, расположенного на земельном участке	—
9.	Сведения о земельных участках (землях общего пользования, территории общего пользования), посредством которых обеспечивается доступ	—
10.	Иные сведения	—

4. Пояснения к сведениям об уточняемом земельном участке с кадастровым номером 73:19:083501:1117 :

1.	—
----	---

1. Сведения о характерных точках границ уточняемого земельного участка с кадастровым номером 73:19:083501:1120 :

Система координат МСК-73, зона 2 Зона № 2

Обозначение характерных точек границ	Координаты, м				Метод определения координат	Формулы, примененные для расчета средней квадратической погрешности определения координат характерных точек границ (Mt), с подставленными в такие формулы значениями и итоговые (вычисленные) значения Mt, м	Описание закрепления точки
	содержатся в Едином государственном реестре недвижимости		определены в результате выполнения комплексных кадастровых работ				
	X	Y	X	Y			
1	2	3	4	5	6	7	8
1544	—	—	512 441,26	2 251 921,67	Метод спутниковых геодезических измерений (определений)	0,10	—
1488	—	—	512 454,36	2 251 935,61			
н1490У	—	—	512 441,47	2 251 947,11		Mt = 0,10	
1542	—	—	512 428,27	2 251 933,00		0,00	

1	2	3	4	5	6	7	8
1545	—	—	512 438,83	2 251 923,45	Метод спутниковых геодезических измерений (определений)	0,00	—
1544	—	—	512 441,26	2 251 921,67		0,10	

2. Сведения о частях границ уточняемого земельного участка с кадастровым номером 73:19:083501:1120 :

Обозначение части границ		Горизонтальное проложение (S), м	Описание прохождения части границ	Сведения о согласовании местоположения границ (согласовано/спорное)
от т.	до т.			
1	2	3	4	5
1544	1488	19,13	—	согласовано
1488	н1490У	17,27		
н1490У	1542	19,32		
1542	1545	14,24		
1545	1544	3,01		

3. Сведения о характеристиках уточняемого земельного участка с кадастровым номером 73:19:083501:1120 :

№ п/п	Наименование характеристики земельного участка	Значение характеристики
1	2	3
1.	Адрес земельного участка	—
1.1.	Сведения о местоположении земельного участка (при отсутствии адреса) в структурированном в соответствии с федеральной информационной адресной системой виде	
1.2.	Дополнительные сведения о местоположении земельного участка	Ульяновская область, р-н Ульяновский, садоводческое товарищество "Радуга" средняя, участок 36
2.	Площадь земельного участка ± величина погрешности определения (вычисления) площади ($P \pm \Delta P$), м ²	334 ± 6,00
3.	Формула, примененная для вычисления предельной погрешности определения площади земельного участка, с подставленными значениями и итоговые (вычисленные) значения	$3,5 * 0,10 * \sqrt{(334,00)} = 6$
4.	Площадь земельного участка согласно сведениям Единого государственного реестра недвижимости (Ркад), м ²	342,00
5.	Оценка расхождения Р и Ркад ($P - P_{кад}$), м ²	8
6.	Предельный минимальный и максимальный размеры земельного участка (Рмин и Рмакс), м ²	— —
7.	Вид (виды) разрешенного использования	Для садоводства

1	2	3
7.1.	Дополнительные сведения об использовании земельного участка	—
8.	Кадастровый или иной государственный учетный номер (инвентарный) здания, сооружения, объекта незавершенного строительства, расположенного на земельном участке	—
9.	Сведения о земельных участках (землях общего пользования, территории общего пользования), посредством которых обеспечивается доступ	—
10.	Иные сведения	—

4. Пояснения к сведениям об уточняемом земельном участке с кадастровым номером 73:19:083501:1120 :

1.	—
----	---

1. Сведения о характерных точках границ уточняемого земельного участка с кадастровым номером 73:19:083501:1122 :

Система координат МСК-73, зона 2 Зона № 2

Обозначение характерных точек границ	Координаты, м				Метод определения координат	Формулы, примененные для расчета средней квадратической погрешности определения координат характерных точек границ (Mt), с подставленными в такие формулы значениями и итоговые (вычисленные) значения Mt, м	Описание закрепления точки
	содержатся в Едином государственном реестре недвижимости		определены в результате выполнения комплексных кадастровых работ				
	X	Y	X	Y			
1	2	3	4	5	6	7	8
566	—	—	512 353,34	2 252 194,93	Метод спутниковых геодезических измерений (определений)	Mt = 0,10	—
564	—	—	512 363,86	2 252 185,63			
н565У	—	—	512 384,15	2 252 198,16			
н567У	—	—	512 374,27	2 252 206,85			
566	—	—	512 353,34	2 252 194,93			

2. Сведения о частях границ уточняемого земельного участка с кадастровым номером 73:19:083501:1122 :

Обозначение части границ		Горизонтальное проложение (S), м	Описание прохождения части границ	Сведения о согласовании местоположения границ (согласовано/спорное)
от т.	до т.			

1	2	3	4	5
566	564	14,04	—	согласовано
564	н565У	23,85		
н565У	н567У	13,16		
н567У	566	24,09		

3. Сведения о характеристиках уточняемого земельного участка с кадастровым номером 73:19:083501:1122 :

№ п/п	Наименование характеристики земельного участка	Значение характеристики
1	2	3
1.	Адрес земельного участка	—
1.1.	Сведения о местоположении земельного участка (при отсутствии адреса) в структурированном в соответствии с федеральной информационной адресной системой виде	
1.2.	Дополнительные сведения о местоположении земельного участка	Ульяновская область, г. Ульяновск, садоводческое товарищество "Радуга" центральная, участок 439
2.	Площадь земельного участка ± величина погрешности определения (вычисления) площади ($P \pm \Delta P$), м ²	310 ± 6,00
3.	Формула, примененная для вычисления предельной погрешности определения площади земельного участка, с подставленными значениями и итоговые (вычисленные) значения	$3,5 * 0,10 * \sqrt{(310,00)} = 6$
4.	Площадь земельного участка согласно сведениям Единого государственного реестра недвижимости (Ркад), м ²	301,00
5.	Оценка расхождения Р и Ркад ($P - P_{кад}$), м ²	9
6.	Предельный минимальный и максимальный размеры земельного участка (Рмин и Рмакс), м ²	— —
7.	Вид (виды) разрешенного использования	Для садоводства
7.1.	Дополнительные сведения об использовании земельного участка	—
8.	Кадастровый или иной государственный учетный номер (инвентарный) здания, сооружения, объекта незавершенного строительства, расположенного на земельном участке	—
9.	Сведения о земельных участках (землях общего пользования, территории общего пользования), посредством которых обеспечивается доступ	—
10.	Иные сведения	—

4. Пояснения к сведениям об уточняемом земельном участке с кадастровым номером 73:19:083501:1122 :

1.	—
----	---

1. Сведения о характерных точках границ уточняемого земельного участка с кадастровым номером 73:19:083501:1125 :
 Система координат МСК-73, зона 2 Зона № 2

Обозначение характерных точек границ	Координаты, м				Метод определения координат	Формулы, примененные для расчета средней квадратической погрешности определения координат характерных точек границ (Mt), с подставленными в такие формулы значениями и итоговые (вычисленные) значения Mt, м	Описание закрепления точки
	содержатся в Едином государственном реестре недвижимости		определены в результате выполнения комплексных кадастровых работ				
	X	Y	X	Y			
1	2	3	4	5	6	7	8
н2045У	—	—	512 351,68	2 252 226,13	Метод спутниковых геодезических измерений (определений)	Mt = 0,10	—
2049	—	—	512 334,02	2 252 211,66		0,00	
2050	—	—	512 343,11	2 252 203,76			
н2051У	—	—	512 343,61	2 252 203,29			
н2046У	—	—	512 362,15	2 252 216,84		Mt = 0,10	
н2045У	—	—	512 351,68	2 252 226,13			

2. Сведения о частях границ уточняемого земельного участка с кадастровым номером 73:19:083501:1125 :

Обозначение части границ		Горизонтальное проложение (S), м	Описание прохождения части границ	Сведения о согласовании местоположения границ (согласовано/спорное)
от т.	до т.			
1	2	3	4	5
н2045У	2049	22,83	—	согласовано
2049	2050	12,04		
2050	н2051У	0,69		
н2051У	н2046У	22,96		
н2046У	н2045У	14,00		

3. Сведения о характеристиках уточняемого земельного участка с кадастровым номером 73:19:083501:1125 :

№ п/п	Наименование характеристики земельного участка	Значение характеристики
-------	--	-------------------------

1	2	3
1.	Адрес земельного участка	—
1.1.	Сведения о местоположении земельного участка (при отсутствии адреса) в структурированном в соответствии с федеральной информационной адресной системой виде	
1.2.	Дополнительные сведения о местоположении земельного участка	Местоположение установлено относительно ориентира, расположенного в границах участка. Почтовый адрес ориентира: обл Ульяновская р-н Ульяновский Садоводческое товарищество "Радуга" центральная участок 446.
2.	Площадь земельного участка \pm величина погрешности определения (вычисления) площади ($P \pm \Delta P$), м ²	300 \pm 6,00
3.	Формула, примененная для вычисления предельной погрешности определения площади земельного участка, с подставленными значениями и итоговые (вычисленные) значения	$3,5 * 0,10 * \sqrt{(300,00)} = 6$
4.	Площадь земельного участка согласно сведениям Единого государственного реестра недвижимости (Ркад), м ²	300,00
5.	Оценка расхождения P и Ркад (P - Ркад), м ²	0
6.	Предельный минимальный и максимальный размеры земельного участка (Рмин и Рмакс), м ²	— —
7.	Вид (виды) разрешенного использования	Для садоводства
7.1.	Дополнительные сведения об использовании земельного участка	—
8.	Кадастровый или иной государственный учетный номер (инвентарный) здания, сооружения, объекта незавершенного строительства, расположенного на земельном участке	—
9.	Сведения о земельных участках (землях общего пользования, территории общего пользования), посредством которых обеспечивается доступ	—
10.	Иные сведения	—
4. Пояснения к сведениям об уточняемом земельном участке с кадастровым номером		73:19:083501:1125 :
1.		—

1. Сведения о характерных точках границ уточняемого земельного участка с кадастровым номером 73:19:083501:1126 :
 Система координат МСК-73, зона 2 Зона № 2

Обозначение характерных точек границ	Координаты, м				Метод определения координат	Формулы, примененные для расчета средней квадратической погрешности определения координат характерных точек границ (Mt), с подставленными в такие формулы значениями и итоговые (вычисленные) значения Mt, м	Описание закрепления точки
	содержатся в Едином государственном реестре недвижимости		определены в результате выполнения комплексных кадастровых работ				
	X	Y	X	Y			
1	2	3	4	5	6	7	8
2112	—	—	512 294,04	2 252 175,65	Метод спутниковых геодезических измерений (определений)	0,10	—
2113	—	—	512 316,40	2 252 190,09		0,02	
2114	—	—	512 304,24	2 252 201,48		0,10	
2115	—	—	512 285,62	2 252 182,85		0,00	
2112	—	—	512 294,04	2 252 175,65		0,10	

2. Сведения о частях границ уточняемого земельного участка с кадастровым номером 73:19:083501:1126 :

Обозначение части границ		Горизонтальное проложение (S), м	Описание прохождения части границ	Сведения о согласовании местоположения границ (согласовано/спорное)
от т.	до т.			
1	2	3	4	5
2112	2113	26,62	—	согласовано
2113	2114	16,66		
2114	2115	26,34		
2115	2112	11,08		

3. Сведения о характеристиках уточняемого земельного участка с кадастровым номером 73:19:083501:1126 :

№ п/п	Наименование характеристики земельного участка	Значение характеристики
1	2	3

1	2	3
1.	Адрес земельного участка	—
1.1.	Сведения о местоположении земельного участка (при отсутствии адреса) в структурированном в соответствии с федеральной информационной адресной системой виде	
1.2.	Дополнительные сведения о местоположении земельного участка	Местоположение установлено относительно ориентира, расположенного в границах участка. Почтовый адрес ориентира: обл Ульяновская р-н Ульяновский Садоводческое товарищество "Радуга" центральная участок 447.
2.	Площадь земельного участка \pm величина погрешности определения (вычисления) площади ($P \pm \Delta P$), м ²	361 \pm 7,00
3.	Формула, примененная для вычисления предельной погрешности определения площади земельного участка, с подставленными значениями и итоговые (вычисленные) значения	$3,5 * 0,10 * \sqrt{(361,00)} = 7$
4.	Площадь земельного участка согласно сведениям Единого государственного реестра недвижимости (Ркад), м ²	350,00
5.	Оценка расхождения P и Ркад (P - Ркад), м ²	11
6.	Предельный минимальный и максимальный размеры земельного участка (Рмин и Рмакс), м ²	— —
7.	Вид (виды) разрешенного использования	Для садоводства
7.1.	Дополнительные сведения об использовании земельного участка	—
8.	Кадастровый или иной государственный учетный номер (инвентарный) здания, сооружения, объекта незавершенного строительства, расположенного на земельном участке	—
9.	Сведения о земельных участках (землях общего пользования, территории общего пользования), посредством которых обеспечивается доступ	—
10.	Иные сведения	—
4. Пояснения к сведениям об уточняемом земельном участке с кадастровым номером		73:19:083501:1126 :
1.		—

1. Сведения о характерных точках границ уточняемого земельного участка с кадастровым номером 73:19:083501:1128 :
 Система координат МСК-73, зона 2 Зона № 2

Обозначение характерных точек границ	Координаты, м				Метод определения координат	Формулы, примененные для расчета средней квадратической погрешности определения координат характерных точек границ (Mt), с подставленными в такие формулы значениями и итоговые (вычисленные) значения Mt, м	Описание закрепления точки
	содержатся в Едином государственном реестре недвижимости		определены в результате выполнения комплексных кадастровых работ				
	X	Y	X	Y			
1	2	3	4	5	6	7	8
2044	—	—	512 339,31	2 252 237,03	Метод спутниковых геодезических измерений (определений)	0,00	—
2048	—	—	512 324,48	2 252 221,54			
2049	—	—	512 334,02	2 252 211,66			
н2045У	—	—	512 351,68	2 252 226,13		Mt = 0,10	
2044	—	—	512 339,31	2 252 237,03		0,00	

2. Сведения о частях границ уточняемого земельного участка с кадастровым номером 73:19:083501:1128 :

Обозначение части границ		Горизонтальное проложение (S), м	Описание прохождения части границ	Сведения о согласовании местоположения границ (согласовано/спорное)
от т.	до т.			
1	2	3	4	5
2044	2048	21,44	—	согласовано
2048	2049	13,73		
2049	н2045У	22,83		
н2045У	2044	16,49		

3. Сведения о характеристиках уточняемого земельного участка с кадастровым номером 73:19:083501:1128 :

№ п/п	Наименование характеристики земельного участка	Значение характеристики
1	2	3

1	2	3
1.	Адрес земельного участка	—
1.1.	Сведения о местоположении земельного участка (при отсутствии адреса) в структурированном в соответствии с федеральной информационной адресной системой виде	
1.2.	Дополнительные сведения о местоположении земельного участка	Местоположение установлено относительно ориентира, расположенного в границах участка. Почтовый адрес ориентира: Ульяновская область, г. Ульяновск, садоводческое товарищество "Радуга" центральная, участок 449.
2.	Площадь земельного участка \pm величина погрешности определения (вычисления) площади ($P \pm \Delta P$), м ²	333 \pm 6,00
3.	Формула, примененная для вычисления предельной погрешности определения площади земельного участка, с подставленными значениями и итоговые (вычисленные) значения	$3,5 * 0,10 * \sqrt{(333,00)} = 6$
4.	Площадь земельного участка согласно сведениям Единого государственного реестра недвижимости (Ркад), м ²	350,00
5.	Оценка расхождения P и Ркад (P - Ркад), м ²	17
6.	Предельный минимальный и максимальный размеры земельного участка (Рмин и Рмакс), м ²	— —
7.	Вид (виды) разрешенного использования	Для садоводства
7.1.	Дополнительные сведения об использовании земельного участка	—
8.	Кадастровый или иной государственный учетный номер (инвентарный) здания, сооружения, объекта незавершенного строительства, расположенного на земельном участке	—
9.	Сведения о земельных участках (землях общего пользования, территории общего пользования), посредством которых обеспечивается доступ	—
10.	Иные сведения	—
4. Пояснения к сведениям об уточняемом земельном участке с кадастровым номером		73:19:083501:1128 :
1.		—

1. Сведения о характерных точках границ уточняемого земельного участка с кадастровым номером 73:19:083501:1129 :
 Система координат МСК-73, зона 2 Зона № 2

Обозначение характерных точек границ	Координаты, м				Метод определения координат	Формулы, примененные для расчета средней квадратической погрешности определения координат характерных точек границ (Mt), с подставленными в такие формулы значениями и итоговые (вычисленные) значения Mt, м	Описание закрепления точки
	содержатся в Едином государственном реестре недвижимости		определены в результате выполнения комплексных кадастровых работ				
	X	Y	X	Y			
1	2	3	4	5	6	7	8
2110	—	—	512 326,37	2 252 148,14	Метод спутниковых геодезических измерений (определений)	0,10	—
2106	—	—	512 348,05	2 252 161,01			
2109	—	—	512 337,54	2 252 170,46		0,02	
2111	—	—	512 315,88	2 252 157,55			
2110	—	—	512 326,37	2 252 148,14		0,10	

2. Сведения о частях границ уточняемого земельного участка с кадастровым номером 73:19:083501:1129 :

Обозначение части границ		Горизонтальное проложение (S), м	Описание прохождения части границ	Сведения о согласовании местоположения границ (согласовано/спорное)
от т.	до т.			
1	2	3	4	5
2110	2106	25,21	—	согласовано
2106	2109	14,13		
2109	2111	25,22		
2111	2110	14,09		

3. Сведения о характеристиках уточняемого земельного участка с кадастровым номером 73:19:083501:1129 :

№ п/п	Наименование характеристики земельного участка	Значение характеристики
1	2	3

1	2	3
1.	Адрес земельного участка	—
1.1.	Сведения о местоположении земельного участка (при отсутствии адреса) в структурированном в соответствии с федеральной информационной адресной системой виде	
1.2.	Дополнительные сведения о местоположении земельного участка	Местоположение установлено относительно ориентира, расположенного в границах участка. Почтовый адрес ориентира: Ульяновская область, г. Ульяновск, садоводческое товарищество "Радуга" центральная, участок 450.
2.	Площадь земельного участка \pm величина погрешности определения (вычисления) площади ($P \pm \Delta P$), м ²	340 \pm 6,00
3.	Формула, примененная для вычисления предельной погрешности определения площади земельного участка, с подставленными значениями и итоговые (вычисленные) значения	$3,5 * 0,10 * \sqrt{(340,00)} = 6$
4.	Площадь земельного участка согласно сведениям Единого государственного реестра недвижимости (Ркад), м ²	340,00
5.	Оценка расхождения P и Ркад ($P - P_{кад}$), м ²	0
6.	Предельный минимальный и максимальный размеры земельного участка (Рмин и Рмакс), м ²	— —
7.	Вид (виды) разрешенного использования	Для садоводства
7.1.	Дополнительные сведения об использовании земельного участка	—
8.	Кадастровый или иной государственный учетный номер (инвентарный) здания, сооружения, объекта незавершенного строительства, расположенного на земельном участке	—
9.	Сведения о земельных участках (землях общего пользования, территории общего пользования), посредством которых обеспечивается доступ	—
10.	Иные сведения	—
4. Пояснения к сведениям об уточняемом земельном участке с кадастровым номером		73:19:083501:1129 :
1.		—

1. Сведения о характерных точках границ уточняемого земельного участка с кадастровым номером 73:19:083501:1133 :
 Система координат МСК-73, зона 2 Зона № 2

Обозначение характерных точек границ	Координаты, м				Метод определения координат	Формулы, примененные для расчета средней квадратической погрешности определения координат характерных точек границ (Mt), с подставленными в такие формулы значениями и итоговые (вычисленные) значения Mt, м	Описание закрепления точки
	содержатся в Едином государственном реестре недвижимости		определены в результате выполнения комплексных кадастровых работ				
	X	Y	X	Y			
1	2	3	4	5	6	7	8
н2229У	—	—	512 429,95	2 252 189,23	Метод спутниковых геодезических измерений (определений)	Mt = 0,10	—
2232	—	—	512 442,97	2 252 199,70		0,10	
2233	—	—	512 440,00	2 252 203,60		0,00	
2234	—	—	512 432,00	2 252 213,98			
2230	—	—	512 419,48	2 252 202,63			
н2229У	—	—	512 429,95	2 252 189,23		Mt = 0,10	

2. Сведения о частях границ уточняемого земельного участка с кадастровым номером 73:19:083501:1133 :

Обозначение части границ		Горизонтальное проложение (S), м	Описание прохождения части границ	Сведения о согласовании местоположения границ (согласовано/спорное)
от т.	до т.			
1	2	3	4	5
н2229У	2232	16,71	—	согласовано
2232	2233	4,90		
2233	2234	13,11		
2234	2230	16,90		
2230	н2229У	17,01		

3. Сведения о характеристиках уточняемого земельного участка с кадастровым номером 73:19:083501:1133 :

№ п/п	Наименование характеристики земельного участка	Значение характеристики
1	2	3

1	2	3
1.	Адрес земельного участка	—
1.1.	Сведения о местоположении земельного участка (при отсутствии адреса) в структурированном в соответствии с федеральной информационной адресной системой виде	
1.2.	Дополнительные сведения о местоположении земельного участка	обл Ульяновская р-н Ульяновский Садоводческое товарищество "Радуга" центральная участок 455
2.	Площадь земельного участка ± величина погрешности определения (вычисления) площади ($P \pm \Delta P$), м ²	294 ± 6,00
3.	Формула, примененная для вычисления предельной погрешности определения площади земельного участка, с подставленными значениями и итоговые (вычисленные) значения	$3,5 * 0,10 * \sqrt{(294,00)} = 6$
4.	Площадь земельного участка согласно сведениям Единого государственного реестра недвижимости (Ркад), м ²	300,00
5.	Оценка расхождения Р и Ркад ($P - P_{кад}$), м ²	6
6.	Предельный минимальный и максимальный размеры земельного участка (Рмин и Рмакс), м ²	— —
7.	Вид (виды) разрешенного использования	Для садоводства
7.1.	Дополнительные сведения об использовании земельного участка	—
8.	Кадастровый или иной государственный учетный номер (инвентарный) здания, сооружения, объекта незавершенного строительства, расположенного на земельном участке	—
9.	Сведения о земельных участках (землях общего пользования, территории общего пользования), посредством которых обеспечивается доступ	—
10.	Иные сведения	—
4. Пояснения к сведениям об уточняемом земельном участке с кадастровым номером		73:19:083501:1133 :
1.	—	—

1. Сведения о характерных точках границ уточняемого земельного участка с кадастровым номером <u>73:19:083501:1136</u> :					Система координат <u>МСК-73, зона 2</u> Зона № <u>2</u>		
Обозначение характерных точек границ	Координаты, м				Метод определения координат	Формулы, примененные для расчета средней квадратической погрешности определения координат характерных точек границ (Mt), с подставленными в такие формулы значениями и итоговые (вычисленные) значения Mt, м	Описание закрепления точки
	содержатся в Едином государственном реестре недвижимости		определены в результате выполнения комплексных кадастровых работ				
	X	Y	X	Y			
1	2	3	4	5	6	7	8
2237	—	—	512 526,42	2 252 287,18	Метод спутниковых геодезических измерений (определений)	0,00	—
2238	—	—	512 528,59	2 252 287,96			
2239	—	—	512 533,41	2 252 292,34			
2240	—	—	512 536,30	2 252 294,93		Mt = 0,00	
н2236У	—	—	512 538,07	2 252 296,46		Mt = 0,10	
н2235У	—	—	512 525,72	2 252 309,42			
2241	—	—	512 523,50	2 252 307,53		0,10	
2242	—	—	512 521,55	2 252 305,73			
2243	—	—	512 514,16	2 252 299,52		0,00	
2244	—	—	512 519,08	2 252 294,92			
2237	—	—	512 526,42	2 252 287,18			

2. Сведения о частях границ уточняемого земельного участка с кадастровым номером 73:19:083501:1136 :

Обозначение части границ		Горизонтальное проложение (S), м	Описание прохождения части границ	Сведения о согласовании местоположения границ (согласовано/спорное)
от т.	до т.			
1	2	3	4	5
2237	2238	2,31	—	согласовано
2238	2239	6,51		
2239	2240	3,88		
2240	н2236У	2,34		
н2236У	н2235У	17,90		
н2235У	2241	2,92		
2241	2242	2,65		
2242	2243	9,65		
2243	2244	6,74		
2244	2237	10,67		

3. Сведения о характеристиках уточняемого земельного участка с кадастровым номером 73:19:083501:1136 :

№ п/п	Наименование характеристики земельного участка	Значение характеристики
1	2	3
1.	Адрес земельного участка	—
1.1.	Сведения о местоположении земельного участка (при отсутствии адреса) в структурированном в соответствии с федеральной информационной адресной системой виде	
1.2.	Дополнительные сведения о местоположении земельного участка	Ульяновская область, р-н Ульяновский, с/т "Радуга"-центральная, участок 458
2.	Площадь земельного участка ± величина погрешности определения (вычисления) площади ($P \pm \Delta P$), м ²	267 ± 6,00
3.	Формула, примененная для вычисления предельной погрешности определения площади земельного участка, с подставленными значениями и итоговые (вычисленные) значения	$3,5 * 0,10 * \sqrt{(267,00)} = 6$
4.	Площадь земельного участка согласно сведениям Единого государственного реестра недвижимости (Ркад), м ²	290,00
5.	Оценка расхождения Р и Ркад ($P - P_{кад}$), м ²	23
6.	Предельный минимальный и максимальный размеры земельного участка (Рмин и Рмакс), м ²	— —
7.	Вид (виды) разрешенного использования	Для садоводства

1	2	3
7.1.	Дополнительные сведения об использовании земельного участка	—
8.	Кадастровый или иной государственный учетный номер (инвентарный) здания, сооружения, объекта незавершенного строительства, расположенного на земельном участке	—
9.	Сведения о земельных участках (землях общего пользования, территории общего пользования), посредством которых обеспечивается доступ	—
10.	Иные сведения	—

4. Пояснения к сведениям об уточняемом земельном участке с кадастровым номером 73:19:083501:1136 :

1.	—
----	---

1. Сведения о характерных точках границ уточняемого земельного участка с кадастровым номером 73:19:083501:1137 :
Система координат МСК-73, зона 2 Зона № 2

Обозначение характерных точек границ	Координаты, м				Метод определения координат	Формулы, примененные для расчета средней квадратической погрешности определения координат характерных точек границ (Mt), с подставленными в такие формулы значениями и итоговые (вычисленные) значения Mt, м	Описание закрепления точки
	содержатся в Едином государственном реестре недвижимости		определены в результате выполнения комплексных кадастровых работ				
	X	Y	X	Y			
1	2	3	4	5	6	7	8
1441	—	—	512 605,28	2 251 833,09	Метод спутниковых геодезических измерений (определений)	0,00	—
1442	—	—	512 603,44	2 251 835,43			
1443	—	—	512 588,41	2 251 848,35			
1444	—	—	512 574,81	2 251 833,79		0,03	
1445	—	—	512 590,78	2 251 823,09		0,00	
1441	—	—	512 605,28	2 251 833,09			

2. Сведения о частях границ уточняемого земельного участка с кадастровым номером 73:19:083501:1137 :

Обозначение части границ		Горизонтальное проложение (S), м	Описание прохождения части границ	Сведения о согласовании местоположения границ (согласовано/спорное)
от т.	до т.			
1	2	3	4	5
1441	1442	2,98	—	согласовано
1442	1443	19,82		
1443	1444	19,92		
1444	1445	19,22		
1445	1441	17,61		

3. Сведения о характеристиках уточняемого земельного участка с кадастровым номером 73:19:083501:1137 :

№ п/п	Наименование характеристики земельного участка	Значение характеристики
1	2	3
1.	Адрес земельного участка	—
1.1.	Сведения о местоположении земельного участка (при отсутствии адреса) в структурированном в соответствии с федеральной информационной адресной системой виде	
1.2.	Дополнительные сведения о местоположении земельного участка	Местоположение установлено относительно ориентира, расположенного в границах участка. Почтовый адрес ориентира: обл Ульяновская р-н Ульяновский Садоводческое товарищество "Радуга" средняя участок 1.
2.	Площадь земельного участка ± величина погрешности определения (вычисления) площади ($P \pm \Delta P$), м ²	$390 \pm 7,00$
3.	Формула, примененная для вычисления предельной погрешности определения площади земельного участка, с подставленными значениями и итоговые (вычисленные) значения	$3,5 * 0,10 * \sqrt{(390,00)} = 7$
4.	Площадь земельного участка согласно сведениям Единого государственного реестра недвижимости (Ркад), м ²	365,00
5.	Оценка расхождения Р и Ркад ($P - P_{кад}$), м ²	25
6.	Предельный минимальный и максимальный размеры земельного участка (Рмин и Рмакс), м ²	— —
7.	Вид (виды) разрешенного использования	Для садоводства
7.1.	Дополнительные сведения об использовании земельного участка	—
8.	Кадастровый или иной государственный учетный номер (инвентарный) здания, сооружения, объекта незавершенного строительства, расположенного на земельном участке	—

1	2	3
9.	Сведения о земельных участках (землях общего пользования, территории общего пользования), посредством которых обеспечивается доступ	—
10.	Иные сведения	—

4. Пояснения к сведениям об уточняемом земельном участке с кадастровым номером 73:19:083501:1137 :

1.	—
----	---

1. Сведения о характерных точках границ уточняемого земельного участка с кадастровым номером 73:19:083501:1138 :
 Система координат МСК-73, зона 2 Зона № 2

Обозначение характерных точек границ	Координаты, м				Метод определения координат	Формулы, примененные для расчета средней квадратической погрешности определения координат характерных точек границ (Mt), с подставленными в такие формулы значениями и итоговые (вычисленные) значения Mt, м	Описание закрепления точки
	содержатся в Едином государственном реестре недвижимости		определены в результате выполнения комплексных кадастровых работ				
	X	Y	X	Y			
1	2	3	4	5	6	7	8
1444	—	—	512 574,81	2 251 833,79	Метод спутниковых геодезических измерений (определений)	0,03	—
1443	—	—	512 588,41	2 251 848,35		0,00	
1453	—	—	512 580,00	2 251 855,54			
1454	—	—	512 575,40	2 251 859,84			
1455	—	—	512 575,33	2 251 859,90			
1456	—	—	512 561,94	2 251 845,19			
1457	—	—	512 561,63	2 251 844,60		0,03	
1444	—	—	512 574,81	2 251 833,79			

2. Сведения о частях границ уточняемого земельного участка с кадастровым номером 73:19:083501:1138 :

Обозначение части границ		Горизонтальное проложение (S), м	Описание прохождения части границ	Сведения о согласовании местоположения границ (согласовано/спорное)
от т.	до т.			
1	2	3	4	5
1444	1443	19,92	—	согласовано
1443	1453	11,06		
1453	1454	6,30		
1454	1455	0,09		
1455	1456	19,89		
1456	1457	0,67		
1457	1444	17,05		

3. Сведения о характеристиках уточняемого земельного участка с кадастровым номером 73:19:083501:1138 :

№ п/п	Наименование характеристики земельного участка	Значение характеристики
1	2	3
1.	Адрес земельного участка	—
1.1.	Сведения о местоположении земельного участка (при отсутствии адреса) в структурированном в соответствии с федеральной информационной адресной системой виде	
1.2.	Дополнительные сведения о местоположении земельного участка	Местоположение установлено относительно ориентира, расположенного в границах участка. Почтовый адрес ориентира: обл Ульяновская р-н Ульяновский Садоводческое товарищество "Радуга" средняя участок 2.
2.	Площадь земельного участка ± величина погрешности определения (вычисления) площади ($P \pm \Delta P$), м ²	349 ± 7,00
3.	Формула, примененная для вычисления предельной погрешности определения площади земельного участка, с подставленными значениями и итоговые (вычисленные) значения	$3,5 * 0,10 * \sqrt{(349,00)} = 7$
4.	Площадь земельного участка согласно сведениям Единого государственного реестра недвижимости (Ркад), м ²	345,00
5.	Оценка расхождения Р и Ркад ($P - P_{кад}$), м ²	4
6.	Предельный минимальный и максимальный размеры земельного участка (Рмин и Рмакс), м ²	— —
7.	Вид (виды) разрешенного использования	Для садоводства
7.1.	Дополнительные сведения об использовании земельного участка	—

1	2	3
8.	Кадастровый или иной государственный учетный номер (инвентарный) здания, сооружения, объекта незавершенного строительства, расположенного на земельном участке	—
9.	Сведения о земельных участках (землях общего пользования, территории общего пользования), посредством которых обеспечивается доступ	—
10.	Иные сведения	—

4. Пояснения к сведениям об уточняемом земельном участке с кадастровым номером 73:19:083501:1138 :

1.	—
----	---

1. Сведения о характерных точках границ уточняемого земельного участка с кадастровым номером 73:19:083501:1139 :
 Система координат МСК-73, зона 2 Зона № 2

Обозначение характерных точек границ	Координаты, м				Метод определения координат	Формулы, примененные для расчета средней квадратической погрешности определения координат характерных точек границ (Mt), с подставленными в такие формулы значениями и итоговые (вычисленные) значения Mt, м	Описание закрепления точки
	содержатся в Едином государственном реестре недвижимости		определены в результате выполнения комплексных кадастровых работ				
	X	Y	X	Y			
1	2	3	4	5	6	7	8
1466	—	—	512 535,04	2 251 866,34	Метод спутниковых геодезических измерений (определений)	0,10	—
1465	—	—	512 549,94	2 251 881,68		0,00	
н1467У	—	—	512 535,32	2 251 894,24		Mt = 0,00	
1468	—	—	512 521,46	2 251 878,93		0,02	
1466	—	—	512 535,04	2 251 866,34		0,10	

2. Сведения о частях границ уточняемого земельного участка с кадастровым номером 73:19:083501:1139 :

Обозначение части границ		Горизонтальное проложение (S), м	Описание прохождения части границ	Сведения о согласовании местоположения границ (согласовано/спорное)
от т.	до т.			
1	2	3	4	5

1	2	3	4	5
1466	1465	21,39	—	согласовано
1465	н1467У	19,27		
н1467У	1468	20,65		
1468	1466	18,52		

3. Сведения о характеристиках уточняемого земельного участка с кадастровым номером 73:19:083501:1139 :

№ п/п	Наименование характеристики земельного участка	Значение характеристики
1	2	3
1.	Адрес земельного участка	—
1.1.	Сведения о местоположении земельного участка (при отсутствии адреса) в структурированном в соответствии с федеральной информационной адресной системой виде	
1.2.	Дополнительные сведения о местоположении земельного участка	Местоположение установлено относительно ориентира, расположенного в границах участка. Почтовый адрес ориентира: обл Ульяновская р-н Ульяновский Садоводческое товарищество "Радуга" средняя участок 5.
2.	Площадь земельного участка ± величина погрешности определения (вычисления) площади ($P \pm \Delta P$), м ²	$397 \pm 7,00$
3.	Формула, примененная для вычисления предельной погрешности определения площади земельного участка, с подставленными значениями и итоговые (вычисленные) значения	$3,5 * 0,10 * \sqrt{(397,00)} = 7$
4.	Площадь земельного участка согласно сведениям Единого государственного реестра недвижимости (Ркад), м ²	418,00
5.	Оценка расхождения Р и Ркад ($P - P_{кад}$), м ²	21
6.	Предельный минимальный и максимальный размеры земельного участка (Рмин и Рмакс), м ²	— —
7.	Вид (виды) разрешенного использования	Для садоводства
7.1.	Дополнительные сведения об использовании земельного участка	—
8.	Кадастровый или иной государственный учетный номер (инвентарный) здания, сооружения, объекта незавершенного строительства, расположенного на земельном участке	—
9.	Сведения о земельных участках (землях общего пользования, территории общего пользования), посредством которых обеспечивается доступ	—
10.	Иные сведения	—

4. Пояснения к сведениям об уточняемом земельном участке с кадастровым номером 73:19:083501:1139 :

1.	—		
----	---	--	--

1. Сведения о характерных точках границ уточняемого земельного участка с кадастровым номером 73:19:083501:1141 :
Система координат МСК-73, зона 2 Зона № 2

Обозначение характерных точек границ	Координаты, м				Метод определения координат	Формулы, примененные для расчета средней квадратической погрешности определения координат характерных точек границ (Mt), с подставленными в такие формулы значениями и итоговые (вычисленные) значения Mt, м	Описание закрепления точки
	содержатся в Едином государственном реестре недвижимости		определены в результате выполнения комплексных кадастровых работ				
	X	Y	X	Y			
1	2	3	4	5	6	7	8
1478	—	—	512 494,10	2 251 901,52	Метод спутниковых геодезических измерений (определений)	0,02	—
1482	—	—	512 508,49	2 251 917,09		0,10	
1483	—	—	512 495,00	2 251 928,34			
1484	—	—	512 480,75	2 251 912,87			
1478	—	—	512 494,10	2 251 901,52			

2. Сведения о частях границ уточняемого земельного участка с кадастровым номером 73:19:083501:1141 :

Обозначение части границ		Горизонтальное проложение (S), м	Описание прохождения части границ	Сведения о согласовании местоположения границ (согласовано/спорное)
от т.	до т.			
1	2	3	4	5
1478	1482	21,20	—	согласовано
1482	1483	17,57		
1483	1484	21,03		
1484	1478	17,52		

3. Сведения о характеристиках уточняемого земельного участка с кадастровым номером 73:19:083501:1141 :

№ п/п	Наименование характеристики земельного участка	Значение характеристики
1	2	3
1	2	3

1	2	3
1.	Адрес земельного участка	—
1.1.	Сведения о местоположении земельного участка (при отсутствии адреса) в структурированном в соответствии с федеральной информационной адресной системой виде	
1.2.	Дополнительные сведения о местоположении земельного участка	Ульяновская область, г. Ульяновск, садоводческое товарищество "Радуга" средняя, участок 8
2.	Площадь земельного участка ± величина погрешности определения (вычисления) площади ($P \pm \Delta P$), м ²	370 ± 7,00
3.	Формула, примененная для вычисления предельной погрешности определения площади земельного участка, с подставленными значениями и итоговые (вычисленные) значения	$3,5 * 0,10 * \sqrt{(370,00)} = 7$
4.	Площадь земельного участка согласно сведениям Единого государственного реестра недвижимости (Ркад), м ²	375,00
5.	Оценка расхождения Р и Ркад ($P - P_{кад}$), м ²	5
6.	Предельный минимальный и максимальный размеры земельного участка (Рмин и Рмакс), м ²	— —
7.	Вид (виды) разрешенного использования	Для коллективного садоводства
7.1.	Дополнительные сведения об использовании земельного участка	—
8.	Кадастровый или иной государственный учетный номер (инвентарный) здания, сооружения, объекта незавершенного строительства, расположенного на земельном участке	—
9.	Сведения о земельных участках (землях общего пользования, территории общего пользования), посредством которых обеспечивается доступ	—
10.	Иные сведения	—
4. Пояснения к сведениям об уточняемом земельном участке с кадастровым номером		73:19:083501:1141 :
1.		—

1. Сведения о характерных точках границ уточняемого земельного участка с кадастровым номером 73:19:083501:1143 :
 Система координат МСК-73, зона 2 Зона № 2

Обозначение характерных точек границ	Координаты, м				Метод определения координат	Формулы, примененные для расчета средней квадратической погрешности определения координат характерных точек границ (Mt), с подставленными в такие формулы значениями и итоговые (вычисленные) значения Mt, м	Описание закрепления точки
	содержатся в Едином государственном реестре недвижимости		определены в результате выполнения комплексных кадастровых работ				
	X	Y	X	Y			
1	2	3	4	5	6	7	8
1485	—	—	512 467,93	2 251 924,32	Метод спутниковых геодезических измерений (определений)	0,10	—
1486	—	—	512 481,46	2 251 939,81			
1487	—	—	512 468,12	2 251 951,03		0,00	
1488	—	—	512 454,36	2 251 935,61		0,10	
1485	—	—	512 467,93	2 251 924,32			

2. Сведения о частях границ уточняемого земельного участка с кадастровым номером 73:19:083501:1143 :

Обозначение части границ		Горизонтальное проложение (S), м	Описание прохождения части границ	Сведения о согласовании местоположения границ (согласовано/спорное)
от т.	до т.			
1	2	3	4	5
1485	1486	20,57	—	согласовано
1486	1487	17,43		
1487	1488	20,67		
1488	1485	17,65		

3. Сведения о характеристиках уточняемого земельного участка с кадастровым номером 73:19:083501:1143 :

№ п/п	Наименование характеристики земельного участка	Значение характеристики
1	2	3
1	2	3

1	2	3
1.	Адрес земельного участка	—
1.1.	Сведения о местоположении земельного участка (при отсутствии адреса) в структурированном в соответствии с федеральной информационной адресной системой виде	
1.2.	Дополнительные сведения о местоположении земельного участка	Ульяновская обл., р-н Ульяновский, Садоводческое товарищество "Радуга" средняя, участок 10
2.	Площадь земельного участка ± величина погрешности определения (вычисления) площади ($P \pm \Delta P$), м ²	362 ± 7,00
3.	Формула, примененная для вычисления предельной погрешности определения площади земельного участка, с подставленными значениями и итоговые (вычисленные) значения	$3,5 * 0,10 * \sqrt{(362,00)} = 7$
4.	Площадь земельного участка согласно сведениям Единого государственного реестра недвижимости (Ркад), м ²	355,00
5.	Оценка расхождения Р и Ркад ($P - P_{кад}$), м ²	7
6.	Предельный минимальный и максимальный размеры земельного участка (Рмин и Рмакс), м ²	— —
7.	Вид (виды) разрешенного использования	Для садоводства
7.1.	Дополнительные сведения об использовании земельного участка	—
8.	Кадастровый или иной государственный учетный номер (инвентарный) здания, сооружения, объекта незавершенного строительства, расположенного на земельном участке	—
9.	Сведения о земельных участках (землях общего пользования, территории общего пользования), посредством которых обеспечивается доступ	—
10.	Иные сведения	—
4. Пояснения к сведениям об уточняемом земельном участке с кадастровым номером		73:19:083501:1143 :
1.		—

1. Сведения о характерных точках границ уточняемого земельного участка с кадастровым номером 73:19:083501:1144 :
 Система координат МСК-73, зона 2 Зона № 2

Обозначение характерных точек границ	Координаты, м				Метод определения координат	Формулы, примененные для расчета средней квадратической погрешности определения координат характерных точек границ (Mt), с подставленными в такие формулы значениями и итоговые (вычисленные) значения Mt, м	Описание закрепления точки
	содержатся в Едином государственном реестре недвижимости		определены в результате выполнения комплексных кадастровых работ				
	X	Y	X	Y			
1	2	3	4	5	6	7	8
н1490У	—	—	512 441,47	2 251 947,11	Метод спутниковых геодезических измерений (определений)	Mt = 0,10	—
1489	—	—	512 455,23	2 251 962,17		0,00	
1491	—	—	512 441,42	2 251 973,28		0,10	
1492	—	—	512 428,16	2 251 958,72		0,10	
н1490У	—	—	512 441,47	2 251 947,11		Mt = 0,10	

2. Сведения о частях границ уточняемого земельного участка с кадастровым номером 73:19:083501:1144 :

Обозначение части границ		Горизонтальное проложение (S), м	Описание прохождения части границ	Сведения о согласовании местоположения границ (согласовано/спорное)
от т.	до т.			
1	2	3	4	5
н1490У	1489	20,40	—	согласовано
1489	1491	17,72		
1491	1492	19,69		
1492	н1490У	17,66		

3. Сведения о характеристиках уточняемого земельного участка с кадастровым номером 73:19:083501:1144 :

№ п/п	Наименование характеристики земельного участка	Значение характеристики
1	2	3
1	2	3

1	2	3
1.	Адрес земельного участка	—
1.1.	Сведения о местоположении земельного участка (при отсутствии адреса) в структурированном в соответствии с федеральной информационной адресной системой виде	
1.2.	Дополнительные сведения о местоположении земельного участка	Ульяновская область, р-н Ульяновский, снт "Радуга" средняя, уч. 12
2.	Площадь земельного участка ± величина погрешности определения (вычисления) площади ($P \pm \Delta P$), м ²	354 ± 7,00
3.	Формула, примененная для вычисления предельной погрешности определения площади земельного участка, с подставленными значениями и итоговые (вычисленные) значения	$3,5 * 0,10 * \sqrt{(354,00)} = 7$
4.	Площадь земельного участка согласно сведениям Единого государственного реестра недвижимости (Ркад), м ²	361,00
5.	Оценка расхождения Р и Ркад ($P - P_{кад}$), м ²	7
6.	Предельный минимальный и максимальный размеры земельного участка (Рмин и Рмакс), м ²	— —
7.	Вид (виды) разрешенного использования	Для садоводства
7.1.	Дополнительные сведения об использовании земельного участка	—
8.	Кадастровый или иной государственный учетный номер (инвентарный) здания, сооружения, объекта незавершенного строительства, расположенного на земельном участке	—
9.	Сведения о земельных участках (землях общего пользования, территории общего пользования), посредством которых обеспечивается доступ	—
10.	Иные сведения	—
4. Пояснения к сведениям об уточняемом земельном участке с кадастровым номером		73:19:083501:1144 :
1.		—

1. Сведения о характерных точках границ уточняемого земельного участка с кадастровым номером 73:19:083501:1145 :
 Система координат МСК-73, зона 2 Зона № 2

Обозначение характерных точек границ	Координаты, м				Метод определения координат	Формулы, примененные для расчета средней квадратической погрешности определения координат характерных точек границ (Mt), с подставленными в такие формулы значениями и итоговые (вычисленные) значения Mt, м	Описание закрепления точки
	содержатся в Едином государственном реестре недвижимости		определены в результате выполнения комплексных кадастровых работ				
	X	Y	X	Y			
1	2	3	4	5	6	7	8
1500	—	—	512 374,40	2 252 004,04	Метод спутниковых геодезических измерений (определений)	0,02	—
1499	—	—	512 388,87	2 252 019,66		0,00	
1502	—	—	512 374,94	2 252 031,21		Mt = 0,10	
н1503У	—	—	512 361,73	2 252 015,40		0,02	
1500	—	—	512 374,40	2 252 004,04			

2. Сведения о частях границ уточняемого земельного участка с кадастровым номером 73:19:083501:1145 :

Обозначение части границ		Горизонтальное проложение (S), м	Описание прохождения части границ	Сведения о согласовании местоположения границ (согласовано/спорное)
от т.	до т.			
1	2	3	4	5
1500	1499	21,29	—	согласовано
1499	1502	18,10		
1502	н1503У	20,60		
н1503У	1500	17,02		

3. Сведения о характеристиках уточняемого земельного участка с кадастровым номером 73:19:083501:1145 :

№ п/п	Наименование характеристики земельного участка	Значение характеристики
1	2	3

1	2	3
1.	Адрес земельного участка	—
1.1.	Сведения о местоположении земельного участка (при отсутствии адреса) в структурированном в соответствии с федеральной информационной адресной системой виде	
1.2.	Дополнительные сведения о местоположении земельного участка	Местоположение установлено относительно ориентира, расположенного в границах участка. Почтовый адрес ориентира: обл Ульяновская р-н Ульяновский Садоводческое товарищество "Радуга" средняя участок 17.
2.	Площадь земельного участка \pm величина погрешности определения (вычисления) площади ($P \pm \Delta P$), м ²	368 \pm 7,00
3.	Формула, примененная для вычисления предельной погрешности определения площади земельного участка, с подставленными значениями и итоговые (вычисленные) значения	$3,5 * 0,10 * \sqrt{(368,00)} = 7$
4.	Площадь земельного участка согласно сведениям Единого государственного реестра недвижимости (Ркад), м ²	380,00
5.	Оценка расхождения P и Ркад ($P - P_{кад}$), м ²	12
6.	Предельный минимальный и максимальный размеры земельного участка (Рмин и Рмакс), м ²	— —
7.	Вид (виды) разрешенного использования	Для садоводства
7.1.	Дополнительные сведения об использовании земельного участка	—
8.	Кадастровый или иной государственный учетный номер (инвентарный) здания, сооружения, объекта незавершенного строительства, расположенного на земельном участке	—
9.	Сведения о земельных участках (землях общего пользования, территории общего пользования), посредством которых обеспечивается доступ	—
10.	Иные сведения	—
4. Пояснения к сведениям об уточняемом земельном участке с кадастровым номером		73:19:083501:1145 :
1.		—

1. Сведения о характерных точках границ уточняемого земельного участка с кадастровым номером 73:19:083501:1146 :
 Система координат МСК-73, зона 2 Зона № 2

Обозначение характерных точек границ	Координаты, м				Метод определения координат	Формулы, примененные для расчета средней квадратической погрешности определения координат характерных точек границ (Mt), с подставленными в такие формулы значениями и итоговые (вычисленные) значения Mt, м	Описание закрепления точки
	содержатся в Едином государственном реестре недвижимости		определены в результате выполнения комплексных кадастровых работ				
	X	Y	X	Y			
1	2	3	4	5	6	7	8
н1503У	—	—	512 361,73	2 252 015,40	Метод спутниковых геодезических измерений (определений)	Mt = 0,10	—
1502	—	—	512 374,94	2 252 031,21		0,00	
1504	—	—	512 362,03	2 252 041,69			
н1505У	—	—	512 348,68	2 252 026,69			
н1503У	—	—	512 361,73	2 252 015,40		Mt = 0,10	

2. Сведения о частях границ уточняемого земельного участка с кадастровым номером 73:19:083501:1146 :

Обозначение части границ		Горизонтальное проложение (S), м	Описание прохождения части границ	Сведения о согласовании местоположения границ (согласовано/спорное)
от т.	до т.			
1	2	3	4	5
н1503У	1502	20,60	—	согласовано
1502	1504	16,63		
1504	н1505У	20,08		
н1505У	н1503У	17,26		

3. Сведения о характеристиках уточняемого земельного участка с кадастровым номером 73:19:083501:1146 :

№ п/п	Наименование характеристики земельного участка	Значение характеристики
1	2	3

1	2	3
1.	Адрес земельного участка	—
1.1.	Сведения о местоположении земельного участка (при отсутствии адреса) в структурированном в соответствии с федеральной информационной адресной системой виде	
1.2.	Дополнительные сведения о местоположении земельного участка	Местоположение установлено относительно ориентира, расположенного в границах участка. Почтовый адрес ориентира: Ульяновская область, г. Ульяновск, садоводческое товарищество "Радуга" средняя, участок 18.
2.	Площадь земельного участка \pm величина погрешности определения (вычисления) площади ($P \pm \Delta P$), м ²	345 \pm 7,00
3.	Формула, примененная для вычисления предельной погрешности определения площади земельного участка, с подставленными значениями и итоговые (вычисленные) значения	$3,5 * 0,10 * \sqrt{(345,00)} = 7$
4.	Площадь земельного участка согласно сведениям Единого государственного реестра недвижимости (Ркад), м ²	356,00
5.	Оценка расхождения P и Ркад (P - Ркад), м ²	11
6.	Предельный минимальный и максимальный размеры земельного участка (Рмин и Рмакс), м ²	— —
7.	Вид (виды) разрешенного использования	Для садоводства
7.1.	Дополнительные сведения об использовании земельного участка	—
8.	Кадастровый или иной государственный учетный номер (инвентарный) здания, сооружения, объекта незавершенного строительства, расположенного на земельном участке	—
9.	Сведения о земельных участках (землях общего пользования, территории общего пользования), посредством которых обеспечивается доступ	—
10.	Иные сведения	—
4. Пояснения к сведениям об уточняемом земельном участке с кадастровым номером		73:19:083501:1146 :
1.		—

1. Сведения о характерных точках границ уточняемого земельного участка с кадастровым номером 73:19:083501:1147 :
 Система координат МСК-73, зона 2 Зона № 2

Обозначение характерных точек границ	Координаты, м				Метод определения координат	Формулы, примененные для расчета средней квадратической погрешности определения координат характерных точек границ (Mt), с подставленными в такие формулы значениями и итоговые (вычисленные) значения Mt, м	Описание закрепления точки
	содержатся в Едином государственном реестре недвижимости		определены в результате выполнения комплексных кадастровых работ				
	X	Y	X	Y			
1	2	3	4	5	6	7	8
н1505У	—	—	512 348,68	2 252 026,69	Метод спутниковых геодезических измерений (определений)	Mt = 0,10	—
1504	—	—	512 362,03	2 252 041,69		0,00	
1506	—	—	512 348,57	2 252 053,52			
н1507У	—	—	512 334,92	2 252 038,19			
н1508У	—	—	512 348,37	2 252 026,21		Mt = 0,10	
н1505У	—	—	512 348,68	2 252 026,69			

2. Сведения о частях границ уточняемого земельного участка с кадастровым номером 73:19:083501:1147 :

Обозначение части границ		Горизонтальное проложение (S), м	Описание прохождения части границ	Сведения о согласовании местоположения границ (согласовано/спорное)
от т.	до т.			
1	2	3	4	5
н1505У	1504	20,08	—	согласовано
1504	1506	17,92		
1506	н1507У	20,53		
н1507У	н1508У	18,01		
н1508У	н1505У	0,57		

3. Сведения о характеристиках уточняемого земельного участка с кадастровым номером 73:19:083501:1147 :

№ п/п	Наименование характеристики земельного участка	Значение характеристики
1	2	3

1	2	3
1.	Адрес земельного участка	—
1.1.	Сведения о местоположении земельного участка (при отсутствии адреса) в структурированном в соответствии с федеральной информационной адресной системой виде	
1.2.	Дополнительные сведения о местоположении земельного участка	Местоположение установлено относительно ориентира, расположенного в границах участка. Почтовый адрес ориентира: Ульяновская область, г. Ульяновск, садоводческое товарищество "Радуга" средняя, участок 19.
2.	Площадь земельного участка \pm величина погрешности определения (вычисления) площади ($P \pm \Delta P$), м ²	369 \pm 7,00
3.	Формула, примененная для вычисления предельной погрешности определения площади земельного участка, с подставленными значениями и итоговые (вычисленные) значения	$3,5 * 0,10 * \sqrt{(369,00)} = 7$
4.	Площадь земельного участка согласно сведениям Единого государственного реестра недвижимости (Ркад), м ²	374,00
5.	Оценка расхождения P и Ркад ($P - P_{кад}$), м ²	5
6.	Предельный минимальный и максимальный размеры земельного участка (Рмин и Рмакс), м ²	— —
7.	Вид (виды) разрешенного использования	Для садоводства
7.1.	Дополнительные сведения об использовании земельного участка	—
8.	Кадастровый или иной государственный учетный номер (инвентарный) здания, сооружения, объекта незавершенного строительства, расположенного на земельном участке	—
9.	Сведения о земельных участках (землях общего пользования, территории общего пользования), посредством которых обеспечивается доступ	—
10.	Иные сведения	—
4. Пояснения к сведениям об уточняемом земельном участке с кадастровым номером		73:19:083501:1147 :
1.		—

1. Сведения о характерных точках границ уточняемого земельного участка с кадастровым номером 73:19:083501:1148 :
 Система координат МСК-73, зона 2 Зона № 2

Обозначение характерных точек границ	Координаты, м				Метод определения координат	Формулы, примененные для расчета средней квадратической погрешности определения координат характерных точек границ (Mt), с подставленными в такие формулы значениями и итоговые (вычисленные) значения Mt, м	Описание закрепления точки
	содержатся в Едином государственном реестре недвижимости		определены в результате выполнения комплексных кадастровых работ				
	X	Y	X	Y			
1	2	3	4	5	6	7	8
н1507У	—	—	512 334,92	2 252 038,19	Метод спутниковых геодезических измерений (определений)	Mt = 0,10	—
1506	—	—	512 348,57	2 252 053,52		0,00	
1509	—	—	512 335,15	2 252 064,61			
н1510У	—	—	512 321,18	2 252 049,01			
н1507У	—	—	512 334,92	2 252 038,19		Mt = 0,10	

2. Сведения о частях границ уточняемого земельного участка с кадастровым номером 73:19:083501:1148 :

Обозначение части границ		Горизонтальное проложение (S), м	Описание прохождения части границ	Сведения о согласовании местоположения границ (согласовано/спорное)
от т.	до т.			
1	2	3	4	5
н1507У	1506	20,53	—	согласовано
1506	1509	17,41		
1509	н1510У	20,94		
н1510У	н1507У	17,49		

3. Сведения о характеристиках уточняемого земельного участка с кадастровым номером 73:19:083501:1148 :

№ п/п	Наименование характеристики земельного участка	Значение характеристики
1	2	3

1	2	3
1.	Адрес земельного участка	—
1.1.	Сведения о местоположении земельного участка (при отсутствии адреса) в структурированном в соответствии с федеральной информационной адресной системой виде	
1.2.	Дополнительные сведения о местоположении земельного участка	Местоположение установлено относительно ориентира, расположенного в границах участка. Почтовый адрес ориентира: обл Ульяновская р-н Ульяновский Садоводческое товарищество "Радуга" средняя участок 20.
2.	Площадь земельного участка \pm величина погрешности определения (вычисления) площади ($P \pm \Delta P$), м ²	361 \pm 7,00
3.	Формула, примененная для вычисления предельной погрешности определения площади земельного участка, с подставленными значениями и итоговые (вычисленные) значения	$3,5 * 0,10 * \sqrt{(361,00)} = 7$
4.	Площадь земельного участка согласно сведениям Единого государственного реестра недвижимости (Ркад), м ²	380,00
5.	Оценка расхождения P и Ркад ($P - P_{кад}$), м ²	19
6.	Предельный минимальный и максимальный размеры земельного участка (Рмин и Рмакс), м ²	— —
7.	Вид (виды) разрешенного использования	Для садоводства
7.1.	Дополнительные сведения об использовании земельного участка	—
8.	Кадастровый или иной государственный учетный номер (инвентарный) здания, сооружения, объекта незавершенного строительства, расположенного на земельном участке	—
9.	Сведения о земельных участках (землях общего пользования, территории общего пользования), посредством которых обеспечивается доступ	—
10.	Иные сведения	—
4. Пояснения к сведениям об уточняемом земельном участке с кадастровым номером		73:19:083501:1148 :
1.		—

1. Сведения о характерных точках границ уточняемого земельного участка с кадастровым номером 73:19:083501:1149 :
 Система координат МСК-73, зона 2 Зона № 2

Обозначение характерных точек границ	Координаты, м				Метод определения координат	Формулы, примененные для расчета средней квадратической погрешности определения координат характерных точек границ (Mt), с подставленными в такие формулы значениями и итоговые (вычисленные) значения Mt, м	Описание закрепления точки
	содержатся в Едином государственном реестре недвижимости		определены в результате выполнения комплексных кадастровых работ				
	X	Y	X	Y			
1	2	3	4	5	6	7	8
н1510У	—	—	512 321,18	2 252 049,01	Метод спутниковых геодезических измерений (определений)	Mt = 0,10	—
1509	—	—	512 335,15	2 252 064,61		0,00	
1511	—	—	512 321,98	2 252 075,84			
н1512У	—	—	512 308,45	2 252 060,08			
н1510У	—	—	512 321,18	2 252 049,01		Mt = 0,10	

2. Сведения о частях границ уточняемого земельного участка с кадастровым номером 73:19:083501:1149 :

Обозначение части границ		Горизонтальное проложение (S), м	Описание прохождения части границ	Сведения о согласовании местоположения границ (согласовано/спорное)
от т.	до т.			
1	2	3	4	5
н1510У	1509	20,94	—	согласовано
1509	1511	17,31		
1511	н1512У	20,77		
н1512У	н1510У	16,87		

3. Сведения о характеристиках уточняемого земельного участка с кадастровым номером 73:19:083501:1149 :

№ п/п	Наименование характеристики земельного участка	Значение характеристики
1	2	3

1	2	3
1.	Адрес земельного участка	—
1.1.	Сведения о местоположении земельного участка (при отсутствии адреса) в структурированном в соответствии с федеральной информационной адресной системой виде	
1.2.	Дополнительные сведения о местоположении земельного участка	обл Ульяновская р-н Ульяновский Садоводческое товарищество "Радуга" средняя участок 21
2.	Площадь земельного участка ± величина погрешности определения (вычисления) площади ($P \pm \Delta P$), м ²	356 ± 7,00
3.	Формула, примененная для вычисления предельной погрешности определения площади земельного участка, с подставленными значениями и итоговые (вычисленные) значения	$3,5 * 0,10 * \sqrt{(356,00)} = 7$
4.	Площадь земельного участка согласно сведениям Единого государственного реестра недвижимости (Ркад), м ²	370,00
5.	Оценка расхождения Р и Ркад ($P - P_{кад}$), м ²	14
6.	Предельный минимальный и максимальный размеры земельного участка (Рмин и Рмакс), м ²	— —
7.	Вид (виды) разрешенного использования	Для садоводства
7.1.	Дополнительные сведения об использовании земельного участка	—
8.	Кадастровый или иной государственный учетный номер (инвентарный) здания, сооружения, объекта незавершенного строительства, расположенного на земельном участке	—
9.	Сведения о земельных участках (землях общего пользования, территории общего пользования), посредством которых обеспечивается доступ	—
10.	Иные сведения	—
4. Пояснения к сведениям об уточняемом земельном участке с кадастровым номером		73:19:083501:1149 :
1.	—	—

1. Сведения о характерных точках границ уточняемого земельного участка с кадастровым номером 73:19:083501:1150 :
 Система координат МСК-73, зона 2 Зона № 2

Обозначение характерных точек границ	Координаты, м				Метод определения координат	Формулы, примененные для расчета средней квадратической погрешности определения координат характерных точек границ (Mt), с подставленными в такие формулы значениями и итоговые (вычисленные) значения Mt, м	Описание закрепления точки
	содержатся в Едином государственном реестре недвижимости		определены в результате выполнения комплексных кадастровых работ				
	X	Y	X	Y			
1	2	3	4	5	6	7	8
н1512У	—	—	512 308,45	2 252 060,08	Метод спутниковых геодезических измерений (определений)	Mt = 0,10	—
1511	—	—	512 321,98	2 252 075,84		0,00	
1513	—	—	512 308,97	2 252 087,32			
н1514У	—	—	512 294,63	2 252 071,73			
н1512У	—	—	512 308,45	2 252 060,08		Mt = 0,10	

2. Сведения о частях границ уточняемого земельного участка с кадастровым номером 73:19:083501:1150 :

Обозначение части границ		Горизонтальное проложение (S), м	Описание прохождения части границ	Сведения о согласовании местоположения границ (согласовано/спорное)
от т.	до т.			
1	2	3	4	5
н1512У	1511	20,77	—	согласовано
1511	1513	17,35		
1513	н1514У	21,18		
н1514У	н1512У	18,08		

3. Сведения о характеристиках уточняемого земельного участка с кадастровым номером 73:19:083501:1150 :

№ п/п	Наименование характеристики земельного участка	Значение характеристики
1	2	3

1	2	3
1.	Адрес земельного участка	—
1.1.	Сведения о местоположении земельного участка (при отсутствии адреса) в структурированном в соответствии с федеральной информационной адресной системой виде	
1.2.	Дополнительные сведения о местоположении земельного участка	обл. Ульяновская р-н Ульяновский Садоводческое товарищество "Радуга" средняя участок 22
2.	Площадь земельного участка ± величина погрешности определения (вычисления) площади ($P \pm \Delta P$), м ²	371 ± 7,00
3.	Формула, примененная для вычисления предельной погрешности определения площади земельного участка, с подставленными значениями и итоговые (вычисленные) значения	$3,5 * 0,10 * \sqrt{(371,00)} = 7$
4.	Площадь земельного участка согласно сведениям Единого государственного реестра недвижимости (Ркад), м ²	360,00
5.	Оценка расхождения Р и Ркад ($P - P_{кад}$), м ²	11
6.	Предельный минимальный и максимальный размеры земельного участка (Рмин и Рмакс), м ²	— —
7.	Вид (виды) разрешенного использования	Для коллективного садоводства
7.1.	Дополнительные сведения об использовании земельного участка	—
8.	Кадастровый или иной государственный учетный номер (инвентарный) здания, сооружения, объекта незавершенного строительства, расположенного на земельном участке	—
9.	Сведения о земельных участках (землях общего пользования, территории общего пользования), посредством которых обеспечивается доступ	—
10.	Иные сведения	—
4. Пояснения к сведениям об уточняемом земельном участке с кадастровым номером		73:19:083501:1150 :
1.		—

1. Сведения о характерных точках границ уточняемого земельного участка с кадастровым номером 73:19:083501:1151 :
 Система координат МСК-73, зона 2 Зона № 2

Обозначение характерных точек границ	Координаты, м				Метод определения координат	Формулы, примененные для расчета средней квадратической погрешности определения координат характерных точек границ (Mt), с подставленными в такие формулы значениями и итоговые (вычисленные) значения Mt, м	Описание закрепления точки
	содержатся в Едином государственном реестре недвижимости		определены в результате выполнения комплексных кадастровых работ				
	X	Y	X	Y			
1	2	3	4	5	6	7	8
н1514У	—	—	512 294,63	2 252 071,73	Метод спутниковых геодезических измерений (определений)	Mt = 0,10	—
1513	—	—	512 308,97	2 252 087,32		0,00	
1515	—	—	512 295,66	2 252 099,16			
н1516У	—	—	512 285,62	2 252 088,08			
н1517У	—	—	512 281,52	2 252 082,93		Mt = 0,10	
н1514У	—	—	512 294,63	2 252 071,73			

2. Сведения о частях границ уточняемого земельного участка с кадастровым номером 73:19:083501:1151 :

Обозначение части границ		Горизонтальное проложение (S), м	Описание прохождения части границ	Сведения о согласовании местоположения границ (согласовано/спорное)
от т.	до т.			
1	2	3	4	5
н1514У	1513	21,18	—	согласовано
1513	1515	17,81		
1515	н1516У	14,95		
н1516У	н1517У	6,58		
н1517У	н1514У	17,24		

3. Сведения о характеристиках уточняемого земельного участка с кадастровым номером 73:19:083501:1151 :

№ п/п	Наименование характеристики земельного участка	Значение характеристики
1	2	3

1	2	3
1.	Адрес земельного участка	—
1.1.	Сведения о местоположении земельного участка (при отсутствии адреса) в структурированном в соответствии с федеральной информационной адресной системой виде	
1.2.	Дополнительные сведения о местоположении земельного участка	Местоположение установлено относительно ориентира, расположенного в границах участка. Почтовый адрес ориентира: обл Ульяновская р-н Ульяновский Садоводческое товарищество "Радуга" средняя участок 23.
2.	Площадь земельного участка \pm величина погрешности определения (вычисления) площади ($P \pm \Delta P$), м ²	377 \pm 7,00
3.	Формула, примененная для вычисления предельной погрешности определения площади земельного участка, с подставленными значениями и итоговые (вычисленные) значения	$3,5 * 0,10 * \sqrt{(377,00)} = 7$
4.	Площадь земельного участка согласно сведениям Единого государственного реестра недвижимости (Ркад), м ²	356,00
5.	Оценка расхождения P и Ркад ($P - P_{кад}$), м ²	21
6.	Предельный минимальный и максимальный размеры земельного участка (Рмин и Рмакс), м ²	— —
7.	Вид (виды) разрешенного использования	Для садоводства
7.1.	Дополнительные сведения об использовании земельного участка	—
8.	Кадастровый или иной государственный учетный номер (инвентарный) здания, сооружения, объекта незавершенного строительства, расположенного на земельном участке	—
9.	Сведения о земельных участках (землях общего пользования, территории общего пользования), посредством которых обеспечивается доступ	—
10.	Иные сведения	—
4. Пояснения к сведениям об уточняемом земельном участке с кадастровым номером		73:19:083501:1151 :
1.		—

1. Сведения о характерных точках границ уточняемого земельного участка с кадастровым номером 73:19:083501:1152 :
 Система координат МСК-73, зона 2 Зона № 2

Обозначение характерных точек границ	Координаты, м				Метод определения координат	Формулы, примененные для расчета средней квадратической погрешности определения координат характерных точек границ (Mt), с подставленными в такие формулы значениями и итоговые (вычисленные) значения Mt, м	Описание закрепления точки
	содержатся в Едином государственном реестре недвижимости		определены в результате выполнения комплексных кадастровых работ				
	X	Y	X	Y			
1	2	3	4	5	6	7	8
н1519У	—	—	512 271,25	2 252 097,99	Метод спутниковых геодезических измерений (определений)	Mt = 0,10	—
1518	—	—	512 281,58	2 252 111,08		0,00	
1521	—	—	512 260,07	2 252 129,10			
1522	—	—	512 258,60	2 252 130,06			
1523	—	—	512 253,39	2 252 113,50			
1524	—	—	512 252,28	2 252 109,92			
н1519У	—	—	512 271,25	2 252 097,99		Mt = 0,10	

2. Сведения о частях границ уточняемого земельного участка с кадастровым номером 73:19:083501:1152 :

Обозначение части границ		Горизонтальное проложение (S), м	Описание прохождения части границ	Сведения о согласовании местоположения границ (согласовано/спорное)
от т.	до т.			
1	2	3	4	5
н1519У	1518	16,68	—	согласовано
1518	1521	28,06		
1521	1522	1,76		
1522	1523	17,36		
1523	1524	3,75		
1524	н1519У	22,41		

3. Сведения о характеристиках уточняемого земельного участка с кадастровым номером 73:19:083501:1152 :

№ п/п	Наименование характеристики земельного участка	Значение характеристики
1	2	3
1.	Адрес земельного участка	—
1.1.	Сведения о местоположении земельного участка (при отсутствии адреса) в структурированном в соответствии с федеральной информационной адресной системой виде	
1.2.	Дополнительные сведения о местоположении земельного участка	Ульяновская область, г. Ульяновск, садоводческое товарищество "Радуга" средняя, участок 25
2.	Площадь земельного участка ± величина погрешности определения (вычисления) площади ($P \pm \Delta P$), м ²	480 ± 8,00
3.	Формула, примененная для вычисления предельной погрешности определения площади земельного участка, с подставленными значениями и итоговые (вычисленные) значения	$3,5 * 0,10 * \sqrt{(480,00)} = 8$
4.	Площадь земельного участка согласно сведениям Единого государственного реестра недвижимости (Ркад), м ²	417,00
5.	Оценка расхождения Р и Ркад ($P - P_{кад}$), м ²	63
6.	Предельный минимальный и максимальный размеры земельного участка (Рмин и Рмакс), м ²	— —
7.	Вид (виды) разрешенного использования	Для садоводства
7.1.	Дополнительные сведения об использовании земельного участка	—
8.	Кадастровый или иной государственный учетный номер (инвентарный) здания, сооружения, объекта незавершенного строительства, расположенного на земельном участке	—
9.	Сведения о земельных участках (землях общего пользования, территории общего пользования), посредством которых обеспечивается доступ	—
10.	Иные сведения	—

4. Пояснения к сведениям об уточняемом земельном участке с кадастровым номером 73:19:083501:1152 :

1.	—
----	---

1. Сведения о характерных точках границ уточняемого земельного участка с кадастровым номером 73:19:083501:1153 :
 Система координат МСК-73, зона 2 Зона № 2

Обозначение характерных точек границ	Координаты, м				Метод определения координат	Формулы, примененные для расчета средней квадратической погрешности определения координат характерных точек границ (Mt), с подставленными в такие формулы значениями и итоговые (вычисленные) значения Mt, м	Описание закрепления точки
	содержатся в Едином государственном реестре недвижимости		определены в результате выполнения комплексных кадастровых работ				
	X	Y	X	Y			
1	2	3	4	5	6	7	8
1446	—	—	512 571,54	2 251 810,91	Метод спутниковых геодезических измерений (определений)	0,00	—
1447	—	—	512 580,01	2 251 817,09			
1448	—	—	512 581,49	2 251 818,01			
1449	—	—	512 586,79	2 251 821,94		0,03	
1445	—	—	512 590,78	2 251 823,09			
1444	—	—	512 574,81	2 251 833,79		0,00	
1450	—	—	512 561,09	2 251 818,66			
1451	—	—	512 561,17	2 251 818,60			
1452	—	—	512 567,90	2 251 813,81		0,00	
1446	—	—	512 571,54	2 251 810,91			

2. Сведения о частях границ уточняемого земельного участка с кадастровым номером 73:19:083501:1153 :

Обозначение части границ		Горизонтальное проложение (S), м	Описание прохождения части границ	Сведения о согласовании местоположения границ (согласовано/спорное)
от т.	до т.			
1	2	3	4	5

1	2	3	4	5
1446	1447	10,48	—	согласовано
1447	1448	1,74		
1448	1449	6,60		
1449	1445	4,15		
1445	1444	19,22		
1444	1450	20,42		
1450	1451	0,10		
1451	1452	8,26		
1452	1446	4,65		

3. Сведения о характеристиках уточняемого земельного участка с кадастровым номером 73:19:083501:1153 :

№ п/п	Наименование характеристики земельного участка	Значение характеристики
1	2	3
1.	Адрес земельного участка	—
1.1.	Сведения о местоположении земельного участка (при отсутствии адреса) в структурированном в соответствии с федеральной информационной адресной системой виде	
1.2.	Дополнительные сведения о местоположении земельного участка	Местоположение установлено относительно ориентира, расположенного в границах участка. Почтовый адрес ориентира: обл Ульяновская р-н Ульяновский Садоводческое товарищество "Радуга" средняя участок 26.
2.	Площадь земельного участка ± величина погрешности определения (вычисления) площади ($P \pm \Delta P$), м ²	318 ± 6,00
3.	Формула, примененная для вычисления предельной погрешности определения площади земельного участка, с подставленными значениями и итоговые (вычисленные) значения	$3,5 * 0,10 * \sqrt{(318,00)} = 6$
4.	Площадь земельного участка согласно сведениям Единого государственного реестра недвижимости (Ркад), м ²	352,00
5.	Оценка расхождения Р и Ркад ($P - P_{кад}$), м ²	34
6.	Предельный минимальный и максимальный размеры земельного участка (Рмин и Рмакс), м ²	— —
7.	Вид (виды) разрешенного использования	Для садоводства
7.1.	Дополнительные сведения об использовании земельного участка	—
8.	Кадастровый или иной государственный учетный номер (инвентарный) здания, сооружения, объекта незавершенного строительства, расположенного на земельном участке	—

1	2	3
9.	Сведения о земельных участках (землях общего пользования, территории общего пользования), посредством которых обеспечивается доступ	—
10.	Иные сведения	—

4. Пояснения к сведениям об уточняемом земельном участке с кадастровым номером 73:19:083501:1153 :

1.	—
----	---

1. Сведения о характерных точках границ уточняемого земельного участка с кадастровым номером 73:19:083501:1155 :
 Система координат МСК-73, зона 2 Зона № 2

Обозначение характерных точек границ	Координаты, м				Метод определения координат	Формулы, примененные для расчета средней квадратической погрешности определения координат характерных точек границ (Mt), с подставленными в такие формулы значениями и итоговые (вычисленные) значения Mt, м	Описание закрепления точки
	содержатся в Едином государственном реестре недвижимости		определены в результате выполнения комплексных кадастровых работ				
	X	Y	X	Y			
1	2	3	4	5	6	7	8
1458	—	—	512 547,82	2 251 829,28	Метод спутниковых геодезических измерений (определений)	0,03	—
1457	—	—	512 561,63	2 251 844,60			
1456	—	—	512 561,94	2 251 845,19			
1459	—	—	512 548,25	2 251 856,07		0,10	
1460	—	—	512 547,71	2 251 855,48			
1461	—	—	512 538,85	2 251 846,10			
1462	—	—	512 534,05	2 251 840,76		0,03	
1458	—	—	512 547,82	2 251 829,28			

2. Сведения о частях границ уточняемого земельного участка с кадастровым номером 73:19:083501:1155 :

Обозначение части границ		Горизонтальное проложение (S), м	Описание прохождения части границ	Сведения о согласовании местоположения границ (согласовано/спорное)
от т.	до т.			
1	2	3	4	5
1458	1457	20,63	—	согласовано
1457	1456	0,67		
1456	1459	17,49		
1459	1460	0,80		
1460	1461	12,90		
1461	1462	7,18		
1462	1458	17,93		

3. Сведения о характеристиках уточняемого земельного участка с кадастровым номером 73:19:083501:1155 :

№ п/п	Наименование характеристики земельного участка	Значение характеристики
1	2	3
1.	Адрес земельного участка	—
1.1.	Сведения о местоположении земельного участка (при отсутствии адреса) в структурированном в соответствии с федеральной информационной адресной системой виде	
1.2.	Дополнительные сведения о местоположении земельного участка	обл Ульяновская р-н Ульяновский Садоводческое товарищество "Радуга" средняя участок 28
2.	Площадь земельного участка ± величина погрешности определения (вычисления) площади ($P \pm \Delta P$), м ²	$375 \pm 7,00$
3.	Формула, примененная для вычисления предельной погрешности определения площади земельного участка, с подставленными значениями и итоговые (вычисленные) значения	$3,5 * 0,10 * \sqrt{(375,00)} = 7$
4.	Площадь земельного участка согласно сведениям Единого государственного реестра недвижимости (Ркад), м ²	379,00
5.	Оценка расхождения Р и Ркад ($P - P_{кад}$), м ²	4
6.	Предельный минимальный и максимальный размеры земельного участка (Рмин и Рмакс), м ²	— —
7.	Вид (виды) разрешенного использования	Для садоводства
7.1.	Дополнительные сведения об использовании земельного участка	—

1	2	3
8.	Кадастровый или иной государственный учетный номер (инвентарный) здания, сооружения, объекта незавершенного строительства, расположенного на земельном участке	73:19:083501:1381
9.	Сведения о земельных участках (землях общего пользования, территории общего пользования), посредством которых обеспечивается доступ	—
10.	Иные сведения	—

4. Пояснения к сведениям об уточняемом земельном участке с кадастровым номером 73:19:083501:1155 :

1.	—
----	---

1. Сведения о характерных точках границ уточняемого земельного участка с кадастровым номером 73:19:083501:1157 :
 Система координат МСК-73, зона 2 Зона № 2

Обозначение характерных точек границ	Координаты, м				Метод определения координат	Формулы, примененные для расчета средней квадратической погрешности определения координат характерных точек границ (Mt), с подставленными в такие формулы значениями и итоговые (вычисленные) значения Mt, м	Описание закрепления точки
	содержатся в Едином государственном реестре недвижимости		определены в результате выполнения комплексных кадастровых работ				
	X	Y	X	Y			
1	2	3	4	5	6	7	8
1472	—	—	512 521,08	2 251 851,90	Метод спутниковых геодезических измерений (определений)	0,10	—
1473	—	—	512 524,54	2 251 855,79			
1474	—	—	512 529,61	2 251 860,72			
1475	—	—	512 530,65	2 251 861,79		0,02	
1466	—	—	512 535,04	2 251 866,34			
1468	—	—	512 521,46	2 251 878,93			
1476	—	—	512 507,88	2 251 863,75			

1	2	3	4	5	6	7	8
1472	—	—	512 521,08	2 251 851,90	Метод спутниковых геодезических измерений (определений)	0,10	—

2. Сведения о частях границ уточняемого земельного участка с кадастровым номером 73:19:083501:1157 :

Обозначение части границ		Горизонтальное проложение (S), м	Описание прохождения части границ	Сведения о согласовании местоположения границ (согласовано/спорное)
от т.	до т.			
1	2	3	4	5
1472	1473	5,21	—	согласовано
1473	1474	7,07		
1474	1475	1,49		
1475	1466	6,32		
1466	1468	18,52		
1468	1476	20,37		
1476	1472	17,74		

3. Сведения о характеристиках уточняемого земельного участка с кадастровым номером 73:19:083501:1157 :

№ п/п	Наименование характеристики земельного участка	Значение характеристики
1	2	3
1.	Адрес земельного участка	—
1.1.	Сведения о местоположении земельного участка (при отсутствии адреса) в структурированном в соответствии с федеральной информационной адресной системой виде	
1.2.	Дополнительные сведения о местоположении земельного участка	Местоположение установлено относительно ориентира, расположенного в границах участка. Почтовый адрес ориентира: Ульяновская область, г. Ульяновск, садоводческое товарищество "Радуга" средняя, участок 30.
2.	Площадь земельного участка ± величина погрешности определения (вычисления) площади ($P \pm \Delta P$), м ²	$365 \pm 7,00$
3.	Формула, примененная для вычисления предельной погрешности определения площади земельного участка, с подставленными значениями и итоговые (вычисленные) значения	$3,5 * 0,10 * \sqrt{(365,00)} = 7$
4.	Площадь земельного участка согласно сведениям Единого государственного реестра недвижимости (Ркад), м ²	365,00
5.	Оценка расхождения P и Ркад ($P - P_{кад}$), м ²	0
6.	Предельный минимальный и максимальный размеры земельного участка (P _{мин} и P _{макс}), м ²	— —

1	2	3
7.	Вид (виды) разрешенного использования	Для коллективного садоводства
7.1.	Дополнительные сведения об использовании земельного участка	—
8.	Кадастровый или иной государственный учетный номер (инвентарный) здания, сооружения, объекта незавершенного строительства, расположенного на земельном участке	—
9.	Сведения о земельных участках (землях общего пользования, территории общего пользования), посредством которых обеспечивается доступ	—
10.	Иные сведения	—

4. Пояснения к сведениям об уточняемом земельном участке с кадастровым номером 73:19:083501:1157 :

1.	—
----	---

1. Сведения о характерных точках границ уточняемого земельного участка с кадастровым номером 73:19:083501:1158 :
 Система координат МСК-73, зона 2 Зона № 2

Обозначение характерных точек границ	Координаты, м				Метод определения координат	Формулы, примененные для расчета средней квадратической погрешности определения координат характерных точек границ (Mt), с подставленными в такие формулы значениями и итоговые (вычисленные) значения Mt, м	Описание закрепления точки
	содержатся в Едином государственном реестре недвижимости		определены в результате выполнения комплексных кадастровых работ				
	X	Y	X	Y			
1	2	3	4	5	6	7	8
1477	—	—	512 494,70	2 251 875,27	Метод спутниковых геодезических измерений (определений)	0,10	—
1471	—	—	512 507,74	2 251 890,07			
1478	—	—	512 494,10	2 251 901,52		0,02	
1479	—	—	512 481,32	2 251 886,82		0,10	
1480	—	—	512 481,46	2 251 886,70		0,00	
1481	—	—	512 486,32	2 251 882,31			

1	2	3	4	5	6	7	8
1477	—	—	512 494,70	2 251 875,27	Метод спутниковых геодезических измерений (определений)	0,10	—

2. Сведения о частях границ уточняемого земельного участка с кадастровым номером 73:19:083501:1158 :

Обозначение части границ		Горизонтальное проложение (S), м	Описание прохождения части границ	Сведения о согласовании местоположения границ (согласовано/спорное)
от т.	до т.			
1	2	3	4	5
1477	1471	19,73	—	согласовано
1471	1478	17,81		
1478	1479	19,48		
1479	1480	0,18		
1480	1481	6,55		
1481	1477	10,94		

3. Сведения о характеристиках уточняемого земельного участка с кадастровым номером 73:19:083501:1158 :

№ п/п	Наименование характеристики земельного участка	Значение характеристики
1	2	3
1.	Адрес земельного участка	—
1.1.	Сведения о местоположении земельного участка (при отсутствии адреса) в структурированном в соответствии с федеральной информационной адресной системой виде	
1.2.	Дополнительные сведения о местоположении земельного участка	Местоположение установлено относительно ориентира, расположенного в границах участка. Почтовый адрес ориентира: Ульяновская область, г. Ульяновск, садоводческое товарищество "Радуга" средняя, участок 32.
2.	Площадь земельного участка ± величина погрешности определения (вычисления) площади ($P \pm \Delta P$), м ²	349 ± 7,00
3.	Формула, примененная для вычисления предельной погрешности определения площади земельного участка, с подставленными значениями и итоговые (вычисленные) значения	$3,5 * 0,10 * \sqrt{(349,00)} = 7$
4.	Площадь земельного участка согласно сведениям Единого государственного реестра недвижимости (Ркад), м ²	344,00
5.	Оценка расхождения Р и Ркад ($P - P_{кад}$), м ²	5
6.	Предельный минимальный и максимальный размеры земельного участка (Рмин и Рмакс), м ²	— —
7.	Вид (виды) разрешенного использования	Для коллективного садоводства

1	2	3
7.1.	Дополнительные сведения об использовании земельного участка	—
8.	Кадастровый или иной государственный учетный номер (инвентарный) здания, сооружения, объекта незавершенного строительства, расположенного на земельном участке	—
9.	Сведения о земельных участках (землях общего пользования, территории общего пользования), посредством которых обеспечивается доступ	—
10.	Иные сведения	—

4. Пояснения к сведениям об уточняемом земельном участке с кадастровым номером 73:19:083501:1158 :

1.	—
----	---

1. Сведения о характерных точках границ уточняемого земельного участка с кадастровым номером 73:19:083501:1161 :
Система координат МСК-73, зона 2 Зона № 2

Обозначение характерных точек границ	Координаты, м				Метод определения координат	Формулы, примененные для расчета средней квадратической погрешности определения координат характерных точек границ (Mt), с подставленными в такие формулы значениями и итоговые (вычисленные) значения Mt, м	Описание закрепления точки
	содержатся в Едином государственном реестре недвижимости		определены в результате выполнения комплексных кадастровых работ				
	X	Y	X	Y			
1	2	3	4	5	6	7	8
1542	—	—	512 428,27	2 251 933,00	Метод спутниковых геодезических измерений (определений)	0,00	—
н1490У	—	—	512 441,47	2 251 947,11		Mt = 0,10	
1492	—	—	512 428,16	2 251 958,72		0,10	
1543	—	—	512 415,30	2 251 943,89			
1542	—	—	512 428,27	2 251 933,00		0,00	

2. Сведения о частях границ уточняемого земельного участка с кадастровым номером 73:19:083501:1161 :

Обозначение части границ		Горизонтальное проложение (S), м	Описание прохождения части границ	Сведения о согласовании местоположения границ (согласовано/спорное)
от т.	до т.			

1	2	3	4	5
1542	н1490У	19,32	—	согласовано
н1490У	1492	17,66		
1492	1543	19,63		
1543	1542	16,94		

3. Сведения о характеристиках уточняемого земельного участка с кадастровым номером 73:19:083501:1161 :

№ п/п	Наименование характеристики земельного участка	Значение характеристики
1	2	3
1.	Адрес земельного участка	—
1.1.	Сведения о местоположении земельного участка (при отсутствии адреса) в структурированном в соответствии с федеральной информационной адресной системой виде	
1.2.	Дополнительные сведения о местоположении земельного участка	Местоположение установлено относительно ориентира, расположенного в границах участка. Почтовый адрес ориентира: обл Ульяновская р-н Ульяновский Садоводческое товарищество "Радуга" средняя участок 37.
2.	Площадь земельного участка ± величина погрешности определения (вычисления) площади ($P \pm \Delta P$), м ²	337 ± 6,00
3.	Формула, примененная для вычисления предельной погрешности определения площади земельного участка, с подставленными значениями и итоговые (вычисленные) значения	$3,5 * 0,10 * \sqrt{(337,00)} = 6$
4.	Площадь земельного участка согласно сведениям Единого государственного реестра недвижимости (Ркад), м ²	332,00
5.	Оценка расхождения Р и Ркад ($P - P_{кад}$), м ²	5
6.	Предельный минимальный и максимальный размеры земельного участка (Рмин и Рмакс), м ²	— —
7.	Вид (виды) разрешенного использования	Для садоводства
7.1.	Дополнительные сведения об использовании земельного участка	—
8.	Кадастровый или иной государственный учетный номер (инвентарный) здания, сооружения, объекта незавершенного строительства, расположенного на земельном участке	—
9.	Сведения о земельных участках (землях общего пользования, территории общего пользования), посредством которых обеспечивается доступ	—
10.	Иные сведения	—

4. Пояснения к сведениям об уточняемом земельном участке с кадастровым номером 73:19:083501:1161 :

1.	—
----	---

1. Сведения о характерных точках границ уточняемого земельного участка с кадастровым номером 73:19:083501:1162 :
Система координат МСК-73, зона 2 Зона № 2

Обозначение характерных точек границ	Координаты, м				Метод определения координат	Формулы, примененные для расчета средней квадратической погрешности определения координат характерных точек границ (Mt), с подставленными в такие формулы значениями и итоговые (вычисленные) значения Mt, м	Описание закрепления точки
	содержатся в Едином государственном реестре недвижимости		определены в результате выполнения комплексных кадастровых работ				
	X	Y	X	Y			
1	2	3	4	5	6	7	8
1541	—	—	512 401,54	2 251 955,60	Метод спутниковых геодезических измерений (определений)	0,10	—
1494	—	—	512 414,83	2 251 969,86			
1495	—	—	512 401,50	2 251 981,06			
н1539У	—	—	512 388,42	2 251 966,33		Mt = 0,10	
1541	—	—	512 401,54	2 251 955,60		0,10	

2. Сведения о частях границ уточняемого земельного участка с кадастровым номером 73:19:083501:1162 :

Обозначение части границ		Горизонтальное проложение (S), м	Описание прохождения части границ	Сведения о согласовании местоположения границ (согласовано/спорное)
от т.	до т.			
1	2	3	4	5
1541	1494	19,49	—	согласовано
1494	1495	17,41		
1495	н1539У	19,70		
н1539У	1541	16,95		

3. Сведения о характеристиках уточняемого земельного участка с кадастровым номером 73:19:083501:1162 :

№ п/п	Наименование характеристики земельного участка	Значение характеристики
1	2	3
1		

1	2	3
1.	Адрес земельного участка	—
1.1.	Сведения о местоположении земельного участка (при отсутствии адреса) в структурированном в соответствии с федеральной информационной адресной системой виде	
1.2.	Дополнительные сведения о местоположении земельного участка	Местоположение установлено относительно ориентира, расположенного в границах участка. Почтовый адрес ориентира: обл Ульяновская р-н Ульяновский Садоводческое товарищество "Радуга" средняя участок 39.
2.	Площадь земельного участка \pm величина погрешности определения (вычисления) площади ($P \pm \Delta P$), м ²	336 \pm 6,00
3.	Формула, примененная для вычисления предельной погрешности определения площади земельного участка, с подставленными значениями и итоговые (вычисленные) значения	$3,5 * 0,10 * \sqrt{(336,00)} = 6$
4.	Площадь земельного участка согласно сведениям Единого государственного реестра недвижимости (Ркад), м ²	351,00
5.	Оценка расхождения P и Ркад ($P - P_{кад}$), м ²	15
6.	Предельный минимальный и максимальный размеры земельного участка (Рмин и Рмакс), м ²	— —
7.	Вид (виды) разрешенного использования	Для садоводства
7.1.	Дополнительные сведения об использовании земельного участка	—
8.	Кадастровый или иной государственный учетный номер (инвентарный) здания, сооружения, объекта незавершенного строительства, расположенного на земельном участке	—
9.	Сведения о земельных участках (землях общего пользования, территории общего пользования), посредством которых обеспечивается доступ	—
10.	Иные сведения	—
4. Пояснения к сведениям об уточняемом земельном участке с кадастровым номером		73:19:083501:1162 :
1.		—

1. Сведения о характерных точках границ уточняемого земельного участка с кадастровым номером 73:19:083501:1163 :
 Система координат МСК-73, зона 2 Зона № 2

Обозначение характерных точек границ	Координаты, м				Метод определения координат	Формулы, примененные для расчета средней квадратической погрешности определения координат характерных точек границ (Mt), с подставленными в такие формулы значениями и итоговые (вычисленные) значения Mt, м	Описание закрепления точки
	содержатся в Едином государственном реестре недвижимости		определены в результате выполнения комплексных кадастровых работ				
	X	Y	X	Y			
1	2	3	4	5	6	7	8
579	—	—	511 815,28	2 252 011,97	Метод спутниковых геодезических измерений (определений)	Mt = 0,10	—
580	—	—	511 829,81	2 252 022,34			
581	—	—	511 820,43	2 252 038,07			
582	—	—	511 820,10	2 252 037,91			
568	—	—	511 804,85	2 252 028,35	Аналитический метод		
н577У	—	—	511 804,47	2 252 028,11	Метод спутниковых геодезических измерений (определений)		
579	—	—	511 815,28	2 252 011,97			

2. Сведения о частях границ уточняемого земельного участка с кадастровым номером 73:19:083501:1163 :

Обозначение части границ		Горизонтальное проложение (S), м	Описание прохождения части границ	Сведения о согласовании местоположения границ (согласовано/спорное)
от т.	до т.			
1	2	3	4	5
579	580	17,85	—	согласовано
580	581	18,31		
581	582	0,37		
582	568	18,00		
568	н577У	0,45		
н577У	579	19,43		

3. Сведения о характеристиках уточняемого земельного участка с кадастровым номером 73:19:083501:1163 :

№ п/п	Наименование характеристики земельного участка	Значение характеристики
1	2	3
1.	Адрес земельного участка	—
1.1.	Сведения о местоположении земельного участка (при отсутствии адреса) в структурированном в соответствии с федеральной информационной адресной системой виде	
1.2.	Дополнительные сведения о местоположении земельного участка	Местоположение установлено относительно ориентира, расположенного в границах участка. Почтовый адрес ориентира: обл Ульяновская р-н Ульяновский Садоводческое товарищество "Радуга" подлесная Участок 9.
2.	Площадь земельного участка ± величина погрешности определения (вычисления) площади ($P \pm \Delta P$), м ²	346 ± 7,00
3.	Формула, примененная для вычисления предельной погрешности определения площади земельного участка, с подставленными значениями и итоговые (вычисленные) значения	$3,5*0,10*\sqrt{(346,00)} = 7$
4.	Площадь земельного участка согласно сведениям Единого государственного реестра недвижимости (Ркад), м ²	320,00
5.	Оценка расхождения Р и Ркад ($P - P_{кад}$), м ²	26
6.	Предельный минимальный и максимальный размеры земельного участка (Рмин и Рмакс), м ²	— —
7.	Вид (виды) разрешенного использования	для садоводства
7.1.	Дополнительные сведения об использовании земельного участка	—
8.	Кадастровый или иной государственный учетный номер (инвентарный) здания, сооружения, объекта незавершенного строительства, расположенного на земельном участке	73:19:083501:1442
9.	Сведения о земельных участках (землях общего пользования, территории общего пользования), посредством которых обеспечивается доступ	—
10.	Иные сведения	—

4. Пояснения к сведениям об уточняемом земельном участке с кадастровым номером 73:19:083501:1163 :

1.	—
----	---

1. Сведения о характерных точках границ уточняемого земельного участка с кадастровым номером 73:19:083501:1165 :
 Система координат МСК-73, зона 2 Зона № 2

Обозначение характерных точек границ	Координаты, м				Метод определения координат	Формулы, примененные для расчета средней квадратической погрешности определения координат характерных точек границ (Mt), с подставленными в такие формулы значениями и итоговые (вычисленные) значения Mt, м	Описание закрепления точки
	содержатся в Едином государственном реестре недвижимости		определены в результате выполнения комплексных кадастровых работ				
	X	Y	X	Y			
1	2	3	4	5	6	7	8
н1650У	—	—	512 341,76	2 251 916,01	Метод спутниковых геодезических измерений (определений)	Mt = 0,10	—
1649	—	—	512 355,81	2 251 931,64		0,00	
1651	—	—	512 342,49	2 251 942,65			
н1652У	—	—	512 328,95	2 251 927,38			
н1650У	—	—	512 341,76	2 251 916,01		Mt = 0,10	

2. Сведения о частях границ уточняемого земельного участка с кадастровым номером 73:19:083501:1165 :

Обозначение части границ		Горизонтальное проложение (S), м	Описание прохождения части границ	Сведения о согласовании местоположения границ (согласовано/спорное)
от т.	до т.			
1	2	3	4	5
н1650У	1649	21,02	—	согласовано
1649	1651	17,28		
1651	н1652У	20,41		
н1652У	н1650У	17,13		

3. Сведения о характеристиках уточняемого земельного участка с кадастровым номером 73:19:083501:1165 :

№ п/п	Наименование характеристики земельного участка	Значение характеристики
1	2	3

1	2	3
1.	Адрес земельного участка	—
1.1.	Сведения о местоположении земельного участка (при отсутствии адреса) в структурированном в соответствии с федеральной информационной адресной системой виде	
1.2.	Дополнительные сведения о местоположении земельного участка	Местоположение установлено относительно ориентира, расположенного в границах участка. Почтовый адрес ориентира: Ульяновская область, р-н Ульяновский, снт "Радуга" средняя, уч. 110.
2.	Площадь земельного участка \pm величина погрешности определения (вычисления) площади ($P \pm \Delta P$), м ²	356 \pm 7,00
3.	Формула, примененная для вычисления предельной погрешности определения площади земельного участка, с подставленными значениями и итоговые (вычисленные) значения	$3,5 * 0,10 * \sqrt{(356,00)} = 7$
4.	Площадь земельного участка согласно сведениям Единого государственного реестра недвижимости (Ркад), м ²	359,00
5.	Оценка расхождения P и Ркад ($P - P_{кад}$), м ²	3
6.	Предельный минимальный и максимальный размеры земельного участка (Рмин и Рмакс), м ²	— —
7.	Вид (виды) разрешенного использования	Для коллективного садоводства
7.1.	Дополнительные сведения об использовании земельного участка	—
8.	Кадастровый или иной государственный учетный номер (инвентарный) здания, сооружения, объекта незавершенного строительства, расположенного на земельном участке	—
9.	Сведения о земельных участках (землях общего пользования, территории общего пользования), посредством которых обеспечивается доступ	—
10.	Иные сведения	—
4. Пояснения к сведениям об уточняемом земельном участке с кадастровым номером		73:19:083501:1165 :
1.		—

1. Сведения о характерных точках границ уточняемого земельного участка с кадастровым номером 73:19:083501:1201 :
 Система координат МСК-73, зона 2 Зона № 2

Обозначение характерных точек границ	Координаты, м				Метод определения координат	Формулы, примененные для расчета средней квадратической погрешности определения координат характерных точек границ (Mt), с подставленными в такие формулы значениями и итоговые (вычисленные) значения Mt, м	Описание закрепления точки
	содержатся в Едином государственном реестре недвижимости		определены в результате выполнения комплексных кадастровых работ				
	X	Y	X	Y			
1	2	3	4	5	6	7	8
н55У	—	—	512 574,46	2 252 033,47	Метод спутниковых геодезических измерений (определений)	Mt = 0,10	—
54	—	—	512 616,20	2 252 063,00			
2224	—	—	512 612,05	2 252 066,61			
2225	—	—	512 609,62	2 252 068,78		0,10	
523	—	—	512 568,10	2 252 038,96	Аналитический метод	0,01	
н55У	—	—	512 574,46	2 252 033,47	Метод спутниковых геодезических измерений (определений)	Mt = 0,10	

2. Сведения о частях границ уточняемого земельного участка с кадастровым номером 73:19:083501:1201 :

Обозначение части границ		Горизонтальное проложение (S), м	Описание прохождения части границ	Сведения о согласовании местоположения границ (согласовано/спорное)
от т.	до т.			
1	2	3	4	5
н55У	54	51,13	—	согласовано
54	2224	5,50		
2224	2225	3,26		
2225	523	51,12		
523	н55У	8,40		

3. Сведения о характеристиках уточняемого земельного участка с кадастровым номером 73:19:083501:1201 :

№ п/п	Наименование характеристики земельного участка	Значение характеристики
1	2	3
1	2	3

1	2	3
1.	Адрес земельного участка	—
1.1.	Сведения о местоположении земельного участка (при отсутствии адреса) в структурированном в соответствии с федеральной информационной адресной системой виде	
1.2.	Дополнительные сведения о местоположении земельного участка	Ульяновская обл., г. Ульяновск, р-н Ленинский, садоводческое некоммерческое товарищество "Радуга", участок №23
2.	Площадь земельного участка ± величина погрешности определения (вычисления) площади ($P \pm \Delta P$), м ²	426 ± 7,00
3.	Формула, примененная для вычисления предельной погрешности определения площади земельного участка, с подставленными значениями и итоговые (вычисленные) значения	$3,5 * 0,10 * \sqrt{(426,00)} = 7$
4.	Площадь земельного участка согласно сведениям Единого государственного реестра недвижимости (Ркад), м ²	459,00
5.	Оценка расхождения Р и Ркад ($P - P_{кад}$), м ²	33
6.	Предельный минимальный и максимальный размеры земельного участка (Рмин и Рмакс), м ²	— —
7.	Вид (виды) разрешенного использования	Для ведения садоводства
7.1.	Дополнительные сведения об использовании земельного участка	—
8.	Кадастровый или иной государственный учетный номер (инвентарный) здания, сооружения, объекта незавершенного строительства, расположенного на земельном участке	—
9.	Сведения о земельных участках (землях общего пользования, территории общего пользования), посредством которых обеспечивается доступ	—
10.	Иные сведения	—
4. Пояснения к сведениям об уточняемом земельном участке с кадастровым номером		73:19:083501:1201 :
1.	—	—

1. Сведения о характерных точках границ уточняемого земельного участка с кадастровым номером 73:19:083501:1202 :
 Система координат МСК-73, зона 2 Зона № 2

Обозначение характерных точек границ	Координаты, м				Метод определения координат	Формулы, примененные для расчета средней квадратической погрешности определения координат характерных точек границ (Mt), с подставленными в такие формулы значениями и итоговые (вычисленные) значения Mt, м	Описание закрепления точки
	содержатся в Едином государственном реестре недвижимости		определены в результате выполнения комплексных кадастровых работ				
	X	Y	X	Y			
1	2	3	4	5	6	7	8
60	—	—	512 636,34	2 252 046,11	Аналитический метод	0,10	—
61	—	—	512 629,95	2 252 051,24	Метод спутниковых геодезических измерений (определений)	Mt = 0,10	
57	—	—	512 629,20	2 252 051,01			
н59У	—	—	512 588,58	2 252 021,18			
62	—	—	512 595,61	2 252 015,22	Аналитический метод	0,10	
63	—	—	512 601,94	2 252 019,67			
64	—	—	512 603,16	2 252 020,41			
65	—	—	512 605,32	2 252 022,42			
66	—	—	512 613,84	2 252 028,86			
67	—	—	512 628,85	2 252 039,49			
68	—	—	512 635,18	2 252 045,08			
60	—	—	512 636,34	2 252 046,11			

2. Сведения о частях границ уточняемого земельного участка с кадастровым номером 73:19:083501:1202 :

Обозначение части границ		Горизонтальное проложение (S), м	Описание прохождения части границ	Сведения о согласовании местоположения границ (согласовано/спорное)
от т.	до т.			
1	2	3	4	5
60	61	8,19	—	согласовано
61	57	0,78		
57	н59У	50,40		
н59У	62	9,22		
62	63	7,74		

1	2	3	4	5
63	64	1,43	—	согласовано
64	65	2,95		
65	66	10,68		
66	67	18,39		
67	68	8,44		
68	60	1,55		

3. Сведения о характеристиках уточняемого земельного участка с кадастровым номером 73:19:083501:1202 :

№ п/п	Наименование характеристики земельного участка	Значение характеристики
1	2	3
1.	Адрес земельного участка	—
1.1.	Сведения о местоположении земельного участка (при отсутствии адреса) в структурированном в соответствии с федеральной информационной адресной системой виде	
1.2.	Дополнительные сведения о местоположении земельного участка	Ульяновская обл., р-н Ульяновский, садоводческое товарищество "Радуга-центральная", участок 26
2.	Площадь земельного участка ± величина погрешности определения (вычисления) площади ($P \pm \Delta P$), м ²	454 ± 7,00
3.	Формула, примененная для вычисления предельной погрешности определения площади земельного участка, с подставленными значениями и итоговые (вычисленные) значения	$3,5 * 0,10 * \sqrt{(454,00)} = 7$
4.	Площадь земельного участка согласно сведениям Единого государственного реестра недвижимости ($R_{\text{кад}}$), м ²	439,00
5.	Оценка расхождения P и $R_{\text{кад}}$ ($P - R_{\text{кад}}$), м ²	15
6.	Предельный минимальный и максимальный размеры земельного участка ($R_{\text{мин}}$ и $R_{\text{макс}}$), м ²	— —
7.	Вид (виды) разрешенного использования	Для ведения садоводства
7.1.	Дополнительные сведения об использовании земельного участка	—
8.	Кадастровый или иной государственный учетный номер (инвентарный) здания, сооружения, объекта незавершенного строительства, расположенного на земельном участке	—
9.	Сведения о земельных участках (землях общего пользования, территории общего пользования), посредством которых обеспечивается доступ	—
10.	Иные сведения	—

4. Пояснения к сведениям об уточняемом земельном участке с кадастровым номером 73:19:083501:1202 :

1. —

1. Сведения о характерных точках границ уточняемого земельного участка с кадастровым номером 73:19:083501:1203 :

Система координат МСК-73, зона 2 Зона № 2

Обозначение характерных точек границ	Координаты, м				Метод определения координат	Формулы, примененные для расчета средней квадратической погрешности определения координат характерных точек границ (Mt), с подставленными в такие формулы значениями и итоговые (вычисленные) значения Mt, м	Описание закрепления точки
	содержатся в Едином государственном реестре недвижимости		определены в результате выполнения комплексных кадастровых работ				
	X	Y	X	Y			
1	2	3	4	5	6	7	8
275	—	—	512 635,58	2 252 136,57	Аналитический метод	0,10	—
276	—	—	512 626,64	2 252 143,88	Метод спутниковых геодезических измерений (определений)	Mt = 0,10	
277	—	—	512 601,48	2 252 120,36	Аналитический метод	0,10	
278	—	—	512 605,93	2 252 116,48			
279	—	—	512 611,45	2 252 111,68			
275	—	—	512 635,58	2 252 136,57			

2. Сведения о частях границ уточняемого земельного участка с кадастровым номером 73:19:083501:1203 :

Обозначение части границ		Горизонтальное проложение (S), м	Описание прохождения части границ	Сведения о согласовании местоположения границ (согласовано/спорное)
от т.	до т.			
1	2	3	4	5
275	276	11,55	—	согласовано
276	277	34,44		
277	278	5,90		
278	279	7,32		
279	275	34,67		

3. Сведения о характеристиках уточняемого земельного участка с кадастровым номером 73:19:083501:1203 :

№ п/п	Наименование характеристики земельного участка	Значение характеристики
1	2	3
1	2	3

1	2	3
1.	Адрес земельного участка	—
1.1.	Сведения о местоположении земельного участка (при отсутствии адреса) в структурированном в соответствии с федеральной информационной адресной системой виде	
1.2.	Дополнительные сведения о местоположении земельного участка	Ульяновская область, г. Ульяновск, садоводческое товарищество "Радуга" центральная, участок 93
2.	Площадь земельного участка ± величина погрешности определения (вычисления) площади ($P \pm \Delta P$), м ²	426 ± 7,00
3.	Формула, примененная для вычисления предельной погрешности определения площади земельного участка, с подставленными значениями и итоговые (вычисленные) значения	$3,5 * 0,10 * \sqrt{(426,00)} = 7$
4.	Площадь земельного участка согласно сведениям Единого государственного реестра недвижимости (Ркад), м ²	396,00
5.	Оценка расхождения Р и Ркад ($P - P_{кад}$), м ²	30
6.	Предельный минимальный и максимальный размеры земельного участка (Рмин и Рмакс), м ²	— —
7.	Вид (виды) разрешенного использования	Для ведения садоводства
7.1.	Дополнительные сведения об использовании земельного участка	—
8.	Кадастровый или иной государственный учетный номер (инвентарный) здания, сооружения, объекта незавершенного строительства, расположенного на земельном участке	—
9.	Сведения о земельных участках (землях общего пользования, территории общего пользования), посредством которых обеспечивается доступ	—
10.	Иные сведения	—
4. Пояснения к сведениям об уточняемом земельном участке с кадастровым номером		73:19:083501:1203 :
1.	—	—

1. Сведения о характерных точках границ уточняемого земельного участка с кадастровым номером 73:19:083501:1206 :
 Система координат МСК-73, зона 2 Зона № 2

Обозначение характерных точек границ	Координаты, м				Метод определения координат	Формулы, примененные для расчета средней квадратической погрешности определения координат характерных точек границ (Mt), с подставленными в такие формулы значениями и итоговые (вычисленные) значения Mt, м	Описание закрепления точки
	содержатся в Едином государственном реестре недвижимости		определены в результате выполнения комплексных кадастровых работ				
	X	Y	X	Y			
1	2	3	4	5	6	7	8
257	—	—	512 848,80	2 251 952,41	Метод спутниковых геодезических измерений (определений)	Mt = 0,10	—
256	—	—	512 837,34	2 251 964,95			
н139У	—	—	512 810,00	2 251 943,02			
н138У	—	—	512 816,40	2 251 935,22			
258	—	—	512 840,12	2 251 947,33			
257	—	—	512 848,80	2 251 952,41			

2. Сведения о частях границ уточняемого земельного участка с кадастровым номером 73:19:083501:1206 :

Обозначение части границ		Горизонтальное проложение (S), м	Описание прохождения части границ	Сведения о согласовании местоположения границ (согласовано/спорное)
от т.	до т.			
1	2	3	4	5
257	256	16,99	—	согласовано
256	н139У	35,05		
н139У	н138У	10,09		
н138У	258	26,63		
258	257	10,06		
257	256	16,99		

3. Сведения о характеристиках уточняемого земельного участка с кадастровым номером 73:19:083501:1206 :

№ п/п	Наименование характеристики земельного участка	Значение характеристики
1	2	3
1	2	3

1	2	3
1.	Адрес земельного участка	—
1.1.	Сведения о местоположении земельного участка (при отсутствии адреса) в структурированном в соответствии с федеральной информационной адресной системой виде	
1.2.	Дополнительные сведения о местоположении земельного участка	Местоположение установлено относительно ориентира, расположенного в границах участка. Почтовый адрес ориентира: Ульяновская область, р-н Ульяновский, снт "Радуга - центральная", уч. 116.
2.	Площадь земельного участка \pm величина погрешности определения (вычисления) площади ($P \pm \Delta P$), м ²	486 \pm 8,00
3.	Формула, примененная для вычисления предельной погрешности определения площади земельного участка, с подставленными значениями и итоговые (вычисленные) значения	$3,5 * 0,10 * \sqrt{(486,00)} = 8$
4.	Площадь земельного участка согласно сведениям Единого государственного реестра недвижимости (Ркад), м ²	466,00
5.	Оценка расхождения P и Ркад ($P - P_{кад}$), м ²	20
6.	Предельный минимальный и максимальный размеры земельного участка (Рмин и Рмакс), м ²	— —
7.	Вид (виды) разрешенного использования	Для ведения садоводства
7.1.	Дополнительные сведения об использовании земельного участка	—
8.	Кадастровый или иной государственный учетный номер (инвентарный) здания, сооружения, объекта незавершенного строительства, расположенного на земельном участке	—
9.	Сведения о земельных участках (землях общего пользования, территории общего пользования), посредством которых обеспечивается доступ	—
10.	Иные сведения	—
4. Пояснения к сведениям об уточняемом земельном участке с кадастровым номером		73:19:083501:1206 :
1.		—

1. Сведения о характерных точках границ уточняемого земельного участка с кадастровым номером 73:19:083501:1207 :
 Система координат МСК-73, зона 2 Зона № 2

Обозначение характерных точек границ	Координаты, м				Метод определения координат	Формулы, примененные для расчета средней квадратической погрешности определения координат характерных точек границ (Mt), с подставленными в такие формулы значениями и итоговые (вычисленные) значения Mt, м	Описание закрепления точки
	содержатся в Едином государственном реестре недвижимости		определены в результате выполнения комплексных кадастровых работ				
	X	Y	X	Y			
1	2	3	4	5	6	7	8
353	—	—	512 651,82	2 252 215,62	Аналитический метод	0,10	—
354	—	—	512 625,34	2 252 192,13			
н355У	—	—	512 632,89	2 252 183,29	Метод спутниковых геодезических измерений (определений)	Mt = 0,10	
356	—	—	512 633,28	2 252 182,84	Аналитический метод	0,10	
357	—	—	512 658,61	2 252 205,84			
353	—	—	512 651,82	2 252 215,62			

2. Сведения о частях границ уточняемого земельного участка с кадастровым номером 73:19:083501:1207 :

Обозначение части границ		Горизонтальное проложение (S), м	Описание прохождения части границ	Сведения о согласовании местоположения границ (согласовано/спорное)
от т.	до т.			
1	2	3	4	5
353	354	35,40	—	согласовано
354	н355У	11,63		
н355У	356	0,60		
356	357	34,21		
357	353	11,91		

3. Сведения о характеристиках уточняемого земельного участка с кадастровым номером 73:19:083501:1207 :

№ п/п	Наименование характеристики земельного участка	Значение характеристики
1	2	3
1	2	3

1	2	3
1.	Адрес земельного участка	—
1.1.	Сведения о местоположении земельного участка (при отсутствии адреса) в структурированном в соответствии с федеральной информационной адресной системой виде	
1.2.	Дополнительные сведения о местоположении земельного участка	Местоположение установлено относительно ориентира, расположенного в границах участка. Почтовый адрес ориентира: Ульяновская область, р-н Ульяновский, с/т "Радуга - центральная", участок 163.
2.	Площадь земельного участка \pm величина погрешности определения (вычисления) площади ($P \pm \Delta P$), м ²	418 \pm 7,00
3.	Формула, примененная для вычисления предельной погрешности определения площади земельного участка, с подставленными значениями и итоговые (вычисленные) значения	$3,5 * 0,10 * \sqrt{(418,00)} = 7$
4.	Площадь земельного участка согласно сведениям Единого государственного реестра недвижимости (Ркад), м ²	429,00
5.	Оценка расхождения P и Ркад ($P - P_{кад}$), м ²	11
6.	Предельный минимальный и максимальный размеры земельного участка (Рмин и Рмакс), м ²	— —
7.	Вид (виды) разрешенного использования	Для ведения садоводства
7.1.	Дополнительные сведения об использовании земельного участка	—
8.	Кадастровый или иной государственный учетный номер (инвентарный) здания, сооружения, объекта незавершенного строительства, расположенного на земельном участке	—
9.	Сведения о земельных участках (землях общего пользования, территории общего пользования), посредством которых обеспечивается доступ	—
10.	Иные сведения	—
4. Пояснения к сведениям об уточняемом земельном участке с кадастровым номером		73:19:083501:1207 :
1.		—

1. Сведения о характерных точках границ уточняемого земельного участка с кадастровым номером 73:19:083501:1211 : Система координат МСК-73, зона 2 Зона № 2

Обозначение характерных точек границ	Координаты, м				Метод определения координат	Формулы, примененные для расчета средней квадратической погрешности определения координат характерных точек границ (Mt), с подставленными в такие формулы значениями и итоговые (вычисленные) значения Mt, м	Описание закрепления точки
	содержатся в Едином государственном реестре недвижимости		определены в результате выполнения комплексных кадастровых работ				
	X	Y	X	Y			
1	2	3	4	5	6	7	8
1468	—	—	512 521,46	2 251 878,93	Метод спутниковых геодезических измерений (определений)	0,02	—
н1467У	—	—	512 535,32	2 251 894,24		Mt = 0,00	
1469	—	—	512 535,00	2 251 894,50		0,00	
1470	—	—	512 521,64	2 251 905,93		0,10	
1471	—	—	512 507,74	2 251 890,07		0,02	
1468	—	—	512 521,46	2 251 878,93		0,02	

2. Сведения о частях границ уточняемого земельного участка с кадастровым номером 73:19:083501:1211 :

Обозначение части границ		Горизонтальное проложение (S), м	Описание прохождения части границ	Сведения о согласовании местоположения границ (согласовано/спорное)
от т.	до т.			
1	2	3	4	5
1468	н1467У	20,65	—	согласовано
н1467У	1469	0,41		
1469	1470	17,58		
1470	1471	21,09		
1471	1468	17,67		

3. Сведения о характеристиках уточняемого земельного участка с кадастровым номером 73:19:083501:1211 :

№ п/п	Наименование характеристики земельного участка	Значение характеристики
1	2	3
1		

1	2	3
1.	Адрес земельного участка	—
1.1.	Сведения о местоположении земельного участка (при отсутствии адреса) в структурированном в соответствии с федеральной информационной адресной системой виде	
1.2.	Дополнительные сведения о местоположении земельного участка	Местоположение установлено относительно ориентира, расположенного в границах участка. Почтовый адрес ориентира: обл Ульяновская р-н Ульяновский Садоводческое товарищество "Радуга - средняя" участок 6.
2.	Площадь земельного участка \pm величина погрешности определения (вычисления) площади ($P \pm \Delta P$), м ²	372 \pm 7,00
3.	Формула, примененная для вычисления предельной погрешности определения площади земельного участка, с подставленными значениями и итоговые (вычисленные) значения	$3,5 * 0,10 * \sqrt{(372,00)} = 7$
4.	Площадь земельного участка согласно сведениям Единого государственного реестра недвижимости (Ркад), м ²	378,00
5.	Оценка расхождения P и Ркад ($P - P_{кад}$), м ²	6
6.	Предельный минимальный и максимальный размеры земельного участка (Рмин и Рмакс), м ²	— —
7.	Вид (виды) разрешенного использования	Для ведения садоводства
7.1.	Дополнительные сведения об использовании земельного участка	—
8.	Кадастровый или иной государственный учетный номер (инвентарный) здания, сооружения, объекта незавершенного строительства, расположенного на земельном участке	—
9.	Сведения о земельных участках (землях общего пользования, территории общего пользования), посредством которых обеспечивается доступ	—
10.	Иные сведения	—
4. Пояснения к сведениям об уточняемом земельном участке с кадастровым номером		73:19:083501:1211 :
1.		—

1. Сведения о характерных точках границ уточняемого земельного участка с кадастровым номером 73:19:083501:1215 :
 Система координат МСК-73, зона 2 Зона № 2

Обозначение характерных точек границ	Координаты, м				Метод определения координат	Формулы, примененные для расчета средней квадратической погрешности определения координат характерных точек границ (Mt), с подставленными в такие формулы значениями и итоговые (вычисленные) значения Mt, м	Описание закрепления точки
	содержатся в Едином государственном реестре недвижимости		определены в результате выполнения комплексных кадастровых работ				
	X	Y	X	Y			
1	2	3	4	5	6	7	8
н1686У	—	—	512 446,06	2 251 769,70	Метод спутниковых геодезических измерений (определений)	Mt = 0,10	—
1685	—	—	512 459,65	2 251 785,37		0,00	
1688	—	—	512 446,52	2 251 796,41			
н1689У	—	—	512 432,66	2 251 780,80			
н1686У	—	—	512 446,06	2 251 769,70		Mt = 0,10	

2. Сведения о частях границ уточняемого земельного участка с кадастровым номером 73:19:083501:1215 :

Обозначение части границ		Горизонтальное проложение (S), м	Описание прохождения части границ	Сведения о согласовании местоположения границ (согласовано/спорное)
от т.	до т.			
1	2	3	4	5
н1686У	1685	20,74	—	согласовано
1685	1688	17,15		
1688	н1689У	20,88		
н1689У	н1686У	17,40		

3. Сведения о характеристиках уточняемого земельного участка с кадастровым номером 73:19:083501:1215 :

№ п/п	Наименование характеристики земельного участка	Значение характеристики
1	2	3

1	2	3
1.	Адрес земельного участка	—
1.1.	Сведения о местоположении земельного участка (при отсутствии адреса) в структурированном в соответствии с федеральной информационной адресной системой виде	
1.2.	Дополнительные сведения о местоположении земельного участка	обл. Ульяновская, р-н Ульяновский, Садоводческое товарищество, "Радуга - средняя", участок 141
2.	Площадь земельного участка ± величина погрешности определения (вычисления) площади ($P \pm \Delta P$), м ²	359 ± 7,00
3.	Формула, примененная для вычисления предельной погрешности определения площади земельного участка, с подставленными значениями и итоговые (вычисленные) значения	$3,5 * 0,10 * \sqrt{(359,00)} = 7$
4.	Площадь земельного участка согласно сведениям Единого государственного реестра недвижимости (Ркад), м ²	357,00
5.	Оценка расхождения Р и Ркад ($P - P_{кад}$), м ²	2
6.	Предельный минимальный и максимальный размеры земельного участка (Рмин и Рмакс), м ²	— —
7.	Вид (виды) разрешенного использования	Для ведения садоводства
7.1.	Дополнительные сведения об использовании земельного участка	—
8.	Кадастровый или иной государственный учетный номер (инвентарный) здания, сооружения, объекта незавершенного строительства, расположенного на земельном участке	—
9.	Сведения о земельных участках (землях общего пользования, территории общего пользования), посредством которых обеспечивается доступ	—
10.	Иные сведения	—
4. Пояснения к сведениям об уточняемом земельном участке с кадастровым номером		73:19:083501:1215 :
1.	—	—

1. Сведения о характерных точках границ уточняемого земельного участка с кадастровым номером 73:19:083501:1216 :
 Система координат МСК-73, зона 2 Зона № 2

Обозначение характерных точек границ	Координаты, м				Метод определения координат	Формулы, примененные для расчета средней квадратической погрешности определения координат характерных точек границ (Mt), с подставленными в такие формулы значениями и итоговые (вычисленные) значения Mt, м	Описание закрепления точки
	содержатся в Едином государственном реестре недвижимости		определены в результате выполнения комплексных кадастровых работ				
	X	Y	X	Y			
1	2	3	4	5	6	7	8
н1701У	—	—	512 312,67	2 251 883,55	Метод спутниковых геодезических измерений (определений)	Mt = 0,10	—
1700	—	—	512 326,04	2 251 898,75		0,00	
1702	—	—	512 312,90	2 251 910,09		0,10	
1703	—	—	512 312,68	2 251 910,28		0,10	
1704	—	—	512 299,24	2 251 894,55		0,10	
н1701У	—	—	512 312,67	2 251 883,55		Mt = 0,10	

2. Сведения о частях границ уточняемого земельного участка с кадастровым номером 73:19:083501:1216 :

Обозначение части границ		Горизонтальное проложение (S), м	Описание прохождения части границ	Сведения о согласовании местоположения границ (согласовано/спорное)
от т.	до т.			
1	2	3	4	5
н1701У	1700	20,24	—	согласовано
1700	1702	17,36		
1702	1703	0,29		
1703	1704	20,69		
1704	н1701У	17,36		

3. Сведения о характеристиках уточняемого земельного участка с кадастровым номером 73:19:083501:1216 :

№ п/п	Наименование характеристики земельного участка	Значение характеристики
1	2	3

1	2	3
1.	Адрес земельного участка	—
1.1.	Сведения о местоположении земельного участка (при отсутствии адреса) в структурированном в соответствии с федеральной информационной адресной системой виде	
1.2.	Дополнительные сведения о местоположении земельного участка	Ульяновская область, г. Ульяновск, р-н Ленинский, садоводческое некоммерческое товарищество "Радуга", участок № 151
2.	Площадь земельного участка ± величина погрешности определения (вычисления) площади ($P \pm \Delta P$), м ²	358 ± 7,00
3.	Формула, примененная для вычисления предельной погрешности определения площади земельного участка, с подставленными значениями и итоговые (вычисленные) значения	$3,5 * 0,10 * \sqrt{(358,00)} = 7$
4.	Площадь земельного участка согласно сведениям Единого государственного реестра недвижимости (Ркад), м ²	354,00
5.	Оценка расхождения Р и Ркад ($P - P_{кад}$), м ²	4
6.	Предельный минимальный и максимальный размеры земельного участка (Рмин и Рмакс), м ²	— —
7.	Вид (виды) разрешенного использования	Для ведения садоводства
7.1.	Дополнительные сведения об использовании земельного участка	—
8.	Кадастровый или иной государственный учетный номер (инвентарный) здания, сооружения, объекта незавершенного строительства, расположенного на земельном участке	—
9.	Сведения о земельных участках (землях общего пользования, территории общего пользования), посредством которых обеспечивается доступ	—
10.	Иные сведения	—
4. Пояснения к сведениям об уточняемом земельном участке с кадастровым номером		73:19:083501:1216 :
1.		—

1. Сведения о характерных точках границ уточняемого земельного участка с кадастровым номером 73:19:083501:1218 :
 Система координат МСК-73, зона 2 Зона № 2

Обозначение характерных точек границ	Координаты, м				Метод определения координат	Формулы, примененные для расчета средней квадратической погрешности определения координат характерных точек границ (Mt), с подставленными в такие формулы значениями и итоговые (вычисленные) значения Mt, м	Описание закрепления точки
	содержатся в Едином государственном реестре недвижимости		определены в результате выполнения комплексных кадастровых работ				
	X	Y	X	Y			
1	2	3	4	5	6	7	8
797	—	—	511 916,29	2 251 887,54	Метод спутниковых геодезических измерений (определений)	Mt = 0,10	—
н774У	—	—	511 905,52	2 251 903,56			
н778У	—	—	511 890,41	2 251 892,11			
н777У	—	—	511 888,32	2 251 889,97			
798	—	—	511 897,54	2 251 882,20			
799	—	—	511 902,44	2 251 880,20			
800	—	—	511 905,54	2 251 880,43			
797	—	—	511 916,29	2 251 887,54			

2. Сведения о частях границ уточняемого земельного участка с кадастровым номером 73:19:083501:1218 :

Обозначение части границ		Горизонтальное проложение (S), м	Описание прохождения части границ	Сведения о согласовании местоположения границ (согласовано/спорное)
от т.	до т.			
1	2	3	4	5
797	н774У	19,30	—	согласовано
н774У	н778У	18,96		
н778У	н777У	2,99		
н777У	798	12,06		

1	2	3	4	5
798	799	5,29	—	согласовано
799	800	3,11		
800	797	12,89		

3. Сведения о характеристиках уточняемого земельного участка с кадастровым номером 73:19:083501:1218 :

№ п/п	Наименование характеристики земельного участка	Значение характеристики
1	2	3
1.	Адрес земельного участка	—
1.1.	Сведения о местоположении земельного участка (при отсутствии адреса) в структурированном в соответствии с федеральной информационной адресной системой виде	
1.2.	Дополнительные сведения о местоположении земельного участка	Местоположение установлено относительно ориентира, расположенного в границах участка. Почтовый адрес ориентира: Ульяновская область, г. Ульяновск, садоводческое товарищество "Радуга" подлесная, участок 129.
2.	Площадь земельного участка ± величина погрешности определения (вычисления) площади ($P \pm \Delta P$), м ²	354 ± 7,00
3.	Формула, примененная для вычисления предельной погрешности определения площади земельного участка, с подставленными значениями и итоговые (вычисленные) значения	$3,5 * 0,10 * \sqrt{(354,00)} = 7$
4.	Площадь земельного участка согласно сведениям Единого государственного реестра недвижимости (Ркад), м ²	376,00
5.	Оценка расхождения Р и Ркад ($P - P_{кад}$), м ²	22
6.	Предельный минимальный и максимальный размеры земельного участка (Рмин и Рмакс), м ²	— —
7.	Вид (виды) разрешенного использования	Для ведения садоводства
7.1.	Дополнительные сведения об использовании земельного участка	—
8.	Кадастровый или иной государственный учетный номер (инвентарный) здания, сооружения, объекта незавершенного строительства, расположенного на земельном участке	—
9.	Сведения о земельных участках (землях общего пользования, территории общего пользования), посредством которых обеспечивается доступ	—
10.	Иные сведения	—

4. Пояснения к сведениям об уточняемом земельном участке с кадастровым номером 73:19:083501:1218 :

1.	—
----	---

1. Сведения о характерных точках границ уточняемого земельного участка с кадастровым номером 73:19:083501:1220 :
 Система координат МСК-73, зона 2 Зона № 2

Обозначение характерных точек границ	Координаты, м				Метод определения координат	Формулы, примененные для расчета средней квадратической погрешности определения координат характерных точек границ (Mt), с подставленными в такие формулы значениями и итоговые (вычисленные) значения Mt, м	Описание закрепления точки
	содержатся в Едином государственном реестре недвижимости		определены в результате выполнения комплексных кадастровых работ				
	X	Y	X	Y			
1	2	3	4	5	6	7	8
857	—	—	511 989,41	2 251 884,30	Метод спутниковых геодезических измерений (определений)	0,10	—
858	—	—	511 998,73	2 251 868,92			
н859У	—	—	512 015,23	2 251 879,65			
н860У	—	—	512 008,58	2 251 890,69		Mt = 0,10	
861	—	—	512 005,37	2 251 895,04			
862	—	—	512 000,02	2 251 891,31			
857	—	—	511 989,41	2 251 884,30		0,10	

2. Сведения о частях границ уточняемого земельного участка с кадастровым номером 73:19:083501:1220 :

Обозначение части границ		Горизонтальное проложение (S), м	Описание прохождения части границ	Сведения о согласовании местоположения границ (согласовано/спорное)
от т.	до т.			
1	2	3	4	5
857	858	17,98	—	согласовано
858	н859У	19,68		
н859У	н860У	12,89		
н860У	861	5,41		
861	862	6,52		
862	857	12,72		

3. Сведения о характеристиках уточняемого земельного участка с кадастровым номером 73:19:083501:1220 :

№ п/п	Наименование характеристики земельного участка	Значение характеристики
1	2	3
1.	Адрес земельного участка	—
1.1.	Сведения о местоположении земельного участка (при отсутствии адреса) в структурированном в соответствии с федеральной информационной адресной системой виде	
1.2.	Дополнительные сведения о местоположении земельного участка	Ульяновская область, р-н Ульяновский, снт "Радуга - подлесная", уч. 158
2.	Площадь земельного участка ± величина погрешности определения (вычисления) площади ($P \pm \Delta P$), м ²	355 ± 7,00
3.	Формула, примененная для вычисления предельной погрешности определения площади земельного участка, с подставленными значениями и итоговые (вычисленные) значения	$3,5 * 0,10 * \sqrt{(355,00)} = 7$
4.	Площадь земельного участка согласно сведениям Единого государственного реестра недвижимости (Ркад), м ²	379,00
5.	Оценка расхождения Р и Ркад ($P - P_{кад}$), м ²	24
6.	Предельный минимальный и максимальный размеры земельного участка (Рмин и Рмакс), м ²	— —
7.	Вид (виды) разрешенного использования	Для ведения садоводства
7.1.	Дополнительные сведения об использовании земельного участка	—
8.	Кадастровый или иной государственный учетный номер (инвентарный) здания, сооружения, объекта незавершенного строительства, расположенного на земельном участке	—
9.	Сведения о земельных участках (землях общего пользования, территории общего пользования), посредством которых обеспечивается доступ	—
10.	Иные сведения	—

4. Пояснения к сведениям об уточняемом земельном участке с кадастровым номером 73:19:083501:1220 :

1.	—
----	---

1. Сведения о характерных точках границ уточняемого земельного участка с кадастровым номером 73:19:083501:1221 :
 Система координат МСК-73, зона 2 Зона № 2

Обозначение характерных точек границ	Координаты, м				Метод определения координат	Формулы, примененные для расчета средней квадратической погрешности определения координат характерных точек границ (Mt), с подставленными в такие формулы значениями и итоговые (вычисленные) значения Mt, м	Описание закрепления точки
	содержатся в Едином государственном реестре недвижимости		определены в результате выполнения комплексных кадастровых работ				
	X	Y	X	Y			
1	2	3	4	5	6	7	8
н938У	—	—	512 103,38	2 251 890,25	Метод спутниковых геодезических измерений (определений)	Mt = 0,10	—
н939У	—	—	512 120,16	2 251 901,46			
н940У	—	—	512 114,71	2 251 910,31			
941	—	—	512 110,39	2 251 916,33			
935	—	—	512 093,57	2 251 905,96			
н938У	—	—	512 103,38	2 251 890,25			

2. Сведения о частях границ уточняемого земельного участка с кадастровым номером 73:19:083501:1221 :

Обозначение части границ		Горизонтальное проложение (S), м	Описание прохождения части границ	Сведения о согласовании местоположения границ (согласовано/спорное)
от т.	до т.			
1	2	3	4	5
н938У	н939У	20,18	—	согласовано
н939У	н940У	10,39		
н940У	941	7,41		
941	935	19,76		
935	н938У	18,52		

3. Сведения о характеристиках уточняемого земельного участка с кадастровым номером 73:19:083501:1221 :

№ п/п	Наименование характеристики земельного участка	Значение характеристики
1	2	3
1	2	3

1	2	3
1.	Адрес земельного участка	—
1.1.	Сведения о местоположении земельного участка (при отсутствии адреса) в структурированном в соответствии с федеральной информационной адресной системой виде	
1.2.	Дополнительные сведения о местоположении земельного участка	Местоположение установлено относительно ориентира, расположенного в границах участка. Почтовый адрес ориентира: обл Ульяновская р-н Ульяновский Садоводческое товарищество "Радуга - подлесная" участок 187.
2.	Площадь земельного участка \pm величина погрешности определения (вычисления) площади ($P \pm \Delta P$), м ²	365 \pm 7,00
3.	Формула, примененная для вычисления предельной погрешности определения площади земельного участка, с подставленными значениями и итоговые (вычисленные) значения	$3,5 * 0,10 * \sqrt{(365,00)} = 7$
4.	Площадь земельного участка согласно сведениям Единого государственного реестра недвижимости (Ркад), м ²	363,00
5.	Оценка расхождения P и Ркад ($P - P_{кад}$), м ²	2
6.	Предельный минимальный и максимальный размеры земельного участка (Рмин и Рмакс), м ²	— —
7.	Вид (виды) разрешенного использования	Для ведения садоводства
7.1.	Дополнительные сведения об использовании земельного участка	—
8.	Кадастровый или иной государственный учетный номер (инвентарный) здания, сооружения, объекта незавершенного строительства, расположенного на земельном участке	—
9.	Сведения о земельных участках (землях общего пользования, территории общего пользования), посредством которых обеспечивается доступ	—
10.	Иные сведения	—
4. Пояснения к сведениям об уточняемом земельном участке с кадастровым номером		73:19:083501:1221 :
1.		—

1. Сведения о характерных точках границ уточняемого земельного участка с кадастровым номером 73:19:083501:1223 :
 Система координат МСК-73, зона 2 Зона № 2

Обозначение характерных точек границ	Координаты, м				Метод определения координат	Формулы, примененные для расчета средней квадратической погрешности определения координат характерных точек границ (Mt), с подставленными в такие формулы значениями и итоговые (вычисленные) значения Mt, м	Описание закрепления точки
	содержатся в Едином государственном реестре недвижимости		определены в результате выполнения комплексных кадастровых работ				
	X	Y	X	Y			
1	2	3	4	5	6	7	8
1075	—	—	512 218,32	2 251 721,51	Метод спутниковых геодезических измерений (определений)	Mt = 0,10	—
н1414У	—	—	512 207,92	2 251 738,32			
1415	—	—	512 191,74	2 251 728,35			
н1076У	—	—	512 200,67	2 251 710,46			
1075	—	—	512 218,32	2 251 721,51			

2. Сведения о частях границ уточняемого земельного участка с кадастровым номером 73:19:083501:1223 :

Обозначение части границ		Горизонтальное проложение (S), м	Описание прохождения части границ	Сведения о согласовании местоположения границ (согласовано/спорное)
от т.	до т.			
1	2	3	4	5
1075	н1414У	19,77	—	согласовано
н1414У	1415	19,01		
1415	н1076У	19,99		
н1076У	1075	20,82		

3. Сведения о характеристиках уточняемого земельного участка с кадастровым номером 73:19:083501:1223 :

№ п/п	Наименование характеристики земельного участка	Значение характеристики
1	2	3
1	2	3

1	2	3
1.	Адрес земельного участка	—
1.1.	Сведения о местоположении земельного участка (при отсутствии адреса) в структурированном в соответствии с федеральной информационной адресной системой виде	
1.2.	Дополнительные сведения о местоположении земельного участка	Местоположение установлено относительно ориентира, расположенного в границах участка. Почтовый адрес ориентира: обл. Ульяновская, р-н Ульяновский, Садоводческое товарищество "Радуга - подлесная", участок 262.
2.	Площадь земельного участка \pm величина погрешности определения (вычисления) площади ($P \pm \Delta P$), м ²	395 \pm 7,00
3.	Формула, примененная для вычисления предельной погрешности определения площади земельного участка, с подставленными значениями и итоговые (вычисленные) значения	$3,5 * 0,10 * \sqrt{(395,00)} = 7$
4.	Площадь земельного участка согласно сведениям Единого государственного реестра недвижимости (Ркад), м ²	435,00
5.	Оценка расхождения P и Ркад (P - Ркад), м ²	40
6.	Предельный минимальный и максимальный размеры земельного участка (Рмин и Рмакс), м ²	— —
7.	Вид (виды) разрешенного использования	Для ведения садоводства
7.1.	Дополнительные сведения об использовании земельного участка	—
8.	Кадастровый или иной государственный учетный номер (инвентарный) здания, сооружения, объекта незавершенного строительства, расположенного на земельном участке	—
9.	Сведения о земельных участках (землях общего пользования, территории общего пользования), посредством которых обеспечивается доступ	—
10.	Иные сведения	—
4. Пояснения к сведениям об уточняемом земельном участке с кадастровым номером		73:19:083501:1223 :
1.		—

1. Сведения о характерных точках границ уточняемого земельного участка с кадастровым номером 73:19:083501:1224 :
 Система координат МСК-73, зона 2 Зона № 2

Обозначение характерных точек границ	Координаты, м				Метод определения координат	Формулы, примененные для расчета средней квадратической погрешности определения координат характерных точек границ (Mt), с подставленными в такие формулы значениями и итоговые (вычисленные) значения Mt, м	Описание закрепления точки
	содержатся в Едином государственном реестре недвижимости		определены в результате выполнения комплексных кадастровых работ				
	X	Y	X	Y			
1	2	3	4	5	6	7	8
1073	—	—	512 228,23	2 251 702,01	Метод спутниковых геодезических измерений (определений)	Mt = 0,10	—
1074	—	—	512 228,91	2 251 704,66			
1075	—	—	512 218,32	2 251 721,51			
н1076У	—	—	512 200,67	2 251 710,46			
н1077У	—	—	512 205,26	2 251 703,00			
1078	—	—	512 211,73	2 251 690,58			
1079	—	—	512 220,41	2 251 695,37			
1080	—	—	512 225,98	2 251 699,78			
1073	—	—	512 228,23	2 251 702,01			

2. Сведения о частях границ уточняемого земельного участка с кадастровым номером 73:19:083501:1224 :

Обозначение части границ		Горизонтальное проложение (S), м	Описание прохождения части границ	Сведения о согласовании местоположения границ (согласовано/спорное)
от т.	до т.			
1	2	3	4	5
1073	1074	2,74	—	согласовано
1074	1075	19,90		

1	2	3	4	5
1075	н1076У	20,82	—	согласовано
н1076У	н1077У	8,76		
н1077У	1078	14,00		
1078	1079	9,91		
1079	1080	7,10		
1080	1073	3,17		

3. Сведения о характеристиках уточняемого земельного участка с кадастровым номером 73:19:083501:1224 :

№ п/п	Наименование характеристики земельного участка	Значение характеристики
1	2	3
1.	Адрес земельного участка	—
1.1.	Сведения о местоположении земельного участка (при отсутствии адреса) в структурированном в соответствии с федеральной информационной адресной системой виде	
1.2.	Дополнительные сведения о местоположении земельного участка	обл. Ульяновская, р-н Ульяновский, Садоводческое товарищество "Радуга - подлесная", участок 263
2.	Площадь земельного участка ± величина погрешности определения (вычисления) площади ($P \pm \Delta P$), м ²	481 ± 8,00
3.	Формула, примененная для вычисления предельной погрешности определения площади земельного участка, с подставленными значениями и итоговые (вычисленные) значения	$3,5 * 0,10 * \sqrt{(481,00)} = 8$
4.	Площадь земельного участка согласно сведениям Единого государственного реестра недвижимости ($R_{\text{кад}}$), м ²	445,00
5.	Оценка расхождения P и $R_{\text{кад}}$ ($P - R_{\text{кад}}$), м ²	36
6.	Предельный минимальный и максимальный размеры земельного участка ($R_{\text{мин}}$ и $R_{\text{макс}}$), м ²	— —
7.	Вид (виды) разрешенного использования	Для ведения садоводства
7.1.	Дополнительные сведения об использовании земельного участка	—
8.	Кадастровый или иной государственный учетный номер (инвентарный) здания, сооружения, объекта незавершенного строительства, расположенного на земельном участке	—
9.	Сведения о земельных участках (землях общего пользования, территории общего пользования), посредством которых обеспечивается доступ	—
10.	Иные сведения	—

4. Пояснения к сведениям об уточняемом земельном участке с кадастровым номером 73:19:083501:1224 :

1. —

1. Сведения о характерных точках границ уточняемого земельного участка с кадастровым номером 73:19:083501:1226 :

Система координат МСК-73, зона 2 Зона № 2

Обозначение характерных точек границ	Координаты, м				Метод определения координат	Формулы, примененные для расчета средней квадратической погрешности определения координат характерных точек границ (Mt), с подставленными в такие формулы значениями и итоговые (вычисленные) значения Mt, м	Описание закрепления точки
	содержатся в Едином государственном реестре недвижимости		определены в результате выполнения комплексных кадастровых работ				
	X	Y	X	Y			
1	2	3	4	5	6	7	8
н1404У	—	—	512 260,32	2 252 200,85	Метод спутниковых геодезических измерений (определений)	Mt = 0,10	—
н1401У	—	—	512 256,35	2 252 209,12			
н1400У	—	—	512 250,83	2 252 220,65			
1410	—	—	512 233,89	2 252 211,22		0,10	
1411	—	—	512 238,11	2 252 201,63		Mt = 0,10	
1412	—	—	512 241,85	2 252 193,60			
1413	—	—	512 245,31	2 252 190,49			
1406	—	—	512 257,40	2 252 191,36			
н1405У	—	—	512 254,16	2 252 197,96			
н1404У	—	—	512 260,32	2 252 200,85			

2. Сведения о частях границ уточняемого земельного участка с кадастровым номером 73:19:083501:1226 :

Обозначение части границ		Горизонтальное проложение (S), м	Описание прохождения части границ	Сведения о согласовании местоположения границ (согласовано/спорное)
от т.	до т.			
1	2	3	4	5
н1404У	н1401У	9,17	—	согласовано
н1401У	н1400У	12,78		
н1400У	1410	19,39		
1410	1411	10,48		
1411	1412	8,86		
1412	1413	4,65		
1413	1406	12,12		
1406	н1405У	7,35		
н1405У	н1404У	6,80		

3. Сведения о характеристиках уточняемого земельного участка с кадастровым номером 73:19:083501:1226 :

№ п/п	Наименование характеристики земельного участка	Значение характеристики
1	2	3
1.	Адрес земельного участка	—
1.1.	Сведения о местоположении земельного участка (при отсутствии адреса) в структурированном в соответствии с федеральной информационной адресной системой виде	
1.2.	Дополнительные сведения о местоположении земельного участка	обл Ульяновская р-н Ульяновский Садоводческое товарищество "Радуга - подлесная" участок 383
2.	Площадь земельного участка ± величина погрешности определения (вычисления) площади ($P \pm \Delta P$), м ²	477 ± 8,00
3.	Формула, примененная для вычисления предельной погрешности определения площади земельного участка, с подставленными значениями и итоговые (вычисленные) значения	$3,5 * 0,10 * \sqrt{(477,00)} = 8$
4.	Площадь земельного участка согласно сведениям Единого государственного реестра недвижимости (Ркад), м ²	450,00
5.	Оценка расхождения Р и Ркад ($P - P_{кад}$), м ²	27
6.	Предельный минимальный и максимальный размеры земельного участка (Рмин и Рмакс), м ²	— —
7.	Вид (виды) разрешенного использования	Для ведения садоводства
7.1.	Дополнительные сведения об использовании земельного участка	—

1	2	3
8.	Кадастровый или иной государственный учетный номер (инвентарный) здания, сооружения, объекта незавершенного строительства, расположенного на земельном участке	—
9.	Сведения о земельных участках (землях общего пользования, территории общего пользования), посредством которых обеспечивается доступ	—
10.	Иные сведения	—

4. Пояснения к сведениям об уточняемом земельном участке с кадастровым номером 73:19:083501:1226 :

1.	—
----	---

1. Сведения о характерных точках границ уточняемого земельного участка с кадастровым номером 73:19:083501:1229 :
 Система координат МСК-73, зона 2 Зона № 2

Обозначение характерных точек границ	Координаты, м				Метод определения координат	Формулы, примененные для расчета средней квадратической погрешности определения координат характерных точек границ (Mt), с подставленными в такие формулы значениями и итоговые (вычисленные) значения Mt, м	Описание закрепления точки
	содержатся в Едином государственном реестре недвижимости		определены в результате выполнения комплексных кадастровых работ				
	X	Y	X	Y			
1	2	3	4	5	6	7	8
765	—	—	511 960,98	2 251 966,39	Метод спутниковых геодезических измерений (определений)	Mt = 0,10	—
н742У	—	—	511 950,84	2 251 981,62			
н740У	—	—	511 934,49	2 251 970,76			
767	—	—	511 943,99	2 251 954,85			
765	—	—	511 960,98	2 251 966,39			

2. Сведения о частях границ уточняемого земельного участка с кадастровым номером 73:19:083501:1229 :

Обозначение части границ		Горизонтальное проложение (S), м	Описание прохождения части границ	Сведения о согласовании местоположения границ (согласовано/спорное)
от т.	до т.			
1	2	3	4	5

1	2	3	4	5
765	н742У	18,30	—	согласовано
н742У	н740У	19,63		
н740У	767	18,53		
767	765	20,54		

3. Сведения о характеристиках уточняемого земельного участка с кадастровым номером 73:19:083501:1229 :

№ п/п	Наименование характеристики земельного участка	Значение характеристики
1	2	3
1.	Адрес земельного участка	—
1.1.	Сведения о местоположении земельного участка (при отсутствии адреса) в структурированном в соответствии с федеральной информационной адресной системой виде	
1.2.	Дополнительные сведения о местоположении земельного участка	Ульяновская область, р-н Ульяновский, снт "Радуга" подлесная, уч. 98
2.	Площадь земельного участка ± величина погрешности определения (вычисления) площади ($P \pm \Delta P$), м ²	$370 \pm 7,00$
3.	Формула, примененная для вычисления предельной погрешности определения площади земельного участка, с подставленными значениями и итоговые (вычисленные) значения	$3,5 * 0,10 * \sqrt{(370,00)} = 7$
4.	Площадь земельного участка согласно сведениям Единого государственного реестра недвижимости (Ркад), м ²	379,00
5.	Оценка расхождения Р и Ркад ($P - P_{кад}$), м ²	9
6.	Предельный минимальный и максимальный размеры земельного участка (Рмин и Рмакс), м ²	— —
7.	Вид (виды) разрешенного использования	Для садоводства
7.1.	Дополнительные сведения об использовании земельного участка	—
8.	Кадастровый или иной государственный учетный номер (инвентарный) здания, сооружения, объекта незавершенного строительства, расположенного на земельном участке	—
9.	Сведения о земельных участках (землях общего пользования, территории общего пользования), посредством которых обеспечивается доступ	—
10.	Иные сведения	—

4. Пояснения к сведениям об уточняемом земельном участке с кадастровым номером 73:19:083501:1229 :

1.	—
----	---

1. Сведения о характерных точках границ уточняемого земельного участка с кадастровым номером 73:19:083501:1230 :
 Система координат МСК-73, зона 2 Зона № 2

Обозначение характерных точек границ	Координаты, м				Метод определения координат	Формулы, примененные для расчета средней квадратической погрешности определения координат характерных точек границ (Mt), с подставленными в такие формулы значениями и итоговые (вычисленные) значения Mt, м	Описание закрепления точки
	содержатся в Едином государственном реестре недвижимости		определены в результате выполнения комплексных кадастровых работ				
	X	Y	X	Y			
1	2	3	4	5	6	7	8
1894	—	—	512 342,05	2 252 066,65	Метод спутниковых геодезических измерений (определений)	0,00	—
1893	—	—	512 364,05	2 252 078,71		0,10	
1895	—	—	512 355,70	2 252 085,90			
1896	—	—	512 353,15	2 252 088,10		0,00	
1897	—	—	512 331,33	2 252 075,59			
1898	—	—	512 339,11	2 252 069,23			
1894	—	—	512 342,05	2 252 066,65			

2. Сведения о частях границ уточняемого земельного участка с кадастровым номером 73:19:083501:1230 :

Обозначение части границ		Горизонтальное проложение (S), м	Описание прохождения части границ	Сведения о согласовании местоположения границ (согласовано/спорное)
от т.	до т.			
1	2	3	4	5
1894	1893	25,09	—	согласовано
1893	1895	11,02		
1895	1896	3,37		
1896	1897	25,15		
1897	1898	10,05		
1898	1894	3,91		

3. Сведения о характеристиках уточняемого земельного участка с кадастровым номером 73:19:083501:1230 :

№ п/п	Наименование характеристики земельного участка	Значение характеристики
1	2	3
1.	Адрес земельного участка	—
1.1.	Сведения о местоположении земельного участка (при отсутствии адреса) в структурированном в соответствии с федеральной информационной адресной системой виде	
1.2.	Дополнительные сведения о местоположении земельного участка	обл Ульяновская р-н Ульяновский садоводческое товарищество "Радуга" центральная, участок 401
2.	Площадь земельного участка ± величина погрешности определения (вычисления) площади ($P \pm \Delta P$), м ²	333 ± 6,00
3.	Формула, примененная для вычисления предельной погрешности определения площади земельного участка, с подставленными значениями и итоговые (вычисленные) значения	$3,5 * 0,10 * \sqrt{(333,00)} = 6$
4.	Площадь земельного участка согласно сведениям Единого государственного реестра недвижимости (Ркад), м ²	350,00
5.	Оценка расхождения Р и Ркад ($P - P_{кад}$), м ²	17
6.	Предельный минимальный и максимальный размеры земельного участка (Рмин и Рмакс), м ²	— —
7.	Вид (виды) разрешенного использования	Для садоводства
7.1.	Дополнительные сведения об использовании земельного участка	—
8.	Кадастровый или иной государственный учетный номер (инвентарный) здания, сооружения, объекта незавершенного строительства, расположенного на земельном участке	73:19:083501:1418
9.	Сведения о земельных участках (землях общего пользования, территории общего пользования), посредством которых обеспечивается доступ	—
10.	Иные сведения	—

4. Пояснения к сведениям об уточняемом земельном участке с кадастровым номером 73:19:083501:1230 :

1.	—
----	---

1. Сведения о характерных точках границ уточняемого земельного участка с кадастровым номером 73:19:083501:1308 :
 Система координат МСК-73, зона 2 Зона № 2

Обозначение характерных точек границ	Координаты, м				Метод определения координат	Формулы, примененные для расчета средней квадратической погрешности определения координат характерных точек границ (Mt), с подставленными в такие формулы значениями и итоговые (вычисленные) значения Mt, м	Описание закрепления точки
	содержатся в Едином государственном реестре недвижимости		определены в результате выполнения комплексных кадастровых работ				
	X	Y	X	Y			
1	2	3	4	5	6	7	8
1415	—	—	512 191,74	2 251 728,35	Метод спутниковых геодезических измерений (определений)	Mt = 0,10	—
н1414У	—	—	512 207,92	2 251 738,32			
н1416У	—	—	512 197,72	2 251 755,97			
н1417У	—	—	512 183,43	2 251 747,03			
н1418У	—	—	512 180,42	2 251 745,15			
1415	—	—	512 191,74	2 251 728,35			

2. Сведения о частях границ уточняемого земельного участка с кадастровым номером 73:19:083501:1308 :

Обозначение части границ		Горизонтальное проложение (S), м	Описание прохождения части границ	Сведения о согласовании местоположения границ (согласовано/спорное)
от т.	до т.			
1	2	3	4	5
1415	н1414У	19,01	—	согласовано
н1414У	н1416У	20,39		
н1416У	н1417У	16,86		
н1417У	н1418У	3,55		
н1418У	1415	20,26		

3. Сведения о характеристиках уточняемого земельного участка с кадастровым номером 73:19:083501:1308 :

№ п/п	Наименование характеристики земельного участка	Значение характеристики
1	2	3

1	2	3
1.	Адрес земельного участка	—
1.1.	Сведения о местоположении земельного участка (при отсутствии адреса) в структурированном в соответствии с федеральной информационной адресной системой виде	
1.2.	Дополнительные сведения о местоположении земельного участка	Местоположение установлено относительно ориентира, расположенного в границах участка. Почтовый адрес ориентира: Ульяновская обл., г. Ульяновск, садоводческое товарищество "Радуга"-подлесная, участок 253.
2.	Площадь земельного участка \pm величина погрешности определения (вычисления) площади ($P \pm \Delta P$), м ²	400 \pm 7,00
3.	Формула, примененная для вычисления предельной погрешности определения площади земельного участка, с подставленными значениями и итоговые (вычисленные) значения	$3,5 * 0,10 * \sqrt{(400,00)} = 7$
4.	Площадь земельного участка согласно сведениям Единого государственного реестра недвижимости (Ркад), м ²	402,00
5.	Оценка расхождения P и Ркад (P - Ркад), м ²	2
6.	Предельный минимальный и максимальный размеры земельного участка (Рмин и Рмакс), м ²	— —
7.	Вид (виды) разрешенного использования	Для садоводства
7.1.	Дополнительные сведения об использовании земельного участка	—
8.	Кадастровый или иной государственный учетный номер (инвентарный) здания, сооружения, объекта незавершенного строительства, расположенного на земельном участке	—
9.	Сведения о земельных участках (землях общего пользования, территории общего пользования), посредством которых обеспечивается доступ	—
10.	Иные сведения	—
4. Пояснения к сведениям об уточняемом земельном участке с кадастровым номером		73:19:083501:1308 :
1.		—

1. Сведения о характерных точках границ уточняемого земельного участка с кадастровым номером 73:19:083501:1309 :
 Система координат МСК-73, зона 2 Зона № 2

Обозначение характерных точек границ	Координаты, м				Метод определения координат	Формулы, примененные для расчета средней квадратической погрешности определения координат характерных точек границ (Mt), с подставленными в такие формулы значениями и итоговые (вычисленные) значения Mt, м	Описание закрепления точки
	содержатся в Едином государственном реестре недвижимости		определены в результате выполнения комплексных кадастровых работ				
	X	Y	X	Y			
1	2	3	4	5	6	7	8
786	—	—	512 065,19	2 251 987,92	Метод спутниковых геодезических измерений (определений)	0,10	—
787	—	—	512 055,86	2 252 003,14		0,01	
788	—	—	512 048,30	2 251 998,17			
789	—	—	512 039,26	2 251 992,02			
790	—	—	512 048,57	2 251 976,99		0,10	
786	—	—	512 065,19	2 251 987,92			

2. Сведения о частях границ уточняемого земельного участка с кадастровым номером 73:19:083501:1309 :

Обозначение части границ		Горизонтальное проложение (S), м	Описание прохождения части границ	Сведения о согласовании местоположения границ (согласовано/спорное)
от т.	до т.			
1	2	3	4	5
786	787	17,85	—	согласовано
787	788	9,05		
788	789	10,93		
789	790	17,68		
790	786	19,89		

3. Сведения о характеристиках уточняемого земельного участка с кадастровым номером 73:19:083501:1309 :

№ п/п	Наименование характеристики земельного участка	Значение характеристики
1	2	3

1	2	3
1.	Адрес земельного участка	—
1.1.	Сведения о местоположении земельного участка (при отсутствии адреса) в структурированном в соответствии с федеральной информационной адресной системой виде	
1.2.	Дополнительные сведения о местоположении земельного участка	Ульяновская обл., г. Ульяновск, садоводческое товарищество "Радуга" подлесная, участок 120
2.	Площадь земельного участка ± величина погрешности определения (вычисления) площади ($P \pm \Delta P$), м ²	355 ± 7,00
3.	Формула, примененная для вычисления предельной погрешности определения площади земельного участка, с подставленными значениями и итоговые (вычисленные) значения	$3,5 * 0,10 * \sqrt{(355,00)} = 7$
4.	Площадь земельного участка согласно сведениям Единого государственного реестра недвижимости (Ркад), м ²	360,00
5.	Оценка расхождения Р и Ркад ($P - P_{кад}$), м ²	5
6.	Предельный минимальный и максимальный размеры земельного участка (Рмин и Рмакс), м ²	— —
7.	Вид (виды) разрешенного использования	Для садоводства
7.1.	Дополнительные сведения об использовании земельного участка	—
8.	Кадастровый или иной государственный учетный номер (инвентарный) здания, сооружения, объекта незавершенного строительства, расположенного на земельном участке	73:19:083501:1423
9.	Сведения о земельных участках (землях общего пользования, территории общего пользования), посредством которых обеспечивается доступ	—
10.	Иные сведения	—
4. Пояснения к сведениям об уточняемом земельном участке с кадастровым номером		73:19:083501:1309 :
1.		—

1. Сведения о характерных точках границ уточняемого земельного участка с кадастровым номером 73:19:083501:1483 :
 Система координат МСК-73, зона 2 Зона № 2

Обозначение характерных точек границ	Координаты, м				Метод определения координат	Формулы, примененные для расчета средней квадратической погрешности определения координат характерных точек границ (Mt), с подставленными в такие формулы значениями и итоговые (вычисленные) значения Mt, м	Описание закрепления точки
	содержатся в Едином государственном реестре недвижимости		определены в результате выполнения комплексных кадастровых работ				
	X	Y	X	Y			
1	2	3	4	5	6	7	8
8	—	—	512 486,33	2 252 175,23	Метод спутниковых геодезических измерений (определений)	0,10	—
9	—	—	512 480,65	2 252 180,79			
10	—	—	512 468,48	2 252 171,85			
11	—	—	512 439,45	2 252 150,08	Аналитический метод		
12	—	—	512 446,78	2 252 144,49			
8	—	—	512 486,33	2 252 175,23	Метод спутниковых геодезических измерений (определений)		

2. Сведения о частях границ уточняемого земельного участка с кадастровым номером 73:19:083501:1483 :

Обозначение части границ		Горизонтальное проложение (S), м	Описание прохождения части границ	Сведения о согласовании местоположения границ (согласовано/спорное)
от т.	до т.			
1	2	3	4	5
8	9	7,95	—	согласовано
9	10	15,10		
10	11	36,29		
11	12	9,22		
12	8	50,09		

3. Сведения о характеристиках уточняемого земельного участка с кадастровым номером 73:19:083501:1483 :

№ п/п	Наименование характеристики земельного участка	Значение характеристики
1	2	3

1	2	3
1.	Адрес земельного участка	—
1.1.	Сведения о местоположении земельного участка (при отсутствии адреса) в структурированном в соответствии с федеральной информационной адресной системой виде	
1.2.	Дополнительные сведения о местоположении земельного участка	обл. Ульяновская, р-н Ульяновский, с/т "Радуга"- центральная, участок №4
2.	Площадь земельного участка ± величина погрешности определения (вычисления) площади ($P \pm \Delta P$), м ²	428 ± 7,00
3.	Формула, примененная для вычисления предельной погрешности определения площади земельного участка, с подставленными значениями и итоговые (вычисленные) значения	$3,5 * 0,10 * \sqrt{(428,00)} = 7$
4.	Площадь земельного участка согласно сведениям Единого государственного реестра недвижимости (Ркад), м ²	470,00
5.	Оценка расхождения Р и Ркад ($P - P_{кад}$), м ²	42
6.	Предельный минимальный и максимальный размеры земельного участка (Рмин и Рмакс), м ²	— —
7.	Вид (виды) разрешенного использования	для садоводства
7.1.	Дополнительные сведения об использовании земельного участка	—
8.	Кадастровый или иной государственный учетный номер (инвентарный) здания, сооружения, объекта незавершенного строительства, расположенного на земельном участке	—
9.	Сведения о земельных участках (землях общего пользования, территории общего пользования), посредством которых обеспечивается доступ	—
10.	Иные сведения	—
4. Пояснения к сведениям об уточняемом земельном участке с кадастровым номером		73:19:083501:1483 :
1.		—

1. Сведения о характерных точках границ уточняемого земельного участка с кадастровым номером 73:19:083501:1521 :
 Система координат МСК-73, зона 2 Зона № 2

Обозначение характерных точек границ	Координаты, м				Метод определения координат	Формулы, примененные для расчета средней квадратической погрешности определения координат характерных точек границ (Mt), с подставленными в такие формулы значениями и итоговые (вычисленные) значения Mt, м	Описание закрепления точки
	содержатся в Едином государственном реестре недвижимости		определены в результате выполнения комплексных кадастровых работ				
	X	Y	X	Y			
1	2	3	4	5	6	7	8
н1403У	—	—	512 275,12	2 252 196,86	Метод спутниковых геодезических измерений (определений)	Mt = 0,10	—
н1402У	—	—	512 265,47	2 252 214,25			
н1401У	—	—	512 256,35	2 252 209,12			
н1404У	—	—	512 260,32	2 252 200,85			
н1405У	—	—	512 254,16	2 252 197,96			
1406	—	—	512 257,40	2 252 191,36			
1407	—	—	512 260,19	2 252 191,56			
1408	—	—	512 265,00	2 252 192,36			
1409	—	—	512 269,31	2 252 193,71			
н1403У	—	—	512 275,12	2 252 196,86			

2. Сведения о частях границ уточняемого земельного участка с кадастровым номером 73:19:083501:1521 :

Обозначение части границ		Горизонтальное проложение (S), м	Описание прохождения части границ	Сведения о согласовании местоположения границ (согласовано/спорное)
от т.	до т.			
1	2	3	4	5

1	2	3	4	5
н1403У	н1402У	19,89	—	согласовано
н1402У	н1401У	10,46		
н1401У	н1404У	9,17		
н1404У	н1405У	6,80		
н1405У	1406	7,35		
1406	1407	2,80		
1407	1408	4,88		
1408	1409	4,52		
1409	н1403У	6,61		

3. Сведения о характеристиках уточняемого земельного участка с кадастровым номером 73:19:083501:1521 :

№ п/п	Наименование характеристики земельного участка	Значение характеристики
1	2	3
1.	Адрес земельного участка	—
1.1.	Сведения о местоположении земельного участка (при отсутствии адреса) в структурированном в соответствии с федеральной информационной адресной системой виде	
1.2.	Дополнительные сведения о местоположении земельного участка	Местоположение установлено относительно ориентира, расположенного в границах участка. Почтовый адрес ориентира: Ульяновская область, р-н Ульяновский, садоводческое товарищество "Радуга" подлесная, участок №386.
2.	Площадь земельного участка ± величина погрешности определения (вычисления) площади ($P \pm \Delta P$), м ²	274 ± 6,00
3.	Формула, примененная для вычисления предельной погрешности определения площади земельного участка, с подставленными значениями и итоговые (вычисленные) значения	$3,5 * 0,10 * \sqrt{(274,00)} = 6$
4.	Площадь земельного участка согласно сведениям Единого государственного реестра недвижимости (Ркад), м ²	200,00
5.	Оценка расхождения Р и Ркад ($P - P_{кад}$), м ²	74
6.	Предельный минимальный и максимальный размеры земельного участка (Рмин и Рмакс), м ²	— —
7.	Вид (виды) разрешенного использования	для коллективного садоводства
7.1.	Дополнительные сведения об использовании земельного участка	—
8.	Кадастровый или иной государственный учетный номер (инвентарный) здания, сооружения, объекта незавершенного строительства, расположенного на земельном участке	—

1	2	3
9.	Сведения о земельных участках (землях общего пользования, территории общего пользования), посредством которых обеспечивается доступ	—
10.	Иные сведения	—

4. Пояснения к сведениям об уточняемом земельном участке с кадастровым номером 73:19:083501:1521 :

1.	—
----	---

1. Сведения о характерных точках границ уточняемого земельного участка с кадастровым номером 73:19:083501:1693 :
 Система координат МСК-73, зона 2 Зона № 2

Обозначение характерных точек границ	Координаты, м				Метод определения координат	Формулы, примененные для расчета средней квадратической погрешности определения координат характерных точек границ (Mt), с подставленными в такие формулы значениями и итоговые (вычисленные) значения Mt, м	Описание закрепления точки
	содержатся в Едином государственном реестре недвижимости		определены в результате выполнения комплексных кадастровых работ				
	X	Y	X	Y			
1	2	3	4	5	6	7	8
1867	—	—	512 254,43	2 252 161,41	Метод спутниковых геодезических измерений (определений)	0,00	—
1868	—	—	512 268,49	2 252 177,84			
1869	—	—	512 260,31	2 252 185,27			
1870	—	—	512 258,86	2 252 187,81			
n1862У	—	—	512 246,44	2 252 186,94		Mt = 0,00	
n1861У	—	—	512 250,28	2 252 175,26		Mt = 0,10	
1867	—	—	512 254,43	2 252 161,41		0,00	

2. Сведения о частях границ уточняемого земельного участка с кадастровым номером 73:19:083501:1693 :

Обозначение части границ		Горизонтальное проложение (S), м	Описание прохождения части границ	Сведения о согласовании местоположения границ (согласовано/спорное)
от т.	до т.			

1	2	3	4	5
1867	1868	21,62	—	согласовано
1868	1869	11,05		
1869	1870	2,92		
1870	н1862У	12,45		
н1862У	н1861У	12,30		
н1861У	1867	14,46		

3. Сведения о характеристиках уточняемого земельного участка с кадастровым номером 73:19:083501:1693 :

№ п/п	Наименование характеристики земельного участка	Значение характеристики
1	2	3
1.	Адрес земельного участка	—
1.1.	Сведения о местоположении земельного участка (при отсутствии адреса) в структурированном в соответствии с федеральной информационной адресной системой виде	
1.2.	Дополнительные сведения о местоположении земельного участка	Ульяновская область, г. Ульяновск, садоводческое товарищество "Радуга" средняя, участок 234
2.	Площадь земельного участка ± величина погрешности определения (вычисления) площади ($P \pm \Delta P$), м ²	304 ± 6,00
3.	Формула, примененная для вычисления предельной погрешности определения площади земельного участка, с подставленными значениями и итоговые (вычисленные) значения	$3,5*0,10*\sqrt{(304,00)} = 6$
4.	Площадь земельного участка согласно сведениям Единого государственного реестра недвижимости ($P_{\text{кад}}$), м ²	304,00
5.	Оценка расхождения P и $P_{\text{кад}}$ ($P - P_{\text{кад}}$), м ²	0
6.	Предельный минимальный и максимальный размеры земельного участка ($P_{\text{мин}}$ и $P_{\text{макс}}$), м ²	— —
7.	Вид (виды) разрешенного использования	для садоводства
7.1.	Дополнительные сведения об использовании земельного участка	—
8.	Кадастровый или иной государственный учетный номер (инвентарный) здания, сооружения, объекта незавершенного строительства, расположенного на земельном участке	—
9.	Сведения о земельных участках (землях общего пользования, территории общего пользования), посредством которых обеспечивается доступ	—
10.	Иные сведения	—

4. Пояснения к сведениям об уточняемом земельном участке с кадастровым номером 73:19:083501:1693 :

1. —

1. Сведения о характерных точках границ уточняемого земельного участка с кадастровым номером 73:19:083501:1711 :

Система координат МСК-73, зона 2 Зона № 2

Обозначение характерных точек границ	Координаты, м				Метод определения координат	Формулы, примененные для расчета средней квадратической погрешности определения координат характерных точек границ (Mt), с подставленными в такие формулы значениями и итоговые (вычисленные) значения Mt, м	Описание закрепления точки
	содержатся в Едином государственном реестре недвижимости		определены в результате выполнения комплексных кадастровых работ				
	X	Y	X	Y			
1	2	3	4	5	6	7	8
560	—	—	512 385,48	2 252 165,13	Метод спутниковых геодезических измерений (определений)	Mt = 0,10	—
н559У	—	—	512 407,27	2 252 178,08			
н561У	—	—	512 397,90	2 252 186,28			
н562У	—	—	512 394,37	2 252 189,36			
563	—	—	512 373,81	2 252 176,16			
560	—	—	512 385,48	2 252 165,13			

2. Сведения о частях границ уточняемого земельного участка с кадастровым номером 73:19:083501:1711 :

Обозначение части границ		Горизонтальное проложение (S), м	Описание прохождения части границ	Сведения о согласовании местоположения границ (согласовано/спорное)
от т.	до т.			
1	2	3	4	5
560	н559У	25,35	—	согласовано
н559У	н561У	12,45		
н561У	н562У	4,68		
н562У	563	24,43		
563	560	16,06		

3. Сведения о характеристиках уточняемого земельного участка с кадастровым номером 73:19:083501:1711 :

№ п/п	Наименование характеристики земельного участка	Значение характеристики
1	2	3
1.	Адрес земельного участка	—
1.1.	Сведения о местоположении земельного участка (при отсутствии адреса) в структурированном в соответствии с федеральной информационной адресной системой виде	
1.2.	Дополнительные сведения о местоположении земельного участка	Ульяновская обл., г. Ульяновск, с/т "Радуга" центральная, уч. 426
2.	Площадь земельного участка ± величина погрешности определения (вычисления) площади ($P \pm \Delta P$), м ²	397 ± 7,00
3.	Формула, примененная для вычисления предельной погрешности определения площади земельного участка, с подставленными значениями и итоговые (вычисленные) значения	$3,5 * 0,10 * \sqrt{(397,00)} = 7$
4.	Площадь земельного участка согласно сведениям Единого государственного реестра недвижимости (Ркад), м ²	380,00
5.	Оценка расхождения Р и Ркад ($P - P_{кад}$), м ²	17
6.	Предельный минимальный и максимальный размеры земельного участка (Рмин и Рмакс), м ²	— —
7.	Вид (виды) разрешенного использования	для садоводства
7.1.	Дополнительные сведения об использовании земельного участка	—
8.	Кадастровый или иной государственный учетный номер (инвентарный) здания, сооружения, объекта незавершенного строительства, расположенного на земельном участке	—
9.	Сведения о земельных участках (землях общего пользования, территории общего пользования), посредством которых обеспечивается доступ	—
10.	Иные сведения	—

4. Пояснения к сведениям об уточняемом земельном участке с кадастровым номером 73:19:083501:1711 :

1.	—
----	---

Сведения об уточняемых земельных участках, необходимые для исправления реестровых ошибок в сведениях о местоположении их границ

1. Сведения о характерных точках границ уточняемого земельного участка с кадастровым номером 73:19:083501:130 :

Система координат МСК-73, зона 2 Зона № 2

Обозначение характерных точек границ	Координаты, м				Метод определения координат	Формулы, примененные для расчета средней квадратической погрешности определения координат характерных точек границ (Mt), с подставленными в такие формулы значениями и итоговые (вычисленные) значения Mt, м	Описание закрепления точки
	содержатся в Едином государственном реестре недвижимости		определены в результате выполнения комплексных кадастровых работ				
	X	Y	X	Y			
1	2	3	4	5	6	7	8
2252	512 589,33	2 252 064,44	512 589,33	2 252 064,44	Метод спутниковых геодезических измерений (определений)	Mt = 0,01	—
2253	512 602,74	2 252 075,20	512 602,74	2 252 075,20		Mt = 0,10	
2254	512 595,69	2 252 081,45	512 595,69	2 252 081,45			
2255	512 583,55	2 252 071,88	512 583,55	2 252 071,88			
527	512 554,97	2 252 049,60	512 554,97	2 252 049,60	Аналитический метод		
526	—	—	512 561,30	2 252 044,48			
2256	512 562,46	2 252 045,69	512 562,46	2 252 045,69	Метод спутниковых геодезических измерений (определений)	Mt = 0,01	
2257	512 563,44	2 252 046,60	512 563,44	2 252 046,60			
2258	512 566,54	2 252 048,60	512 566,54	2 252 048,60			
2259	512 571,80	2 252 050,79	512 571,80	2 252 050,79			
2252	512 589,33	2 252 064,44	512 589,33	2 252 064,44			

2. Сведения о частях границ уточняемого земельного участка с кадастровым номером 73:19:083501:130 :

Обозначение части границ		Горизонтальное проложение (S), м	Описание прохождения части границ	Сведения о согласовании местоположения границ (согласовано/спорное)
от т.	до т.			

1	2	3	4	5
2252	2253	17,19	—	согласовано
2253	2254	9,42		
2254	2255	15,46		
2255	527	36,24		
527	526	8,14		
526	2256	1,68		
2256	2257	1,34		
2257	2258	3,69		
2258	2259	5,70		
2259	2252	22,22		

3. Сведения о характеристиках уточняемого земельного участка с кадастровым номером 73:19:083501:130 :

№ п/п	Наименование характеристики	Значение характеристики
1	2	3
1.	Адрес земельного участка	—
1.1.	Сведения о местоположении земельного участка (при отсутствии адреса) в структурированном в соответствии с федеральной информационной адресной системой виде	
1.2.	Дополнительные сведения о местоположении земельного участка	Местоположение установлено относительно ориентира, расположенного в границах участка. Почтовый адрес ориентира: Ульяновская область, г. Ульяновск, садоводческое товарищество "Радуга" центральная, участок 21.
2.	Площадь земельного участка ± величина погрешности определения (вычисления) площади ($P \pm \Delta P$), м ²	468 ± 8,00
3.	Формула, примененная для вычисления предельной погрешности определения площади земельного участка, с подставленными значениями и итоговые (вычисленные) значения	$3,5 * 0,10 * \sqrt{(468,00)} = 8$
4.	Площадь земельного участка согласно сведениям Единого государственного реестра недвижимости (Ркад), м ²	462,00
5.	Оценка расхождения Р и Ркад ($P - P_{кад}$), м ²	6
6.	Предельный минимальный и максимальный размеры земельного участка (Рмин и Рмакс), м ²	Рмин = — Рмакс = —
7.	Кадастровый или иной государственный учетный номер (инвентарный) здания, сооружения, объекта незавершенного строительства, расположенного на земельном участке	—
8.	Вид (виды) разрешенного использования	Для садоводства

1	2	3
8.1.	Дополнительные сведения об использовании земельного участка	—
9.	Сведения о земельных участках (землях общего пользования, территории общего пользования), посредством которых обеспечивается доступ	—
10.	Иные сведения	—

4. Пояснения к сведениям об уточняемом земельном участке с кадастровым номером 73:19:083501:130 :

1.	—
----	---

1. Сведения о характерных точках границ уточняемого земельного участка с кадастровым номером 73:19:083501:14 :

Система координат МСК-73, зона 2 Зона № 2

Обозначение характерных точек границ	Координаты, м				Метод определения координат	Формулы, примененные для расчета средней квадратической погрешности определения координат характерных точек границ (Mt), с подставленными в такие формулы значениями и итоговые (вычисленные) значения Mt, м	Описание закрепления точки
	содержатся в Едином государственном реестре недвижимости		определены в результате выполнения комплексных кадастровых работ				
	X	Y	X	Y			
1	2	3	4	5	6	7	8
2263	512 337,80	2 252 244,03	512 337,80	2 252 244,03	Метод спутниковых геодезических измерений (определений)	0,10	—
2264	512 323,29	2 252 255,91	512 323,29	2 252 255,91			
2265	512 315,52	2 252 263,31	512 315,52	2 252 263,31			
н2197У	—	—	512 303,97	2 252 250,81		Mt = 0,10	
н2266У	—	—	512 307,20	2 252 247,92		0,10	
2267	512 305,98	2 252 250,91	—	—			
2268	512 322,94	2 252 231,46	512 322,94	2 252 231,46			
2263	512 337,80	2 252 244,03	512 337,80	2 252 244,03			

2. Сведения о частях границ уточняемого земельного участка с кадастровым номером 73:19:083501:14 :

Обозначение части границ		Горизонтальное проложение (S), м	Описание прохождения части границ	Сведения о согласовании местоположения границ (согласовано/спорное)
от т.	до т.			
1	2	3	4	5
2263	2264	18,75	—	согласовано
2264	2265	10,73		
2265	н2197У	17,02		
н2197У	н2266У	4,33		
н2266У	2268	22,77		
2268	2263	19,46		

3. Сведения о характеристиках уточняемого земельного участка с кадастровым номером 73:19:083501:14 :

№ п/п	Наименование характеристики	Значение характеристики
1	2	3
1.	Адрес земельного участка	—
1.1.	Сведения о местоположении земельного участка (при отсутствии адреса) в структурированном в соответствии с федеральной информационной адресной системой виде	
1.2.	Дополнительные сведения о местоположении земельного участка	Местоположение установлено относительно ориентира, расположенного в границах участка. Почтовый адрес ориентира: обл. Ульяновская, р-н Ульяновский, Садоводческое товарищество "Радуга", центральная участок 275.
2.	Площадь земельного участка ± величина погрешности определения (вычисления) площади ($P \pm \Delta P$), м ²	502 ± 8,00
3.	Формула, примененная для вычисления предельной погрешности определения площади земельного участка, с подставленными значениями и итоговые (вычисленные) значения	$3,5 * 0,10 * \sqrt{(502,00)} = 8$
4.	Площадь земельного участка согласно сведениям Единого государственного реестра недвижимости (Ркад), м ²	474,00
5.	Оценка расхождения Р и Ркад ($P - P_{кад}$), м ²	28
6.	Предельный минимальный и максимальный размеры земельного участка (Рмин и Рмакс), м ²	Рмин = — Рмакс = —
7.	Кадастровый или иной государственный учетный номер (инвентарный) здания, сооружения, объекта незавершенного строительства, расположенного на земельном участке	73:19:083501:1468
8.	Вид (виды) разрешенного использования	Для садоводства

1	2	3
8.1.	Дополнительные сведения об использовании земельного участка	—
9.	Сведения о земельных участках (землях общего пользования, территории общего пользования), посредством которых обеспечивается доступ	—
10.	Иные сведения	—

4. Пояснения к сведениям об уточняемом земельном участке с кадастровым номером 73:19:083501:14 :

1.	—
----	---

1. Сведения о характерных точках границ уточняемого земельного участка с кадастровым номером 73:19:083501:242 :

Система координат МСК-73, зона 2 Зона № 2

Обозначение характерных точек границ	Координаты, м				Метод определения координат	Формулы, примененные для расчета средней квадратической погрешности определения координат характерных точек границ (Mt), с подставленными в такие формулы значениями и итоговые (вычисленные) значения Mt, м	Описание закрепления точки
	содержатся в Едином государственном реестре недвижимости		определены в результате выполнения комплексных кадастровых работ				
	X	Y	X	Y			
1	2	3	4	5	6	7	8
2260	512 564,83	2 252 249,24	512 564,83	2 252 249,24	Аналитический метод	0,10	—
н412У	—	—	512 558,77	2 252 258,13	Метод спутниковых геодезических измерений (определений)	Mt = 0,10	
2261	512 557,36	2 252 257,53	—	—		0,10	
2186	512 529,21	2 252 232,42	512 529,21	2 252 232,42			
2262	512 537,67	2 252 224,80	512 537,67	2 252 224,80	Аналитический метод		
2260	512 564,83	2 252 249,24	512 564,83	2 252 249,24			

2. Сведения о частях границ уточняемого земельного участка с кадастровым номером 73:19:083501:242 :

Обозначение части границ		Горизонтальное проложение (S), м	Описание прохождения части границ	Сведения о согласовании местоположения границ (согласовано/спорное)
от т.	до т.			
1	2	3	4	5
2260	н412У	10,76	—	согласовано
н412У	2186	39,18		

1	2	3	4	5
2186	2262	11,39	—	согласовано
2262	2260	36,54	—	

3. Сведения о характеристиках уточняемого земельного участка с кадастровым номером 73:19:083501:242 :

№ п/п	Наименование характеристики	Значение характеристики
1	2	3
1.	Адрес земельного участка	—
1.1.	Сведения о местоположении земельного участка (при отсутствии адреса) в структурированном в соответствии с федеральной информационной адресной системой виде	
1.2.	Дополнительные сведения о местоположении земельного участка	Ульяновская область, р-н Ульяновский, Садоводческое товарищество "Радуга" центральная, участок 151
2.	Площадь земельного участка ± величина погрешности определения (вычисления) площади ($P \pm \Delta P$), м ²	416 ± 7,00
3.	Формула, примененная для вычисления предельной погрешности определения площади земельного участка, с подставленными значениями и итоговые (вычисленные) значения	$3,5 * 0,10 * \sqrt{(416,00)} = 7$
4.	Площадь земельного участка согласно сведениям Единого государственного реестра недвижимости (Ркад), м ²	417,00
5.	Оценка расхождения Р и Ркад ($P - P_{кад}$), м ²	1
6.	Предельный минимальный и максимальный размеры земельного участка (Рмин и Рмакс), м ²	Рмин = — Рмакс = —
7.	Кадастровый или иной государственный учетный номер (инвентарный) здания, сооружения, объекта незавершенного строительства, расположенного на земельном участке	73:19:083501:1681
8.	Вид (виды) разрешенного использования	Для садоводства
8.1.	Дополнительные сведения об использовании земельного участка	—
9.	Сведения о земельных участках (землях общего пользования, территории общего пользования), посредством которых обеспечивается доступ	—
10.	Иные сведения	—

4. Пояснения к сведениям об уточняемом земельном участке с кадастровым номером 73:19:083501:242 :

1.	—
----	---

1. Сведения о характерных точках границ уточняемого земельного участка с кадастровым номером 73:19:083501:454 :
 Система координат МСК-73, зона 2 Зона № 2

Обозначение характерных точек границ	Координаты, м				Метод определения координат	Формулы, примененные для расчета средней квадратической погрешности определения координат характерных точек границ (Mt), с подставленными в такие формулы значениями и итоговые (вычисленные) значения Mt, м	Описание закрепления точки
	содержатся в Едином государственном реестре недвижимости		определены в результате выполнения комплексных кадастровых работ				
	X	Y	X	Y			
1	2	3	4	5	6	7	8
2249	512 385,04	2 252 061,23	—	—	Метод спутниковых геодезических измерений (определений)	0,10	—
1988	—	—	512 385,03	2 252 061,26			
2250	512 377,34	2 252 068,08	512 377,34	2 252 068,08			
1891	—	—	512 374,51	2 252 069,91			
2251	512 374,48	2 252 069,97	—	—			
1890	512 352,36	2 252 057,39	512 352,36	2 252 057,39			
1989	512 363,28	2 252 048,13	512 363,28	2 252 048,13			
2249	512 385,04	2 252 061,23	—	—			

2. Сведения о частях границ уточняемого земельного участка с кадастровым номером 73:19:083501:454 :

Обозначение части границ		Горизонтальное проложение (S), м	Описание прохождения части границ	Сведения о согласовании местоположения границ (согласовано/спорное)
от т.	до т.			
1	2	3	4	5
1988	2250	10,28	—	согласовано
2250	1891	3,37		
1891	1890	25,44		
1890	1989	14,32		

1	2	3	4	5
1989	1988	25,41	—	согласовано

3. Сведения о характеристиках уточняемого земельного участка с кадастровым номером 73:19:083501:454 :

№ п/п	Наименование характеристики	Значение характеристики
1	2	3
1.	Адрес земельного участка	—
1.1.	Сведения о местоположении земельного участка (при отсутствии адреса) в структурированном в соответствии с федеральной информационной адресной системой виде	
1.2.	Дополнительные сведения о местоположении земельного участка	обл Ульяновская р-н Ульяновский Садоводческое товарищество "Радуга" центральная участок 391
2.	Площадь земельного участка ± величина погрешности определения (вычисления) площади ($P \pm \Delta P$), м ²	337 ± 6,00
3.	Формула, примененная для вычисления предельной погрешности определения площади земельного участка, с подставленными значениями и итоговые (вычисленные) значения	$3,5 * 0,10 * \sqrt{(337,00)} = 6$
4.	Площадь земельного участка согласно сведениям Единого государственного реестра недвижимости (Ркад), м ²	338,00
5.	Оценка расхождения Р и Ркад ($P - P_{кад}$), м ²	1
6.	Предельный минимальный и максимальный размеры земельного участка (Рмин и Рмакс), м ²	Рмин = — Рмакс = —
7.	Кадастровый или иной государственный учетный номер (инвентарный) здания, сооружения, объекта незавершенного строительства, расположенного на земельном участке	73:19:083501:1675
8.	Вид (виды) разрешенного использования	Для садоводства
8.1.	Дополнительные сведения об использовании земельного участка	—
9.	Сведения о земельных участках (землях общего пользования, территории общего пользования), посредством которых обеспечивается доступ	—
10.	Иные сведения	—

4. Пояснения к сведениям об уточняемом земельном участке с кадастровым номером 73:19:083501:454 :

1.	—
----	---

1. Сведения о характерных точках границ уточняемого земельного участка с кадастровым номером 73:19:083501:562 :
 Система координат МСК-73, зона 2 Зона № 2

Обозначение характерных точек границ	Координаты, м				Метод определения координат	Формулы, примененные для расчета средней квадратической погрешности определения координат характерных точек границ (Mt), с подставленными в такие формулы значениями и итоговые (вычисленные) значения Mt, м	Описание закрепления точки
	содержатся в Едином государственном реестре недвижимости		определены в результате выполнения комплексных кадастровых работ				
	X	Y	X	Y			
1	2	3	4	5	6	7	8
2245	512 476,65	2 251 775,87	—	—	Метод спутниковых геодезических измерений (определений)	0,03	—
н1618У	—	—	512 477,46	2 251 775,26		Mt = 0,10	
1617	512 488,70	2 251 789,85	512 488,70	2 251 789,85		0,03	
2246	512 475,29	2 251 802,01	512 475,29	2 251 802,01		0,10	
2247	512 462,77	2 251 787,24	512 462,77	2 251 787,24		0,03	
2248	512 475,61	2 251 776,66	512 475,61	2 251 776,66		0,10	
2245	512 476,65	2 251 775,87	—	—		0,03	

2. Сведения о частях границ уточняемого земельного участка с кадастровым номером 73:19:083501:562 :

Обозначение части границ		Горизонтальное проложение (S), м	Описание прохождения части границ	Сведения о согласовании местоположения границ (согласовано/спорное)
от т.	до т.			
1	2	3	4	5
н1618У	1617	18,42	—	согласовано
1617	2246	18,10		
2246	2247	19,36		
2247	2248	16,64		
2248	н1618У	2,32		

3. Сведения о характеристиках уточняемого земельного участка с кадастровым номером		73:19:083501:562
№ п/п	Наименование характеристики	Значение характеристики
1	2	3
1.	Адрес земельного участка	—
1.1.	Сведения о местоположении земельного участка (при отсутствии адреса) в структурированном в соответствии с федеральной информационной адресной системой виде	
1.2.	Дополнительные сведения о местоположении земельного участка	Ульяновская область, р-н Ульяновский, с/т "Радуга" средняя, уч. 119
2.	Площадь земельного участка ± величина погрешности определения (вычисления) площади ($P \pm \Delta P$), м ²	350 ± 7,00
3.	Формула, примененная для вычисления предельной погрешности определения площади земельного участка, с подставленными значениями и итоговые (вычисленные) значения	$3,5 * 0,10 * \sqrt{(350,00)} = 7$
4.	Площадь земельного участка согласно сведениям Единого государственного реестра недвижимости ($P_{\text{кад}}$), м ²	341,00
5.	Оценка расхождения P и $P_{\text{кад}}$ ($P - P_{\text{кад}}$), м ²	9
6.	Предельный минимальный и максимальный размеры земельного участка ($P_{\text{мин}}$ и $P_{\text{макс}}$), м ²	$P_{\text{мин}} = \text{—}$ $P_{\text{макс}} = \text{—}$
7.	Кадастровый или иной государственный учетный номер (инвентарный) здания, сооружения, объекта незавершенного строительства, расположенного на земельном участке	—
8.	Вид (виды) разрешенного использования	Для садоводства
8.1.	Дополнительные сведения об использовании земельного участка	—
9.	Сведения о земельных участках (землях общего пользования, территории общего пользования), посредством которых обеспечивается доступ	—
10.	Иные сведения	—
4. Пояснения к сведениям об уточняемом земельном участке с кадастровым номером		73:19:083501:562
1.	—	—

1. Сведения о характерных точках границ уточняемого земельного участка с кадастровым номером 73:19:083501:353 :
 Система координат МСК-73, зона 2 Зона № 2

Обозначение характерных точек границ	Координаты, м				Метод определения координат	Формулы, примененные для расчета средней квадратической погрешности определения координат характерных точек границ (Mt), с подставленными в такие формулы значениями и итоговые (вычисленные) значения Mt, м	Описание закрепления точки
	содержатся в Едином государственном реестре недвижимости		определены в результате выполнения комплексных кадастровых работ				
	X	Y	X	Y			
1	2	3	4	5	6	7	8
2269	512 307,68	2 252 218,63	—	—	Метод спутниковых геодезических измерений (определений)	0,10	—
н2270У	—	—	512 307,87	2 252 217,41		Mt = 0,10	
2271	512 310,54	2 252 220,60	—	—		0,10	
2272	512 319,92	2 252 229,87	—	—			
2268	512 322,94	2 252 231,46	512 322,94	2 252 231,46		Mt = 0,10	
н2266У	—	—	512 307,20	2 252 247,92			
2267	512 305,98	2 252 250,91	—	—		0,10	
н2197У	—	—	512 303,97	2 252 250,81		Mt = 0,10	
2196	512 288,85	2 252 235,85	512 288,85	2 252 235,85		0,10	
2273	512 292,89	2 252 231,66	512 292,89	2 252 231,66			
2274	512 296,57	2 252 228,62	512 296,57	2 252 228,62			
2269	512 307,68	2 252 218,63	—	—			

2. Сведения о частях границ уточняемого земельного участка с кадастровым номером 73:19:083501:353 :

Обозначение части границ		Горизонтальное проложение (S), м	Описание прохождения части границ	Сведения о согласовании местоположения границ (согласовано/спорное)
от т.	до т.			
1	2	3	4	5
н2270У	2268	20,60	—	согласовано
2268	н2266У	22,77		
н2266У	н2197У	4,33		
н2197У	2196	21,27		
2196	2273	5,82		
2273	2274	4,77		
2274	н2270У	15,92		

3. Сведения о характеристиках уточняемого земельного участка с кадастровым номером 73:19:083501:353 :

№ п/п	Наименование характеристики	Значение характеристики
1	2	3
1.	Адрес земельного участка	—
1.1.	Сведения о местоположении земельного участка (при отсутствии адреса) в структурированном в соответствии с федеральной информационной адресной системой виде	
1.2.	Дополнительные сведения о местоположении земельного участка	обл Ульяновская р-н Ульяновский Садоводческое товарищество "Радуга" центральная участок 274
2.	Площадь земельного участка ± величина погрешности определения (вычисления) площади ($P \pm \Delta P$), м ²	564 ± 8,00
3.	Формула, примененная для вычисления предельной погрешности определения площади земельного участка, с подставленными значениями и итоговые (вычисленные) значения	$3,5 * 0,10 * \sqrt{(564,00)} = 8$
4.	Площадь земельного участка согласно сведениям Единого государственного реестра недвижимости (Ркад), м ²	546,00
5.	Оценка расхождения Р и Ркад ($P - P_{кад}$), м ²	18
6.	Предельный минимальный и максимальный размеры земельного участка (Рмин и Рмакс), м ²	Рмин = — Рмакс = —
7.	Кадастровый или иной государственный учетный номер (инвентарный) здания, сооружения, объекта незавершенного строительства, расположенного на земельном участке	—
8.	Вид (виды) разрешенного использования	Для садоводства

1	2	3
8.1.	Дополнительные сведения об использовании земельного участка	—
9.	Сведения о земельных участках (землях общего пользования, территории общего пользования), посредством которых обеспечивается доступ	—
10.	Иные сведения	—

4. Пояснения к сведениям об уточняемом земельном участке с кадастровым номером 73:19:083501:353 :

1.	—
----	---

1. Сведения о характерных точках границ уточняемого земельного участка с кадастровым номером 73:19:083501:1205 :

Система координат МСК-73, зона 2 Зона № 2

Обозначение характерных точек границ	Координаты, м				Метод определения координат	Формулы, примененные для расчета средней квадратической погрешности определения координат характерных точек границ (Mt), с подставленными в такие формулы значениями и итоговые (вычисленные) значения Mt, м	Описание закрепления точки
	содержатся в Едином государственном реестре недвижимости		определены в результате выполнения комплексных кадастровых работ				
	X	Y	X	Y			
1	2	3	4	5	6	7	8
266	512 690,53	2 252 090,35	512 690,53	2 252 090,35	Аналитический метод	0,10	—
267	512 681,56	2 252 097,89	512 681,56	2 252 097,89			
272	512 656,67	2 252 073,92	512 656,67	2 252 073,92			
271	—	—	512 656,08	2 252 073,35			
165	—	—	512 660,50	2 252 069,92			
164	512 665,16	2 252 066,11	512 665,16	2 252 066,11			
266	512 690,53	2 252 090,35	512 690,53	2 252 090,35			

2. Сведения о частях границ уточняемого земельного участка с кадастровым номером 73:19:083501:1205 :

Обозначение части границ		Горизонтальное проложение (S), м	Описание прохождения части границ	Сведения о согласовании местоположения границ (согласовано/спорное)
от т.	до т.			
1	2	3	4	5
266	267	11,72	—	согласовано
267	272	34,56		
272	271	0,82		
271	165	5,59		

1	2	3	4	5
165	164	6,02	—	согласовано
164	266	35,09	—	

3. Сведения о характеристиках уточняемого земельного участка с кадастровым номером 73:19:083501:1205 :

№ п/п	Наименование характеристики	Значение характеристики
1	2	3
1.	Адрес земельного участка	—
1.1.	Сведения о местоположении земельного участка (при отсутствии адреса) в структурированном в соответствии с федеральной информационной адресной системой виде	
1.2.	Дополнительные сведения о местоположении земельного участка	Ульяновская область, р-н Ульяновский, снт "Радуга - центральная", уч. 99
2.	Площадь земельного участка ± величина погрешности определения (вычисления) площади ($P \pm \Delta P$), м ²	$408 \pm 7,00$
3.	Формула, примененная для вычисления предельной погрешности определения площади земельного участка, с подставленными значениями и итоговые (вычисленные) значения	$3,5 * 0,10 * \sqrt{(408,00)} = 7$
4.	Площадь земельного участка согласно сведениям Единого государственного реестра недвижимости (Ркад), м ²	403,00
5.	Оценка расхождения Р и Ркад ($P - P_{кад}$), м ²	5
6.	Предельный минимальный и максимальный размеры земельного участка (Рмин и Рмакс), м ²	Рмин = — Рмакс = —
7.	Кадастровый или иной государственный учетный номер (инвентарный) здания, сооружения, объекта незавершенного строительства, расположенного на земельном участке	—
8.	Вид (виды) разрешенного использования	Для ведения садоводства
8.1.	Дополнительные сведения об использовании земельного участка	—
9.	Сведения о земельных участках (землях общего пользования, территории общего пользования), посредством которых обеспечивается доступ	—
10.	Иные сведения	—

4. Пояснения к сведениям об уточняемом земельном участке с кадастровым номером 73:19:083501:1205 :

1.	—
----	---

1. Сведения о характерных точках границ уточняемого земельного участка с кадастровым номером 73:19:083501:1228 :
 Система координат МСК-73, зона 2 Зона № 2

Обозначение характерных точек границ	Координаты, м				Метод определения координат	Формулы, примененные для расчета средней квадратической погрешности определения координат характерных точек границ (Mt), с подставленными в такие формулы значениями и итоговые (вычисленные) значения Mt, м	Описание закрепления точки
	содержатся в Едином государственном реестре недвижимости		определены в результате выполнения комплексных кадастровых работ				
	X	Y	X	Y			
1	2	3	4	5	6	7	8
2275	512 770,58	2 251 467,66	512 770,58	2 251 467,66	Метод спутниковых геодезических измерений (определений)	0,00	—
2276	512 768,71	2 251 472,86	512 768,71	2 251 472,86			
2277	512 760,04	2 251 469,50	512 760,04	2 251 469,50			
2278	512 730,90	2 251 462,27	512 730,90	2 251 462,27			
2279	512 725,66	2 251 460,84	512 725,66	2 251 460,84			
2280	512 714,19	2 251 457,67	512 714,19	2 251 457,67			
2281	512 694,01	2 251 464,56	512 694,01	2 251 464,56			
2282	512 691,03	2 251 469,23	512 691,03	2 251 469,23			
2283	512 686,06	2 251 476,25	512 686,06	2 251 476,25			
2284	512 704,74	2 251 487,38	512 704,74	2 251 487,38			
2285	512 709,06	2 251 489,92	512 709,06	2 251 489,92			
2286	512 711,15	2 251 491,35	512 711,15	2 251 491,35			

1	2	3	4	5	6	7	8
2287	512 753,79	2 251 512,69	512 753,79	2 251 512,69	Метод спутниковых геодезических измерений (определений)	0,00	—
2288	512 752,12	2 251 516,20	512 752,12	2 251 516,20			
2289	512 719,14	2 251 499,18	512 719,14	2 251 499,18			
2290	512 710,89	2 251 494,99	512 710,89	2 251 494,99			
2291	512 692,02	2 251 484,91	512 692,02	2 251 484,91			
2292	512 690,21	2 251 484,14	512 690,21	2 251 484,14			
2293	512 683,89	2 251 481,28	512 683,89	2 251 481,28			
2294	512 678,58	2 251 490,25	512 678,58	2 251 490,25			
2295	512 656,49	2 251 506,59	512 656,49	2 251 506,59			
2296	512 671,26	2 251 513,55	512 671,26	2 251 513,55			
2297	512 678,86	2 251 516,52	512 678,86	2 251 516,52			
2298	512 707,39	2 251 529,89	512 707,39	2 251 529,89			
2299	512 727,07	2 251 539,49	512 727,07	2 251 539,49			
2300	512 738,05	2 251 545,76	512 738,05	2 251 545,76			
2301	512 736,65	2 251 548,70	512 736,65	2 251 548,70			
2302	512 704,22	2 251 532,95	512 704,22	2 251 532,95			
2303	512 667,23	2 251 515,76	512 667,23	2 251 515,76			

1	2	3	4	5	6	7	8
2304	512 660,31	2 251 513,00	512 660,31	2 251 513,00	Метод спутниковых геодезических измерений (определений)	0,00	—
2305	512 650,92	2 251 509,55	512 650,92	2 251 509,55			
2306	512 642,49	2 251 508,07	512 642,49	2 251 508,07			
2307	512 635,84	2 251 507,61	512 635,84	2 251 507,61			
2308	512 634,24	2 251 509,48	512 634,24	2 251 509,48			
2309	512 628,32	2 251 522,17	512 628,32	2 251 522,17			
2310	512 670,81	2 251 546,46	512 670,81	2 251 546,46			
2311	512 692,37	2 251 558,93	512 692,37	2 251 558,93			
2312	512 702,11	2 251 564,55	512 702,11	2 251 564,55			
2313	512 722,38	2 251 576,26	512 722,38	2 251 576,26			
2314	512 720,39	2 251 579,83	512 720,39	2 251 579,83			
2315	512 694,94	2 251 565,14	512 694,94	2 251 565,14			
2316	512 665,46	2 251 548,13	512 665,46	2 251 548,13			
2317	512 651,44	2 251 540,45	512 651,44	2 251 540,45			
2318	512 636,77	2 251 530,34	512 636,77	2 251 530,34			
2319	512 629,50	2 251 525,93	512 629,50	2 251 525,93			
2320	512 625,90	2 251 525,99	512 625,90	2 251 525,99			

1	2	3	4	5	6	7	8
2321	512 617,97	2 251 539,99	512 617,97	2 251 539,99	Метод спутниковых геодезических измерений (определений)	0,00	—
2322	512 608,01	2 251 557,36	512 608,01	2 251 557,36			
2323	512 630,48	2 251 569,97	512 630,48	2 251 569,97			
2324	512 644,21	2 251 578,18	512 644,21	2 251 578,18			
2325	512 648,91	2 251 580,26	512 648,91	2 251 580,26			
2326	512 652,74	2 251 582,64	512 652,74	2 251 582,64			
2327	512 654,60	2 251 584,15	512 654,60	2 251 584,15			
2328	512 662,78	2 251 589,37	512 662,78	2 251 589,37			
2329	512 669,92	2 251 594,05	512 669,92	2 251 594,05			
2330	512 673,81	2 251 596,59	512 673,81	2 251 596,59			
2331	512 680,63	2 251 600,26	512 680,63	2 251 600,26			
2332	512 702,24	2 251 612,34	512 702,24	2 251 612,34			
2333	512 700,56	2 251 615,35	512 700,56	2 251 615,35			
2334	512 679,19	2 251 603,46	512 679,19	2 251 603,46			
2335	512 668,48	2 251 596,90	512 668,48	2 251 596,90			
2336	512 664,55	2 251 594,36	512 664,55	2 251 594,36			
2337	512 660,86	2 251 592,40	512 660,86	2 251 592,40			

1	2	3	4	5	6	7	8
2338	512 648,14	2 251 584,30	512 648,14	2 251 584,30	Метод спутниковых геодезических измерений (определений)	0,00	—
2339	512 641,16	2 251 580,72	512 641,16	2 251 580,72			
2340	512 630,50	2 251 574,62	512 630,50	2 251 574,62			
2341	512 611,32	2 251 563,97	512 611,32	2 251 563,97			
2342	512 604,72	2 251 581,50	512 604,72	2 251 581,50			
2343	512 601,51	2 251 589,17	512 601,51	2 251 589,17			
2344	512 597,49	2 251 599,12	512 597,49	2 251 599,12			
2345	512 614,69	2 251 608,50	512 614,69	2 251 608,50			
2346	512 631,09	2 251 617,30	512 631,09	2 251 617,30			
2347	512 642,15	2 251 623,34	512 642,15	2 251 623,34			
2348	512 646,54	2 251 625,56	512 646,54	2 251 625,56			
2349	512 648,37	2 251 626,44	512 648,37	2 251 626,44			
2350	512 650,93	2 251 627,77	512 650,93	2 251 627,77			
2351	512 651,82	2 251 628,56	512 651,82	2 251 628,56			
2352	512 658,80	2 251 632,03	512 658,80	2 251 632,03			
2353	512 665,38	2 251 636,08	512 665,38	2 251 636,08			
2354	512 682,46	2 251 645,16	512 682,46	2 251 645,16			

1	2	3	4	5	6	7	8
2355	512 679,30	2 251 649,96	512 679,30	2 251 649,96	Метод спутниковых геодезических измерений (определений)	0,00	—
2356	512 643,21	2 251 628,81	512 643,21	2 251 628,81			
2357	512 632,85	2 251 623,92	512 632,85	2 251 623,92			
2358	512 628,27	2 251 622,03	512 628,27	2 251 622,03			
2359	512 621,04	2 251 617,61	512 621,04	2 251 617,61			
2360	512 612,81	2 251 612,82	512 612,81	2 251 612,82			
2361	512 594,97	2 251 603,21	512 594,97	2 251 603,21			
2362	512 586,51	2 251 621,53	512 586,51	2 251 621,53			
2363	512 578,62	2 251 636,87	512 578,62	2 251 636,87			
2364	512 577,11	2 251 640,05	512 577,11	2 251 640,05			
2365	512 592,45	2 251 647,22	512 592,45	2 251 647,22			
2366	512 611,61	2 251 657,73	512 611,61	2 251 657,73			
2367	512 611,82	2 251 658,41	512 611,82	2 251 658,41			
2368	512 614,07	2 251 659,61	512 614,07	2 251 659,61			
2369	512 622,57	2 251 664,21	512 622,57	2 251 664,21			
2370	512 638,51	2 251 673,11	512 638,51	2 251 673,11			
2371	512 656,18	2 251 685,06	512 656,18	2 251 685,06			

1	2	3	4	5	6	7	8
2372	512 654,43	2 251 687,71	512 654,43	2 251 687,71	Метод спутниковых геодезических измерений (определений)	0,00	—
2373	512 637,14	2 251 676,98	512 637,14	2 251 676,98			
2374	512 628,20	2 251 671,64	512 628,20	2 251 671,64			
2375	512 623,06	2 251 668,40	512 623,06	2 251 668,40			
2376	512 621,43	2 251 667,43	512 621,43	2 251 667,43			
2377	512 607,98	2 251 660,42	512 607,98	2 251 660,42			
2378	512 592,97	2 251 652,22	512 592,97	2 251 652,22			
2379	512 579,87	2 251 646,39	512 579,87	2 251 646,39			
2380	512 574,48	2 251 644,82	512 574,48	2 251 644,82			
2381	512 565,87	2 251 660,69	512 565,87	2 251 660,69			
2382	512 554,67	2 251 680,00	512 554,67	2 251 680,00			
2383	512 572,24	2 251 689,18	512 572,24	2 251 689,18			
2384	512 586,97	2 251 697,23	512 586,97	2 251 697,23			
2385	512 602,07	2 251 704,37	512 602,07	2 251 704,37			
2386	512 616,23	2 251 711,91	512 616,23	2 251 711,91			
2387	512 632,57	2 251 721,35	512 632,57	2 251 721,35			
2388	512 630,48	2 251 724,65	512 630,48	2 251 724,65			

1	2	3	4	5	6	7	8
2389	512 622,70	2 251 719,98	512 622,70	2 251 719,98	Метод спутниковых геодезических измерений (определений)	0,00	—
2390	512 613,80	2 251 715,83	512 613,80	2 251 715,83			
2391	512 599,58	2 251 708,80	512 599,58	2 251 708,80			
2392	512 582,13	2 251 699,66	512 582,13	2 251 699,66			
2393	512 573,23	2 251 694,32	512 573,23	2 251 694,32			
2394	512 570,91	2 251 692,91	512 570,91	2 251 692,91			
2395	512 555,52	2 251 684,60	512 555,52	2 251 684,60			
2396	512 552,47	2 251 684,62	512 552,47	2 251 684,62			
2397	512 542,51	2 251 699,50	512 542,51	2 251 699,50			
2398	512 541,11	2 251 701,58	512 541,11	2 251 701,58			
2399	512 530,40	2 251 718,80	512 530,40	2 251 718,80			
2400	512 548,63	2 251 730,29	512 548,63	2 251 730,29			
2401	512 563,01	2 251 738,50	512 563,01	2 251 738,50			
2402	512 567,84	2 251 741,74	512 567,84	2 251 741,74			
2403	512 575,68	2 251 745,92	512 575,68	2 251 745,92			
2404	512 578,06	2 251 746,91	512 578,06	2 251 746,91			
2405	512 599,82	2 251 759,53	512 599,82	2 251 759,53			

1	2	3	4	5	6	7	8
2406	512 605,92	2 251 763,40	512 605,92	2 251 763,40	Метод спутниковых геодезических измерений (определений)	0,00	—
2407	512 604,12	2 251 766,24	512 604,12	2 251 766,24			
2408	512 603,43	2 251 765,77	512 603,43	2 251 765,77			
2409	512 598,20	2 251 762,77	512 598,20	2 251 762,77			
2410	512 576,06	2 251 750,19	512 576,06	2 251 750,19			
2411	512 571,07	2 251 747,56	512 571,07	2 251 747,56			
2412	512 561,84	2 251 742,27	512 561,84	2 251 742,27			
2413	512 558,72	2 251 740,58	512 558,72	2 251 740,58			
2414	512 545,77	2 251 733,31	512 545,77	2 251 733,31			
2415	512 534,54	2 251 726,80	512 534,54	2 251 726,80			
2416	512 528,26	2 251 722,99	512 528,26	2 251 722,99			
2417	512 527,53	2 251 722,33	512 527,53	2 251 722,33			
2418	512 507,24	2 251 736,35	512 507,24	2 251 736,35			
2419	512 491,72	2 251 744,23	512 491,72	2 251 744,23			
2420	512 486,74	2 251 747,83	512 486,74	2 251 747,83			
2421	512 489,71	2 251 752,33	512 489,71	2 251 752,33			
2422	512 494,04	2 251 758,42	512 494,04	2 251 758,42			

1	2	3	4	5	6	7	8
2423	512 495,89	2 251 760,52	512 495,89	2 251 760,52	Метод спутниковых геодезических измерений (определений)	0,00	—
2424	512 519,25	2 251 775,28	512 519,25	2 251 775,28			
2425	512 534,79	2 251 783,96	512 534,79	2 251 783,96			
2426	512 549,38	2 251 792,61	512 549,38	2 251 792,61			
2427	512 551,70	2 251 793,73	512 551,70	2 251 793,73			
2428	512 558,00	2 251 797,39	512 558,00	2 251 797,39			
2429	512 560,71	2 251 799,09	512 560,71	2 251 799,09			
2430	512 563,79	2 251 800,87	512 563,79	2 251 800,87			
2431	512 569,29	2 251 803,05	512 569,29	2 251 803,05			
2432	512 572,33	2 251 803,22	512 572,33	2 251 803,22			
2433	512 577,82	2 251 802,80	512 577,82	2 251 802,80			
2434	512 579,67	2 251 802,33	512 579,67	2 251 802,33			
2435	512 589,07	2 251 799,50	512 589,07	2 251 799,50			
2436	512 594,85	2 251 796,20	512 594,85	2 251 796,20			
2437	512 596,10	2 251 794,85	512 596,10	2 251 794,85			
2438	512 601,61	2 251 792,42	512 601,61	2 251 792,42			
2439	512 601,57	2 251 784,57	512 601,57	2 251 784,57			

1	2	3	4	5	6	7	8
2440	512 601,09	2 251 783,97	512 601,09	2 251 783,97	Метод спутниковых геодезических измерений (определений)	0,00	—
2441	512 604,14	2 251 766,37	512 604,14	2 251 766,37			
2442	512 606,62	2 251 782,07	512 606,62	2 251 782,07			
2443	512 605,57	2 251 792,81	512 605,57	2 251 792,81			
2444	512 605,05	2 251 797,34	512 605,05	2 251 797,34			
2445	512 584,14	2 251 810,65	512 584,14	2 251 810,65		0,10	
2446	512 611,40	2 251 826,01	512 611,40	2 251 826,01			
2447	512 631,89	2 251 837,49	512 631,89	2 251 837,49			
2448	512 652,24	2 251 848,88	512 652,24	2 251 848,88			
2449	512 672,49	2 251 860,23	512 672,49	2 251 860,23			
2450	512 692,10	2 251 871,20	512 692,10	2 251 871,20			
2451	512 705,80	2 251 878,87	512 705,80	2 251 878,87			
2452	512 714,86	2 251 878,10	512 714,86	2 251 878,10			
2453	512 737,10	2 251 890,04	512 737,10	2 251 890,04			
125	512 732,25	2 251 895,40	512 732,25	2 251 895,40			
510	512 712,56	2 251 883,93	512 712,56	2 251 883,93		Mt = 0,10	
509	512 710,81	2 251 886,52	512 710,81	2 251 886,52			

1	2	3	4	5	6	7	8
508	512 707,36	2 251 889,11	512 707,36	2 251 889,11	Метод спутниковых геодезических измерений (определений)	Mt = 0,10	
507	512 693,54	2 251 900,54	512 693,54	2 251 900,54			
506	512 693,31	2 251 901,99	512 693,31	2 251 901,99			
505	512 691,25	2 251 904,74	512 691,25	2 251 904,74			
504	512 689,52	2 251 903,78	512 689,52	2 251 903,78			
503	512 682,26	2 251 909,77	512 682,26	2 251 909,77			
502	512 675,49	2 251 915,32	512 675,49	2 251 915,32			
499	512 670,89	2 251 919,09	512 670,89	2 251 919,09			
498	512 660,11	2 251 928,19	512 660,11	2 251 928,19			
2454	512 647,47	2 251 939,08	512 647,47	2 251 939,08	Метод спутниковых геодезических измерений (определений)		
2455	512 637,50	2 251 947,52	512 637,50	2 251 947,52			
2456	512 627,62	2 251 955,98	512 627,62	2 251 955,98			
2457	512 625,27	2 251 958,33	512 625,27	2 251 958,33			
2458	512 618,05	2 251 964,27	512 618,05	2 251 964,27			
511	512 618,05	2 251 965,08	512 618,05	2 251 965,08			
512	512 606,98	2 251 973,89	512 606,98	2 251 973,89			
514	512 596,45	2 251 983,21	512 596,45	2 251 983,21		Аналитический метод	0,10
2459	512 592,12	2 251 987,02	512 592,12	2 251 987,02	Метод спутниковых геодезических измерений (определений)		
515	512 586,11	2 251 991,93	512 586,11	2 251 991,93	Аналитический метод		

1	2	3	4	5	6	7	8
519	512 575,20	2 252 001,23	512 575,20	2 252 001,23	Метод спутниковых геодезических измерений (определений)	Mt = 0,10	—
521	512 572,15	2 252 004,27	512 572,15	2 252 004,27			
520	512 564,50	2 252 010,24	512 564,50	2 252 010,24			
522	512 554,03	2 252 018,92	512 554,03	2 252 018,92			
525	512 542,01	2 252 029,06	512 542,01	2 252 029,06			
532	512 540,67	2 252 030,37	512 540,67	2 252 030,37			
531	512 532,02	2 252 037,95	512 532,02	2 252 037,95	Аналитический метод	0,10	
533	512 521,87	2 252 046,36	512 521,87	2 252 046,36			
540	512 514,00	2 252 053,13	512 514,00	2 252 053,13	Метод спутниковых геодезических измерений (определений)	Mt = 0,10	
539	512 510,98	2 252 055,80	512 510,98	2 252 055,80			
541	512 499,82	2 252 065,09	512 499,82	2 252 065,09			
542	512 489,97	2 252 073,61	512 489,97	2 252 073,61			
543	512 480,17	2 252 082,28	512 480,17	2 252 082,28			
545	512 469,32	2 252 091,97	512 469,32	2 252 091,97			
546	512 458,91	2 252 100,94	512 458,91	2 252 100,94	Аналитический метод	0,10	
547	512 446,88	2 252 111,87	512 446,88	2 252 111,87			
548	512 437,08	2 252 120,68	512 437,08	2 252 120,68	Метод спутниковых геодезических измерений (определений)	Mt = 0,10	
552	512 430,20	2 252 126,18	512 430,20	2 252 126,18			
551	512 426,89	2 252 129,05	512 426,89	2 252 129,05			
554	512 416,45	2 252 138,55	512 416,45	2 252 138,55	Аналитический метод	0,10	

1	2	3	4	5	6	7	8
2460	512 406,65	2 252 147,67	512 406,65	2 252 147,67	Метод спутниковых геодезических измерений (определений) Аналитический метод	0,10	
555	512 396,90	2 252 156,77	512 396,90	2 252 156,77			
560	512 385,48	2 252 165,13	512 385,48	2 252 165,13	Метод спутниковых геодезических измерений (определений)	Mt = 0,10	
563	512 373,81	2 252 176,16	512 373,81	2 252 176,16			
564	512 363,86	2 252 185,63	512 363,86	2 252 185,63			
566	512 353,34	2 252 194,93	512 353,34	2 252 194,93			
2052	512 347,42	2 252 199,65	512 347,42	2 252 199,65			
н2051У	—	—	512 343,61	2 252 203,29			
2050	512 343,11	2 252 203,76	512 343,11	2 252 203,76			
2049	512 334,02	2 252 211,66	512 334,02	2 252 211,66			
2461	512 325,13	2 252 220,23	512 325,13	2 252 220,23	Метод спутниковых геодезических измерений (определений)	0,00	
2048	512 324,48	2 252 221,54	512 324,48	2 252 221,54			
2044	512 339,31	2 252 237,03	512 339,31	2 252 237,03			
2043	512 345,61	2 252 244,50	512 345,61	2 252 244,50			
2462	512 353,38	2 252 252,23	512 353,38	2 252 252,23	Метод спутниковых геодезических измерений (определений)	0,10	
2463	512 359,38	2 252 256,17	512 359,38	2 252 256,17			
2464	512 362,35	2 252 259,62	512 362,35	2 252 259,62			
2465	512 363,50	2 252 260,57	512 363,50	2 252 260,57	Метод спутниковых геодезических измерений (определений)	0,10	

1	2	3	4	5	6	7	8
2466	512 371,61	2 252 266,22	512 371,61	2 252 266,22	Метод спутниковых геодезических измерений (определений)	0,10	—
2467	512 374,24	2 252 267,32	512 374,24	2 252 267,32			
2468	512 400,10	2 252 236,10	512 400,10	2 252 236,10			
2469	512 403,55	2 252 231,93	512 403,55	2 252 231,93			
2470	512 406,76	2 252 234,99	512 406,76	2 252 234,99			
2471	512 410,62	2 252 237,85	512 410,62	2 252 237,85			
2472	512 415,59	2 252 242,09	512 415,59	2 252 242,09			
2473	512 419,74	2 252 244,85	512 419,74	2 252 244,85			
2474	512 427,07	2 252 234,19	512 427,07	2 252 234,19			
2475	512 428,36	2 252 232,31	512 428,36	2 252 232,31			
2476	512 429,04	2 252 231,06	512 429,04	2 252 231,06			
2477	512 433,41	2 252 224,30	512 433,41	2 252 224,30			
2478	512 434,79	2 252 222,07	512 434,79	2 252 222,07			
2479	512 432,15	2 252 219,76	512 432,15	2 252 219,76			
2480	512 420,36	2 252 209,33	512 420,36	2 252 209,33			
2481	512 416,48	2 252 206,00	512 416,48	2 252 206,00			
2482	512 411,54	2 252 201,65	512 411,54	2 252 201,65			

1	2	3	4	5	6	7	8
2483	512 408,30	2 252 198,54	512 408,30	2 252 198,54	Метод спутниковых геодезических измерений (определений)	0,10	—
2484	512 407,39	2 252 197,69	512 407,39	2 252 197,69			
2053	512 403,50	2 252 194,89	512 403,50	2 252 194,89			
2054	512 404,84	2 252 193,22	512 404,84	2 252 193,22		0,00	
2231	512 407,04	2 252 190,94	512 407,04	2 252 190,94			
2230	512 419,48	2 252 202,63	512 419,48	2 252 202,63			
2234	512 432,00	2 252 213,98	512 432,00	2 252 213,98			
2233	512 440,00	2 252 203,60	512 440,00	2 252 203,60		0,10	
2232	512 442,97	2 252 199,70	512 442,97	2 252 199,70			
2485	512 450,74	2 252 206,66	512 450,74	2 252 206,66			
2486	512 459,39	2 252 199,15	512 459,39	2 252 199,15			
2487	512 466,86	2 252 193,05	512 466,86	2 252 193,05			
2488	512 474,15	2 252 186,76	512 474,15	2 252 186,76		0,00	
2489	512 480,79	2 252 180,66	512 480,79	2 252 180,66			
8	512 486,33	2 252 175,23	512 486,33	2 252 175,23		0,10	
2490	512 489,48	2 252 172,52	512 489,48	2 252 172,52			
14	512 493,70	2 252 168,61	512 493,70	2 252 168,61			

1	2	3	4	5	6	7	8
13	512 500,29	2 252 162,74	512 500,29	2 252 162,74	Метод спутниковых геодезических измерений (определений)	0,10	
18	512 506,55	2 252 157,02	512 506,55	2 252 157,02	Аналитический метод		
17	512 512,93	2 252 151,51	512 512,93	2 252 151,51	Метод спутниковых геодезических измерений (определений)	Mt = 0,10	
22	512 518,58	2 252 146,34	512 518,58	2 252 146,34			
25	512 526,57	2 252 140,30	512 526,57	2 252 140,30			
31	512 530,76	2 252 136,73	512 530,76	2 252 136,73			
30	512 534,80	2 252 133,87	512 534,80	2 252 133,87			
36	512 541,06	2 252 127,82	512 541,06	2 252 127,82			
38	512 547,73	2 252 122,19	512 547,73	2 252 122,19			
40	512 554,76	2 252 116,38	512 554,76	2 252 116,38			
43	512 561,76	2 252 110,66	512 561,76	2 252 110,66			
45	512 569,03	2 252 104,45	512 569,03	2 252 104,45	Аналитический метод	0,10	
2491	512 575,38	2 252 098,79	512 575,38	2 252 098,79	Метод спутниковых геодезических измерений (определений)	0,02	
2492	512 575,48	2 252 098,70	512 575,48	2 252 098,70		0,10	
2493	512 581,70	2 252 093,31	512 581,70	2 252 093,31			
2494	512 588,99	2 252 087,08	512 588,99	2 252 087,08			
2254	512 595,69	2 252 081,45	512 595,69	2 252 081,45			
2253	512 602,74	2 252 075,20	512 602,74	2 252 075,20			

1	2	3	4	5	6	7	8
2495	512 609,55	2 252 068,84	512 609,55	2 252 068,84	Метод спутниковых геодезических измерений (определений)	0,10	—
2224	512 612,05	2 252 066,61	512 612,05	2 252 066,61		Mt = 0,10	
54	512 616,20	2 252 063,00	512 616,20	2 252 063,00			
53	512 622,72	2 252 057,10	512 622,72	2 252 057,10			
57	512 629,20	2 252 051,01	512 629,20	2 252 051,01			
61	512 629,95	2 252 051,24	512 629,95	2 252 051,24			
2496	512 636,44	2 252 046,03	512 636,44	2 252 046,03		0,10	
2497	512 642,59	2 252 040,23	512 642,59	2 252 040,23			
2498	512 650,21	2 252 033,62	512 650,21	2 252 033,62			
2499	512 657,10	2 252 027,46	512 657,10	2 252 027,46			
2500	512 657,63	2 252 026,86	512 657,63	2 252 026,86			
2501	512 658,34	2 252 026,49	512 658,34	2 252 026,49			
2502	512 663,54	2 252 021,96	512 663,54	2 252 021,96			
69	512 669,81	2 252 016,17	512 669,81	2 252 016,17		Mt = 0,10	
74	512 677,27	2 252 010,12	512 677,27	2 252 010,12			
76	512 683,84	2 252 004,29	512 683,84	2 252 004,29			
80	512 691,11	2 251 998,29	512 691,11	2 251 998,29			

1	2	3	4	5	6	7	8
79	512 690,66	2 251 997,28	512 690,66	2 251 997,28	Метод спутниковых геодезических измерений (определений)	Mt = 0,10	
83	512 697,70	2 251 992,20	512 697,70	2 251 992,20			
85	512 704,32	2 251 986,69	512 704,32	2 251 986,69			
88	512 711,57	2 251 980,52	512 711,57	2 251 980,52			
91	512 718,28	2 251 974,50	512 718,28	2 251 974,50			
94	512 722,85	2 251 971,06	512 722,85	2 251 971,06			
93	512 725,01	2 251 968,93	512 725,01	2 251 968,93			
2503	512 732,51	2 251 962,67	512 732,51	2 251 962,67	Аналитический метод	0,10	—
101	512 738,39	2 251 957,48	512 738,39	2 251 957,48			
100	512 744,07	2 251 952,38	512 744,07	2 251 952,38	Метод спутниковых геодезических измерений (определений)	Mt = 0,10	
114	512 751,41	2 251 945,84	512 751,41	2 251 945,84			
116	512 759,27	2 251 939,34	512 759,27	2 251 939,34			
119	512 767,57	2 251 931,84	512 767,57	2 251 931,84			
124	512 774,13	2 251 924,91	512 774,13	2 251 924,91			
123	512 775,05	2 251 923,13	512 775,05	2 251 923,13			
122	512 774,89	2 251 922,02	512 774,89	2 251 922,02			
128	512 769,53	2 251 919,36	512 769,53	2 251 919,36			
2504	512 774,72	2 251 910,96	512 774,72	2 251 910,96			

1	2	3	4	5	6	7	8
2505	512 788,22	2 251 916,31	512 788,22	2 251 916,31	Метод спутниковых геодезических измерений (определений)	0,10	—
2506	512 795,43	2 251 919,43	512 795,43	2 251 919,43			
2507	512 799,44	2 251 921,22	512 799,44	2 251 921,22			
2508	512 818,66	2 251 929,61	512 818,66	2 251 929,61			
2509	512 819,68	2 251 930,08	512 819,68	2 251 930,08			
2510	512 842,37	2 251 941,74	512 842,37	2 251 941,74			
2511	512 846,08	2 251 943,65	512 846,08	2 251 943,65			
2512	512 851,97	2 251 947,28	512 851,97	2 251 947,28			
2513	512 863,93	2 251 954,68	512 863,93	2 251 954,68			
2514	512 876,26	2 251 962,33	512 876,26	2 251 962,33			
2515	512 880,97	2 251 964,85	512 880,97	2 251 964,85			
2516	512 896,02	2 251 972,65	512 896,02	2 251 972,65			
2517	512 912,84	2 251 981,80	512 912,84	2 251 981,80			
2518	512 930,80	2 251 951,60	512 930,80	2 251 951,60			
2519	512 936,21	2 251 954,16	512 936,21	2 251 954,16			
2520	512 916,75	2 251 987,02	512 916,75	2 251 987,02			
2521	512 911,31	2 251 995,98	512 911,31	2 251 995,98			

1	2	3	4	5	6	7	8
2522	512 899,34	2 252 011,35	512 899,34	2 252 011,35	Метод спутниковых геодезических измерений (определений)	0,00	—
2523	512 750,39	2 252 132,93	512 750,39	2 252 132,93			
2524	512 702,37	2 252 169,50	512 702,37	2 252 169,50			
2525	512 683,63	2 252 182,30	512 683,63	2 252 182,30			
2526	512 675,78	2 252 190,52	512 675,78	2 252 190,52			
2527	512 632,48	2 252 246,92	512 632,48	2 252 246,92			
2528	512 570,85	2 252 320,24	512 570,85	2 252 320,24			
2529	512 566,00	2 252 325,93	512 566,00	2 252 325,93			
2530	512 559,32	2 252 333,03	512 559,32	2 252 333,03			
2531	512 549,94	2 252 343,43	512 549,94	2 252 343,43			
2532	512 525,81	2 252 369,08	512 525,81	2 252 369,08			
2533	512 519,19	2 252 374,39	512 519,19	2 252 374,39		0,10	
2534	512 504,91	2 252 364,27	512 504,91	2 252 364,27			
491	512 497,12	2 252 358,75	512 497,12	2 252 358,75		Mt = 0,10	
490	512 494,94	2 252 356,83	512 494,94	2 252 356,83			
489	512 488,88	2 252 352,33	512 488,88	2 252 352,33			
488	512 479,92	2 252 346,35	512 479,92	2 252 346,35			

1	2	3	4	5	6	7	8
485	512 464,73	2 252 336,30	512 464,73	2 252 336,30	Метод спутниковых геодезических измерений (определений)	Mt = 0,10	—
2535	512 456,56	2 252 330,81	512 456,56	2 252 330,81			
2536	512 455,98	2 252 330,31	512 455,98	2 252 330,31			
2537	512 454,87	2 252 330,29	512 454,87	2 252 330,29			
2538	512 447,06	2 252 325,09	512 447,06	2 252 325,09			
458	512 439,12	2 252 320,51	512 439,12	2 252 320,51			
457	512 430,39	2 252 314,66	512 430,39	2 252 314,66			
2539	512 421,94	2 252 308,81	512 421,94	2 252 308,81			
2540	512 412,46	2 252 302,22	512 412,46	2 252 302,22			
2541	512 405,59	2 252 297,63	512 405,59	2 252 297,63			
2542	512 399,85	2 252 293,58	512 399,85	2 252 293,58			
2543	512 395,79	2 252 297,90	512 395,79	2 252 297,90			
2544	512 385,11	2 252 309,08	512 385,11	2 252 309,08			
2545	512 364,62	2 252 327,06	512 364,62	2 252 327,06			
2546	512 351,38	2 252 342,60	512 351,38	2 252 342,60			
2547	512 348,01	2 252 347,26	512 348,01	2 252 347,26			
2548	512 344,41	2 252 344,38	512 344,41	2 252 344,38			

1	2	3	4	5	6	7	8
2549	512 345,65	2 252 344,38	512 345,65	2 252 344,38	Метод спутниковых геодезических измерений (определений)	0,10	—
2550	512 352,39	2 252 335,51	512 352,39	2 252 335,51			
2551	512 357,28	2 252 330,71	512 357,28	2 252 330,71			
2552	512 358,98	2 252 328,66	512 358,98	2 252 328,66			
2553	512 365,07	2 252 322,05	512 365,07	2 252 322,05			
2554	512 372,80	2 252 315,23	512 372,80	2 252 315,23			
2555	512 375,83	2 252 313,08	512 375,83	2 252 313,08			
2556	512 380,17	2 252 308,50	512 380,17	2 252 308,50			
2557	512 385,95	2 252 301,17	512 385,95	2 252 301,17			
2558	512 387,51	2 252 301,61	512 387,51	2 252 301,61			
2559	512 395,57	2 252 291,12	512 395,57	2 252 291,12			
2560	512 371,91	2 252 274,40	512 371,91	2 252 274,40			
2561	512 365,21	2 252 269,93	512 365,21	2 252 269,93			
2562	512 364,99	2 252 269,76	512 364,99	2 252 269,76			
2563	512 362,76	2 252 267,97	512 362,76	2 252 267,97			
2564	512 350,93	2 252 257,12	512 350,93	2 252 257,12			
2565	512 346,10	2 252 252,62	512 346,10	2 252 252,62			

1	2	3	4	5	6	7	8
2566	512 340,96	2 252 247,43	512 340,96	2 252 247,43	Метод спутниковых геодезических измерений (определений)	0,10	—
2567	512 328,12	2 252 259,11	512 328,12	2 252 259,11			
2568	512 327,93	2 252 259,30	512 327,93	2 252 259,30			
2569	512 320,90	2 252 266,18	512 320,90	2 252 266,18			
2570	512 319,74	2 252 267,30	512 319,74	2 252 267,30			
2213	512 312,05	2 252 273,81	512 312,05	2 252 273,81		Mt = 0,03	
2220	512 301,07	2 252 281,83	512 301,07	2 252 281,83		0,00	
2223	512 292,97	2 252 289,36	512 292,97	2 252 289,36		0,10	
2222	512 287,28	2 252 294,44	512 287,28	2 252 294,44			
2571	512 282,10	2 252 298,55	512 282,10	2 252 298,55		0,00	
2572	512 278,96	2 252 301,33	512 278,96	2 252 301,33			
2573	512 277,83	2 252 303,35	512 277,83	2 252 303,35		0,10	
2574	512 274,53	2 252 301,17	512 274,53	2 252 301,17			
2575	512 275,91	2 252 299,30	512 275,91	2 252 299,30			
2576	512 279,04	2 252 295,27	512 279,04	2 252 295,27			
2208	512 283,05	2 252 291,67	512 283,05	2 252 291,67		0,00	
2207	512 293,61	2 252 282,53	512 293,61	2 252 282,53			

1	2	3	4	5	6	7	8
2206	512 300,43	2 252 276,27	512 300,43	2 252 276,27	Метод спутниковых геодезических измерений (определений)	0,00	—
2265	512 315,52	2 252 263,31	512 315,52	2 252 263,31		0,10	
2264	512 323,29	2 252 255,91	512 323,29	2 252 255,91			
2263	512 337,80	2 252 244,03	512 337,80	2 252 244,03			
2268	512 322,94	2 252 231,46	512 322,94	2 252 231,46			
2272	512 319,92	2 252 229,87	—	—			
2271	512 310,54	2 252 220,60	—	—			
н2270У	—	—	512 307,87	2 252 217,41		Mt = 0,10	
2269	512 307,68	2 252 218,63	—	—		0,10	
2274	512 296,57	2 252 228,62	512 296,57	2 252 228,62			
2273	512 292,89	2 252 231,66	512 292,89	2 252 231,66			
2204	512 287,24	2 252 237,51	512 287,24	2 252 237,51		0,00	
2203	512 281,46	2 252 243,85	512 281,46	2 252 243,85			
2577	512 280,12	2 252 246,59	—	—			
2202	512 273,37	2 252 252,70	512 273,37	2 252 252,70			
2212	512 268,97	2 252 256,36	512 268,97	2 252 256,36			
2211	512 265,25	2 252 259,56	512 265,25	2 252 259,56			

1	2	3	4	5	6	7	8
2210	512 253,18	2 252 270,61	512 253,18	2 252 270,61	Метод спутниковых геодезических измерений (определений)	0,10	—
2578	512 242,77	2 252 281,24	512 242,77	2 252 281,24			
2579	512 239,30	2 252 280,58	512 239,30	2 252 280,58			
2580	512 242,22	2 252 277,07	512 242,22	2 252 277,07		0,00	
2581	512 251,77	2 252 267,11	512 251,77	2 252 267,11			
2582	512 258,63	2 252 259,64	512 258,63	2 252 259,64			
2583	512 261,05	2 252 257,34	512 261,05	2 252 257,34		0,10	
2584	512 267,47	2 252 251,82	512 267,47	2 252 251,82			
2585	512 270,56	2 252 248,90	512 270,56	2 252 248,90			
2586	512 272,63	2 252 247,17	512 272,63	2 252 247,17		0,00	
2587	512 274,62	2 252 245,09	512 274,62	2 252 245,09			
2588	512 279,24	2 252 240,99	512 279,24	2 252 240,99			
2589	512 280,70	2 252 239,10	512 280,70	2 252 239,10			
2590	512 299,54	2 252 218,43	512 299,54	2 252 218,43			
2591	512 303,16	2 252 214,59	512 303,16	2 252 214,59			
1393	512 283,86	2 252 202,40	512 283,86	2 252 202,40		0,03	
н1403У	—	—	512 275,12	2 252 196,86		Mt = 0,10	

1	2	3	4	5	6	7	8	
2592	512 279,56	2 252 198,85	—	—	Метод спутниковых геодезических измерений (определений)	0,00	—	
2593	512 275,00	2 252 196,20	—	—				
1409	512 269,31	2 252 193,71	512 269,31	2 252 193,71		Mt = 0,10		
1408	512 265,00	2 252 192,36	512 265,00	2 252 192,36				
1407	512 260,19	2 252 191,56	512 260,19	2 252 191,56				
1406	512 257,40	2 252 191,36	512 257,40	2 252 191,36				
1413	512 245,31	2 252 190,49	512 245,31	2 252 190,49				
1412	512 241,85	2 252 193,60	512 241,85	2 252 193,60				
1411	512 238,11	2 252 201,63	512 238,11	2 252 201,63				
1410	512 233,89	2 252 211,22	512 233,89	2 252 211,22				0,10
2594	512 228,41	2 252 223,75	512 228,41	2 252 223,75				0,00
1392	512 226,77	2 252 228,44	512 226,77	2 252 228,44				0,10
1391	512 223,59	2 252 237,02	512 223,59	2 252 237,02		Mt = 0,10		
1380	512 220,64	2 252 244,75	512 220,64	2 252 244,75				
1387	512 217,99	2 252 250,15	512 217,99	2 252 250,15				
2595	512 212,58	2 252 264,24	512 212,58	2 252 264,24		0,00		
2596	512 209,53	2 252 261,88	512 209,53	2 252 261,88				

1	2	3	4	5	6	7	8
1377	512 214,57	2 252 249,81	512 214,57	2 252 249,81	Метод спутниковых геодезических измерений (определений)	Mt = 0,10	—
1376	512 217,72	2 252 242,51	512 217,72	2 252 242,51			
1375	512 224,05	2 252 226,80	512 224,05	2 252 226,80			
1374	512 230,81	2 252 209,66	512 230,81	2 252 209,66		0,10	
2597	512 239,59	2 252 189,79	512 239,59	2 252 189,79		0,00	
2598	512 221,58	2 252 182,24	512 221,58	2 252 182,24			
2599	512 220,14	2 252 181,46	512 220,14	2 252 181,46			
2600	512 204,74	2 252 171,44	512 204,74	2 252 171,44			
2601	512 202,21	2 252 171,90	512 202,21	2 252 171,90			
2602	512 200,13	2 252 176,33	512 200,13	2 252 176,33			
1372	512 195,42	2 252 187,86	512 195,42	2 252 187,86		0,10	
1370	512 188,79	2 252 203,99	512 188,79	2 252 203,99		Mt = 0,10	
1369	512 186,68	2 252 209,10	512 186,68	2 252 209,10			
1368	512 186,14	2 252 210,77	512 186,14	2 252 210,77			
1367	512 184,93	2 252 214,52	512 184,93	2 252 214,52		0,10	
1366	512 182,49	2 252 220,55	512 182,49	2 252 220,55			
2603	512 175,92	2 252 239,44	512 175,92	2 252 239,44		0,00	

1	2	3	4	5	6	7	8
1358	512 173,41	2 252 234,44	512 173,41	2 252 234,44	Метод спутниковых геодезических измерений (определений)	Mt = 0,10	—
1357	512 180,22	2 252 216,81	512 180,22	2 252 216,81		0,10	
1362	512 186,03	2 252 201,71	512 186,03	2 252 201,71		Mt = 0,10	
1361	512 186,09	2 252 201,54	512 186,09	2 252 201,54			
1360	512 192,46	2 252 185,79	512 192,46	2 252 185,79			
1364	512 200,29	2 252 166,80	512 200,29	2 252 166,80		0,10	
1363	512 181,29	2 252 156,87	512 181,29	2 252 156,87			
2604	512 166,18	2 252 147,93	512 166,18	2 252 147,93		0,00	
2605	512 166,03	2 252 146,75	512 166,03	2 252 146,75			
2606	512 163,28	2 252 145,20	512 163,28	2 252 145,20			
2607	512 160,75	2 252 151,11	512 160,75	2 252 151,11			
2608	512 160,57	2 252 152,63	512 160,57	2 252 152,63			
1351	512 156,41	2 252 164,09	512 156,41	2 252 164,09		0,10	
1350	512 154,19	2 252 170,71	512 154,19	2 252 170,71		Mt = 0,10	
1349	512 153,24	2 252 173,68	512 153,24	2 252 173,68			
1348	512 151,20	2 252 179,41	512 151,20	2 252 179,41			
1355	512 148,06	2 252 186,64	512 148,06	2 252 186,64			

1	2	3	4	5	6	7	8
1354	512 144,98	2 252 196,22	512 144,98	2 252 196,22	Метод спутниковых геодезических измерений (определений)	0,10	—
2609	512 137,70	2 252 213,16	512 137,70	2 252 213,16		0,00	
2610	512 134,31	2 252 212,58	512 134,31	2 252 212,58			
1290	512 137,06	2 252 207,85	512 137,06	2 252 207,85		Mt = 0,10	
1289	512 137,68	2 252 205,74	512 137,68	2 252 205,74			
1288	512 140,25	2 252 199,01	512 140,25	2 252 199,01		0,10	
2611	512 144,56	2 252 187,35	512 144,56	2 252 187,35		0,00	
2612	512 148,29	2 252 176,59	512 148,29	2 252 176,59			
2613	512 148,90	2 252 174,95	512 148,90	2 252 174,95			
2614	512 152,45	2 252 165,55	512 152,45	2 252 165,55			
1296	512 156,27	2 252 153,96	512 156,27	2 252 153,96			
1295	512 160,78	2 252 141,91	512 160,78	2 252 141,91			
1854	512 179,42	2 252 152,45	512 179,42	2 252 152,45		0,10	
1853	512 201,40	2 252 164,59	512 201,40	2 252 164,59			
1866	512 219,98	2 252 177,49	512 219,98	2 252 177,49			
1865	512 235,57	2 252 183,43	512 235,57	2 252 183,43			
1864	512 241,63	2 252 185,59	512 241,63	2 252 185,59		0,00	

1	2	3	4	5	6	7	8
1863	512 244,43	2 252 186,80	512 244,43	2 252 186,80	Метод спутниковых геодезических измерений (определений)	0,00	—
1870	512 258,86	2 252 187,81	512 258,86	2 252 187,81			
1869	512 260,31	2 252 185,27	512 260,31	2 252 185,27			
1868	512 268,49	2 252 177,84	512 268,49	2 252 177,84			
1867	512 254,43	2 252 161,41	512 254,43	2 252 161,41			
1856	512 235,41	2 252 142,90	512 235,41	2 252 142,90			
1855	512 216,10	2 252 127,53	512 216,10	2 252 127,53		0,10	
2615	512 195,96	2 252 112,52	512 195,96	2 252 112,52			
2616	512 186,52	2 252 105,67	512 186,52	2 252 105,67		Mt = 0,10	
1342	512 188,52	2 252 102,28	512 188,52	2 252 102,28			
1341	512 192,59	2 252 104,74	512 192,59	2 252 104,74		0,10	
1885	512 206,49	2 252 115,08	512 206,49	2 252 115,08			
1879	512 224,31	2 252 127,21	512 224,31	2 252 127,21		0,00	
1878	512 234,38	2 252 135,21	512 234,38	2 252 135,21			
1877	512 242,00	2 252 142,30	512 242,00	2 252 142,30			
1876	512 250,32	2 252 149,93	512 250,32	2 252 149,93			
1875	512 256,58	2 252 156,30	512 256,58	2 252 156,30			

1	2	3	4	5	6	7	8
1874	512 258,07	2 252 155,19	512 258,07	2 252 155,19	Метод спутниковых геодезических измерений (определений)	0,00	—
1873	512 254,00	2 252 144,46	512 254,00	2 252 144,46			
1872	512 250,72	2 252 132,63	512 250,72	2 252 132,63			
1871	512 244,79	2 252 112,96	512 244,79	2 252 112,96			
1881	512 239,36	2 252 094,77	512 239,36	2 252 094,77			
1889	512 230,76	2 252 067,39	512 230,76	2 252 067,39			
2617	512 226,98	2 252 054,36	512 226,98	2 252 054,36			
2618	512 225,11	2 252 048,22	512 225,11	2 252 048,22			
2619	512 217,28	2 252 046,38	512 217,28	2 252 046,38			
1886	512 208,58	2 252 068,85	512 208,58	2 252 068,85			
1337	512 205,47	2 252 068,77	512 205,47	2 252 068,77		Mt = 0,10	
2620	512 212,36	2 252 049,34	512 212,36	2 252 049,34		0,10	
2621	512 214,32	2 252 043,00	512 214,32	2 252 043,00		0,00	
2622	512 219,69	2 252 029,02	512 219,69	2 252 029,02			
2623	512 215,54	2 252 014,28	512 215,54	2 252 014,28			
2624	512 211,05	2 252 000,52	512 211,05	2 252 000,52			
2625	512 206,81	2 251 985,83	512 206,81	2 251 985,83			

1	2	3	4	5	6	7	8
2626	512 203,44	2 251 976,96	512 203,44	2 251 976,96	Метод спутниковых геодезических измерений (определений)	0,00	—
2627	512 201,44	2 251 973,92	512 201,44	2 251 973,92			
2628	512 198,36	2 251 973,54	512 198,36	2 251 973,54			
2629	512 195,19	2 251 975,76	512 195,19	2 251 975,76			
2630	512 184,78	2 251 989,32	512 184,78	2 251 989,32			
2631	512 182,90	2 251 993,00	512 182,90	2 251 993,00			
2632	512 179,27	2 252 000,96	512 179,27	2 252 000,96		0,10	
1317	512 178,28	2 252 004,02	512 178,28	2 252 004,02		Mt = 0,10	
1315	512 173,47	2 252 015,37	512 173,47	2 252 015,37			
1313	512 169,21	2 252 026,33	512 169,21	2 252 026,33			
1312	512 167,55	2 252 031,11	512 167,55	2 252 031,11			
1311	512 164,97	2 252 037,83	512 164,97	2 252 037,83		0,02	
2633	512 164,71	2 252 038,52	512 164,71	2 252 038,52		0,00	
1305	512 160,97	2 252 049,23	512 160,97	2 252 049,23		0,10	
1308	512 156,79	2 252 060,35	512 156,79	2 252 060,35			
2634	512 155,78	2 252 063,22	512 155,78	2 252 063,22		0,00	
2635	512 154,17	2 252 067,49	512 154,17	2 252 067,49			

1	2	3	4	5	6	7	8
2636	512 152,62	2 252 072,28	512 152,62	2 252 072,28	Метод спутниковых геодезических измерений (определений)	0,00	—
2637	512 150,65	2 252 077,59	512 150,65	2 252 077,59			
2638	512 148,17	2 252 084,01	512 148,17	2 252 084,01			
2639	512 143,85	2 252 095,21	512 143,85	2 252 095,21			
2640	512 140,54	2 252 104,77	512 140,54	2 252 104,77			
1300	512 136,53	2 252 116,40	512 136,53	2 252 116,40		Mt = 0,10	
1299	512 134,91	2 252 120,60	512 134,91	2 252 120,60			
1298	512 132,57	2 252 127,40	512 132,57	2 252 127,40			
1297	512 128,63	2 252 138,18	512 128,63	2 252 138,18		0,10	
2641	512 124,67	2 252 149,08	512 124,67	2 252 149,08		0,00	
2642	512 120,28	2 252 160,47	512 120,28	2 252 160,47			
2643	512 115,76	2 252 171,68	512 115,76	2 252 171,68			
2644	512 111,73	2 252 181,99	512 111,73	2 252 181,99			
1294	512 109,94	2 252 186,02	512 109,94	2 252 186,02		Mt = 0,10	
1293	512 108,56	2 252 190,19	512 108,56	2 252 190,19			
2645	512 106,26	2 252 195,32	512 106,26	2 252 195,32		0,00	
1270	512 102,43	2 252 192,33	512 102,43	2 252 192,33		Mt = 0,10	

1	2	3	4	5	6	7	8
1269	512 103,47	2 252 190,75	512 103,47	2 252 190,75	Метод спутниковых геодезических измерений (определений)	Mt = 0,10	—
1268	512 105,42	2 252 186,01	512 105,42	2 252 186,01			
1267	512 107,47	2 252 181,76	512 107,47	2 252 181,76			
1266	512 108,42	2 252 179,32	512 108,42	2 252 179,32		0,10	
2646	512 112,43	2 252 168,97	512 112,43	2 252 168,97		0,03	
2647	512 116,49	2 252 157,76	512 116,49	2 252 157,76		0,00	
2648	512 120,53	2 252 146,96	512 120,53	2 252 146,96			
1256	512 124,54	2 252 135,83	512 124,54	2 252 135,83		Mt = 0,10	
1253	512 129,15	2 252 123,26	512 129,15	2 252 123,26			
1252	512 132,84	2 252 113,47	512 132,84	2 252 113,47		0,10	
1248	512 137,07	2 252 102,57	512 137,07	2 252 102,57			
1246	512 141,13	2 252 091,69	512 141,13	2 252 091,69		Mt = 0,10	
1245	512 143,53	2 252 084,33	512 143,53	2 252 084,33			
1240	512 148,67	2 252 068,82	512 148,67	2 252 068,82			
1238	512 152,62	2 252 057,51	512 152,62	2 252 057,51			
1235	512 160,36	2 252 038,36	512 160,36	2 252 038,36			
2649	512 162,02	2 252 032,90	512 162,02	2 252 032,90			

1	2	3	4	5	6	7	8
2650	512 165,27	2 252 024,10	512 165,27	2 252 024,10	Метод спутниковых геодезических измерений (определений)	0,00	—
2651	512 167,39	2 252 017,92	512 167,39	2 252 017,92			
2652	512 169,35	2 252 013,10	512 169,35	2 252 013,10			
2653	512 170,65	2 252 010,50	512 170,65	2 252 010,50			
2654	512 174,16	2 252 002,01	512 174,16	2 252 002,01			
2655	512 179,01	2 251 991,70	512 179,01	2 251 991,70			
2656	512 179,74	2 251 990,68	512 179,74	2 251 990,68			
2657	512 183,11	2 251 985,03	512 183,11	2 251 985,03			
2658	512 187,18	2 251 978,97	512 187,18	2 251 978,97			
2659	512 193,13	2 251 968,68	512 193,13	2 251 968,68			
2660	512 194,04	2 251 965,61	512 194,04	2 251 965,61			
2661	512 174,20	2 251 952,83	512 174,20	2 251 952,83			
2662	512 169,48	2 251 956,66	512 169,48	2 251 956,66			
2663	512 164,61	2 251 963,85	512 164,61	2 251 963,85			
2664	512 161,17	2 251 966,92	512 161,17	2 251 966,92			
2665	512 154,06	2 251 976,00	512 154,06	2 251 976,00			
2666	512 146,96	2 251 987,77	512 146,96	2 251 987,77			

1	2	3	4	5	6	7	8
2667	512 141,13	2 251 996,88	512 141,13	2 251 996,88	Метод спутниковых геодезических измерений (определений)	0,00	—
2668	512 135,38	2 252 006,67	512 135,38	2 252 006,67		0,10	
1233	512 129,43	2 252 016,80	512 129,43	2 252 016,80		Mt = 0,10	
1237	512 123,25	2 252 027,05	512 123,25	2 252 027,05			
1239	512 116,26	2 252 037,75	512 116,26	2 252 037,75			
1241	512 109,40	2 252 047,94	512 109,40	2 252 047,94			
1244	512 102,23	2 252 055,48	512 102,23	2 252 055,48		0,10	
1284	512 079,74	2 252 091,49	512 079,74	2 252 091,49		0,00	
2669	512 070,46	2 252 106,05	512 070,46	2 252 106,05		0,10	
1278	512 064,05	2 252 117,90	512 064,05	2 252 117,90			
1282	512 058,21	2 252 128,56	512 058,21	2 252 128,56		Mt = 0,10	
1274	512 052,84	2 252 139,34	512 052,84	2 252 139,34			
1277	512 047,86	2 252 149,40	512 047,86	2 252 149,40		0,00	
2670	512 042,43	2 252 161,27	512 042,43	2 252 161,27			
2671	512 037,64	2 252 159,60	512 037,64	2 252 159,60		Mt = 0,10	
646	512 040,83	2 252 152,78	512 040,83	2 252 152,78			
643	512 046,40	2 252 139,60	512 046,40	2 252 139,60			

1	2	3	4	5	6	7	8	
642	512 047,18	2 252 136,89	512 047,18	2 252 136,89	Метод спутниковых геодезических измерений (определений)	Mt = 0,10	—	
641	512 051,30	2 252 122,55	512 051,30	2 252 122,55				
640	512 034,82	2 252 111,03	512 034,82	2 252 111,03				
2672	512 017,79	2 252 099,79	512 017,79	2 252 099,79		0,00		
2673	512 003,32	2 252 090,02	512 003,32	2 252 090,02				
2674	512 002,25	2 252 089,71	512 002,25	2 252 089,71				
652	511 991,60	2 252 082,10	511 991,60	2 252 082,10		Mt = 0,10		
651	511 984,78	2 252 077,53	511 984,78	2 252 077,53				
653	511 968,01	2 252 066,50	511 968,01	2 252 066,50				
655	511 965,36	2 252 064,62	511 965,36	2 252 064,62				
654	511 951,02	2 252 055,47	511 951,02	2 252 055,47				
656	511 934,89	2 252 044,62	511 934,89	2 252 044,62				
657	511 918,43	2 252 033,16	511 918,43	2 252 033,16				
658	511 901,69	2 252 022,32	511 901,69	2 252 022,32				
2675	511 884,66	2 252 011,22	511 884,66	2 252 011,22				0,00
2676	511 871,89	2 252 001,96	511 871,89	2 252 001,96				
610	511 858,12	2 251 993,07	511 858,12	2 251 993,07		Mt = 0,10		

1	2	3	4	5	6	7	8
609	511 851,62	2 251 988,67	511 851,62	2 251 988,67	Метод спутниковых геодезических измерений (определений)	Mt = 0,10	—
608	511 839,01	2 251 981,25	511 839,01	2 251 981,25			
607	511 836,60	2 251 980,80	511 836,60	2 251 980,80			
606	511 834,22	2 251 981,46	511 834,22	2 251 981,46			
605	511 825,01	2 251 992,59	511 825,01	2 251 992,59			
2677	511 823,49	2 251 994,50	511 823,49	2 251 994,50		0,00	
2678	511 817,85	2 252 002,71	511 817,85	2 252 002,71			
2679	511 816,40	2 252 006,33	511 816,40	2 252 006,33			
2680	511 819,68	2 252 011,17	511 819,68	2 252 011,17			
2681	511 825,65	2 252 015,29	511 825,65	2 252 015,29			
2682	511 831,31	2 252 018,82	511 831,31	2 252 018,82		0,10	
604	511 848,24	2 252 030,29	511 848,24	2 252 030,29			
2683	511 865,12	2 252 041,22	511 865,12	2 252 041,22		0,00	
617	511 882,17	2 252 052,64	511 882,17	2 252 052,64		Mt = 0,10	
620	511 888,60	2 252 056,98	511 888,60	2 252 056,98			
619	511 893,81	2 252 060,31	511 893,81	2 252 060,31			
618	511 898,76	2 252 063,86	511 898,76	2 252 063,86			

1	2	3	4	5	6	7	8
624	511 911,68	2 252 072,35	511 911,68	2 252 072,35	Метод спутниковых геодезических измерений (определений)	Mt = 0,10	—
623	511 915,29	2 252 074,98	511 915,29	2 252 074,98			
И627У	—	—	511 918,35	2 252 077,27			
630	511 944,44	2 252 094,96	511 944,44	2 252 094,96			
629	511 947,94	2 252 097,12	511 947,94	2 252 097,12			
633	511 964,41	2 252 108,35	511 964,41	2 252 108,35			
632	511 965,06	2 252 108,79	511 965,06	2 252 108,79			
2684	511 976,88	2 252 116,85	511 976,88	2 252 116,85		0,00	
2685	511 981,26	2 252 119,92	511 981,26	2 252 119,92		0,10	
637	511 981,88	2 252 120,37	511 981,88	2 252 120,37		Mt = 0,10	
636	511 998,09	2 252 132,00	511 998,09	2 252 132,00			
639	512 016,23	2 252 141,75	512 016,23	2 252 141,75			
648	512 016,13	2 252 144,69	512 016,13	2 252 144,69		0,00	
2686	511 997,83	2 252 135,36	511 997,83	2 252 135,36		Mt = 0,10	
595	511 952,22	2 252 103,82	511 952,22	2 252 103,82		0,00	
2687	511 932,24	2 252 090,64	511 932,24	2 252 090,64			
2688	511 912,85	2 252 078,17	511 912,85	2 252 078,17			

1	2	3	4	5	6	7	8
2689	511 908,41	2 252 075,31	511 908,41	2 252 075,31	Метод спутниковых геодезических измерений (определений)	0,00	—
2690	511 908,92	2 252 074,72	511 908,92	2 252 074,72			
2691	511 897,34	2 252 066,96	511 897,34	2 252 066,96			
591	511 879,57	2 252 054,92	511 879,57	2 252 054,92		0,10	
590	511 868,57	2 252 047,81	511 868,57	2 252 047,81		Mt = 0,10	
588	511 863,72	2 252 044,48	511 863,72	2 252 044,48			
587	511 863,12	2 252 044,41	511 863,12	2 252 044,41			
586	511 858,81	2 252 041,82	511 858,81	2 252 041,82			
585	511 858,91	2 252 041,41	511 858,91	2 252 041,41			
583	511 846,98	2 252 033,59	511 846,98	2 252 033,59			
580	511 829,81	2 252 022,34	511 829,81	2 252 022,34			
579	511 815,28	2 252 011,97	511 815,28	2 252 011,97			
578	511 806,71	2 252 005,39	511 806,71	2 252 005,39			
722	511 830,85	2 251 974,12	511 830,85	2 251 974,12			
2692	511 834,07	2 251 976,82	511 834,07	2 251 976,82		0,00	
2693	511 836,16	2 251 976,71	511 836,16	2 251 976,71			
2694	511 837,89	2 251 977,07	511 837,89	2 251 977,07			

1	2	3	4	5	6	7	8
2695	511 840,40	2 251 977,82	511 840,40	2 251 977,82	Метод спутниковых геодезических измерений (определений)	0,00	—
2696	511 842,73	2 251 978,69	511 842,73	2 251 978,69			
2697	511 843,73	2 251 979,29	511 843,73	2 251 979,29			
2698	511 848,86	2 251 982,17	511 848,86	2 251 982,17			
2699	511 851,13	2 251 981,30	511 851,13	2 251 981,30			
734	511 861,92	2 251 964,27	511 861,92	2 251 964,27		0,10	
733	511 867,73	2 251 955,17	511 867,73	2 251 955,17		Mt = 0,10	
732	511 871,29	2 251 952,47	511 871,29	2 251 952,47			
731	511 874,22	2 251 951,95	511 874,22	2 251 951,95			
737	511 879,81	2 251 954,21	511 879,81	2 251 954,21			
736	511 891,34	2 251 962,70	511 891,34	2 251 962,70			
739	511 908,49	2 251 974,17	511 908,49	2 251 974,17			
741	511 924,73	2 251 985,03	511 924,73	2 251 985,03			
743	511 940,86	2 251 996,39	511 940,86	2 251 996,39			
745	511 958,50	2 252 008,17	511 958,50	2 252 008,17			
749	511 974,55	2 252 018,93	511 974,55	2 252 018,93			
748	511 991,37	2 252 030,37	511 991,37	2 252 030,37		0,10	

1	2	3	4	5	6	7	8
2700	512 007,65	2 252 041,77	512 007,65	2 252 041,77	Метод спутниковых геодезических измерений (определений)	0,00	—
2701	512 024,10	2 252 052,79	512 024,10	2 252 052,79			
753	512 040,97	2 252 063,66	512 040,97	2 252 063,66		0,10	
752	512 058,56	2 252 074,01	512 058,56	2 252 074,01		Mt = 0,10	
755	512 075,26	2 252 084,51	512 075,26	2 252 084,51			
754	512 084,27	2 252 070,36	512 084,27	2 252 070,36			
758	512 094,33	2 252 055,60	512 094,33	2 252 055,60			
757	512 092,81	2 252 054,36	512 092,81	2 252 054,36			
756	512 077,11	2 252 044,14	512 077,11	2 252 044,14		0,10	
2702	512 060,65	2 252 032,90	512 060,65	2 252 032,90		0,00	
759	512 043,77	2 252 021,74	512 043,77	2 252 021,74		0,10	
762	512 026,81	2 252 010,51	512 026,81	2 252 010,51		Mt = 0,10	
763	512 010,85	2 251 999,50	512 010,85	2 251 999,50		0,10	
2703	511 994,42	2 251 988,47	511 994,42	2 251 988,47		0,00	
764	511 977,16	2 251 977,19	511 977,16	2 251 977,19		0,01	
766	511 975,18	2 251 975,89	511 975,18	2 251 975,89		Mt = 0,10	
765	511 960,98	2 251 966,39	511 960,98	2 251 966,39			

1	2	3	4	5	6	7	8
767	511 943,99	2 251 954,85	511 943,99	2 251 954,85	Метод спутниковых геодезических измерений (определений)	Mt = 0,10	—
769	511 933,74	2 251 948,62	511 933,74	2 251 948,62			
768	511 927,26	2 251 943,81	511 927,26	2 251 943,81			
770	511 911,42	2 251 932,58	511 911,42	2 251 932,58		0,10	
2704	511 909,87	2 251 932,08	511 909,87	2 251 932,08		0,00	
2705	511 907,15	2 251 930,76	511 907,15	2 251 930,76			
2706	511 906,77	2 251 929,32	511 906,77	2 251 929,32			
2707	511 893,98	2 251 921,47	511 893,98	2 251 921,47			
2708	511 879,88	2 251 912,08	511 879,88	2 251 912,08			
н775У	—	—	511 879,60	2 251 906,74		Mt = 0,10	
н773У	—	—	511 896,21	2 251 918,15			
772	511 913,38	2 251 929,51	511 913,38	2 251 929,51		0,10	
2709	511 929,23	2 251 940,97	511 929,23	2 251 940,97		0,00	
783	511 946,16	2 251 952,21	511 946,16	2 251 952,21		0,10	
782	511 954,96	2 251 957,88	511 954,96	2 251 957,88		Mt = 0,10	
781	511 962,86	2 251 962,75	511 962,86	2 251 962,75			
785	511 979,04	2 251 974,20	511 979,04	2 251 974,20	0,10		

1	2	3	4	5	6	7	8		
2710	511 996,23	2 251 985,59	511 996,23	2 251 985,59	Метод спутниковых геодезических измерений (определений)	0,00	—		
2711	512 001,80	2 251 989,07	512 001,80	2 251 989,07					
2712	512 012,73	2 251 996,24	512 012,73	2 251 996,24					
2713	512 028,88	2 252 007,39	512 028,88	2 252 007,39					
2714	512 045,44	2 252 018,53	512 045,44	2 252 018,53					
2715	512 062,14	2 252 029,83	512 062,14	2 252 029,83					
2716	512 079,06	2 252 040,81	512 079,06	2 252 040,81					
2717	512 096,83	2 252 051,70	512 096,83	2 252 051,70					
2718	512 106,25	2 252 037,31	512 106,25	2 252 037,31					
2719	512 116,30	2 252 021,36	512 116,30	2 252 021,36					
2720	512 113,31	2 252 019,72	512 113,31	2 252 019,72					
2721	512 107,08	2 252 015,75	512 107,08	2 252 015,75					
2722	512 096,99	2 252 009,61	512 096,99	2 252 009,61					
2723	512 092,78	2 252 006,52	512 092,78	2 252 006,52					
2724	512 082,45	2 251 998,80	512 082,45	2 251 998,80					
786	512 065,19	2 251 987,92	512 065,19	2 251 987,92				0,10	
790	512 048,57	2 251 976,99	512 048,57	2 251 976,99					

1	2	3	4	5	6	7	8
2725	512 041,82	2 251 971,84	512 041,82	2 251 971,84	Метод спутниковых геодезических измерений (определений)	0,00	—
2726	512 031,97	2 251 965,68	512 031,97	2 251 965,68			
2727	512 015,37	2 251 954,19	512 015,37	2 251 954,19			
2728	512 011,88	2 251 951,66	512 011,88	2 251 951,66			
2729	511 998,80	2 251 943,20	511 998,80	2 251 943,20			
2730	511 992,28	2 251 938,84	511 992,28	2 251 938,84			
791	511 982,32	2 251 932,25	511 982,32	2 251 932,25		0,10	
792	511 965,41	2 251 921,30	511 965,41	2 251 921,30		Mt = 0,10	
795	511 962,21	2 251 919,16	511 962,21	2 251 919,16			
794	511 949,62	2 251 910,95	511 949,62	2 251 910,95			
796	511 932,88	2 251 899,57	511 932,88	2 251 899,57			
797	511 916,29	2 251 887,54	511 916,29	2 251 887,54			
800	511 905,54	2 251 880,43	511 905,54	2 251 880,43			
799	511 902,44	2 251 880,20	511 902,44	2 251 880,20			
798	511 897,54	2 251 882,20	511 897,54	2 251 882,20			
807	511 902,80	2 251 874,05	511 902,80	2 251 874,05			
806	511 906,97	2 251 877,01	511 906,97	2 251 877,01			

1	2	3	4	5	6	7	8
805	511 909,66	2 251 878,92	511 909,66	2 251 878,92	Метод спутниковых геодезических измерений (определений)	Mt = 0,10	—
803	511 917,48	2 251 884,25	511 917,48	2 251 884,25			
802	511 933,61	2 251 895,64	511 933,61	2 251 895,64		0,10	
817	511 950,88	2 251 907,17	511 950,88	2 251 907,17			
816	511 967,35	2 251 918,44	511 967,35	2 251 918,44		Mt = 0,10	
819	511 983,77	2 251 928,76	511 983,77	2 251 928,76			
821	512 000,88	2 251 939,97	512 000,88	2 251 939,97		0,10	
825	512 017,38	2 251 951,12	512 017,38	2 251 951,12			
824	512 034,13	2 251 962,52	512 034,13	2 251 962,52		Mt = 0,10	
н831У	—	—	512 050,66	2 251 973,95			
830	512 067,24	2 251 984,65	512 067,24	2 251 984,65		0,10	
835	512 084,01	2 251 995,78	512 084,01	2 251 995,78			
834	512 101,76	2 252 007,44	512 101,76	2 252 007,44			
2731	512 107,29	2 252 011,01	512 107,29	2 252 011,01		0,00	
2732	512 118,61	2 252 018,05	512 118,61	2 252 018,05			
2733	512 128,28	2 252 003,51	512 128,28	2 252 003,51			
2734	512 137,48	2 251 988,23	512 137,48	2 251 988,23			

1	2	3	4	5	6	7	8
837	512 119,99	2 251 976,34	512 119,99	2 251 976,34	Метод спутниковых геодезических измерений (определений)	0,10	—
839	512 087,32	2 251 953,90	512 087,32	2 251 953,90		Mt = 0,10	
840	512 070,46	2 251 942,89	512 070,46	2 251 942,89			
842	512 036,78	2 251 920,83	512 036,78	2 251 920,83			
843	512 020,36	2 251 909,68	512 020,36	2 251 909,68		0,10	
844	512 003,56	2 251 898,57	512 003,56	2 251 898,57			
846	511 997,94	2 251 895,12	511 997,94	2 251 895,12		Mt = 0,10	
845	511 987,29	2 251 887,80	511 987,29	2 251 887,80			
847	511 970,68	2 251 876,03	511 970,68	2 251 876,03		0,10	
2735	511 953,76	2 251 865,05	511 953,76	2 251 865,05		0,00	
810	511 928,00	2 251 847,76	511 928,00	2 251 847,76		Mt = 0,10	
н855У	—	—	511 936,34	2 251 844,38			
н854У	—	—	511 936,07	2 251 846,47			
н853У	—	—	511 936,96	2 251 849,17			
850	511 972,12	2 251 873,08	511 972,12	2 251 873,08		0,10	
2736	511 983,01	2 251 880,04	511 983,01	2 251 880,04			
2737	511 988,13	2 251 883,46	511 988,13	2 251 883,46			

1	2	3	4	5	6	7	8
862	512 000,02	2 251 891,31	512 000,02	2 251 891,31	Метод спутниковых геодезических измерений (определений)	Mt = 0,10	—
861	512 005,37	2 251 895,04	512 005,37	2 251 895,04			
865	512 016,61	2 251 902,92	512 016,61	2 251 902,92			
864	512 022,21	2 251 906,03	512 022,21	2 251 906,03			
867	512 038,91	2 251 917,54	512 038,91	2 251 917,54			
870	512 052,77	2 251 927,00	512 052,77	2 251 927,00			
н873У	—	—	512 058,07	2 251 930,69			
н872У	—	—	512 072,08	2 251 939,98			
875	512 088,79	2 251 950,96	512 088,79	2 251 950,96			
877	512 105,77	2 251 962,18	512 105,77	2 251 962,18			
879	512 121,83	2 251 973,27	512 121,83	2 251 973,27			
882	512 136,86	2 251 983,33	512 136,86	2 251 983,33			
881	512 140,15	2 251 984,07	512 140,15	2 251 984,07			
880	512 149,29	2 251 968,93	512 149,29	2 251 968,93			
883	512 159,05	2 251 953,85	512 159,05	2 251 953,85			
884	512 141,61	2 251 941,84	512 141,61	2 251 941,84			
н886У	—	—	512 126,77	2 251 932,09			

1	2	3	4	5	6	7	8	
889	512 120,42	2 251 927,83	512 120,42	2 251 927,83	Метод спутниковых геодезических измерений (определений)	Mt = 0,10	—	
888	512 115,20	2 251 924,50	512 115,20	2 251 924,50				
887	512 108,42	2 251 919,84	512 108,42	2 251 919,84				
891	512 100,41	2 251 914,89	512 100,41	2 251 914,89				
890	512 091,66	2 251 909,53	512 091,66	2 251 909,53				
892	512 074,88	2 251 897,82	512 074,88	2 251 897,82				
894	512 064,13	2 251 890,49	512 064,13	2 251 890,49				
893	512 058,14	2 251 886,71	512 058,14	2 251 886,71				
895	512 041,71	2 251 875,76	512 041,71	2 251 875,76				
897	512 035,29	2 251 871,70	512 035,29	2 251 871,70				
896	512 025,03	2 251 864,28	512 025,03	2 251 864,28				
900	512 022,22	2 251 862,70	512 022,22	2 251 862,70				
899	512 016,01	2 251 858,65	512 016,01	2 251 858,65				
2738	511 990,04	2 251 840,95	511 990,04	2 251 840,95				0,00
901	511 975,32	2 251 831,24	511 975,32	2 251 831,24				Mt = 0,10
905	511 970,08	2 251 827,80	511 970,08	2 251 827,80				
904	511 957,37	2 251 819,15	511 957,37	2 251 819,15				

1	2	3	4	5	6	7	8	
903	511 954,83	2 251 818,74	511 954,83	2 251 818,74	Метод спутниковых геодезических измерений (определений)	Mt = 0,10	—	
902	511 952,42	2 251 820,18	511 952,42	2 251 820,18				
н919У	—	—	511 958,45	2 251 811,29				
н918У	—	—	511 958,66	2 251 814,86				
н917У	—	—	511 959,77	2 251 816,29				
н916У	—	—	511 971,09	2 251 823,81				
911	511 976,95	2 251 828,32	511 976,95	2 251 828,32				
910	511 993,58	2 251 839,16	511 993,58	2 251 839,16				
913	512 010,18	2 251 850,18	512 010,18	2 251 850,18				
915	512 026,16	2 251 861,00	512 026,16	2 251 861,00				
926	512 044,13	2 251 872,67	512 044,13	2 251 872,67				
931	512 054,30	2 251 879,62	512 054,30	2 251 879,62				
930	512 060,16	2 251 883,63	512 060,16	2 251 883,63				Mt = 0,02
2739	512 062,12	2 251 884,97	512 062,12	2 251 884,97				0,00
2740	512 075,13	2 251 893,68	512 075,13	2 251 893,68		0,10		
936	512 077,10	2 251 894,88	512 077,10	2 251 894,88		Mt = 0,10		
935	512 093,57	2 251 905,96	512 093,57	2 251 905,96				

1	2	3	4	5	6	7	8
941	512 110,39	2 251 916,33	512 110,39	2 251 916,33	Метод спутниковых геодезических измерений (определений)	Mt = 0,10	—
944	512 120,33	2 251 923,15	512 120,33	2 251 923,15			
943	512 126,83	2 251 927,33	512 126,83	2 251 927,33			
947	512 139,82	2 251 936,02	512 139,82	2 251 936,02			
946	512 144,01	2 251 938,40	512 144,01	2 251 938,40			
953	512 160,37	2 251 949,46	512 160,37	2 251 949,46			
952	512 162,74	2 251 950,01	512 162,74	2 251 950,01			
951	512 166,46	2 251 945,45	512 166,46	2 251 945,45			
950	512 168,66	2 251 946,15	512 168,66	2 251 946,15			
949	512 170,03	2 251 944,35	512 170,03	2 251 944,35			
2741	512 175,05	2 251 947,44	512 175,05	2 251 947,44		0,00	
2742	512 192,86	2 251 958,83	512 192,86	2 251 958,83			
2743	512 197,07	2 251 962,08	512 197,07	2 251 962,08			
2744	512 200,57	2 251 962,86	512 200,57	2 251 962,86			
2745	512 201,48	2 251 959,21	512 201,48	2 251 959,21			
2746	512 199,99	2 251 953,00	512 199,99	2 251 953,00			
2747	512 190,54	2 251 927,00	512 190,54	2 251 927,00			

1	2	3	4	5	6	7	8	
954	512 186,20	2 251 923,58	512 186,20	2 251 923,58	Метод спутниковых геодезических измерений (определений)	0,10	—	
955	512 163,93	2 251 907,70	512 163,93	2 251 907,70		Mt = 0,10		
956	512 146,93	2 251 896,98	512 146,93	2 251 896,98				
957	512 129,90	2 251 886,06	512 129,90	2 251 886,06				
958	512 112,98	2 251 875,31	512 112,98	2 251 875,31				
959	512 097,02	2 251 863,45	512 097,02	2 251 863,45				0,10
934	512 080,48	2 251 852,57	512 080,48	2 251 852,57		Mt = 0,02		
933	512 079,86	2 251 852,16	512 079,86	2 251 852,16		Mt = 0,10		
932	512 073,97	2 251 848,57	512 073,97	2 251 848,57				
928	512 063,60	2 251 841,61	512 063,60	2 251 841,61				
927	512 057,65	2 251 837,66	512 057,65	2 251 837,66				
924	512 046,68	2 251 830,79	512 046,68	2 251 830,79				
923	512 029,89	2 251 819,69	512 029,89	2 251 819,69				
922	512 024,56	2 251 815,92	512 024,56	2 251 815,92				
906	512 013,18	2 251 808,22	512 013,18	2 251 808,22				
909	511 997,07	2 251 798,22	511 997,07	2 251 798,22				
И921У	—	—	511 983,73	2 251 787,99				

1	2	3	4	5	6	7	8
2748	511 995,57	2 251 786,08	511 995,57	2 251 786,08	Метод спутниковых геодезических измерений (определений)	0,00	—
964	511 999,75	2 251 791,92	511 999,75	2 251 791,92		Mt = 0,10	
963	511 997,97	2 251 794,15	511 997,97	2 251 794,15			
962	512 015,22	2 251 805,15	512 015,22	2 251 805,15			
968	512 031,92	2 251 816,29	512 031,92	2 251 816,29		0,10	
967	512 048,74	2 251 827,55	512 048,74	2 251 827,55		Mt = 0,10	
2749	512 055,05	2 251 831,93	512 055,05	2 251 831,93		0,00	
971	512 061,19	2 251 836,12	512 061,19	2 251 836,12		Mt = 0,10	
970	512 065,19	2 251 839,08	512 065,19	2 251 839,08		0,10	
978	512 081,89	2 251 849,21	512 081,89	2 251 849,21			
977	512 098,74	2 251 860,74	512 098,74	2 251 860,74			
985	512 114,81	2 251 871,81	512 114,81	2 251 871,81			
984	512 125,51	2 251 878,93	512 125,51	2 251 878,93		Mt = 0,10	
983	512 131,68	2 251 883,15	512 131,68	2 251 883,15		0,10	
2750	512 132,81	2 251 883,92	512 132,81	2 251 883,92		0,00	
2751	512 140,43	2 251 889,00	512 140,43	2 251 889,00			
989	512 148,60	2 251 894,35	512 148,60	2 251 894,35		0,10	

1	2	3	4	5	6	7	8
988	512 165,32	2 251 904,86	512 165,32	2 251 904,86	Метод спутниковых геодезических измерений (определений)	Mt = 0,10	—
1007	512 183,68	2 251 917,16	512 183,68	2 251 917,16			
2752	512 190,96	2 251 922,45	512 190,96	2 251 922,45		0,00	
2753	512 198,88	2 251 913,49	512 198,88	2 251 913,49			
1002	512 196,84	2 251 911,64	512 196,84	2 251 911,64			
1001	512 204,61	2 251 902,95	512 204,61	2 251 902,95			
1000	512 204,19	2 251 898,95	512 204,19	2 251 898,95		Mt = 0,10	
999	512 201,33	2 251 889,04	512 201,33	2 251 889,04			
998	512 198,38	2 251 883,98	512 198,38	2 251 883,98			
997	512 184,91	2 251 874,31	512 184,91	2 251 874,31		0,10	
2754	512 167,96	2 251 863,45	512 167,96	2 251 863,45			
2755	512 151,11	2 251 852,18	512 151,11	2 251 852,18			
2756	512 148,17	2 251 850,34	512 148,17	2 251 850,34		0,00	
2757	512 142,25	2 251 846,40	512 142,25	2 251 846,40			
990	512 133,75	2 251 840,96	512 133,75	2 251 840,96		0,10	
996	512 122,51	2 251 834,31	512 122,51	2 251 834,31			
995	512 120,04	2 251 833,36	512 120,04	2 251 833,36		Mt = 0,10	

1	2	3	4	5	6	7	8
994	512 117,43	2 251 832,88	512 117,43	2 251 832,88	Метод спутниковых геодезических измерений (определений)	Mt = 0,10	—
993	512 114,44	2 251 833,27	512 114,44	2 251 833,27			
992	512 108,87	2 251 840,27	512 108,87	2 251 840,27			
2758	512 102,64	2 251 838,06	512 102,64	2 251 838,06		0,00	
И973У	—	—	512 097,88	2 251 837,95		Mt = 0,10	
2759	512 091,81	2 251 834,34	512 091,81	2 251 834,34		0,00	
972	512 091,76	2 251 834,30	512 091,76	2 251 834,30		0,10	
2760	512 075,33	2 251 823,58	512 075,33	2 251 823,58		0,00	
969	512 075,18	2 251 823,48	512 075,18	2 251 823,48		0,10	
966	512 058,73	2 251 812,39	512 058,73	2 251 812,39		Mt = 0,10	
965	512 041,86	2 251 801,22	512 041,86	2 251 801,22		0,10	
961	512 024,85	2 251 789,82	512 024,85	2 251 789,82		Mt = 0,10	
960	512 011,62	2 251 781,18	512 011,62	2 251 781,18			
2761	512 020,42	2 251 779,22	512 020,42	2 251 779,22		0,00	
2762	512 021,09	2 251 782,33	512 021,09	2 251 782,33			
2763	512 025,05	2 251 785,56	512 025,05	2 251 785,56			
2764	512 039,88	2 251 795,32	512 039,88	2 251 795,32			

1	2	3	4	5	6	7	8
2765	512 041,59	2 251 795,69	512 041,59	2 251 795,69	Метод спутниковых геодезических измерений (определений)	0,00	—
2766	512 044,98	2 251 794,94	512 044,98	2 251 794,94			
2767	512 055,78	2 251 786,83	512 055,78	2 251 786,83			
1037	512 070,76	2 251 775,29	512 070,76	2 251 775,29		0,10	
1036	512 081,86	2 251 766,86	512 081,86	2 251 766,86		Mt = 0,10	
1035	512 085,80	2 251 763,23	512 085,80	2 251 763,23			
1041	512 088,95	2 251 760,14	512 088,95	2 251 760,14			
1040	512 098,34	2 251 751,81	512 098,34	2 251 751,81			
1044	512 108,36	2 251 741,80	512 108,36	2 251 741,80			
1043	512 111,98	2 251 738,16	512 111,98	2 251 738,16			
1047	512 120,16	2 251 729,65	512 120,16	2 251 729,65			
1046	512 124,21	2 251 725,53	512 124,21	2 251 725,53			
1052	512 137,83	2 251 712,91	512 137,83	2 251 712,91			
1061	512 148,92	2 251 702,28	512 148,92	2 251 702,28			
1060	512 151,24	2 251 700,46	512 151,24	2 251 700,46			
1057	512 160,05	2 251 691,56	512 160,05	2 251 691,56			
1055	512 163,97	2 251 687,42	512 163,97	2 251 687,42			

1	2	3	4	5	6	7	8
1054	512 178,51	2 251 671,69	512 178,51	2 251 671,69	Метод спутниковых геодезических измерений (определений)	Mt = 0,10	—
2768	512 161,97	2 251 656,22	512 161,97	2 251 656,22		0,00	
2769	512 165,07	2 251 653,70	512 165,07	2 251 653,70			
1224	512 180,99	2 251 668,54	512 180,99	2 251 668,54			
1223	512 199,53	2 251 678,85	512 199,53	2 251 678,85			
1221	512 214,90	2 251 688,04	512 214,90	2 251 688,04			
1220	512 232,97	2 251 699,31	512 232,97	2 251 699,31			
1219	512 235,28	2 251 695,97	512 235,28	2 251 695,97			
1218	512 237,13	2 251 692,97	512 237,13	2 251 692,97			
1217	512 241,20	2 251 686,46	512 241,20	2 251 686,46		Mt = 0,10	
1216	512 241,43	2 251 684,59	512 241,43	2 251 684,59			
1215	512 241,13	2 251 683,01	512 241,13	2 251 683,01			
1214	512 240,04	2 251 681,18	512 240,04	2 251 681,18			
1213	512 225,84	2 251 671,97	512 225,84	2 251 671,97			
1222	512 208,47	2 251 662,31	512 208,47	2 251 662,31			
1230	512 209,81	2 251 659,52	512 209,81	2 251 659,52			
1227	512 227,82	2 251 668,95	512 227,82	2 251 668,95			

1	2	3	4	5	6	7	8
1226	512 245,13	2 251 679,75	512 245,13	2 251 679,75	Метод спутниковых геодезических измерений (определений)	Mt = 0,10	—
н1201У	—	—	512 248,68	2 251 674,28			
1200	512 251,21	2 251 675,76	512 251,21	2 251 675,76			
1199	512 250,83	2 251 676,73	512 250,83	2 251 676,73			
1198	512 248,73	2 251 680,25	512 248,73	2 251 680,25			
1194	512 243,64	2 251 689,21	512 243,64	2 251 689,21			
1193	512 241,80	2 251 691,77	512 241,80	2 251 691,77			
1190	512 232,30	2 251 705,49	512 232,30	2 251 705,49			
1189	512 221,21	2 251 723,82	512 221,21	2 251 723,82			
2770	512 210,11	2 251 738,33	—	—		0,00	
1179	512 210,79	2 251 740,30	512 210,79	2 251 740,30		0,02	
2771	512 200,22	2 251 756,80	—	—		—	
н1178У	—	—	512 200,77	2 251 757,25		Mt = 0,10	
1174	512 190,55	2 251 774,82	512 190,55	2 251 774,82			
1168	512 180,71	2 251 792,18	512 180,71	2 251 792,18			
1167	512 169,18	2 251 808,57	512 169,18	2 251 808,57			
1166	512 161,90	2 251 819,60	512 161,90	2 251 819,60			

1	2	3	4	5	6	7	8
1165	512 160,87	2 251 822,38	512 160,87	2 251 822,38	Метод спутниковых геодезических измерений (определений)	Mt = 0,10	—
1164	512 161,28	2 251 825,29	512 161,28	2 251 825,29			
1163	512 162,70	2 251 827,97	512 162,70	2 251 827,97			
1162	512 165,13	2 251 830,09	512 165,13	2 251 830,09			
1160	512 176,06	2 251 836,56	512 176,06	2 251 836,56			
1159	512 191,39	2 251 846,58	512 191,39	2 251 846,58			
1158	512 201,82	2 251 829,61	512 201,82	2 251 829,61			
1171	512 212,12	2 251 812,26	512 212,12	2 251 812,26			
1173	512 221,86	2 251 795,28	512 221,86	2 251 795,28			
1177	512 229,51	2 251 783,37	512 229,51	2 251 783,37			
1176	512 232,05	2 251 779,23	512 232,05	2 251 779,23			
1182	512 243,39	2 251 760,22	512 243,39	2 251 760,22			
1185	512 249,08	2 251 750,63	512 249,08	2 251 750,63			
1184	512 253,25	2 251 743,55	512 253,25	2 251 743,55			
1187	512 263,22	2 251 726,93	512 263,22	2 251 726,93			
1192	512 273,43	2 251 709,74	512 273,43	2 251 709,74			
1196	512 277,93	2 251 702,23	512 277,93	2 251 702,23			

1	2	3	4	5	6	7	8
1195	512 283,31	2 251 692,92	512 283,31	2 251 692,92	Метод спутниковых геодезических измерений (определений)	Mt = 0,10	—
1212	512 290,07	2 251 682,40	512 290,07	2 251 682,40			
1211	512 293,10	2 251 677,12	512 293,10	2 251 677,12			
1210	512 294,62	2 251 674,89	512 294,62	2 251 674,89			
1157	512 297,60	2 251 677,10	512 297,60	2 251 677,10			
1145	512 284,92	2 251 697,55	512 284,92	2 251 697,55			
1144	512 277,96	2 251 709,47	512 277,96	2 251 709,47		0,10	
2772	512 277,88	2 251 709,60	512 277,88	2 251 709,60		0,00	
2773	512 266,59	2 251 727,08	512 266,59	2 251 727,08		Mt = 0,10	
2774	512 255,76	2 251 745,58	512 255,76	2 251 745,58			
2775	512 251,66	2 251 752,98	512 251,66	2 251 752,98			
1132	512 246,81	2 251 761,90	512 246,81	2 251 761,90			
1134	512 244,72	2 251 764,83	512 244,72	2 251 764,83			
1128	512 235,96	2 251 779,20	512 235,96	2 251 779,20			
1130	512 225,67	2 251 796,47	512 225,67	2 251 796,47		0,10	
2776	512 215,47	2 251 813,50	512 215,47	2 251 813,50		0,00	
1117	512 205,42	2 251 831,68	512 205,42	2 251 831,68		0,10	

1	2	3	4	5	6	7	8		
1121	512 196,53	2 251 846,83	512 196,53	2 251 846,83	Метод спутниковых геодезических измерений (определений)	Mt = 0,10	—		
1120	512 197,21	2 251 850,42	512 197,21	2 251 850,42					
1119	512 210,19	2 251 858,69	512 210,19	2 251 858,69					
1123	512 228,27	2 251 870,71	512 228,27	2 251 870,71					
1122	512 239,48	2 251 851,91	512 239,48	2 251 851,91					
1125	512 248,91	2 251 831,61	512 248,91	2 251 831,61					
1131	512 268,04	2 251 798,41	512 268,04	2 251 798,41					
1135	512 278,25	2 251 781,33	512 278,25	2 251 781,33					
1137	512 287,60	2 251 764,45	512 287,60	2 251 764,45					
1139	512 297,73	2 251 747,01	512 297,73	2 251 747,01					
1141	512 308,77	2 251 729,96	512 308,77	2 251 729,96					
1142	512 319,60	2 251 712,51	512 319,60	2 251 712,51					
1156	512 330,24	2 251 696,37	512 330,24	2 251 696,37					
1155	512 328,12	2 251 694,84	512 328,12	2 251 694,84					
1154	512 330,62	2 251 691,02	512 330,62	2 251 691,02					
2777	512 333,40	2 251 692,75	512 333,40	2 251 692,75				0,00	
2778	512 334,70	2 251 690,05	512 334,70	2 251 690,05					

1	2	3	4	5	6	7	8
2779	512 339,96	2 251 692,58	512 339,96	2 251 692,58	Метод спутниковых геодезических измерений (определений)	0,00	—
1834	512 340,61	2 251 693,17	512 340,61	2 251 693,17			
1845	512 337,94	2 251 697,80	512 337,94	2 251 697,80			
1844	512 335,69	2 251 697,55	512 335,69	2 251 697,55			
1843	512 333,78	2 251 698,78	512 333,78	2 251 698,78			
1842	512 331,37	2 251 701,37	512 331,37	2 251 701,37			
1848	512 324,47	2 251 711,15	512 324,47	2 251 711,15			
1847	512 308,87	2 251 735,22	512 308,87	2 251 735,22			
1846	512 311,26	2 251 736,81	512 311,26	2 251 736,81			
1840	512 343,63	2 251 711,91	512 343,63	2 251 711,91			
1839	512 356,07	2 251 700,27	512 356,07	2 251 700,27			
1827	512 357,31	2 251 700,11	512 357,31	2 251 700,11			
1822	512 346,32	2 251 712,13	512 346,32	2 251 712,13			
1825	512 340,46	2 251 716,63	512 340,46	2 251 716,63			
1824	512 332,66	2 251 722,85	512 332,66	2 251 722,85			
1817	512 319,25	2 251 733,89	512 319,25	2 251 733,89			
1812	512 304,49	2 251 743,29	512 304,49	2 251 743,29			

1	2	3	4	5	6	7	8
1811	512 294,77	2 251 759,50	512 294,77	2 251 759,50	Метод спутниковых геодезических измерений (определений)	0,00	—
1805	512 275,87	2 251 791,76	512 275,87	2 251 791,76			
1803	512 266,14	2 251 807,38	512 266,14	2 251 807,38			
1802	512 257,10	2 251 823,78	512 257,10	2 251 823,78		0,10	
2780	512 256,29	2 251 825,22	512 256,29	2 251 825,22			
2781	512 251,79	2 251 834,02	512 251,79	2 251 834,02			
2782	512 240,26	2 251 855,90	512 240,26	2 251 855,90			
2783	512 240,95	2 251 856,82	512 240,95	2 251 856,82			
1801	512 268,24	2 251 833,13	512 268,24	2 251 833,13			
1800	512 280,55	2 251 822,19	512 280,55	2 251 822,19		0,00	
1804	512 293,69	2 251 811,04	512 293,69	2 251 811,04			
1807	512 307,39	2 251 799,79	512 307,39	2 251 799,79			
1809	512 321,11	2 251 788,30	512 321,11	2 251 788,30			
1814	512 333,86	2 251 777,06	512 333,86	2 251 777,06			
1819	512 343,27	2 251 768,91	512 343,27	2 251 768,91			
1818	512 347,41	2 251 765,45	512 347,41	2 251 765,45			
1820	512 360,81	2 251 753,84	512 360,81	2 251 753,84			

1	2	3	4	5	6	7	8
1826	512 373,88	2 251 742,52	512 373,88	2 251 742,52	Метод спутниковых геодезических измерений (определений)	0,00	—
1829	512 386,96	2 251 731,28	512 386,96	2 251 731,28			
1832	512 396,10	2 251 723,31	512 396,10	2 251 723,31			
1831	512 400,37	2 251 719,59	512 400,37	2 251 719,59			
1830	512 400,18	2 251 711,88	512 400,18	2 251 711,88			
2784	512 407,48	2 251 717,84	512 407,48	2 251 717,84			
1761	512 389,56	2 251 733,34	512 389,56	2 251 733,34			
1762	512 376,40	2 251 745,22	512 376,40	2 251 745,22			
1798	512 361,94	2 251 757,58	512 361,94	2 251 757,58			
1797	512 349,70	2 251 768,07	512 349,70	2 251 768,07			
1796	512 336,95	2 251 778,60	512 336,95	2 251 778,60			
1795	512 323,22	2 251 790,63	512 323,22	2 251 790,63		0,10	
1791	512 309,72	2 251 802,03	512 309,72	2 251 802,03			
2785	512 296,15	2 251 813,52	512 296,15	2 251 813,52		0,00	
1784	512 282,58	2 251 824,72	512 282,58	2 251 824,72			
1783	512 270,12	2 251 835,94	512 270,12	2 251 835,94			
1787	512 256,30	2 251 847,74	512 256,30	2 251 847,74			

1	2	3	4	5	6	7	8
1790	512 241,49	2 251 860,10	512 241,49	2 251 860,10	Метод спутниковых геодезических измерений (определений)	Mt = 0,10	—
2786	512 238,36	2 251 862,71	512 238,36	2 251 862,71		0,00	
2787	512 229,43	2 251 877,01	512 229,43	2 251 877,01			
2788	512 213,12	2 251 901,83	512 213,12	2 251 901,83			
2789	512 202,69	2 251 920,78	512 202,69	2 251 920,78			
2790	512 199,64	2 251 933,27	512 199,64	2 251 933,27			
2791	512 204,28	2 251 944,28	512 204,28	2 251 944,28		Mt = 0,00	
2792	512 220,01	2 251 931,10	512 220,01	2 251 931,10			
2793	512 232,17	2 251 921,35	512 232,17	2 251 921,35			
1780	512 232,29	2 251 921,24	512 232,29	2 251 921,24		0,10	
2794	512 243,36	2 251 911,64	512 243,36	2 251 911,64			
2795	512 254,85	2 251 901,89	512 254,85	2 251 901,89			
2796	512 265,94	2 251 892,54	512 265,94	2 251 892,54			
2797	512 277,41	2 251 882,46	512 277,41	2 251 882,46			
1775	512 287,43	2 251 873,64	512 287,43	2 251 873,64		0,00	
1774	512 288,08	2 251 873,07	512 288,08	2 251 873,07			
1772	512 299,12	2 251 863,63	512 299,12	2 251 863,63			

1	2	3	4	5	6	7	8
1771	512 310,28	2 251 854,88	512 310,28	2 251 854,88	Метод спутниковых геодезических измерений (определений)	0,10	—
1767	512 322,62	2 251 845,17	512 322,62	2 251 845,17			
1766	512 328,48	2 251 840,34	512 328,48	2 251 840,34		0,00	
1765	512 335,56	2 251 834,21	512 335,56	2 251 834,21		0,10	
2798	512 345,93	2 251 825,56	512 345,93	2 251 825,56			
1741	512 356,87	2 251 816,31	512 356,87	2 251 816,31			
1745	512 368,86	2 251 805,77	512 368,86	2 251 805,77		0,00	
1746	512 378,25	2 251 796,91	512 378,25	2 251 796,91			
1750	512 389,61	2 251 786,87	512 389,61	2 251 786,87		Mt = 0,10	
1752	512 403,07	2 251 775,60	512 403,07	2 251 775,60			
1754	512 416,92	2 251 763,54	512 416,92	2 251 763,54		0,00	
1758	512 446,04	2 251 736,47	512 446,04	2 251 736,47			
2799	512 447,92	2 251 734,58	512 447,92	2 251 734,58			
2800	512 451,97	2 251 735,88	512 451,97	2 251 735,88			
2801	512 448,81	2 251 738,69	512 448,81	2 251 738,69			
1739	512 432,17	2 251 755,08	512 432,17	2 251 755,08			
1737	512 405,83	2 251 777,40	512 405,83	2 251 777,40		0,10	

1	2	3	4	5	6	7	8
1736	512 392,22	2 251 788,80	512 392,22	2 251 788,80	Метод спутниковых геодезических измерений (определений)	0,10	—
1732	512 379,22	2 251 800,41	512 379,22	2 251 800,41		0,00	
1735	512 366,58	2 251 811,90	512 366,58	2 251 811,90		0,10	
2802	512 354,72	2 251 822,41	512 354,72	2 251 822,41		0,00	
1731	512 352,73	2 251 824,22	512 352,73	2 251 824,22			
1728	512 340,11	2 251 835,15	512 340,11	2 251 835,15			
1726	512 326,16	2 251 846,38	512 326,16	2 251 846,38			
1725	512 312,55	2 251 857,28	512 312,55	2 251 857,28		0,10	
1723	512 299,11	2 251 868,12	512 299,11	2 251 868,12			
1724	512 285,59	2 251 879,87	512 285,59	2 251 879,87		0,00	
2803	512 285,54	2 251 879,91	512 285,54	2 251 879,91		0,10	
2804	512 285,46	2 251 879,98	—	—			
2805	512 280,45	2 251 884,42	512 280,45	2 251 884,42			
2806	512 272,85	2 251 891,34	512 272,85	2 251 891,34		0,10	
2807	512 272,78	2 251 891,41	512 272,78	2 251 891,41			
2808	512 259,25	2 251 902,51	512 259,25	2 251 902,51			
2809	512 259,20	2 251 902,55	512 259,20	2 251 902,55			

1	2	3	4	5	6	7	8
1722	512 245,77	2 251 914,12	512 245,77	2 251 914,12	Метод спутниковых геодезических измерений (определений)	0,10	—
2810	512 245,75	2 251 914,14	—	—		0,00	
1720	512 232,62	2 251 925,11	512 232,62	2 251 925,11		0,10	
1721	512 218,45	2 251 936,95	512 218,45	2 251 936,95			
2811	512 212,01	2 251 942,50	512 212,01	2 251 942,50			
2812	512 205,36	2 251 949,68	512 205,36	2 251 949,68			
1718	512 207,11	2 251 962,37	512 207,11	2 251 962,37			
2813	512 209,30	2 251 972,70	—	—		0,00	
1717	512 213,14	2 251 986,70	512 213,14	2 251 986,70			
1716	512 214,57	2 251 991,07	512 214,57	2 251 991,07			
1715	512 216,53	2 251 991,17	512 216,53	2 251 991,17			
1713	512 232,82	2 251 977,96	512 232,82	2 251 977,96			
1711	512 246,28	2 251 966,85	512 246,28	2 251 966,85			
1709	512 259,62	2 251 955,53	512 259,62	2 251 955,53			
1707	512 273,29	2 251 944,26	512 273,29	2 251 944,26			
1706	512 286,48	2 251 932,88	512 286,48	2 251 932,88		0,10	
2814	512 300,19	2 251 921,00	512 300,19	2 251 921,00			

1	2	3	4	5	6	7	8
1702	512 312,90	2 251 910,09	512 312,90	2 251 910,09	Метод спутниковых геодезических измерений (определений)	0,00	—
1700	512 326,04	2 251 898,75	512 326,04	2 251 898,75			
1698	512 339,47	2 251 887,02	512 339,47	2 251 887,02			
1697	512 352,51	2 251 875,88	512 352,51	2 251 875,88		0,10	
2815	512 366,11	2 251 864,32	512 366,11	2 251 864,32			
2816	512 379,58	2 251 852,92	512 379,58	2 251 852,92			
2817	512 392,78	2 251 841,84	512 392,78	2 251 841,84			
1694	512 406,06	2 251 830,43	512 406,06	2 251 830,43			
1692	512 419,50	2 251 819,20	512 419,50	2 251 819,20		0,00	
1690	512 433,08	2 251 807,41	512 433,08	2 251 807,41			
1688	512 446,52	2 251 796,41	512 446,52	2 251 796,41			
1685	512 459,65	2 251 785,37	512 459,65	2 251 785,37			
1684	512 469,34	2 251 776,63	512 469,34	2 251 776,63			
1683	512 472,67	2 251 773,53	512 472,67	2 251 773,53		0,10	
2818	512 481,83	2 251 765,98	512 481,83	2 251 765,98			
2819	512 487,48	2 251 758,72	512 487,48	2 251 758,72		0,00	
2820	512 479,67	2 251 750,49	512 479,67	2 251 750,49			

1	2	3	4	5	6	7	8
2821	512 480,46	2 251 747,14	512 480,46	2 251 747,14	Метод спутниковых геодезических измерений (определений)	0,00	—
2822	512 483,20	2 251 744,60	512 483,20	2 251 744,60			
2823	512 505,35	2 251 732,37	512 505,35	2 251 732,37			
2824	512 524,33	2 251 719,61	512 524,33	2 251 719,61			
2825	512 527,32	2 251 716,55	512 527,32	2 251 716,55			
2826	512 551,64	2 251 678,56	512 551,64	2 251 678,56			
2827	512 571,53	2 251 643,19	512 571,53	2 251 643,19			
2828	512 583,59	2 251 619,68	512 583,59	2 251 619,68			
2829	512 592,84	2 251 599,58	512 592,84	2 251 599,58			
2830	512 603,69	2 251 572,85	512 603,69	2 251 572,85			
2831	512 607,51	2 251 562,40	512 607,51	2 251 562,40			
2832	512 604,69	2 251 560,80	512 604,69	2 251 560,80			
2833	512 603,69	2 251 558,79	512 603,69	2 251 558,79			
2834	512 604,49	2 251 555,97	512 604,49	2 251 555,97			
2835	512 614,34	2 251 538,89	512 614,34	2 251 538,89			
2836	512 624,39	2 251 521,20	512 624,39	2 251 521,20			
2837	512 632,11	2 251 505,00	512 632,11	2 251 505,00			

1	2	3	4	5	6	7	8
2838	512 634,75	2 251 502,79	512 634,75	2 251 502,79	Метод спутниковых геодезических измерений (определений)	0,00	—
2839	512 643,28	2 251 503,92	512 643,28	2 251 503,92			
2840	512 652,12	2 251 504,73	512 652,12	2 251 504,73			
2841	512 675,64	2 251 487,24	512 675,64	2 251 487,24			
2842	512 691,92	2 251 461,32	512 691,92	2 251 461,32			
2843	512 713,42	2 251 453,68	512 713,42	2 251 453,68			
2844	512 716,10	2 251 454,16	512 716,10	2 251 454,16			
2845	512 734,69	2 251 459,17	512 734,69	2 251 459,17			
2846	512 740,53	2 251 460,37	512 740,53	2 251 460,37			
2847	512 751,12	2 251 462,67	512 751,12	2 251 462,67			
2848	512 756,05	2 251 463,62	512 756,05	2 251 463,62			
2849	512 760,81	2 251 464,79	512 760,81	2 251 464,79			
2275	512 770,58	2 251 467,66	512 770,58	2 251 467,66			
Вырез 1 из 10							
389	512 891,80	2 251 977,28	512 891,80	2 251 977,28	Метод спутниковых геодезических измерений (определений)	Mt = 0,10	—
390	512 909,17	2 251 986,65	512 909,17	2 251 986,65			
384	512 898,07	2 252 007,18	512 898,07	2 252 007,18			
385	512 894,09	2 252 010,22	512 894,09	2 252 010,22			

1	2	3	4	5	6	7	8
386	512 894,68	2 252 010,97	512 894,68	2 252 010,97	Метод спутниковых геодезических измерений (определений)	Mt = 0,10	—
379	512 882,66	2 252 019,81	512 882,66	2 252 019,81			
380	512 875,53	2 252 025,71	512 875,53	2 252 025,71			
2850	512 872,99	2 252 027,37	512 872,99	2 252 027,37		0,00	
2851	512 862,95	2 252 035,32	512 862,95	2 252 035,32		0,10	
2852	512 854,38	2 252 042,32	512 854,38	2 252 042,32			
2853	512 843,39	2 252 050,15	512 843,39	2 252 050,15			
2854	512 833,62	2 252 058,22	512 833,62	2 252 058,22			
2855	512 827,52	2 252 063,72	512 827,52	2 252 063,72			
2856	512 824,48	2 252 065,75	512 824,48	2 252 065,75			
2857	512 821,78	2 252 068,73	512 821,78	2 252 068,73			
2858	512 816,82	2 252 072,76	512 816,82	2 252 072,76			
2859	512 815,91	2 252 072,51	512 815,91	2 252 072,51			
2860	512 806,59	2 252 080,16	512 806,59	2 252 080,16			
2861	512 801,73	2 252 084,36	512 801,73	2 252 084,36			
364	512 797,20	2 252 088,58	512 797,20	2 252 088,58	Аналитический метод		
365	512 790,04	2 252 095,17	512 790,04	2 252 095,17	Метод спутниковых геодезических измерений (определений)	Mt = 0,10	
2862	512 787,24	2 252 097,67	512 787,24	2 252 097,67		0,00	

1	2	3	4	5	6	7	8
2863	512 783,82	2 252 100,86	512 783,82	2 252 100,86	Метод спутниковых геодезических измерений (определений)	0,10	
2864	512 777,55	2 252 105,82	512 777,55	2 252 105,82			
371	512 773,58	2 252 108,97	512 773,58	2 252 108,97		Mt = 0,10	
372	512 771,83	2 252 109,86	512 771,83	2 252 109,86			
373	512 767,32	2 252 113,39	512 767,32	2 252 113,39	Аналитический метод	0,02	
2865	512 767,49	2 252 114,00	512 767,49	2 252 114,00	Метод спутниковых геодезических измерений (определений)	0,10	
2866	512 760,81	2 252 119,50	512 760,81	2 252 119,50			
2867	512 758,95	2 252 120,72	512 758,95	2 252 120,72			
426	512 757,88	2 252 121,74	512 757,88	2 252 121,74	Аналитический метод		
422	512 747,96	2 252 129,77	512 747,96	2 252 129,77	Метод спутниковых геодезических измерений (определений)	Mt = 0,10	
423	512 738,08	2 252 137,36	512 738,08	2 252 137,36			
424	512 737,41	2 252 138,04	512 737,41	2 252 138,04			
418	512 737,03	2 252 137,56	512 737,03	2 252 137,56			
419	512 733,99	2 252 140,34	512 733,99	2 252 140,34			
420	512 729,37	2 252 143,35	512 729,37	2 252 143,35	Аналитический метод		
2868	512 719,98	2 252 151,34	512 719,98	2 252 151,34	Метод спутниковых геодезических измерений (определений)	0,10	
2869	512 710,42	2 252 158,48	512 710,42	2 252 158,48			
2870	512 709,00	2 252 159,54	512 709,00	2 252 159,54			
2871	512 699,88	2 252 166,39	512 699,88	2 252 166,39			

1	2	3	4	5	6	7	8
358	512 699,26	2 252 166,74	512 699,26	2 252 166,74	Аналитический метод	0,10	—
359	512 697,69	2 252 167,63	512 697,69	2 252 167,63	Метод спутниковых геодезических измерений (определений)	Mt = 0,10	
360	512 691,00	2 252 172,05	512 691,00	2 252 172,05			
361	512 690,40	2 252 172,45	512 690,40	2 252 172,45	Аналитический метод	0,10	
2872	512 686,79	2 252 174,84	512 686,79	2 252 174,84	Метод спутниковых геодезических измерений (определений)		
2873	512 682,60	2 252 177,96	512 682,60	2 252 177,96			
2874	512 680,93	2 252 179,19	512 680,93	2 252 179,19			
2875	512 673,05	2 252 187,49	512 673,05	2 252 187,49			
2876	512 665,64	2 252 196,38	512 665,64	2 252 196,38			
2877	512 658,76	2 252 205,63	512 658,76	2 252 205,63			
353	512 651,82	2 252 215,62	512 651,82	2 252 215,62	Аналитический метод		
2878	512 646,44	2 252 222,87	512 646,44	2 252 222,87	Метод спутниковых геодезических измерений (определений)		
2879	512 644,18	2 252 225,84	512 644,18	2 252 225,84			
349	512 637,47	2 252 233,94	512 637,47	2 252 233,94	Аналитический метод		
350	512 629,46	2 252 244,31	512 629,46	2 252 244,31	Метод спутниковых геодезических измерений (определений)	Mt = 0,10	
402	512 620,64	2 252 254,63	512 620,64	2 252 254,63			
405	512 611,79	2 252 264,69	512 611,79	2 252 264,69			
407	512 605,58	2 252 271,57	512 605,58	2 252 271,57			
409	512 599,45	2 252 278,59	512 599,45	2 252 278,59			

1	2	3	4	5	6	7	8		
411	512 594,84	2 252 284,77	512 594,84	2 252 284,77	Метод спутниковых геодезических измерений (определений) Аналитический метод	Mt = 0,10	—		
414	512 588,59	2 252 292,35	512 588,59	2 252 292,35		0,10			
2179	512 581,50	2 252 300,66	512 581,50	2 252 300,66	Метод спутниковых геодезических измерений (определений)	0,00			
2180	512 574,96	2 252 308,79	512 574,96	2 252 308,79					
2181	512 567,84	2 252 317,62	512 567,84	2 252 317,62					
2182	512 544,51	2 252 297,44	512 544,51	2 252 297,44					
2184	512 529,16	2 252 283,94	512 529,16	2 252 283,94					
2185	512 528,86	2 252 282,32	512 528,86	2 252 282,32					
2177	512 531,57	2 252 278,77	512 531,57	2 252 278,77					
2178	512 527,10	2 252 274,55	512 527,10	2 252 274,55					
2880	512 525,58	2 252 273,58	512 525,58	2 252 273,58				Метод спутниковых геодезических измерений (определений)	0,10
2881	512 522,95	2 252 274,35	512 522,95	2 252 274,35					
2169	512 511,59	2 252 286,27	512 511,59	2 252 286,27	Метод спутниковых геодезических измерений (определений)	0,00			
2170	512 507,29	2 252 290,72	512 507,29	2 252 290,72					
2164	512 500,95	2 252 297,41	512 500,95	2 252 297,41					
2165	512 496,13	2 252 302,07	512 496,13	2 252 302,07					
2159	512 490,81	2 252 307,67	512 490,81	2 252 307,67					
2160	512 481,87	2 252 317,06	512 481,87	2 252 317,06				0,10	

1	2	3	4	5	6	7	8
2882	512 470,63	2 252 328,98	512 470,63	2 252 328,98	Метод спутниковых геодезических измерений (определений)	0,10	—
2883	512 467,52	2 252 327,30	512 467,52	2 252 327,30			
2884	512 445,83	2 252 313,21	512 445,83	2 252 313,21			
2885	512 445,65	2 252 307,60	512 445,65	2 252 307,60			
2886	512 451,91	2 252 301,56	512 451,91	2 252 301,56			
2887	512 454,06	2 252 299,48	512 454,06	2 252 299,48		0,00	
2157	512 465,20	2 252 289,22	512 465,20	2 252 289,22			
2171	512 478,77	2 252 277,39	512 478,77	2 252 277,39			
2168	512 489,02	2 252 269,07	512 489,02	2 252 269,07		0,10	
2888	512 502,98	2 252 257,08	512 502,98	2 252 257,08			
2190	512 511,29	2 252 249,25	512 511,29	2 252 249,25			
2191	512 520,17	2 252 240,62	512 520,17	2 252 240,62		0,00	
2189	512 525,88	2 252 235,19	512 525,88	2 252 235,19			
2186	512 529,21	2 252 232,42	512 529,21	2 252 232,42		0,10	
2262	512 537,67	2 252 224,80	512 537,67	2 252 224,80			
456	512 547,68	2 252 216,07	512 547,68	2 252 216,07	Аналитический метод	Mt = 0,10	
454	512 556,01	2 252 208,63	512 556,01	2 252 208,63	Метод спутниковых геодезических измерений (определений)		
453	512 565,71	2 252 200,29	512 565,71	2 252 200,29			

1	2	3	4	5	6	7	8
451	512 574,74	2 252 192,56	512 574,74	2 252 192,56	Метод спутниковых геодезических измерений (определений)	Mt = 0,10	—
449	512 584,60	2 252 183,89	512 584,60	2 252 183,89	Аналитический метод	0,10	
2889	512 593,26	2 252 176,91	512 593,26	2 252 176,91	Метод спутниковых геодезических измерений (определений)		
448	512 601,90	2 252 169,66	512 601,90	2 252 169,66	Аналитический метод		
447	512 611,45	2 252 161,55	512 611,45	2 252 161,55	Метод спутниковых геодезических измерений (определений)	Mt = 0,10	
446	512 620,11	2 252 154,01	512 620,11	2 252 154,01			
443	512 629,38	2 252 146,09	512 629,38	2 252 146,09			
440	512 638,72	2 252 138,31	512 638,72	2 252 138,31			
436	512 648,12	2 252 130,12	512 648,12	2 252 130,12	Аналитический метод	0,10	
2890	512 656,39	2 252 123,05	512 656,39	2 252 123,05	Метод спутниковых геодезических измерений (определений)		
2891	512 665,70	2 252 115,49	512 665,70	2 252 115,49	Аналитический метод		
345	512 674,98	2 252 107,93	512 674,98	2 252 107,93	Метод спутниковых геодезических измерений (определений)	Mt = 0,10	
346	512 683,88	2 252 100,10	512 683,88	2 252 100,10			
347	512 684,42	2 252 100,26	512 684,42	2 252 100,26			
435	512 692,96	2 252 092,77	512 692,96	2 252 092,77			
434	512 702,50	2 252 084,67	512 702,50	2 252 084,67			
433	512 712,18	2 252 076,10	512 712,18	2 252 076,10			
430	512 721,48	2 252 068,40	512 721,48	2 252 068,40			
431	512 730,30	2 252 060,83	512 730,30	2 252 060,83	Аналитический метод	0,10	
2892	512 738,23	2 252 054,24	512 738,23	2 252 054,24	Метод спутниковых геодезических измерений (определений)		

1	2	3	4	5	6	7	8
2893	512 747,73	2 252 046,28	512 747,73	2 252 046,28	Метод спутниковых геодезических измерений (определений)	0,00	—
340	512 757,73	2 252 037,41	512 757,73	2 252 037,41		Mt = 0,10	
331	512 766,67	2 252 030,41	512 766,67	2 252 030,41			
2894	512 775,75	2 252 022,58	512 775,75	2 252 022,58		0,10	
2895	512 782,29	2 252 016,89	512 782,29	2 252 016,89			
2896	512 784,37	2 252 015,13	512 784,37	2 252 015,13		0,00	
328	512 793,44	2 252 007,47	512 793,44	2 252 007,47	Аналитический метод		
2897	512 803,29	2 251 999,30	512 803,29	2 251 999,30	Метод спутниковых геодезических измерений (определений)		
2898	512 812,59	2 251 991,57	512 812,59	2 251 991,57			
2899	512 816,79	2 251 987,76	512 816,79	2 251 987,76		0,10	
2900	512 821,70	2 251 983,81	512 821,70	2 251 983,81			
2901	512 823,31	2 251 982,13	512 823,31	2 251 982,13			
318	512 830,68	2 251 975,57	512 830,68	2 251 975,57	Аналитический метод		
2902	512 840,49	2 251 966,85	512 840,49	2 251 966,85	Метод спутниковых геодезических измерений (определений)	0,00	
322	512 848,03	2 251 960,54	512 848,03	2 251 960,54		Mt = 0,10	
319	512 852,21	2 251 959,25	512 852,21	2 251 959,25			
2903	512 856,51	2 251 957,10	512 856,51	2 251 957,10		0,00	
392	512 873,37	2 251 967,83	512 873,37	2 251 967,83		Mt = 0,10	

1	2	3	4	5	6	7	8
389	512 891,80	2 251 977,28	512 891,80	2 251 977,28	Метод спутниковых геодезических измерений (определений)	Mt = 0,10	—
Вырез 2 из 10							
258	512 840,12	2 251 947,33	512 840,12	2 251 947,33	Метод спутниковых геодезических измерений (определений)	Mt = 0,10	—
257	512 848,80	2 251 952,41	512 848,80	2 251 952,41			
256	512 837,34	2 251 964,95	512 837,34	2 251 964,95			
255	512 827,85	2 251 973,56	512 827,85	2 251 973,56			
254	512 819,07	2 251 981,09	512 819,07	2 251 981,09			
251	512 809,33	2 251 989,23	512 809,33	2 251 989,23			
252	512 804,55	2 251 993,46	512 804,55	2 251 993,46			
247	512 800,51	2 251 996,99	512 800,51	2 251 996,99			
248	512 798,00	2 251 999,29	512 798,00	2 251 999,29			
246	512 790,68	2 252 005,14	512 790,68	2 252 005,14			
242	512 781,95	2 252 012,76	512 781,95	2 252 012,76	Аналитический метод	0,10	
243	512 772,50	2 252 020,71	512 772,50	2 252 020,71			
239	512 763,47	2 252 028,29	512 763,47	2 252 028,29	Метод спутниковых геодезических измерений (определений)	Mt = 0,10	
240	512 753,87	2 252 036,65	512 753,87	2 252 036,65			
241	512 744,52	2 252 044,51	512 744,52	2 252 044,51	Аналитический метод	0,10	
2904	512 735,61	2 252 052,12	512 735,61	2 252 052,12	Метод спутниковых геодезических измерений (определений)		
2905	512 729,31	2 252 056,98	512 729,31	2 252 056,98			

1	2	3	4	5	6	7	8
2906	512 725,38	2 252 060,47	512 725,38	2 252 060,47	Метод спутниковых геодезических измерений (определений)	0,10	—
259	512 717,91	2 252 066,93	512 717,91	2 252 066,93	Аналитический метод		
260	512 711,83	2 252 072,07	512 711,83	2 252 072,07	Метод спутниковых геодезических измерений (определений)	Mt = 0,10	
261	512 708,47	2 252 075,10	512 708,47	2 252 075,10			
263	512 700,09	2 252 082,32	512 700,09	2 252 082,32			
266	512 690,53	2 252 090,35	512 690,53	2 252 090,35	Аналитический метод	0,10	
267	512 681,56	2 252 097,89	512 681,56	2 252 097,89			
268	512 674,90	2 252 103,68	512 674,90	2 252 103,68	Метод спутниковых геодезических измерений (определений)	Mt = 0,10	
269	512 674,21	2 252 103,77	512 674,21	2 252 103,77			
270	512 671,73	2 252 106,25	512 671,73	2 252 106,25			
273	512 663,31	2 252 113,07	512 663,31	2 252 113,07	Аналитический метод	0,10	
2907	512 662,08	2 252 114,13	512 662,08	2 252 114,13	Метод спутниковых геодезических измерений (определений)		
2908	512 659,33	2 252 116,46	512 659,33	2 252 116,46			
2909	512 652,27	2 252 122,07	512 652,27	2 252 122,07			
2910	512 644,88	2 252 128,53	512 644,88	2 252 128,53			
275	512 635,58	2 252 136,57	512 635,58	2 252 136,57	Аналитический метод		
276	512 626,64	2 252 143,88	512 626,64	2 252 143,88	Метод спутниковых геодезических измерений (определений)		
280	512 617,76	2 252 151,40	512 617,76	2 252 151,40	Аналитический метод	0,10	
281	512 607,97	2 252 159,93	512 607,97	2 252 159,93			
282	512 599,49	2 252 167,13	512 599,49	2 252 167,13			
2911	512 596,69	2 252 168,94	512 596,69	2 252 168,94	Метод спутниковых геодезических измерений (определений)		

1	2	3	4	5	6	7	8
2912	512 589,94	2 252 174,64	512 589,94	2 252 174,64	Метод спутниковых геодезических измерений (определений)	0,10	
2913	512 581,04	2 252 182,10	512 581,04	2 252 182,10			
283	512 571,76	2 252 190,31	512 571,76	2 252 190,31			
284	512 562,66	2 252 198,40	512 562,66	2 252 198,40			
287	512 561,22	2 252 199,54	512 561,22	2 252 199,54			
288	512 553,00	2 252 206,49	512 553,00	2 252 206,49	Аналитический метод	0,10	
289	512 544,14	2 252 214,51	512 544,14	2 252 214,51			
290	512 534,80	2 252 222,66	512 534,80	2 252 222,66	Метод спутниковых геодезических измерений (определений)	Mt = 0,10	
291	512 525,14	2 252 231,45	512 525,14	2 252 231,45			
293	512 518,74	2 252 236,82	512 518,74	2 252 236,82			
294	512 516,87	2 252 238,56	512 516,87	2 252 238,56	Аналитический метод	0,10	
311	512 508,42	2 252 246,43	512 508,42	2 252 246,43			
298	512 499,84	2 252 254,89	512 499,84	2 252 254,89	Метод спутниковых геодезических измерений (определений)	Mt = 0,10	
299	512 497,86	2 252 256,43	512 497,86	2 252 256,43			
300	512 490,33	2 252 263,02	512 490,33	2 252 263,02			
302	512 481,98	2 252 269,92	512 481,98	2 252 269,92			
2914	512 473,71	2 252 276,67	512 473,71	2 252 276,67			
312	512 465,50	2 252 283,48	512 465,50	2 252 283,48			
304	512 457,12	2 252 290,37	512 457,12	2 252 290,37		Mt = 0,10	

1	2	3	4	5	6	7	8
305	512 439,72	2 252 305,25	512 439,72	2 252 305,25	Метод спутниковых геодезических измерений (определений)	Mt = 0,10	—
306	512 436,94	2 252 307,39	512 436,94	2 252 307,39			
307	512 433,14	2 252 306,96	512 433,14	2 252 306,96			
308	512 422,32	2 252 300,09	512 422,32	2 252 300,09			
309	512 420,40	2 252 297,09	512 420,40	2 252 297,09			
310	512 420,11	2 252 296,53	512 420,11	2 252 296,53			
2915	512 402,15	2 252 283,97	512 402,15	2 252 283,97		0,00	
237	512 402,92	2 252 281,00	512 402,92	2 252 281,00		Mt = 0,10	
238	512 406,03	2 252 275,75	512 406,03	2 252 275,75			
235	512 415,45	2 252 262,86	512 415,45	2 252 262,86			
232	512 424,23	2 252 250,37	512 424,23	2 252 250,37			
233	512 423,97	2 252 250,11	512 423,97	2 252 250,11			
228	512 431,86	2 252 238,34	512 431,86	2 252 238,34			
2916	512 435,79	2 252 232,79	512 435,79	2 252 232,79	Метод спутниковых геодезических измерений (определений)	0,10	
2917	512 439,31	2 252 227,52	512 439,31	2 252 227,52			
2918	512 438,95	2 252 227,26	512 438,95	2 252 227,26			
2919	512 445,18	2 252 217,97	512 445,18	2 252 217,97			
225	512 447,62	2 252 215,03	512 447,62	2 252 215,03			Mt = 0,10

1	2	3	4	5	6	7	8	
226	512 450,12	2 252 212,67	512 450,12	2 252 212,67	Метод спутниковых геодезических измерений (определений)	Mt = 0,10	—	
227	512 454,46	2 252 208,74	512 454,46	2 252 208,74	Аналитический метод	0,10		
2920	512 464,20	2 252 200,48	512 464,20	2 252 200,48	Метод спутниковых геодезических измерений (определений)			
2921	512 464,34	2 252 200,36	512 464,34	2 252 200,36				
2922	512 472,79	2 252 192,45	512 472,79	2 252 192,45				
2923	512 475,02	2 252 190,58	512 475,02	2 252 190,58				
219	512 484,61	2 252 182,53	512 484,61	2 252 182,53				Аналитический метод
220	512 489,89	2 252 177,99	512 489,89	2 252 177,99	Метод спутниковых геодезических измерений (определений)	Mt = 0,10		
216	512 495,39	2 252 172,86	512 495,39	2 252 172,86				
211	512 502,45	2 252 166,58	512 502,45	2 252 166,58				
212	512 506,75	2 252 162,93	512 506,75	2 252 162,93				
207	512 511,52	2 252 158,70	512 511,52	2 252 158,70				
204	512 521,26	2 252 149,89	512 521,26	2 252 149,89				
2924	512 529,26	2 252 143,38	512 529,26	2 252 143,38				0,00
2925	512 538,73	2 252 135,63	512 538,73	2 252 135,63				0,02
194	512 547,67	2 252 127,64	512 547,67	2 252 127,64				Mt = 0,10
191	512 556,71	2 252 119,88	512 556,71	2 252 119,88				
187	512 566,87	2 252 111,60	512 566,87	2 252 111,60				

1	2	3	4	5	6	7	8
188	512 575,95	2 252 103,73	512 575,95	2 252 103,73	Метод спутниковых геодезических измерений (определений)	0,10	
2926	512 584,82	2 252 096,26	512 584,82	2 252 096,26			
2927	512 585,20	2 252 095,92	512 585,20	2 252 095,92			
2928	512 594,03	2 252 087,81	512 594,03	2 252 087,81			
181	512 603,00	2 252 080,14	512 603,00	2 252 080,14	Аналитический метод		
182	512 611,58	2 252 072,63	512 611,58	2 252 072,63			
2929	512 620,87	2 252 064,83	512 620,87	2 252 064,83	Метод спутниковых геодезических измерений (определений)	Mt = 0,10	
174	512 629,67	2 252 057,20	512 629,67	2 252 057,20			
168	512 638,86	2 252 049,00	512 638,86	2 252 049,00	Аналитический метод	0,10	
2930	512 648,25	2 252 041,00	512 648,25	2 252 041,00	Метод спутниковых геодезических измерений (определений)		
160	512 656,78	2 252 033,43	512 656,78	2 252 033,43	Аналитический метод		
161	512 662,24	2 252 028,92	512 662,24	2 252 028,92	Метод спутниковых геодезических измерений (определений)	Mt = 0,10	
2931	512 668,38	2 252 023,84	512 668,38	2 252 023,84		0,10	
2932	512 669,55	2 252 023,53	512 669,55	2 252 023,53			
2933	512 671,56	2 252 021,46	512 671,56	2 252 021,46			
2934	512 671,66	2 252 021,04	512 671,66	2 252 021,04			
2935	512 674,87	2 252 018,26	512 674,87	2 252 018,26			
2936	512 675,88	2 252 019,32	512 675,88	2 252 019,32			
2937	512 679,74	2 252 015,74	512 679,74	2 252 015,74			

1	2	3	4	5	6	7	8	
2938	512 679,43	2 252 014,06	512 679,43	2 252 014,06	Метод спутниковых геодезических измерений (определений)	0,10		
2939	512 684,41	2 252 009,90	512 684,41	2 252 009,90				
2940	512 684,94	2 252 009,46	512 684,94	2 252 009,46				
2941	512 685,01	2 252 009,39	512 685,01	2 252 009,39				
2942	512 694,65	2 251 999,84	512 694,65	2 251 999,84				
154	512 695,84	2 252 001,04	512 695,84	2 252 001,04				
155	512 698,54	2 251 998,41	512 698,54	2 251 998,41				
156	512 701,97	2 251 994,22	512 701,97	2 251 994,22				
150	512 703,28	2 251 993,16	512 703,28	2 251 993,16				
2943	512 712,46	2 251 985,03	512 712,46	2 251 985,03				
144	512 722,30	2 251 976,96	512 722,30	2 251 976,96	Аналитический метод	0,10		
145	512 730,65	2 251 970,02	512 730,65	2 251 970,02				
2944	512 740,42	2 251 960,99	512 740,42	2 251 960,99	Метод спутниковых геодезических измерений (определений)			
2945	512 746,18	2 251 956,40	512 746,18	2 251 956,40				
2946	512 746,47	2 251 956,63	512 746,47	2 251 956,63				
2947	512 748,75	2 251 954,47	512 748,75	2 251 954,47				
130	512 758,34	2 251 946,03	512 758,34	2 251 946,03	Аналитический метод			
131	512 757,99	2 251 945,72	512 757,99	2 251 945,72	Метод спутниковых геодезических измерений (определений)			Mt = 0,10
132	512 767,48	2 251 937,52	512 767,48	2 251 937,52				

1	2	3	4	5	6	7	8
134	512 775,99	2 251 930,24	512 775,99	2 251 930,24	Метод спутниковых геодезических измерений (определений)	Mt = 0,10	—
136	512 786,05	2 251 921,91	512 786,05	2 251 921,91			
137	512 789,98	2 251 923,59	512 789,98	2 251 923,59			
н138У	—	—	512 816,40	2 251 935,22			
258	512 840,12	2 251 947,33	512 840,12	2 251 947,33			
Вырез 3 из 10							
2948	512 698,42	2 251 884,61	512 698,42	2 251 884,61	Метод спутниковых геодезических измерений (определений)	0,10	—
2949	512 700,19	2 251 886,16	512 700,19	2 251 886,16			
2950	512 699,81	2 251 888,57	512 699,81	2 251 888,57			
2951	512 697,23	2 251 891,30	512 697,23	2 251 891,30			
2952	512 694,43	2 251 893,80	512 694,43	2 251 893,80			
2100	512 688,74	2 251 898,74	512 688,74	2 251 898,74		0,00	
2101	512 677,95	2 251 907,75	512 677,95	2 251 907,75			
2105	512 667,21	2 251 917,03	512 667,21	2 251 917,03		0,10	
2953	512 656,80	2 251 925,96	512 656,80	2 251 925,96			
2954	512 645,70	2 251 935,57	512 645,70	2 251 935,57			
2064	512 634,89	2 251 944,59	512 634,89	2 251 944,59		0,00	
2065	512 623,78	2 251 954,44	512 623,78	2 251 954,44			

1	2	3	4	5	6	7	8
2066	512 613,87	2 251 962,96	512 613,87	2 251 962,96	Метод спутниковых геодезических измерений (определений)	0,00	—
2067	512 602,67	2 251 972,55	512 602,67	2 251 972,55			
2068	512 592,19	2 251 982,22	512 592,19	2 251 982,22			
2069	512 581,95	2 251 990,71	512 581,95	2 251 990,71			
2070	512 571,84	2 251 999,53	512 571,84	2 251 999,53			
2071	512 568,00	2 252 002,68	512 568,00	2 252 002,68			
2072	512 560,98	2 252 008,84	512 560,98	2 252 008,84			
2074	512 544,29	2 252 022,61	512 544,29	2 252 022,61			
2955	512 536,21	2 252 029,59	512 536,21	2 252 029,59			
2077	512 528,35	2 252 036,55	512 528,35	2 252 036,55			
2081	512 517,83	2 252 045,34	512 517,83	2 252 045,34			
2085	512 513,82	2 252 048,17	512 513,82	2 252 048,17			
2086	512 506,93	2 252 054,10	512 506,93	2 252 054,10		0,10	
2089	512 496,41	2 252 063,05	512 496,41	2 252 063,05			
2090	512 493,42	2 252 066,19	512 493,42	2 252 066,19		0,00	
2091	512 490,15	2 252 068,90	512 490,15	2 252 068,90			
2092	512 486,79	2 252 071,95	512 486,79	2 252 071,95			

1	2	3	4	5	6	7	8
2093	512 480,01	2 252 077,27	512 480,01	2 252 077,27	Метод спутниковых геодезических измерений (определений)	0,00	—
2094	512 476,59	2 252 079,87	512 476,59	2 252 079,87			
2096	512 474,25	2 252 082,23	512 474,25	2 252 082,23			
2097	512 469,76	2 252 086,30	512 469,76	2 252 086,30			
2956	512 463,39	2 252 091,80	512 463,39	2 252 091,80			
2019	512 453,53	2 252 100,58	512 453,53	2 252 100,58			
2020	512 443,71	2 252 109,34	512 443,71	2 252 109,34			
2024	512 433,74	2 252 118,68	512 433,74	2 252 118,68			
2026	512 422,95	2 252 127,92	512 422,95	2 252 127,92		0,10	
2957	512 412,72	2 252 136,39	512 412,72	2 252 136,39		0,00	
2036	512 401,75	2 252 146,58	512 401,75	2 252 146,58			
2037	512 391,47	2 252 155,54	512 391,47	2 252 155,54		0,10	
2040	512 381,12	2 252 164,55	512 381,12	2 252 164,55			
2958	512 376,31	2 252 168,65	512 376,31	2 252 168,65			
2959	512 370,89	2 252 173,76	512 370,89	2 252 173,76			
2108	512 360,05	2 252 184,15	512 360,05	2 252 184,15			
2960	512 349,42	2 252 193,02	512 349,42	2 252 193,02			

1	2	3	4	5	6	7	8
2961	512 349,19	2 252 193,22	512 349,19	2 252 193,22	Метод спутниковых геодезических измерений (определений)	0,10	—
2962	512 338,87	2 252 201,95	512 338,87	2 252 201,95			
2963	512 320,48	2 252 217,92	512 320,48	2 252 217,92			
2114	512 304,24	2 252 201,48	512 304,24	2 252 201,48		0,00	
2115	512 285,62	2 252 182,85	512 285,62	2 252 182,85			
2112	512 294,04	2 252 175,65	512 294,04	2 252 175,65		0,10	
2964	512 304,74	2 252 166,73	512 304,74	2 252 166,73			
2965	512 315,75	2 252 157,66	512 315,75	2 252 157,66			
2111	512 315,88	2 252 157,55	512 315,88	2 252 157,55		0,02	
2110	512 326,37	2 252 148,14	512 326,37	2 252 148,14		0,10	
2966	512 329,47	2 252 145,36	512 329,47	2 252 145,36			
2967	512 332,26	2 252 143,13	512 332,26	2 252 143,13			
2968	512 337,29	2 252 138,66	512 337,29	2 252 138,66		0,02	
2969	512 337,40	2 252 138,56	512 337,40	2 252 138,56			
2970	512 347,16	2 252 129,89	512 347,16	2 252 129,89		0,10	
2039	512 347,71	2 252 129,42	512 347,71	2 252 129,42		0,02	
2031	512 358,09	2 252 120,54	512 358,09	2 252 120,54		0,00	

1	2	3	4	5	6	7	8
2032	512 360,36	2 252 118,60	512 360,36	2 252 118,60	Метод спутниковых геодезических измерений (определений)	0,00	—
2033	512 363,82	2 252 116,08	512 363,82	2 252 116,08			
2028	512 369,09	2 252 111,37	512 369,09	2 252 111,37		0,10	
2971	512 371,45	2 252 109,48	512 371,45	2 252 109,48			
2972	512 378,89	2 252 102,48	512 378,89	2 252 102,48			
2973	512 386,09	2 252 095,86	512 386,09	2 252 095,86		0,00	
2974	512 389,36	2 252 092,91	512 389,36	2 252 092,91		0,10	
2016	512 399,13	2 252 084,29	512 399,13	2 252 084,29			
2017	512 410,03	2 252 074,89	512 410,03	2 252 074,89		0,00	
2023	512 421,26	2 252 065,81	512 421,26	2 252 065,81			
2014	512 432,42	2 252 056,90	512 432,42	2 252 056,90			
2011	512 442,14	2 252 048,52	512 442,14	2 252 048,52		0,10	
2975	512 442,72	2 252 048,02	512 442,72	2 252 048,02			
2976	512 453,62	2 252 038,68	512 453,62	2 252 038,68			
2977	512 463,33	2 252 030,09	512 463,33	2 252 030,09			
2978	512 463,92	2 252 029,57	512 463,92	2 252 029,57			
2979	512 474,02	2 252 020,63	512 474,02	2 252 020,63			

1	2	3	4	5	6	7	8
2980	512 484,91	2 252 011,21	512 484,91	2 252 011,21	Метод спутниковых геодезических измерений (определений)	0,10	—
2981	512 495,64	2 252 001,91	512 495,64	2 252 001,91			
2982	512 501,05	2 251 997,34	512 501,05	2 251 997,34			
1996	512 506,17	2 251 992,78	512 506,17	2 251 992,78			
1993	512 516,80	2 251 983,71	512 516,80	2 251 983,71			
2010	512 527,50	2 251 974,44	512 527,50	2 251 974,44			
2008	512 538,38	2 251 964,98	512 538,38	2 251 964,98		0,00	
2006	512 548,66	2 251 956,17	512 548,66	2 251 956,17			
2003	512 558,93	2 251 947,19	512 558,93	2 251 947,19			
2004	512 561,26	2 251 945,41	512 561,26	2 251 945,41			
2000	512 569,23	2 251 938,41	512 569,23	2 251 938,41		0,10	
2983	512 579,42	2 251 929,46	512 579,42	2 251 929,46			
2984	512 583,47	2 251 925,88	512 583,47	2 251 925,88			
2985	512 589,58	2 251 920,56	512 589,58	2 251 920,56			
2057	512 601,59	2 251 910,36	512 601,59	2 251 910,36			
2058	512 612,73	2 251 901,24	512 612,73	2 251 901,24		0,00	
н2059У	—	—	512 614,17	2 251 900,00		Mt = 0,00	

1	2	3	4	5	6	7	8
2062	512 624,22	2 251 891,27	512 624,22	2 251 891,27	Метод спутниковых геодезических измерений (определений)	0,00	—
2116	512 634,33	2 251 882,63	512 634,33	2 251 882,63			
2117	512 644,99	2 251 873,62	512 644,99	2 251 873,62			
2986	512 654,17	2 251 865,87	512 654,17	2 251 865,87			
2987	512 656,37	2 251 864,33	512 656,37	2 251 864,33			
2988	512 658,75	2 251 863,83	512 658,75	2 251 863,83		0,10	
2989	512 666,50	2 251 868,21	512 666,50	2 251 868,21			
2990	512 677,80	2 251 874,55	512 677,80	2 251 874,55			
2991	512 679,17	2 251 875,32	512 679,17	2 251 875,32			
2948	512 698,42	2 251 884,61	512 698,42	2 251 884,61			
Вырез 4 из 10							
1941	512 640,31	2 251 852,54	512 640,31	2 251 852,54	Метод спутниковых геодезических измерений (определений)	0,00	—
1942	512 648,90	2 251 857,95	512 648,90	2 251 857,95			
1936	512 650,93	2 251 859,47	512 650,93	2 251 859,47			
1937	512 651,43	2 251 861,40	512 651,43	2 251 861,40			
1938	512 649,91	2 251 863,07	512 649,91	2 251 863,07			
1933	512 643,44	2 251 869,16	512 643,44	2 251 869,16			
1929	512 634,66	2 251 877,45	512 634,66	2 251 877,45			

1	2	3	4	5	6	7	8
2992	512 624,84	2 251 886,18	512 624,84	2 251 886,18	Метод спутниковых геодезических измерений (определений)	0,10	—
2993	512 616,96	2 251 892,92	512 616,96	2 251 892,92			
1925	512 606,88	2 251 901,33	512 606,88	2 251 901,33		0,00	
1921	512 597,84	2 251 908,91	512 597,84	2 251 908,91			
1922	512 588,79	2 251 916,55	512 588,79	2 251 916,55			
2994	512 579,33	2 251 924,74	512 579,33	2 251 924,74		0,10	
1956	512 570,55	2 251 932,35	512 570,55	2 251 932,35			
1957	512 561,20	2 251 940,32	512 561,20	2 251 940,32		0,00	
1964	512 552,39	2 251 948,38	512 552,39	2 251 948,38			
1975	512 543,02	2 251 956,43	512 543,02	2 251 956,43			
1976	512 534,63	2 251 963,33	512 534,63	2 251 963,33			
н1977У	—	—	512 533,98	2 251 963,87			
1978	512 524,19	2 251 972,16	512 524,19	2 251 972,16		0,00	
1979	512 519,96	2 251 975,81	512 519,96	2 251 975,81			
н1980У	—	—	512 515,99	2 251 979,66		Mt = 0,00	
2995	512 515,53	2 251 979,91	—	—		0,00	
2996	512 513,97	2 251 980,84	—	—			

1	2	3	4	5	6	7	8
2997	512 510,52	2 251 983,76	—	—	Метод спутниковых геодезических измерений (определений)	0,00	—
н2118У	—	—	512 507,18	2 251 987,46		Mt = 0,10	
2149	512 505,95	2 251 988,31	512 505,95	2 251 988,31		0,00	
2152	512 495,98	2 251 996,58	512 495,98	2 251 996,58			
2153	512 487,78	2 252 003,62	512 487,78	2 252 003,62			
2140	512 478,50	2 252 011,50	512 478,50	2 252 011,50			
2141	512 468,65	2 252 019,87	512 468,65	2 252 019,87			
2145	512 458,48	2 252 028,67	512 458,48	2 252 028,67			
2146	512 442,90	2 252 042,38	512 442,90	2 252 042,38			
2998	512 432,23	2 252 051,13	512 432,23	2 252 051,13			
2999	512 423,04	2 252 058,91	512 423,04	2 252 058,91			
3000	512 413,89	2 252 066,32	512 413,89	2 252 066,32			
3001	512 404,55	2 252 074,10	512 404,55	2 252 074,10			
3002	512 395,30	2 252 082,32	512 395,30	2 252 082,32		0,10	
3003	512 385,36	2 252 091,03	512 385,36	2 252 091,03			
3004	512 374,91	2 252 100,08	512 374,91	2 252 100,08			
1916	512 364,43	2 252 109,31	512 364,43	2 252 109,31			

1	2	3	4	5	6	7	8
1918	512 343,16	2 252 128,14	512 343,16	2 252 128,14	Метод спутниковых геодезических измерений (определений)	0,00	—
1919	512 333,58	2 252 137,03	512 333,58	2 252 137,03			
3005	512 321,86	2 252 146,93	512 321,86	2 252 146,93		0,10	
3006	512 321,68	2 252 147,08	512 321,68	2 252 147,08			
3007	512 309,01	2 252 156,94	512 309,01	2 252 156,94			
3008	512 293,48	2 252 169,11	512 293,48	2 252 169,11			
3009	512 282,02	2 252 177,07	512 282,02	2 252 177,07			
3010	512 279,73	2 252 177,01	512 279,73	2 252 177,01			
3011	512 276,01	2 252 172,18	512 276,01	2 252 172,18			
3012	512 272,34	2 252 164,93	512 272,34	2 252 164,93			
3013	512 271,47	2 252 163,63	512 271,47	2 252 163,63			
3014	512 268,60	2 252 157,38	512 268,60	2 252 157,38			
3015	512 264,12	2 252 147,63	512 264,12	2 252 147,63			
3016	512 260,01	2 252 136,01	512 260,01	2 252 136,01		0,00	
1911	512 278,80	2 252 120,98	512 278,80	2 252 120,98			
1909	512 289,35	2 252 111,97	512 289,35	2 252 111,97			
1906	512 299,89	2 252 102,97	512 299,89	2 252 102,97			

1	2	3	4	5	6	7	8
1903	512 310,57	2 252 093,75	512 310,57	2 252 093,75	Метод спутниковых геодезических измерений (определений)	0,00	—
1901	512 321,03	2 252 084,81	512 321,03	2 252 084,81			
1897	512 331,33	2 252 075,59	512 331,33	2 252 075,59			
1898	512 339,11	2 252 069,23	512 339,11	2 252 069,23			
1894	512 342,05	2 252 066,65	512 342,05	2 252 066,65			
1890	512 352,36	2 252 057,39	512 352,36	2 252 057,39		0,10	
1989	512 363,28	2 252 048,13	512 363,28	2 252 048,13		0,00	
1990	512 374,56	2 252 038,29	512 374,56	2 252 038,29			
2138	512 384,91	2 252 029,05	512 384,91	2 252 029,05			
н1987У	—	—	512 385,93	2 252 028,15		Mt = 0,00	
1982	512 394,86	2 252 020,20	512 394,86	2 252 020,20		0,10	
3017	512 405,42	2 252 011,95	512 405,42	2 252 011,95			
3018	512 415,95	2 252 002,49	512 415,95	2 252 002,49			
2129	512 416,57	2 252 001,97	512 416,57	2 252 001,97			
2125	512 426,72	2 251 993,47	512 426,72	2 251 993,47			
2132	512 436,01	2 251 985,53	512 436,01	2 251 985,53		0,00	
2134	512 447,82	2 251 975,27	512 447,82	2 251 975,27			

1	2	3	4	5	6	7	8
3019	512 458,56	2 251 966,09	512 458,56	2 251 966,09	Метод спутниковых геодезических измерений (определений)	0,00	—
2122	512 469,68	2 251 956,62	512 469,68	2 251 956,62		0,10	
1974	512 479,77	2 251 947,38	512 479,77	2 251 947,38			
1971	512 490,34	2 251 938,31	512 490,34	2 251 938,31			
1967	512 500,77	2 251 929,67	512 500,77	2 251 929,67			
1968	512 506,86	2 251 924,04	512 506,86	2 251 924,04		0,00	
1963	512 512,14	2 251 919,42	512 512,14	2 251 919,42			
1960	512 524,50	2 251 909,27	512 524,50	2 251 909,27			
3020	512 545,27	2 251 891,87	512 545,27	2 251 891,87		0,10	
1944	512 553,36	2 251 884,81	512 553,36	2 251 884,81			
1945	512 557,53	2 251 881,55	512 557,53	2 251 881,55			
1946	512 567,45	2 251 873,16	512 567,45	2 251 873,16			
1947	512 576,32	2 251 865,03	512 576,32	2 251 865,03			
1948	512 586,68	2 251 856,10	512 586,68	2 251 856,10		0,00	
1949	512 597,10	2 251 846,58	512 597,10	2 251 846,58			
1950	512 600,96	2 251 842,78	512 600,96	2 251 842,78			
1951	512 606,00	2 251 838,54	512 606,00	2 251 838,54			

1	2	3	4	5	6	7	8	
1952	512 607,46	2 251 837,82	512 607,46	2 251 837,82	Метод спутниковых геодезических измерений (определений)	0,00	—	
1953	512 608,85	2 251 838,58	512 608,85	2 251 838,58				
1954	512 612,25	2 251 840,16	512 612,25	2 251 840,16				
1940	512 631,13	2 251 847,97	512 631,13	2 251 847,97				
1941	512 640,31	2 251 852,54	512 640,31	2 251 852,54				
Вырез 5 из 10								
1445	512 590,78	2 251 823,09	512 590,78	2 251 823,09	Метод спутниковых геодезических измерений (определений)	0,00	—	
1441	512 605,28	2 251 833,09	512 605,28	2 251 833,09				
1442	512 603,44	2 251 835,43	512 603,44	2 251 835,43				
1443	512 588,41	2 251 848,35	512 588,41	2 251 848,35				
1453	512 580,00	2 251 855,54	512 580,00	2 251 855,54				
1454	512 575,40	2 251 859,84	512 575,40	2 251 859,84				
3021	512 563,40	2 251 869,98	512 563,40	2 251 869,98				0,10
1464	512 559,89	2 251 872,77	512 559,89	2 251 872,77				0,00
1465	512 549,94	2 251 881,68	512 549,94	2 251 881,68				
н1467У	—	—	512 535,32	2 251 894,24				Mt = 0,00
1469	512 535,00	2 251 894,50	512 535,00	2 251 894,50				0,00
1470	512 521,64	2 251 905,93	512 521,64	2 251 905,93				0,10

1	2	3	4	5	6	7	8
1482	512 508,49	2 251 917,09	512 508,49	2 251 917,09	Метод спутниковых геодезических измерений (определений)	0,10	—
1483	512 495,00	2 251 928,34	512 495,00	2 251 928,34			
1486	512 481,46	2 251 939,81	512 481,46	2 251 939,81			
1487	512 468,12	2 251 951,03	512 468,12	2 251 951,03		0,00	
1489	512 455,23	2 251 962,17	512 455,23	2 251 962,17			
1491	512 441,42	2 251 973,28	512 441,42	2 251 973,28			
1493	512 428,22	2 251 985,10	512 428,22	2 251 985,10		0,10	
1496	512 415,08	2 251 996,37	512 415,08	2 251 996,37			
1497	512 402,10	2 252 008,06	512 402,10	2 252 008,06			
1499	512 388,87	2 252 019,66	512 388,87	2 252 019,66		0,00	
1502	512 374,94	2 252 031,21	512 374,94	2 252 031,21			
1504	512 362,03	2 252 041,69	512 362,03	2 252 041,69			
1506	512 348,57	2 252 053,52	512 348,57	2 252 053,52			
1509	512 335,15	2 252 064,61	512 335,15	2 252 064,61			
1511	512 321,98	2 252 075,84	512 321,98	2 252 075,84			
1513	512 308,97	2 252 087,32	512 308,97	2 252 087,32			
1515	512 295,66	2 252 099,16	512 295,66	2 252 099,16			

1	2	3	4	5	6	7	8	
1518	512 281,58	2 252 111,08	512 281,58	2 252 111,08	Метод спутниковых геодезических измерений (определений)	0,00	—	
1521	512 260,07	2 252 129,10	512 260,07	2 252 129,10				
1522	512 258,60	2 252 130,06	512 258,60	2 252 130,06				
1523	512 253,39	2 252 113,50	512 253,39	2 252 113,50				
1525	512 245,78	2 252 089,05	512 245,78	2 252 089,05				
1526	512 247,48	2 252 087,29	512 247,48	2 252 087,29				
1527	512 256,27	2 252 079,22	512 256,27	2 252 079,22				
1528	512 268,44	2 252 069,03	512 268,44	2 252 069,03				
1530	512 271,35	2 252 066,57	512 271,35	2 252 066,57				
1529	512 281,70	2 252 057,42	512 281,70	2 252 057,42				
н1546У	—	—	512 295,33	2 252 045,94				Mt = 0,10
3022	512 294,89	2 252 045,40	—	—				0,00
1532	512 308,46	2 252 034,35	512 308,46	2 252 034,35				
1531	512 321,87	2 252 023,18	512 321,87	2 252 023,18				
1533	512 335,05	2 252 011,91	512 335,05	2 252 011,91				
1534	512 348,30	2 252 000,52	512 348,30	2 252 000,52				
1537	512 352,53	2 251 997,08	512 352,53	2 251 997,08				

1	2	3	4	5	6	7	8	
1535	512 361,23	2 251 989,39	512 361,23	2 251 989,39	Метод спутниковых геодезических измерений (определений)	0,10	—	
1540	512 375,37	2 251 977,37	512 375,37	2 251 977,37				
1538	512 388,10	2 251 966,59	512 388,10	2 251 966,59		0,00		
н1539У	—	—	512 388,42	2 251 966,33		Mt = 0,10		
1541	512 401,54	2 251 955,60	512 401,54	2 251 955,60		0,10		
1543	512 415,30	2 251 943,89	512 415,30	2 251 943,89				
1542	512 428,27	2 251 933,00	512 428,27	2 251 933,00		0,00		
1545	512 438,83	2 251 923,45	512 438,83	2 251 923,45				
3023	512 441,53	2 251 921,47	512 441,53	2 251 921,47		0,10		
3024	512 446,40	2 251 916,97	512 446,40	2 251 916,97				
3025	512 452,83	2 251 911,48	512 452,83	2 251 911,48				
3026	512 454,86	2 251 909,64	512 454,86	2 251 909,64				
3027	512 467,98	2 251 898,36	512 467,98	2 251 898,36				
1479	512 481,32	2 251 886,82	512 481,32	2 251 886,82				
1480	512 481,46	2 251 886,70	512 481,46	2 251 886,70				0,00
1481	512 486,32	2 251 882,31	512 486,32	2 251 882,31				
1477	512 494,70	2 251 875,27	512 494,70	2 251 875,27				0,10

1	2	3	4	5	6	7	8
1476	512 507,88	2 251 863,75	512 507,88	2 251 863,75	Метод спутниковых геодезических измерений (определений)	0,10	—
1472	512 521,08	2 251 851,90	512 521,08	2 251 851,90			
3028	512 530,36	2 251 843,96	512 530,36	2 251 843,96			
1462	512 534,05	2 251 840,76	512 534,05	2 251 840,76			
3029	512 547,93	2 251 829,19	512 547,93	2 251 829,19			
1451	512 561,17	2 251 818,60	512 561,17	2 251 818,60		0,00	
1452	512 567,90	2 251 813,81	512 567,90	2 251 813,81			
1446	512 571,54	2 251 810,91	512 571,54	2 251 810,91			
1447	512 580,01	2 251 817,09	512 580,01	2 251 817,09			
1448	512 581,49	2 251 818,01	512 581,49	2 251 818,01			
1449	512 586,79	2 251 821,94	512 586,79	2 251 821,94			
1445	512 590,78	2 251 823,09	512 590,78	2 251 823,09			
Вырез 6 из 10							
3030	512 566,42	2 251 808,76	512 566,42	2 251 808,76	Метод спутниковых геодезических измерений (определений)	0,10	—
3031	512 564,44	2 251 811,16	512 564,44	2 251 811,16			
3032	512 558,11	2 251 816,60	512 558,11	2 251 816,60			
1548	512 545,09	2 251 827,00	512 545,09	2 251 827,00			
1549	512 532,08	2 251 838,19	512 532,08	2 251 838,19			

1	2	3	4	5	6	7	8
3033	512 531,95	2 251 838,30	512 531,95	2 251 838,30	Метод спутниковых геодезических измерений (определений)	0,10	—
3034	512 527,70	2 251 842,04	512 527,70	2 251 842,04			
1561	512 518,85	2 251 849,63	512 518,85	2 251 849,63			
1562	512 505,76	2 251 860,73	512 505,76	2 251 860,73			
1566	512 491,82	2 251 872,82	512 491,82	2 251 872,82			
1567	512 478,56	2 251 884,26	512 478,56	2 251 884,26			
3035	512 468,88	2 251 891,87	512 468,88	2 251 891,87		0,01	
3036	512 464,96	2 251 895,68	512 464,96	2 251 895,68			
3037	512 460,89	2 251 899,64	512 460,89	2 251 899,64			
1571	512 452,19	2 251 907,29	512 452,19	2 251 907,29		0,10	
1572	512 438,66	2 251 918,23	512 438,66	2 251 918,23			
3038	512 433,94	2 251 922,05	512 433,94	2 251 922,05			
1575	512 425,51	2 251 929,79	512 425,51	2 251 929,79			
1576	512 413,57	2 251 939,85	512 413,57	2 251 939,85		0,00	
1577	512 412,09	2 251 941,09	512 412,09	2 251 941,09			
1579	512 398,61	2 251 952,48	512 398,61	2 251 952,48			
1581	512 385,28	2 251 963,94	512 385,28	2 251 963,94			

1	2	3	4	5	6	7	8
1583	512 372,25	2 251 974,96	512 372,25	2 251 974,96	Метод спутниковых геодезических измерений (определений)	0,10	—
3039	512 358,77	2 251 986,38	512 358,77	2 251 986,38			
1586	512 345,55	2 251 997,90	512 345,55	2 251 997,90			
1587	512 332,37	2 252 009,11	512 332,37	2 252 009,11		0,00	
1589	512 319,19	2 252 020,54	512 319,19	2 252 020,54			
1591	512 305,58	2 252 031,80	512 305,58	2 252 031,80			
1593	512 292,48	2 252 043,02	512 292,48	2 252 043,02			
1595	512 279,24	2 252 054,71	512 279,24	2 252 054,71			
1597	512 265,46	2 252 066,13	512 265,46	2 252 066,13			
1598	512 265,01	2 252 066,50	512 265,01	2 252 066,50		Mt = 0,10	
3040	512 245,22	2 252 083,09	512 245,22	2 252 083,09		0,00	
3041	512 242,97	2 252 082,17	512 242,97	2 252 082,17			
1613	512 237,14	2 252 065,36	512 237,14	2 252 065,36			
1614	512 230,50	2 252 043,08	512 230,50	2 252 043,08			
1611	512 238,53	2 252 036,07	512 238,53	2 252 036,07			
1610	512 252,30	2 252 024,58	512 252,30	2 252 024,58			
1609	512 265,45	2 252 013,64	512 265,45	2 252 013,64			

1	2	3	4	5	6	7	8
1608	512 278,57	2 252 002,24	512 278,57	2 252 002,24	Метод спутниковых геодезических измерений (определений)	0,10	—
3042	512 292,16	2 251 991,02	512 292,16	2 251 991,02			
1607	512 305,27	2 251 979,47	512 305,27	2 251 979,47		0,00	
1605	512 318,26	2 251 967,84	512 318,26	2 251 967,84		0,10	
1603	512 331,88	2 251 956,54	512 331,88	2 251 956,54			
1604	512 336,17	2 251 952,87	512 336,17	2 251 952,87		0,00	
1601	512 344,88	2 251 945,22	512 344,88	2 251 945,22			
1600	512 358,29	2 251 933,86	512 358,29	2 251 933,86		0,10	
3043	512 364,18	2 251 928,72	512 364,18	2 251 928,72			
3044	512 371,65	2 251 922,46	512 371,65	2 251 922,46			
3045	512 384,61	2 251 911,22	512 384,61	2 251 911,22			
3046	512 385,03	2 251 910,86	512 385,03	2 251 910,86		0,01	
3047	512 397,96	2 251 899,91	512 397,96	2 251 899,91		0,10	
3048	512 398,25	2 251 899,66	512 398,25	2 251 899,66			
3049	512 411,55	2 251 888,48	512 411,55	2 251 888,48			
3050	512 424,89	2 251 876,90	512 424,89	2 251 876,90			
3051	512 438,22	2 251 865,48	512 438,22	2 251 865,48			

1	2	3	4	5	6	7	8
3052	512 451,36	2 251 854,01	512 451,36	2 251 854,01	Метод спутниковых геодезических измерений (определений)	0,10	—
3053	512 456,52	2 251 849,73	512 456,52	2 251 849,73			
1564	512 464,55	2 251 842,93	512 464,55	2 251 842,93			
1559	512 478,38	2 251 831,07	512 478,38	2 251 831,07		0,00	
1560	512 490,75	2 251 820,83	512 490,75	2 251 820,83			
н1555У	—	—	512 492,07	2 251 819,62		Mt = 0,00	
1556	512 493,39	2 251 818,40	512 493,39	2 251 818,40		0,00	
1557	512 498,06	2 251 814,15	512 498,06	2 251 814,15			
1553	512 504,68	2 251 808,01	512 504,68	2 251 808,01		0,10	
3054	512 522,45	2 251 793,21	512 522,45	2 251 793,21			
3055	512 524,37	2 251 795,33	512 524,37	2 251 795,33			
3056	512 529,18	2 251 791,68	512 529,18	2 251 791,68			
3057	512 531,33	2 251 793,74	512 531,33	2 251 793,74			
3058	512 536,20	2 251 790,09	512 536,20	2 251 790,09			
3030	512 566,42	2 251 808,76	512 566,42	2 251 808,76			
Вырез 7 из 10							
1624	512 509,04	2 251 774,63	512 509,04	2 251 774,63	Метод спутниковых геодезических измерений (определений)	0,00	—
1620	512 522,42	2 251 783,37	512 522,42	2 251 783,37			

1	2	3	4	5	6	7	8
1621	512 523,85	2 251 785,54	512 523,85	2 251 785,54	Метод спутниковых геодезических измерений (определений)	0,00	—
1615	512 511,16	2 251 797,13	512 511,16	2 251 797,13			
1616	512 502,12	2 251 805,48	512 502,12	2 251 805,48		0,10	
3059	512 489,63	2 251 816,98	512 489,63	2 251 816,98			
1626	512 475,68	2 251 829,05	512 475,68	2 251 829,05			
1627	512 462,34	2 251 839,87	512 462,34	2 251 839,87			
1633	512 448,20	2 251 851,15	512 448,20	2 251 851,15		0,00	
1634	512 435,12	2 251 862,79	512 435,12	2 251 862,79			
1636	512 421,95	2 251 874,47	512 421,95	2 251 874,47			
3060	512 415,20	2 251 880,50	512 415,20	2 251 880,50			
1642	512 409,25	2 251 885,79	512 409,25	2 251 885,79			
1643	512 395,51	2 251 897,26	512 395,51	2 251 897,26			
1645	512 382,58	2 251 908,46	512 382,58	2 251 908,46			
1647	512 368,90	2 251 920,31	512 368,90	2 251 920,31			
1649	512 355,81	2 251 931,64	512 355,81	2 251 931,64			
1651	512 342,49	2 251 942,65	512 342,49	2 251 942,65			
1653	512 329,08	2 251 954,11	512 329,08	2 251 954,11		0,20	

1	2	3	4	5	6	7	8
3061	512 320,28	2 251 961,36	512 320,28	2 251 961,36	Метод спутниковых геодезических измерений (определений)	0,20	—
3062	512 315,65	2 251 965,28	512 315,65	2 251 965,28			
3063	512 302,96	2 251 976,27	512 302,96	2 251 976,27		0,10	
1656	512 302,77	2 251 976,44	512 302,77	2 251 976,44			
1657	512 289,49	2 251 988,11	512 289,49	2 251 988,11			
1660	512 275,95	2 251 999,73	512 275,95	2 251 999,73			
1661	512 263,53	2 252 010,97	512 263,53	2 252 010,97		0,00	
1663	512 249,60	2 252 022,62	512 249,60	2 252 022,62			
1667	512 229,65	2 252 037,71	512 229,65	2 252 037,71			
1668	512 228,83	2 252 037,28	512 228,83	2 252 037,28		0,02	
1669	512 223,71	2 252 020,82	512 223,71	2 252 020,82			
3064	512 222,81	2 252 017,93	512 222,81	2 252 017,93		0,10	
3065	512 216,63	2 251 997,99	512 216,63	2 251 997,99			
3066	512 217,09	2 251 996,28	512 217,09	2 251 996,28			
3067	512 222,88	2 251 991,46	512 222,88	2 251 991,46			
1671	512 236,05	2 251 980,33	512 236,05	2 251 980,33		0,00	
1670	512 249,01	2 251 969,44	512 249,01	2 251 969,44			

1	2	3	4	5	6	7	8
1672	512 262,33	2 251 958,25	512 262,33	2 251 958,25	Метод спутниковых геодезических измерений (определений)	0,10	—
1675	512 275,29	2 251 947,36	512 275,29	2 251 947,36			
1673	512 288,83	2 251 935,49	512 288,83	2 251 935,49			
1677	512 302,14	2 251 924,02	512 302,14	2 251 924,02			
1676	512 315,75	2 251 912,22	512 315,75	2 251 912,22		0,00	
1678	512 328,53	2 251 901,09	512 328,53	2 251 901,09			
1679	512 341,94	2 251 889,68	512 341,94	2 251 889,68			
1680	512 355,44	2 251 878,06	512 355,44	2 251 878,06			
1681	512 368,58	2 251 867,01	512 368,58	2 251 867,01			
1682	512 381,45	2 251 855,98	512 381,45	2 251 855,98			
1641	512 390,49	2 251 848,39	512 390,49	2 251 848,39			
1638	512 395,65	2 251 844,09	512 395,65	2 251 844,09		0,10	
3068	512 408,56	2 251 832,77	512 408,56	2 251 832,77			
1632	512 421,75	2 251 821,57	512 421,75	2 251 821,57			
1629	512 435,52	2 251 810,63	512 435,52	2 251 810,63			
3069	512 447,29	2 251 800,38	512 447,29	2 251 800,38			
3070	512 458,84	2 251 790,48	512 458,84	2 251 790,48			

1	2	3	4	5	6	7	8
2248	512 475,61	2 251 776,66	512 475,61	2 251 776,66	Метод спутниковых геодезических измерений (определений)	0,10	—
н1618У	—	—	512 477,46	2 251 775,26		Mt = 0,10	
н1619У	—	—	512 487,20	2 251 767,89			
1622	512 489,48	2 251 766,16	512 489,48	2 251 766,16		0,00	
3071	512 491,74	2 251 763,01	—	—			
н1623У	—	—	512 496,55	2 251 766,26		Mt = 0,10	
1624	512 509,04	2 251 774,63	512 509,04	2 251 774,63		0,00	
Вырез 8 из 10							
1079	512 220,41	2 251 695,37	512 220,41	2 251 695,37	Метод спутниковых геодезических измерений (определений)	Mt = 0,10	—
1080	512 225,98	2 251 699,78	512 225,98	2 251 699,78			
1073	512 228,23	2 251 702,01	512 228,23	2 251 702,01			
1074	512 228,91	2 251 704,66	512 228,91	2 251 704,66			
1075	512 218,32	2 251 721,51	512 218,32	2 251 721,51			
3072	512 207,30	2 251 736,72	—	—		0,00	
н1414У	—	—	512 207,92	2 251 738,32		Mt = 0,10	
н1416У	—	—	512 197,72	2 251 755,97			
1419	512 186,89	2 251 773,07	512 186,89	2 251 773,07		0,00	
н1421У	—	—	512 177,10	2 251 789,25		Mt = 0,00	

1	2	3	4	5	6	7	8
1424	512 176,32	2 251 790,53	512 176,32	2 251 790,53	Метод спутниковых геодезических измерений (определений)	0,00	—
1427	512 164,55	2 251 807,56	512 164,55	2 251 807,56			
1098	512 156,31	2 251 815,91	512 156,31	2 251 815,91		Mt = 0,10	
1099	512 152,22	2 251 819,46	512 152,22	2 251 819,46			
1100	512 152,88	2 251 819,97	512 152,88	2 251 819,97			
1101	512 156,70	2 251 823,46	512 156,70	2 251 823,46			
1102	512 156,71	2 251 827,12	512 156,71	2 251 827,12			
1103	512 164,29	2 251 834,03	512 164,29	2 251 834,03			
1105	512 174,45	2 251 840,48	512 174,45	2 251 840,48			
3073	512 180,28	2 251 843,98	512 180,28	2 251 843,98			
1106	512 213,52	2 251 865,17	512 213,52	2 251 865,17		Mt = 0,10	
1107	512 213,38	2 251 865,95	512 213,38	2 251 865,95			
1111	512 223,30	2 251 873,00	512 223,30	2 251 873,00			
1112	512 224,11	2 251 875,05	512 224,11	2 251 875,05			
1113	512 223,68	2 251 877,12	512 223,68	2 251 877,12			
1114	512 222,66	2 251 879,31	512 222,66	2 251 879,31			
1115	512 209,45	2 251 898,61	512 209,45	2 251 898,61			

1	2	3	4	5	6	7	8
1116	512 206,28	2 251 889,88	512 206,28	2 251 889,88	Метод спутниковых геодезических измерений (определений)	Mt = 0,10	—
1108	512 203,32	2 251 883,56	512 203,32	2 251 883,56			
1109	512 197,50	2 251 878,93	512 197,50	2 251 878,93			
1110	512 187,22	2 251 871,95	512 187,22	2 251 871,95			
4	512 170,21	2 251 860,06	512 170,21	2 251 860,06		0,10	
1104	512 153,12	2 251 849,19	512 153,12	2 251 849,19		Mt = 0,10	
1095	512 136,07	2 251 838,01	512 136,07	2 251 838,01			
1091	512 118,52	2 251 826,26	512 118,52	2 251 826,26		0,00	
3074	512 116,12	2 251 828,72	512 116,12	2 251 828,72			
1021	512 105,31	2 251 833,92	512 105,31	2 251 833,92		Mt = 0,10	
1022	512 101,75	2 251 834,39	512 101,75	2 251 834,39			
1023	512 099,77	2 251 834,28	512 099,77	2 251 834,28			
3075	512 098,18	2 251 833,84	512 098,18	2 251 833,84		0,00	
3076	512 092,76	2 251 830,61	512 092,76	2 251 830,61			
1025	512 088,41	2 251 826,29	512 088,41	2 251 826,29		Mt = 0,10	
1026	512 087,71	2 251 823,32	512 087,71	2 251 823,32			
1017	512 098,85	2 251 811,77	512 098,85	2 251 811,77			

1	2	3	4	5	6	7	8
1088	512 102,53	2 251 808,21	512 102,53	2 251 808,21	Метод спутниковых геодезических измерений (определений)	Mt = 0,10	—
1089	512 112,20	2 251 799,61	512 112,20	2 251 799,61			
1092	512 130,73	2 251 785,02	512 130,73	2 251 785,02			
3077	512 141,05	2 251 776,67	512 141,05	2 251 776,67			
3078	512 144,71	2 251 773,82	512 144,71	2 251 773,82			
3079	512 153,38	2 251 766,87	512 153,38	2 251 766,87			
3080	512 162,97	2 251 759,10	512 162,97	2 251 759,10			
3081	512 160,41	2 251 758,56	512 160,41	2 251 758,56			
3082	512 147,91	2 251 766,10	512 147,91	2 251 766,10		0,00	
3083	512 145,18	2 251 768,10	512 145,18	2 251 768,10			
3084	512 143,30	2 251 769,69	512 143,30	2 251 769,69			
3085	512 132,34	2 251 778,97	512 132,34	2 251 778,97			
3086	512 127,79	2 251 782,66	512 127,79	2 251 782,66			
3087	512 124,17	2 251 785,44	512 124,17	2 251 785,44			
1034	512 124,01	2 251 785,58	512 124,01	2 251 785,58		0,10	
1029	512 108,96	2 251 798,34	512 108,96	2 251 798,34		Mt = 0,10	
1014	512 095,03	2 251 809,97	512 095,03	2 251 809,97			

1	2	3	4	5	6	7	8
1015	512 081,27	2 251 822,70	512 081,27	2 251 822,70	Метод спутниковых геодезических измерений (определений)	Mt = 0,10	—
1016	512 078,55	2 251 820,77	512 078,55	2 251 820,77			
1010	512 063,61	2 251 810,85	512 063,61	2 251 810,85			
1011	512 050,43	2 251 801,85	512 050,43	2 251 801,85			
1012	512 048,78	2 251 798,73	512 048,78	2 251 798,73			
1013	512 050,62	2 251 795,66	512 050,62	2 251 795,66			
1008	512 061,10	2 251 787,09	512 061,10	2 251 787,09		0,10	
3088	512 075,46	2 251 776,33	512 075,46	2 251 776,33		0,00	
3089	512 090,43	2 251 763,53	512 090,43	2 251 763,53			
1065	512 104,61	2 251 750,39	512 104,61	2 251 750,39		Mt = 0,10	
1068	512 117,85	2 251 736,98	512 117,85	2 251 736,98			
1069	512 132,33	2 251 722,89	512 132,33	2 251 722,89			
1086	512 153,93	2 251 702,32	512 153,93	2 251 702,32			
1081	512 181,09	2 251 677,23	512 181,09	2 251 677,23			
1082	512 185,29	2 251 677,37	512 185,29	2 251 677,37			
1083	512 190,01	2 251 679,32	512 190,01	2 251 679,32			
1078	512 211,73	2 251 690,58	512 211,73	2 251 690,58			

1	2	3	4	5	6	7	8
1079	512 220,41	2 251 695,37	512 220,41	2 251 695,37	Метод спутниковых геодезических измерений (определений)	Mt = 0,10	—
Вырез 9 из 10							
696	512 005,51	2 252 044,60	512 005,51	2 252 044,60	Метод спутниковых геодезических измерений (определений)	0,02	—
3090	512 017,94	2 252 052,96	512 017,94	2 252 052,96		0,00	
3091	512 022,11	2 252 055,97	512 022,11	2 252 055,97			
3092	512 039,30	2 252 067,25	512 039,30	2 252 067,25			
3093	512 055,52	2 252 077,33	512 055,52	2 252 077,33			
693	512 056,09	2 252 077,25	512 056,09	2 252 077,25			
н694У	—	—	512 072,87	2 252 088,43		Mt = 0,10	
н695У	—	—	512 073,01	2 252 090,59			
686	512 064,61	2 252 104,70	512 064,61	2 252 104,70			
687	512 060,27	2 252 111,71	512 060,27	2 252 111,71			
688	512 057,87	2 252 116,26	512 057,87	2 252 116,26			
689	512 055,72	2 252 118,33	512 055,72	2 252 118,33			
690	512 053,40	2 252 118,00	512 053,40	2 252 118,00			
691	512 050,59	2 252 116,65	512 050,59	2 252 116,65			
692	512 037,60	2 252 108,68	512 037,60	2 252 108,68			
3094	512 019,88	2 252 097,70	512 019,88	2 252 097,70			

1	2	3	4	5	6	7	8
3095	512 003,22	2 252 086,00	512 003,22	2 252 086,00	Метод спутниковых геодезических измерений (определений)	0,00	—
3096	511 986,72	2 252 074,82	511 986,72	2 252 074,82			
3097	511 985,91	2 252 074,22	511 985,91	2 252 074,22			
684	511 970,11	2 252 063,58	511 970,11	2 252 063,58		0,10	
681	511 953,46	2 252 052,47	511 953,46	2 252 052,47		Mt = 0,10	
682	511 953,03	2 252 052,56	511 953,03	2 252 052,56			
679	511 936,21	2 252 041,42	511 936,21	2 252 041,42			
677	511 920,31	2 252 029,97	511 920,31	2 252 029,97			
675	511 903,47	2 252 018,87	511 903,47	2 252 018,87			
672	511 878,71	2 252 002,08	511 878,71	2 252 002,08			
673	511 876,92	2 252 000,84	511 876,92	2 252 000,84			
664	511 870,44	2 251 996,59	511 870,44	2 251 996,59			
665	511 861,37	2 251 990,48	511 861,37	2 251 990,48			
666	511 861,40	2 251 989,63	511 861,40	2 251 989,63			
667	511 857,07	2 251 986,72	511 857,07	2 251 986,72			
668	511 856,31	2 251 986,57	511 856,31	2 251 986,57			
669	511 854,76	2 251 983,77	511 854,76	2 251 983,77			

1	2	3	4	5	6	7	8
662	511 862,40	2 251 969,82	511 862,40	2 251 969,82	Метод спутниковых геодезических измерений (определений)	Mt = 0,10	—
710	511 869,62	2 251 958,58	511 869,62	2 251 958,58			
711	511 871,46	2 251 957,01	511 871,46	2 251 957,01			
712	511 873,06	2 251 956,08	511 873,06	2 251 956,08			
713	511 874,70	2 251 956,03	511 874,70	2 251 956,03			
714	511 878,66	2 251 957,27	511 878,66	2 251 957,27			
707	511 889,40	2 251 965,57	511 889,40	2 251 965,57			
708	511 890,25	2 251 966,39	511 890,25	2 251 966,39			
709	511 891,52	2 251 967,50	511 891,52	2 251 967,50			
705	511 906,45	2 251 977,48	511 906,45	2 251 977,48			
706	511 921,27	2 251 987,37	511 921,27	2 251 987,37			
704	511 923,20	2 251 988,66	511 923,20	2 251 988,66			
703	511 940,06	2 252 000,05	511 940,06	2 252 000,05			
701	511 955,48	2 252 010,99	511 955,48	2 252 010,99			
702	511 959,76	2 252 013,64	511 959,76	2 252 013,64			
700	511 972,55	2 252 022,16	511 972,55	2 252 022,16			
698	511 989,52	2 252 033,27	511 989,52	2 252 033,27			

1	2	3	4	5	6	7	8
699	511 995,51	2 252 037,87	511 995,51	2 252 037,87	Метод спутниковых геодезических измерений (определений)	Mt = 0,10	—
696	512 005,51	2 252 044,60	512 005,51	2 252 044,60		0,02	
Вырез 10 из 10							
2240	512 536,30	2 252 294,93	512 536,30	2 252 294,93	Метод спутниковых геодезических измерений (определений)	Mt = 0,00	—
2192	512 565,28	2 252 319,58	512 565,28	2 252 319,58		0,00	
2193	512 553,94	2 252 333,42	512 553,94	2 252 333,42		0,10	
400	512 547,05	2 252 340,67	512 547,05	2 252 340,67	Аналитический метод		
401	512 535,64	2 252 352,61	512 535,64	2 252 352,61		Mt = 0,10	
394	512 522,54	2 252 366,79	512 522,54	2 252 366,79			
395	512 506,35	2 252 355,45	512 506,35	2 252 355,45			
3098	512 491,46	2 252 344,75	512 491,46	2 252 344,75			
3099	512 501,79	2 252 331,34	512 501,79	2 252 331,34			
3100	512 505,59	2 252 327,45	512 505,59	2 252 327,45	Метод спутниковых геодезических измерений (определений)	0,10	
3101	512 507,26	2 252 325,73	512 507,26	2 252 325,73			
3102	512 506,08	2 252 324,41	512 506,08	2 252 324,41			
3103	512 504,58	2 252 323,15	512 504,58	2 252 323,15			
3104	512 492,63	2 252 311,91	512 492,63	2 252 311,91			
3105	512 509,12	2 252 295,44	512 509,12	2 252 295,44			

1	2	3	4	5	6	7	8
2243	512 514,16	2 252 299,52	512 514,16	2 252 299,52	Метод спутниковых геодезических измерений (определений)	0,10	—
2244	512 519,08	2 252 294,92	512 519,08	2 252 294,92		0,00	
2237	512 526,42	2 252 287,18	512 526,42	2 252 287,18			
2238	512 528,59	2 252 287,96	512 528,59	2 252 287,96			
2239	512 533,41	2 252 292,34	512 533,41	2 252 292,34			
2240	512 536,30	2 252 294,93	512 536,30	2 252 294,93		Mt = 0,00	

2. Сведения о частях границ уточняемого земельного участка с кадастровым номером 73:19:083501:1228 :

Обозначение части границ		Горизонтальное проложение (S), м	Описание прохождения части границ	Сведения о согласовании местоположения границ (согласовано/спорное)
от т.	до т.			
1	2	3	4	5
2275	2276	5,53	—	СОГЛАСОВАНО
2276	2277	9,30		
2277	2278	30,02		
2278	2279	5,43		
2279	2280	11,90		
2280	2281	21,32		
2281	2282	5,54		
2282	2283	8,60		
2283	2284	21,74		
2284	2285	5,01		
2285	2286	2,53		
2286	2287	47,68		
2287	2288	3,89		
2288	2289	37,11		
2289	2290	9,25		
2290	2291	21,39		
2291	2292	1,97		
2292	2293	6,94		

1	2	3	4	5
2293	2294	10,42		
2294	2295	27,48		
2295	2296	16,33		
2296	2297	8,16		
2297	2298	31,51		
2298	2299	21,90		
2299	2300	12,64		
2300	2301	3,26		
2301	2302	36,05		
2302	2303	40,79		
2303	2304	7,45		
2304	2305	10,00		
2305	2306	8,56		
2306	2307	6,67		
2307	2308	2,46		
2308	2309	14,00		
2309	2310	48,94		
2310	2311	24,91	—	СОГЛАСОВАНО
2311	2312	11,25		
2312	2313	23,41		
2313	2314	4,09		
2314	2315	29,39		
2315	2316	34,04		
2316	2317	15,99		
2317	2318	17,82		
2318	2319	8,50		
2319	2320	3,60		
2320	2321	16,09		
2321	2322	20,02		
2322	2323	25,77		
2323	2324	16,00		
2324	2325	5,14		
2325	2326	4,51		
2326	2327	2,40		

1	2	3	4	5
2327	2328	9,70		
2328	2329	8,54		
2329	2330	4,65		
2330	2331	7,74		
2331	2332	24,76		
2332	2333	3,45		
2333	2334	24,46		
2334	2335	12,56		
2335	2336	4,68		
2336	2337	4,18		
2337	2338	15,08		
2338	2339	7,84		
2339	2340	12,28		
2340	2341	21,94		
2341	2342	18,73		
2342	2343	8,31		
2343	2344	10,73		
2344	2345	19,59		
2345	2346	18,61		
2346	2347	12,60		
2347	2348	4,92		
2348	2349	2,03		
2349	2350	2,88		
2350	2351	1,19		
2351	2352	7,79		
2352	2353	7,73		
2353	2354	19,34		
2354	2355	5,75		
2355	2356	41,83		
2356	2357	11,46		
2357	2358	4,95		
2358	2359	8,47		
2359	2360	9,52		
2360	2361	20,26		

—

СОГЛАСОВАНО

1	2	3	4	5
2361	2362	20,18		
2362	2363	17,25		
2363	2364	3,52		
2364	2365	16,93		
2365	2366	21,85		
2366	2367	0,71		
2367	2368	2,55		
2368	2369	9,66		
2369	2370	18,26		
2370	2371	21,33		
2371	2372	3,18		
2372	2373	20,35		
2373	2374	10,41		
2374	2375	6,08		
2375	2376	1,90		
2376	2377	15,17		
2377	2378	17,10		
2378	2379	14,34	—	СОГЛАСОВАНО
2379	2380	5,61		
2380	2381	18,06		
2381	2382	22,32		
2382	2383	19,82		
2383	2384	16,79		
2384	2385	16,70		
2385	2386	16,04		
2386	2387	18,87		
2387	2388	3,91		
2388	2389	9,07		
2389	2390	9,82		
2390	2391	15,86		
2391	2392	19,70		
2392	2393	10,38		
2393	2394	2,71		
2394	2395	17,49		

1	2	3	4	5
2395	2396	3,05		
2396	2397	17,91		
2397	2398	2,51		
2398	2399	20,28		
2399	2400	21,55		
2400	2401	16,56		
2401	2402	5,82		
2402	2403	8,88		
2403	2404	2,58		
2404	2405	25,15		
2405	2406	7,22		
2406	2407	3,36		
2407	2408	0,83		
2408	2409	6,03		
2409	2410	25,46		
2410	2411	5,64		
2411	2412	10,64		
2412	2413	3,55	—	СОГЛАСОВАНО
2413	2414	14,85		
2414	2415	12,98		
2415	2416	7,35		
2416	2417	0,98		
2417	2418	24,66		
2418	2419	17,41		
2419	2420	6,14		
2420	2421	5,39		
2421	2422	7,47		
2422	2423	2,80		
2423	2424	27,63		
2424	2425	17,80		
2425	2426	16,96		
2426	2427	2,58		
2427	2428	7,29		
2428	2429	3,20		

1	2	3	4	5
2429	2430	3,56		
2430	2431	5,92		
2431	2432	3,04		
2432	2433	5,51		
2433	2434	1,91		
2434	2435	9,82		
2435	2436	6,66		
2436	2437	1,84		
2437	2438	6,02		
2438	2439	7,85		
2439	2440	0,77		
2440	2441	17,86		
2441	2442	15,89		
2442	2443	10,79		
2443	2444	4,56		
2444	2445	24,79		
2445	2446	31,29		
2446	2447	23,49		
2447	2448	23,32		
2448	2449	23,21		
2449	2450	22,47		
2450	2451	15,70		
2451	2452	9,09		
2452	2453	25,24		
2453	125	7,23		
125	510	22,79		
510	509	3,13		
509	508	4,31		
508	507	17,93		
507	506	1,47		
506	505	3,44		
505	504	1,98		
504	503	9,41		
503	502	8,75		

—

СОГЛАСОВАНО

1	2	3	4	5
502	499	5,95		
499	498	14,11		
498	2454	16,68		
2454	2455	13,06		
2455	2456	13,01		
2456	2457	3,32		
2457	2458	9,35		
2458	511	0,81		
511	512	14,15		
512	514	14,06		
514	2459	5,77		
2459	515	7,76		
515	519	14,34		
519	521	4,31		
521	520	9,70		
520	522	13,60		
522	525	15,73		
525	532	1,87		
532	531	11,50		
531	533	13,18		
533	540	10,38		
540	539	4,03		
539	541	14,52		
541	542	13,02		
542	543	13,08		
543	545	14,55		
545	546	13,74		
546	547	16,25		
547	548	13,18		
548	552	8,81		
552	551	4,38		
551	554	14,12		
554	2460	13,39		
2460	555	13,34		

—

СОГЛАСОВАНО

1	2	3	4	5
555	560	14,15		
560	563	16,06		
563	564	13,74		
564	566	14,04		
566	2052	7,57		
2052	н2051У	5,27		
н2051У	2050	0,69		
2050	2049	12,04		
2049	2461	12,35		
2461	2048	1,46		
2048	2044	21,44		
2044	2043	9,77		
2043	2462	10,96		
2462	2463	7,18		
2463	2464	4,55		
2464	2465	1,49		
2465	2466	9,88		
2466	2467	2,85		
2467	2468	40,54		
2468	2469	5,41		
2469	2470	4,43		
2470	2471	4,80		
2471	2472	6,53		
2472	2473	4,98		
2473	2474	12,94		
2474	2475	2,28		
2475	2476	1,42		
2476	2477	8,05		
2477	2478	2,62		
2478	2479	3,51		
2479	2480	15,74		
2480	2481	5,11		
2481	2482	6,58		
2482	2483	4,49		

—

СОГЛАСОВАНО

1	2	3	4	5
2483	2484	1,25		
2484	2053	4,79		
2053	2054	2,14		
2054	2231	3,17		
2231	2230	17,07		
2230	2234	16,90		
2234	2233	13,11		
2233	2232	4,90		
2232	2485	10,43		
2485	2486	11,46		
2486	2487	9,64		
2487	2488	9,63		
2488	2489	9,02		
2489	8	7,76		
8	2490	4,16		
2490	14	5,75		
14	13	8,83		
13	18	8,48		
18	17	8,43		
17	22	7,66		
22	25	10,02		
25	31	5,50		
31	30	4,95		
30	36	8,71		
36	38	8,73		
38	40	9,12		
40	43	9,04		
43	45	9,56		
45	2491	8,51		
2491	2492	0,13		
2492	2493	8,23		
2493	2494	9,59		
2494	2254	8,75		
2254	2253	9,42		

—

СОГЛАСОВАНО

1	2	3	4	5
2253	2495	9,32		
2495	2224	3,35		
2224	54	5,50		
54	53	8,79		
53	57	8,89		
57	61	0,78		
61	2496	8,32		
2496	2497	8,45		
2497	2498	10,09		
2498	2499	9,24		
2499	2500	0,80		
2500	2501	0,80		
2501	2502	6,90		
2502	69	8,53		
69	74	9,60		
74	76	8,78		
76	80	9,43		
80	79	1,11		
79	83	8,68		
83	85	8,61		
85	88	9,52		
88	91	9,01		
91	94	5,72		
94	93	3,03		
93	2503	9,77		
2503	101	7,84		
101	100	7,63		
100	114	9,83		
114	116	10,20		
116	119	11,19		
119	124	9,54		
124	123	2,00		
123	122	1,12		
122	128	5,98		
			—	СОГЛАСОВАНО

1	2	3	4	5
128	2504	9,87		
2504	2505	14,52		
2505	2506	7,86		
2506	2507	4,39		
2507	2508	20,97		
2508	2509	1,12		
2509	2510	25,51		
2510	2511	4,17		
2511	2512	6,92		
2512	2513	14,06		
2513	2514	14,51		
2514	2515	5,34		
2515	2516	16,95		
2516	2517	19,15		
2517	2518	35,14		
2518	2519	5,99		
2519	2520	38,19		
2520	2521	10,48		
2521	2522	19,48		
2522	2523	192,27		
2523	2524	60,36		
2524	2525	22,69		
2525	2526	11,37		
2526	2527	71,10		
2527	2528	95,78		
2528	2529	7,48		
2529	2530	9,75		
2530	2531	14,01		
2531	2532	35,22		
2532	2533	8,49		
2533	2534	17,50		
2534	491	9,55		
491	490	2,90		
490	489	7,55		

—

СОГЛАСОВАНО

1	2	3	4	5
489	488	10,77		
488	485	18,21		
485	2535	9,84		
2535	2536	0,77		
2536	2537	1,11		
2537	2538	9,38		
2538	458	9,17		
458	457	10,51		
457	2539	10,28		
2539	2540	11,55		
2540	2541	8,26		
2541	2542	7,02		
2542	2543	5,93		
2543	2544	15,46		
2544	2545	27,26		
2545	2546	20,42		
2546	2547	5,75		
2547	2548	4,61		
2548	2549	1,24		
2549	2550	11,14		
2550	2551	6,85		
2551	2552	2,66		
2552	2553	8,99		
2553	2554	10,31		
2554	2555	3,72		
2555	2556	6,31		
2556	2557	9,33		
2557	2558	1,62		
2558	2559	13,23		
2559	2560	28,97		
2560	2561	8,05		
2561	2562	0,28		
2562	2563	2,86		
2563	2564	16,05		

—

СОГЛАСОВАНО

1	2	3	4	5
2564	2565	6,60		
2565	2566	7,30		
2566	2567	17,36		
2567	2568	0,27		
2568	2569	9,84		
2569	2570	1,61		
2570	2213	10,08		
2213	2220	13,60		
2220	2223	11,06		
2223	2222	7,63		
2222	2571	6,61		
2571	2572	4,19		
2572	2573	2,31		
2573	2574	3,96		
2574	2575	2,32		
2575	2576	5,10		
2576	2208	5,39		
2208	2207	13,97		
2207	2206	9,26		
2206	2265	19,89		
2265	2264	10,73		
2264	2263	18,75		
2263	2268	19,46		
2268	н2270У	20,60		
н2270У	2274	15,92		
2274	2273	4,77		
2273	2204	8,13		
2204	2203	8,58		
2203	2202	11,99		
2202	2212	5,72		
2212	2211	4,91		
2211	2210	16,36		
2210	2578	14,88		
2578	2579	3,53		
			—	СОГЛАСОВАНО

1	2	3	4	5
2579	2580	4,57		
2580	2581	13,80		
2581	2582	10,14		
2582	2583	3,34		
2583	2584	8,47		
2584	2585	4,25		
2585	2586	2,70		
2586	2587	2,88		
2587	2588	6,18		
2588	2589	2,39		
2589	2590	27,97		
2590	2591	5,28		
2591	1393	22,83		
1393	И1403У	10,35		
И1403У	1409	6,61		
1409	1408	4,52		
1408	1407	4,88		
1407	1406	2,80		
1406	1413	12,12		
1413	1412	4,65		
1412	1411	8,86		
1411	1410	10,48		
1410	2594	13,68		
2594	1392	4,97		
1392	1391	9,15		
1391	1380	8,27		
1380	1387	6,02		
1387	2595	15,09		
2595	2596	3,86		
2596	1377	13,08		
1377	1376	7,95		
1376	1375	16,94		
1375	1374	18,42		
1374	2597	21,72		

—

СОГЛАСОВАНО

1	2	3	4	5
2597	2598	19,53		
2598	2599	1,64		
2599	2600	18,37		
2600	2601	2,57		
2601	2602	4,89		
2602	1372	12,45		
1372	1370	17,44		
1370	1369	5,53		
1369	1368	1,76		
1368	1367	3,94		
1367	1366	6,50		
1366	2603	20,00		
2603	1358	5,59		
1358	1357	18,90		
1357	1362	16,18		
1362	1361	0,18		
1361	1360	16,99		
1360	1364	20,54		
1364	1363	21,44		
1363	2604	17,56		
2604	2605	1,19		
2605	2606	3,16		
2606	2607	6,43		
2607	2608	1,53		
2608	1351	12,19		
1351	1350	6,98		
1350	1349	3,12		
1349	1348	6,08		
1348	1355	7,88		
1355	1354	10,06		
1354	2609	18,44		
2609	2610	3,44		
2610	1290	5,47		
1290	1289	2,20		
			—	СОГЛАСОВАНО

1	2	3	4	5
1289	1288	7,20		
1288	2611	12,43		
2611	2612	11,39		
2612	2613	1,75		
2613	2614	10,05		
2614	1296	12,20		
1296	1295	12,87		
1295	1854	21,41		
1854	1853	25,11		
1853	1866	22,62		
1866	1865	16,68		
1865	1864	6,43		
1864	1863	3,05		
1863	1870	14,47		
1870	1869	2,92		
1869	1868	11,05		
1868	1867	21,62		
1867	1856	26,54		
1856	1855	24,68		
1855	2615	25,12		
2615	2616	11,66		
2616	1342	3,94		
1342	1341	4,76		
1341	1885	17,32		
1885	1879	21,56		
1879	1878	12,86		
1878	1877	10,41		
1877	1876	11,29		
1876	1875	8,93		
1875	1874	1,86		
1874	1873	11,48		
1873	1872	12,28		
1872	1871	20,54		
1871	1881	18,98		

—

СОГЛАСОВАНО

1	2	3	4	5
1881	1889	28,70		
1889	2617	13,57		
2617	2618	6,42		
2618	2619	8,04		
2619	1886	24,10		
1886	1337	3,11		
1337	2620	20,62		
2620	2621	6,64		
2621	2622	14,98		
2622	2623	15,31		
2623	2624	14,47		
2624	2625	15,29		
2625	2626	9,49		
2626	2627	3,64		
2627	2628	3,10		
2628	2629	3,87		
2629	2630	17,10		
2630	2631	4,13	—	СОГЛАСОВАНО
2631	2632	8,75		
2632	1317	3,22		
1317	1315	12,33		
1315	1313	11,76		
1313	1312	5,06		
1312	1311	7,20		
1311	2633	0,74		
2633	1305	11,34		
1305	1308	11,88		
1308	2634	3,04		
2634	2635	4,56		
2635	2636	5,03		
2636	2637	5,66		
2637	2638	6,88		
2638	2639	12,00		
2639	2640	10,12		

1	2	3	4	5
2640	1300	12,30		
1300	1299	4,50		
1299	1298	7,19		
1298	1297	11,48		
1297	2641	11,60		
2641	2642	12,21		
2642	2643	12,09		
2643	2644	11,07		
2644	1294	4,41		
1294	1293	4,39		
1293	2645	5,62		
2645	1270	4,86		
1270	1269	1,89		
1269	1268	5,13		
1268	1267	4,72		
1267	1266	2,62		
1266	2646	11,10		
2646	2647	11,92		
2647	2648	11,53		
2648	1256	11,83		
1256	1253	13,39		
1253	1252	10,46		
1252	1248	11,69		
1248	1246	11,61		
1246	1245	7,74		
1245	1240	16,34		
1240	1238	11,98		
1238	1235	20,66		
1235	2649	5,71		
2649	2650	9,38		
2650	2651	6,53		
2651	2652	5,20		
2652	2653	2,91		
2653	2654	9,19		

—

СОГЛАСОВАНО

1	2	3	4	5
2654	2655	11,39		
2655	2656	1,25		
2656	2657	6,58		
2657	2658	7,30		
2658	2659	11,89		
2659	2660	3,20		
2660	2661	23,60		
2661	2662	6,08		
2662	2663	8,68		
2663	2664	4,61		
2664	2665	11,53		
2665	2666	13,75		
2666	2667	10,82		
2667	2668	11,35		
2668	1233	11,75		
1233	1237	11,97		
1237	1239	12,78		
1239	1241	12,28		
1241	1244	10,40		
1244	1284	42,46		
1284	2669	17,27		
2669	1278	13,47		
1278	1282	12,15		
1282	1274	12,04		
1274	1277	11,23		
1277	2670	13,05		
2670	2671	5,07		
2671	646	7,53		
646	643	14,31		
643	642	2,82		
642	641	14,92		
641	640	20,11		
640	2672	20,40		
2672	2673	17,46		

—

СОГЛАСОВАНО

1	2	3	4	5
2673	2674	1,11		
2674	652	13,09		
652	651	8,21		
651	653	20,07		
653	655	3,25		
655	654	17,01		
654	656	19,44		
656	657	20,06		
657	658	19,94		
658	2675	20,33		
2675	2676	15,77		
2676	610	16,39		
610	609	7,85		
609	608	14,63		
608	607	2,45		
607	606	2,47		
606	605	14,45		
605	2677	2,44		
2677	2678	9,96		
2678	2679	3,90		
2679	2680	5,85		
2680	2681	7,25		
2681	2682	6,67		
2682	604	20,45		
604	2683	20,11		
2683	617	20,52		
617	620	7,76		
620	619	6,18		
619	618	6,09		
618	624	15,46		
624	623	4,47		
623	И627У	3,82		
И627У	630	31,52		
630	629	4,11		

—

СОГЛАСОВАНО

1	2	3	4	5
629	633	19,93		
633	632	0,78		
632	2684	14,31		
2684	2685	5,35		
2685	637	0,77		
637	636	19,95		
636	639	20,59		
639	648	2,94		
648	2686	20,54		
2686	595	55,45		
595	2687	23,94		
2687	2688	23,05		
2688	2689	5,28		
2689	2690	0,78		
2690	2691	13,94		
2691	591	21,46		
591	590	13,10		
590	588	5,88		
588	587	0,60		
587	586	5,03		
586	585	0,42		
585	583	14,26		
583	580	20,53		
580	579	17,85		
579	578	10,80		
578	722	39,50		
722	2692	4,20		
2692	2693	2,09		
2693	2694	1,77		
2694	2695	2,62		
2695	2696	2,49		
2696	2697	1,17		
2697	2698	5,88		
2698	2699	2,43		

—

СОГЛАСОВАНО

1	2	3	4	5
2699	734	20,16		
734	733	10,80		
733	732	4,47		
732	731	2,98		
731	737	6,03		
737	736	14,32		
736	739	20,63		
739	741	19,54		
741	743	19,73		
743	745	21,21		
745	749	19,32		
749	748	20,34		
748	2700	19,87		
2700	2701	19,80		
2701	753	20,07		
753	752	20,41		
752	755	19,73		
755	754	16,78		
754	758	17,86		
758	757	1,96		
757	756	18,73		
756	2702	19,93		
2702	759	20,24		
759	762	20,34		
762	763	19,39		
763	2703	19,79		
2703	764	20,62		
764	766	2,37		
766	765	17,08		
765	767	20,54		
767	769	11,99		
769	768	8,07		
768	770	19,42		
770	2704	1,63		

—

СОГЛАСОВАНО

1	2	3	4	5
2704	2705	3,02		
2705	2706	1,49		
2706	2707	15,01		
2707	2708	16,94		
2708	И775У	5,35		
И775У	И773У	20,15		
И773У	772	20,59		
772	2709	19,56		
2709	783	20,32		
783	782	10,47		
782	781	9,28		
781	785	19,82		
785	2710	20,62		
2710	2711	6,57		
2711	2712	13,07		
2712	2713	19,63		
2713	2714	19,96		
2714	2715	20,16		
2715	2716	20,17		
2716	2717	20,84		
2717	2718	17,20		
2718	2719	18,85		
2719	2720	3,41		
2720	2721	7,39		
2721	2722	11,81		
2722	2723	5,22		
2723	2724	12,90		
2724	786	20,40		
786	790	19,89		
790	2725	8,49		
2725	2726	11,62		
2726	2727	20,19		
2727	2728	4,31		
2728	2729	15,58		

—

СОГЛАСОВАНО

1	2	3	4	5
2729	2730	7,84		
2730	791	11,94		
791	792	20,15		
792	795	3,85		
795	794	15,03		
794	796	20,24		
796	797	20,49		
797	800	12,89		
800	799	3,11		
799	798	5,29		
798	807	9,70		
807	806	5,11		
806	805	3,30		
805	803	9,46		
803	802	19,75		
802	817	20,77		
817	816	19,96		
816	819	19,39		
819	821	20,46		
821	825	19,91		
825	824	20,26		
824	н831У	20,10		
н831У	830	19,73		
830	835	20,13		
835	834	21,24		
834	2731	6,58		
2731	2732	13,33		
2732	2733	17,46		
2733	2734	17,84		
2734	837	21,15		
837	839	39,63		
839	840	20,14		
840	842	40,26		
842	843	19,85		

—

СОГЛАСОВАНО

1	2	3	4	5
843	844	20,14		
844	846	6,59		
846	845	12,92		
845	847	20,36		
847	2735	20,17		
2735	810	31,02		
810	н855У	9,00		
н855У	н854У	2,11		
н854У	н853У	2,84		
н853У	850	42,52		
850	2736	12,92		
2736	2737	6,16		
2737	862	14,25		
862	861	6,52		
861	865	13,73		
865	864	6,41		
864	867	20,28		
867	870	16,78		
870	н873У	6,46		
н873У	н872У	16,81		
н872У	875	19,99		
875	877	20,35		
877	879	19,52		
879	882	18,09		
882	881	3,37		
881	880	17,68		
880	883	17,96		
883	884	21,18		
884	н886У	17,76		
н886У	889	7,65		
889	888	6,19		
888	887	8,23		
887	891	9,42		
891	890	10,26		

—

СОГЛАСОВАНО

1	2	3	4	5
890	892	20,46		
892	894	13,01		
894	893	7,08		
893	895	19,74		
895	897	7,60		
897	896	12,66		
896	900	3,22		
900	899	7,41		
899	2738	31,43		
2738	901	17,63		
901	905	6,27		
905	904	15,37		
904	903	2,57		
903	902	2,81		
902	н919У	10,74		
н919У	н918У	3,58		
н918У	н917У	1,81		
н917У	н916У	13,59		
н916У	911	7,39		
911	910	19,85		
910	913	19,92		
913	915	19,30		
915	926	21,43		
926	931	12,32		
931	930	7,10		
930	2739	2,37		
2739	2740	15,66		
2740	936	2,31		
936	935	19,85		
935	941	19,76		
941	944	12,05		
944	943	7,73		
943	947	15,63		
947	946	4,82		
			—	СОГЛАСОВАНО

1	2	3	4	5
946	953	19,75		
953	952	2,43		
952	951	5,88		
951	950	2,31		
950	949	2,26		
949	2741	5,89		
2741	2742	21,14		
2742	2743	5,32		
2743	2744	3,59		
2744	2745	3,76		
2745	2746	6,39		
2746	2747	27,66		
2747	954	5,53		
954	955	27,35		
955	956	20,10		
956	957	20,23		
957	958	20,05		
958	959	19,88		
959	934	19,80		
934	933	0,74		
933	932	6,90		
932	928	12,49		
928	927	7,14		
927	924	12,94		
924	923	20,13		
923	922	6,53		
922	906	13,74		
906	909	18,96		
909	И921У	16,81		
И921У	2748	11,99		
2748	964	7,18		
964	963	2,85		
963	962	20,46		
962	968	20,07		
			—	СОГЛАСОВАНО

1	2	3	4	5
968	967	20,24		
967	2749	7,68		
2749	971	7,43		
971	970	4,98		
970	978	19,53		
978	977	20,42		
977	985	19,51		
985	984	12,85		
984	983	7,48		
983	2750	1,37		
2750	2751	9,16		
2751	989	9,77		
989	988	19,75		
988	1007	22,10		
1007	2752	9,00		
2752	2753	11,96		
2753	1002	2,75		
1002	1001	11,66		
1001	1000	4,02		
1000	999	10,31		
999	998	5,86		
998	997	16,58		
997	2754	20,13		
2754	2755	20,27		
2755	2756	3,47		
2756	2757	7,11		
2757	990	10,09		
990	996	13,06		
996	995	2,65		
995	994	2,65		
994	993	3,02		
993	992	8,95		
992	2758	6,61		
2758	И973У	4,76		

—

СОГЛАСОВАНО

1	2	3	4	5
И973У	2759	7,06		
2759	972	0,06		
972	2760	19,62		
2760	969	0,18		
969	966	19,84		
966	965	20,23		
965	961	20,48		
961	960	15,80		
960	2761	9,02		
2761	2762	3,18		
2762	2763	5,11		
2763	2764	17,75		
2764	2765	1,75		
2765	2766	3,47		
2766	2767	13,51		
2767	1037	18,91		
1037	1036	13,94		
1036	1035	5,36		
1035	1041	4,41		
1041	1040	12,55		
1040	1044	14,16		
1044	1043	5,13		
1043	1047	11,80		
1047	1046	5,78		
1046	1052	18,57		
1052	1061	15,36		
1061	1060	2,95		
1060	1057	12,52		
1057	1055	5,70		
1055	1054	21,42		
1054	2768	22,65		
2768	2769	4,00		
2769	1224	21,76		
1224	1223	21,21		

—

СОГЛАСОВАНО

1	2	3	4	5
1223	1221	17,91		
1221	1220	21,30		
1220	1219	4,06		
1219	1218	3,52		
1218	1217	7,68		
1217	1216	1,88		
1216	1215	1,61		
1215	1214	2,13		
1214	1213	16,93		
1213	1222	19,88		
1222	1230	3,10		
1230	1227	20,33		
1227	1226	20,40		
1226	н1201У	6,52		
н1201У	1200	2,93		
1200	1199	1,04		
1199	1198	4,10		
1198	1194	10,30		
1194	1193	3,15		
1193	1190	16,69		
1190	1189	21,42		
1189	1179	19,50		
1179	н1178У	19,69		
н1178У	1174	20,33		
1174	1168	19,95		
1168	1167	20,04		
1167	1166	13,22		
1166	1165	2,96		
1165	1164	2,94		
1164	1163	3,03		
1163	1162	3,22		
1162	1160	12,70		
1160	1159	18,31		
1159	1158	19,92		
			—	СОГЛАСОВАНО

1	2	3	4	5
1158	1171	20,18		
1171	1173	19,58		
1173	1177	14,16		
1177	1176	4,86		
1176	1182	22,14		
1182	1185	11,15		
1185	1184	8,22		
1184	1187	19,38		
1187	1192	19,99		
1192	1196	8,76		
1196	1195	10,75		
1195	1212	12,50		
1212	1211	6,09		
1211	1210	2,70		
1210	1157	3,71		
1157	1145	24,06		
1145	1144	13,80		
1144	2772	0,15		
2772	2773	20,81		
2773	2774	21,44		
2774	2775	8,46		
2775	1132	10,15		
1132	1134	3,60		
1134	1128	16,83		
1128	1130	20,10		
1130	2776	19,85		
2776	1117	20,77		
1117	1121	17,57		
1121	1120	3,65		
1120	1119	15,39		
1119	1123	21,71		
1123	1122	21,89		
1122	1125	22,38		
1125	1131	38,32		
			—	СОГЛАСОВАНО

1	2	3	4	5
1131	1135	19,90		
1135	1137	19,30		
1137	1139	20,17		
1139	1141	20,31		
1141	1142	20,54		
1142	1156	19,33		
1156	1155	2,61		
1155	1154	4,57		
1154	2777	3,27		
2777	2778	3,00		
2778	2779	5,84		
2779	1834	0,88		
1834	1845	5,34		
1845	1844	2,26		
1844	1843	2,27		
1843	1842	3,54		
1842	1848	11,97		
1848	1847	28,68		
1847	1846	2,87		
1846	1840	40,84		
1840	1839	17,04		
1839	1827	1,25		
1827	1822	16,29		
1822	1825	7,39		
1825	1824	9,98		
1824	1817	17,37		
1817	1812	17,50		
1812	1811	18,90		
1811	1805	37,39		
1805	1803	18,40		
1803	1802	18,73		
1802	2780	1,65		
2780	2781	9,88		
2781	2782	24,73		

—

СОГЛАСОВАНО

1	2	3	4	5
2782	2783	1,15		
2783	1801	36,14		
1801	1800	16,47		
1800	1804	17,23		
1804	1807	17,73		
1807	1809	17,90		
1809	1814	17,00		
1814	1819	12,45		
1819	1818	5,40		
1818	1820	17,73		
1820	1826	17,29		
1826	1829	17,25		
1829	1832	12,13		
1832	1831	5,66		
1831	1830	7,71		
1830	2784	9,42		
2784	1761	23,69		
1761	1762	17,73	—	СОГЛАСОВАНО
1762	1798	19,02		
1798	1797	16,12		
1797	1796	16,54		
1796	1795	18,25		
1795	1791	17,67		
1791	2785	17,78		
2785	1784	17,60		
1784	1783	16,77		
1783	1787	18,17		
1787	1790	19,29		
1790	2786	4,08		
2786	2787	16,86		
2787	2788	29,70		
2788	2789	21,63		
2789	2790	12,86		
2790	2791	11,95		

1	2	3	4	5
2791	2792	20,52		
2792	2793	15,59		
2793	1780	0,16		
1780	2794	14,65		
2794	2795	15,07		
2795	2796	14,51		
2796	2797	15,27		
2797	1775	13,35		
1775	1774	0,86		
1774	1772	14,53		
1772	1771	14,18		
1771	1767	15,70		
1767	1766	7,59		
1766	1765	9,37		
1765	2798	13,50		
2798	1741	14,33		
1741	1745	15,96		
1745	1746	12,91		
1746	1750	15,16		
1750	1752	17,56		
1752	1754	18,36		
1754	1758	39,76		
1758	2799	2,67		
2799	2800	4,25		
2800	2801	4,23		
2801	1739	23,36		
1739	1737	34,53		
1737	1736	17,75		
1736	1732	17,43		
1732	1735	17,08		
1735	2802	15,85		
2802	1731	2,69		
1731	1728	16,70		
1728	1726	17,91		
			—	СОГЛАСОВАНО

1	2	3	4	5
1726	1725	17,44		
1725	1723	17,27		
1723	1724	17,91		
1724	2803	0,06		
2803	2805	6,80		
2805	2806	10,28		
2806	2807	0,10		
2807	2808	17,50		
2808	2809	0,06		
2809	1722	17,73		
1722	1720	17,14		
1720	1721	18,47		
1721	2811	8,50		
2811	2812	9,79		
2812	1718	12,81		
1718	1717	25,07		
1717	1716	4,60		
1716	1715	1,96		
1715	1713	20,97		
1713	1711	17,45		
1711	1709	17,50		
1709	1707	17,72		
1707	1706	17,42		
1706	2814	18,14		
2814	1702	16,75		
1702	1700	17,36		
1700	1698	17,83		
1698	1697	17,15		
1697	2815	17,85		
2815	2816	17,65		
2816	2817	17,23		
2817	1694	17,51		
1694	1692	17,51		
1692	1690	17,98		

—

СОГЛАСОВАНО

1	2	3	4	5
1690	1688	17,37		
1688	1685	17,15		
1685	1684	13,05		
1684	1683	4,55		
1683	2818	11,87		
2818	2819	9,20		
2819	2820	11,35		
2820	2821	3,44		
2821	2822	3,74		
2822	2823	25,30		
2823	2824	22,87		
2824	2825	4,28		
2825	2826	45,11		
2826	2827	40,58		
2827	2828	26,42		
2828	2829	22,13		
2829	2830	28,85		
2830	2831	11,13	—	СОГЛАСОВАНО
2831	2832	3,24		
2832	2833	2,25		
2833	2834	2,93		
2834	2835	19,72		
2835	2836	20,35		
2836	2837	17,95		
2837	2838	3,44		
2838	2839	8,60		
2839	2840	8,88		
2840	2841	29,31		
2841	2842	30,61		
2842	2843	22,82		
2843	2844	2,72		
2844	2845	19,25		
2845	2846	5,96		
2846	2847	10,84		

1	2	3	4	5
2847	2848	5,02	—	согласовано
2848	2849	4,90		
2849	2275	10,18		
Вырез 1 из 10				
389	390	19,74	—	согласовано
390	384	23,34		
384	385	5,01		
385	386	0,95		
386	379	14,92		
379	380	9,25		
380	2850	3,03		
2850	2851	12,81		
2851	2852	11,07		
2852	2853	13,49		
2853	2854	12,67		
2854	2855	8,21		
2855	2856	3,66		
2856	2857	4,02		
2857	2858	6,39		
2858	2859	0,94		
2859	2860	12,06		
2860	2861	6,42		
2861	364	6,19		
364	365	9,73		
365	2862	3,75		
2862	2863	4,68		
2863	2864	7,99		
2864	371	5,07		
371	372	1,96		
372	373	5,73		
373	2865	0,63		
2865	2866	8,65		
2866	2867	2,22		
2867	426	1,48		

1	2	3	4	5
426	422	12,76		
422	423	12,46		
423	424	0,95		
424	418	0,61		
418	419	4,12		
419	420	5,51		
420	2868	12,33		
2868	2869	11,93		
2869	2870	1,77		
2870	2871	11,41		
2871	358	0,71		
358	359	1,80		
359	360	8,02		
360	361	0,72		
361	2872	4,33		
2872	2873	5,22		
2873	2874	2,07		
2874	2875	11,44		
2875	2876	11,57		
2876	2877	11,53		
2877	353	12,16		
353	2878	9,03		
2878	2879	3,73		
2879	349	10,52		
349	350	13,10		
350	402	13,58		
402	405	13,40		
405	407	9,27		
407	409	9,32		
409	411	7,71		
411	414	9,82		
414	2179	10,92		
2179	2180	10,43		
2180	2181	11,34		
			—	СОГЛАСОВАНО

1	2	3	4	5
2181	2182	30,85		
2182	2184	20,44		
2184	2185	1,65		
2185	2177	4,47		
2177	2178	6,15		
2178	2880	1,80		
2880	2881	2,74		
2881	2169	16,47		
2169	2170	6,19		
2170	2164	9,22		
2164	2165	6,70		
2165	2159	7,72		
2159	2160	12,97		
2160	2882	16,38		
2882	2883	3,53		
2883	2884	25,86		
2884	2885	5,61		
2885	2886	8,70		
2886	2887	2,99		
2887	2157	15,14		
2157	2171	18,00		
2171	2168	13,20		
2168	2888	18,40		
2888	2190	11,42		
2190	2191	12,38		
2191	2189	7,88		
2189	2186	4,33		
2186	2262	11,39		
2262	456	13,28		
456	454	11,17		
454	453	12,79		
453	451	11,89		
451	449	13,13		
449	2889	11,12		
			—	СОГЛАСОВАНО

1	2	3	4	5
2889	448	11,28		
448	447	12,53		
447	446	11,48		
446	443	12,19		
443	440	12,16		
440	436	12,47		
436	2890	10,88		
2890	2891	11,99		
2891	345	11,97		
345	346	11,85		
346	347	0,56		
347	435	11,36		
435	434	12,51		
434	433	12,93		
433	430	12,07		
430	431	11,62		
431	2892	10,31		
2892	2893	12,39		
2893	340	13,37		
340	331	11,35		
331	2894	11,99		
2894	2895	8,67		
2895	2896	2,72		
2896	328	11,87		
328	2897	12,80		
2897	2898	12,09		
2898	2899	5,67		
2899	2900	6,30		
2900	2901	2,33		
2901	318	9,87		
318	2902	13,13		
2902	322	9,83		
322	319	4,37		
319	2903	4,81		

—

СОГЛАСОВАНО

1	2	3	4	5
2903	392	19,98	—	согласовано
392	389	20,71		
Вырез 2 из 10				
258	257	10,06	—	согласовано
257	256	16,99		
256	255	12,81		
255	254	11,57		
254	251	12,69		
251	252	6,38		
252	247	5,36		
247	248	3,40		
248	246	9,37		
246	242	11,59		
242	243	12,35		
243	239	11,79		
239	240	12,73		
240	241	12,21		
241	2904	11,72		
2904	2905	7,96		
2905	2906	5,26		
2906	259	9,88		
259	260	7,96		
260	261	4,52		
261	263	11,06		
263	266	12,48		
266	267	11,72		
267	268	8,82		
268	269	0,70		
269	270	3,51		
270	273	10,84		
273	2907	1,62		
2907	2908	3,60		
2908	2909	9,02		
2909	2910	9,82		

1	2	3	4	5
2910	275	12,29		
275	276	11,55		
276	280	11,64		
280	281	12,98		
281	282	11,12		
282	2911	3,33		
2911	2912	8,83		
2912	2913	11,61		
2913	283	12,39		
283	284	12,18		
284	287	1,84		
287	288	10,76		
288	289	11,95		
289	290	12,40		
290	291	13,06		
291	293	8,35		
293	294	2,55		
294	311	11,55		
311	298	12,05		
298	299	2,51		
299	300	10,01		
300	302	10,83		
302	2914	10,67		
2914	312	10,67		
312	304	10,85		
304	305	22,89		
305	306	3,51		
306	307	3,82		
307	308	12,82		
308	309	3,56		
309	310	0,63		
310	2915	21,92		
2915	237	3,07		
237	238	6,10		

—

СОГЛАСОВАНО

1	2	3	4	5
238	235	15,97		
235	232	15,27		
232	233	0,37		
233	228	14,17		
228	2916	6,80		
2916	2917	6,34		
2917	2918	0,44		
2918	2919	11,19		
2919	225	3,82		
225	226	3,44		
226	227	5,85		
227	2920	12,77		
2920	2921	0,18		
2921	2922	11,57		
2922	2923	2,91		
2923	219	12,52		
219	220	6,96		
220	216	7,52		
216	211	9,45		
211	212	5,64		
212	207	6,38		
207	204	13,13		
204	2924	10,31		
2924	2925	12,24		
2925	194	11,99		
194	191	11,91		
191	187	13,11		
187	188	12,02		
188	2926	11,60		
2926	2927	0,51		
2927	2928	11,99		
2928	181	11,80		
181	182	11,40		
182	2929	12,13		

—

СОГЛАСОВАНО

1	2	3	4	5
2929	174	11,65		
174	168	12,32		
168	2930	12,34		
2930	160	11,40		
160	161	7,08		
161	2931	7,97		
2931	2932	1,21		
2932	2933	2,89		
2933	2934	0,43		
2934	2935	4,25		
2935	2936	1,46		
2936	2937	5,26		
2937	2938	1,71		
2938	2939	6,49		
2939	2940	0,69		
2940	2941	0,10		
2941	2942	13,57		
2942	154	1,69		
154	155	3,77		
155	156	5,41		
156	150	1,69		
150	2943	12,26		
2943	144	12,73		
144	145	10,86		
145	2944	13,30		
2944	2945	7,37		
2945	2946	0,37		
2946	2947	3,14		
2947	130	12,78		
130	131	0,47		
131	132	12,54		
132	134	11,20		
134	136	13,06		
136	137	4,27		
			—	СОГЛАСОВАНО

1	2	3	4	5
137	н138У	28,87	—	согласовано
н138У	258	26,63		
Вырез 3 из 10				
2948	2949	2,35	—	согласовано
2949	2950	2,44		
2950	2951	3,76		
2951	2952	3,75		
2952	2100	7,54		
2100	2101	14,06		
2101	2105	14,19		
2105	2953	13,72		
2953	2954	14,68		
2954	2064	14,08		
2064	2065	14,85		
2065	2066	13,07		
2066	2067	14,74		
2067	2068	14,26		
2068	2069	13,30		
2069	2070	13,42		
2070	2071	4,97		
2071	2072	9,34		
2072	2074	21,64		
2074	2955	10,68		
2955	2077	10,50		
2077	2081	13,71		
2081	2085	4,91		
2085	2086	9,09		
2086	2089	13,81		
2089	2090	4,34		
2090	2091	4,25		
2091	2092	4,54		
2092	2093	8,62		
2093	2094	4,30		
2094	2096	3,32		

1	2	3	4	5
2096	2097	6,06		
2097	2956	8,42		
2956	2019	13,20		
2019	2020	13,16		
2020	2024	13,66		
2024	2026	14,21		
2026	2957	13,28		
2957	2036	14,97		
2036	2037	13,64		
2037	2040	13,72		
2040	2958	6,32		
2958	2959	7,45		
2959	2108	15,02		
2108	2960	13,84		
2960	2961	0,30		
2961	2962	13,52		
2962	2963	24,36		
2963	2114	23,11		
2114	2115	26,34		
2115	2112	11,08		
2112	2964	13,93		
2964	2965	14,26		
2965	2111	0,17		
2111	2110	14,09		
2110	2966	4,16		
2966	2967	3,57		
2967	2968	6,73		
2968	2969	0,15		
2969	2970	13,05		
2970	2039	0,72		
2039	2031	13,66		
2031	2032	2,99		
2032	2033	4,28		
2033	2028	7,07		

СОГЛАСОВАНО

1	2	3	4	5
2028	2971	3,02		
2971	2972	10,22		
2972	2973	9,78		
2973	2974	4,40		
2974	2016	13,03		
2016	2017	14,39		
2017	2023	14,44		
2023	2014	14,28		
2014	2011	12,83		
2011	2975	0,77		
2975	2976	14,35		
2976	2977	12,96		
2977	2978	0,79		
2978	2979	13,49		
2979	2980	14,40		
2980	2981	14,20		
2981	2982	7,08		
2982	1996	6,86		
1996	1993	13,97		
1993	2010	14,16		
2010	2008	14,42		
2008	2006	13,54		
2006	2003	13,64		
2003	2004	2,93		
2004	2000	10,61		
2000	2983	13,56		
2983	2984	5,41		
2984	2985	8,10		
2985	2057	15,76		
2057	2058	14,40		
2058	н2059У	1,90		
н2059У	2062	13,31		
2062	2116	13,30		
2116	2117	13,96		

—

СОГЛАСОВАНО

1	2	3	4	5
2117	2986	12,01	—	согласовано
2986	2987	2,69		
2987	2988	2,43		
2988	2989	8,90		
2989	2990	12,96		
2990	2991	1,57		
2991	2948	21,37		

Вырез 4 из 10

1941	1942	10,15	—	согласовано
1942	1936	2,54		
1936	1937	1,99		
1937	1938	2,26		
1938	1933	8,89		
1933	1929	12,08		
1929	2992	13,14		
2992	2993	10,37		
2993	1925	13,13		
1925	1921	11,80		
1921	1922	11,84		
1922	2994	12,51		
2994	1956	11,62		
1956	1957	12,29		
1957	1964	11,94		
1964	1975	12,35		
1975	1976	10,86		
1976	н1977У	0,85		
н1977У	1978	12,83		
1978	1979	5,59		
1979	н1980У	5,53		
н1980У	н2118У	11,77		
н2118У	2149	1,50		
2149	2152	12,95		
2152	2153	10,81		
2153	2140	12,17		

1	2	3	4	5
2140	2141	12,93		
2141	2145	13,45		
2145	2146	20,75		
2146	2998	13,80		
2998	2999	12,04		
2999	3000	11,77		
3000	3001	12,16		
3001	3002	12,37		
3002	3003	13,22		
3003	3004	13,82		
3004	1916	13,97		
1916	1918	28,41		
1918	1919	13,07		
1919	3005	15,34		
3005	3006	0,23		
3006	3007	16,05		
3007	3008	19,73		
3008	3009	13,95		
3009	3010	2,29		
3010	3011	6,10		
3011	3012	8,13		
3012	3013	1,56		
3013	3014	6,88		
3014	3015	10,73		
3015	3016	12,33		
3016	1911	24,06		
1911	1909	13,87		
1909	1906	13,86		
1906	1903	14,11		
1903	1901	13,76		
1901	1897	13,82		
1897	1898	10,05		
1898	1894	3,91		
1894	1890	13,86		
			—	СОГЛАСОВАНО

1	2	3	4	5
1890	1989	14,32		
1989	1990	14,97		
1990	2138	13,87		
2138	н1987У	1,36		
н1987У	1982	11,96		
1982	3017	13,40		
3017	3018	14,16		
3018	2129	0,81		
2129	2125	13,24		
2125	2132	12,22		
2132	2134	15,64		
2134	3019	14,13		
3019	2122	14,61		
2122	1974	13,68		
1974	1971	13,93		
1971	1967	13,54		
1967	1968	8,29		
1968	1963	7,02		
1963	1960	15,99		
1960	3020	27,10		
3020	1944	10,74		
1944	1945	5,29		
1945	1946	12,99		
1946	1947	12,03		
1947	1948	13,68		
1948	1949	14,11		
1949	1950	5,42		
1950	1951	6,59		
1951	1952	1,63		
1952	1953	1,58		
1953	1954	3,75		
1954	1940	20,43		
1940	1941	10,25		

—

СОГЛАСОВАНО

1	2	3	4	5
1445	1441	17,61		
1441	1442	2,98		
1442	1443	19,82		
1443	1453	11,06		
1453	1454	6,30		
1454	3021	15,71		
3021	1464	4,48		
1464	1465	13,36		
1465	н1467У	19,27		
н1467У	1469	0,41		
1469	1470	17,58		
1470	1482	17,25		
1482	1483	17,57		
1483	1486	17,75		
1486	1487	17,43		
1487	1489	17,04		
1489	1491	17,72		
1491	1493	17,72		
1493	1496	17,31		
1496	1497	17,47		
1497	1499	17,60		
1499	1502	18,10		
1502	1504	16,63		
1504	1506	17,92		
1506	1509	17,41		
1509	1511	17,31		
1511	1513	17,35		
1513	1515	17,81		
1515	1518	18,45		
1518	1521	28,06		
1521	1522	1,76		
1522	1523	17,36		
1523	1525	25,61		
1525	1526	2,45		

—

СОГЛАСОВАНО

1	2	3	4	5
1526	1527	11,93		
1527	1528	15,87		
1528	1530	3,81		
1530	1529	13,81		
1529	И1546У	17,82		
И1546У	1532	17,51		
1532	1531	17,45		
1531	1533	17,34		
1533	1534	17,47		
1534	1537	5,45		
1537	1535	11,61		
1535	1540	18,56		
1540	1538	16,68		
1538	И1539У	0,41		
И1539У	1541	16,95		
1541	1543	18,07		
1543	1542	16,94		
1542	1545	14,24		
1545	3023	3,35		
3023	3024	6,63		
3024	3025	8,45		
3025	3026	2,74		
3026	3027	17,30		
3027	1479	17,64		
1479	1480	0,18		
1480	1481	6,55		
1481	1477	10,94		
1477	1476	17,50		
1476	1472	17,74		
1472	3028	12,21		
3028	1462	4,88		
1462	3029	18,07		
3029	1451	16,95		
1451	1452	8,26		
			—	СОГЛАСОВАНО

1	2	3	4	5
1452	1446	4,65	—	СОГЛАСОВАНО
1446	1447	10,48		
1447	1448	1,74		
1448	1449	6,60		
1449	1445	4,15		

Вырез 6 из 10

3030	3031	3,11	—	СОГЛАСОВАНО
3031	3032	8,35		
3032	1548	16,66		
1548	1549	17,16		
1549	3033	0,17		
3033	3034	5,66		
3034	1561	11,66		
1561	1562	17,16		
1562	1566	18,45		
1566	1567	17,51		
1567	3035	12,31		
3035	3036	5,47		
3036	3037	5,68		
3037	1571	11,59		
1571	1572	17,40		
1572	3038	6,07		
3038	1575	11,44		
1575	1576	15,61		
1576	1577	1,93		
1577	1579	17,65		
1579	1581	17,58		
1581	1583	17,07		
1583	3039	17,67		
3039	1586	17,54		
1586	1587	17,30		
1587	1589	17,45		
1589	1591	17,66		
1591	1593	17,25		

1	2	3	4	5
1593	1595	17,66		
1595	1597	17,90		
1597	1598	0,58		
1598	3040	25,82		
3040	3041	2,43		
3041	1613	17,79		
1613	1614	23,25		
1614	1611	10,66		
1611	1610	17,93		
1610	1609	17,11		
1609	1608	17,38		
1608	3042	17,62		
3042	1607	17,47		
1607	1605	17,44		
1605	1603	17,70		
1603	1604	5,65		
1604	1601	11,59		
1601	1600	17,57		
1600	3043	7,82		
3043	3044	9,75		
3044	3045	17,16		
3045	3046	0,55		
3046	3047	16,94		
3047	3048	0,38		
3048	3049	17,37		
3049	3050	17,66		
3050	3051	17,55		
3051	3052	17,44		
3052	3053	6,70		
3053	1564	10,52		
1564	1559	18,22		
1559	1560	16,06		
1560	И1555У	1,79		
И1555У	1556	1,80		

—

СОГЛАСОВАНО

1	2	3	4	5
1556	1557	6,31	—	СОГЛАСОВАНО
1557	1553	9,03		
1553	3054	23,13		
3054	3055	2,86		
3055	3056	6,04		
3056	3057	2,98		
3057	3058	6,09		
3058	3030	35,52		
Вырез 7 из 10				
1624	1620	15,98	—	СОГЛАСОВАНО
1620	1621	2,60		
1621	1615	17,19		
1615	1616	12,31		
1616	3059	16,98		
3059	1626	18,45		
1626	1627	17,18		
1627	1633	18,09		
1633	1634	17,51		
1634	1636	17,60		
1636	3060	9,05		
3060	1642	7,96		
1642	1643	17,90		
1643	1645	17,11		
1645	1647	18,10		
1647	1649	17,31		
1649	1651	17,28		
1651	1653	17,64		
1653	3061	11,40		
3061	3062	6,07		
3062	3063	16,79		
3063	1656	0,25		
1656	1657	17,68		
1657	1660	17,84		
1660	1661	16,75		

1	2	3	4	5
1661	1663	18,16		
1663	1667	25,01		
1667	1668	0,93		
1668	1669	17,24		
1669	3064	3,03		
3064	3065	20,88		
3065	3066	1,77		
3066	3067	7,53		
3067	1671	17,24		
1671	1670	16,93		
1670	1672	17,40		
1672	1675	16,93		
1675	1673	18,01		
1673	1677	17,57		
1677	1676	18,01		
1676	1678	16,95		
1678	1679	17,61		
1679	1680	17,81		
1680	1681	17,17		
1681	1682	16,95		
1682	1641	11,80		
1641	1638	6,72		
1638	3068	17,17		
3068	1632	17,30		
1632	1629	17,59		
1629	3069	15,61		
3069	3070	15,21		
3070	2248	21,73		
2248	н1618У	2,32		
н1618У	н1619У	12,21		
н1619У	1622	2,86		
1622	н1623У	7,07		
н1623У	1624	15,04		

—

СОГЛАСОВАНО

1	2	3	4	5
1079	1080	7,10		
1080	1073	3,17		
1073	1074	2,74		
1074	1075	19,90		
1075	н1414У	19,77		
н1414У	н1416У	20,39		
н1416У	1419	20,24		
1419	н1421У	18,91		
н1421У	1424	1,50		
1424	1427	20,70		
1427	1098	11,73		
1098	1099	5,42		
1099	1100	0,83		
1100	1101	5,17		
1101	1102	3,66		
1102	1103	10,26		
1103	1105	12,03		
1105	3073	6,80		
3073	1106	39,42		
1106	1107	0,79		
1107	1111	12,17		
1111	1112	2,20		
1112	1113	2,11		
1113	1114	2,42		
1114	1115	23,39		
1115	1116	9,29		
1116	1108	6,98		
1108	1109	7,44		
1109	1110	12,43		
1110	4	20,75		
4	1104	20,25		
1104	1095	20,39		
1095	1091	21,12		
1091	3074	3,44		
			—	СОГЛАСОВАНО

1	2	3	4	5
3074	1021	12,00		
1021	1022	3,59		
1022	1023	1,98		
1023	3075	1,65		
3075	3076	6,31		
3076	1025	6,13		
1025	1026	3,05		
1026	1017	16,05		
1017	1088	5,12		
1088	1089	12,94		
1089	1092	23,58		
1092	3077	13,27		
3077	3078	4,64		
3078	3079	11,11		
3079	3080	12,34		
3080	3081	2,62		
3081	3082	14,60		
3082	3083	3,38	—	СОГЛАСОВАНО
3083	3084	2,46		
3084	3085	14,36		
3085	3086	5,86		
3086	3087	4,56		
3087	1034	0,21		
1034	1029	19,73		
1029	1014	18,15		
1014	1015	18,75		
1015	1016	3,34		
1016	1010	17,93		
1010	1011	15,96		
1011	1012	3,53		
1012	1013	3,58		
1013	1008	13,54		
1008	3088	17,94		
3088	3089	19,70		

1	2	3	4	5
3089	1065	19,33	—	СОГЛАСОВАНО
1065	1068	18,84		
1068	1069	20,20		
1069	1086	29,83		
1086	1081	36,98		
1081	1082	4,20		
1082	1083	5,11		
1083	1078	24,47		
1078	1079	9,91		
Вырез 9 из 10				
696	3090	14,98	—	СОГЛАСОВАНО
3090	3091	5,14		
3091	3092	20,56		
3092	3093	19,10		
3093	693	0,58		
693	н694У	20,16		
н694У	н695У	2,16		
н695У	686	16,42		
686	687	8,24		
687	688	5,14		
688	689	2,98		
689	690	2,34		
690	691	3,12		
691	692	15,24		
692	3094	20,85		
3094	3095	20,36		
3095	3096	19,93		
3096	3097	1,01		
3097	684	19,05		
684	681	20,02		
681	682	0,44		
682	679	20,17		
679	677	19,59		
677	675	20,17		

1	2	3	4	5
675	672	29,92		
672	673	2,18		
673	664	7,75		
664	665	10,94		
665	666	0,85		
666	667	5,22		
667	668	0,77		
668	669	3,20		
669	662	15,91		
662	710	13,36		
710	711	2,42		
711	712	1,85		
712	713	1,64		
713	714	4,15	—	СОГЛАСОВАНО
714	707	13,57		
707	708	1,18		
708	709	1,69		
709	705	17,96		
705	706	17,82		
706	704	2,32		
704	703	20,35		
703	701	18,91		
701	702	5,03		
702	700	15,37		
700	698	20,28		
698	699	7,55		
699	696	12,05		

Вырез 10 из 10

2240	2192	38,05		
2192	2193	17,89		
2193	400	10,00		
400	401	16,52	—	СОГЛАСОВАНО
401	394	19,30		
394	395	19,77		

1	2	3	4	5
395	3098	18,34	—	согласовано
3098	3099	16,93		
3099	3100	5,44		
3100	3101	2,40		
3101	3102	1,77		
3102	3103	1,96		
3103	3104	16,41		
3104	3105	23,31		
3105	2243	6,48		
2243	2244	6,74		
2244	2237	10,67		
2237	2238	2,31		
2238	2239	6,51		
2239	2240	3,88		

3. Сведения о характеристиках уточняемого земельного участка с кадастровым номером 73:19:083501:1228 :

№ п/п	Наименование характеристики	Значение характеристики
1	2	3
1.	Адрес земельного участка	—
1.1.	Сведения о местоположении земельного участка (при отсутствии адреса) в структурированном в соответствии с федеральной информационной адресной системой виде	Российская Федерация, Ульяновская область, Ульяновский р-н
1.2.	Дополнительные сведения о местоположении земельного участка	—
2.	Площадь земельного участка ± величина погрешности определения (вычисления) площади ($P \pm \Delta P$), м ²	55 001 ± 82,00
3.	Формула, примененная для вычисления предельной погрешности определения площади земельного участка, с подставленными значениями и итоговые (вычисленные) значения	$3,5 * 0,10 * \sqrt{(55\ 001,00)} = 82$
4.	Площадь земельного участка согласно сведениям Единого государственного реестра недвижимости (Ркад), м ²	55 000,00
5.	Оценка расхождения Р и Ркад ($P - P_{кад}$), м ²	1
6.	Предельный минимальный и максимальный размеры земельного участка (Рмин и Рмакс), м ²	Рмин = — Рмакс = —

1	2	3
7.	Кадастровый или иной государственный учетный номер (инвентарный) здания, сооружения, объекта незавершенного строительства, расположенного на земельном участке	—
8.	Вид (виды) разрешенного использования	Для коллективного садоводства на земли общего пользования
8.1.	Дополнительные сведения об использовании земельного участка	—
9.	Сведения о земельных участках (землях общего пользования, территории общего пользования), посредством которых обеспечивается доступ	—
10.	Иные сведения	—
4. Пояснения к сведениям об уточняемом земельном участке с кадастровым номером		<u>73:19:083501:1228</u> :
1.	—	

Описание местоположения здания, сооружения, объекта незавершенного строительства на земельном участке

1. Сведения о характерных точках контура объекта недвижимости с кадастровым номером 73:19:083501:1313 :

Система координат МСК-73, зона 2 Зона № 2

Обозначение характерных точек границ	Содержатся в Едином государственном реестре недвижимости			Определены в ходе выполнения комплексных кадастровых работ			Метод определения координат	Формулы, примененные для расчета средней квадратической погрешности определения координат характерных точек (Mt), м, с подставленными в такие формулы значениями и итоговые (вычисленные) значения Mt, м
	координаты, м		Радиус, м	координаты, м		Радиус, м		
	X	Y	R	X	Y	R		
1	2	3	4	5	6	7	8	9
н1250	—	—	—	512 475,73	2 252 390,95	—	—	Mt
н1260	—	—	—	512 474,05	2 252 393,64	—		
н1270	—	—	—	512 469,76	2 252 390,96	—		
н1280	—	—	—	512 471,43	2 252 388,27	—		
н1250	—	—	—	512 475,73	2 252 390,95	—		

2. Сведения о характеристиках объекта недвижимости с кадастровым номером 73:19:083501:1313 :

№ п/п	Наименование характеристики	Значение характеристики
1	2	3
1.	Вид объекта недвижимости	Здание
2.	Ранее присвоенный государственный учетный номер (инвентарный) здания, сооружения, объекта незавершенного строительства	Инвентарный номер нет, Условный номер 73-73-09/031/2007-431
3.	Кадастровый номер земельного участка (земельных участков), в границах которого (которых) расположены здание, сооружение, объект незавершенного строительства	73:19:083501:310
4.	Уникальный учетный номер кадастрового квартала, в границах которого расположены здание, сооружение, объект незавершенного строительства	73:19:083501

1	2	3
5.	Адрес здания, сооружения, объекта незавершенного строительства	—
5.1.	Сведения о местоположении здания, сооружения, объекта незавершенного строительства (при отсутствии адреса) в структурированном в соответствии с федеральной информационной адресной системой виде	
5.2.	Дополнительные сведения о местоположении	Ульяновская область, г.Ульяновск, СНТ "Радуга", уч.223
6.	Иные сведения	—

3. Пояснения к сведениям об объекте недвижимости с кадастровым номером 73:19:083501:1313 :

1.	—
----	---

1. Сведения о характерных точках контура объекта недвижимости с кадастровым номером 73:19:083501:1314 :

Система координат	<u>МСК-73, зона 2</u>	Зона №	<u>2</u>
-------------------	-----------------------	--------	----------

Обозначение характерных точек границ	Содержатся в Едином государственном реестре недвижимости			Определены в ходе выполнения комплексных кадастровых работ			Метод определения координат	Формулы, примененные для расчета средней квадратической погрешности определения координат характерных точек (Mt), м, с подставленными в такие формулы значениями и итоговые (вычисленные) значения Mt, м
	координаты, м		Радиус, м	координаты, м		Радиус, м		
	X	Y	R	X	Y	R		
1	2	3	4	5	6	7	8	9
н1410	—	—	—	512 298,60	2 251 993,34	—	—	Mt
н1420	—	—	—	512 296,24	2 251 995,48	—		
н1430	—	—	—	512 292,48	2 251 991,31	—		
н1440	—	—	—	512 294,84	2 251 989,18	—		
н1410	—	—	—	512 298,60	2 251 993,34	—		

2. Сведения о характеристиках объекта недвижимости с кадастровым номером 73:19:083501:1314 :

№ п/п	Наименование характеристики	Значение характеристики
1	2	3
1.	Вид объекта недвижимости	Здание
2.	Ранее присвоенный государственный учетный номер (инвентарный) здания, сооружения, объекта незавершенного строительства	Инвентарный номер нет, Условный номер 73-73-09/029/2007-009

1	2	3
3.	Кадастровый номер земельного участка (земельных участков), в границах которого (которых) расположены здание, сооружение, объект незавершенного строительства	73:19:083501:541
4.	Уникальный учетный номер кадастрового квартала, в границах которого расположены здание, сооружение, объект незавершенного строительства	73:19:083501
5.	Адрес здания, сооружения, объекта незавершенного строительства	—
5.1.	Сведения о местоположении здания, сооружения, объекта незавершенного строительства (при отсутствии адреса) в структурированном в соответствии с федеральной информационной адресной системой виде	
5.2.	Дополнительные сведения о местоположении	Ульяновская область, г.Ульяновск, С/Т "Радуга", уч.91
6.	Иные сведения	—

3. Пояснения к сведениям об объекте недвижимости с кадастровым номером 73:19:083501:1314 :

1.	—
----	---

1. Сведения о характерных точках контура объекта недвижимости с кадастровым номером 73:19:083501:1315 :

Система координат МСК-73, зона 2 Зона № 2

Обозначение характерных точек границ	Содержатся в Едином государственном реестре недвижимости			Определены в ходе выполнения комплексных кадастровых работ			Метод определения координат	Формулы, примененные для расчета средней квадратической погрешности определения координат характерных точек (Mt), м, с подставленными в такие формулы значениями и итоговые (вычисленные) значения Mt, м
	координаты, м		Радиус, м	координаты, м		Радиус, м		
	X	Y	R	X	Y	R		
1	2	3	4	5	6	7	8	9
н1450	—	—	—	512 339,37	2 252 145,33	—	—	Mt
н1460	—	—	—	512 335,08	2 252 149,12	—		
н1470	—	—	—	512 332,39	2 252 146,07	—		
н1480	—	—	—	512 336,68	2 252 142,28	—		
н1450	—	—	—	512 339,37	2 252 145,33	—		

2. Сведения о характеристиках объекта недвижимости с кадастровым номером 73:19:083501:1315 :

№ п/п	Наименование характеристики	Значение характеристики
-------	-----------------------------	-------------------------

1	2	3
1.	Вид объекта недвижимости	Здание
2.	Ранее присвоенный государственный учетный номер (инвентарный) здания, сооружения, объекта незавершенного строительства	Инвентарный номер нет, Условный номер 73-73-09/052/2008-283
3.	Кадастровый номер земельного участка (земельных участков), в границах которого (которых) расположены здание, сооружение, объект незавершенного строительства	73:19:083501:489
4.	Уникальный учетный номер кадастрового квартала, в границах которого расположены здание, сооружение, объект незавершенного строительства	73:19:083501
5.	Адрес здания, сооружения, объекта незавершенного строительства	—
5.1.	Сведения о местоположении здания, сооружения, объекта незавершенного строительства (при отсутствии адреса) в структурированном в соответствии с федеральной информационной адресной системой виде	
5.2.	Дополнительные сведения о местоположении	Ульяновская область, г.Ульяновск, СНТ "Радуга" Центральная, уч.428
6.	Иные сведения	—

3. Пояснения к сведениям об объекте недвижимости с кадастровым номером 73:19:083501:1315 :

1. —

1. Сведения о характерных точках контура объекта недвижимости с кадастровым номером 73:19:083501:1316 :

Система координат МСК-73, зона 2 Зона № 2

Обозначение характерных точек границ	Содержатся в Едином государственном реестре недвижимости			Определены в ходе выполнения комплексных кадастровых работ			Метод определения координат	Формулы, примененные для расчета средней квадратической погрешности определения координат характерных точек (Mt), м, с подставленными в такие формулы значениями и итоговые (вычисленные) значения Mt, м
	координаты, м		Радиус, м	координаты, м		Радиус, м		
	X	Y	R	X	Y	R		
1	2	3	4	5	6	7	8	9
n605O	—	—	—	512 288,32	2 252 114,80	—	—	Mt
n606O	—	—	—	512 292,19	2 252 118,52	—		
n607O	—	—	—	512 289,43	2 252 121,40	—		
n608O	—	—	—	512 285,56	2 252 117,68	—		

1	2	3	4	5	6	7	8	9
н1490	—	—	—	512 346,80	2 252 193,64	—	—	Mt
н1500	—	—	—	512 342,61	2 252 197,34	—		
н1510	—	—	—	512 339,97	2 252 194,36	—		
н1520	—	—	—	512 344,16	2 252 190,66	—		
н1490	—	—	—	512 346,80	2 252 193,64	—		

2. Сведения о характеристиках объекта недвижимости с кадастровым номером 73:19:083501:1317 :

№ п/п	Наименование характеристики	Значение характеристики
1	2	3
1.	Вид объекта недвижимости	Здание
2.	Ранее присвоенный государственный учетный номер (инвентарный) здания, сооружения, объекта незавершенного строительства	Инвентарный номер нет, Условный номер 73-73-09/037/2008-435
3.	Кадастровый номер земельного участка (земельных участков), в границах которого (которых) расположены здание, сооружение, объект незавершенного строительства	73:19:083501:1124
4.	Уникальный учетный номер кадастрового квартала, в границах которого расположены здание, сооружение, объект незавершенного строительства	73:19:083501
5.	Адрес здания, сооружения, объекта незавершенного строительства	—
5.1.	Сведения о местоположении здания, сооружения, объекта незавершенного строительства (при отсутствии адреса) в структурированном в соответствии с федеральной информационной адресной системой виде	
5.2.	Дополнительные сведения о местоположении	Ульяновская область, г.Ульяновск, СНТ "Радуга" Центральная, уч.445
6.	Иные сведения	—

3. Пояснения к сведениям об объекте недвижимости с кадастровым номером 73:19:083501:1317 :

1.	—
----	---

1. Сведения о характерных точках контура объекта недвижимости с кадастровым номером 73:19:083501:1318 :

Система координат		МСК-73, зона 2					Зона № <u>2</u>	
Обозначение характерных точек границ	Содержатся в Едином государственном реестре недвижимости			Определены в ходе выполнения комплексных кадастровых работ			Метод определения координат	Формулы, примененные для расчета средней квадратической погрешности определения координат характерных точек (Mt), м, с подставленными в такие формулы значениями и итоговые (вычисленные) значения Mt, м
	координаты, м		Радиус, м	координаты, м		Радиус, м		
	X	Y	R	X	Y	R		
1	2	3	4	5	6	7	8	9
н153О	—	—	—	512 272,76	2 252 148,53	—	—	Mt
н154О	—	—	—	512 274,99	2 252 153,39	—		
н155О	—	—	—	512 270,04	2 252 155,66	—		
н156О	—	—	—	512 267,81	2 252 150,80	—		
н153О	—	—	—	512 272,76	2 252 148,53	—		

2. Сведения о характеристиках объекта недвижимости с кадастровым номером 73:19:083501:1318 :

№ п/п	Наименование характеристики	Значение характеристики
1	2	3
1.	Вид объекта недвижимости	Здание
2.	Ранее присвоенный государственный учетный номер (инвентарный) здания, сооружения, объекта незавершенного строительства	Инвентарный номер нет, Условный номер 73-73-09/044/2012-414
3.	Кадастровый номер земельного участка (земельных участков), в границах которого (которых) расположены здание, сооружение, объект незавершенного строительства	73:19:083501:1131
4.	Уникальный учетный номер кадастрового квартала, в границах которого расположены здание, сооружение, объект незавершенного строительства	73:19:083501
5.	Адрес здания, сооружения, объекта незавершенного строительства	—
5.1.	Сведения о местоположении здания, сооружения, объекта незавершенного строительства (при отсутствии адреса) в структурированном в соответствии с федеральной информационной адресной системой виде	
5.2.	Дополнительные сведения о местоположении	Ульяновская область, г.Ульяновск, СНТ "Радуга" Центральная, уч.452

1	2	3
6.	Иные сведения	—

3. Пояснения к сведениям об объекте недвижимости с кадастровым номером 73:19:083501:1318 :

1.	—
----	---

1. Сведения о характерных точках контура объекта недвижимости с кадастровым номером 73:19:083501:1319 :

Система координат	<u>МСК-73, зона 2</u>	Зона № <u>2</u>
-------------------	-----------------------	-----------------

Обозначение характерных точек границ	Содержатся в Едином государственном реестре недвижимости			Определены в ходе выполнения комплексных кадастровых работ			Метод определения координат	Формулы, примененные для расчета средней квадратической погрешности определения координат характерных точек (Mt), м, с подставленными в такие формулы значениями и итоговые (вычисленные) значения Mt, м
	координаты, м		Радиус, м	координаты, м		Радиус, м		
	X	Y	R	X	Y	R		
1	2	3	4	5	6	7	8	9
н21О	—	—	—	512 758,89	2 251 946,55	—	—	Mt
н22О	—	—	—	512 763,39	2 251 950,44	—		
н23О	—	—	—	512 761,68	2 251 952,42	—		
н24О	—	—	—	512 757,18	2 251 948,54	—		
н21О	—	—	—	512 758,89	2 251 946,55	—		

2. Сведения о характеристиках объекта недвижимости с кадастровым номером 73:19:083501:1319 :

№ п/п	Наименование характеристики	Значение характеристики
1	2	3
1.	Вид объекта недвижимости	Здание
2.	Ранее присвоенный государственный учетный номер (инвентарный) здания, сооружения, объекта незавершенного строительства	Инвентарный номер нет, Условный номер 73-73-09/019/2008-171
3.	Кадастровый номер земельного участка (земельных участков), в границах которого (которых) расположены здание, сооружение, объект незавершенного строительства	73:19:083501:151
4.	Уникальный учетный номер кадастрового квартала, в границах которого расположены здание, сооружение, объект незавершенного строительства	73:19:083501

1	2	3
5.	Адрес здания, сооружения, объекта незавершенного строительства	—
5.1.	Сведения о местоположении здания, сооружения, объекта незавершенного строительства (при отсутствии адреса) в структурированном в соответствии с федеральной информационной адресной системой виде	
5.2.	Дополнительные сведения о местоположении	Ульяновская область, г.Ульяновск, СНТ "Радуга" Центральная, уч.49
6.	Иные сведения	—

3. Пояснения к сведениям об объекте недвижимости с кадастровым номером 73:19:083501:1319 :

1.	—
----	---

1. Сведения о характерных точках контура объекта недвижимости с кадастровым номером 73:19:083501:1321 :

Система координат	<u>МСК-73, зона 2</u>	Зона №	<u>2</u>
-------------------	-----------------------	--------	----------

Обозначение характерных точек границ	Содержатся в Едином государственном реестре недвижимости			Определены в ходе выполнения комплексных кадастровых работ			Метод определения координат	Формулы, примененные для расчета средней квадратической погрешности определения координат характерных точек (Mt), м, с подставленными в такие формулы значениями и итоговые (вычисленные) значения Mt, м
	координаты, м		Радиус, м	координаты, м		Радиус, м		
	X	Y	R	X	Y	R		
1	2	3	4	5	6	7	8	9
н45O	—	—	—	512 530,35	2 252 218,52	—	—	Mt
н46O	—	—	—	512 534,38	2 252 222,60	—		
н47O	—	—	—	512 530,41	2 252 226,52	—		
н48O	—	—	—	512 526,38	2 252 222,44	—		
н45O	—	—	—	512 530,35	2 252 218,52	—		

2. Сведения о характеристиках объекта недвижимости с кадастровым номером 73:19:083501:1321 :

№ п/п	Наименование характеристики	Значение характеристики
1	2	3
1.	Вид объекта недвижимости	Здание
2.	Ранее присвоенный государственный учетный номер (инвентарный) здания, сооружения, объекта незавершенного строительства	Инвентарный номер нет, Условный номер 73-73-09/035/2011-443

1	2	3
3.	Кадастровый номер земельного участка (земельных участков), в границах которого (которых) расположены здание, сооружение, объект незавершенного строительства	73:19:083501:182
4.	Уникальный учетный номер кадастрового квартала, в границах которого расположены здание, сооружение, объект незавершенного строительства	73:19:083501
5.	Адрес здания, сооружения, объекта незавершенного строительства	—
5.1.	Сведения о местоположении здания, сооружения, объекта незавершенного строительства (при отсутствии адреса) в структурированном в соответствии с федеральной информационной адресной системой виде	
5.2.	Дополнительные сведения о местоположении	Ульяновская область, г.Ульяновск, СНТ "Радуга" Центральная, уч.82
6.	Иные сведения	—

3. Пояснения к сведениям об объекте недвижимости с кадастровым номером 73:19:083501:1321 :

1.	—
----	---

1. Сведения о характерных точках контура объекта недвижимости с кадастровым номером 73:19:083501:1331 :

Система координат МСК-73, зона 2 Зона № 2

Обозначение характерных точек границ	Содержатся в Едином государственном реестре недвижимости			Определены в ходе выполнения комплексных кадастровых работ			Метод определения координат	Формулы, примененные для расчета средней квадратической погрешности определения координат характерных точек (Mt), м, с подставленными в такие формулы значениями и итоговые (вычисленные) значения Mt, м
	координаты, м		Радиус, м	координаты, м		Радиус, м		
	X	Y	R	X	Y	R		
1	2	3	4	5	6	7	8	9
н349О	—	—	—	511 920,95	2 251 940,12	—	—	Mt
н350О	—	—	—	511 926,29	2 251 944,16	—		
н351О	—	—	—	511 924,35	2 251 946,73	—		
н352О	—	—	—	511 919,00	2 251 942,70	—		
н349О	—	—	—	511 920,95	2 251 940,12	—		

2. Сведения о характеристиках объекта недвижимости с кадастровым номером 73:19:083501:1331 :

№ п/п	Наименование характеристики	Значение характеристики
-------	-----------------------------	-------------------------

1	2	3
1.	Вид объекта недвижимости	Здание
2.	Ранее присвоенный государственный учетный номер (инвентарный) здания, сооружения, объекта незавершенного строительства	Инвентарный номер нет, Условный номер 73-73-09/002/2009-224
3.	Кадастровый номер земельного участка (земельных участков), в границах которого (которых) расположены здание, сооружение, объект незавершенного строительства	73:19:083501:791
4.	Уникальный учетный номер кадастрового квартала, в границах которого расположены здание, сооружение, объект незавершенного строительства	73:19:083501
5.	Адрес здания, сооружения, объекта незавершенного строительства	—
5.1.	Сведения о местоположении здания, сооружения, объекта незавершенного строительства (при отсутствии адреса) в структурированном в соответствии с федеральной информационной адресной системой виде	
5.2.	Дополнительные сведения о местоположении	Ульяновская область, г.Ульяновск, СНТ "Радуга" Подлесная, уч.100
6.	Иные сведения	—

3. Пояснения к сведениям об объекте недвижимости с кадастровым номером 73:19:083501:1331 :

1. —

1. Сведения о характерных точках контура объекта недвижимости с кадастровым номером 73:19:083501:1332 :

Система координат МСК-73, зона 2 Зона № 2

Обозначение характерных точек границ	Содержатся в Едином государственном реестре недвижимости			Определены в ходе выполнения комплексных кадастровых работ			Метод определения координат	Формулы, примененные для расчета средней квадратической погрешности определения координат характерных точек (Mt), м, с подставленными в такие формулы значениями и итоговые (вычисленные) значения Mt, м
	координаты, м		Радиус, м	координаты, м		Радиус, м		
	X	Y	R	X	Y	R		
1	2	3	4	5	6	7	8	9
н3530	—	—	—	511 882,98	2 251 898,97	—	—	Mt
н3540	—	—	—	511 886,08	2 251 901,40	—		
н3550	—	—	—	511 883,05	2 251 905,26	—		
н3560	—	—	—	511 879,95	2 251 902,84	—		

1	2	3	4	5	6	7	8	9
н1570	—	—	—	512 014,63	2 251 954,87	—	—	Mt
н1580	—	—	—	512 012,06	2 251 959,07	—		
н1590	—	—	—	512 009,95	2 251 957,77	—		
н1600	—	—	—	512 012,52	2 251 953,58	—		
н1570	—	—	—	512 014,63	2 251 954,87	—		

2. Сведения о характеристиках объекта недвижимости с кадастровым номером 73:19:083501:1333 :

№ п/п	Наименование характеристики	Значение характеристики
1	2	3
1.	Вид объекта недвижимости	Здание
2.	Ранее присвоенный государственный учетный номер (инвентарный) здания, сооружения, объекта незавершенного строительства	Инвентарный номер нет, Условный номер 73-73-09/037/2009-330
3.	Кадастровый номер земельного участка (земельных участков), в границах которого (которых) расположены здание, сооружение, объект незавершенного строительства	73:19:083501:811
4.	Уникальный учетный номер кадастрового квартала, в границах которого расположены здание, сооружение, объект незавершенного строительства	73:19:083501
5.	Адрес здания, сооружения, объекта незавершенного строительства	—
5.1.	Сведения о местоположении здания, сооружения, объекта незавершенного строительства (при отсутствии адреса) в структурированном в соответствии с федеральной информационной адресной системой виде	
5.2.	Дополнительные сведения о местоположении	Ульяновская область, г.Ульяновск, СНТ "Радуга" Подлесная, уч.123
6.	Иные сведения	—

3. Пояснения к сведениям об объекте недвижимости с кадастровым номером 73:19:083501:1333 :

1.	—
----	---

1. Сведения о характерных точках контура объекта недвижимости с кадастровым номером 73:19:083501:1334 :

Система координат		МСК-73, зона 2					Зона № <u>2</u>	
Обозначение характерных точек границ	Содержатся в Едином государственном реестре недвижимости			Определены в ходе выполнения комплексных кадастровых работ			Метод определения координат	Формулы, примененные для расчета средней квадратической погрешности определения координат характерных точек (Mt), м, с подставленными в такие формулы значениями и итоговые (вычисленные) значения Mt, м
	координаты, м		Радиус, м	координаты, м		Радиус, м		
	X	Y	R	X	Y	R		
1	2	3	4	5	6	7	8	9
н3570	—	—	—	512 054,55	2 251 968,26	—	—	Mt
н3580	—	—	—	512 057,86	2 251 970,38	—		
н3590	—	—	—	512 055,08	2 251 974,72	—		
н3600	—	—	—	512 051,77	2 251 972,60	—		
н3570	—	—	—	512 054,55	2 251 968,26	—		

2. Сведения о характеристиках объекта недвижимости с кадастровым номером 73:19:083501:1334 :

№ п/п	Наименование характеристики	Значение характеристики
1	2	3
1.	Вид объекта недвижимости	Здание
2.	Ранее присвоенный государственный учетный номер (инвентарный) здания, сооружения, объекта незавершенного строительства	Инвентарный номер нет, Условный номер 73-73-09/037/2010-263
3.	Кадастровый номер земельного участка (земельных участков), в границах которого (которых) расположены здание, сооружение, объект незавершенного строительства	73:19:083501:825
4.	Уникальный учетный номер кадастрового квартала, в границах которого расположены здание, сооружение, объект незавершенного строительства	73:19:083501
5.	Адрес здания, сооружения, объекта незавершенного строительства	—
5.1.	Сведения о местоположении здания, сооружения, объекта незавершенного строительства (при отсутствии адреса) в структурированном в соответствии с федеральной информационной адресной системой виде	
5.2.	Дополнительные сведения о местоположении	Ульяновская область, г.Ульяновск, СНТ "Радуга" Подлесная, уч.139

1	2	3
6.	Иные сведения	—

3. Пояснения к сведениям об объекте недвижимости с кадастровым номером 73:19:083501:1334 :

1.	—
----	---

1. Сведения о характерных точках контура объекта недвижимости с кадастровым номером 73:19:083501:1335 :

Система координат	<u>МСК-73, зона 2</u>	Зона № <u>2</u>
-------------------	-----------------------	-----------------

Обозначение характерных точек границ	Содержатся в Едином государственном реестре недвижимости			Определены в ходе выполнения комплексных кадастровых работ			Метод определения координат	Формулы, примененные для расчета средней квадратической погрешности определения координат характерных точек (Mt), м, с подставленными в такие формулы значениями и итоговые (вычисленные) значения Mt, м
	координаты, м		Радиус, м	координаты, м		Радиус, м		
	X	Y	R	X	Y	R		
1	2	3	4	5	6	7	8	9
н161О	—	—	—	511 912,33	2 252 077,96	—	—	Mt
н162О	—	—	—	511 909,87	2 252 082,27	—		
н163О	—	—	—	511 905,54	2 252 079,79	—		
н164О	—	—	—	511 908,00	2 252 075,48	—		
н161О	—	—	—	511 912,33	2 252 077,96	—		

2. Сведения о характеристиках объекта недвижимости с кадастровым номером 73:19:083501:1335 :

№ п/п	Наименование характеристики	Значение характеристики
1	2	3
1.	Вид объекта недвижимости	Здание
2.	Ранее присвоенный государственный учетный номер (инвентарный) здания, сооружения, объекта незавершенного строительства	Инвентарный номер нет, Условный номер 73-73-09/001/2008-041
3.	Кадастровый номер земельного участка (земельных участков), в границах которого (которых) расположены здание, сооружение, объект незавершенного строительства	73:19:083501:692
4.	Уникальный учетный номер кадастрового квартала, в границах которого расположены здание, сооружение, объект незавершенного строительства	73:19:083501

1	2	3
5.	Адрес здания, сооружения, объекта незавершенного строительства	—
5.1.	Сведения о местоположении здания, сооружения, объекта незавершенного строительства (при отсутствии адреса) в структурированном в соответствии с федеральной информационной адресной системой виде	
5.2.	Дополнительные сведения о местоположении	Ульяновская область, г.Ульяновск, СНТ "Радуга" Подлесная, уч.14
6.	Иные сведения	—

3. Пояснения к сведениям об объекте недвижимости с кадастровым номером 73:19:083501:1335 :

1.	—
----	---

1. Сведения о характерных точках контура объекта недвижимости с кадастровым номером 73:19:083501:1336 :

Система координат	<u>МСК-73, зона 2</u>	Зона № <u>2</u>
-------------------	-----------------------	-----------------

Обозначение характерных точек границ	Содержатся в Едином государственном реестре недвижимости			Определены в ходе выполнения комплексных кадастровых работ			Метод определения координат	Формулы, примененные для расчета средней квадратической погрешности определения координат характерных точек (Mt), м, с подставленными в такие формулы значениями и итоговые (вычисленные) значения Mt, м
	координаты, м		Радиус, м	координаты, м		Радиус, м		
	X	Y	R	X	Y	R		
1	2	3	4	5	6	7	8	9
н361O	—	—	—	512 051,37	2 251 919,62	—	—	Mt
н362O	—	—	—	512 056,58	2 251 923,11	—		
н363O	—	—	—	512 054,37	2 251 926,42	—		
н364O	—	—	—	512 049,16	2 251 922,93	—		
н361O	—	—	—	512 051,37	2 251 919,62	—		

2. Сведения о характеристиках объекта недвижимости с кадастровым номером 73:19:083501:1336 :

№ п/п	Наименование характеристики	Значение характеристики
1	2	3
1.	Вид объекта недвижимости	Здание
2.	Ранее присвоенный государственный учетный номер (инвентарный) здания, сооружения, объекта незавершенного строительства	Инвентарный номер нет, Условный номер 73-73-09/058/2008-010

1	2	3
3.	Кадастровый номер земельного участка (земельных участков), в границах которого (которых) расположены здание, сооружение, объект незавершенного строительства	73:19:083501:843
4.	Уникальный учетный номер кадастрового квартала, в границах которого расположены здание, сооружение, объект незавершенного строительства	73:19:083501
5.	Адрес здания, сооружения, объекта незавершенного строительства	—
5.1.	Сведения о местоположении здания, сооружения, объекта незавершенного строительства (при отсутствии адреса) в структурированном в соответствии с федеральной информационной адресной системой виде	
5.2.	Дополнительные сведения о местоположении	Ульяновская область, г.Ульяновск, СНТ "Радуга" Подлесная, уч.161
6.	Иные сведения	—

3. Пояснения к сведениям об объекте недвижимости с кадастровым номером 73:19:083501:1336 :

1.	—
----	---

1. Сведения о характерных точках контура объекта недвижимости с кадастровым номером 73:19:083501:1337 :

Система координат МСК-73, зона 2 Зона № 2

Обозначение характерных точек границ	Содержатся в Едином государственном реестре недвижимости			Определены в ходе выполнения комплексных кадастровых работ			Метод определения координат	Формулы, примененные для расчета средней квадратической погрешности определения координат характерных точек (Mt), м, с подставленными в такие формулы значениями и итоговые (вычисленные) значения Mt, м
	координаты, м		Радиус, м	координаты, м		Радиус, м		
	X	Y	R	X	Y	R		
1	2	3	4	5	6	7	8	9
н3650	—	—	—	511 992,10	2 251 831,74	—	—	Mt
н3660	—	—	—	511 996,14	2 251 834,60	—		
н3670	—	—	—	511 993,27	2 251 838,65	—		
н3680	—	—	—	511 989,23	2 251 835,79	—		
н3650	—	—	—	511 992,10	2 251 831,74	—		

2. Сведения о характеристиках объекта недвижимости с кадастровым номером 73:19:083501:1337 :

№ п/п	Наименование характеристики	Значение характеристики
-------	-----------------------------	-------------------------

1	2	3
1.	Вид объекта недвижимости	Здание
2.	Ранее присвоенный государственный учетный номер (инвентарный) здания, сооружения, объекта незавершенного строительства	Инвентарный номер нет, Условный номер 73-73-09/047/2008-184
3.	Кадастровый номер земельного участка (земельных участков), в границах которого (которых) расположены здание, сооружение, объект незавершенного строительства	73:19:083501:862
4.	Уникальный учетный номер кадастрового квартала, в границах которого расположены здание, сооружение, объект незавершенного строительства	73:19:083501
5.	Адрес здания, сооружения, объекта незавершенного строительства	—
5.1.	Сведения о местоположении здания, сооружения, объекта незавершенного строительства (при отсутствии адреса) в структурированном в соответствии с федеральной информационной адресной системой виде	
5.2.	Дополнительные сведения о местоположении	Ульяновская область, г.Ульяновск, СНТ "Радуга" Подлесная, уч.180
6.	Иные сведения	—

3. Пояснения к сведениям об объекте недвижимости с кадастровым номером 73:19:083501:1337 :

1. —

1. Сведения о характерных точках контура объекта недвижимости с кадастровым номером 73:19:083501:1338 :

Система координат МСК-73, зона 2 Зона № 2

Обозначение характерных точек границ	Содержатся в Едином государственном реестре недвижимости			Определены в ходе выполнения комплексных кадастровых работ			Метод определения координат	Формулы, примененные для расчета средней квадратической погрешности определения координат характерных точек (Mt), м, с подставленными в такие формулы значениями и итоговые (вычисленные) значения Mt, м
	координаты, м		Радиус, м	координаты, м		Радиус, м		
	X	Y	R	X	Y	R		
1	2	3	4	5	6	7	8	9
н3690	—	—	—	512 041,79	2 251 864,85	—	—	Mt
н3700	—	—	—	512 045,46	2 251 867,21	—		
н3710	—	—	—	512 043,52	2 251 870,24	—		
н3720	—	—	—	512 039,85	2 251 867,88	—		

1	2	3	4	5	6	7	8	9
н3730	—	—	—	512 140,39	2 251 929,50	—	—	Мт
н3740	—	—	—	512 146,16	2 251 933,28	—		
н3750	—	—	—	512 144,06	2 251 936,48	—		
н3760	—	—	—	512 138,29	2 251 932,70	—		
н3730	—	—	—	512 140,39	2 251 929,50	—		

2. Сведения о характеристиках объекта недвижимости с кадастровым номером 73:19:083501:1339 :

№ п/п	Наименование характеристики	Значение характеристики
1	2	3
1.	Вид объекта недвижимости	Здание
2.	Ранее присвоенный государственный учетный номер (инвентарный) здания, сооружения, объекта незавершенного строительства	Инвентарный номер нет, Условный номер 73-73-09/039/2008-268
3.	Кадастровый номер земельного участка (земельных участков), в границах которого (которых) расположены здание, сооружение, объект незавершенного строительства	73:19:083501:867
4.	Уникальный учетный номер кадастрового квартала, в границах которого расположены здание, сооружение, объект незавершенного строительства	73:19:083501
5.	Адрес здания, сооружения, объекта незавершенного строительства	—
5.1.	Сведения о местоположении здания, сооружения, объекта незавершенного строительства (при отсутствии адреса) в структурированном в соответствии с федеральной информационной адресной системой виде	
5.2.	Дополнительные сведения о местоположении	Ульяновская область, г.Ульяновск, СНТ "Радуга" Подлесная, уч.189
6.	Иные сведения	—

3. Пояснения к сведениям об объекте недвижимости с кадастровым номером 73:19:083501:1339 :

1.	—
----	---

1. Сведения о характерных точках контура объекта недвижимости с кадастровым номером 73:19:083501:1341 :

Система координат		МСК-73, зона 2					Зона № <u>2</u>	
Обозначение характерных точек границ	Содержатся в Едином государственном реестре недвижимости			Определены в ходе выполнения комплексных кадастровых работ			Метод определения координат	Формулы, примененные для расчета средней квадратической погрешности определения координат характерных точек (Mt), м, с подставленными в такие формулы значениями и итоговые (вычисленные) значения Mt, м
	координаты, м		Радиус, м	координаты, м		Радиус, м		
	X	Y	R	X	Y	R		
1	2	3	4	5	6	7	8	9
н165O	—	—	—	511 772,43	2 252 007,21	—	—	Mt
н166O	—	—	—	511 776,48	2 252 009,94	—		
н167O	—	—	—	511 773,45	2 252 014,44	—		
н168O	—	—	—	511 769,40	2 252 011,72	—		
н165O	—	—	—	511 772,43	2 252 007,21	—		

2. Сведения о характеристиках объекта недвижимости с кадастровым номером 73:19:083501:1341 :

№ п/п	Наименование характеристики	Значение характеристики
1	2	3
1.	Вид объекта недвижимости	Здание
2.	Ранее присвоенный государственный учетный номер (инвентарный) здания, сооружения, объекта незавершенного строительства	Инвентарный номер нет, Условный номер 73-73-09/030/2008-307
3.	Кадастровый номер земельного участка (земельных участков), в границах которого (которых) расположены здание, сооружение, объект незавершенного строительства	73:19:083501:681
4.	Уникальный учетный номер кадастрового квартала, в границах которого расположены здание, сооружение, объект незавершенного строительства	73:19:083501
5.	Адрес здания, сооружения, объекта незавершенного строительства	—
5.1.	Сведения о местоположении здания, сооружения, объекта незавершенного строительства (при отсутствии адреса) в структурированном в соответствии с федеральной информационной адресной системой виде	
5.2.	Дополнительные сведения о местоположении	Ульяновская область, г.Ульяновск, СНТ "Радуга" Подлесная, уч.2

1	2	3
6.	Иные сведения	—

3. Пояснения к сведениям об объекте недвижимости с кадастровым номером 73:19:083501:1341 :

1.	—
----	---

1. Сведения о характерных точках контура объекта недвижимости с кадастровым номером 73:19:083501:1342 :

Система координат	<u>МСК-73, зона 2</u>	Зона № <u>2</u>
-------------------	-----------------------	-----------------

Обозначение характерных точек границ	Содержатся в Едином государственном реестре недвижимости			Определены в ходе выполнения комплексных кадастровых работ			Метод определения координат	Формулы, примененные для расчета средней квадратической погрешности определения координат характерных точек (Mt), м, с подставленными в такие формулы значениями и итоговые (вычисленные) значения Mt, м
	координаты, м		Радиус, м	координаты, м		Радиус, м		
	X	Y	R	X	Y	R		
1	2	3	4	5	6	7	8	9
н377О	—	—	—	511 991,37	2 251 795,29	—	—	Mt
н378О	—	—	—	511 995,74	2 251 798,22	—		
н379О	—	—	—	511 993,25	2 251 801,93	—		
н380О	—	—	—	511 988,88	2 251 799,00	—		
н377О	—	—	—	511 991,37	2 251 795,29	—		

2. Сведения о характеристиках объекта недвижимости с кадастровым номером 73:19:083501:1342 :

№ п/п	Наименование характеристики	Значение характеристики
1	2	3
1.	Вид объекта недвижимости	Здание
2.	Ранее присвоенный государственный учетный номер (инвентарный) здания, сооружения, объекта незавершенного строительства	Инвентарный номер нет, Условный номер 73-73-09/040/2008-65
3.	Кадастровый номер земельного участка (земельных участков), в границах которого (которых) расположены здание, сооружение, объект незавершенного строительства	73:19:083501:882
4.	Уникальный учетный номер кадастрового квартала, в границах которого расположены здание, сооружение, объект незавершенного строительства	73:19:083501

1	2	3
5.	Адрес здания, сооружения, объекта незавершенного строительства	—
5.1.	Сведения о местоположении здания, сооружения, объекта незавершенного строительства (при отсутствии адреса) в структурированном в соответствии с федеральной информационной адресной системой виде	
5.2.	Дополнительные сведения о местоположении	Ульяновская область, г.Ульяновск, СНТ "Радуга" Подлесная, уч.202
6.	Иные сведения	—

3. Пояснения к сведениям об объекте недвижимости с кадастровым номером 73:19:083501:1342 :

1.	—
----	---

1. Сведения о характерных точках контура объекта недвижимости с кадастровым номером 73:19:083501:1343 :

Система координат	<u>МСК-73, зона 2</u>	Зона № <u>2</u>
-------------------	-----------------------	-----------------

Обозначение характерных точек границ	Содержатся в Едином государственном реестре недвижимости			Определены в ходе выполнения комплексных кадастровых работ			Метод определения координат	Формулы, примененные для расчета средней квадратической погрешности определения координат характерных точек (Mt), м, с подставленными в такие формулы значениями и итоговые (вычисленные) значения Mt, м
	координаты, м		Радиус, м	координаты, м		Радиус, м		
	X	Y	R	X	Y	R		
1	2	3	4	5	6	7	8	9
н381О	—	—	—	512 017,81	2 251 800,56	—	—	Mt
н382О	—	—	—	512 015,30	2 251 804,65	—		
н383О	—	—	—	512 011,69	2 251 802,43	—		
н384О	—	—	—	512 014,20	2 251 798,34	—		
н381О	—	—	—	512 017,81	2 251 800,56	—		

2. Сведения о характеристиках объекта недвижимости с кадастровым номером 73:19:083501:1343 :

№ п/п	Наименование характеристики	Значение характеристики
1	2	3
1.	Вид объекта недвижимости	Здание
2.	Ранее присвоенный государственный учетный номер (инвентарный) здания, сооружения, объекта незавершенного строительства	Инвентарный номер нет, Условный номер 73-73-09/037/2008-486

1	2	3
3.	Кадастровый номер земельного участка (земельных участков), в границах которого (которых) расположены здание, сооружение, объект незавершенного строительства	73:19:083501:884
4.	Уникальный учетный номер кадастрового квартала, в границах которого расположены здание, сооружение, объект незавершенного строительства	73:19:083501
5.	Адрес здания, сооружения, объекта незавершенного строительства	—
5.1.	Сведения о местоположении здания, сооружения, объекта незавершенного строительства (при отсутствии адреса) в структурированном в соответствии с федеральной информационной адресной системой виде	
5.2.	Дополнительные сведения о местоположении	Ульяновская область, г.Ульяновск, СНТ "Радуга" Подлесная, уч.203
6.	Иные сведения	—

3. Пояснения к сведениям об объекте недвижимости с кадастровым номером 73:19:083501:1343 :

1.	—
----	---

1. Сведения о характерных точках контура объекта недвижимости с кадастровым номером 73:19:083501:1344 :

Система координат МСК-73, зона 2 Зона № 2

Обозначение характерных точек границ	Содержатся в Едином государственном реестре недвижимости			Определены в ходе выполнения комплексных кадастровых работ			Метод определения координат	Формулы, примененные для расчета средней квадратической погрешности определения координат характерных точек (Mt), м, с подставленными в такие формулы значениями и итоговые (вычисленные) значения Mt, м
	координаты, м		Радиус, м	координаты, м		Радиус, м		
	X	Y	R	X	Y	R		
1	2	3	4	5	6	7	8	9
н3850	—	—	—	512 129,66	2 251 874,52	—	—	Mt
н3860	—	—	—	512 133,59	2 251 877,20	—		
н3870	—	—	—	512 130,62	2 251 881,56	—		
н3880	—	—	—	512 126,69	2 251 878,88	—		
н3850	—	—	—	512 129,66	2 251 874,52	—		

2. Сведения о характеристиках объекта недвижимости с кадастровым номером 73:19:083501:1344 :

№ п/п	Наименование характеристики	Значение характеристики
-------	-----------------------------	-------------------------

1	2	3
1.	Вид объекта недвижимости	Здание
2.	Ранее присвоенный государственный учетный номер (инвентарный) здания, сооружения, объекта незавершенного строительства	Инвентарный номер нет, Условный номер 73-73-09/044/2008-369
3.	Кадастровый номер земельного участка (земельных участков), в границах которого (которых) расположены здание, сооружение, объект незавершенного строительства	73:19:083501:889
4.	Уникальный учетный номер кадастрового квартала, в границах которого расположены здание, сооружение, объект незавершенного строительства	73:19:083501
5.	Адрес здания, сооружения, объекта незавершенного строительства	—
5.1.	Сведения о местоположении здания, сооружения, объекта незавершенного строительства (при отсутствии адреса) в структурированном в соответствии с федеральной информационной адресной системой виде	
5.2.	Дополнительные сведения о местоположении	Ульяновская область, г.Ульяновск, СНТ "Радуга" Подлесная, уч.208
6.	Иные сведения	—

3. Пояснения к сведениям об объекте недвижимости с кадастровым номером 73:19:083501:1344 :

1. —

1. Сведения о характерных точках контура объекта недвижимости с кадастровым номером 73:19:083501:1345 :

Система координат МСК-73, зона 2 Зона № 2

Обозначение характерных точек границ	Содержатся в Едином государственном реестре недвижимости			Определены в ходе выполнения комплексных кадастровых работ			Метод определения координат	Формулы, примененные для расчета средней квадратической погрешности определения координат характерных точек (Mt), м, с подставленными в такие формулы значениями и итоговые (вычисленные) значения Mt, м
	координаты, м		Радиус, м	координаты, м		Радиус, м		
	X	Y	R	X	Y	R		
1	2	3	4	5	6	7	8	9
n169O	—	—	—	511 868,37	2 252 034,85	—	—	Mt
n170O	—	—	—	511 864,76	2 252 040,29	—		
n171O	—	—	—	511 860,53	2 252 037,49	—		
n172O	—	—	—	511 864,14	2 252 032,05	—		

1	2	3	4	5	6	7	8	9
н3890	—	—	—	511 896,31	2 252 056,76	—	—	Mt
н3900	—	—	—	511 900,94	2 252 059,94	—		
н3910	—	—	—	511 898,57	2 252 063,40	—		
н3920	—	—	—	511 893,94	2 252 060,22	—		
н3890	—	—	—	511 896,31	2 252 056,76	—		

2. Сведения о характеристиках объекта недвижимости с кадастровым номером 73:19:083501:1346 :

№ п/п	Наименование характеристики	Значение характеристики
1	2	3
1.	Вид объекта недвижимости	Здание
2.	Ранее присвоенный государственный учетный номер (инвентарный) здания, сооружения, объекта незавершенного строительства	Инвентарный номер нет, Условный номер 73-73-09/034/2007-255
3.	Кадастровый номер земельного участка (земельных участков), в границах которого (которых) расположены здание, сооружение, объект незавершенного строительства	73:19:083501:701
4.	Уникальный учетный номер кадастрового квартала, в границах которого расположены здание, сооружение, объект незавершенного строительства	73:19:083501
5.	Адрес здания, сооружения, объекта незавершенного строительства	—
5.1.	Сведения о местоположении здания, сооружения, объекта незавершенного строительства (при отсутствии адреса) в структурированном в соответствии с федеральной информационной адресной системой виде	
5.2.	Дополнительные сведения о местоположении	Ульяновская область, г.Ульяновск, СНТ "Радуга" Подлесная, уч.23
6.	Иные сведения	—

3. Пояснения к сведениям об объекте недвижимости с кадастровым номером 73:19:083501:1346 :

1.	—
----	---

1. Сведения о характерных точках контура объекта недвижимости с кадастровым номером 73:19:083501:1347 :

Система координат		МСК-73, зона 2					Зона № <u>2</u>	
Обозначение характерных точек границ	Содержатся в Едином государственном реестре недвижимости			Определены в ходе выполнения комплексных кадастровых работ			Метод определения координат	Формулы, примененные для расчета средней квадратической погрешности определения координат характерных точек (Mt), м, с подставленными в такие формулы значениями и итоговые (вычисленные) значения Mt, м
	координаты, м		Радиус, м	координаты, м		Радиус, м		
	X	Y	R	X	Y	R		
1	2	3	4	5	6	7	8	9
н173О	—	—	—	512 222,14	2 251 725,27	—	—	Mt
н174О	—	—	—	512 225,97	2 251 727,64	—		
н175О	—	—	—	512 223,42	2 251 731,75	—		
н176О	—	—	—	512 219,59	2 251 729,38	—		
н173О	—	—	—	512 222,14	2 251 725,27	—		

2. Сведения о характеристиках объекта недвижимости с кадастровым номером 73:19:083501:1347 :

№ п/п	Наименование характеристики	Значение характеристики
1	2	3
1.	Вид объекта недвижимости	Здание
2.	Ранее присвоенный государственный учетный номер (инвентарный) здания, сооружения, объекта незавершенного строительства	Инвентарный номер нет, Условный номер 73-73-09/052/2008-241
3.	Кадастровый номер земельного участка (земельных участков), в границах которого (которых) расположены здание, сооружение, объект незавершенного строительства	73:19:083501:929
4.	Уникальный учетный номер кадастрового квартала, в границах которого расположены здание, сооружение, объект незавершенного строительства	73:19:083501
5.	Адрес здания, сооружения, объекта незавершенного строительства	—
5.1.	Сведения о местоположении здания, сооружения, объекта незавершенного строительства (при отсутствии адреса) в структурированном в соответствии с федеральной информационной адресной системой виде	
5.2.	Дополнительные сведения о местоположении	Ульяновская область, г.Ульяновск, СНТ "Радуга" Подлесная, уч.254

1	2	3
6.	Иные сведения	—

3. Пояснения к сведениям об объекте недвижимости с кадастровым номером 73:19:083501:1347 :

1.	—
----	---

1. Сведения о характерных точках контура объекта недвижимости с кадастровым номером 73:19:083501:1348 :

Система координат	<u>МСК-73, зона 2</u>	Зона № <u>2</u>
-------------------	-----------------------	-----------------

Обозначение характерных точек границ	Содержатся в Едином государственном реестре недвижимости			Определены в ходе выполнения комплексных кадастровых работ			Метод определения координат	Формулы, примененные для расчета средней квадратической погрешности определения координат характерных точек (Mt), м, с подставленными в такие формулы значениями и итоговые (вычисленные) значения Mt, м
	координаты, м		Радиус, м	координаты, м		Радиус, м		
	X	Y	R	X	Y	R		
1	2	3	4	5	6	7	8	9
н397O	—	—	—	512 241,35	2 251 728,16	—	—	Mt
н398O	—	—	—	512 239,06	2 251 732,14	—		
н399O	—	—	—	512 236,27	2 251 730,54	—		
н400O	—	—	—	512 238,56	2 251 726,56	—		
н397O	—	—	—	512 241,35	2 251 728,16	—		

2. Сведения о характеристиках объекта недвижимости с кадастровым номером 73:19:083501:1348 :

№ п/п	Наименование характеристики	Значение характеристики
1	2	3
1.	Вид объекта недвижимости	Здание
2.	Ранее присвоенный государственный учетный номер (инвентарный) здания, сооружения, объекта незавершенного строительства	Инвентарный номер нет, Условный номер 73-73-09/036/2007-352
3.	Кадастровый номер земельного участка (земельных участков), в границах которого (которых) расположены здание, сооружение, объект незавершенного строительства	73:19:083501:935
4.	Уникальный учетный номер кадастрового квартала, в границах которого расположены здание, сооружение, объект незавершенного строительства	73:19:083501

1	2	3
5.	Адрес здания, сооружения, объекта незавершенного строительства	—
5.1.	Сведения о местоположении здания, сооружения, объекта незавершенного строительства (при отсутствии адреса) в структурированном в соответствии с федеральной информационной адресной системой виде	
5.2.	Дополнительные сведения о местоположении	Ульяновская область, г.Ульяновск, СНТ "Радуга" Подлесная, уч.261
6.	Иные сведения	—

3. Пояснения к сведениям об объекте недвижимости с кадастровым номером 73:19:083501:1348 :

1.	—
----	---

1. Сведения о характерных точках контура объекта недвижимости с кадастровым номером 73:19:083501:1349 :

Система координат	<u>МСК-73, зона 2</u>	Зона №	<u>2</u>
-------------------	-----------------------	--------	----------

Обозначение характерных точек границ	Содержатся в Едином государственном реестре недвижимости			Определены в ходе выполнения комплексных кадастровых работ			Метод определения координат	Формулы, примененные для расчета средней квадратической погрешности определения координат характерных точек (Mt), м, с подставленными в такие формулы значениями и итоговые (вычисленные) значения Mt, м
	координаты, м		Радиус, м	координаты, м		Радиус, м		
	X	Y	R	X	Y	R		
1	2	3	4	5	6	7	8	9
н3930	—	—	—	511 961,56	2 252 101,55	—	—	Mt
н3940	—	—	—	511 965,76	2 252 104,59	—		
н3950	—	—	—	511 964,14	2 252 106,84	—		
н3960	—	—	—	511 959,94	2 252 103,80	—		
н3930	—	—	—	511 961,56	2 252 101,55	—		

2. Сведения о характеристиках объекта недвижимости с кадастровым номером 73:19:083501:1349 :

№ п/п	Наименование характеристики	Значение характеристики
1	2	3
1.	Вид объекта недвижимости	Здание
2.	Ранее присвоенный государственный учетный номер (инвентарный) здания, сооружения, объекта незавершенного строительства	Инвентарный номер нет, Условный номер 73-73-09/022/2009-492

1	2	3
3.	Кадастровый номер земельного участка (земельных участков), в границах которого (которых) расположены здание, сооружение, объект незавершенного строительства	73:19:083501:705
4.	Уникальный учетный номер кадастрового квартала, в границах которого расположены здание, сооружение, объект незавершенного строительства	73:19:083501
5.	Адрес здания, сооружения, объекта незавершенного строительства	—
5.1.	Сведения о местоположении здания, сооружения, объекта незавершенного строительства (при отсутствии адреса) в структурированном в соответствии с федеральной информационной адресной системой виде	
5.2.	Дополнительные сведения о местоположении	Ульяновская область, г.Ульяновск, СНТ "Радуга" Подлесная, уч.27
6.	Иные сведения	—

3. Пояснения к сведениям об объекте недвижимости с кадастровым номером 73:19:083501:1349 :

1.	—
----	---

1. Сведения о характерных точках контура объекта недвижимости с кадастровым номером 73:19:083501:1350 :

Система координат МСК-73, зона 2 Зона № 2

Обозначение характерных точек границ	Содержатся в Едином государственном реестре недвижимости			Определены в ходе выполнения комплексных кадастровых работ			Метод определения координат	Формулы, примененные для расчета средней квадратической погрешности определения координат характерных точек (Mt), м, с подставленными в такие формулы значениями и итоговые (вычисленные) значения Mt, м
	координаты, м		Радиус, м	координаты, м		Радиус, м		
	X	Y	R	X	Y	R		
1	2	3	4	5	6	7	8	9
н401О	—	—	—	512 119,11	2 251 779,64	—	—	Mt
н402О	—	—	—	512 122,66	2 251 783,98	—		
н403О	—	—	—	512 120,13	2 251 786,06	—		
н404О	—	—	—	512 116,58	2 251 781,72	—		
н401О	—	—	—	512 119,11	2 251 779,64	—		

2. Сведения о характеристиках объекта недвижимости с кадастровым номером 73:19:083501:1350 :

№ п/п	Наименование характеристики	Значение характеристики
-------	-----------------------------	-------------------------

1	2	3
1.	Вид объекта недвижимости	Здание
2.	Ранее присвоенный государственный учетный номер (инвентарный) здания, сооружения, объекта незавершенного строительства	Инвентарный номер нет, Условный номер 73-73-09/032/2008-053
3.	Кадастровый номер земельного участка (земельных участков), в границах которого (которых) расположены здание, сооружение, объект незавершенного строительства	73:19:083501:968
4.	Уникальный учетный номер кадастрового квартала, в границах которого расположены здание, сооружение, объект незавершенного строительства	73:19:083501
5.	Адрес здания, сооружения, объекта незавершенного строительства	—
5.1.	Сведения о местоположении здания, сооружения, объекта незавершенного строительства (при отсутствии адреса) в структурированном в соответствии с федеральной информационной адресной системой виде	
5.2.	Дополнительные сведения о местоположении	Ульяновская область, г.Ульяновск, СНТ "Радуга" Подлесная, уч.300
6.	Иные сведения	—

3. Пояснения к сведениям об объекте недвижимости с кадастровым номером 73:19:083501:1350 :

1. —

1. Сведения о характерных точках контура объекта недвижимости с кадастровым номером 73:19:083501:1351 :

Система координат МСК-73, зона 2 Зона № 2

Обозначение характерных точек границ	Содержатся в Едином государственном реестре недвижимости			Определены в ходе выполнения комплексных кадастровых работ			Метод определения координат	Формулы, примененные для расчета средней квадратической погрешности определения координат характерных точек (Mt), м, с подставленными в такие формулы значениями и итоговые (вычисленные) значения Mt, м
	координаты, м		Радиус, м	координаты, м		Радиус, м		
	X	Y	R	X	Y	R		
1	2	3	4	5	6	7	8	9
н1770	—	—	—	512 109,30	2 251 853,25	—	—	Mt
н1780	—	—	—	512 105,29	2 251 850,83	—		
н1790	—	—	—	512 107,78	2 251 846,71	—		
н1800	—	—	—	512 111,79	2 251 849,13	—		

1	2	3	4	5	6	7	8	9
н181О	—	—	—	512 164,83	2 252 018,28	—	—	Мт
н182О	—	—	—	512 163,22	2 252 021,45	—		
н183О	—	—	—	512 158,75	2 252 019,18	—		
н184О	—	—	—	512 160,36	2 252 016,01	—		
н181О	—	—	—	512 164,83	2 252 018,28	—		

2. Сведения о характеристиках объекта недвижимости с кадастровым номером 73:19:083501:1352 :

№ п/п	Наименование характеристики	Значение характеристики
1	2	3
1.	Вид объекта недвижимости	Здание
2.	Ранее присвоенный государственный учетный номер (инвентарный) здания, сооружения, объекта незавершенного строительства	Инвентарный номер нет, Условный номер 73-73-09/024/2008-448
3.	Кадастровый номер земельного участка (земельных участков), в границах которого (которых) расположены здание, сооружение, объект незавершенного строительства	73:19:083501:979
4.	Уникальный учетный номер кадастрового квартала, в границах которого расположены здание, сооружение, объект незавершенного строительства	73:19:083501
5.	Адрес здания, сооружения, объекта незавершенного строительства	—
5.1.	Сведения о местоположении здания, сооружения, объекта незавершенного строительства (при отсутствии адреса) в структурированном в соответствии с федеральной информационной адресной системой виде	
5.2.	Дополнительные сведения о местоположении	Ульяновская область, г.Ульяновск, СНТ "Радуга" Подлесная, уч.314
6.	Иные сведения	—

3. Пояснения к сведениям об объекте недвижимости с кадастровым номером 73:19:083501:1352 :

1.	—
----	---

1. Сведения о характерных точках контура объекта недвижимости с кадастровым номером 73:19:083501:1353 :

Система координат		МСК-73, зона 2					Зона № <u>2</u>	
Обозначение характерных точек границ	Содержатся в Едином государственном реестре недвижимости			Определены в ходе выполнения комплексных кадастровых работ			Метод определения координат	Формулы, примененные для расчета средней квадратической погрешности определения координат характерных точек (Mt), м, с подставленными в такие формулы значениями и итоговые (вычисленные) значения Mt, м
	координаты, м		Радиус, м	координаты, м		Радиус, м		
	X	Y	R	X	Y	R		
1	2	3	4	5	6	7	8	9
н1850	—	—	—	512 130,17	2 252 100,63	—	—	Mt
н1860	—	—	—	512 134,52	2 252 103,10	—		
н1870	—	—	—	512 131,79	2 252 107,91	—		
н1880	—	—	—	512 127,43	2 252 105,44	—		
н1850	—	—	—	512 130,17	2 252 100,63	—		

2. Сведения о характеристиках объекта недвижимости с кадастровым номером 73:19:083501:1353 :

№ п/п	Наименование характеристики	Значение характеристики
1	2	3
1.	Вид объекта недвижимости	Здание
2.	Ранее присвоенный государственный учетный номер (инвентарный) здания, сооружения, объекта незавершенного строительства	Инвентарный номер нет, Условный номер 73-73-09/058/2011-078
3.	Кадастровый номер земельного участка (земельных участков), в границах которого (которых) расположены здание, сооружение, объект незавершенного строительства	73:19:083501:986
4.	Уникальный учетный номер кадастрового квартала, в границах которого расположены здание, сооружение, объект незавершенного строительства	73:19:083501
5.	Адрес здания, сооружения, объекта незавершенного строительства	—
5.1.	Сведения о местоположении здания, сооружения, объекта незавершенного строительства (при отсутствии адреса) в структурированном в соответствии с федеральной информационной адресной системой виде	
5.2.	Дополнительные сведения о местоположении	Ульяновская область, г.Ульяновск, СНТ "Радуга" Подлесная, уч.322

1	2	3
6.	Иные сведения	—

3. Пояснения к сведениям об объекте недвижимости с кадастровым номером 73:19:083501:1353 :

1.	—
----	---

1. Сведения о характерных точках контура объекта недвижимости с кадастровым номером 73:19:083501:1354 :

Система координат	<u>МСК-73, зона 2</u>	Зона № <u>2</u>
-------------------	-----------------------	-----------------

Обозначение характерных точек границ	Содержатся в Едином государственном реестре недвижимости			Определены в ходе выполнения комплексных кадастровых работ			Метод определения координат	Формулы, примененные для расчета средней квадратической погрешности определения координат характерных точек (Mt), м, с подставленными в такие формулы значениями и итоговые (вычисленные) значения Mt, м
	координаты, м		Радиус, м	координаты, м		Радиус, м		
	X	Y	R	X	Y	R		
1	2	3	4	5	6	7	8	9
н405O	—	—	—	512 119,43	2 252 133,47	—	—	Mt
н406O	—	—	—	512 123,59	2 252 135,89	—		
н407O	—	—	—	512 121,49	2 252 139,49	—		
н408O	—	—	—	512 117,33	2 252 137,07	—		
н405O	—	—	—	512 119,43	2 252 133,47	—		

2. Сведения о характеристиках объекта недвижимости с кадастровым номером 73:19:083501:1354 :

№ п/п	Наименование характеристики	Значение характеристики
1	2	3
1.	Вид объекта недвижимости	Здание
2.	Ранее присвоенный государственный учетный номер (инвентарный) здания, сооружения, объекта незавершенного строительства	Инвентарный номер нет, Условный номер 73-73-09/044/2008-034
3.	Кадастровый номер земельного участка (земельных участков), в границах которого (которых) расположены здание, сооружение, объект незавершенного строительства	73:19:083501:988
4.	Уникальный учетный номер кадастрового квартала, в границах которого расположены здание, сооружение, объект незавершенного строительства	73:19:083501

1	2	3
5.	Адрес здания, сооружения, объекта незавершенного строительства	—
5.1.	Сведения о местоположении здания, сооружения, объекта незавершенного строительства (при отсутствии адреса) в структурированном в соответствии с федеральной информационной адресной системой виде	
5.2.	Дополнительные сведения о местоположении	Ульяновская область, г.Ульяновск, СНТ "Радуга" Подлесная, уч.325
6.	Иные сведения	—

3. Пояснения к сведениям об объекте недвижимости с кадастровым номером 73:19:083501:1354 :

1.	—
----	---

1. Сведения о характерных точках контура объекта недвижимости с кадастровым номером 73:19:083501:1355 :

Система координат	<u>МСК-73, зона 2</u>	Зона №	<u>2</u>
-------------------	-----------------------	--------	----------

Обозначение характерных точек границ	Содержатся в Едином государственном реестре недвижимости			Определены в ходе выполнения комплексных кадастровых работ			Метод определения координат	Формулы, примененные для расчета средней квадратической погрешности определения координат характерных точек (Mt), м, с подставленными в такие формулы значениями и итоговые (вычисленные) значения Mt, м
	координаты, м		Радиус, м	координаты, м		Радиус, м		
	X	Y	R	X	Y	R		
1	2	3	4	5	6	7	8	9
н409О	—	—	—	512 092,57	2 252 116,81	—	—	Mt
н410О	—	—	—	512 097,19	2 252 119,56	—		
н411О	—	—	—	512 095,56	2 252 122,31	—		
н412О	—	—	—	512 090,94	2 252 119,56	—		
н409О	—	—	—	512 092,57	2 252 116,81	—		

2. Сведения о характеристиках объекта недвижимости с кадастровым номером 73:19:083501:1355 :

№ п/п	Наименование характеристики	Значение характеристики
1	2	3
1.	Вид объекта недвижимости	Здание
2.	Ранее присвоенный государственный учетный номер (инвентарный) здания, сооружения, объекта незавершенного строительства	Инвентарный номер нет, Условный номер 73-73-09/044/2008-035

1	2	3
3.	Кадастровый номер земельного участка (земельных участков), в границах которого (которых) расположены здание, сооружение, объект незавершенного строительства	73:19:083501:988
4.	Уникальный учетный номер кадастрового квартала, в границах которого расположены здание, сооружение, объект незавершенного строительства	73:19:083501
5.	Адрес здания, сооружения, объекта незавершенного строительства	—
5.1.	Сведения о местоположении здания, сооружения, объекта незавершенного строительства (при отсутствии адреса) в структурированном в соответствии с федеральной информационной адресной системой виде	
5.2.	Дополнительные сведения о местоположении	Ульяновская область, г.Ульяновск, СНТ "Радуга" Подлесная, уч.325
6.	Иные сведения	—

3. Пояснения к сведениям об объекте недвижимости с кадастровым номером 73:19:083501:1355 :

1.	—
----	---

1. Сведения о характерных точках контура объекта недвижимости с кадастровым номером 73:19:083501:1356 :

Система координат МСК-73, зона 2 Зона № 2

Обозначение характерных точек границ	Содержатся в Едином государственном реестре недвижимости			Определены в ходе выполнения комплексных кадастровых работ			Метод определения координат	Формулы, примененные для расчета средней квадратической погрешности определения координат характерных точек (Mt), м, с подставленными в такие формулы значениями и итоговые (вычисленные) значения Mt, м
	координаты, м		Радиус, м	координаты, м		Радиус, м		
	X	Y	R	X	Y	R		
1	2	3	4	5	6	7	8	9
н189О	—	—	—	512 149,53	2 252 084,32	—	—	Mt
н190О	—	—	—	512 155,64	2 252 086,73	—		
н191О	—	—	—	512 154,06	2 252 090,72	—		
н192О	—	—	—	512 147,95	2 252 088,31	—		
н189О	—	—	—	512 149,53	2 252 084,32	—		

2. Сведения о характеристиках объекта недвижимости с кадастровым номером 73:19:083501:1356 :

№ п/п	Наименование характеристики	Значение характеристики
-------	-----------------------------	-------------------------

1	2	3
1.	Вид объекта недвижимости	Здание
2.	Ранее присвоенный государственный учетный номер (инвентарный) здания, сооружения, объекта незавершенного строительства	Инвентарный номер нет, Условный номер 73-73-09/037/2009-482
3.	Кадастровый номер земельного участка (земельных участков), в границах которого (которых) расположены здание, сооружение, объект незавершенного строительства	73:19:083501:1001
4.	Уникальный учетный номер кадастрового квартала, в границах которого расположены здание, сооружение, объект незавершенного строительства	73:19:083501
5.	Адрес здания, сооружения, объекта незавершенного строительства	—
5.1.	Сведения о местоположении здания, сооружения, объекта незавершенного строительства (при отсутствии адреса) в структурированном в соответствии с федеральной информационной адресной системой виде	
5.2.	Дополнительные сведения о местоположении	Ульяновская область, г.Ульяновск, СНТ "Радуга" Подлесная, уч.339
6.	Иные сведения	—

3. Пояснения к сведениям об объекте недвижимости с кадастровым номером 73:19:083501:1356 :

1. —

1. Сведения о характерных точках контура объекта недвижимости с кадастровым номером 73:19:083501:1357 :

Система координат МСК-73, зона 2 Зона № 2

Обозначение характерных точек границ	Содержатся в Едином государственном реестре недвижимости			Определены в ходе выполнения комплексных кадастровых работ			Метод определения координат	Формулы, примененные для расчета средней квадратической погрешности определения координат характерных точек (Mt), м, с подставленными в такие формулы значениями и итоговые (вычисленные) значения Mt, м
	координаты, м		Радиус, м	координаты, м		Радиус, м		
	X	Y	R	X	Y	R		
1	2	3	4	5	6	7	8	9
н1930	—	—	—	512 166,78	2 252 039,74	—	—	Mt
н1940	—	—	—	512 171,58	2 252 041,95	—		
н1950	—	—	—	512 169,30	2 252 046,88	—		
н1960	—	—	—	512 164,50	2 252 044,67	—		

1	2	3	4	5	6	7	8	9
н1970	—	—	—	512 181,01	2 252 212,65	—	—	Мт
н1980	—	—	—	512 179,29	2 252 216,32	—		
н1990	—	—	—	512 174,99	2 252 214,31	—		
н2000	—	—	—	512 176,71	2 252 210,64	—		
н1970	—	—	—	512 181,01	2 252 212,65	—		

2. Сведения о характеристиках объекта недвижимости с кадастровым номером 73:19:083501:1358 :

№ п/п	Наименование характеристики	Значение характеристики
1	2	3
1.	Вид объекта недвижимости	Здание
2.	Ранее присвоенный государственный учетный номер (инвентарный) здания, сооружения, объекта незавершенного строительства	Условный номер 73-73-09/002/2012-493
3.	Кадастровый номер земельного участка (земельных участков), в границах которого (которых) расположены здание, сооружение, объект незавершенного строительства	73:19:083501:1011
4.	Уникальный учетный номер кадастрового квартала, в границах которого расположены здание, сооружение, объект незавершенного строительства	73:19:083501
5.	Адрес здания, сооружения, объекта незавершенного строительства	—
5.1.	Сведения о местоположении здания, сооружения, объекта незавершенного строительства (при отсутствии адреса) в структурированном в соответствии с федеральной информационной адресной системой виде	
5.2.	Дополнительные сведения о местоположении	Ульяновская область, г.Ульяновск, СНТ "Радуга" Подлесная, уч.355
6.	Иные сведения	—

3. Пояснения к сведениям об объекте недвижимости с кадастровым номером 73:19:083501:1358 :

1.	—
----	---

1. Сведения о характерных точках контура объекта недвижимости с кадастровым номером 73:19:083501:1359 :

Система координат		МСК-73, зона 2					Зона № <u>2</u>	
Обозначение характерных точек границ	Содержатся в Едином государственном реестре недвижимости			Определены в ходе выполнения комплексных кадастровых работ			Метод определения координат	Формулы, примененные для расчета средней квадратической погрешности определения координат характерных точек (Mt), м, с подставленными в такие формулы значениями и итоговые (вычисленные) значения Mt, м
	координаты, м		Радиус, м	координаты, м		Радиус, м		
	X	Y	R	X	Y	R		
1	2	3	4	5	6	7	8	9
н4130	—	—	—	512 174,67	2 252 215,07	—	—	Mt
н4140	—	—	—	512 178,21	2 252 216,71	—		
н4150	—	—	—	512 176,80	2 252 219,76	—		
н4160	—	—	—	512 173,26	2 252 218,11	—		
н4130	—	—	—	512 174,67	2 252 215,07	—		

2. Сведения о характеристиках объекта недвижимости с кадастровым номером 73:19:083501:1359 :

№ п/п	Наименование характеристики	Значение характеристики
1	2	3
1.	Вид объекта недвижимости	Здание
2.	Ранее присвоенный государственный учетный номер (инвентарный) здания, сооружения, объекта незавершенного строительства	Инвентарный номер нет, Условный номер 73-73-09/044/2008-397
3.	Кадастровый номер земельного участка (земельных участков), в границах которого (которых) расположены здание, сооружение, объект незавершенного строительства	73:19:083501:1012
4.	Уникальный учетный номер кадастрового квартала, в границах которого расположены здание, сооружение, объект незавершенного строительства	73:19:083501
5.	Адрес здания, сооружения, объекта незавершенного строительства	—
5.1.	Сведения о местоположении здания, сооружения, объекта незавершенного строительства (при отсутствии адреса) в структурированном в соответствии с федеральной информационной адресной системой виде	
5.2.	Дополнительные сведения о местоположении	Ульяновская область, г.Ульяновск, СНТ "Радуга" Подлесная, уч.356

1	2	3
6.	Иные сведения	—

3. Пояснения к сведениям об объекте недвижимости с кадастровым номером 73:19:083501:1359 :

1.	—
----	---

1. Сведения о характерных точках контура объекта недвижимости с кадастровым номером 73:19:083501:1360 :

Система координат МСК-73, зона 2 Зона № 2

Обозначение характерных точек границ	Содержатся в Едином государственном реестре недвижимости			Определены в ходе выполнения комплексных кадастровых работ			Метод определения координат	Формулы, примененные для расчета средней квадратической погрешности определения координат характерных точек (Mt), м, с подставленными в такие формулы значениями и итоговые (вычисленные) значения Mt, м
	координаты, м		Радиус, м	координаты, м		Радиус, м		
	X	Y	R	X	Y	R		
1	2	3	4	5	6	7	8	9
н417О	—	—	—	512 226,45	2 252 219,44	—	—	Mt
н418О	—	—	—	512 223,63	2 252 225,29	—		
н419О	—	—	—	512 219,93	2 252 223,50	—		
н420О	—	—	—	512 222,75	2 252 217,65	—		
н417О	—	—	—	512 226,45	2 252 219,44	—		

2. Сведения о характеристиках объекта недвижимости с кадастровым номером 73:19:083501:1360 :

№ п/п	Наименование характеристики	Значение характеристики
1	2	3
1.	Вид объекта недвижимости	Здание
2.	Ранее присвоенный государственный учетный номер (инвентарный) здания, сооружения, объекта незавершенного строительства	Инвентарный номер нет, Условный номер 73-73-09/024/2008-328
3.	Кадастровый номер земельного участка (земельных участков), в границах которого (которых) расположены здание, сооружение, объект незавершенного строительства	73:19:083501:1015
4.	Уникальный учетный номер кадастрового квартала, в границах которого расположены здание, сооружение, объект незавершенного строительства	73:19:083501

1	2	3
5.	Адрес здания, сооружения, объекта незавершенного строительства	—
5.1.	Сведения о местоположении здания, сооружения, объекта незавершенного строительства (при отсутствии адреса) в структурированном в соответствии с федеральной информационной адресной системой виде	
5.2.	Дополнительные сведения о местоположении	Ульяновская область, г.Ульяновск, СНТ "Радуга" Подлесная, уч.360
6.	Иные сведения	—

3. Пояснения к сведениям об объекте недвижимости с кадастровым номером 73:19:083501:1360 :

1.	—
----	---

1. Сведения о характерных точках контура объекта недвижимости с кадастровым номером 73:19:083501:1361 :

Система координат	<u>МСК-73, зона 2</u>	Зона № <u>2</u>
-------------------	-----------------------	-----------------

Обозначение характерных точек границ	Содержатся в Едином государственном реестре недвижимости			Определены в ходе выполнения комплексных кадастровых работ			Метод определения координат	Формулы, примененные для расчета средней квадратической погрешности определения координат характерных точек (Mt), м, с подставленными в такие формулы значениями и итоговые (вычисленные) значения Mt, м
	координаты, м		Радиус, м	координаты, м		Радиус, м		
	X	Y	R	X	Y	R		
1	2	3	4	5	6	7	8	9
н421О	—	—	—	512 220,27	2 252 235,00	—	—	Mt
н422О	—	—	—	512 217,56	2 252 241,01	—		
н423О	—	—	—	512 213,72	2 252 239,28	—		
н424О	—	—	—	512 216,43	2 252 233,27	—		
н421О	—	—	—	512 220,27	2 252 235,00	—		

2. Сведения о характеристиках объекта недвижимости с кадастровым номером 73:19:083501:1361 :

№ п/п	Наименование характеристики	Значение характеристики
1	2	3
1.	Вид объекта недвижимости	Здание
2.	Ранее присвоенный государственный учетный номер (инвентарный) здания, сооружения, объекта незавершенного строительства	Инвентарный номер нет, Условный номер 73-73-09/023/2008-102

1	2	3
3.	Кадастровый номер земельного участка (земельных участков), в границах которого (которых) расположены здание, сооружение, объект незавершенного строительства	73:19:083501:1016
4.	Уникальный учетный номер кадастрового квартала, в границах которого расположены здание, сооружение, объект незавершенного строительства	73:19:083501
5.	Адрес здания, сооружения, объекта незавершенного строительства	—
5.1.	Сведения о местоположении здания, сооружения, объекта незавершенного строительства (при отсутствии адреса) в структурированном в соответствии с федеральной информационной адресной системой виде	
5.2.	Дополнительные сведения о местоположении	Ульяновская область, г.Ульяновск, СНТ "Радуга" Подлесная, уч.361
6.	Иные сведения	—

3. Пояснения к сведениям об объекте недвижимости с кадастровым номером 73:19:083501:1361 :

1.	—
----	---

1. Сведения о характерных точках контура объекта недвижимости с кадастровым номером 73:19:083501:1362 :

Система координат МСК-73, зона 2 Зона № 2

Обозначение характерных точек границ	Содержатся в Едином государственном реестре недвижимости			Определены в ходе выполнения комплексных кадастровых работ			Метод определения координат	Формулы, примененные для расчета средней квадратической погрешности определения координат характерных точек (Mt), м, с подставленными в такие формулы значениями и итоговые (вычисленные) значения Mt, м
	координаты, м		Радиус, м	координаты, м		Радиус, м		
	X	Y	R	X	Y	R		
1	2	3	4	5	6	7	8	9
н4250	—	—	—	512 228,59	2 252 242,37	—	—	Mt
н4260	—	—	—	512 226,70	2 252 246,48	—		
н4270	—	—	—	512 221,87	2 252 244,27	—		
н4280	—	—	—	512 223,75	2 252 240,15	—		
н4250	—	—	—	512 228,59	2 252 242,37	—		

2. Сведения о характеристиках объекта недвижимости с кадастровым номером 73:19:083501:1362 :

№ п/п	Наименование характеристики	Значение характеристики
-------	-----------------------------	-------------------------

1	2	3
1.	Вид объекта недвижимости	Здание
2.	Ранее присвоенный государственный учетный номер (инвентарный) здания, сооружения, объекта незавершенного строительства	Инвентарный номер нет, Условный номер 73-73-09/024/2008-452
3.	Кадастровый номер земельного участка (земельных участков), в границах которого (которых) расположены здание, сооружение, объект незавершенного строительства	73:19:083501:1019
4.	Уникальный учетный номер кадастрового квартала, в границах которого расположены здание, сооружение, объект незавершенного строительства	73:19:083501
5.	Адрес здания, сооружения, объекта незавершенного строительства	—
5.1.	Сведения о местоположении здания, сооружения, объекта незавершенного строительства (при отсутствии адреса) в структурированном в соответствии с федеральной информационной адресной системой виде	
5.2.	Дополнительные сведения о местоположении	Ульяновская область, г.Ульяновск, СНТ "Радуга" Подлесная, уч.364
6.	Иные сведения	—

3. Пояснения к сведениям об объекте недвижимости с кадастровым номером 73:19:083501:1362 :

1. —

1. Сведения о характерных точках контура объекта недвижимости с кадастровым номером 73:19:083501:1363 :

Система координат МСК-73, зона 2 Зона № 2

Обозначение характерных точек границ	Содержатся в Едином государственном реестре недвижимости			Определены в ходе выполнения комплексных кадастровых работ			Метод определения координат	Формулы, примененные для расчета средней квадратической погрешности определения координат характерных точек (Mt), м, с подставленными в такие формулы значениями и итоговые (вычисленные) значения Mt, м
	координаты, м		Радиус, м	координаты, м		Радиус, м		
	X	Y	R	X	Y	R		
1	2	3	4	5	6	7	8	9
н4290	—	—	—	511 951,42	2 252 055,90	—	—	Mt
н4300	—	—	—	511 955,41	2 252 058,47	—		
н4310	—	—	—	511 953,12	2 252 062,03	—		
н4320	—	—	—	511 949,12	2 252 059,46	—		

1	2	3	4	5	6	7	8	9
н4370	—	—	—	512 056,14	2 252 145,82	—	—	Мт
н4380	—	—	—	512 053,71	2 252 151,21	—		
н4390	—	—	—	512 049,20	2 252 149,18	—		
н4400	—	—	—	512 051,63	2 252 143,79	—		
н4370	—	—	—	512 056,14	2 252 145,82	—		

2. Сведения о характеристиках объекта недвижимости с кадастровым номером 73:19:083501:1364 :

№ п/п	Наименование характеристики	Значение характеристики
1	2	3
1.	Вид объекта недвижимости	Здание
2.	Ранее присвоенный государственный учетный номер (инвентарный) здания, сооружения, объекта незавершенного строительства	Инвентарный номер нет, Условный номер 73-73-09/038/2012-162
3.	Кадастровый номер земельного участка (земельных участков), в границах которого (которых) расположены здание, сооружение, объект незавершенного строительства	73:19:083501:1029
4.	Уникальный учетный номер кадастрового квартала, в границах которого расположены здание, сооружение, объект незавершенного строительства	73:19:083501
5.	Адрес здания, сооружения, объекта незавершенного строительства	—
5.1.	Сведения о местоположении здания, сооружения, объекта незавершенного строительства (при отсутствии адреса) в структурированном в соответствии с федеральной информационной адресной системой виде	
5.2.	Дополнительные сведения о местоположении	Ульяновская область, г.Ульяновск, СНТ "Радуга" Подлесная, уч.376
6.	Иные сведения	—

3. Пояснения к сведениям об объекте недвижимости с кадастровым номером 73:19:083501:1364 :

1.	—
----	---

1. Сведения о характерных точках контура объекта недвижимости с кадастровым номером 73:19:083501:1366 :

Система координат		МСК-73, зона 2					Зона № <u>2</u>	
Обозначение характерных точек границ	Содержатся в Едином государственном реестре недвижимости			Определены в ходе выполнения комплексных кадастровых работ			Метод определения координат	Формулы, примененные для расчета средней квадратической погрешности определения координат характерных точек (Mt), м, с подставленными в такие формулы значениями и итоговые (вычисленные) значения Mt, м
	координаты, м		Радиус, м	координаты, м		Радиус, м		
	X	Y	R	X	Y	R		
1	2	3	4	5	6	7	8	9
н201О	—	—	—	511 987,91	2 252 069,98	—	—	Mt
н202О	—	—	—	511 985,90	2 252 073,01	—		
н203О	—	—	—	511 980,87	2 252 069,67	—		
н204О	—	—	—	511 982,88	2 252 066,64	—		
н201О	—	—	—	511 987,91	2 252 069,98	—		

2. Сведения о характеристиках объекта недвижимости с кадастровым номером 73:19:083501:1366 :

№ п/п	Наименование характеристики	Значение характеристики
1	2	3
1.	Вид объекта недвижимости	Здание
2.	Ранее присвоенный государственный учетный номер (инвентарный) здания, сооружения, объекта незавершенного строительства	Инвентарный номер нет, Условный номер 73-73-09/030/2008-337
3.	Кадастровый номер земельного участка (земельных участков), в границах которого (которых) расположены здание, сооружение, объект незавершенного строительства	73:19:083501:733
4.	Уникальный учетный номер кадастрового квартала, в границах которого расположены здание, сооружение, объект незавершенного строительства	73:19:083501
5.	Адрес здания, сооружения, объекта незавершенного строительства	—
5.1.	Сведения о местоположении здания, сооружения, объекта незавершенного строительства (при отсутствии адреса) в структурированном в соответствии с федеральной информационной адресной системой виде	
5.2.	Дополнительные сведения о местоположении	Ульяновская область, г.Ульяновск, СНТ "Радуга" Подлесная, уч.57

1	2	3
6.	Иные сведения	—

3. Пояснения к сведениям об объекте недвижимости с кадастровым номером 73:19:083501:1366 :

1.	—
----	---

1. Сведения о характерных точках контура объекта недвижимости с кадастровым номером 73:19:083501:1367 :

Система координат	<u>МСК-73, зона 2</u>	Зона № <u>2</u>
-------------------	-----------------------	-----------------

Обозначение характерных точек границ	Содержатся в Едином государственном реестре недвижимости			Определены в ходе выполнения комплексных кадастровых работ			Метод определения координат	Формулы, примененные для расчета средней квадратической погрешности определения координат характерных точек (Mt), м, с подставленными в такие формулы значениями и итоговые (вычисленные) значения Mt, м
	координаты, м		Радиус, м	координаты, м		Радиус, м		
	X	Y	R	X	Y	R		
1	2	3	4	5	6	7	8	9
н205О	—	—	—	511 750,01	2 251 989,41	—	—	Mt
н206О	—	—	—	511 753,04	2 251 991,99	—		
н207О	—	—	—	511 750,93	2 251 994,46	—		
н208О	—	—	—	511 747,90	2 251 991,88	—		
н205О	—	—	—	511 750,01	2 251 989,41	—		

2. Сведения о характеристиках объекта недвижимости с кадастровым номером 73:19:083501:1367 :

№ п/п	Наименование характеристики	Значение характеристики
1	2	3
1.	Вид объекта недвижимости	Здание
2.	Ранее присвоенный государственный учетный номер (инвентарный) здания, сооружения, объекта незавершенного строительства	Условный номер 73-73-09/066/2010-223
3.	Кадастровый номер земельного участка (земельных участков), в границах которого (которых) расположены здание, сооружение, объект незавершенного строительства	73:19:083501:685
4.	Уникальный учетный номер кадастрового квартала, в границах которого расположены здание, сооружение, объект незавершенного строительства	73:19:083501

1	2	3
5.	Адрес здания, сооружения, объекта незавершенного строительства	—
5.1.	Сведения о местоположении здания, сооружения, объекта незавершенного строительства (при отсутствии адреса) в структурированном в соответствии с федеральной информационной адресной системой виде	
5.2.	Дополнительные сведения о местоположении	Ульяновская область, г.Ульяновск, СНТ "Радуга" Подлесная, уч.6
6.	Иные сведения	—

3. Пояснения к сведениям об объекте недвижимости с кадастровым номером 73:19:083501:1367 :

1.	—
----	---

1. Сведения о характерных точках контура объекта недвижимости с кадастровым номером 73:19:083501:1368 :

Система координат	<u>МСК-73, зона 2</u>	Зона №	<u>2</u>
-------------------	-----------------------	--------	----------

Обозначение характерных точек границ	Содержатся в Едином государственном реестре недвижимости			Определены в ходе выполнения комплексных кадастровых работ			Метод определения координат	Формулы, примененные для расчета средней квадратической погрешности определения координат характерных точек (Mt), м, с подставленными в такие формулы значениями и итоговые (вычисленные) значения Mt, м
	координаты, м		Радиус, м	координаты, м		Радиус, м		
	X	Y	R	X	Y	R		
1	2	3	4	5	6	7	8	9
н209О	—	—	—	511 767,83	2 252 001,41	—	—	Mt
н210О	—	—	—	511 764,51	2 252 005,67	—		
н211О	—	—	—	511 758,77	2 252 001,19	—		
н212О	—	—	—	511 762,09	2 251 996,93	—		
н209О	—	—	—	511 767,83	2 252 001,41	—		

2. Сведения о характеристиках объекта недвижимости с кадастровым номером 73:19:083501:1368 :

№ п/п	Наименование характеристики	Значение характеристики
1	2	3
1.	Вид объекта недвижимости	Здание
2.	Ранее присвоенный государственный учетный номер (инвентарный) здания, сооружения, объекта незавершенного строительства	Инвентарный номер нет, Условный номер 73-73-09/066/2010-222

1	2	3
3.	Кадастровый номер земельного участка (земельных участков), в границах которого (которых) расположены здание, сооружение, объект незавершенного строительства	73:19:083501:685
4.	Уникальный учетный номер кадастрового квартала, в границах которого расположены здание, сооружение, объект незавершенного строительства	73:19:083501
5.	Адрес здания, сооружения, объекта незавершенного строительства	—
5.1.	Сведения о местоположении здания, сооружения, объекта незавершенного строительства (при отсутствии адреса) в структурированном в соответствии с федеральной информационной адресной системой виде	
5.2.	Дополнительные сведения о местоположении	Ульяновская область, г.Ульяновск, СНТ "Радуга" Подлесная, уч.6
6.	Иные сведения	—

3. Пояснения к сведениям об объекте недвижимости с кадастровым номером 73:19:083501:1368 :

1.	—
----	---

1. Сведения о характерных точках контура объекта недвижимости с кадастровым номером 73:19:083501:1369 :

Система координат МСК-73, зона 2 Зона № 2

Обозначение характерных точек границ	Содержатся в Едином государственном реестре недвижимости			Определены в ходе выполнения комплексных кадастровых работ			Метод определения координат	Формулы, примененные для расчета средней квадратической погрешности определения координат характерных точек (Mt), м, с подставленными в такие формулы значениями и итоговые (вычисленные) значения Mt, м
	координаты, м		Радиус, м	координаты, м		Радиус, м		
	X	Y	R	X	Y	R		
1	2	3	4	5	6	7	8	9
н441О	—	—	—	511 988,77	2 252 033,48	—	—	Mt
н442О	—	—	—	511 986,29	2 252 037,41	—		
н443О	—	—	—	511 983,12	2 252 035,41	—		
н444О	—	—	—	511 985,60	2 252 031,48	—		
н441О	—	—	—	511 988,77	2 252 033,48	—		

2. Сведения о характеристиках объекта недвижимости с кадастровым номером 73:19:083501:1369 :

№ п/п	Наименование характеристики	Значение характеристики
-------	-----------------------------	-------------------------

1	2	3
1.	Вид объекта недвижимости	Здание
2.	Ранее присвоенный государственный учетный номер (инвентарный) здания, сооружения, объекта незавершенного строительства	Инвентарный номер нет, Условный номер 73-73-09/045/2009-171
3.	Кадастровый номер земельного участка (земельных участков), в границах которого (которых) расположены здание, сооружение, объект незавершенного строительства	73:19:083501:742
4.	Уникальный учетный номер кадастрового квартала, в границах которого расположены здание, сооружение, объект незавершенного строительства	73:19:083501
5.	Адрес здания, сооружения, объекта незавершенного строительства	—
5.1.	Сведения о местоположении здания, сооружения, объекта незавершенного строительства (при отсутствии адреса) в структурированном в соответствии с федеральной информационной адресной системой виде	
5.2.	Дополнительные сведения о местоположении	Ульяновская область, г.Ульяновск, СНТ "Радуга" Подлесная, уч.67
6.	Иные сведения	—

3. Пояснения к сведениям об объекте недвижимости с кадастровым номером 73:19:083501:1369 :

1. —

1. Сведения о характерных точках контура объекта недвижимости с кадастровым номером 73:19:083501:1370 :

Система координат МСК-73, зона 2 Зона № 2

Обозначение характерных точек границ	Содержатся в Едином государственном реестре недвижимости			Определены в ходе выполнения комплексных кадастровых работ			Метод определения координат	Формулы, примененные для расчета средней квадратической погрешности определения координат характерных точек (Mt), м, с подставленными в такие формулы значениями и итоговые (вычисленные) значения Mt, м
	координаты, м		Радиус, м	координаты, м		Радиус, м		
	X	Y	R	X	Y	R		
1	2	3	4	5	6	7	8	9
н4450	—	—	—	511 954,68	2 252 011,43	—	—	Mt
н4460	—	—	—	511 951,45	2 252 016,56	—		
н4470	—	—	—	511 948,43	2 252 014,66	—		
н4480	—	—	—	511 951,66	2 252 009,53	—		

1	2	3	4	5	6	7	8	9
н4490	—	—	—	512 063,21	2 252 070,99	—	—	Mt
н4500	—	—	—	512 067,11	2 252 073,51	—		
н4510	—	—	—	512 065,06	2 252 076,69	—		
н4520	—	—	—	512 061,16	2 252 074,17	—		
н4490	—	—	—	512 063,21	2 252 070,99	—		

2. Сведения о характеристиках объекта недвижимости с кадастровым номером 73:19:083501:1371 :

№ п/п	Наименование характеристики	Значение характеристики
1	2	3
1.	Вид объекта недвижимости	Здание
2.	Ранее присвоенный государственный учетный номер (инвентарный) здания, сооружения, объекта незавершенного строительства	Инвентарный номер нет, Условный номер 73-73-09/023/2008-247
3.	Кадастровый номер земельного участка (земельных участков), в границах которого (которых) расположены здание, сооружение, объект незавершенного строительства	73:19:083501:781
4.	Уникальный учетный номер кадастрового квартала, в границах которого расположены здание, сооружение, объект незавершенного строительства	73:19:083501
5.	Адрес здания, сооружения, объекта незавершенного строительства	—
5.1.	Сведения о местоположении здания, сооружения, объекта незавершенного строительства (при отсутствии адреса) в структурированном в соответствии с федеральной информационной адресной системой виде	
5.2.	Дополнительные сведения о местоположении	Ульяновская область, г.Ульяновск, СНТ "Радуга" Подлесная, уч.89
6.	Иные сведения	—

3. Пояснения к сведениям об объекте недвижимости с кадастровым номером 73:19:083501:1371 :

1.	—
----	---

1. Сведения о характерных точках контура объекта недвижимости с кадастровым номером 73:19:083501:1372 :

Система координат		МСК-73, зона 2					Зона № <u>2</u>	
Обозначение характерных точек границ	Содержатся в Едином государственном реестре недвижимости			Определены в ходе выполнения комплексных кадастровых работ			Метод определения координат	Формулы, примененные для расчета средней квадратической погрешности определения координат характерных точек (Mt), м, с подставленными в такие формулы значениями и итоговые (вычисленные) значения Mt, м
	координаты, м		Радиус, м	координаты, м		Радиус, м		
	X	Y	R	X	Y	R		
1	2	3	4	5	6	7	8	9
н4530	—	—	—	511 988,93	2 251 987,31	—	—	Mt
н4540	—	—	—	511 992,45	2 251 989,68	—		
н4550	—	—	—	511 989,88	2 251 993,49	—		
н4560	—	—	—	511 986,37	2 251 991,13	—		
н4530	—	—	—	511 988,93	2 251 987,31	—		

2. Сведения о характеристиках объекта недвижимости с кадастровым номером 73:19:083501:1372 :

№ п/п	Наименование характеристики	Значение характеристики
1	2	3
1.	Вид объекта недвижимости	Здание
2.	Ранее присвоенный государственный учетный номер (инвентарный) здания, сооружения, объекта незавершенного строительства	Инвентарный номер нет, Условный номер 73-73-09/029/2008-217
3.	Кадастровый номер земельного участка (земельных участков), в границах которого (которых) расположены здание, сооружение, объект незавершенного строительства	73:19:083501:788
4.	Уникальный учетный номер кадастрового квартала, в границах которого расположены здание, сооружение, объект незавершенного строительства	73:19:083501
5.	Адрес здания, сооружения, объекта незавершенного строительства	—
5.1.	Сведения о местоположении здания, сооружения, объекта незавершенного строительства (при отсутствии адреса) в структурированном в соответствии с федеральной информационной адресной системой виде	
5.2.	Дополнительные сведения о местоположении	Ульяновская область, г.Ульяновск, СНТ "Радуга" Подлесная, уч.96

1	2	3
6.	Иные сведения	—

3. Пояснения к сведениям об объекте недвижимости с кадастровым номером 73:19:083501:1372 :

1.	—
----	---

1. Сведения о характерных точках контура объекта недвижимости с кадастровым номером 73:19:083501:1374 :

Система координат	<u>МСК-73, зона 2</u>	Зона № <u>2</u>
-------------------	-----------------------	-----------------

Обозначение характерных точек границ	Содержатся в Едином государственном реестре недвижимости			Определены в ходе выполнения комплексных кадастровых работ			Метод определения координат	Формулы, примененные для расчета средней квадратической погрешности определения координат характерных точек (Mt), м, с подставленными в такие формулы значениями и итоговые (вычисленные) значения Mt, м
	координаты, м		Радиус, м	координаты, м		Радиус, м		
	X	Y	R	X	Y	R		
1	2	3	4	5	6	7	8	9
н689О	—	—	—	512 374,49	2 251 913,27	—	—	Mt
н690О	—	—	—	512 370,39	2 251 916,99	—		
н691О	—	—	—	512 367,67	2 251 914,00	—		
н692О	—	—	—	512 371,77	2 251 910,27	—		
н689О	—	—	—	512 374,49	2 251 913,27	—		

2. Сведения о характеристиках объекта недвижимости с кадастровым номером 73:19:083501:1374 :

№ п/п	Наименование характеристики	Значение характеристики
1	2	3
1.	Вид объекта недвижимости	Здание
2.	Ранее присвоенный государственный учетный номер (инвентарный) здания, сооружения, объекта незавершенного строительства	Инвентарный номер нет, Условный номер 73-73-09/045/2012-147
3.	Кадастровый номер земельного участка (земельных участков), в границах которого (которых) расположены здание, сооружение, объект незавершенного строительства	73:19:083501:554
4.	Уникальный учетный номер кадастрового квартала, в границах которого расположены здание, сооружение, объект незавершенного строительства	73:19:083501

1	2	3
5.	Адрес здания, сооружения, объекта незавершенного строительства	—
5.1.	Сведения о местоположении здания, сооружения, объекта незавершенного строительства (при отсутствии адреса) в структурированном в соответствии с федеральной информационной адресной системой виде	
5.2.	Дополнительные сведения о местоположении	Ульяновская область, г. Ульяновск, снт. Радуга, уч. 108
6.	Иные сведения	—

3. Пояснения к сведениям об объекте недвижимости с кадастровым номером 73:19:083501:1374 :

1.	—
----	---

1. Сведения о характерных точках контура объекта недвижимости с кадастровым номером 73:19:083501:1375 :

Система координат	<u>МСК-73, зона 2</u>	Зона № <u>2</u>
-------------------	-----------------------	-----------------

Обозначение характерных точек границ	Содержатся в Едином государственном реестре недвижимости			Определены в ходе выполнения комплексных кадастровых работ			Метод определения координат	Формулы, примененные для расчета средней квадратической погрешности определения координат характерных точек (Mt), м, с подставленными в такие формулы значениями и итоговые (вычисленные) значения Mt, м
	координаты, м		Радиус, м	координаты, м		Радиус, м		
	X	Y	R	X	Y	R		
1	2	3	4	5	6	7	8	9
н693О	—	—	—	512 226,84	2 251 982,07	—	—	Mt
н694О	—	—	—	512 223,02	2 251 984,86	—		
н695О	—	—	—	512 219,72	2 251 980,34	—		
н696О	—	—	—	512 223,54	2 251 977,55	—		
н693О	—	—	—	512 226,84	2 251 982,07	—		

2. Сведения о характеристиках объекта недвижимости с кадастровым номером 73:19:083501:1375 :

№ п/п	Наименование характеристики	Значение характеристики
1	2	3
1.	Вид объекта недвижимости	Здание
2.	Ранее присвоенный государственный учетный номер (инвентарный) здания, сооружения, объекта незавершенного строительства	Инвентарный номер нет, Условный номер 73-73-09/039/2008-113

1	2	3
3.	Кадастровый номер земельного участка (земельных участков), в границах которого (которых) расположены здание, сооружение, объект незавершенного строительства	73:19:083501:595
4.	Уникальный учетный номер кадастрового квартала, в границах которого расположены здание, сооружение, объект незавершенного строительства	73:19:083501
5.	Адрес здания, сооружения, объекта незавершенного строительства	—
5.1.	Сведения о местоположении здания, сооружения, объекта незавершенного строительства (при отсутствии адреса) в структурированном в соответствии с федеральной информационной адресной системой виде	
5.2.	Дополнительные сведения о местоположении	Ульяновская область, г. Ульяновск, снт. Радуга, уч. 158
6.	Иные сведения	—

3. Пояснения к сведениям об объекте недвижимости с кадастровым номером 73:19:083501:1375 :

1.	—
----	---

1. Сведения о характерных точках контура объекта недвижимости с кадастровым номером 73:19:083501:1376 :

Система координат МСК-73, зона 2 Зона № 2

Обозначение характерных точек границ	Содержатся в Едином государственном реестре недвижимости			Определены в ходе выполнения комплексных кадастровых работ			Метод определения координат	Формулы, примененные для расчета средней квадратической погрешности определения координат характерных точек (Mt), м, с подставленными в такие формулы значениями и итоговые (вычисленные) значения Mt, м
	координаты, м		Радиус, м	координаты, м		Радиус, м		
	X	Y	R	X	Y	R		
1	2	3	4	5	6	7	8	9
н697О	—	—	—	512 382,10	2 251 804,89	—	—	Mt
н698О	—	—	—	512 377,95	2 251 808,85	—		
н699О	—	—	—	512 374,88	2 251 805,64	—		
н700О	—	—	—	512 379,04	2 251 801,68	—		
н697О	—	—	—	512 382,10	2 251 804,89	—		

2. Сведения о характеристиках объекта недвижимости с кадастровым номером 73:19:083501:1376 :

№ п/п	Наименование характеристики	Значение характеристики
-------	-----------------------------	-------------------------

1	2	3
1.	Вид объекта недвижимости	Здание
2.	Ранее присвоенный государственный учетный номер (инвентарный) здания, сооружения, объекта незавершенного строительства	Инвентарный номер нет, Условный номер 73-73-09/038/2009-176
3.	Кадастровый номер земельного участка (земельных участков), в границах которого (которых) расположены здание, сооружение, объект незавершенного строительства	73:19:083501:102
4.	Уникальный учетный номер кадастрового квартала, в границах которого расположены здание, сооружение, объект незавершенного строительства	73:19:083501
5.	Адрес здания, сооружения, объекта незавершенного строительства	—
5.1.	Сведения о местоположении здания, сооружения, объекта незавершенного строительства (при отсутствии адреса) в структурированном в соответствии с федеральной информационной адресной системой виде	
5.2.	Дополнительные сведения о местоположении	Ульяновская область, г. Ульяновск, снт. Радуга, уч. 164
6.	Иные сведения	—

3. Пояснения к сведениям об объекте недвижимости с кадастровым номером 73:19:083501:1376 :

1. —

1. Сведения о характерных точках контура объекта недвижимости с кадастровым номером 73:19:083501:1377 :

Система координат МСК-73, зона 2 Зона № 2

Обозначение характерных точек границ	Содержатся в Едином государственном реестре недвижимости			Определены в ходе выполнения комплексных кадастровых работ			Метод определения координат	Формулы, примененные для расчета средней квадратической погрешности определения координат характерных точек (Mt), м, с подставленными в такие формулы значениями и итоговые (вычисленные) значения Mt, м
	координаты, м		Радиус, м	координаты, м		Радиус, м		
	X	Y	R	X	Y	R		
1	2	3	4	5	6	7	8	9
н721О	—	—	—	512 367,26	2 251 805,22	—	—	Mt
н722О	—	—	—	512 362,41	2 251 809,84	—		
н723О	—	—	—	512 356,19	2 251 803,32	—		
н724О	—	—	—	512 361,03	2 251 798,69	—		

1	2	3	4	5	6	7	8	9
н2170	—	—	—	512 316,23	2 251 847,87	—	—	Мт
н2180	—	—	—	512 312,75	2 251 850,94	—		
н2190	—	—	—	512 308,78	2 251 846,44	—		
н2200	—	—	—	512 312,26	2 251 843,37	—		
н2170	—	—	—	512 316,23	2 251 847,87	—		

2. Сведения о характеристиках объекта недвижимости с кадастровым номером 73:19:083501:1378 :

№ п/п	Наименование характеристики	Значение характеристики
1	2	3
1.	Вид объекта недвижимости	Здание
2.	Ранее присвоенный государственный учетный номер (инвентарный) здания, сооружения, объекта незавершенного строительства	Инвентарный номер нет, Условный номер 73-73-09/038/2009-277
3.	Кадастровый номер земельного участка (земельных участков), в границах которого (которых) расположены здание, сооружение, объект незавершенного строительства	73:19:083501:620
4.	Уникальный учетный номер кадастрового квартала, в границах которого расположены здание, сооружение, объект незавершенного строительства	73:19:083501
5.	Адрес здания, сооружения, объекта незавершенного строительства	—
5.1.	Сведения о местоположении здания, сооружения, объекта незавершенного строительства (при отсутствии адреса) в структурированном в соответствии с федеральной информационной адресной системой виде	
5.2.	Дополнительные сведения о местоположении	Ульяновская область, г. Ульяновск, снт. Радуга, уч. 188
6.	Иные сведения	—

3. Пояснения к сведениям об объекте недвижимости с кадастровым номером 73:19:083501:1378 :

1.	—
----	---

1. Сведения о характерных точках контура объекта недвижимости с кадастровым номером 73:19:083501:1379 :

Система координат		МСК-73, зона 2					Зона № <u>2</u>	
Обозначение характерных точек границ	Содержатся в Едином государственном реестре недвижимости			Определены в ходе выполнения комплексных кадастровых работ			Метод определения координат	Формулы, примененные для расчета средней квадратической погрешности определения координат характерных точек (Mt), м, с подставленными в такие формулы значениями и итоговые (вычисленные) значения Mt, м
	координаты, м		Радиус, м	координаты, м		Радиус, м		
	X	Y	R	X	Y	R		
1	2	3	4	5	6	7	8	9
н221О	—	—	—	512 279,91	2 251 871,94	—	—	Mt
н222О	—	—	—	512 283,20	2 251 875,64	—		
н223О	—	—	—	512 279,80	2 251 878,65	—		
н224О	—	—	—	512 276,51	2 251 874,95	—		
н221О	—	—	—	512 279,91	2 251 871,94	—		

2. Сведения о характеристиках объекта недвижимости с кадастровым номером 73:19:083501:1379 :

№ п/п	Наименование характеристики	Значение характеристики
1	2	3
1.	Вид объекта недвижимости	Здание
2.	Ранее присвоенный государственный учетный номер (инвентарный) здания, сооружения, объекта незавершенного строительства	Инвентарный номер нет, Условный номер 73-73-09/022/2009-134
3.	Кадастровый номер земельного участка (земельных участков), в границах которого (которых) расположены здание, сооружение, объект незавершенного строительства	73:19:083501:658
4.	Уникальный учетный номер кадастрового квартала, в границах которого расположены здание, сооружение, объект незавершенного строительства	73:19:083501
5.	Адрес здания, сооружения, объекта незавершенного строительства	—
5.1.	Сведения о местоположении здания, сооружения, объекта незавершенного строительства (при отсутствии адреса) в структурированном в соответствии с федеральной информационной адресной системой виде	
5.2.	Дополнительные сведения о местоположении	Ульяновская область, г. Ульяновск, снт. Радуга, уч. 229

1	2	3
6.	Иные сведения	—

3. Пояснения к сведениям об объекте недвижимости с кадастровым номером 73:19:083501:1379 :

1.	—
----	---

1. Сведения о характерных точках контура объекта недвижимости с кадастровым номером 73:19:083501:1380 :

Система координат МСК-73, зона 2 Зона № 2

Обозначение характерных точек границ	Содержатся в Едином государственном реестре недвижимости			Определены в ходе выполнения комплексных кадастровых работ			Метод определения координат	Формулы, примененные для расчета средней квадратической погрешности определения координат характерных точек (Mt), м, с подставленными в такие формулы значениями и итоговые (вычисленные) значения Mt, м
	координаты, м		Радиус, м	координаты, м		Радиус, м		
	X	Y	R	X	Y	R		
1	2	3	4	5	6	7	8	9
н701О	—	—	—	512 225,57	2 252 074,84	—	—	Mt
н702О	—	—	—	512 223,99	2 252 077,95	—		
н703О	—	—	—	512 219,17	2 252 075,50	—		
н704О	—	—	—	512 220,75	2 252 072,39	—		
н701О	—	—	—	512 225,57	2 252 074,84	—		

2. Сведения о характеристиках объекта недвижимости с кадастровым номером 73:19:083501:1380 :

№ п/п	Наименование характеристики	Значение характеристики
1	2	3
1.	Вид объекта недвижимости	Здание
2.	Ранее присвоенный государственный учетный номер (инвентарный) здания, сооружения, объекта незавершенного строительства	Инвентарный номер нет, Условный номер 73-73-09/015/2009-143
3.	Кадастровый номер земельного участка (земельных участков), в границах которого (которых) расположены здание, сооружение, объект незавершенного строительства	73:19:083501:666
4.	Уникальный учетный номер кадастрового квартала, в границах которого расположены здание, сооружение, объект незавершенного строительства	73:19:083501

1	2	3
5.	Адрес здания, сооружения, объекта незавершенного строительства	—
5.1.	Сведения о местоположении здания, сооружения, объекта незавершенного строительства (при отсутствии адреса) в структурированном в соответствии с федеральной информационной адресной системой виде	
5.2.	Дополнительные сведения о местоположении	Ульяновская область, г. Ульяновск, снт. Радуга, уч. 237
6.	Иные сведения	—

3. Пояснения к сведениям об объекте недвижимости с кадастровым номером 73:19:083501:1380 :

1.	—
----	---

1. Сведения о характерных точках контура объекта недвижимости с кадастровым номером 73:19:083501:1381 :

Система координат	<u>МСК-73, зона 2</u>	Зона № <u>2</u>
-------------------	-----------------------	-----------------

Обозначение характерных точек границ	Содержатся в Едином государственном реестре недвижимости			Определены в ходе выполнения комплексных кадастровых работ			Метод определения координат	Формулы, примененные для расчета средней квадратической погрешности определения координат характерных точек (Mt), м, с подставленными в такие формулы значениями и итоговые (вычисленные) значения Mt, м
	координаты, м		Радиус, м	координаты, м		Радиус, м		
	X	Y	R	X	Y	R		
1	2	3	4	5	6	7	8	9
н705O	—	—	—	512 538,34	2 251 840,94	—	—	Mt
н706O	—	—	—	512 540,93	2 251 843,76	—		
н707O	—	—	—	512 538,78	2 251 845,74	—		
н708O	—	—	—	512 536,19	2 251 842,92	—		
н705O	—	—	—	512 538,34	2 251 840,94	—		

2. Сведения о характеристиках объекта недвижимости с кадастровым номером 73:19:083501:1381 :

№ п/п	Наименование характеристики	Значение характеристики
1	2	3
1.	Вид объекта недвижимости	Здание
2.	Ранее присвоенный государственный учетный номер (инвентарный) здания, сооружения, объекта незавершенного строительства	Инвентарный номер нет, Условный номер 73-73-09/037/2007-136

1	2	3
3.	Кадастровый номер земельного участка (земельных участков), в границах которого (которых) расположены здание, сооружение, объект незавершенного строительства	73:19:083501:1155
4.	Уникальный учетный номер кадастрового квартала, в границах которого расположены здание, сооружение, объект незавершенного строительства	73:19:083501
5.	Адрес здания, сооружения, объекта незавершенного строительства	—
5.1.	Сведения о местоположении здания, сооружения, объекта незавершенного строительства (при отсутствии адреса) в структурированном в соответствии с федеральной информационной адресной системой виде	
5.2.	Дополнительные сведения о местоположении	Ульяновская область, г. Ульяновск, снт. Радуга, уч. 28
6.	Иные сведения	—

3. Пояснения к сведениям об объекте недвижимости с кадастровым номером 73:19:083501:1381 :

1.	—
----	---

1. Сведения о характерных точках контура объекта недвижимости с кадастровым номером 73:19:083501:1382 :

Система координат МСК-73, зона 2 Зона № 2

Обозначение характерных точек границ	Содержатся в Едином государственном реестре недвижимости			Определены в ходе выполнения комплексных кадастровых работ			Метод определения координат	Формулы, примененные для расчета средней квадратической погрешности определения координат характерных точек (Mt), м, с подставленными в такие формулы значениями и итоговые (вычисленные) значения Mt, м
	координаты, м		Радиус, м	координаты, м		Радиус, м		
	X	Y	R	X	Y	R		
1	2	3	4	5	6	7	8	9
н225О	—	—	—	512 534,75	2 251 842,56	—	—	Mt
н226О	—	—	—	512 537,25	2 251 845,20	—		
н227О	—	—	—	512 534,20	2 251 848,10	—		
н228О	—	—	—	512 531,69	2 251 845,47	—		
н225О	—	—	—	512 534,75	2 251 842,56	—		

2. Сведения о характеристиках объекта недвижимости с кадастровым номером 73:19:083501:1382 :

№ п/п	Наименование характеристики	Значение характеристики
-------	-----------------------------	-------------------------

1	2	3
1.	Вид объекта недвижимости	Здание
2.	Ранее присвоенный государственный учетный номер (инвентарный) здания, сооружения, объекта незавершенного строительства	Инвентарный номер нет, Условный номер 73-73-09/023/2008-378
3.	Кадастровый номер земельного участка (земельных участков), в границах которого (которых) расположены здание, сооружение, объект незавершенного строительства	73:19:083501:1156
4.	Уникальный учетный номер кадастрового квартала, в границах которого расположены здание, сооружение, объект незавершенного строительства	73:19:083501
5.	Адрес здания, сооружения, объекта незавершенного строительства	—
5.1.	Сведения о местоположении здания, сооружения, объекта незавершенного строительства (при отсутствии адреса) в структурированном в соответствии с федеральной информационной адресной системой виде	
5.2.	Дополнительные сведения о местоположении	Ульяновская область, г. Ульяновск, снт. Радуга, уч. 29
6.	Иные сведения	—

3. Пояснения к сведениям об объекте недвижимости с кадастровым номером 73:19:083501:1382 :

1. —

1. Сведения о характерных точках контура объекта недвижимости с кадастровым номером 73:19:083501:1383 :

Система координат МСК-73, зона 2 Зона № 2

Обозначение характерных точек границ	Содержатся в Едином государственном реестре недвижимости			Определены в ходе выполнения комплексных кадастровых работ			Метод определения координат	Формулы, примененные для расчета средней квадратической погрешности определения координат характерных точек (Mt), м, с подставленными в такие формулы значениями и итоговые (вычисленные) значения Mt, м
	координаты, м		Радиус, м	координаты, м		Радиус, м		
	X	Y	R	X	Y	R		
1	2	3	4	5	6	7	8	9
н229О	—	—	—	512 527,14	2 251 834,48	—	—	Mt
н230О	—	—	—	512 529,98	2 251 837,78	—		
н231О	—	—	—	512 526,62	2 251 840,68	—		
н232О	—	—	—	512 523,78	2 251 837,38	—		

1	2	3	4	5	6	7	8	9
н709О	—	—	—	512 494,41	2 251 824,78	—	—	Мт
н710О	—	—	—	512 492,03	2 251 826,78	—		
н711О	—	—	—	512 489,37	2 251 823,64	—		
н712О	—	—	—	512 491,75	2 251 821,63	—		
н709О	—	—	—	512 494,41	2 251 824,78	—		

2. Сведения о характеристиках объекта недвижимости с кадастровым номером 73:19:083501:1384 :

№ п/п	Наименование характеристики	Значение характеристики
1	2	3
1.	Вид объекта недвижимости	Здание
2.	Ранее присвоенный государственный учетный номер (инвентарный) здания, сооружения, объекта незавершенного строительства	Инвентарный номер нет, Условный номер 73-73-09/052/2008-117
3.	Кадастровый номер земельного участка (земельных участков), в границах которого (которых) расположены здание, сооружение, объект незавершенного строительства	73:19:083501:528
4.	Уникальный учетный номер кадастрового квартала, в границах которого расположены здание, сооружение, объект незавершенного строительства	73:19:083501
5.	Адрес здания, сооружения, объекта незавершенного строительства	—
5.1.	Сведения о местоположении здания, сооружения, объекта незавершенного строительства (при отсутствии адреса) в структурированном в соответствии с федеральной информационной адресной системой виде	
5.2.	Дополнительные сведения о местоположении	Ульяновская область, г. Ульяновск, снт. Радуга, уч. 77
6.	Иные сведения	—

3. Пояснения к сведениям об объекте недвижимости с кадастровым номером 73:19:083501:1384 :

1.	—
----	---

1. Сведения о характерных точках контура объекта недвижимости с кадастровым номером 73:19:083501:1385 :

Система координат		МСК-73, зона 2					Зона № <u>2</u>	
Обозначение характерных точек границ	Содержатся в Едином государственном реестре недвижимости			Определены в ходе выполнения комплексных кадастровых работ			Метод определения координат	Формулы, примененные для расчета средней квадратической погрешности определения координат характерных точек (Mt), м, с подставленными в такие формулы значениями и итоговые (вычисленные) значения Mt, м
	координаты, м		Радиус, м	координаты, м		Радиус, м		
	X	Y	R	X	Y	R		
1	2	3	4	5	6	7	8	9
н233О	—	—	—	512 449,96	2 251 862,92	—	—	Mt
н234О	—	—	—	512 447,12	2 251 865,18	—		
н235О	—	—	—	512 444,34	2 251 861,69	—		
н236О	—	—	—	512 447,17	2 251 859,43	—		
н233О	—	—	—	512 449,96	2 251 862,92	—		

2. Сведения о характеристиках объекта недвижимости с кадастровым номером 73:19:083501:1385 :

№ п/п	Наименование характеристики	Значение характеристики
1	2	3
1.	Вид объекта недвижимости	Здание
2.	Ранее присвоенный государственный учетный номер (инвентарный) здания, сооружения, объекта незавершенного строительства	Инвентарный номер нет, Условный номер 73-73-09/001/2009-102
3.	Кадастровый номер земельного участка (земельных участков), в границах которого (которых) расположены здание, сооружение, объект незавершенного строительства	73:19:083501:531
4.	Уникальный учетный номер кадастрового квартала, в границах которого расположены здание, сооружение, объект незавершенного строительства	73:19:083501
5.	Адрес здания, сооружения, объекта незавершенного строительства	—
5.1.	Сведения о местоположении здания, сооружения, объекта незавершенного строительства (при отсутствии адреса) в структурированном в соответствии с федеральной информационной адресной системой виде	
5.2.	Дополнительные сведения о местоположении	Ульяновская область, г. Ульяновск, снт. Радуга, уч. 80

1	2	3
6.	Иные сведения	—

3. Пояснения к сведениям об объекте недвижимости с кадастровым номером 73:19:083501:1385 :

1.	—
----	---

1. Сведения о характерных точках контура объекта недвижимости с кадастровым номером 73:19:083501:1386 :

Система координат	<u>МСК-73, зона 2</u>	Зона № <u>2</u>
-------------------	-----------------------	-----------------

Обозначение характерных точек границ	Содержатся в Едином государственном реестре недвижимости			Определены в ходе выполнения комплексных кадастровых работ			Метод определения координат	Формулы, примененные для расчета средней квадратической погрешности определения координат характерных точек (Mt), м, с подставленными в такие формулы значениями и итоговые (вычисленные) значения Mt, м
	координаты, м		Радиус, м	координаты, м		Радиус, м		
	X	Y	R	X	Y	R		
1	2	3	4	5	6	7	8	9
н237О	—	—	—	512 438,60	2 251 867,00	—	—	Mt
н238О	—	—	—	512 441,96	2 251 871,05	—		
н239О	—	—	—	512 439,36	2 251 873,20	—		
н240О	—	—	—	512 436,00	2 251 869,15	—		
н237О	—	—	—	512 438,60	2 251 867,00	—		

2. Сведения о характеристиках объекта недвижимости с кадастровым номером 73:19:083501:1386 :

№ п/п	Наименование характеристики	Значение характеристики
1	2	3
1.	Вид объекта недвижимости	Здание
2.	Ранее присвоенный государственный учетный номер (инвентарный) здания, сооружения, объекта незавершенного строительства	Условный номер 73-73-09/019/2008-398
3.	Кадастровый номер земельного участка (земельных участков), в границах которого (которых) расположены здание, сооружение, объект незавершенного строительства	73:19:083501:532
4.	Уникальный учетный номер кадастрового квартала, в границах которого расположены здание, сооружение, объект незавершенного строительства	73:19:083501

1	2	3
5.	Адрес здания, сооружения, объекта незавершенного строительства	—
5.1.	Сведения о местоположении здания, сооружения, объекта незавершенного строительства (при отсутствии адреса) в структурированном в соответствии с федеральной информационной адресной системой виде	
5.2.	Дополнительные сведения о местоположении	Ульяновская область, г. Ульяновск, СНТ "Радуга" средняя, уч. 81
6.	Иные сведения	—

3. Пояснения к сведениям об объекте недвижимости с кадастровым номером 73:19:083501:1386 :

1. —

1. Сведения о характерных точках контура объекта недвижимости с кадастровым номером 73:19:083501:1387 :

Система координат МСК-73, зона 2 Зона № 2

Обозначение характерных точек границ	Содержатся в Едином государственном реестре недвижимости			Определены в ходе выполнения комплексных кадастровых работ			Метод определения координат	Формулы, примененные для расчета средней квадратической погрешности определения координат характерных точек (Mt), м, с подставленными в такие формулы значениями и итоговые (вычисленные) значения Mt, м
	координаты, м		Радиус, м	координаты, м		Радиус, м		
	X	Y	R	X	Y	R		
1	2	3	4	5	6	7	8	9
н713О	—	—	—	512 252,77	2 252 025,40	—	—	Mt
н714О	—	—	—	512 256,92	2 252 030,29	—		
н715О	—	—	—	512 253,32	2 252 033,35	—		
н716О	—	—	—	512 249,17	2 252 028,46	—		
н713О	—	—	—	512 252,77	2 252 025,40	—		

2. Сведения о характеристиках объекта недвижимости с кадастровым номером 73:19:083501:1387 :

№ п/п	Наименование характеристики	Значение характеристики
1	2	3
1.	Вид объекта недвижимости	Здание
2.	Ранее присвоенный государственный учетный номер (инвентарный) здания, сооружения, объекта незавершенного строительства	Инвентарный номер нет, Условный номер 73-73-09/047/2008-152

1	2	3
3.	Кадастровый номер земельного участка (земельных участков), в границах которого (которых) расположены здание, сооружение, объект незавершенного строительства	73:19:083501:33
4.	Уникальный учетный номер кадастрового квартала, в границах которого расположены здание, сооружение, объект незавершенного строительства	73:19:083501
5.	Адрес здания, сооружения, объекта незавершенного строительства	—
5.1.	Сведения о местоположении здания, сооружения, объекта незавершенного строительства (при отсутствии адреса) в структурированном в соответствии с федеральной информационной адресной системой виде	
5.2.	Дополнительные сведения о местоположении	Ульяновская область, г. Ульяновск, снт. Радуга, уч. 95
6.	Иные сведения	—

3. Пояснения к сведениям об объекте недвижимости с кадастровым номером 73:19:083501:1387 :

1.	—
----	---

1. Сведения о характерных точках контура объекта недвижимости с кадастровым номером 73:19:083501:1388 :

Система координат МСК-73, зона 2 Зона № 2

Обозначение характерных точек границ	Содержатся в Едином государственном реестре недвижимости			Определены в ходе выполнения комплексных кадастровых работ			Метод определения координат	Формулы, примененные для расчета средней квадратической погрешности определения координат характерных точек (Mt), м, с подставленными в такие формулы значениями и итоговые (вычисленные) значения Mt, м
	координаты, м		Радиус, м	координаты, м		Радиус, м		
	X	Y	R	X	Y	R		
1	2	3	4	5	6	7	8	9
н41О	—	—	—	512 769,48	2 252 010,49	—	—	Mt
н42О	—	—	—	512 773,61	2 252 014,00	—		
н43О	—	—	—	512 770,76	2 252 017,35	—		
н44О	—	—	—	512 766,63	2 252 013,84	—		
н41О	—	—	—	512 769,48	2 252 010,49	—		

2. Сведения о характеристиках объекта недвижимости с кадастровым номером 73:19:083501:1388 :

№ п/п	Наименование характеристики	Значение характеристики
-------	-----------------------------	-------------------------

1	2	3
1.	Вид объекта недвижимости	Здание
2.	Ранее присвоенный государственный учетный номер (инвентарный) здания, сооружения, объекта незавершенного строительства	Инвентарный номер нет, Условный номер 73-73-09/025/2010-056
3.	Кадастровый номер земельного участка (земельных участков), в границах которого (которых) расположены здание, сооружение, объект незавершенного строительства	73:19:083501:205
4.	Уникальный учетный номер кадастрового квартала, в границах которого расположены здание, сооружение, объект незавершенного строительства	73:19:083501
5.	Адрес здания, сооружения, объекта незавершенного строительства	—
5.1.	Сведения о местоположении здания, сооружения, объекта незавершенного строительства (при отсутствии адреса) в структурированном в соответствии с федеральной информационной адресной системой виде	
5.2.	Дополнительные сведения о местоположении	Ульяновская область, г.Ульяновск, СНТ "Радуга" Центральная, уч.109
6.	Иные сведения	—

3. Пояснения к сведениям об объекте недвижимости с кадастровым номером 73:19:083501:1388 :

1. —

1. Сведения о характерных точках контура объекта недвижимости с кадастровым номером 73:19:083501:1390 :

Система координат МСК-73, зона 2 Зона № 2

Обозначение характерных точек границ	Содержатся в Едином государственном реестре недвижимости			Определены в ходе выполнения комплексных кадастровых работ			Метод определения координат	Формулы, примененные для расчета средней квадратической погрешности определения координат характерных точек (Mt), м, с подставленными в такие формулы значениями и итоговые (вычисленные) значения Mt, м
	координаты, м		Радиус, м	координаты, м		Радиус, м		
	X	Y	R	X	Y	R		
1	2	3	4	5	6	7	8	9
н93О	—	—	—	512 625,56	2 252 152,62	—	—	Mt
н94О	—	—	—	512 627,97	2 252 155,01	—		
н95О	—	—	—	512 625,16	2 252 157,85	—		
н96О	—	—	—	512 622,74	2 252 155,46	—		

1	2	3	4	5	6	7	8	9
н85О	—	—	—	512 580,44	2 252 280,18	—	—	Мт
н86О	—	—	—	512 585,36	2 252 283,67	—		
н87О	—	—	—	512 583,26	2 252 286,64	—		
н88О	—	—	—	512 578,33	2 252 283,14	—		
н85О	—	—	—	512 580,44	2 252 280,18	—		

2. Сведения о характеристиках объекта недвижимости с кадастровым номером 73:19:083501:1391 :

№ п/п	Наименование характеристики	Значение характеристики
1	2	3
1.	Вид объекта недвижимости	Здание
2.	Ранее присвоенный государственный учетный номер (инвентарный) здания, сооружения, объекта незавершенного строительства	Инвентарный номер нет, Условный номер 73-73-09/015/2009-384
3.	Кадастровый номер земельного участка (земельных участков), в границах которого (которых) расположены здание, сооружение, объект незавершенного строительства	73:19:083501:245
4.	Уникальный учетный номер кадастрового квартала, в границах которого расположены здание, сооружение, объект незавершенного строительства	73:19:083501
5.	Адрес здания, сооружения, объекта незавершенного строительства	—
5.1.	Сведения о местоположении здания, сооружения, объекта незавершенного строительства (при отсутствии адреса) в структурированном в соответствии с федеральной информационной адресной системой виде	
5.2.	Дополнительные сведения о местоположении	Ульяновская область, г.Ульяновск, СНТ "Радуга" Центральная, уч.154
6.	Иные сведения	—

3. Пояснения к сведениям об объекте недвижимости с кадастровым номером 73:19:083501:1391 :

1.	—
----	---

1. Сведения о характерных точках контура объекта недвижимости с кадастровым номером 73:19:083501:1392 :

Система координат		МСК-73, зона 2					Зона № <u>2</u>	
Обозначение характерных точек границ	Содержатся в Едином государственном реестре недвижимости			Определены в ходе выполнения комплексных кадастровых работ			Метод определения координат	Формулы, примененные для расчета средней квадратической погрешности определения координат характерных точек (Mt), м, с подставленными в такие формулы значениями и итоговые (вычисленные) значения Mt, м
	координаты, м		Радиус, м	координаты, м		Радиус, м		
	X	Y	R	X	Y	R		
1	2	3	4	5	6	7	8	9
н81О	—	—	—	512 593,37	2 252 273,53	—	—	Mt
н82О	—	—	—	512 598,06	2 252 277,61	—		
н83О	—	—	—	512 595,35	2 252 280,73	—		
н84О	—	—	—	512 590,66	2 252 276,64	—		
н81О	—	—	—	512 593,37	2 252 273,53	—		

2. Сведения о характеристиках объекта недвижимости с кадастровым номером 73:19:083501:1392 :

№ п/п	Наименование характеристики	Значение характеристики
1	2	3
1.	Вид объекта недвижимости	Здание
2.	Ранее присвоенный государственный учетный номер (инвентарный) здания, сооружения, объекта незавершенного строительства	Инвентарный номер нет, Условный номер 73-73-09/031/2009-084
3.	Кадастровый номер земельного участка (земельных участков), в границах которого (которых) расположены здание, сооружение, объект незавершенного строительства	73:19:083501:246
4.	Уникальный учетный номер кадастрового квартала, в границах которого расположены здание, сооружение, объект незавершенного строительства	73:19:083501
5.	Адрес здания, сооружения, объекта незавершенного строительства	—
5.1.	Сведения о местоположении здания, сооружения, объекта незавершенного строительства (при отсутствии адреса) в структурированном в соответствии с федеральной информационной адресной системой виде	
5.2.	Дополнительные сведения о местоположении	Ульяновская область, г.Ульяновск, СНТ "Радуга" Центральная, уч.155

1	2	3
6.	Иные сведения	—

3. Пояснения к сведениям об объекте недвижимости с кадастровым номером 73:19:083501:1392 :

1.	—
----	---

1. Сведения о характерных точках контура объекта недвижимости с кадастровым номером 73:19:083501:1393 :

Система координат	<u>МСК-73, зона 2</u>	Зона № <u>2</u>
-------------------	-----------------------	-----------------

Обозначение характерных точек границ	Содержатся в Едином государственном реестре недвижимости			Определены в ходе выполнения комплексных кадастровых работ			Метод определения координат	Формулы, примененные для расчета средней квадратической погрешности определения координат характерных точек (Mt), м, с подставленными в такие формулы значениями и итоговые (вычисленные) значения Mt, м
	координаты, м		Радиус, м	координаты, м		Радиус, м		
	X	Y	R	X	Y	R		
1	2	3	4	5	6	7	8	9
n61O	—	—	—	512 635,62	2 252 226,41	—	—	Mt
n62O	—	—	—	512 639,58	2 252 230,16	—		
n63O	—	—	—	512 636,98	2 252 232,91	—		
n64O	—	—	—	512 633,02	2 252 229,16	—		
n61O	—	—	—	512 635,62	2 252 226,41	—		

2. Сведения о характеристиках объекта недвижимости с кадастровым номером 73:19:083501:1393 :

№ п/п	Наименование характеристики	Значение характеристики
1	2	3
1.	Вид объекта недвижимости	Здание
2.	Ранее присвоенный государственный учетный номер (инвентарный) здания, сооружения, объекта незавершенного строительства	Инвентарный номер нет, Условный номер 73-73-09/020/2007-366
3.	Кадастровый номер земельного участка (земельных участков), в границах которого (которых) расположены здание, сооружение, объект незавершенного строительства	73:19:083501:252
4.	Уникальный учетный номер кадастрового квартала, в границах которого расположены здание, сооружение, объект незавершенного строительства	73:19:083501

1	2	3
5.	Адрес здания, сооружения, объекта незавершенного строительства	—
5.1.	Сведения о местоположении здания, сооружения, объекта незавершенного строительства (при отсутствии адреса) в структурированном в соответствии с федеральной информационной адресной системой виде	
5.2.	Дополнительные сведения о местоположении	Ульяновская область, г.Ульяновск, СНТ "Радуга" Центральная, уч.161
6.	Иные сведения	—

3. Пояснения к сведениям об объекте недвижимости с кадастровым номером 73:19:083501:1393 :

1.	—
----	---

1. Сведения о характерных точках контура объекта недвижимости с кадастровым номером 73:19:083501:1394 :

Система координат	<u>МСК-73, зона 2</u>	Зона №	<u>2</u>
-------------------	-----------------------	--------	----------

Обозначение характерных точек границ	Содержатся в Едином государственном реестре недвижимости			Определены в ходе выполнения комплексных кадастровых работ			Метод определения координат	Формулы, примененные для расчета средней квадратической погрешности определения координат характерных точек (Mt), м, с подставленными в такие формулы значениями и итоговые (вычисленные) значения Mt, м
	координаты, м		Радиус, м	координаты, м		Радиус, м		
	X	Y	R	X	Y	R		
1	2	3	4	5	6	7	8	9
н77О	—	—	—	512 898,60	2 252 005,36	—	—	Mt
н78О	—	—	—	512 894,53	2 252 008,74	—		
н79О	—	—	—	512 892,00	2 252 005,70	—		
н80О	—	—	—	512 896,07	2 252 002,32	—		
н77О	—	—	—	512 898,60	2 252 005,36	—		

2. Сведения о характеристиках объекта недвижимости с кадастровым номером 73:19:083501:1394 :

№ п/п	Наименование характеристики	Значение характеристики
1	2	3
1.	Вид объекта недвижимости	Здание
2.	Ранее присвоенный государственный учетный номер (инвентарный) здания, сооружения, объекта незавершенного строительства	Инвентарный номер нет, Условный номер 73-73-09/031/2009-127

1	2	3
3.	Кадастровый номер земельного участка (земельных участков), в границах которого (которых) расположены здание, сооружение, объект незавершенного строительства	73:19:083501:274
4.	Уникальный учетный номер кадастрового квартала, в границах которого расположены здание, сооружение, объект незавершенного строительства	73:19:083501
5.	Адрес здания, сооружения, объекта незавершенного строительства	—
5.1.	Сведения о местоположении здания, сооружения, объекта незавершенного строительства (при отсутствии адреса) в структурированном в соответствии с федеральной информационной адресной системой виде	
5.2.	Дополнительные сведения о местоположении	Ульяновская область, г.Ульяновск, СНТ "Радуга" Центральная, уч.187
6.	Иные сведения	—

3. Пояснения к сведениям об объекте недвижимости с кадастровым номером 73:19:083501:1394 :

1.	—
----	---

1. Сведения о характерных точках контура объекта недвижимости с кадастровым номером 73:19:083501:1396 :

Система координат МСК-73, зона 2 Зона № 2

Обозначение характерных точек границ	Содержатся в Едином государственном реестре недвижимости			Определены в ходе выполнения комплексных кадастровых работ			Метод определения координат	Формулы, примененные для расчета средней квадратической погрешности определения координат характерных точек (Mt), м, с подставленными в такие формулы значениями и итоговые (вычисленные) значения Mt, м
	координаты, м		Радиус, м	координаты, м		Радиус, м		
	X	Y	R	X	Y	R		
1	2	3	4	5	6	7	8	9
н57О	—	—	—	512 497,38	2 252 254,22	—	—	Mt
н58О	—	—	—	512 493,73	2 252 258,49	—		
н59О	—	—	—	512 490,54	2 252 255,76	—		
н60О	—	—	—	512 494,19	2 252 251,50	—		
н57О	—	—	—	512 497,38	2 252 254,22	—		

2. Сведения о характеристиках объекта недвижимости с кадастровым номером 73:19:083501:1396 :

№ п/п	Наименование характеристики	Значение характеристики
-------	-----------------------------	-------------------------

1	2	3
1.	Вид объекта недвижимости	Здание
2.	Ранее присвоенный государственный учетный номер (инвентарный) здания, сооружения, объекта незавершенного строительства	Инвентарный номер нет, Условный номер 73-73-09/031/2009-172
3.	Кадастровый номер земельного участка (земельных участков), в границах которого (которых) расположены здание, сооружение, объект незавершенного строительства	73:19:083501:284
4.	Уникальный учетный номер кадастрового квартала, в границах которого расположены здание, сооружение, объект незавершенного строительства	73:19:083501
5.	Адрес здания, сооружения, объекта незавершенного строительства	—
5.1.	Сведения о местоположении здания, сооружения, объекта незавершенного строительства (при отсутствии адреса) в структурированном в соответствии с федеральной информационной адресной системой виде	
5.2.	Дополнительные сведения о местоположении	Ульяновская область, г.Ульяновск, СНТ "Радуга" Центральная, уч.197
6.	Иные сведения	—

3. Пояснения к сведениям об объекте недвижимости с кадастровым номером 73:19:083501:1396 :

1. —

1. Сведения о характерных точках контура объекта недвижимости с кадастровым номером 73:19:083501:1397 :

Система координат МСК-73, зона 2 Зона № 2

Обозначение характерных точек границ	Содержатся в Едином государственном реестре недвижимости			Определены в ходе выполнения комплексных кадастровых работ			Метод определения координат	Формулы, примененные для расчета средней квадратической погрешности определения координат характерных точек (Mt), м, с подставленными в такие формулы значениями и итоговые (вычисленные) значения Mt, м
	координаты, м		Радиус, м	координаты, м		Радиус, м		
	X	Y	R	X	Y	R		
1	2	3	4	5	6	7	8	9
н609О	—	—	—	512 500,24	2 252 297,27	—	—	Mt
н610О	—	—	—	512 496,55	2 252 300,74	—		
н611О	—	—	—	512 493,54	2 252 297,54	—		
н612О	—	—	—	512 497,23	2 252 294,07	—		

1	2	3	4	5	6	7	8	9
н1290	—	—	—	512 489,71	2 252 399,45	—	—	Mt
н1300	—	—	—	512 488,00	2 252 402,35	—		
н1310	—	—	—	512 484,06	2 252 400,03	—		
н1320	—	—	—	512 485,78	2 252 397,12	—		
н1290	—	—	—	512 489,71	2 252 399,45	—		

2. Сведения о характеристиках объекта недвижимости с кадастровым номером 73:19:083501:1399 :

№ п/п	Наименование характеристики	Значение характеристики
1	2	3
1.	Вид объекта недвижимости	Здание
2.	Ранее присвоенный государственный учетный номер (инвентарный) здания, сооружения, объекта незавершенного строительства	Инвентарный номер нет, Условный номер 73-73-09/023/2008-279
3.	Кадастровый номер земельного участка (земельных участков), в границах которого (которых) расположены здание, сооружение, объект незавершенного строительства	73:19:083501:308
4.	Уникальный учетный номер кадастрового квартала, в границах которого расположены здание, сооружение, объект незавершенного строительства	73:19:083501
5.	Адрес здания, сооружения, объекта незавершенного строительства	—
5.1.	Сведения о местоположении здания, сооружения, объекта незавершенного строительства (при отсутствии адреса) в структурированном в соответствии с федеральной информационной адресной системой виде	
5.2.	Дополнительные сведения о местоположении	Ульяновская область, г.Ульяновск, СНТ "Радуга" Центральная, уч.221
6.	Иные сведения	—

3. Пояснения к сведениям об объекте недвижимости с кадастровым номером 73:19:083501:1399 :

1.	—
----	---

1. Сведения о характерных точках контура объекта недвижимости с кадастровым номером 73:19:083501:1401 :

Система координат		МСК-73, зона 2					Зона № <u>2</u>	
Обозначение характерных точек границ	Содержатся в Едином государственном реестре недвижимости			Определены в ходе выполнения комплексных кадастровых работ			Метод определения координат	Формулы, примененные для расчета средней квадратической погрешности определения координат характерных точек (Mt), м, с подставленными в такие формулы значениями и итоговые (вычисленные) значения Mt, м
	координаты, м		Радиус, м	координаты, м		Радиус, м		
	X	Y	R	X	Y	R		
1	2	3	4	5	6	7	8	9
н109О	—	—	—	512 418,04	2 252 358,23	—	—	Mt
н110О	—	—	—	512 422,02	2 252 360,01	—		
н111О	—	—	—	512 420,07	2 252 364,37	—		
н112О	—	—	—	512 416,09	2 252 362,59	—		
н109О	—	—	—	512 418,04	2 252 358,23	—		

2. Сведения о характеристиках объекта недвижимости с кадастровым номером 73:19:083501:1401 :

№ п/п	Наименование характеристики	Значение характеристики
1	2	3
1.	Вид объекта недвижимости	Здание
2.	Ранее присвоенный государственный учетный номер (инвентарный) здания, сооружения, объекта незавершенного строительства	Инвентарный номер нет, Условный номер 73-73-09/063/2009-175
3.	Кадастровый номер земельного участка (земельных участков), в границах которого (которых) расположены здание, сооружение, объект незавершенного строительства	73:19:083501:315
4.	Уникальный учетный номер кадастрового квартала, в границах которого расположены здание, сооружение, объект незавершенного строительства	73:19:083501
5.	Адрес здания, сооружения, объекта незавершенного строительства	—
5.1.	Сведения о местоположении здания, сооружения, объекта незавершенного строительства (при отсутствии адреса) в структурированном в соответствии с федеральной информационной адресной системой виде	
5.2.	Дополнительные сведения о местоположении	Ульяновская область, г.Ульяновск, СНТ "Радуга" Центральная, уч.230

1	2	3
6.	Иные сведения	—

3. Пояснения к сведениям об объекте недвижимости с кадастровым номером 73:19:083501:1401 :

1.	—
----	---

1. Сведения о характерных точках контура объекта недвижимости с кадастровым номером 73:19:083501:1402 :

Система координат МСК-73, зона 2 Зона № 2

Обозначение характерных точек границ	Содержатся в Едином государственном реестре недвижимости			Определены в ходе выполнения комплексных кадастровых работ			Метод определения координат	Формулы, примененные для расчета средней квадратической погрешности определения координат характерных точек (Mt), м, с подставленными в такие формулы значениями и итоговые (вычисленные) значения Mt, м
	координаты, м		Радиус, м	координаты, м		Радиус, м		
	X	Y	R	X	Y	R		
1	2	3	4	5	6	7	8	9
н113О	—	—	—	512 368,29	2 252 352,12	—	—	Mt
н114О	—	—	—	512 365,49	2 252 355,47	—		
н115О	—	—	—	512 361,22	2 252 351,91	—		
н116О	—	—	—	512 364,02	2 252 348,56	—		
н113О	—	—	—	512 368,29	2 252 352,12	—		

2. Сведения о характеристиках объекта недвижимости с кадастровым номером 73:19:083501:1402 :

№ п/п	Наименование характеристики	Значение характеристики
1	2	3
1.	Вид объекта недвижимости	Здание
2.	Ранее присвоенный государственный учетный номер (инвентарный) здания, сооружения, объекта незавершенного строительства	Инвентарный номер нет, Условный номер 73-73-09/032/2008-478
3.	Кадастровый номер земельного участка (земельных участков), в границах которого (которых) расположены здание, сооружение, объект незавершенного строительства	73:19:083501:321
4.	Уникальный учетный номер кадастрового квартала, в границах которого расположены здание, сооружение, объект незавершенного строительства	73:19:083501

1	2	3
5.	Адрес здания, сооружения, объекта незавершенного строительства	—
5.1.	Сведения о местоположении здания, сооружения, объекта незавершенного строительства (при отсутствии адреса) в структурированном в соответствии с федеральной информационной адресной системой виде	
5.2.	Дополнительные сведения о местоположении	Ульяновская область, г.Ульяновск, СНТ "Радуга" Центральная, уч.236
6.	Иные сведения	—

3. Пояснения к сведениям об объекте недвижимости с кадастровым номером 73:19:083501:1402 :

1.	—
----	---

1. Сведения о характерных точках контура объекта недвижимости с кадастровым номером 73:19:083501:1403 :

Система координат	<u>МСК-73, зона 2</u>	Зона №	<u>2</u>
-------------------	-----------------------	--------	----------

Обозначение характерных точек границ	Содержатся в Едином государственном реестре недвижимости			Определены в ходе выполнения комплексных кадастровых работ			Метод определения координат	Формулы, примененные для расчета средней квадратической погрешности определения координат характерных точек (Mt), м, с подставленными в такие формулы значениями и итоговые (вычисленные) значения Mt, м
	координаты, м		Радиус, м	координаты, м		Радиус, м		
	X	Y	R	X	Y	R		
1	2	3	4	5	6	7	8	9
н1170	—	—	—	512 438,69	2 252 392,62	—	—	Mt
н1180	—	—	—	512 442,60	2 252 395,08	—		
н1190	—	—	—	512 440,27	2 252 398,78	—		
н1200	—	—	—	512 436,37	2 252 396,33	—		
н1170	—	—	—	512 438,69	2 252 392,62	—		

2. Сведения о характеристиках объекта недвижимости с кадастровым номером 73:19:083501:1403 :

№ п/п	Наименование характеристики	Значение характеристики
1	2	3
1.	Вид объекта недвижимости	Здание
2.	Ранее присвоенный государственный учетный номер (инвентарный) здания, сооружения, объекта незавершенного строительства	Инвентарный номер нет, Условный номер 73-73-09/043/2008-196

1	2	3
3.	Кадастровый номер земельного участка (земельных участков), в границах которого (которых) расположены здание, сооружение, объект незавершенного строительства	73:19:083501:326
4.	Уникальный учетный номер кадастрового квартала, в границах которого расположены здание, сооружение, объект незавершенного строительства	73:19:083501
5.	Адрес здания, сооружения, объекта незавершенного строительства	—
5.1.	Сведения о местоположении здания, сооружения, объекта незавершенного строительства (при отсутствии адреса) в структурированном в соответствии с федеральной информационной адресной системой виде	
5.2.	Дополнительные сведения о местоположении	Ульяновская область, г.Ульяновск, СНТ "Радуга" Центральная, уч.240
6.	Иные сведения	—

3. Пояснения к сведениям об объекте недвижимости с кадастровым номером 73:19:083501:1403 :

1.	—
----	---

1. Сведения о характерных точках контура объекта недвижимости с кадастровым номером 73:19:083501:1404 :

Система координат МСК-73, зона 2 Зона № 2

Обозначение характерных точек границ	Содержатся в Едином государственном реестре недвижимости			Определены в ходе выполнения комплексных кадастровых работ			Метод определения координат	Формулы, примененные для расчета средней квадратической погрешности определения координат характерных точек (Mt), м, с подставленными в такие формулы значениями и итоговые (вычисленные) значения Mt, м
	координаты, м		Радиус, м	координаты, м		Радиус, м		
	X	Y	R	X	Y	R		
1	2	3	4	5	6	7	8	9
н241О	—	—	—	512 374,43	2 252 310,69	—	—	Mt
н242О	—	—	—	512 371,74	2 252 314,18	—		
н243О	—	—	—	512 367,95	2 252 311,25	—		
н244О	—	—	—	512 370,64	2 252 307,76	—		
н241О	—	—	—	512 374,43	2 252 310,69	—		

2. Сведения о характеристиках объекта недвижимости с кадастровым номером 73:19:083501:1404 :

№ п/п	Наименование характеристики	Значение характеристики
-------	-----------------------------	-------------------------

1	2	3
1.	Вид объекта недвижимости	Здание
2.	Ранее присвоенный государственный учетный номер (инвентарный) здания, сооружения, объекта незавершенного строительства	Инвентарный номер нет, Условный номер 73-73-09/039/2008-060
3.	Кадастровый номер земельного участка (земельных участков), в границах которого (которых) расположены здание, сооружение, объект незавершенного строительства	73:19:083501:329
4.	Уникальный учетный номер кадастрового квартала, в границах которого расположены здание, сооружение, объект незавершенного строительства	73:19:083501
5.	Адрес здания, сооружения, объекта незавершенного строительства	—
5.1.	Сведения о местоположении здания, сооружения, объекта незавершенного строительства (при отсутствии адреса) в структурированном в соответствии с федеральной информационной адресной системой виде	
5.2.	Дополнительные сведения о местоположении	Ульяновская область, г.Ульяновск, СНТ "Радуга" Центральная, уч.247
6.	Иные сведения	—

3. Пояснения к сведениям об объекте недвижимости с кадастровым номером 73:19:083501:1404 :

1. —

1. Сведения о характерных точках контура объекта недвижимости с кадастровым номером 73:19:083501:1405 :

Система координат МСК-73, зона 2 Зона № 2

Обозначение характерных точек границ	Содержатся в Едином государственном реестре недвижимости			Определены в ходе выполнения комплексных кадастровых работ			Метод определения координат	Формулы, примененные для расчета средней квадратической погрешности определения координат характерных точек (Mt), м, с подставленными в такие формулы значениями и итоговые (вычисленные) значения Mt, м
	координаты, м		Радиус, м	координаты, м		Радиус, м		
	X	Y	R	X	Y	R		
1	2	3	4	5	6	7	8	9
н2450	—	—	—	512 327,69	2 252 265,23	—	—	Mt
н2460	—	—	—	512 324,28	2 252 268,98	—		
н2470	—	—	—	512 321,29	2 252 266,25	—		
н2480	—	—	—	512 324,70	2 252 262,50	—		

1	2	3	4	5	6	7	8	9
н249О	—	—	—	512 409,30	2 252 202,38	—	—	Мт
н250О	—	—	—	512 404,86	2 252 206,41	—		
н251О	—	—	—	512 402,55	2 252 203,87	—		
н252О	—	—	—	512 406,99	2 252 199,84	—		
н249О	—	—	—	512 409,30	2 252 202,38	—		

2. Сведения о характеристиках объекта недвижимости с кадастровым номером 73:19:083501:1406 :

№ п/п	Наименование характеристики	Значение характеристики
1	2	3
1.	Вид объекта недвижимости	Здание
2.	Ранее присвоенный государственный учетный номер (инвентарный) здания, сооружения, объекта незавершенного строительства	Инвентарный номер нет, Условный номер 73-73-09/003/2013-466
3.	Кадастровый номер земельного участка (земельных участков), в границах которого (которых) расположены здание, сооружение, объект незавершенного строительства	73:19:083501:340
4.	Уникальный учетный номер кадастрового квартала, в границах которого расположены здание, сооружение, объект незавершенного строительства	73:19:083501
5.	Адрес здания, сооружения, объекта незавершенного строительства	—
5.1.	Сведения о местоположении здания, сооружения, объекта незавершенного строительства (при отсутствии адреса) в структурированном в соответствии с федеральной информационной адресной системой виде	
5.2.	Дополнительные сведения о местоположении	Ульяновская область, г.Ульяновск, СНТ "Радуга" Центральная, уч.258
6.	Иные сведения	—

3. Пояснения к сведениям об объекте недвижимости с кадастровым номером 73:19:083501:1406 :

1.	—
----	---

1. Сведения о характерных точках контура объекта недвижимости с кадастровым номером 73:19:083501:1407 :

 Система координат МСК-73, зона 2 Зона № 2

Обозначение характерных точек границ	Содержатся в Едином государственном реестре недвижимости		Определены в ходе выполнения комплексных кадастровых работ			Метод определения координат	Формулы, примененные для расчета средней квадратической погрешности определения координат характерных точек (Mt), м, с подставленными в такие формулы значениями и итоговые (вычисленные) значения Mt, м	
	координаты, м		Радиус, м	координаты, м				Радиус, м
	X	Y	R	X	Y			R
1	2	3	4	5	6	7	8	9
н133О	—	—	—	512 682,10	2 251 918,24	—	—	Mt
н134О	—	—	—	512 678,99	2 251 920,85	—		
н135О	—	—	—	512 676,12	2 251 917,42	—		
н136О	—	—	—	512 679,23	2 251 914,81	—		
н133О	—	—	—	512 682,10	2 251 918,24	—		

2. Сведения о характеристиках объекта недвижимости с кадастровым номером 73:19:083501:1407 :

№ п/п	Наименование характеристики	Значение характеристики
1	2	3
1.	Вид объекта недвижимости	Здание
2.	Ранее присвоенный государственный учетный номер (инвентарный) здания, сооружения, объекта незавершенного строительства	Условный номер 73-73-09/025/2010-049
3.	Кадастровый номер земельного участка (земельных участков), в границах которого (которых) расположены здание, сооружение, объект незавершенного строительства	73:19:083501:361
4.	Уникальный учетный номер кадастрового квартала, в границах которого расположены здание, сооружение, объект незавершенного строительства	73:19:083501
5.	Адрес здания, сооружения, объекта незавершенного строительства	—
5.1.	Сведения о местоположении здания, сооружения, объекта незавершенного строительства (при отсутствии адреса) в структурированном в соответствии с федеральной информационной адресной системой виде	
5.2.	Дополнительные сведения о местоположении	Ульяновская область, г.Ульяновск, СНТ "Радуга" Центральная, уч.286

1	2		3					
6.	Иные сведения		—					
3. Пояснения к сведениям об объекте недвижимости с кадастровым номером <u>73:19:083501:1407</u> :								
1.	—							
1. Сведения о характерных точках контура объекта недвижимости с кадастровым номером <u>73:19:083501:1408</u> :								
Система координат <u>МСК-73, зона 2</u>			Зона № <u>2</u>					
Обозначение характерных точек границ	Содержатся в Едином государственном реестре недвижимости			Определены в ходе выполнения комплексных кадастровых работ			Метод определения координат	Формулы, примененные для расчета средней квадратической погрешности определения координат характерных точек (Mt), м, с подставленными в такие формулы значениями и итоговые (вычисленные) значения Mt, м
	координаты, м		Радиус, м	координаты, м		Радиус, м		
	X	Y	R	X	Y	R		
1	2	3	4	5	6	7	8	9
н6130	—	—	—	512 587,58	2 251 857,64	—	—	Mt
н6140	—	—	—	512 589,97	2 251 860,26	—		
н6150	—	—	—	512 587,53	2 251 862,48	—		
н6160	—	—	—	512 585,14	2 251 859,86	—		
н6130	—	—	—	512 587,58	2 251 857,64	—		
2. Сведения о характеристиках объекта недвижимости с кадастровым номером <u>73:19:083501:1408</u> :								
№ п/п	Наименование характеристики			Значение характеристики				
1	2			3				
1.	Вид объекта недвижимости			Здание				
2.	Ранее присвоенный государственный учетный номер (инвентарный) здания, сооружения, объекта незавершенного строительства			Инвентарный номер нет, Условный номер 73-73-09/003/2009-066				
3.	Кадастровый номер земельного участка (земельных участков), в границах которого (которых) расположены здание, сооружение, объект незавершенного строительства			73:19:083501:365				
4.	Уникальный учетный номер кадастрового квартала, в границах которого расположены здание, сооружение, объект незавершенного строительства			73:19:083501				

1	2	3
5.	Адрес здания, сооружения, объекта незавершенного строительства	—
5.1.	Сведения о местоположении здания, сооружения, объекта незавершенного строительства (при отсутствии адреса) в структурированном в соответствии с федеральной информационной адресной системой виде	
5.2.	Дополнительные сведения о местоположении	Ульяновская область, г.Ульяновск, СНТ "Радуга" Центральная, уч.290
6.	Иные сведения	—

3. Пояснения к сведениям об объекте недвижимости с кадастровым номером 73:19:083501:1408 :

1.	—
----	---

1. Сведения о характерных точках контура объекта недвижимости с кадастровым номером 73:19:083501:1409 :

Система координат	<u>МСК-73, зона 2</u>	Зона №	<u>2</u>
-------------------	-----------------------	--------	----------

Обозначение характерных точек границ	Содержатся в Едином государственном реестре недвижимости			Определены в ходе выполнения комплексных кадастровых работ			Метод определения координат	Формулы, примененные для расчета средней квадратической погрешности определения координат характерных точек (Mt), м, с подставленными в такие формулы значениями и итоговые (вычисленные) значения Mt, м
	координаты, м		Радиус, м	координаты, м		Радиус, м		
	X	Y	R	X	Y	R		
1	2	3	4	5	6	7	8	9
н253О	—	—	—	512 664,01	2 251 918,03	—	—	Mt
н254О	—	—	—	512 659,76	2 251 922,73	—		
н255О	—	—	—	512 656,87	2 251 920,11	—		
н256О	—	—	—	512 661,12	2 251 915,41	—		
н253О	—	—	—	512 664,01	2 251 918,03	—		

2. Сведения о характеристиках объекта недвижимости с кадастровым номером 73:19:083501:1409 :

№ п/п	Наименование характеристики	Значение характеристики
1	2	3
1.	Вид объекта недвижимости	Здание
2.	Ранее присвоенный государственный учетный номер (инвентарный) здания, сооружения, объекта незавершенного строительства	Инвентарный номер нет, Условный номер 73-73-09/038/2007-111

1	2	3
3.	Кадастровый номер земельного участка (земельных участков), в границах которого (которых) расположены здание, сооружение, объект незавершенного строительства	73:19:083501:368
4.	Уникальный учетный номер кадастрового квартала, в границах которого расположены здание, сооружение, объект незавершенного строительства	73:19:083501
5.	Адрес здания, сооружения, объекта незавершенного строительства	—
5.1.	Сведения о местоположении здания, сооружения, объекта незавершенного строительства (при отсутствии адреса) в структурированном в соответствии с федеральной информационной адресной системой виде	
5.2.	Дополнительные сведения о местоположении	Ульяновская область, г.Ульяновск, СНТ "Радуга" центральная, уч.294
6.	Иные сведения	—

3. Пояснения к сведениям об объекте недвижимости с кадастровым номером 73:19:083501:1409 :

1.	—
----	---

1. Сведения о характерных точках контура объекта недвижимости с кадастровым номером 73:19:083501:1410 :

Система координат МСК-73, зона 2 Зона № 2

Обозначение характерных точек границ	Содержатся в Едином государственном реестре недвижимости			Определены в ходе выполнения комплексных кадастровых работ			Метод определения координат	Формулы, примененные для расчета средней квадратической погрешности определения координат характерных точек (Mt), м, с подставленными в такие формулы значениями и итоговые (вычисленные) значения Mt, м
	координаты, м		Радиус, м	координаты, м		Радиус, м		
	X	Y	R	X	Y	R		
1	2	3	4	5	6	7	8	9
н617О	—	—	—	512 623,15	2 251 948,86	—	—	Mt
н618О	—	—	—	512 621,07	2 251 951,57	—		
н619О	—	—	—	512 618,35	2 251 949,48	—		
н620О	—	—	—	512 620,43	2 251 946,77	—		
н617О	—	—	—	512 623,15	2 251 948,86	—		

2. Сведения о характеристиках объекта недвижимости с кадастровым номером 73:19:083501:1410 :

№ п/п	Наименование характеристики	Значение характеристики
-------	-----------------------------	-------------------------

1	2	3
1.	Вид объекта недвижимости	Здание
2.	Ранее присвоенный государственный учетный номер (инвентарный) здания, сооружения, объекта незавершенного строительства	Инвентарный номер нет, Условный номер 73-73-09/025/2010-082
3.	Кадастровый номер земельного участка (земельных участков), в границах которого (которых) расположены здание, сооружение, объект незавершенного строительства	73:19:083501:380
4.	Уникальный учетный номер кадастрового квартала, в границах которого расположены здание, сооружение, объект незавершенного строительства	73:19:083501
5.	Адрес здания, сооружения, объекта незавершенного строительства	—
5.1.	Сведения о местоположении здания, сооружения, объекта незавершенного строительства (при отсутствии адреса) в структурированном в соответствии с федеральной информационной адресной системой виде	
5.2.	Дополнительные сведения о местоположении	Ульяновская область, г.Ульяновск, СНТ "Радуга" Центральная, уч.307
6.	Иные сведения	—

3. Пояснения к сведениям об объекте недвижимости с кадастровым номером 73:19:083501:1410 :

1. —

1. Сведения о характерных точках контура объекта недвижимости с кадастровым номером 73:19:083501:1411 :

Система координат МСК-73, зона 2 Зона № 2

Обозначение характерных точек границ	Содержатся в Едином государственном реестре недвижимости			Определены в ходе выполнения комплексных кадастровых работ			Метод определения координат	Формулы, примененные для расчета средней квадратической погрешности определения координат характерных точек (Mt), м, с подставленными в такие формулы значениями и итоговые (вычисленные) значения Mt, м
	координаты, м		Радиус, м	координаты, м		Радиус, м		
	X	Y	R	X	Y	R		
1	2	3	4	5	6	7	8	9
n621O	—	—	—	512 524,90	2 251 911,31	—	—	Mt
n622O	—	—	—	512 527,80	2 251 914,75	—		
n623O	—	—	—	512 523,69	2 251 918,23	—		
n624O	—	—	—	512 520,78	2 251 914,80	—		

1	2	3	4	5	6	7	8	9
н6250	—	—	—	512 504,82	2 251 926,28	—	—	Mt
н6260	—	—	—	512 508,33	2 251 929,66	—		
н6270	—	—	—	512 505,53	2 251 932,58	—		
н6280	—	—	—	512 502,01	2 251 929,20	—		
н6250	—	—	—	512 504,82	2 251 926,28	—		

2. Сведения о характеристиках объекта недвижимости с кадастровым номером 73:19:083501:1412 :

№ п/п	Наименование характеристики	Значение характеристики
1	2	3
1.	Вид объекта недвижимости	Здание
2.	Ранее присвоенный государственный учетный номер (инвентарный) здания, сооружения, объекта незавершенного строительства	Инвентарный номер нет, Условный номер 73-73-09/034/2007-400
3.	Кадастровый номер земельного участка (земельных участков), в границах которого (которых) расположены здание, сооружение, объект незавершенного строительства	73:19:083501:392
4.	Уникальный учетный номер кадастрового квартала, в границах которого расположены здание, сооружение, объект незавершенного строительства	73:19:083501
5.	Адрес здания, сооружения, объекта незавершенного строительства	—
5.1.	Сведения о местоположении здания, сооружения, объекта незавершенного строительства (при отсутствии адреса) в структурированном в соответствии с федеральной информационной адресной системой виде	
5.2.	Дополнительные сведения о местоположении	Ульяновская область, г.Ульяновск, СНТ "Радуга" Центральная, уч.321
6.	Иные сведения	—

3. Пояснения к сведениям об объекте недвижимости с кадастровым номером 73:19:083501:1412 :

1.	—
----	---

1. Сведения о характерных точках контура объекта недвижимости с кадастровым номером 73:19:083501:1413 :

Система координат		МСК-73, зона 2					Зона № <u>2</u>	
Обозначение характерных точек границ	Содержатся в Едином государственном реестре недвижимости			Определены в ходе выполнения комплексных кадастровых работ			Метод определения координат	Формулы, примененные для расчета средней квадратической погрешности определения координат характерных точек (Mt), м, с подставленными в такие формулы значениями и итоговые (вычисленные) значения Mt, м
	координаты, м		Радиус, м	координаты, м		Радиус, м		
	X	Y	R	X	Y	R		
1	2	3	4	5	6	7	8	9
н6290	—	—	—	512 517,57	2 251 991,85	—	—	Mt
н6300	—	—	—	512 514,62	2 251 994,35	—		
н6310	—	—	—	512 511,83	2 251 991,06	—		
н6320	—	—	—	512 514,77	2 251 988,56	—		
н6290	—	—	—	512 517,57	2 251 991,85	—		

2. Сведения о характеристиках объекта недвижимости с кадастровым номером 73:19:083501:1413 :

№ п/п	Наименование характеристики	Значение характеристики
1	2	3
1.	Вид объекта недвижимости	Здание
2.	Ранее присвоенный государственный учетный номер (инвентарный) здания, сооружения, объекта незавершенного строительства	Инвентарный номер 23081, Инвентарный номер нет, Условный номер 73-73-09/057/2009-248
3.	Кадастровый номер земельного участка (земельных участков), в границах которого (которых) расположены здание, сооружение, объект незавершенного строительства	73:19:083501:412
4.	Уникальный учетный номер кадастрового квартала, в границах которого расположены здание, сооружение, объект незавершенного строительства	73:19:083501
5.	Адрес здания, сооружения, объекта незавершенного строительства	—
5.1.	Сведения о местоположении здания, сооружения, объекта незавершенного строительства (при отсутствии адреса) в структурированном в соответствии с федеральной информационной адресной системой виде	
5.2.	Дополнительные сведения о местоположении	Ульяновская область, г.Ульяновск, СНТ "Радуга" Центральная, уч.343

1	2	3
6.	Иные сведения	—

3. Пояснения к сведениям об объекте недвижимости с кадастровым номером 73:19:083501:1413 :

1.	—
----	---

1. Сведения о характерных точках контура объекта недвижимости с кадастровым номером 73:19:083501:1414 :

Система координат	<u>МСК-73, зона 2</u>	Зона № <u>2</u>
-------------------	-----------------------	-----------------

Обозначение характерных точек границ	Содержатся в Едином государственном реестре недвижимости			Определены в ходе выполнения комплексных кадастровых работ			Метод определения координат	Формулы, примененные для расчета средней квадратической погрешности определения координат характерных точек (Mt), м, с подставленными в такие формулы значениями и итоговые (вычисленные) значения Mt, м
	координаты, м		Радиус, м	координаты, м		Радиус, м		
	X	Y	R	X	Y	R		
1	2	3	4	5	6	7	8	9
н633О	—	—	—	512 558,10	2 252 009,81	—	—	Mt
н634О	—	—	—	512 554,43	2 252 013,35	—		
н635О	—	—	—	512 551,37	2 252 010,18	—		
н636О	—	—	—	512 555,03	2 252 006,64	—		
н633О	—	—	—	512 558,10	2 252 009,81	—		

2. Сведения о характеристиках объекта недвижимости с кадастровым номером 73:19:083501:1414 :

№ п/п	Наименование характеристики	Значение характеристики
1	2	3
1.	Вид объекта недвижимости	Здание
2.	Ранее присвоенный государственный учетный номер (инвентарный) здания, сооружения, объекта незавершенного строительства	Инвентарный номер нет, Условный номер 73-73-09/057/2009-250
3.	Кадастровый номер земельного участка (земельных участков), в границах которого (которых) расположены здание, сооружение, объект незавершенного строительства	73:19:083501:413
4.	Уникальный учетный номер кадастрового квартала, в границах которого расположены здание, сооружение, объект незавершенного строительства	73:19:083501

1	2	3
5.	Адрес здания, сооружения, объекта незавершенного строительства	—
5.1.	Сведения о местоположении здания, сооружения, объекта незавершенного строительства (при отсутствии адреса) в структурированном в соответствии с федеральной информационной адресной системой виде	
5.2.	Дополнительные сведения о местоположении	Ульяновская область, г.Ульяновск, СНТ "Радуга" Центральная, уч.344
6.	Иные сведения	—

3. Пояснения к сведениям об объекте недвижимости с кадастровым номером 73:19:083501:1414 :

1.	—
----	---

1. Сведения о характерных точках контура объекта недвижимости с кадастровым номером 73:19:083501:1415 :

Система координат	<u>МСК-73, зона 2</u>	Зона №	<u>2</u>
-------------------	-----------------------	--------	----------

Обозначение характерных точек границ	Содержатся в Едином государственном реестре недвижимости			Определены в ходе выполнения комплексных кадастровых работ			Метод определения координат	Формулы, примененные для расчета средней квадратической погрешности определения координат характерных точек (Mt), м, с подставленными в такие формулы значениями и итоговые (вычисленные) значения Mt, м
	координаты, м		Радиус, м	координаты, м		Радиус, м		
	X	Y	R	X	Y	R		
1	2	3	4	5	6	7	8	9
н6370	—	—	—	512 540,68	2 252 023,24	—	—	Mt
н6380	—	—	—	512 538,54	2 252 025,12	—		
н6390	—	—	—	512 535,81	2 252 022,01	—		
н6400	—	—	—	512 537,95	2 252 020,13	—		
н6370	—	—	—	512 540,68	2 252 023,24	—		

2. Сведения о характеристиках объекта недвижимости с кадастровым номером 73:19:083501:1415 :

№ п/п	Наименование характеристики	Значение характеристики
1	2	3
1.	Вид объекта недвижимости	Здание
2.	Ранее присвоенный государственный учетный номер (инвентарный) здания, сооружения, объекта незавершенного строительства	Инвентарный номер нет, Условный номер 73-73-09/057/2009-249

1	2	3
3.	Кадастровый номер земельного участка (земельных участков), в границах которого (которых) расположены здание, сооружение, объект незавершенного строительства	73:19:083501:415
4.	Уникальный учетный номер кадастрового квартала, в границах которого расположены здание, сооружение, объект незавершенного строительства	73:19:083501
5.	Адрес здания, сооружения, объекта незавершенного строительства	—
5.1.	Сведения о местоположении здания, сооружения, объекта незавершенного строительства (при отсутствии адреса) в структурированном в соответствии с федеральной информационной адресной системой виде	
5.2.	Дополнительные сведения о местоположении	Ульяновская область, г.Ульяновск, СНТ "Радуга" Центральная, уч.347
6.	Иные сведения	—

3. Пояснения к сведениям об объекте недвижимости с кадастровым номером 73:19:083501:1415 :

1.	—
----	---

1. Сведения о характерных точках контура объекта недвижимости с кадастровым номером 73:19:083501:1416 :

Система координат МСК-73, зона 2 Зона № 2

Обозначение характерных точек границ	Содержатся в Едином государственном реестре недвижимости			Определены в ходе выполнения комплексных кадастровых работ			Метод определения координат	Формулы, примененные для расчета средней квадратической погрешности определения координат характерных точек (Mt), м, с подставленными в такие формулы значениями и итоговые (вычисленные) значения Mt, м
	координаты, м		Радиус, м	координаты, м		Радиус, м		
	X	Y	R	X	Y	R		
1	2	3	4	5	6	7	8	9
н137О	—	—	—	512 484,89	2 252 078,96	—	—	Mt
н138О	—	—	—	512 488,65	2 252 082,21	—		
н139О	—	—	—	512 485,33	2 252 086,04	—		
н140О	—	—	—	512 481,58	2 252 082,79	—		
н137О	—	—	—	512 484,89	2 252 078,96	—		

2. Сведения о характеристиках объекта недвижимости с кадастровым номером 73:19:083501:1416 :

№ п/п	Наименование характеристики	Значение характеристики
-------	-----------------------------	-------------------------

1	2	3
1.	Вид объекта недвижимости	Здание
2.	Ранее присвоенный государственный учетный номер (инвентарный) здания, сооружения, объекта незавершенного строительства	Инвентарный номер нет, Условный номер 73-73-09/028/2007-247
3.	Кадастровый номер земельного участка (земельных участков), в границах которого (которых) расположены здание, сооружение, объект незавершенного строительства	73:19:083501:442
4.	Уникальный учетный номер кадастрового квартала, в границах которого расположены здание, сооружение, объект незавершенного строительства	73:19:083501
5.	Адрес здания, сооружения, объекта незавершенного строительства	—
5.1.	Сведения о местоположении здания, сооружения, объекта незавершенного строительства (при отсутствии адреса) в структурированном в соответствии с федеральной информационной адресной системой виде	
5.2.	Дополнительные сведения о местоположении	Ульяновская область, г.Ульяновск, СНТ "Радуга" Центральная, уч.376
6.	Иные сведения	—

3. Пояснения к сведениям об объекте недвижимости с кадастровым номером 73:19:083501:1416 :

1. —

1. Сведения о характерных точках контура объекта недвижимости с кадастровым номером 73:19:083501:1417 :

Система координат МСК-73, зона 2 Зона № 2

Обозначение характерных точек границ	Содержатся в Едином государственном реестре недвижимости			Определены в ходе выполнения комплексных кадастровых работ			Метод определения координат	Формулы, примененные для расчета средней квадратической погрешности определения координат характерных точек (Mt), м, с подставленными в такие формулы значениями и итоговые (вычисленные) значения Mt, м
	координаты, м		Радиус, м	координаты, м		Радиус, м		
	X	Y	R	X	Y	R		
1	2	3	4	5	6	7	8	9
н641О	—	—	—	512 421,85	2 252 075,80	—	—	Mt
н642О	—	—	—	512 417,76	2 252 079,05	—		
н643О	—	—	—	512 414,51	2 252 075,05	—		
н644О	—	—	—	512 418,64	2 252 071,77	—		

1	2	3	4	5	6	7	8	9
н6450	—	—	—	512 334,23	2 252 082,19	—	—	Мт
н6460	—	—	—	512 330,61	2 252 085,45	—		
н6470	—	—	—	512 327,43	2 252 081,93	—		
н6480	—	—	—	512 331,05	2 252 078,67	—		
н6450	—	—	—	512 334,23	2 252 082,19	—		

2. Сведения о характеристиках объекта недвижимости с кадастровым номером 73:19:083501:1419 :

№ п/п	Наименование характеристики	Значение характеристики
1	2	3
1.	Вид объекта недвижимости	Здание
2.	Ранее присвоенный государственный учетный номер (инвентарный) здания, сооружения, объекта незавершенного строительства	Инвентарный номер нет, Условный номер 73-73-09/047/2008-426
3.	Кадастровый номер земельного участка (земельных участков), в границах которого (которых) расположены здание, сооружение, объект незавершенного строительства	73:19:083501:471
4.	Уникальный учетный номер кадастрового квартала, в границах которого расположены здание, сооружение, объект незавершенного строительства	73:19:083501
5.	Адрес здания, сооружения, объекта незавершенного строительства	—
5.1.	Сведения о местоположении здания, сооружения, объекта незавершенного строительства (при отсутствии адреса) в структурированном в соответствии с федеральной информационной адресной системой виде	
5.2.	Дополнительные сведения о местоположении	Ульяновская область, г.Ульяновск, СНТ "Радуга" Центральная, уч.410
6.	Иные сведения	—

3. Пояснения к сведениям об объекте недвижимости с кадастровым номером 73:19:083501:1419 :

1.	—
----	---

1. Сведения о характерных точках контура объекта недвижимости с кадастровым номером 73:19:083501:1420 :

Система координат		МСК-73, зона 2					Зона № <u>2</u>	
Обозначение характерных точек границ	Содержатся в Едином государственном реестре недвижимости			Определены в ходе выполнения комплексных кадастровых работ			Метод определения координат	Формулы, примененные для расчета средней квадратической погрешности определения координат характерных точек (Mt), м, с подставленными в такие формулы значениями и итоговые (вычисленные) значения Mt, м
	координаты, м		Радиус, м	координаты, м		Радиус, м		
	X	Y	R	X	Y	R		
1	2	3	4	5	6	7	8	9
н2570	—	—	—	512 347,27	2 252 137,29	—	—	Mt
н2580	—	—	—	512 343,60	2 252 140,97	—		
н2590	—	—	—	512 340,83	2 252 138,21	—		
н2600	—	—	—	512 344,50	2 252 134,53	—		
н2570	—	—	—	512 347,27	2 252 137,29	—		

2. Сведения о характеристиках объекта недвижимости с кадастровым номером 73:19:083501:1420 :

№ п/п	Наименование характеристики	Значение характеристики
1	2	3
1.	Вид объекта недвижимости	Здание
2.	Ранее присвоенный государственный учетный номер (инвентарный) здания, сооружения, объекта незавершенного строительства	Инвентарный номер нет, Условный номер 73-73-09/030/2008-037
3.	Кадастровый номер земельного участка (земельных участков), в границах которого (которых) расположены здание, сооружение, объект незавершенного строительства	73:19:083501:484
4.	Уникальный учетный номер кадастрового квартала, в границах которого расположены здание, сооружение, объект незавершенного строительства	73:19:083501
5.	Адрес здания, сооружения, объекта незавершенного строительства	—
5.1.	Сведения о местоположении здания, сооружения, объекта незавершенного строительства (при отсутствии адреса) в структурированном в соответствии с федеральной информационной адресной системой виде	
5.2.	Дополнительные сведения о местоположении	Ульяновская область, г.Ульяновск, СНТ "Радуга" Центральная, уч.423

1	2	3
6.	Иные сведения	—

3. Пояснения к сведениям об объекте недвижимости с кадастровым номером 73:19:083501:1420 :

1.	—
----	---

1. Сведения о характерных точках контура объекта недвижимости с кадастровым номером 73:19:083501:1422 :

Система координат	<u>МСК-73, зона 2</u>	Зона № <u>2</u>
-------------------	-----------------------	-----------------

Обозначение характерных точек границ	Содержатся в Едином государственном реестре недвижимости			Определены в ходе выполнения комплексных кадастровых работ			Метод определения координат	Формулы, примененные для расчета средней квадратической погрешности определения координат характерных точек (Mt), м, с подставленными в такие формулы значениями и итоговые (вычисленные) значения Mt, м
	координаты, м		Радиус, м	координаты, м		Радиус, м		
	X	Y	R	X	Y	R		
1	2	3	4	5	6	7	8	9
н457О	—	—	—	512 102,10	2 252 017,36	—	—	Mt
н458О	—	—	—	512 106,27	2 252 019,93	—		
н459О	—	—	—	512 104,08	2 252 023,48	—		
н460О	—	—	—	512 099,92	2 252 020,92	—		
н457О	—	—	—	512 102,10	2 252 017,36	—		

2. Сведения о характеристиках объекта недвижимости с кадастровым номером 73:19:083501:1422 :

№ п/п	Наименование характеристики	Значение характеристики
1	2	3
1.	Вид объекта недвижимости	Здание
2.	Ранее присвоенный государственный учетный номер (инвентарный) здания, сооружения, объекта незавершенного строительства	Инвентарный номер Отсутствует, Условный номер 73:19:083502:0018:0230813117
3.	Кадастровый номер земельного участка (земельных участков), в границах которого (которых) расположены здание, сооружение, объект незавершенного строительства	73:19:083501:806
4.	Уникальный учетный номер кадастрового квартала, в границах которого расположены здание, сооружение, объект незавершенного строительства	73:19:083501

1	2	3
5.	Адрес здания, сооружения, объекта незавершенного строительства	—
5.1.	Сведения о местоположении здания, сооружения, объекта незавершенного строительства (при отсутствии адреса) в структурированном в соответствии с федеральной информационной адресной системой виде	
5.2.	Дополнительные сведения о местоположении	Ульяновская область, г.Ульяновск, СНТ "Радуга" Подлесная, уч.117
6.	Иные сведения	—

3. Пояснения к сведениям об объекте недвижимости с кадастровым номером 73:19:083501:1422 :

1. —

1. Сведения о характерных точках контура объекта недвижимости с кадастровым номером 73:19:083501:1423 :

Система координат			МСК-73, зона 2				Зона №		2
Обозначение характерных точек границ	Содержатся в Едином государственном реестре недвижимости			Определены в ходе выполнения комплексных кадастровых работ			Метод определения координат	Формулы, примененные для расчета средней квадратической погрешности определения координат характерных точек (Mt), м, с подставленными в такие формулы значениями и итоговые (вычисленные) значения Mt, м	
	координаты, м		Радиус, м	координаты, м		Радиус, м			
	X	Y	R	X	Y	R			
1	2	3	4	5	6	7	8	9	
н4610	—	—	—	512 048,83	2 251 977,56	—	—	Mt	
н4620	—	—	—	512 051,56	2 251 979,33	—			
н4630	—	—	—	512 048,13	2 251 984,63	—			
н4640	—	—	—	512 045,40	2 251 982,86	—			
н4610	—	—	—	512 048,83	2 251 977,56	—			

2. Сведения о характеристиках объекта недвижимости с кадастровым номером 73:19:083501:1423 :

№ п/п	Наименование характеристики	Значение характеристики
1	2	3
1.	Вид объекта недвижимости	Здание
2.	Ранее присвоенный государственный учетный номер (инвентарный) здания, сооружения, объекта незавершенного строительства	Инвентарный номер 23081, Условный номер 73:19:083502:0021:0230813120, Кадастровый номер 73:19:083501:1507

1	2	3
3.	Кадастровый номер земельного участка (земельных участков), в границах которого (которых) расположены здание, сооружение, объект незавершенного строительства	73:19:083501:1309
4.	Уникальный учетный номер кадастрового квартала, в границах которого расположены здание, сооружение, объект незавершенного строительства	73:19:083501
5.	Адрес здания, сооружения, объекта незавершенного строительства	—
5.1.	Сведения о местоположении здания, сооружения, объекта незавершенного строительства (при отсутствии адреса) в структурированном в соответствии с федеральной информационной адресной системой виде	
5.2.	Дополнительные сведения о местоположении	ГОРОД УЛЬЯНОВСК, С/Т "РАДУГА"-ПОДЛЕСНАЯ, УЧАСТОК № 120
6.	Иные сведения	—

3. Пояснения к сведениям об объекте недвижимости с кадастровым номером 73:19:083501:1423 :

1.	—
----	---

1. Сведения о характерных точках контура объекта недвижимости с кадастровым номером 73:19:083501:1424 :

Система координат МСК-73, зона 2 Зона № 2

Обозначение характерных точек границ	Содержатся в Едином государственном реестре недвижимости			Определены в ходе выполнения комплексных кадастровых работ			Метод определения координат	Формулы, примененные для расчета средней квадратической погрешности определения координат характерных точек (Mt), м, с подставленными в такие формулы значениями и итоговые (вычисленные) значения Mt, м
	координаты, м		Радиус, м	координаты, м		Радиус, м		
	X	Y	R	X	Y	R		
1	2	3	4	5	6	7	8	9
н4650	—	—	—	512 085,64	2 251 955,39	—	—	Mt
н4660	—	—	—	512 082,95	2 251 959,32	—		
н4670	—	—	—	512 080,00	2 251 957,29	—		
н4680	—	—	—	512 082,69	2 251 953,37	—		
н4650	—	—	—	512 085,64	2 251 955,39	—		

2. Сведения о характеристиках объекта недвижимости с кадастровым номером 73:19:083501:1424 :

№ п/п	Наименование характеристики	Значение характеристики
-------	-----------------------------	-------------------------

1	2	3
1.	Вид объекта недвижимости	Здание
2.	Ранее присвоенный государственный учетный номер (инвентарный) здания, сооружения, объекта незавершенного строительства	Инвентарный номер 230813, Условный номер 73:19:083501:832:0230813146
3.	Кадастровый номер земельного участка (земельных участков), в границах которого (которых) расположены здание, сооружение, объект незавершенного строительства	73:19:083501:832
4.	Уникальный учетный номер кадастрового квартала, в границах которого расположены здание, сооружение, объект незавершенного строительства	73:19:083501
5.	Адрес здания, сооружения, объекта незавершенного строительства	—
5.1.	Сведения о местоположении здания, сооружения, объекта незавершенного строительства (при отсутствии адреса) в структурированном в соответствии с федеральной информационной адресной системой виде	
5.2.	Дополнительные сведения о местоположении	Ульяновская область, г.Ульяновск, СНТ "Радуга" Подлесная, уч.146
6.	Иные сведения	—

3. Пояснения к сведениям об объекте недвижимости с кадастровым номером 73:19:083501:1424 :

1. —

1. Сведения о характерных точках контура объекта недвижимости с кадастровым номером 73:19:083501:1425 :

Система координат МСК-73, зона 2 Зона № 2

Обозначение характерных точек границ	Содержатся в Едином государственном реестре недвижимости			Определены в ходе выполнения комплексных кадастровых работ			Метод определения координат	Формулы, примененные для расчета средней квадратической погрешности определения координат характерных точек (Mt), м, с подставленными в такие формулы значениями и итоговые (вычисленные) значения Mt, м
	координаты, м		Радиус, м	координаты, м		Радиус, м		
	X	Y	R	X	Y	R		
1	2	3	4	5	6	7	8	9
н4690	—	—	—	512 140,80	2 251 942,16	—	—	Mt
н4700	—	—	—	512 138,99	2 251 944,75	—		
н4710	—	—	—	512 136,46	2 251 943,00	—		
н4720	—	—	—	512 138,26	2 251 940,40	—		

1	2	3	4	5	6	7	8	9
н473О	—	—	—	512 196,46	2 251 779,07	—	—	Мт
н474О	—	—	—	512 193,82	2 251 783,23	—		
н475О	—	—	—	512 189,43	2 251 780,44	—		
н476О	—	—	—	512 192,07	2 251 776,28	—		
н473О	—	—	—	512 196,46	2 251 779,07	—		

2. Сведения о характеристиках объекта недвижимости с кадастровым номером 73:19:083501:1426 :

№ п/п	Наименование характеристики	Значение характеристики
1	2	3
1.	Вид объекта недвижимости	Здание
2.	Ранее присвоенный государственный учетный номер (инвентарный) здания, сооружения, объекта незавершенного строительства	Инвентарный номер 23081, Условный номер 73:19:083501:918:0230810241, Условный номер 73-73-09/068/2009-160
3.	Кадастровый номер земельного участка (земельных участков), в границах которого (которых) расположены здание, сооружение, объект незавершенного строительства	73:19:083501:918
4.	Уникальный учетный номер кадастрового квартала, в границах которого расположены здание, сооружение, объект незавершенного строительства	73:19:083501
5.	Адрес здания, сооружения, объекта незавершенного строительства	—
5.1.	Сведения о местоположении здания, сооружения, объекта незавершенного строительства (при отсутствии адреса) в структурированном в соответствии с федеральной информационной адресной системой виде	
5.2.	Дополнительные сведения о местоположении	Ульяновская область, г.Ульяновск, СНТ "Радуга" Подлесная, уч.241
6.	Иные сведения	—

3. Пояснения к сведениям об объекте недвижимости с кадастровым номером 73:19:083501:1426 :

1.	—
----	---

1. Сведения о характерных точках контура объекта недвижимости с кадастровым номером 73:19:083501:1427 :

Система координат		МСК-73, зона 2					Зона № <u>2</u>	
Обозначение характерных точек границ	Содержатся в Едином государственном реестре недвижимости			Определены в ходе выполнения комплексных кадастровых работ			Метод определения координат	Формулы, примененные для расчета средней квадратической погрешности определения координат характерных точек (Mt), м, с подставленными в такие формулы значениями и итоговые (вычисленные) значения Mt, м
	координаты, м		Радиус, м	координаты, м		Радиус, м		
	X	Y	R	X	Y	R		
1	2	3	4	5	6	7	8	9
н477О	—	—	—	512 213,75	2 251 742,74	—	—	Mt
н478О	—	—	—	512 218,88	2 251 745,90	—		
н479О	—	—	—	512 216,41	2 251 749,91	—		
н480О	—	—	—	512 211,28	2 251 746,75	—		
н477О	—	—	—	512 213,75	2 251 742,74	—		

2. Сведения о характеристиках объекта недвижимости с кадастровым номером 73:19:083501:1427 :

№ п/п	Наименование характеристики	Значение характеристики
1	2	3
1.	Вид объекта недвижимости	Здание
2.	Ранее присвоенный государственный учетный номер (инвентарный) здания, сооружения, объекта незавершенного строительства	Инвентарный номер 023081, Условный номер 73:19:083501:0097:0230813251
3.	Кадастровый номер земельного участка (земельных участков), в границах которого (которых) расположены здание, сооружение, объект незавершенного строительства	73:19:083501:97
4.	Уникальный учетный номер кадастрового квартала, в границах которого расположены здание, сооружение, объект незавершенного строительства	73:19:083501
5.	Адрес здания, сооружения, объекта незавершенного строительства	—
5.1.	Сведения о местоположении здания, сооружения, объекта незавершенного строительства (при отсутствии адреса) в структурированном в соответствии с федеральной информационной адресной системой виде	
5.2.	Дополнительные сведения о местоположении	ГОРОД УЛЬЯНОВСК, СНТ "РАДУГА" ПОДЛЕСНАЯ, УЧАСТОК № 251

1	2	3
6.	Иные сведения	—

3. Пояснения к сведениям об объекте недвижимости с кадастровым номером 73:19:083501:1427 :

1.	—
----	---

1. Сведения о характерных точках контура объекта недвижимости с кадастровым номером 73:19:083501:1429 :

Система координат	<u>МСК-73, зона 2</u>	Зона № <u>2</u>
-------------------	-----------------------	-----------------

Обозначение характерных точек границ	Содержатся в Едином государственном реестре недвижимости			Определены в ходе выполнения комплексных кадастровых работ			Метод определения координат	Формулы, примененные для расчета средней квадратической погрешности определения координат характерных точек (Mt), м, с подставленными в такие формулы значениями и итоговые (вычисленные) значения Mt, м
	координаты, м		Радиус, м	координаты, м		Радиус, м		
	X	Y	R	X	Y	R		
1	2	3	4	5	6	7	8	9
н481О	—	—	—	512 263,92	2 251 710,00	—	—	Mt
н482О	—	—	—	512 266,97	2 251 711,89	—		
н483О	—	—	—	512 264,64	2 251 715,63	—		
н484О	—	—	—	512 261,60	2 251 713,73	—		
н481О	—	—	—	512 263,92	2 251 710,00	—		

2. Сведения о характеристиках объекта недвижимости с кадастровым номером 73:19:083501:1429 :

№ п/п	Наименование характеристики	Значение характеристики
1	2	3
1.	Вид объекта недвижимости	Здание
2.	Ранее присвоенный государственный учетный номер (инвентарный) здания, сооружения, объекта незавершенного строительства	Инвентарный номер 023081, Условный номер 73:19:083501:0078:0230813265
3.	Кадастровый номер земельного участка (земельных участков), в границах которого (которых) расположены здание, сооружение, объект незавершенного строительства	73:19:083501:78
4.	Уникальный учетный номер кадастрового квартала, в границах которого расположены здание, сооружение, объект незавершенного строительства	73:19:083501

1	2	3
5.	Адрес здания, сооружения, объекта незавершенного строительства	—
5.1.	Сведения о местоположении здания, сооружения, объекта незавершенного строительства (при отсутствии адреса) в структурированном в соответствии с федеральной информационной адресной системой виде	
5.2.	Дополнительные сведения о местоположении	ГОРОД УЛЬЯНОВСК, С/Т "РАДУГА"-ПОДЛЕСНАЯ, УЧАСТОК № 265
6.	Иные сведения	—

3. Пояснения к сведениям об объекте недвижимости с кадастровым номером 73:19:083501:1429 :

1. —

1. Сведения о характерных точках контура объекта недвижимости с кадастровым номером 73:19:083501:1430 :

Система координат МСК-73, зона 2 Зона № 2

Обозначение характерных точек границ	Содержатся в Едином государственном реестре недвижимости			Определены в ходе выполнения комплексных кадастровых работ			Метод определения координат	Формулы, примененные для расчета средней квадратической погрешности определения координат характерных точек (Mt), м, с подставленными в такие формулы значениями и итоговые (вычисленные) значения Mt, м
	координаты, м		Радиус, м	координаты, м		Радиус, м		
	X	Y	R	X	Y	R		
1	2	3	4	5	6	7	8	9
н4850	—	—	—	512 275,14	2 251 693,47	—	—	Mt
н4860	—	—	—	512 279,39	2 251 695,96	—		
н4870	—	—	—	512 277,28	2 251 699,55	—		
н4880	—	—	—	512 273,03	2 251 697,06	—		
н4850	—	—	—	512 275,14	2 251 693,47	—		

2. Сведения о характеристиках объекта недвижимости с кадастровым номером 73:19:083501:1430 :

№ п/п	Наименование характеристики	Значение характеристики
1	2	3
1.	Вид объекта недвижимости	Здание
2.	Ранее присвоенный государственный учетный номер (инвентарный) здания, сооружения, объекта незавершенного строительства	Инвентарный номер 23081, Условный номер 73:19:083503:71:0230813270

1	2	3
3.	Кадастровый номер земельного участка (земельных участков), в границах которого (которых) расположены здание, сооружение, объект незавершенного строительства	73:19:083501:4
4.	Уникальный учетный номер кадастрового квартала, в границах которого расположены здание, сооружение, объект незавершенного строительства	73:19:083501
5.	Адрес здания, сооружения, объекта незавершенного строительства	—
5.1.	Сведения о местоположении здания, сооружения, объекта незавершенного строительства (при отсутствии адреса) в структурированном в соответствии с федеральной информационной адресной системой виде	
5.2.	Дополнительные сведения о местоположении	Ульяновская область, г.Ульяновск, СНТ "Радуга" Подлесная, 270
6.	Иные сведения	—

3. Пояснения к сведениям об объекте недвижимости с кадастровым номером 73:19:083501:1430 :

1.	—
----	---

1. Сведения о характерных точках контура объекта недвижимости с кадастровым номером 73:19:083501:1431 :

Система координат МСК-73, зона 2 Зона № 2

Обозначение характерных точек границ	Содержатся в Едином государственном реестре недвижимости			Определены в ходе выполнения комплексных кадастровых работ			Метод определения координат	Формулы, примененные для расчета средней квадратической погрешности определения координат характерных точек (Mt), м, с подставленными в такие формулы значениями и итоговые (вычисленные) значения Mt, м
	координаты, м		Радиус, м	координаты, м		Радиус, м		
	X	Y	R	X	Y	R		
1	2	3	4	5	6	7	8	9
н489О	—	—	—	512 104,66	2 251 844,76	—	—	Mt
н490О	—	—	—	512 107,57	2 251 846,52	—		Mt = 0,10
н491О	—	—	—	512 104,91	2 251 850,90	—		Mt
н492О	—	—	—	512 102,01	2 251 849,14	—		
н489О	—	—	—	512 104,66	2 251 844,76	—		

2. Сведения о характеристиках объекта недвижимости с кадастровым номером 73:19:083501:1431 :

№ п/п	Наименование характеристики	Значение характеристики
-------	-----------------------------	-------------------------

1	2	3
1.	Вид объекта недвижимости	Здание
2.	Ранее присвоенный государственный учетный номер (инвентарный) здания, сооружения, объекта незавершенного строительства	Инвентарный номер 023081, Условный номер 73:19:083504:0006:0230813303
3.	Кадастровый номер земельного участка (земельных участков), в границах которого (которых) расположены здание, сооружение, объект незавершенного строительства	73:19:083501:970
4.	Уникальный учетный номер кадастрового квартала, в границах которого расположены здание, сооружение, объект незавершенного строительства	73:19:083501
5.	Адрес здания, сооружения, объекта незавершенного строительства	—
5.1.	Сведения о местоположении здания, сооружения, объекта незавершенного строительства (при отсутствии адреса) в структурированном в соответствии с федеральной информационной адресной системой виде	
5.2.	Дополнительные сведения о местоположении	Ульяновская область, г.Ульяновск, СНТ "Радуга" Подлесная, уч.303
6.	Иные сведения	—

3. Пояснения к сведениям об объекте недвижимости с кадастровым номером 73:19:083501:1431 :

1. —

1. Сведения о характерных точках контура объекта недвижимости с кадастровым номером 73:19:083501:1432 :

Система координат МСК-73, зона 2 Зона № 2

Обозначение характерных точек границ	Содержатся в Едином государственном реестре недвижимости			Определены в ходе выполнения комплексных кадастровых работ			Метод определения координат	Формулы, примененные для расчета средней квадратической погрешности определения координат характерных точек (Mt), м, с подставленными в такие формулы значениями и итоговые (вычисленные) значения Mt, м
	координаты, м		Радиус, м	координаты, м		Радиус, м		
	X	Y	R	X	Y	R		
1	2	3	4	5	6	7	8	9
н4930	—	—	—	511 989,07	2 252 130,08	—	—	Mt
н4940	—	—	—	511 986,07	2 252 135,21	—		
н4950	—	—	—	511 978,48	2 252 130,77	—		
н4960	—	—	—	511 981,48	2 252 125,64	—		

1	2	3	4	5	6	7	8	9
н4970	—	—	—	512 167,47	2 252 053,13	—	—	Мт
н4980	—	—	—	512 165,37	2 252 058,11	—		
н4990	—	—	—	512 159,91	2 252 055,81	—		
н5000	—	—	—	512 162,00	2 252 050,83	—		
н4970	—	—	—	512 167,47	2 252 053,13	—		

2. Сведения о характеристиках объекта недвижимости с кадастровым номером 73:19:083501:1435 :

№ п/п	Наименование характеристики	Значение характеристики
1	2	3
1.	Вид объекта недвижимости	Здание
2.	Ранее присвоенный государственный учетный номер (инвентарный) здания, сооружения, объекта незавершенного строительства	Инвентарный номер 023081, Условный номер 73:19:083501:0068:0230811342
3.	Кадастровый номер земельного участка (земельных участков), в границах которого (которых) расположены здание, сооружение, объект незавершенного строительства	73:19:083501:68
4.	Уникальный учетный номер кадастрового квартала, в границах которого расположены здание, сооружение, объект незавершенного строительства	73:19:083501
5.	Адрес здания, сооружения, объекта незавершенного строительства	—
5.1.	Сведения о местоположении здания, сооружения, объекта незавершенного строительства (при отсутствии адреса) в структурированном в соответствии с федеральной информационной адресной системой виде	
5.2.	Дополнительные сведения о местоположении	ГОРОД УЛЬЯНОВСК, С/Т "РАДУГА"-ПОДЛЕСНАЯ, УЧАСТОК № 342
6.	Иные сведения	—

3. Пояснения к сведениям об объекте недвижимости с кадастровым номером 73:19:083501:1435 :

1.	—
----	---

1. Сведения о характерных точках контура объекта недвижимости с кадастровым номером 73:19:083501:1436 :

Система координат <u>МСК-73, зона 2</u>			Зона № <u>2</u>					
Обозначение характерных точек границ	Содержатся в Едином государственном реестре недвижимости		Определены в ходе выполнения комплексных кадастровых работ			Метод определения координат	Формулы, примененные для расчета средней квадратической погрешности определения координат характерных точек (Mt), м, с подставленными в такие формулы значениями и итоговые (вычисленные) значения Mt, м	
	координаты, м		Радиус, м	координаты, м				Радиус, м
	X	Y	R	X	Y			R
1	2	3	4	5	6	7	8	9
н501О	—	—	—	512 170,41	2 252 037,07	—	—	Mt
н502О	—	—	—	512 168,95	2 252 039,72	—		
н503О	—	—	—	512 165,52	2 252 037,82	—		
н504О	—	—	—	512 166,97	2 252 035,18	—		
н501О	—	—	—	512 170,41	2 252 037,07	—		

2. Сведения о характеристиках объекта недвижимости с кадастровым номером 73:19:083501:1436 :

№ п/п	Наименование характеристики	Значение характеристики
1	2	3
1.	Вид объекта недвижимости	Здание
2.	Ранее присвоенный государственный учетный номер (инвентарный) здания, сооружения, объекта незавершенного строительства	Инвентарный номер 023081, Условный номер 73:19:083501:0076:0230813344
3.	Кадастровый номер земельного участка (земельных участков), в границах которого (которых) расположены здание, сооружение, объект незавершенного строительства	73:19:083501:76
4.	Уникальный учетный номер кадастрового квартала, в границах которого расположены здание, сооружение, объект незавершенного строительства	73:19:083501
5.	Адрес здания, сооружения, объекта незавершенного строительства	—
5.1.	Сведения о местоположении здания, сооружения, объекта незавершенного строительства (при отсутствии адреса) в структурированном в соответствии с федеральной информационной адресной системой виде	
5.2.	Дополнительные сведения о местоположении	Ульяновская область, г.Ульяновск, СНТ "Радуга" Подлесная, уч. 344

1	2	3
6.	Иные сведения	—

3. Пояснения к сведениям об объекте недвижимости с кадастровым номером 73:19:083501:1436 :

1.	—
----	---

1. Сведения о характерных точках контура объекта недвижимости с кадастровым номером 73:19:083501:1437 :

Система координат	<u>МСК-73, зона 2</u>	Зона № <u>2</u>
-------------------	-----------------------	-----------------

Обозначение характерных точек границ	Содержатся в Едином государственном реестре недвижимости			Определены в ходе выполнения комплексных кадастровых работ			Метод определения координат	Формулы, примененные для расчета средней квадратической погрешности определения координат характерных точек (Mt), м, с подставленными в такие формулы значениями и итоговые (вычисленные) значения Mt, м
	координаты, м		Радиус, м	координаты, м		Радиус, м		
	X	Y	R	X	Y	R		
1	2	3	4	5	6	7	8	9
н5050	—	—	—	512 184,34	2 252 008,05	—	—	Mt
н5060	—	—	—	512 181,99	2 252 011,97	—		
н5070	—	—	—	512 177,19	2 252 009,09	—		
н5080	—	—	—	512 179,54	2 252 005,17	—		
н5050	—	—	—	512 184,34	2 252 008,05	—		

2. Сведения о характеристиках объекта недвижимости с кадастровым номером 73:19:083501:1437 :

№ п/п	Наименование характеристики	Значение характеристики
1	2	3
1.	Вид объекта недвижимости	Здание
2.	Ранее присвоенный государственный учетный номер (инвентарный) здания, сооружения, объекта незавершенного строительства	Инвентарный номер 023081, Условный номер 73:19:083501:0079:0230813346
3.	Кадастровый номер земельного участка (земельных участков), в границах которого (которых) расположены здание, сооружение, объект незавершенного строительства	73:19:083501:79
4.	Уникальный учетный номер кадастрового квартала, в границах которого расположены здание, сооружение, объект незавершенного строительства	73:19:083501

1	2	3
5.	Адрес здания, сооружения, объекта незавершенного строительства	—
5.1.	Сведения о местоположении здания, сооружения, объекта незавершенного строительства (при отсутствии адреса) в структурированном в соответствии с федеральной информационной адресной системой виде	
5.2.	Дополнительные сведения о местоположении	ГОРОД УЛЬЯНОВСК, С/Т "РАДУГА"-ПОДЛЕСНАЯ, УЧАСТОК № 346
6.	Иные сведения	—

3. Пояснения к сведениям об объекте недвижимости с кадастровым номером 73:19:083501:1437 :

1.	—
----	---

1. Сведения о характерных точках контура объекта недвижимости с кадастровым номером 73:19:083501:1438 :

Система координат	<u>МСК-73, зона 2</u>	Зона №	<u>2</u>
-------------------	-----------------------	--------	----------

Обозначение характерных точек границ	Содержатся в Едином государственном реестре недвижимости			Определены в ходе выполнения комплексных кадастровых работ			Метод определения координат	Формулы, примененные для расчета средней квадратической погрешности определения координат характерных точек (Mt), м, с подставленными в такие формулы значениями и итоговые (вычисленные) значения Mt, м
	координаты, м		Радиус, м	координаты, м		Радиус, м		
	X	Y	R	X	Y	R		
1	2	3	4	5	6	7	8	9
н509О	—	—	—	512 190,52	2 252 217,35	—	—	Mt
н510О	—	—	—	512 188,67	2 252 221,56	—		
н511О	—	—	—	512 184,42	2 252 219,70	—		
н512О	—	—	—	512 186,27	2 252 215,49	—		
н509О	—	—	—	512 190,52	2 252 217,35	—		

2. Сведения о характеристиках объекта недвижимости с кадастровым номером 73:19:083501:1438 :

№ п/п	Наименование характеристики	Значение характеристики
1	2	3
1.	Вид объекта недвижимости	Здание
2.	Ранее присвоенный государственный учетный номер (инвентарный) здания, сооружения, объекта незавершенного строительства	Инвентарный номер Отсутствует, Условный номер 73:19:083501:0089:0230813358

1	2	3
3.	Кадастровый номер земельного участка (земельных участков), в границах которого (которых) расположены здание, сооружение, объект незавершенного строительства	73:19:083501:89
4.	Уникальный учетный номер кадастрового квартала, в границах которого расположены здание, сооружение, объект незавершенного строительства	73:19:083501
5.	Адрес здания, сооружения, объекта незавершенного строительства	—
5.1.	Сведения о местоположении здания, сооружения, объекта незавершенного строительства (при отсутствии адреса) в структурированном в соответствии с федеральной информационной адресной системой виде	
5.2.	Дополнительные сведения о местоположении	ГОРОД УЛЬЯНОВСК, С/Т "РАДУГА" ПОДЛЕСНАЯ, УЧАСТОК № 358
6.	Иные сведения	—

3. Пояснения к сведениям об объекте недвижимости с кадастровым номером 73:19:083501:1438 :

1.	—
----	---

1. Сведения о характерных точках контура объекта недвижимости с кадастровым номером 73:19:083501:1439 :

Система координат МСК-73, зона 2 Зона № 2

Обозначение характерных точек границ	Содержатся в Едином государственном реестре недвижимости			Определены в ходе выполнения комплексных кадастровых работ			Метод определения координат	Формулы, примененные для расчета средней квадратической погрешности определения координат характерных точек (Mt), м, с подставленными в такие формулы значениями и итоговые (вычисленные) значения Mt, м
	координаты, м		Радиус, м	координаты, м		Радиус, м		
	X	Y	R	X	Y	R		
1	2	3	4	5	6	7	8	9
н5130	—	—	—	512 099,43	2 252 067,20	—	—	Mt
н5140	—	—	—	512 104,27	2 252 069,13	—		
н5150	—	—	—	512 102,13	2 252 074,48	—		
н5160	—	—	—	512 097,29	2 252 072,55	—		
н5130	—	—	—	512 099,43	2 252 067,20	—		

2. Сведения о характеристиках объекта недвижимости с кадастровым номером 73:19:083501:1439 :

№ п/п	Наименование характеристики	Значение характеристики
-------	-----------------------------	-------------------------

1	2	3
1.	Вид объекта недвижимости	Здание
2.	Ранее присвоенный государственный учетный номер (инвентарный) здания, сооружения, объекта незавершенного строительства	Инвентарный номер нет, Условный номер 73-73-09/033/2013-122
3.	Кадастровый номер земельного участка (земельных участков), в границах которого (которых) расположены здание, сооружение, объект незавершенного строительства	73:19:100201:25
4.	Уникальный учетный номер кадастрового квартала, в границах которого расположены здание, сооружение, объект незавершенного строительства	73:19:083501
5.	Адрес здания, сооружения, объекта незавершенного строительства	—
5.1.	Сведения о местоположении здания, сооружения, объекта незавершенного строительства (при отсутствии адреса) в структурированном в соответствии с федеральной информационной адресной системой виде	
5.2.	Дополнительные сведения о местоположении	Ульяновская область, г.Ульяновск, СНТ "Радуга" Подлесная, уч.371
6.	Иные сведения	—

3. Пояснения к сведениям об объекте недвижимости с кадастровым номером 73:19:083501:1439 :

1. —

1. Сведения о характерных точках контура объекта недвижимости с кадастровым номером 73:19:083501:1440 :

Система координат МСК-73, зона 2 Зона № 2

Обозначение характерных точек границ	Содержатся в Едином государственном реестре недвижимости			Определены в ходе выполнения комплексных кадастровых работ			Метод определения координат	Формулы, примененные для расчета средней квадратической погрешности определения координат характерных точек (Mt), м, с подставленными в такие формулы значениями и итоговые (вычисленные) значения Mt, м
	координаты, м		Радиус, м	координаты, м		Радиус, м		
	X	Y	R	X	Y	R		
1	2	3	4	5	6	7	8	9
н5170	—	—	—	511 851,12	2 251 935,59	—	—	Mt
н5180	—	—	—	511 854,70	2 251 939,77	—		
н5190	—	—	—	511 851,45	2 251 942,56	—		
н5200	—	—	—	511 847,87	2 251 938,38	—		

1	2	3	4	5	6	7	8	9
н521О	—	—	—	512 054,60	2 252 051,02	—	—	Мт
н522О	—	—	—	512 051,25	2 252 056,24	—		
н523О	—	—	—	512 047,84	2 252 054,05	—		
н524О	—	—	—	512 051,19	2 252 048,83	—		
н521О	—	—	—	512 054,60	2 252 051,02	—		

2. Сведения о характеристиках объекта недвижимости с кадастровым номером 73:19:083501:1441 :

№ п/п	Наименование характеристики	Значение характеристики
1	2	3
1.	Вид объекта недвижимости	Здание
2.	Ранее присвоенный государственный учетный номер (инвентарный) здания, сооружения, объекта незавершенного строительства	Инвентарный номер 230813, Условный номер 73:19:083501:780:0230813088
3.	Кадастровый номер земельного участка (земельных участков), в границах которого (которых) расположены здание, сооружение, объект незавершенного строительства	73:19:083501:780
4.	Уникальный учетный номер кадастрового квартала, в границах которого расположены здание, сооружение, объект незавершенного строительства	73:19:083501
5.	Адрес здания, сооружения, объекта незавершенного строительства	—
5.1.	Сведения о местоположении здания, сооружения, объекта незавершенного строительства (при отсутствии адреса) в структурированном в соответствии с федеральной информационной адресной системой виде	
5.2.	Дополнительные сведения о местоположении	Ульяновская область, г.Ульяновск, СНТ "Радуга" Подлесная, уч.88
6.	Иные сведения	—

3. Пояснения к сведениям об объекте недвижимости с кадастровым номером 73:19:083501:1441 :

1.	—
----	---

1. Сведения о характерных точках контура объекта недвижимости с кадастровым номером 73:19:083501:1442 :

Система координат		МСК-73, зона 2					Зона № <u>2</u>	
Обозначение характерных точек границ	Содержатся в Едином государственном реестре недвижимости			Определены в ходе выполнения комплексных кадастровых работ			Метод определения координат	Формулы, примененные для расчета средней квадратической погрешности определения координат характерных точек (Mt), м, с подставленными в такие формулы значениями и итоговые (вычисленные) значения Mt, м
	координаты, м		Радиус, м	координаты, м		Радиус, м		
	X	Y	R	X	Y	R		
1	2	3	4	5	6	7	8	9
н5250	—	—	—	511 829,40	2 252 022,84	—	—	Mt
н5260	—	—	—	511 826,75	2 252 027,28	—		
н5270	—	—	—	511 822,63	2 252 024,82	—		
н5280	—	—	—	511 825,28	2 252 020,38	—		
н5250	—	—	—	511 829,40	2 252 022,84	—		

2. Сведения о характеристиках объекта недвижимости с кадастровым номером 73:19:083501:1442 :

№ п/п	Наименование характеристики	Значение характеристики
1	2	3
1.	Вид объекта недвижимости	Здание
2.	Ранее присвоенный государственный учетный номер (инвентарный) здания, сооружения, объекта незавершенного строительства	Инвентарный номер 230813, Условный номер 73:19:083501:1163:0230813009
3.	Кадастровый номер земельного участка (земельных участков), в границах которого (которых) расположены здание, сооружение, объект незавершенного строительства	73:19:083501:1163
4.	Уникальный учетный номер кадастрового квартала, в границах которого расположены здание, сооружение, объект незавершенного строительства	73:19:083501
5.	Адрес здания, сооружения, объекта незавершенного строительства	—
5.1.	Сведения о местоположении здания, сооружения, объекта незавершенного строительства (при отсутствии адреса) в структурированном в соответствии с федеральной информационной адресной системой виде	
5.2.	Дополнительные сведения о местоположении	Ульяновская область, г.Ульяновск, СНТ "Радуга" Подлесная, уч.9

1	2	3
6.	Иные сведения	—

3. Пояснения к сведениям об объекте недвижимости с кадастровым номером 73:19:083501:1442 :

1.	—
----	---

1. Сведения о характерных точках контура объекта недвижимости с кадастровым номером 73:19:083501:1443 :

Система координат	<u>МСК-73, зона 2</u>	Зона № <u>2</u>
-------------------	-----------------------	-----------------

Обозначение характерных точек границ	Содержатся в Едином государственном реестре недвижимости			Определены в ходе выполнения комплексных кадастровых работ			Метод определения координат	Формулы, примененные для расчета средней квадратической погрешности определения координат характерных точек (Mt), м, с подставленными в такие формулы значениями и итоговые (вычисленные) значения Mt, м
	координаты, м		Радиус, м	координаты, м		Радиус, м		
	X	Y	R	X	Y	R		
1	2	3	4	5	6	7	8	9
н5450	—	—	—	512 357,99	2 251 920,69	—	—	Mt
н5460	—	—	—	512 361,68	2 251 925,01	—		
н5470	—	—	—	512 358,18	2 251 928,01	—		
н5480	—	—	—	512 354,48	2 251 923,68	—		
н5450	—	—	—	512 357,99	2 251 920,69	—		

2. Сведения о характеристиках объекта недвижимости с кадастровым номером 73:19:083501:1443 :

№ п/п	Наименование характеристики	Значение характеристики
1	2	3
1.	Вид объекта недвижимости	Здание
2.	Ранее присвоенный государственный учетный номер (инвентарный) здания, сооружения, объекта незавершенного строительства	Инвентарный номер 023081, Условный номер 73:19:083501:10:0230812109
3.	Кадастровый номер земельного участка (земельных участков), в границах которого (которых) расположены здание, сооружение, объект незавершенного строительства	73:19:083501:25
4.	Уникальный учетный номер кадастрового квартала, в границах которого расположены здание, сооружение, объект незавершенного строительства	73:19:083501

1	2	3
5.	Адрес здания, сооружения, объекта незавершенного строительства	—
5.1.	Сведения о местоположении здания, сооружения, объекта незавершенного строительства (при отсутствии адреса) в структурированном в соответствии с федеральной информационной адресной системой виде	
5.2.	Дополнительные сведения о местоположении	Ульяновская область, Ульяновский район, СНТ "Радуга" Средняя, уч.109
6.	Иные сведения	—

3. Пояснения к сведениям об объекте недвижимости с кадастровым номером 73:19:083501:1443 :

1.	—
----	---

1. Сведения о характерных точках контура объекта недвижимости с кадастровым номером 73:19:083501:1444 :

Система координат	<u>МСК-73, зона 2</u>	Зона №	<u>2</u>
-------------------	-----------------------	--------	----------

Обозначение характерных точек границ	Содержатся в Едином государственном реестре недвижимости			Определены в ходе выполнения комплексных кадастровых работ			Метод определения координат	Формулы, примененные для расчета средней квадратической погрешности определения координат характерных точек (Mt), м, с подставленными в такие формулы значениями и итоговые (вычисленные) значения Mt, м
	координаты, м		Радиус, м	координаты, м		Радиус, м		
	X	Y	R	X	Y	R		
1	2	3	4	5	6	7	8	9
н261О	—	—	—	512 279,29	2 251 952,99	—	—	Mt
н262О	—	—	—	512 275,02	2 251 956,83	—		
н263О	—	—	—	512 271,69	2 251 953,12	—		
н264О	—	—	—	512 275,96	2 251 949,29	—		
н261О	—	—	—	512 279,29	2 251 952,99	—		

2. Сведения о характеристиках объекта недвижимости с кадастровым номером 73:19:083501:1444 :

№ п/п	Наименование характеристики	Значение характеристики
1	2	3
1.	Вид объекта недвижимости	Здание
2.	Ранее присвоенный государственный учетный номер (инвентарный) здания, сооружения, объекта незавершенного строительства	Инвентарный номер 023081, Условный номер 73:19:083501:0073:0230812134

1	2	3
3.	Кадастровый номер земельного участка (земельных участков), в границах которого (которых) расположены здание, сооружение, объект незавершенного строительства	73:19:083501:73
4.	Уникальный учетный номер кадастрового квартала, в границах которого расположены здание, сооружение, объект незавершенного строительства	73:19:083501
5.	Адрес здания, сооружения, объекта незавершенного строительства	—
5.1.	Сведения о местоположении здания, сооружения, объекта незавершенного строительства (при отсутствии адреса) в структурированном в соответствии с федеральной информационной адресной системой виде	
5.2.	Дополнительные сведения о местоположении	ГОРОД УЛЬЯНОВСК, С/Т "РАДУГА" СРЕДНЯЯ, УЧАСТОК № 134
6.	Иные сведения	—

3. Пояснения к сведениям об объекте недвижимости с кадастровым номером 73:19:083501:1444 :

1.	—
----	---

1. Сведения о характерных точках контура объекта недвижимости с кадастровым номером 73:19:083501:1445 :

Система координат МСК-73, зона 2 Зона № 2

Обозначение характерных точек границ	Содержатся в Едином государственном реестре недвижимости			Определены в ходе выполнения комплексных кадастровых работ			Метод определения координат	Формулы, примененные для расчета средней квадратической погрешности определения координат характерных точек (Mt), м, с подставленными в такие формулы значениями и итоговые (вычисленные) значения Mt, м
	координаты, м		Радиус, м	координаты, м		Радиус, м		
	X	Y	R	X	Y	R		
1	2	3	4	5	6	7	8	9
н549О	—	—	—	512 413,13	2 251 821,97	—	—	Mt
н550О	—	—	—	512 409,43	2 251 825,36	—		
н551О	—	—	—	512 406,21	2 251 821,84	—		
н552О	—	—	—	512 409,90	2 251 818,45	—		
н549О	—	—	—	512 413,13	2 251 821,97	—		

2. Сведения о характеристиках объекта недвижимости с кадастровым номером 73:19:083501:1445 :

№ п/п	Наименование характеристики	Значение характеристики
-------	-----------------------------	-------------------------

1	2	3
1.	Вид объекта недвижимости	Здание
2.	Ранее присвоенный государственный учетный номер (инвентарный) здания, сооружения, объекта незавершенного строительства	Инвентарный номер 023081, Условный номер 73:19:083501:0035:0230810144, Кадастровый номер 73:19:083501:1506
3.	Кадастровый номер земельного участка (земельных участков), в границах которого (которых) расположены здание, сооружение, объект незавершенного строительства	73:19:083501:35
4.	Уникальный учетный номер кадастрового квартала, в границах которого расположены здание, сооружение, объект незавершенного строительства	73:19:083501
5.	Адрес здания, сооружения, объекта незавершенного строительства	—
5.1.	Сведения о местоположении здания, сооружения, объекта незавершенного строительства (при отсутствии адреса) в структурированном в соответствии с федеральной информационной адресной системой виде	
5.2.	Дополнительные сведения о местоположении	ГОРОД УЛЬЯНОВСК, С/Т "РАДУГА" СРЕДНЯЯ, УЧАСТОК №144
6.	Иные сведения	—

3. Пояснения к сведениям об объекте недвижимости с кадастровым номером 73:19:083501:1445 :

1. —

1. Сведения о характерных точках контура объекта недвижимости с кадастровым номером 73:19:083501:1446 :

Система координат МСК-73, зона 2 Зона № 2

Обозначение характерных точек границ	Содержатся в Едином государственном реестре недвижимости			Определены в ходе выполнения комплексных кадастровых работ			Метод определения координат	Формулы, примененные для расчета средней квадратической погрешности определения координат характерных точек (Mt), м, с подставленными в такие формулы значениями и итоговые (вычисленные) значения Mt, м
	координаты, м		Радиус, м	координаты, м		Радиус, м		
	X	Y	R	X	Y	R		
1	2	3	4	5	6	7	8	9
h5530	—	—	—	512 399,42	2 252 007,85	—	—	Mt
h5540	—	—	—	512 395,61	2 252 011,11	—		
h5550	—	—	—	512 393,76	2 252 008,95	—		
h5560	—	—	—	512 397,57	2 252 005,69	—		

1	2	3	4	5	6	7	8	9
н5570	—	—	—	512 351,69	2 251 795,44	—	—	Мт
н5580	—	—	—	512 355,21	2 251 799,32	—		
н5590	—	—	—	512 352,00	2 251 802,24	—		
н5600	—	—	—	512 348,48	2 251 798,36	—		
н5570	—	—	—	512 351,69	2 251 795,44	—		

2. Сведения о характеристиках объекта недвижимости с кадастровым номером 73:19:083501:1447 :

№ п/п	Наименование характеристики	Значение характеристики
1	2	3
1.	Вид объекта недвижимости	Здание
2.	Ранее присвоенный государственный учетный номер (инвентарный) здания, сооружения, объекта незавершенного строительства	Инвентарный номер 023081, Условный номер 73:19:083501:70:0230812184
3.	Кадастровый номер земельного участка (земельных участков), в границах которого (которых) расположены здание, сооружение, объект незавершенного строительства	73:19:083501:70
4.	Уникальный учетный номер кадастрового квартала, в границах которого расположены здание, сооружение, объект незавершенного строительства	73:19:083501
5.	Адрес здания, сооружения, объекта незавершенного строительства	—
5.1.	Сведения о местоположении здания, сооружения, объекта незавершенного строительства (при отсутствии адреса) в структурированном в соответствии с федеральной информационной адресной системой виде	
5.2.	Дополнительные сведения о местоположении	Ульяновская область, г.Ульяновск, СНТ "Радуга" Средняя, уч. 184
6.	Иные сведения	—

3. Пояснения к сведениям об объекте недвижимости с кадастровым номером 73:19:083501:1447 :

1.	—
----	---

1. Сведения о характерных точках контура объекта недвижимости с кадастровым номером 73:19:083501:1448 :

Система координат		МСК-73, зона 2					Зона № <u>2</u>	
Обозначение характерных точек границ	Содержатся в Едином государственном реестре недвижимости			Определены в ходе выполнения комплексных кадастровых работ			Метод определения координат	Формулы, примененные для расчета средней квадратической погрешности определения координат характерных точек (Mt), м, с подставленными в такие формулы значениями и итоговые (вычисленные) значения Mt, м
	координаты, м		Радиус, м	координаты, м		Радиус, м		
	X	Y	R	X	Y	R		
1	2	3	4	5	6	7	8	9
н561О	—	—	—	512 328,95	2 251 838,41	—	—	Mt
н562О	—	—	—	512 324,94	2 251 841,83	—		
н563О	—	—	—	512 321,36	2 251 837,63	—		
н564О	—	—	—	512 325,36	2 251 834,21	—		
н561О	—	—	—	512 328,95	2 251 838,41	—		

2. Сведения о характеристиках объекта недвижимости с кадастровым номером 73:19:083501:1448 :

№ п/п	Наименование характеристики	Значение характеристики
1	2	3
1.	Вид объекта недвижимости	Здание
2.	Ранее присвоенный государственный учетный номер (инвентарный) здания, сооружения, объекта незавершенного строительства	Инвентарный номер 23081, Условный номер 73:19:083502:88:0230812187
3.	Кадастровый номер земельного участка (земельных участков), в границах которого (которых) расположены здание, сооружение, объект незавершенного строительства	73:19:083501:38
4.	Уникальный учетный номер кадастрового квартала, в границах которого расположены здание, сооружение, объект незавершенного строительства	73:19:083501
5.	Адрес здания, сооружения, объекта незавершенного строительства	—
5.1.	Сведения о местоположении здания, сооружения, объекта незавершенного строительства (при отсутствии адреса) в структурированном в соответствии с федеральной информационной адресной системой виде	
5.2.	Дополнительные сведения о местоположении	Ульяновская область, г.Ульяновск, СНТ "Радуга" Средняя, уч.187

1	2		3					
6.	Иные сведения		—					
3. Пояснения к сведениям об объекте недвижимости с кадастровым номером <u>73:19:083501:1448</u> :								
1.	—							
1. Сведения о характерных точках контура объекта недвижимости с кадастровым номером <u>73:19:083501:1449</u> :								
Система координат <u>МСК-73, зона 2</u>			Зона № <u>2</u>					
Обозначение характерных точек границ	Содержатся в Едином государственном реестре недвижимости			Определены в ходе выполнения комплексных кадастровых работ			Метод определения координат	Формулы, примененные для расчета средней квадратической погрешности определения координат характерных точек (Mt), м, с подставленными в такие формулы значениями и итоговые (вычисленные) значения Mt, м
	координаты, м		Радиус, м	координаты, м		Радиус, м		
	X	Y	R	X	Y	R		
1	2	3	4	5	6	7	8	9
н265О	—	—	—	512 263,91	2 251 892,78	—	—	Mt
н266О	—	—	—	512 261,19	2 251 895,47	—		
н267О	—	—	—	512 257,68	2 251 891,92	—		
н268О	—	—	—	512 260,40	2 251 889,23	—		
н265О	—	—	—	512 263,91	2 251 892,78	—		
2. Сведения о характеристиках объекта недвижимости с кадастровым номером <u>73:19:083501:1449</u> :								
№ п/п	Наименование характеристики			Значение характеристики				
1	2			3				
1.	Вид объекта недвижимости			Здание				
2.	Ранее присвоенный государственный учетный номер (инвентарный) здания, сооружения, объекта незавершенного строительства			Инвентарный номер 023081, Условный номер 73:19:083501:0278:0230810191, Кадастровый номер 73:19:083501:1504				
3.	Кадастровый номер земельного участка (земельных участков), в границах которого (которых) расположены здание, сооружение, объект незавершенного строительства			73:19:083501:278				
4.	Уникальный учетный номер кадастрового квартала, в границах которого расположены здание, сооружение, объект незавершенного строительства			73:19:083501				

1	2	3
5.	Адрес здания, сооружения, объекта незавершенного строительства	—
5.1.	Сведения о местоположении здания, сооружения, объекта незавершенного строительства (при отсутствии адреса) в структурированном в соответствии с федеральной информационной адресной системой виде	
5.2.	Дополнительные сведения о местоположении	ГОРОД УЛЬЯНОВСК, СНТ "РАДУГА" СРЕДНЯЯ, УЧАСТОК №191
6.	Иные сведения	—

3. Пояснения к сведениям об объекте недвижимости с кадастровым номером 73:19:083501:1449 :

1.	—
----	---

1. Сведения о характерных точках контура объекта недвижимости с кадастровым номером 73:19:083501:1452 :

Система координат	<u>МСК-73, зона 2</u>	Зона № <u>2</u>
-------------------	-----------------------	-----------------

Обозначение характерных точек границ	Содержатся в Едином государственном реестре недвижимости			Определены в ходе выполнения комплексных кадастровых работ			Метод определения координат	Формулы, примененные для расчета средней квадратической погрешности определения координат характерных точек (Mt), м, с подставленными в такие формулы значениями и итоговые (вычисленные) значения Mt, м
	координаты, м		Радиус, м	координаты, м		Радиус, м		
	X	Y	R	X	Y	R		
1	2	3	4	5	6	7	8	9
h565O	—	—	—	512 388,94	2 251 967,39	—	—	Mt
h566O	—	—	—	512 391,55	2 251 970,64	—		
h567O	—	—	—	512 386,94	2 251 974,33	—		
h568O	—	—	—	512 384,33	2 251 971,08	—		
h565O	—	—	—	512 388,94	2 251 967,39	—		

2. Сведения о характеристиках объекта недвижимости с кадастровым номером 73:19:083501:1452 :

№ п/п	Наименование характеристики	Значение характеристики
1	2	3
1.	Вид объекта недвижимости	Здание
2.	Ранее присвоенный государственный учетный номер (инвентарный) здания, сооружения, объекта незавершенного строительства	Инвентарный номер 23081, Условный номер 73:19:083501:0040:0230812040, Кадастровый номер 73:19:083501:1500

1	2	3
3.	Кадастровый номер земельного участка (земельных участков), в границах которого (которых) расположены здание, сооружение, объект незавершенного строительства	73:19:083501:26
4.	Уникальный учетный номер кадастрового квартала, в границах которого расположены здание, сооружение, объект незавершенного строительства	73:19:083501
5.	Адрес здания, сооружения, объекта незавершенного строительства	—
5.1.	Сведения о местоположении здания, сооружения, объекта незавершенного строительства (при отсутствии адреса) в структурированном в соответствии с федеральной информационной адресной системой виде	
5.2.	Дополнительные сведения о местоположении	Ульяновская область, г.Ульяновск, СНТ "Радуга" Средняя, уч.40
6.	Иные сведения	—

3. Пояснения к сведениям об объекте недвижимости с кадастровым номером 73:19:083501:1452 :

1.	—
----	---

1. Сведения о характерных точках контура объекта недвижимости с кадастровым номером 73:19:083501:1453 :

Система координат МСК-73, зона 2 Зона № 2

Обозначение характерных точек границ	Содержатся в Едином государственном реестре недвижимости			Определены в ходе выполнения комплексных кадастровых работ			Метод определения координат	Формулы, примененные для расчета средней квадратической погрешности определения координат характерных точек (Mt), м, с подставленными в такие формулы значениями и итоговые (вычисленные) значения Mt, м
	координаты, м		Радиус, м	координаты, м		Радиус, м		
	X	Y	R	X	Y	R		
1	2	3	4	5	6	7	8	9
н573О	—	—	—	512 404,97	2 251 945,66	—	—	Mt
н574О	—	—	—	512 401,88	2 251 948,47	—		
н575О	—	—	—	512 398,98	2 251 945,28	—		
н576О	—	—	—	512 402,07	2 251 942,47	—		
н573О	—	—	—	512 404,97	2 251 945,66	—		

2. Сведения о характеристиках объекта недвижимости с кадастровым номером 73:19:083501:1453 :

№ п/п	Наименование характеристики	Значение характеристики
-------	-----------------------------	-------------------------

1	2	3
1.	Вид объекта недвижимости	Здание
2.	Ранее присвоенный государственный учетный номер (инвентарный) здания, сооружения, объекта незавершенного строительства	Инвентарный номер 023081, Условный номер 73:19:083501:0114:0230812063
3.	Кадастровый номер земельного участка (земельных участков), в границах которого (которых) расположены здание, сооружение, объект незавершенного строительства	73:19:083501:114
4.	Уникальный учетный номер кадастрового квартала, в границах которого расположены здание, сооружение, объект незавершенного строительства	73:19:083501
5.	Адрес здания, сооружения, объекта незавершенного строительства	—
5.1.	Сведения о местоположении здания, сооружения, объекта незавершенного строительства (при отсутствии адреса) в структурированном в соответствии с федеральной информационной адресной системой виде	
5.2.	Дополнительные сведения о местоположении	ГОРОД УЛЬЯНОВСК, СНТ "РАДУГА" СРЕДНЯЯ, УЧАСТОК № 63
6.	Иные сведения	—

3. Пояснения к сведениям об объекте недвижимости с кадастровым номером 73:19:083501:1453 :

1. —

1. Сведения о характерных точках контура объекта недвижимости с кадастровым номером 73:19:083501:1454 :

Система координат МСК-73, зона 2 Зона № 2

Обозначение характерных точек границ	Содержатся в Едином государственном реестре недвижимости			Определены в ходе выполнения комплексных кадастровых работ			Метод определения координат	Формулы, примененные для расчета средней квадратической погрешности определения координат характерных точек (Mt), м, с подставленными в такие формулы значениями и итоговые (вычисленные) значения Mt, м
	координаты, м		Радиус, м	координаты, м		Радиус, м		
	X	Y	R	X	Y	R		
1	2	3	4	5	6	7	8	9
h569O	—	—	—	512 387,61	2 251 960,78	—	—	Mt
h570O	—	—	—	512 385,13	2 251 962,79	—		
h571O	—	—	—	512 383,04	2 251 960,22	—		
h572O	—	—	—	512 385,52	2 251 958,20	—		

1	2	3	4	5	6	7	8	9
н577О	—	—	—	512 271,26	2 252 067,08	—	—	Мт
н578О	—	—	—	512 274,58	2 252 070,60	—		
н579О	—	—	—	512 272,34	2 252 072,71	—		
н580О	—	—	—	512 269,02	2 252 069,19	—		
н577О	—	—	—	512 271,26	2 252 067,08	—		

2. Сведения о характеристиках объекта недвижимости с кадастровым номером 73:19:083501:1455 :

№ п/п	Наименование характеристики	Значение характеристики
1	2	3
1.	Вид объекта недвижимости	Здание
2.	Ранее присвоенный государственный учетный номер (инвентарный) здания, сооружения, объекта незавершенного строительства	Инвентарный номер 23081, Условный номер 73:19:083501:0048:0230812048
3.	Кадастровый номер земельного участка (земельных участков), в границах которого (которых) расположены здание, сооружение, объект незавершенного строительства	73:19:083501:27
4.	Уникальный учетный номер кадастрового квартала, в границах которого расположены здание, сооружение, объект незавершенного строительства	73:19:083501
5.	Адрес здания, сооружения, объекта незавершенного строительства	—
5.1.	Сведения о местоположении здания, сооружения, объекта незавершенного строительства (при отсутствии адреса) в структурированном в соответствии с федеральной информационной адресной системой виде	
5.2.	Дополнительные сведения о местоположении	Ульяновская область, г.Ульяновск, СНТ "Радуга" Средняя, уч.48
6.	Иные сведения	—

3. Пояснения к сведениям об объекте недвижимости с кадастровым номером 73:19:083501:1455 :

1.	—
----	---

1. Сведения о характерных точках контура объекта недвижимости с кадастровым номером 73:19:083501:1457 :

Система координат			МСК-73, зона 2				Зона № <u>2</u>	
Обозначение характерных точек границ	Содержатся в Едином государственном реестре недвижимости			Определены в ходе выполнения комплексных кадастровых работ			Метод определения координат	Формулы, примененные для расчета средней квадратической погрешности определения координат характерных точек (Mt), м, с подставленными в такие формулы значениями и итоговые (вычисленные) значения Mt, м
	координаты, м		Радиус, м	координаты, м		Радиус, м		
	X	Y	R	X	Y	R		
1	2	3	4	5	6	7	8	9
н65O	—	—	—	512 679,45	2 252 172,41	—	—	Mt
н66O	—	—	—	512 681,90	2 252 174,78	—		
н67O	—	—	—	512 679,46	2 252 177,28	—		
н68O	—	—	—	512 677,02	2 252 174,91	—		
н65O	—	—	—	512 679,45	2 252 172,41	—		

2. Сведения о характеристиках объекта недвижимости с кадастровым номером 73:19:083501:1457 :

№ п/п	Наименование характеристики	Значение характеристики
1	2	3
1.	Вид объекта недвижимости	Здание
2.	Ранее присвоенный государственный учетный номер (инвентарный) здания, сооружения, объекта незавершенного строительства	Инвентарный номер 23081, Условный номер 73:19:083501:256:0230810167
3.	Кадастровый номер земельного участка (земельных участков), в границах которого (которых) расположены здание, сооружение, объект незавершенного строительства	73:19:083501:256
4.	Уникальный учетный номер кадастрового квартала, в границах которого расположены здание, сооружение, объект незавершенного строительства	73:19:083501
5.	Адрес здания, сооружения, объекта незавершенного строительства	—
5.1.	Сведения о местоположении здания, сооружения, объекта незавершенного строительства (при отсутствии адреса) в структурированном в соответствии с федеральной информационной адресной системой виде	
5.2.	Дополнительные сведения о местоположении	Ульяновская область, г.Ульяновск, СНТ "Радуга" Центральная, уч.167

1	2	3
6.	Иные сведения	—

3. Пояснения к сведениям об объекте недвижимости с кадастровым номером 73:19:083501:1457 :

1.	—
----	---

1. Сведения о характерных точках контура объекта недвижимости с кадастровым номером 73:19:083501:1458 :

Система координат	<u>МСК-73, зона 2</u>	Зона № <u>2</u>
-------------------	-----------------------	-----------------

Обозначение характерных точек границ	Содержатся в Едином государственном реестре недвижимости			Определены в ходе выполнения комплексных кадастровых работ			Метод определения координат	Формулы, примененные для расчета средней квадратической погрешности определения координат характерных точек (Mt), м, с подставленными в такие формулы значениями и итоговые (вычисленные) значения Mt, м
	координаты, м		Радиус, м	координаты, м		Радиус, м		
	X	Y	R	X	Y	R		
1	2	3	4	5	6	7	8	9
н89О	—	—	—	512 749,51	2 252 123,21	—	—	Mt
н90О	—	—	—	512 752,02	2 252 126,08	—		
н91О	—	—	—	512 748,10	2 252 129,50	—		
н92О	—	—	—	512 745,59	2 252 126,62	—		
н89О	—	—	—	512 749,51	2 252 123,21	—		

2. Сведения о характеристиках объекта недвижимости с кадастровым номером 73:19:083501:1458 :

№ п/п	Наименование характеристики	Значение характеристики
1	2	3
1.	Вид объекта недвижимости	Здание
2.	Ранее присвоенный государственный учетный номер (инвентарный) здания, сооружения, объекта незавершенного строительства	Инвентарный номер нет, Условный номер 73-73-09/011/2007-066
3.	Кадастровый номер земельного участка (земельных участков), в границах которого (которых) расположены здание, сооружение, объект незавершенного строительства	73:19:083501:263
4.	Уникальный учетный номер кадастрового квартала, в границах которого расположены здание, сооружение, объект незавершенного строительства	73:19:083501

1	2	3
5.	Адрес здания, сооружения, объекта незавершенного строительства	—
5.1.	Сведения о местоположении здания, сооружения, объекта незавершенного строительства (при отсутствии адреса) в структурированном в соответствии с федеральной информационной адресной системой виде	
5.2.	Дополнительные сведения о местоположении	Ульяновская область, г.Ульяновск, СНТ "РАДУГА" ЦЕНТРАЛЬНАЯ, уч.174
6.	Иные сведения	—

3. Пояснения к сведениям об объекте недвижимости с кадастровым номером 73:19:083501:1458 :

1.	—
----	---

1. Сведения о характерных точках контура объекта недвижимости с кадастровым номером 73:19:083501:1459 :

Система координат	<u>МСК-73, зона 2</u>	Зона №	<u>2</u>
-------------------	-----------------------	--------	----------

Обозначение характерных точек границ	Содержатся в Едином государственном реестре недвижимости			Определены в ходе выполнения комплексных кадастровых работ			Метод определения координат	Формулы, примененные для расчета средней квадратической погрешности определения координат характерных точек (Mt), м, с подставленными в такие формулы значениями и итоговые (вычисленные) значения Mt, м
	координаты, м		Радиус, м	координаты, м		Радиус, м		
	X	Y	R	X	Y	R		
1	2	3	4	5	6	7	8	9
н269О	—	—	—	512 761,01	2 252 112,03	—	—	Mt
н270О	—	—	—	512 762,93	2 252 113,99	—		
н271О	—	—	—	512 760,53	2 252 116,35	—		
н272О	—	—	—	512 758,61	2 252 114,39	—		
н269О	—	—	—	512 761,01	2 252 112,03	—		

2. Сведения о характеристиках объекта недвижимости с кадастровым номером 73:19:083501:1459 :

№ п/п	Наименование характеристики	Значение характеристики
1	2	3
1.	Вид объекта недвижимости	Здание
2.	Ранее присвоенный государственный учетный номер (инвентарный) здания, сооружения, объекта незавершенного строительства	Инвентарный номер 023081, Условный номер 73:19:083502:0076:0230811175

1	2	3
3.	Кадастровый номер земельного участка (земельных участков), в границах которого (которых) расположены здание, сооружение, объект незавершенного строительства	73:19:083501:264
4.	Уникальный учетный номер кадастрового квартала, в границах которого расположены здание, сооружение, объект незавершенного строительства	73:19:083501
5.	Адрес здания, сооружения, объекта незавершенного строительства	—
5.1.	Сведения о местоположении здания, сооружения, объекта незавершенного строительства (при отсутствии адреса) в структурированном в соответствии с федеральной информационной адресной системой виде	
5.2.	Дополнительные сведения о местоположении	Ульяновская область, г.Ульяновск, СНТ "Радуга" Центральная, уч. 175
6.	Иные сведения	—

3. Пояснения к сведениям об объекте недвижимости с кадастровым номером 73:19:083501:1459 :

1.	—
----	---

1. Сведения о характерных точках контура объекта недвижимости с кадастровым номером 73:19:083501:1461 :

Система координат МСК-73, зона 2 Зона № 2

Обозначение характерных точек границ	Содержатся в Едином государственном реестре недвижимости			Определены в ходе выполнения комплексных кадастровых работ			Метод определения координат	Формулы, примененные для расчета средней квадратической погрешности определения координат характерных точек (Mt), м, с подставленными в такие формулы значениями и итоговые (вычисленные) значения Mt, м
	координаты, м		Радиус, м	координаты, м		Радиус, м		
	X	Y	R	X	Y	R		
1	2	3	4	5	6	7	8	9
н73О	—	—	—	512 878,17	2 252 017,41	—	—	Mt
н74О	—	—	—	512 880,28	2 252 019,88	—		
н75О	—	—	—	512 878,35	2 252 021,52	—		
н76О	—	—	—	512 876,25	2 252 019,05	—		
н73О	—	—	—	512 878,17	2 252 017,41	—		

2. Сведения о характеристиках объекта недвижимости с кадастровым номером 73:19:083501:1461 :

№ п/п	Наименование характеристики	Значение характеристики
-------	-----------------------------	-------------------------

1	2	3
1.	Вид объекта недвижимости	Здание
2.	Ранее присвоенный государственный учетный номер (инвентарный) здания, сооружения, объекта незавершенного строительства	Инвентарный номер 23081, Условный номер 73:19:083501:0099:0230811185
3.	Кадастровый номер земельного участка (земельных участков), в границах которого (которых) расположены здание, сооружение, объект незавершенного строительства	73:19:083501:99
4.	Уникальный учетный номер кадастрового квартала, в границах которого расположены здание, сооружение, объект незавершенного строительства	73:19:083501
5.	Адрес здания, сооружения, объекта незавершенного строительства	—
5.1.	Сведения о местоположении здания, сооружения, объекта незавершенного строительства (при отсутствии адреса) в структурированном в соответствии с федеральной информационной адресной системой виде	
5.2.	Дополнительные сведения о местоположении	Ульяновская область, г.Ульяновск, СНТ "Радуга" Центральная, уч.185
6.	Иные сведения	—

3. Пояснения к сведениям об объекте недвижимости с кадастровым номером 73:19:083501:1461 :

1. —

1. Сведения о характерных точках контура объекта недвижимости с кадастровым номером 73:19:083501:1462 :

Система координат МСК-73, зона 2 Зона № 2

Обозначение характерных точек границ	Содержатся в Едином государственном реестре недвижимости			Определены в ходе выполнения комплексных кадастровых работ			Метод определения координат	Формулы, примененные для расчета средней квадратической погрешности определения координат характерных точек (Mt), м, с подставленными в такие формулы значениями и итоговые (вычисленные) значения Mt, м
	координаты, м		Радиус, м	координаты, м		Радиус, м		
	X	Y	R	X	Y	R		
1	2	3	4	5	6	7	8	9
н37О	—	—	—	512 445,58	2 252 265,18	—	—	Mt
н38О	—	—	—	512 442,06	2 252 270,24	—		
н39О	—	—	—	512 438,00	2 252 267,41	—		
н40О	—	—	—	512 441,52	2 252 262,35	—		

1	2	3	4	5	6	7	8	9
н53О	—	—	—	512 475,69	2 252 263,11	—	—	Мт
н54О	—	—	—	512 480,09	2 252 266,05	—		
н55О	—	—	—	512 478,18	2 252 268,91	—		
н56О	—	—	—	512 473,78	2 252 265,97	—		
н53О	—	—	—	512 475,69	2 252 263,11	—		

2. Сведения о характеристиках объекта недвижимости с кадастровым номером 73:19:083501:1463 :

№ п/п	Наименование характеристики	Значение характеристики
1	2	3
1.	Вид объекта недвижимости	Здание
2.	Ранее присвоенный государственный учетный номер (инвентарный) здания, сооружения, объекта незавершенного строительства	Инвентарный номер нет, Условный номер 73-73-09/003/2013-458
3.	Кадастровый номер земельного участка (земельных участков), в границах которого (которых) расположены здание, сооружение, объект незавершенного строительства	73:19:083501:297
4.	Уникальный учетный номер кадастрового квартала, в границах которого расположены здание, сооружение, объект незавершенного строительства	73:19:083501
5.	Адрес здания, сооружения, объекта незавершенного строительства	—
5.1.	Сведения о местоположении здания, сооружения, объекта незавершенного строительства (при отсутствии адреса) в структурированном в соответствии с федеральной информационной адресной системой виде	
5.2.	Дополнительные сведения о местоположении	Ульяновская область, г.Ульяновск, СНТ "Радуга" Центральная, уч.210
6.	Иные сведения	—

3. Пояснения к сведениям об объекте недвижимости с кадастровым номером 73:19:083501:1463 :

1.	—
----	---

1. Сведения о характерных точках контура объекта недвижимости с кадастровым номером 73:19:083501:1464 :

Система координат			МСК-73, зона 2				Зона № <u>2</u>	
Обозначение характерных точек границ	Содержатся в Едином государственном реестре недвижимости			Определены в ходе выполнения комплексных кадастровых работ			Метод определения координат	Формулы, примененные для расчета средней квадратической погрешности определения координат характерных точек (Mt), м, с подставленными в такие формулы значениями и итоговые (вычисленные) значения Mt, м
	координаты, м		Радиус, м	координаты, м		Радиус, м		
	X	Y	R	X	Y	R		
1	2	3	4	5	6	7	8	9
н273О	—	—	—	512 511,19	2 252 326,91	—	—	Mt
н274О	—	—	—	512 508,76	2 252 329,73	—		
н275О	—	—	—	512 505,94	2 252 327,30	—		
н276О	—	—	—	512 508,37	2 252 324,48	—		
н273О	—	—	—	512 511,19	2 252 326,91	—		

2. Сведения о характеристиках объекта недвижимости с кадастровым номером 73:19:083501:1464 :

№ п/п	Наименование характеристики	Значение характеристики
1	2	3
1.	Вид объекта недвижимости	Здание
2.	Ранее присвоенный государственный учетный номер (инвентарный) здания, сооружения, объекта незавершенного строительства	Инвентарный номер Отсутствует, Условный номер 73:19:083503:0020:1230030218
3.	Кадастровый номер земельного участка (земельных участков), в границах которого (которых) расположены здание, сооружение, объект незавершенного строительства	73:19:083501:305
4.	Уникальный учетный номер кадастрового квартала, в границах которого расположены здание, сооружение, объект незавершенного строительства	73:19:083501
5.	Адрес здания, сооружения, объекта незавершенного строительства	—
5.1.	Сведения о местоположении здания, сооружения, объекта незавершенного строительства (при отсутствии адреса) в структурированном в соответствии с федеральной информационной адресной системой виде	
5.2.	Дополнительные сведения о местоположении	ГОРОД УЛЬЯНОВСК, С/Т "РАДУГА" ЦЕНТРАЛЬНАЯ, УЧАСТОК № 218

1	2	3
6.	Иные сведения	—

3. Пояснения к сведениям об объекте недвижимости с кадастровым номером 73:19:083501:1464 :

1.	—
----	---

1. Сведения о характерных точках контура объекта недвижимости с кадастровым номером 73:19:083501:1466 :

Система координат	<u>МСК-73, зона 2</u>	Зона № <u>2</u>
-------------------	-----------------------	-----------------

Обозначение характерных точек границ	Содержатся в Едином государственном реестре недвижимости			Определены в ходе выполнения комплексных кадастровых работ			Метод определения координат	Формулы, примененные для расчета средней квадратической погрешности определения координат характерных точек (Mt), м, с подставленными в такие формулы значениями и итоговые (вычисленные) значения Mt, м
	координаты, м		Радиус, м	координаты, м		Радиус, м		
	X	Y	R	X	Y	R		
1	2	3	4	5	6	7	8	9
н277О	—	—	—	512 331,14	2 252 311,44	—	—	Mt
н278О	—	—	—	512 328,08	2 252 315,84	—		
н279О	—	—	—	512 324,19	2 252 313,14	—		
н280О	—	—	—	512 327,26	2 252 308,74	—		
н277О	—	—	—	512 331,14	2 252 311,44	—		

2. Сведения о характеристиках объекта недвижимости с кадастровым номером 73:19:083501:1466 :

№ п/п	Наименование характеристики	Значение характеристики
1	2	3
1.	Вид объекта недвижимости	Здание
2.	Ранее присвоенный государственный учетный номер (инвентарный) здания, сооружения, объекта незавершенного строительства	Инвентарный номер 023081, Условный номер 73:19:083501:0091:0230811244
3.	Кадастровый номер земельного участка (земельных участков), в границах которого (которых) расположены здание, сооружение, объект незавершенного строительства	73:19:083501:91
4.	Уникальный учетный номер кадастрового квартала, в границах которого расположены здание, сооружение, объект незавершенного строительства	73:19:083501

1	2	3
5.	Адрес здания, сооружения, объекта незавершенного строительства	—
5.1.	Сведения о местоположении здания, сооружения, объекта незавершенного строительства (при отсутствии адреса) в структурированном в соответствии с федеральной информационной адресной системой виде	
5.2.	Дополнительные сведения о местоположении	ГОРОД УЛЬЯНОВСК, С/Т "РАДУГА" ЦЕНТРАЛЬНАЯ, УЧАСТОК № 244
6.	Иные сведения	—

3. Пояснения к сведениям об объекте недвижимости с кадастровым номером 73:19:083501:1466 :

1.	—
----	---

1. Сведения о характерных точках контура объекта недвижимости с кадастровым номером 73:19:083501:1467 :

Система координат	<u>МСК-73, зона 2</u>	Зона №	<u>2</u>
-------------------	-----------------------	--------	----------

Обозначение характерных точек границ	Содержатся в Едином государственном реестре недвижимости			Определены в ходе выполнения комплексных кадастровых работ			Метод определения координат	Формулы, примененные для расчета средней квадратической погрешности определения координат характерных точек (Mt), м, с подставленными в такие формулы значениями и итоговые (вычисленные) значения Mt, м
	координаты, м		Радиус, м	координаты, м		Радиус, м		
	X	Y	R	X	Y	R		
1	2	3	4	5	6	7	8	9
н69О	—	—	—	512 772,02	2 252 100,93	—	—	Mt
н70О	—	—	—	512 775,46	2 252 104,49	—		
н71О	—	—	—	512 772,92	2 252 106,95	—		
н72О	—	—	—	512 769,48	2 252 103,39	—		
н69О	—	—	—	512 772,02	2 252 100,93	—		

2. Сведения о характеристиках объекта недвижимости с кадастровым номером 73:19:083501:1467 :

№ п/п	Наименование характеристики	Значение характеристики
1	2	3
1.	Вид объекта недвижимости	Здание
2.	Ранее присвоенный государственный учетный номер (инвентарный) здания, сооружения, объекта незавершенного строительства	Инвентарный номер 23081, Условный номер 73:19:083503:67:0230811265

1	2	3
3.	Кадастровый номер земельного участка (земельных участков), в границах которого (которых) расположены здание, сооружение, объект незавершенного строительства	73:19:083501:13
4.	Уникальный учетный номер кадастрового квартала, в границах которого расположены здание, сооружение, объект незавершенного строительства	73:19:083501
5.	Адрес здания, сооружения, объекта незавершенного строительства	—
5.1.	Сведения о местоположении здания, сооружения, объекта незавершенного строительства (при отсутствии адреса) в структурированном в соответствии с федеральной информационной адресной системой виде	
5.2.	Дополнительные сведения о местоположении	Ульяновская область, г.Ульяновск, СНТ "Радуга" Центральная, уч. 265
6.	Иные сведения	—

3. Пояснения к сведениям об объекте недвижимости с кадастровым номером 73:19:083501:1467 :

1.	—
----	---

1. Сведения о характерных точках контура объекта недвижимости с кадастровым номером 73:19:083501:1468 :

Система координат МСК-73, зона 2 Зона № 2

Обозначение характерных точек границ	Содержатся в Едином государственном реестре недвижимости			Определены в ходе выполнения комплексных кадастровых работ			Метод определения координат	Формулы, примененные для расчета средней квадратической погрешности определения координат характерных точек (Mt), м, с подставленными в такие формулы значениями и итоговые (вычисленные) значения Mt, м
	координаты, м		Радиус, м	координаты, м		Радиус, м		
	X	Y	R	X	Y	R		
1	2	3	4	5	6	7	8	9
н281О	—	—	—	512 321,13	2 252 257,32	—	—	Mt
н282О	—	—	—	512 317,46	2 252 261,17	—		
н283О	—	—	—	512 314,17	2 252 258,04	—		
н284О	—	—	—	512 317,83	2 252 254,18	—		
н281О	—	—	—	512 321,13	2 252 257,32	—		

2. Сведения о характеристиках объекта недвижимости с кадастровым номером 73:19:083501:1468 :

№ п/п	Наименование характеристики	Значение характеристики
-------	-----------------------------	-------------------------

1	2	3
1.	Вид объекта недвижимости	Здание
2.	Ранее присвоенный государственный учетный номер (инвентарный) здания, сооружения, объекта незавершенного строительства	Инвентарный номер 023081, Условный номер 73:19:083501:14:0230811275, Кадастровый номер 73:19:083501:1503
3.	Кадастровый номер земельного участка (земельных участков), в границах которого (которых) расположены здание, сооружение, объект незавершенного строительства	73:19:083501:14
4.	Уникальный учетный номер кадастрового квартала, в границах которого расположены здание, сооружение, объект незавершенного строительства	73:19:083501
5.	Адрес здания, сооружения, объекта незавершенного строительства	—
5.1.	Сведения о местоположении здания, сооружения, объекта незавершенного строительства (при отсутствии адреса) в структурированном в соответствии с федеральной информационной адресной системой виде	
5.2.	Дополнительные сведения о местоположении	Ульяновская область, г.Ульяновск, СНТ "Радуга" Центральная, д. 275
6.	Иные сведения	—

3. Пояснения к сведениям об объекте недвижимости с кадастровым номером 73:19:083501:1468 :

1. —

1. Сведения о характерных точках контура объекта недвижимости с кадастровым номером 73:19:083501:1469 :

Система координат МСК-73, зона 2 Зона № 2

Обозначение характерных точек границ	Содержатся в Едином государственном реестре недвижимости			Определены в ходе выполнения комплексных кадастровых работ			Метод определения координат	Формулы, примененные для расчета средней квадратической погрешности определения координат характерных точек (Mt), м, с подставленными в такие формулы значениями и итоговые (вычисленные) значения Mt, м
	координаты, м		Радиус, м	координаты, м		Радиус, м		
	X	Y	R	X	Y	R		
1	2	3	4	5	6	7	8	9
н6490	—	—	—	512 679,79	2 251 903,03	—	—	Mt
н6500	—	—	—	512 677,72	2 251 906,58	—		
н6510	—	—	—	512 673,94	2 251 904,38	—		
н6520	—	—	—	512 676,00	2 251 900,83	—		

1	2	3	4	5	6	7	8	9
н285О	—	—	—	512 577,29	2 251 924,90	—	—	Мт
н286О	—	—	—	512 573,86	2 251 928,53	—		
н287О	—	—	—	512 571,65	2 251 926,44	—		
н288О	—	—	—	512 575,07	2 251 922,81	—		
н285О	—	—	—	512 577,29	2 251 924,90	—		

2. Сведения о характеристиках объекта недвижимости с кадастровым номером 73:19:083501:1470 :

№ п/п	Наименование характеристики	Значение характеристики
1	2	3
1.	Вид объекта недвижимости	Здание
2.	Ранее присвоенный государственный учетный номер (инвентарный) здания, сооружения, объекта незавершенного строительства	Инвентарный номер 23081, Условный номер 73:19:083501:464:0230811299
3.	Кадастровый номер земельного участка (земельных участков), в границах которого (которых) расположены здание, сооружение, объект незавершенного строительства	73:19:083501:464
4.	Уникальный учетный номер кадастрового квартала, в границах которого расположены здание, сооружение, объект незавершенного строительства	73:19:083501
5.	Адрес здания, сооружения, объекта незавершенного строительства	—
5.1.	Сведения о местоположении здания, сооружения, объекта незавершенного строительства (при отсутствии адреса) в структурированном в соответствии с федеральной информационной адресной системой виде	
5.2.	Дополнительные сведения о местоположении	ГОРОД УЛЬЯНОВСК, СНТ "РАДУГА" ЦЕНТРАЛЬНАЯ, УЧАСТОК №299
6.	Иные сведения	—

3. Пояснения к сведениям об объекте недвижимости с кадастровым номером 73:19:083501:1470 :

1.	—
----	---

1. Сведения о характерных точках контура объекта недвижимости с кадастровым номером 73:19:083501:1471 :

Система координат		МСК-73, зона 2					Зона № <u>2</u>	
Обозначение характерных точек границ	Содержатся в Едином государственном реестре недвижимости			Определены в ходе выполнения комплексных кадастровых работ			Метод определения координат	Формулы, примененные для расчета средней квадратической погрешности определения координат характерных точек (Mt), м, с подставленными в такие формулы значениями и итоговые (вычисленные) значения Mt, м
	координаты, м		Радиус, м	координаты, м		Радиус, м		
	X	Y	R	X	Y	R		
1	2	3	4	5	6	7	8	9
н653О	—	—	—	512 558,73	2 251 955,77	—	—	Mt
н654О	—	—	—	512 554,87	2 251 959,32	—		
н655О	—	—	—	512 552,30	2 251 956,53	—		
н656О	—	—	—	512 556,16	2 251 952,98	—		
н653О	—	—	—	512 558,73	2 251 955,77	—		

2. Сведения о характеристиках объекта недвижимости с кадастровым номером 73:19:083501:1471 :

№ п/п	Наименование характеристики	Значение характеристики
1	2	3
1.	Вид объекта недвижимости	Здание
2.	Ранее присвоенный государственный учетный номер (инвентарный) здания, сооружения, объекта незавершенного строительства	Инвентарный номер 023081, Условный номер 73:19:083501:0080:0230811323
3.	Кадастровый номер земельного участка (земельных участков), в границах которого (которых) расположены здание, сооружение, объект незавершенного строительства	73:19:083501:80
4.	Уникальный учетный номер кадастрового квартала, в границах которого расположены здание, сооружение, объект незавершенного строительства	73:19:083501
5.	Адрес здания, сооружения, объекта незавершенного строительства	—
5.1.	Сведения о местоположении здания, сооружения, объекта незавершенного строительства (при отсутствии адреса) в структурированном в соответствии с федеральной информационной адресной системой виде	
5.2.	Дополнительные сведения о местоположении	Ульяновская область, г.Ульяновск, СНТ "Радуга" Центральная, уч.323

1	2	3
6.	Иные сведения	—

3. Пояснения к сведениям об объекте недвижимости с кадастровым номером 73:19:083501:1471 :

1.	—
----	---

1. Сведения о характерных точках контура объекта недвижимости с кадастровым номером 73:19:083501:1472 :

Система координат	<u>МСК-73, зона 2</u>	Зона № <u>2</u>
-------------------	-----------------------	-----------------

Обозначение характерных точек границ	Содержатся в Едином государственном реестре недвижимости			Определены в ходе выполнения комплексных кадастровых работ			Метод определения координат	Формулы, примененные для расчета средней квадратической погрешности определения координат характерных точек (Mt), м, с подставленными в такие формулы значениями и итоговые (вычисленные) значения Mt, м
	координаты, м		Радиус, м	координаты, м		Радиус, м		
	X	Y	R	X	Y	R		
1	2	3	4	5	6	7	8	9
н657О	—	—	—	512 465,75	2 252 021,90	—	—	Mt
н658О	—	—	—	512 462,53	2 252 024,97	—		
н659О	—	—	—	512 457,71	2 252 019,90	—		
н660О	—	—	—	512 460,93	2 252 016,84	—		
н657О	—	—	—	512 465,75	2 252 021,90	—		

2. Сведения о характеристиках объекта недвижимости с кадастровым номером 73:19:083501:1472 :

№ п/п	Наименование характеристики	Значение характеристики
1	2	3
1.	Вид объекта недвижимости	Здание
2.	Ранее присвоенный государственный учетный номер (инвентарный) здания, сооружения, объекта незавершенного строительства	Инвентарный номер 023081, Условный номер 73:19:083504:0065:0230810362
3.	Кадастровый номер земельного участка (земельных участков), в границах которого (которых) расположены здание, сооружение, объект незавершенного строительства	73:19:083501:430
4.	Уникальный учетный номер кадастрового квартала, в границах которого расположены здание, сооружение, объект незавершенного строительства	73:19:083501

1	2	3
5.	Адрес здания, сооружения, объекта незавершенного строительства	—
5.1.	Сведения о местоположении здания, сооружения, объекта незавершенного строительства (при отсутствии адреса) в структурированном в соответствии с федеральной информационной адресной системой виде	
5.2.	Дополнительные сведения о местоположении	ГОРОД УЛЬЯНОВСК, С/Т "РАДУГА" ЦЕНТРАЛЬНАЯ, УЧАСТОК № 362
6.	Иные сведения	—

3. Пояснения к сведениям об объекте недвижимости с кадастровым номером 73:19:083501:1472 :

1.	—
----	---

1. Сведения о характерных точках контура объекта недвижимости с кадастровым номером 73:19:083501:1473 :

Система координат	<u>МСК-73, зона 2</u>	Зона №	<u>2</u>
-------------------	-----------------------	--------	----------

Обозначение характерных точек границ	Содержатся в Едином государственном реестре недвижимости			Определены в ходе выполнения комплексных кадастровых работ			Метод определения координат	Формулы, примененные для расчета средней квадратической погрешности определения координат характерных точек (Mt), м, с подставленными в такие формулы значениями и итоговые (вычисленные) значения Mt, м
	координаты, м		Радиус, м	координаты, м		Радиус, м		
	X	Y	R	X	Y	R		
1	2	3	4	5	6	7	8	9
н661О	—	—	—	512 510,19	2 252 045,57	—	—	Mt
н662О	—	—	—	512 505,94	2 252 049,99	—		
н663О	—	—	—	512 502,73	2 252 046,91	—		
н664О	—	—	—	512 506,98	2 252 042,48	—		
н661О	—	—	—	512 510,19	2 252 045,57	—		

2. Сведения о характеристиках объекта недвижимости с кадастровым номером 73:19:083501:1473 :

№ п/п	Наименование характеристики	Значение характеристики
1	2	3
1.	Вид объекта недвижимости	Здание
2.	Ранее присвоенный государственный учетный номер (инвентарный) здания, сооружения, объекта незавершенного строительства	Инвентарный номер 023081, Условный номер 73:19:083504:0067:0230810364

1	2	3
3.	Кадастровый номер земельного участка (земельных участков), в границах которого (которых) расположены здание, сооружение, объект незавершенного строительства	73:19:083501:432
4.	Уникальный учетный номер кадастрового квартала, в границах которого расположены здание, сооружение, объект незавершенного строительства	73:19:083501
5.	Адрес здания, сооружения, объекта незавершенного строительства	—
5.1.	Сведения о местоположении здания, сооружения, объекта незавершенного строительства (при отсутствии адреса) в структурированном в соответствии с федеральной информационной адресной системой виде	
5.2.	Дополнительные сведения о местоположении	ГОРОД УЛЬЯНОВСК, С/Т "РАДУГА" ЦЕНТРАЛЬНАЯ, УЧАСТОК № 364
6.	Иные сведения	—

3. Пояснения к сведениям об объекте недвижимости с кадастровым номером 73:19:083501:1473 :

1.	—
----	---

1. Сведения о характерных точках контура объекта недвижимости с кадастровым номером 73:19:083501:1474 :

Система координат МСК-73, зона 2 Зона № 2

Обозначение характерных точек границ	Содержатся в Едином государственном реестре недвижимости			Определены в ходе выполнения комплексных кадастровых работ			Метод определения координат	Формулы, примененные для расчета средней квадратической погрешности определения координат характерных точек (Mt), м, с подставленными в такие формулы значениями и итоговые (вычисленные) значения Mt, м
	координаты, м		Радиус, м	координаты, м		Радиус, м		
	X	Y	R	X	Y	R		
1	2	3	4	5	6	7	8	9
н665О	—	—	—	512 446,25	2 252 106,05	—	—	Mt
н666О	—	—	—	512 443,65	2 252 108,58	—		
н667О	—	—	—	512 440,06	2 252 104,89	—		
н668О	—	—	—	512 442,66	2 252 102,35	—		
н665О	—	—	—	512 446,25	2 252 106,05	—		

2. Сведения о характеристиках объекта недвижимости с кадастровым номером 73:19:083501:1474 :

№ п/п	Наименование характеристики	Значение характеристики
-------	-----------------------------	-------------------------

1	2	3
1.	Вид объекта недвижимости	Здание
2.	Ранее присвоенный государственный учетный номер (инвентарный) здания, сооружения, объекта незавершенного строительства	Инвентарный номер 230811, Условный номер 73:19:083501:457:0230811394
3.	Кадастровый номер земельного участка (земельных участков), в границах которого (которых) расположены здание, сооружение, объект незавершенного строительства	73:19:083501:457
4.	Уникальный учетный номер кадастрового квартала, в границах которого расположены здание, сооружение, объект незавершенного строительства	73:19:083501
5.	Адрес здания, сооружения, объекта незавершенного строительства	—
5.1.	Сведения о местоположении здания, сооружения, объекта незавершенного строительства (при отсутствии адреса) в структурированном в соответствии с федеральной информационной адресной системой виде	
5.2.	Дополнительные сведения о местоположении	Ульяновская область, г.Ульяновск, СНТ "Радуга" Центральная, уч.394
6.	Иные сведения	—

3. Пояснения к сведениям об объекте недвижимости с кадастровым номером 73:19:083501:1474 :

1. —

1. Сведения о характерных точках контура объекта недвижимости с кадастровым номером 73:19:083501:1475 :

Система координат МСК-73, зона 2 Зона № 2

Обозначение характерных точек границ	Содержатся в Едином государственном реестре недвижимости			Определены в ходе выполнения комплексных кадастровых работ			Метод определения координат	Формулы, примененные для расчета средней квадратической погрешности определения координат характерных точек (Mt), м, с подставленными в такие формулы значениями и итоговые (вычисленные) значения Mt, м
	координаты, м		Радиус, м	координаты, м		Радиус, м		
	X	Y	R	X	Y	R		
1	2	3	4	5	6	7	8	9
n13O	—	—	—	512 742,44	2 251 951,36	—	—	Mt
n14O	—	—	—	512 740,49	2 251 953,64	—		
n15O	—	—	—	512 736,66	2 251 950,36	—		
n16O	—	—	—	512 738,61	2 251 948,08	—		

1	2	3	4	5	6	7	8	9
н289О	—	—	—	512 314,32	2 252 142,27	—	—	Мт
н290О	—	—	—	512 318,76	2 252 145,70	—		
н291О	—	—	—	512 316,17	2 252 149,04	—		
н292О	—	—	—	512 311,74	2 252 145,61	—		
н289О	—	—	—	512 314,32	2 252 142,27	—		

2. Сведения о характеристиках объекта недвижимости с кадастровым номером 73:19:083501:1476 :

№ п/п	Наименование характеристики	Значение характеристики
1	2	3
1.	Вид объекта недвижимости	Здание
2.	Ранее присвоенный государственный учетный номер (инвентарный) здания, сооружения, объекта незавершенного строительства	Инвентарный номер 023081, Условный номер 73:19:083501:24:0230811436
3.	Кадастровый номер земельного участка (земельных участков), в границах которого (которых) расположены здание, сооружение, объект незавершенного строительства	73:19:083501:24
4.	Уникальный учетный номер кадастрового квартала, в границах которого расположены здание, сооружение, объект незавершенного строительства	73:19:083501
5.	Адрес здания, сооружения, объекта незавершенного строительства	—
5.1.	Сведения о местоположении здания, сооружения, объекта незавершенного строительства (при отсутствии адреса) в структурированном в соответствии с федеральной информационной адресной системой виде	
5.2.	Дополнительные сведения о местоположении	Ульяновская область, г.Ульяновск, СНТ "Радуга" Центральная, уч.436
6.	Иные сведения	—

3. Пояснения к сведениям об объекте недвижимости с кадастровым номером 73:19:083501:1476 :

1.	—
----	---

1. Сведения о характерных точках контура объекта недвижимости с кадастровым номером 73:19:083501:1477 :

Система координат		МСК-73, зона 2					Зона № <u>2</u>	
Обозначение характерных точек границ	Содержатся в Едином государственном реестре недвижимости			Определены в ходе выполнения комплексных кадастровых работ			Метод определения координат	Формулы, примененные для расчета средней квадратической погрешности определения координат характерных точек (Mt), м, с подставленными в такие формулы значениями и итоговые (вычисленные) значения Mt, м
	координаты, м		Радиус, м	координаты, м		Радиус, м		
	X	Y	R	X	Y	R		
1	2	3	4	5	6	7	8	9
н733О	—	—	—	512 366,22	2 252 171,17	—	—	Mt
н734О	—	—	—	512 369,08	2 252 173,96	—		
н735О	—	—	—	512 365,10	2 252 178,04	—		
н736О	—	—	—	512 362,24	2 252 175,25	—		
н733О	—	—	—	512 366,22	2 252 171,17	—		

2. Сведения о характеристиках объекта недвижимости с кадастровым номером 73:19:083501:1477 :

№ п/п	Наименование характеристики	Значение характеристики
1	2	3
1.	Вид объекта недвижимости	Здание
2.	Ранее присвоенный государственный учетный номер (инвентарный) здания, сооружения, объекта незавершенного строительства	Инвентарный номер 23081, Условный номер 73:19:083501:0496:0230811438
3.	Кадастровый номер земельного участка (земельных участков), в границах которого (которых) расположены здание, сооружение, объект незавершенного строительства	73:19:083501:496
4.	Уникальный учетный номер кадастрового квартала, в границах которого расположены здание, сооружение, объект незавершенного строительства	73:19:083501
5.	Адрес здания, сооружения, объекта незавершенного строительства	—
5.1.	Сведения о местоположении здания, сооружения, объекта незавершенного строительства (при отсутствии адреса) в структурированном в соответствии с федеральной информационной адресной системой виде	
5.2.	Дополнительные сведения о местоположении	Ульяновская область, г.Ульяновск, СНТ "Радуга" Центральная, уч.438

1	2		3					
6.	Иные сведения		—					
3. Пояснения к сведениям об объекте недвижимости с кадастровым номером <u>73:19:083501:1477</u> :								
1.	—							
1. Сведения о характерных точках контура объекта недвижимости с кадастровым номером <u>73:19:083501:1478</u> :								
Система координат <u>МСК-73, зона 2</u>			Зона № <u>2</u>					
Обозначение характерных точек границ	Содержатся в Едином государственном реестре недвижимости			Определены в ходе выполнения комплексных кадастровых работ			Метод определения координат	Формулы, примененные для расчета средней квадратической погрешности определения координат характерных точек (Mt), м, с подставленными в такие формулы значениями и итоговые (вычисленные) значения Mt, м
	координаты, м		Радиус, м	координаты, м		Радиус, м		
	X	Y	R	X	Y	R		
1	2	3	4	5	6	7	8	9
n17O	—	—	—	512 751,29	2 251 936,14	—	—	Mt
n18O	—	—	—	512 754,70	2 251 938,67	—		
n19O	—	—	—	512 751,32	2 251 943,22	—		
n20O	—	—	—	512 747,92	2 251 940,69	—		
n17O	—	—	—	512 751,29	2 251 936,14	—		
2. Сведения о характеристиках объекта недвижимости с кадастровым номером <u>73:19:083501:1478</u> :								
№ п/п	Наименование характеристики			Значение характеристики				
1	2			3				
1.	Вид объекта недвижимости			Здание				
2.	Ранее присвоенный государственный учетный номер (инвентарный) здания, сооружения, объекта незавершенного строительства			Инвентарный номер отсутствует, Условный номер 73-73-09/011/2007-012				
3.	Кадастровый номер земельного участка (земельных участков), в границах которого (которых) расположены здание, сооружение, объект незавершенного строительства			73:19:083501:147				
4.	Уникальный учетный номер кадастрового квартала, в границах которого расположены здание, сооружение, объект незавершенного строительства			73:19:083501				

1	2	3
5.	Адрес здания, сооружения, объекта незавершенного строительства	—
5.1.	Сведения о местоположении здания, сооружения, объекта незавершенного строительства (при отсутствии адреса) в структурированном в соответствии с федеральной информационной адресной системой виде	
5.2.	Дополнительные сведения о местоположении	Ульяновская область, г.Ульяновск, СНТ "Радуга" Центральная, уч.44
6.	Иные сведения	—

3. Пояснения к сведениям об объекте недвижимости с кадастровым номером 73:19:083501:1478 :

1.	—
----	---

1. Сведения о характерных точках контура объекта недвижимости с кадастровым номером 73:19:083501:1479 :

Система координат	<u>МСК-73, зона 2</u>	Зона № <u>2</u>
-------------------	-----------------------	-----------------

Обозначение характерных точек границ	Содержатся в Едином государственном реестре недвижимости			Определены в ходе выполнения комплексных кадастровых работ			Метод определения координат	Формулы, примененные для расчета средней квадратической погрешности определения координат характерных точек (Mt), м, с подставленными в такие формулы значениями и итоговые (вычисленные) значения Mt, м
	координаты, м		Радиус, м	координаты, м		Радиус, м		
	X	Y	R	X	Y	R		
1	2	3	4	5	6	7	8	9
н5O	—	—	—	512 492,89	2 252 168,33	—	—	Mt
н6O	—	—	—	512 489,30	2 252 172,62	—		
н7O	—	—	—	512 485,71	2 252 169,61	—		
н8O	—	—	—	512 489,30	2 252 165,32	—		
н5O	—	—	—	512 492,89	2 252 168,33	—		

2. Сведения о характеристиках объекта недвижимости с кадастровым номером 73:19:083501:1479 :

№ п/п	Наименование характеристики	Значение характеристики
1	2	3
1.	Вид объекта недвижимости	Здание
2.	Ранее присвоенный государственный учетный номер (инвентарный) здания, сооружения, объекта незавершенного строительства	Инвентарный номер 023081, Условный номер 73:19:083501:0008:0230811005

1	2	3
3.	Кадастровый номер земельного участка (земельных участков), в границах которого (которых) расположены здание, сооружение, объект незавершенного строительства	73:19:083501:8
4.	Уникальный учетный номер кадастрового квартала, в границах которого расположены здание, сооружение, объект незавершенного строительства	73:19:083501
5.	Адрес здания, сооружения, объекта незавершенного строительства	—
5.1.	Сведения о местоположении здания, сооружения, объекта незавершенного строительства (при отсутствии адреса) в структурированном в соответствии с федеральной информационной адресной системой виде	
5.2.	Дополнительные сведения о местоположении	ГОРОД УЛЬЯНОВСК, С/Т "РАДУГА" ЦЕНТРАЛЬНАЯ, УЧАСТОК № 5
6.	Иные сведения	—

3. Пояснения к сведениям об объекте недвижимости с кадастровым номером 73:19:083501:1479 :

1.	—
----	---

1. Сведения о характерных точках контура объекта недвижимости с кадастровым номером 73:19:083501:1481 :

Система координат МСК-73, зона 2 Зона № 2

Обозначение характерных точек границ	Содержатся в Едином государственном реестре недвижимости			Определены в ходе выполнения комплексных кадастровых работ			Метод определения координат	Формулы, примененные для расчета средней квадратической погрешности определения координат характерных точек (Mt), м, с подставленными в такие формулы значениями и итоговые (вычисленные) значения Mt, м
	координаты, м		Радиус, м	координаты, м		Радиус, м		
	X	Y	R	X	Y	R		
1	2	3	4	5	6	7	8	9
н293О	—	—	—	512 092,75	2 251 861,08	—	—	Mt
н294О	—	—	—	512 096,61	2 251 863,62	—		
н295О	—	—	—	512 093,94	2 251 867,69	—		
н296О	—	—	—	512 090,08	2 251 865,15	—		
н293О	—	—	—	512 092,75	2 251 861,08	—		

2. Сведения о характеристиках объекта недвижимости с кадастровым номером 73:19:083501:1481 :

№ п/п	Наименование характеристики	Значение характеристики
-------	-----------------------------	-------------------------

1	2	3
1.	Вид объекта недвижимости	Здание
2.	Ранее присвоенный государственный учетный номер (инвентарный) здания, сооружения, объекта незавершенного строительства	Инвентарный номер 023081, Условный номер 73:19:083502:0097:0230813196
3.	Кадастровый номер земельного участка (земельных участков), в границах которого (которых) расположены здание, сооружение, объект незавершенного строительства	73:19:083501:47
4.	Уникальный учетный номер кадастрового квартала, в границах которого расположены здание, сооружение, объект незавершенного строительства	73:19:083501
5.	Адрес здания, сооружения, объекта незавершенного строительства	—
5.1.	Сведения о местоположении здания, сооружения, объекта незавершенного строительства (при отсутствии адреса) в структурированном в соответствии с федеральной информационной адресной системой виде	
5.2.	Дополнительные сведения о местоположении	Ульяновская область, г Ульяновск, снт Радуга, уч 196
6.	Иные сведения	—

3. Пояснения к сведениям об объекте недвижимости с кадастровым номером 73:19:083501:1481 :

1. —

1. Сведения о характерных точках контура объекта недвижимости с кадастровым номером 73:19:083501:1482 :

Система координат МСК-73, зона 2 Зона № 2

Обозначение характерных точек границ	Содержатся в Едином государственном реестре недвижимости			Определены в ходе выполнения комплексных кадастровых работ			Метод определения координат	Формулы, примененные для расчета средней квадратической погрешности определения координат характерных точек (Mt), м, с подставленными в такие формулы значениями и итоговые (вычисленные) значения Mt, м
	координаты, м		Радиус, м	координаты, м		Радиус, м		
	X	Y	R	X	Y	R		
1	2	3	4	5	6	7	8	9
н250	—	—	—	512 654,48	2 252 037,60	—	—	Mt
н260	—	—	—	512 656,75	2 252 040,32	—		
н270	—	—	—	512 654,45	2 252 042,24	—		
н280	—	—	—	512 652,18	2 252 039,53	—		

1	2	3	4	5	6	7	8	9
н5850	—	—	—	512 407,52	2 251 768,99	—	—	Мт
н5860	—	—	—	512 403,01	2 251 772,96	—		
н5870	—	—	—	512 399,63	2 251 769,12	—		
н5880	—	—	—	512 404,14	2 251 765,15	—		
н5850	—	—	—	512 407,52	2 251 768,99	—		

2. Сведения о характеристиках объекта недвижимости с кадастровым номером 73:19:083501:1484 :

№ п/п	Наименование характеристики	Значение характеристики
1	2	3
1.	Вид объекта недвижимости	Здание
2.	Ранее присвоенный государственный учетный номер (инвентарный) здания, сооружения, объекта незавершенного строительства	Инвентарный номер нет, Условный номер 73-73-09/038/2013-267
3.	Кадастровый номер земельного участка (земельных участков), в границах которого (которых) расположены здание, сооружение, объект незавершенного строительства	73:19:083501:615
4.	Уникальный учетный номер кадастрового квартала, в границах которого расположены здание, сооружение, объект незавершенного строительства	73:19:083501
5.	Адрес здания, сооружения, объекта незавершенного строительства	—
5.1.	Сведения о местоположении здания, сооружения, объекта незавершенного строительства (при отсутствии адреса) в структурированном в соответствии с федеральной информационной адресной системой виде	
5.2.	Дополнительные сведения о местоположении	Ульяновская область, г. Ульяновск, снт "Радуга" Средняя, уч. 180
6.	Иные сведения	—

3. Пояснения к сведениям об объекте недвижимости с кадастровым номером 73:19:083501:1484 :

1.	—
----	---

1. Сведения о характерных точках контура объекта недвижимости с кадастровым номером 73:19:083501:1485 :

Система координат		МСК-73, зона 2					Зона № <u>2</u>	
Обозначение характерных точек границ	Содержатся в Едином государственном реестре недвижимости			Определены в ходе выполнения комплексных кадастровых работ			Метод определения координат	Формулы, примененные для расчета средней квадратической погрешности определения координат характерных точек (Mt), м, с подставленными в такие формулы значениями и итоговые (вычисленные) значения Mt, м
	координаты, м		Радиус, м	координаты, м		Радиус, м		
	X	Y	R	X	Y	R		
1	2	3	4	5	6	7	8	9
н2970	—	—	—	512 414,99	2 252 012,87	—	—	Mt
н2980	—	—	—	512 412,40	2 252 015,25	—		
н2990	—	—	—	512 409,52	2 252 012,10	—		
н3000	—	—	—	512 412,12	2 252 009,73	—		
н2970	—	—	—	512 414,99	2 252 012,87	—		

2. Сведения о характеристиках объекта недвижимости с кадастровым номером 73:19:083501:1485 :

№ п/п	Наименование характеристики	Значение характеристики
1	2	3
1.	Вид объекта недвижимости	Здание
2.	Ранее присвоенный государственный учетный номер (инвентарный) здания, сооружения, объекта незавершенного строительства	Инвентарный номер Отсутствует, Условный номер 73:19:083504:0073:0230811370
3.	Кадастровый номер земельного участка (земельных участков), в границах которого (которых) расположены здание, сооружение, объект незавершенного строительства	73:19:083501:19
4.	Уникальный учетный номер кадастрового квартала, в границах которого расположены здание, сооружение, объект незавершенного строительства	73:19:083501
5.	Адрес здания, сооружения, объекта незавершенного строительства	—
5.1.	Сведения о местоположении здания, сооружения, объекта незавершенного строительства (при отсутствии адреса) в структурированном в соответствии с федеральной информационной адресной системой виде	
5.2.	Дополнительные сведения о местоположении	Ульяновская область, р-н Ульяновский, снт "Радуга"- Центральная, уч. 370

1	2	3
6.	Иные сведения	—

3. Пояснения к сведениям об объекте недвижимости с кадастровым номером 73:19:083501:1485 :

1.	—
----	---

1. Сведения о характерных точках контура объекта недвижимости с кадастровым номером 73:19:083501:1488 :

Система координат	<u>МСК-73, зона 2</u>	Зона № <u>2</u>
-------------------	-----------------------	-----------------

Обозначение характерных точек границ	Содержатся в Едином государственном реестре недвижимости			Определены в ходе выполнения комплексных кадастровых работ			Метод определения координат	Формулы, примененные для расчета средней квадратической погрешности определения координат характерных точек (Mt), м, с подставленными в такие формулы значениями и итоговые (вычисленные) значения Mt, м
	координаты, м		Радиус, м	координаты, м		Радиус, м		
	X	Y	R	X	Y	R		
1	2	3	4	5	6	7	8	9
н301О	—	—	—	512 394,27	2 252 096,88	—	—	Mt
н302О	—	—	—	512 391,99	2 252 100,26	—		
н303О	—	—	—	512 387,20	2 252 097,03	—		
н304О	—	—	—	512 389,49	2 252 093,65	—		
н301О	—	—	—	512 394,27	2 252 096,88	—		

2. Сведения о характеристиках объекта недвижимости с кадастровым номером 73:19:083501:1488 :

№ п/п	Наименование характеристики	Значение характеристики
1	2	3
1.	Вид объекта недвижимости	Здание
2.	Ранее присвоенный государственный учетный номер (инвентарный) здания, сооружения, объекта незавершенного строительства	Инвентарный номер Отсутствует, Условный номер 73:19:083505:07(1):0230811403
3.	Кадастровый номер земельного участка (земельных участков), в границах которого (которых) расположены здание, сооружение, объект незавершенного строительства	73:19:083501:20
4.	Уникальный учетный номер кадастрового квартала, в границах которого расположены здание, сооружение, объект незавершенного строительства	73:19:083501

1	2	3
5.	Адрес здания, сооружения, объекта незавершенного строительства	—
5.1.	Сведения о местоположении здания, сооружения, объекта незавершенного строительства (при отсутствии адреса) в структурированном в соответствии с федеральной информационной адресной системой виде	
5.2.	Дополнительные сведения о местоположении	Ульяновская область, г.Ульяновск, С/Т "Радуга", уч.403
6.	Иные сведения	—

3. Пояснения к сведениям об объекте недвижимости с кадастровым номером 73:19:083501:1488 :

1.	—
----	---

1. Сведения о характерных точках контура объекта недвижимости с кадастровым номером 73:19:083501:1515 :

Система координат	<u>МСК-73, зона 2</u>	Зона №	<u>2</u>
-------------------	-----------------------	--------	----------

Обозначение характерных точек границ	Содержатся в Едином государственном реестре недвижимости			Определены в ходе выполнения комплексных кадастровых работ			Метод определения координат	Формулы, примененные для расчета средней квадратической погрешности определения координат характерных точек (Mt), м, с подставленными в такие формулы значениями и итоговые (вычисленные) значения Mt, м
	координаты, м		Радиус, м	координаты, м		Радиус, м		
	X	Y	R	X	Y	R		
1	2	3	4	5	6	7	8	9
н3050	—	—	—	512 163,26	2 252 148,35	—	—	Mt
н3060	—	—	—	512 168,11	2 252 151,33	—		
н3070	—	—	—	512 165,90	2 252 154,93	—		
н3080	—	—	—	512 161,05	2 252 151,95	—		
н3050	—	—	—	512 163,26	2 252 148,35	—		

2. Сведения о характеристиках объекта недвижимости с кадастровым номером 73:19:083501:1515 :

№ п/п	Наименование характеристики	Значение характеристики
1	2	3
1.	Вид объекта недвижимости	Здание
2.	Ранее присвоенный государственный учетный номер (инвентарный) здания, сооружения, объекта незавершенного строительства	Условный номер 73-73-09/103/2013-420

1	2	3
3.	Кадастровый номер земельного участка (земельных участков), в границах которого (которых) расположены здание, сооружение, объект незавершенного строительства	73:19:083501:1312
4.	Уникальный учетный номер кадастрового квартала, в границах которого расположены здание, сооружение, объект незавершенного строительства	73:19:083501
5.	Адрес здания, сооружения, объекта незавершенного строительства	—
5.1.	Сведения о местоположении здания, сооружения, объекта незавершенного строительства (при отсутствии адреса) в структурированном в соответствии с федеральной информационной адресной системой виде	
5.2.	Дополнительные сведения о местоположении	Ульяновская область, г Ульяновск, СНТ "Радуга" Подлесная, уч 352
6.	Иные сведения	—

3. Пояснения к сведениям об объекте недвижимости с кадастровым номером 73:19:083501:1515 :

1.	—
----	---

1. Сведения о характерных точках контура объекта недвижимости с кадастровым номером 73:19:083501:1516 :

Система координат МСК-73, зона 2 Зона № 2

Обозначение характерных точек границ	Содержатся в Едином государственном реестре недвижимости			Определены в ходе выполнения комплексных кадастровых работ			Метод определения координат	Формулы, примененные для расчета средней квадратической погрешности определения координат характерных точек (Mt), м, с подставленными в такие формулы значениями и итоговые (вычисленные) значения Mt, м
	координаты, м		Радиус, м	координаты, м		Радиус, м		
	X	Y	R	X	Y	R		
1	2	3	4	5	6	7	8	9
н581О	—	—	—	512 308,90	2 252 035,26	—	—	Mt
н582О	—	—	—	512 311,77	2 252 038,34	—		
н583О	—	—	—	512 307,71	2 252 042,13	—		
н584О	—	—	—	512 304,84	2 252 039,05	—		
н581О	—	—	—	512 308,90	2 252 035,26	—		

2. Сведения о характеристиках объекта недвижимости с кадастровым номером 73:19:083501:1516 :

№ п/п	Наименование характеристики	Значение характеристики
-------	-----------------------------	-------------------------

1	2	3
1.	Вид объекта недвижимости	Здание
2.	Ранее присвоенный государственный учетный номер (инвентарный) здания, сооружения, объекта незавершенного строительства	Условный номер 73-73-09/047/2013-208
3.	Кадастровый номер земельного участка (земельных участков), в границах которого (которых) расположены здание, сооружение, объект незавершенного строительства	73:19:083501:505
4.	Уникальный учетный номер кадастрового квартала, в границах которого расположены здание, сооружение, объект незавершенного строительства	73:19:083501
5.	Адрес здания, сооружения, объекта незавершенного строительства	—
5.1.	Сведения о местоположении здания, сооружения, объекта незавершенного строительства (при отсутствии адреса) в структурированном в соответствии с федеральной информационной адресной системой виде	
5.2.	Дополнительные сведения о местоположении	Ульяновская область, г Ульяновск, СНТ "Радуга" Средняя, уч 46,47
6.	Иные сведения	—

3. Пояснения к сведениям об объекте недвижимости с кадастровым номером 73:19:083501:1516 :

1. —

1. Сведения о характерных точках контура объекта недвижимости с кадастровым номером 73:19:083501:1518 :

Система координат МСК-73, зона 2 Зона № 2

Обозначение характерных точек границ	Содержатся в Едином государственном реестре недвижимости			Определены в ходе выполнения комплексных кадастровых работ			Метод определения координат	Формулы, примененные для расчета средней квадратической погрешности определения координат характерных точек (Mt), м, с подставленными в такие формулы значениями и итоговые (вычисленные) значения Mt, м
	координаты, м		Радиус, м	координаты, м		Радиус, м		
	X	Y	R	X	Y	R		
1	2	3	4	5	6	7	8	9
h5290	—	—	—	512 215,56	2 251 792,04	—	—	Mt
h5300	—	—	—	512 220,91	2 251 795,32	—		
h5310	—	—	—	512 218,03	2 251 800,01	—		
h5320	—	—	—	512 212,68	2 251 796,73	—		

1	2	3	4	5	6	7	8	9
н49О	—	—	—	512 441,99	2 252 282,55	—	—	Мт
н50О	—	—	—	512 434,46	2 252 291,78	—		
н51О	—	—	—	512 430,03	2 252 288,16	—		
н52О	—	—	—	512 437,56	2 252 278,93	—		
н49О	—	—	—	512 441,99	2 252 282,55	—		

2. Сведения о характеристиках объекта недвижимости с кадастровым номером 73:19:083501:1519 :

№ п/п	Наименование характеристики	Значение характеристики
1	2	3
1.	Вид объекта недвижимости	Здание
2.	Ранее присвоенный государственный учетный номер (инвентарный) здания, сооружения, объекта незавершенного строительства	Инвентарный номер нет
3.	Кадастровый номер земельного участка (земельных участков), в границах которого (которых) расположены здание, сооружение, объект незавершенного строительства	73:19:083501:293
4.	Уникальный учетный номер кадастрового квартала, в границах которого расположены здание, сооружение, объект незавершенного строительства	73:19:083501
5.	Адрес здания, сооружения, объекта незавершенного строительства	—
5.1.	Сведения о местоположении здания, сооружения, объекта незавершенного строительства (при отсутствии адреса) в структурированном в соответствии с федеральной информационной адресной системой виде	
5.2.	Дополнительные сведения о местоположении	Ульяновская область, г. Ульяновск, снт. Радуга, уч. 206
6.	Иные сведения	—

3. Пояснения к сведениям об объекте недвижимости с кадастровым номером 73:19:083501:1519 :

1.	—
----	---

1. Сведения о характерных точках контура объекта недвижимости с кадастровым номером 73:19:083501:1522 :

Система координат		МСК-73, зона 2					Зона № <u>2</u>	
Обозначение характерных точек границ	Содержатся в Едином государственном реестре недвижимости			Определены в ходе выполнения комплексных кадастровых работ			Метод определения координат	Формулы, примененные для расчета средней квадратической погрешности определения координат характерных точек (Mt), м, с подставленными в такие формулы значениями и итоговые (вычисленные) значения Mt, м
	координаты, м		Радиус, м	координаты, м		Радиус, м		
	X	Y	R	X	Y	R		
1	2	3	4	5	6	7	8	9
н7250	—	—	—	512 610,14	2 251 897,12	—	—	Mt
н7260	—	—	—	512 607,06	2 251 900,28	—		
н7270	—	—	—	512 604,50	2 251 897,78	—		
н7280	—	—	—	512 607,58	2 251 894,62	—		
н7250	—	—	—	512 610,14	2 251 897,12	—		

2. Сведения о характеристиках объекта недвижимости с кадастровым номером 73:19:083501:1522 :

№ п/п	Наименование характеристики	Значение характеристики
1	2	3
1.	Вид объекта недвижимости	Здание
2.	Ранее присвоенный государственный учетный номер (инвентарный) здания, сооружения, объекта незавершенного строительства	—
3.	Кадастровый номер земельного участка (земельных участков), в границах которого (которых) расположены здание, сооружение, объект незавершенного строительства	73:19:083501:357
4.	Уникальный учетный номер кадастрового квартала, в границах которого расположены здание, сооружение, объект незавершенного строительства	73:19:083501
5.	Адрес здания, сооружения, объекта незавершенного строительства	—
5.1.	Сведения о местоположении здания, сооружения, объекта незавершенного строительства (при отсутствии адреса) в структурированном в соответствии с федеральной информационной адресной системой виде	
5.2.	Дополнительные сведения о местоположении	Ульяновская область, р-н Ульяновский, снт "Радуга"- Центральная, уч. 279

1	2	3
6.	Иные сведения	—

3. Пояснения к сведениям об объекте недвижимости с кадастровым номером 73:19:083501:1522 :

1.	—
----	---

1. Сведения о характерных точках контура объекта недвижимости с кадастровым номером 73:19:083501:1523 :

Система координат	<u>МСК-73, зона 2</u>	Зона № <u>2</u>
-------------------	-----------------------	-----------------

Обозначение характерных точек границ	Содержатся в Едином государственном реестре недвижимости			Определены в ходе выполнения комплексных кадастровых работ			Метод определения координат	Формулы, примененные для расчета средней квадратической погрешности определения координат характерных точек (Mt), м, с подставленными в такие формулы значениями и итоговые (вычисленные) значения Mt, м
	координаты, м		Радиус, м	координаты, м		Радиус, м		
	X	Y	R	X	Y	R		
1	2	3	4	5	6	7	8	9
н97О	—	—	—	512 590,01	2 252 182,07	—	—	Mt
н98О	—	—	—	512 593,78	2 252 186,47	—		
н99О	—	—	—	512 590,47	2 252 189,31	—		
н100О	—	—	—	512 586,70	2 252 184,91	—		
н97О	—	—	—	512 590,01	2 252 182,07	—		

2. Сведения о характеристиках объекта недвижимости с кадастровым номером 73:19:083501:1523 :

№ п/п	Наименование характеристики	Значение характеристики
1	2	3
1.	Вид объекта недвижимости	Здание
2.	Ранее присвоенный государственный учетный номер (инвентарный) здания, сооружения, объекта незавершенного строительства	Инвентарный номер 023081, Инвентарный номер 23081, Кадастровый номер 73:19:083501:0088:0230811145, Кадастровый номер 73:19:083501:1505
3.	Кадастровый номер земельного участка (земельных участков), в границах которого (которых) расположены здание, сооружение, объект незавершенного строительства	73:19:083501:88
4.	Уникальный учетный номер кадастрового квартала, в границах которого расположены здание, сооружение, объект незавершенного строительства	73:19:083501

1	2	3
5.	Адрес здания, сооружения, объекта незавершенного строительства	—
5.1.	Сведения о местоположении здания, сооружения, объекта незавершенного строительства (при отсутствии адреса) в структурированном в соответствии с федеральной информационной адресной системой виде	
5.2.	Дополнительные сведения о местоположении	Ульяновская область, г. Ульяновск, р-н Ленинский, с/т "Радуга", участок № 145
6.	Иные сведения	—

3. Пояснения к сведениям об объекте недвижимости с кадастровым номером 73:19:083501:1523 :

1.	—
----	---

1. Сведения о характерных точках контура объекта недвижимости с кадастровым номером 73:19:083501:1524 :

Система координат	<u>МСК-73, зона 2</u>	Зона №	<u>2</u>
-------------------	-----------------------	--------	----------

Обозначение характерных точек границ	Содержатся в Едином государственном реестре недвижимости			Определены в ходе выполнения комплексных кадастровых работ			Метод определения координат	Формулы, примененные для расчета средней квадратической погрешности определения координат характерных точек (Mt), м, с подставленными в такие формулы значениями и итоговые (вычисленные) значения Mt, м
	координаты, м		Радиус, м	координаты, м		Радиус, м		
	X	Y	R	X	Y	R		
1	2	3	4	5	6	7	8	9
н533О	—	—	—	512 118,19	2 251 739,09	—	—	Mt
н534О	—	—	—	512 122,40	2 251 742,39	—		
н535О	—	—	—	512 118,81	2 251 746,98	—		
н536О	—	—	—	512 114,59	2 251 743,68	—		
н533О	—	—	—	512 118,19	2 251 739,09	—		

2. Сведения о характеристиках объекта недвижимости с кадастровым номером 73:19:083501:1524 :

№ п/п	Наименование характеристики	Значение характеристики
1	2	3
1.	Вид объекта недвижимости	Здание
2.	Ранее присвоенный государственный учетный номер (инвентарный) здания, сооружения, объекта незавершенного строительства	—

1	2	3
3.	Кадастровый номер земельного участка (земельных участков), в границах которого (которых) расположены здание, сооружение, объект незавершенного строительства	73:19:083501:962
4.	Уникальный учетный номер кадастрового квартала, в границах которого расположены здание, сооружение, объект незавершенного строительства	73:19:083501
5.	Адрес здания, сооружения, объекта незавершенного строительства	—
5.1.	Сведения о местоположении здания, сооружения, объекта незавершенного строительства (при отсутствии адреса) в структурированном в соответствии с федеральной информационной адресной системой виде	
5.2.	Дополнительные сведения о местоположении	Ульяновская область, г. Ульяновск, СНТ "Радуга" -Подлесная, уч. 294
6.	Иные сведения	—

3. Пояснения к сведениям об объекте недвижимости с кадастровым номером 73:19:083501:1524 :

1.	—
----	---

1. Сведения о характерных точках контура объекта недвижимости с кадастровым номером 73:19:083501:1525 :

Система координат МСК-73, зона 2 Зона № 2

Обозначение характерных точек границ	Содержатся в Едином государственном реестре недвижимости			Определены в ходе выполнения комплексных кадастровых работ			Метод определения координат	Формулы, примененные для расчета средней квадратической погрешности определения координат характерных точек (Mt), м, с подставленными в такие формулы значениями и итоговые (вычисленные) значения Mt, м
	координаты, м		Радиус, м	координаты, м		Радиус, м		
	X	Y	R	X	Y	R		
1	2	3	4	5	6	7	8	9
н537О	—	—	—	512 000,22	2 252 125,81	—	—	Mt
н538О	—	—	—	511 997,12	2 252 130,73	—		
н539О	—	—	—	511 993,02	2 252 128,14	—		
н540О	—	—	—	511 996,12	2 252 123,22	—		
н537О	—	—	—	512 000,22	2 252 125,81	—		

2. Сведения о характеристиках объекта недвижимости с кадастровым номером 73:19:083501:1525 :

№ п/п	Наименование характеристики	Значение характеристики
-------	-----------------------------	-------------------------

1	2	3
1.	Вид объекта недвижимости	Здание
2.	Ранее присвоенный государственный учетный номер (инвентарный) здания, сооружения, объекта незавершенного строительства	—
3.	Кадастровый номер земельного участка (земельных участков), в границах которого (которых) расположены здание, сооружение, объект незавершенного строительства	73:19:083501:707
4.	Уникальный учетный номер кадастрового квартала, в границах которого расположены здание, сооружение, объект незавершенного строительства	73:19:083501
5.	Адрес здания, сооружения, объекта незавершенного строительства	—
5.1.	Сведения о местоположении здания, сооружения, объекта незавершенного строительства (при отсутствии адреса) в структурированном в соответствии с федеральной информационной адресной системой виде	
5.2.	Дополнительные сведения о местоположении	Ульяновская область, г. Ульяновск, снт "Радуга", ул. Подлесная, уч. 29
6.	Иные сведения	—

3. Пояснения к сведениям об объекте недвижимости с кадастровым номером 73:19:083501:1525 :

1. —

1. Сведения о характерных точках контура объекта недвижимости с кадастровым номером 73:19:083501:1527 :

Система координат МСК-73, зона 2 Зона № 2

Обозначение характерных точек границ	Содержатся в Едином государственном реестре недвижимости			Определены в ходе выполнения комплексных кадастровых работ			Метод определения координат	Формулы, примененные для расчета средней квадратической погрешности определения координат характерных точек (Mt), м, с подставленными в такие формулы значениями и итоговые (вычисленные) значения Mt, м
	координаты, м		Радиус, м	координаты, м		Радиус, м		
	X	Y	R	X	Y	R		
1	2	3	4	5	6	7	8	9
н309О	—	—	—	512 435,71	2 252 349,46	—	—	Mt
н310О	—	—	—	512 432,10	2 252 358,20	—		
н311О	—	—	—	512 424,91	2 252 355,23	—		
н312О	—	—	—	512 428,52	2 252 346,49	—		

1	2	3	4	5	6	7	8	9
н5890	—	—	—	512 383,25	2 251 781,71	—	—	Мт
н5900	—	—	—	512 387,69	2 251 786,54	—		
н5910	—	—	—	512 382,79	2 251 791,03	—		
н5920	—	—	—	512 378,35	2 251 786,20	—		
н5890	—	—	—	512 383,25	2 251 781,71	—		

2. Сведения о характеристиках объекта недвижимости с кадастровым номером 73:19:083501:1528 :

№ п/п	Наименование характеристики	Значение характеристики
1	2	3
1.	Вид объекта недвижимости	Здание
2.	Ранее присвоенный государственный учетный номер (инвентарный) здания, сооружения, объекта незавершенного строительства	Условный номер 73-73/009-73/009/014/2015-867
3.	Кадастровый номер земельного участка (земельных участков), в границах которого (которых) расположены здание, сооружение, объект незавершенного строительства	73:19:083501:617
4.	Уникальный учетный номер кадастрового квартала, в границах которого расположены здание, сооружение, объект незавершенного строительства	73:19:083501
5.	Адрес здания, сооружения, объекта незавершенного строительства	—
5.1.	Сведения о местоположении здания, сооружения, объекта незавершенного строительства (при отсутствии адреса) в структурированном в соответствии с федеральной информационной адресной системой виде	
5.2.	Дополнительные сведения о местоположении	обл. Ульяновская, г. Ульяновск, с/т "Радуга" Средняя, участок 182
6.	Иные сведения	—

3. Пояснения к сведениям об объекте недвижимости с кадастровым номером 73:19:083501:1528 :

1.	—
----	---

1. Сведения о характерных точках контура объекта недвижимости с кадастровым номером 73:19:083501:1529 :

Система координат		МСК-73, зона 2					Зона № <u>2</u>	
Обозначение характерных точек границ	Содержатся в Едином государственном реестре недвижимости			Определены в ходе выполнения комплексных кадастровых работ			Метод определения координат	Формулы, примененные для расчета средней квадратической погрешности определения координат характерных точек (Mt), м, с подставленными в такие формулы значениями и итоговые (вычисленные) значения Mt, м
	координаты, м		Радиус, м	координаты, м		Радиус, м		
	X	Y	R	X	Y	R		
1	2	3	4	5	6	7	8	9
н3130	—	—	—	512 463,67	2 251 895,60	—	—	Mt
н3140	—	—	—	512 459,31	2 251 899,40	—		
н3150	—	—	—	512 456,15	2 251 895,77	—		
н3160	—	—	—	512 460,52	2 251 891,97	—		
н3130	—	—	—	512 463,67	2 251 895,60	—		

2. Сведения о характеристиках объекта недвижимости с кадастровым номером 73:19:083501:1529 :

№ п/п	Наименование характеристики	Значение характеристики
1	2	3
1.	Вид объекта недвижимости	Здание
2.	Ранее присвоенный государственный учетный номер (инвентарный) здания, сооружения, объекта незавершенного строительства	Условный номер 73/001/032/2015-266
3.	Кадастровый номер земельного участка (земельных участков), в границах которого (которых) расположены здание, сооружение, объект незавершенного строительства	73:19:083501:514
4.	Уникальный учетный номер кадастрового квартала, в границах которого расположены здание, сооружение, объект незавершенного строительства	73:19:083501
5.	Адрес здания, сооружения, объекта незавершенного строительства	—
5.1.	Сведения о местоположении здания, сооружения, объекта незавершенного строительства (при отсутствии адреса) в структурированном в соответствии с федеральной информационной адресной системой виде	
5.2.	Дополнительные сведения о местоположении	Ульяновская область, р-н Ульяновский, СНТ Радуга, уч. 59

1	2	3
6.	Иные сведения	—

3. Пояснения к сведениям об объекте недвижимости с кадастровым номером 73:19:083501:1529 :

1.	—
----	---

1. Сведения о характерных точках контура объекта недвижимости с кадастровым номером 73:19:083501:1531 :

Система координат	<u>МСК-73, зона 2</u>	Зона № <u>2</u>
-------------------	-----------------------	-----------------

Обозначение характерных точек границ	Содержатся в Едином государственном реестре недвижимости			Определены в ходе выполнения комплексных кадастровых работ			Метод определения координат	Формулы, примененные для расчета средней квадратической погрешности определения координат характерных точек (Mt), м, с подставленными в такие формулы значениями и итоговые (вычисленные) значения Mt, м
	координаты, м		Радиус, м	координаты, м		Радиус, м		
	X	Y	R	X	Y	R		
1	2	3	4	5	6	7	8	9
н593О	—	—	—	512 274,44	2 252 049,45	—	—	Mt
н594О	—	—	—	512 278,94	2 252 054,57	—		
н595О	—	—	—	512 275,16	2 252 057,90	—		
н596О	—	—	—	512 270,65	2 252 052,77	—		
н593О	—	—	—	512 274,44	2 252 049,45	—		

2. Сведения о характеристиках объекта недвижимости с кадастровым номером 73:19:083501:1531 :

№ п/п	Наименование характеристики	Значение характеристики
1	2	3
1.	Вид объекта недвижимости	Здание
2.	Ранее присвоенный государственный учетный номер (инвентарный) здания, сооружения, объекта незавершенного строительства	—
3.	Кадастровый номер земельного участка (земельных участков), в границах которого (которых) расположены здание, сооружение, объект незавершенного строительства	73:19:083501:526
4.	Уникальный учетный номер кадастрового квартала, в границах которого расположены здание, сооружение, объект незавершенного строительства	73:19:083501

1	2	3
5.	Адрес здания, сооружения, объекта незавершенного строительства	—
5.1.	Сведения о местоположении здания, сооружения, объекта незавершенного строительства (при отсутствии адреса) в структурированном в соответствии с федеральной информационной адресной системой виде	
5.2.	Дополнительные сведения о местоположении	Ульяновская область, р-н Ульяновский, СНТ "Радуга" Средняя, участок 73
6.	Иные сведения	—

3. Пояснения к сведениям об объекте недвижимости с кадастровым номером 73:19:083501:1531 :

1.	—
----	---

1. Сведения о характерных точках контура объекта недвижимости с кадастровым номером 73:19:083501:1532 :

Система координат	<u>МСК-73, зона 2</u>	Зона №	<u>2</u>
-------------------	-----------------------	--------	----------

Обозначение характерных точек границ	Содержатся в Едином государственном реестре недвижимости			Определены в ходе выполнения комплексных кадастровых работ			Метод определения координат	Формулы, примененные для расчета средней квадратической погрешности определения координат характерных точек (Mt), м, с подставленными в такие формулы значениями и итоговые (вычисленные) значения Mt, м
	координаты, м		Радиус, м	координаты, м		Радиус, м		
	X	Y	R	X	Y	R		
1	2	3	4	5	6	7	8	9
n1O	—	—	—	512 470,60	2 252 184,77	—	—	Mt
n2O	—	—	—	512 467,73	2 252 188,52	—		
n3O	—	—	—	512 462,60	2 252 184,59	—		
n4O	—	—	—	512 465,47	2 252 180,84	—		
n1O	—	—	—	512 470,60	2 252 184,77	—		

2. Сведения о характеристиках объекта недвижимости с кадастровым номером 73:19:083501:1532 :

№ п/п	Наименование характеристики	Значение характеристики
1	2	3
1.	Вид объекта недвижимости	Здание
2.	Ранее присвоенный государственный учетный номер (инвентарный) здания, сооружения, объекта незавершенного строительства	Условный номер 73/001/066/2015-58

1	2	3
3.	Кадастровый номер земельного участка (земельных участков), в границах которого (которых) расположены здание, сооружение, объект незавершенного строительства	73:19:083501:57
4.	Уникальный учетный номер кадастрового квартала, в границах которого расположены здание, сооружение, объект незавершенного строительства	73:19:083501
5.	Адрес здания, сооружения, объекта незавершенного строительства	—
5.1.	Сведения о местоположении здания, сооружения, объекта незавершенного строительства (при отсутствии адреса) в структурированном в соответствии с федеральной информационной адресной системой виде	
5.2.	Дополнительные сведения о местоположении	Ульяновская область, р-н Ульяновский, СНТ Радуга центральная, уч. 2
6.	Иные сведения	—

3. Пояснения к сведениям об объекте недвижимости с кадастровым номером 73:19:083501:1532 :

1.	—
----	---

1. Сведения о характерных точках контура объекта недвижимости с кадастровым номером 73:19:083501:1533 :

Система координат МСК-73, зона 2 Зона № 2

Обозначение характерных точек границ	Содержатся в Едином государственном реестре недвижимости			Определены в ходе выполнения комплексных кадастровых работ			Метод определения координат	Формулы, примененные для расчета средней квадратической погрешности определения координат характерных точек (Mt), м, с подставленными в такие формулы значениями и итоговые (вычисленные) значения Mt, м
	координаты, м		Радиус, м	координаты, м		Радиус, м		
	X	Y	R	X	Y	R		
1	2	3	4	5	6	7	8	9
н317О	—	—	—	512 034,43	2 252 069,29	—	—	Mt
н318О	—	—	—	512 029,55	2 252 077,27	—		
н319О	—	—	—	512 022,32	2 252 072,85	—		
н320О	—	—	—	512 027,21	2 252 064,86	—		
н317О	—	—	—	512 034,43	2 252 069,29	—		

2. Сведения о характеристиках объекта недвижимости с кадастровым номером 73:19:083501:1533 :

№ п/п	Наименование характеристики	Значение характеристики
-------	-----------------------------	-------------------------

1	2	3
1.	Вид объекта недвижимости	Здание
2.	Ранее присвоенный государственный учетный номер (инвентарный) здания, сооружения, объекта незавершенного строительства	Условный номер 73/001/064/2015-91
3.	Кадастровый номер земельного участка (земельных участков), в границах которого (которых) расположены здание, сооружение, объект незавершенного строительства	73:19:083501:740
4.	Уникальный учетный номер кадастрового квартала, в границах которого расположены здание, сооружение, объект незавершенного строительства	73:19:083501
5.	Адрес здания, сооружения, объекта незавершенного строительства	—
5.1.	Сведения о местоположении здания, сооружения, объекта незавершенного строительства (при отсутствии адреса) в структурированном в соответствии с федеральной информационной адресной системой виде	
5.2.	Дополнительные сведения о местоположении	Ульяновская область, р-н Ульяновский, СНТ "Радуга" Подлесная, участок 64
6.	Иные сведения	—

3. Пояснения к сведениям об объекте недвижимости с кадастровым номером 73:19:083501:1533 :

1. —

1. Сведения о характерных точках контура объекта недвижимости с кадастровым номером 73:19:083501:1534 :

Система координат МСК-73, зона 2 Зона № 2

Обозначение характерных точек границ	Содержатся в Едином государственном реестре недвижимости			Определены в ходе выполнения комплексных кадастровых работ			Метод определения координат	Формулы, примененные для расчета средней квадратической погрешности определения координат характерных точек (Mt), м, с подставленными в такие формулы значениями и итоговые (вычисленные) значения Mt, м
	координаты, м		Радиус, м	координаты, м		Радиус, м		
	X	Y	R	X	Y	R		
1	2	3	4	5	6	7	8	9
н321О	—	—	—	512 019,45	2 252 074,87	—	—	Mt
н322О	—	—	—	512 016,23	2 252 079,92	—		
н323О	—	—	—	512 010,47	2 252 076,25	—		
н324О	—	—	—	512 013,69	2 252 071,20	—		

1	2	3	4	5	6	7	8	9
н3250	—	—	—	512 151,32	2 251 889,03	—	—	Мт
н3260	—	—	—	512 148,42	2 251 893,24	—		
н3270	—	—	—	512 145,33	2 251 891,10	—		
н3280	—	—	—	512 148,23	2 251 886,90	—		
н3250	—	—	—	512 151,32	2 251 889,03	—		

2. Сведения о характеристиках объекта недвижимости с кадастровым номером 73:19:083501:1535 :

№ п/п	Наименование характеристики	Значение характеристики
1	2	3
1.	Вид объекта недвижимости	Здание
2.	Ранее присвоенный государственный учетный номер (инвентарный) здания, сооружения, объекта незавершенного строительства	Условный номер 73/001/068/2015-572
3.	Кадастровый номер земельного участка (земельных участков), в границах которого (которых) расположены здание, сооружение, объект незавершенного строительства	73:19:083501:1310
4.	Уникальный учетный номер кадастрового квартала, в границах которого расположены здание, сооружение, объект незавершенного строительства	73:19:083501
5.	Адрес здания, сооружения, объекта незавершенного строительства	—
5.1.	Сведения о местоположении здания, сооружения, объекта незавершенного строительства (при отсутствии адреса) в структурированном в соответствии с федеральной информационной адресной системой виде	
5.2.	Дополнительные сведения о местоположении	Ульяновская область, р-н Ульяновский, СНТ "Радуга" Подлесная, участок 209
6.	Иные сведения	—

3. Пояснения к сведениям об объекте недвижимости с кадастровым номером 73:19:083501:1535 :

1.	—
----	---

1. Сведения о характерных точках контура объекта недвижимости с кадастровым номером 73:19:083501:1536 :

Система координат		МСК-73, зона 2					Зона № <u>2</u>	
Обозначение характерных точек границ	Содержатся в Едином государственном реестре недвижимости			Определены в ходе выполнения комплексных кадастровых работ			Метод определения координат	Формулы, примененные для расчета средней квадратической погрешности определения координат характерных точек (Mt), м, с подставленными в такие формулы значениями и итоговые (вычисленные) значения Mt, м
	координаты, м		Радиус, м	координаты, м		Радиус, м		
	X	Y	R	X	Y	R		
1	2	3	4	5	6	7	8	9
н101О	—	—	—	512 399,66	2 252 293,85	—	—	Mt
н102О	—	—	—	512 402,17	2 252 295,81	—		
н103О	—	—	—	512 398,83	2 252 300,09	—		
н104О	—	—	—	512 396,32	2 252 298,12	—		
н101О	—	—	—	512 399,66	2 252 293,85	—		

2. Сведения о характеристиках объекта недвижимости с кадастровым номером 73:19:083501:1536 :

№ п/п	Наименование характеристики	Значение характеристики
1	2	3
1.	Вид объекта недвижимости	Здание
2.	Ранее присвоенный государственный учетный номер (инвентарный) здания, сооружения, объекта незавершенного строительства	Условный номер 73/001/004/2016-108
3.	Кадастровый номер земельного участка (земельных участков), в границах которого (которых) расположены здание, сооружение, объект незавершенного строительства	73:19:083501:319
4.	Уникальный учетный номер кадастрового квартала, в границах которого расположены здание, сооружение, объект незавершенного строительства	73:19:083501
5.	Адрес здания, сооружения, объекта незавершенного строительства	—
5.1.	Сведения о местоположении здания, сооружения, объекта незавершенного строительства (при отсутствии адреса) в структурированном в соответствии с федеральной информационной адресной системой виде	
5.2.	Дополнительные сведения о местоположении	обл Ульяновская, г. Ульяновск, снт "Радуга" Центральная, уч. 234

1	2	3
6.	Иные сведения	—

3. Пояснения к сведениям об объекте недвижимости с кадастровым номером 73:19:083501:1536 :

1.	—
----	---

1. Сведения о характерных точках контура объекта недвижимости с кадастровым номером 73:19:083501:1537 :

Система координат МСК-73, зона 2 Зона № 2

Обозначение характерных точек границ	Содержатся в Едином государственном реестре недвижимости			Определены в ходе выполнения комплексных кадастровых работ			Метод определения координат	Формулы, примененные для расчета средней квадратической погрешности определения координат характерных точек (Mt), м, с подставленными в такие формулы значениями и итоговые (вычисленные) значения Mt, м
	координаты, м		Радиус, м	координаты, м		Радиус, м		
	X	Y	R	X	Y	R		
1	2	3	4	5	6	7	8	9
н105О	—	—	—	512 397,49	2 252 301,08	—	—	Mt
н106О	—	—	—	512 400,96	2 252 303,43	—		
н107О	—	—	—	512 399,20	2 252 306,02	—		
н108О	—	—	—	512 395,73	2 252 303,67	—		
н105О	—	—	—	512 397,49	2 252 301,08	—		

2. Сведения о характеристиках объекта недвижимости с кадастровым номером 73:19:083501:1537 :

№ п/п	Наименование характеристики	Значение характеристики
1	2	3
1.	Вид объекта недвижимости	Здание
2.	Ранее присвоенный государственный учетный номер (инвентарный) здания, сооружения, объекта незавершенного строительства	Условный номер 73/001/009/2016-138
3.	Кадастровый номер земельного участка (земельных участков), в границах которого (которых) расположены здание, сооружение, объект незавершенного строительства	73:19:083501:319
4.	Уникальный учетный номер кадастрового квартала, в границах которого расположены здание, сооружение, объект незавершенного строительства	73:19:083501

1	2	3
5.	Адрес здания, сооружения, объекта незавершенного строительства	—
5.1.	Сведения о местоположении здания, сооружения, объекта незавершенного строительства (при отсутствии адреса) в структурированном в соответствии с федеральной информационной адресной системой виде	
5.2.	Дополнительные сведения о местоположении	обл Ульяновская, г. Ульяновск, снт "Радуга" Центральная, уч. 234
6.	Иные сведения	—

3. Пояснения к сведениям об объекте недвижимости с кадастровым номером 73:19:083501:1537 :

1.	—
----	---

1. Сведения о характерных точках контура объекта недвижимости с кадастровым номером 73:19:083501:1538 :

Система координат	<u>МСК-73, зона 2</u>	Зона №	<u>2</u>
-------------------	-----------------------	--------	----------

Обозначение характерных точек границ	Содержатся в Едином государственном реестре недвижимости			Определены в ходе выполнения комплексных кадастровых работ			Метод определения координат	Формулы, примененные для расчета средней квадратической погрешности определения координат характерных точек (Mt), м, с подставленными в такие формулы значениями и итоговые (вычисленные) значения Mt, м
	координаты, м		Радиус, м	координаты, м		Радиус, м		
	X	Y	R	X	Y	R		
1	2	3	4	5	6	7	8	9
н3290	—	—	—	512 581,97	2 251 920,44	—	—	Mt
н3300	—	—	—	512 579,29	2 251 923,26	—		
н3310	—	—	—	512 576,97	2 251 921,05	—		
н3320	—	—	—	512 579,65	2 251 918,23	—		
н3290	—	—	—	512 581,97	2 251 920,44	—		

2. Сведения о характеристиках объекта недвижимости с кадастровым номером 73:19:083501:1538 :

№ п/п	Наименование характеристики	Значение характеристики
1	2	3
1.	Вид объекта недвижимости	Здание
2.	Ранее присвоенный государственный учетный номер (инвентарный) здания, сооружения, объекта незавершенного строительства	Условный номер 73/001/003/2016-818

1	2	3
3.	Кадастровый номер земельного участка (земельных участков), в границах которого (которых) расположены здание, сооружение, объект незавершенного строительства	73:19:083501:106
4.	Уникальный учетный номер кадастрового квартала, в границах которого расположены здание, сооружение, объект незавершенного строительства	73:19:083501
5.	Адрес здания, сооружения, объекта незавершенного строительства	—
5.1.	Сведения о местоположении здания, сооружения, объекта незавершенного строительства (при отсутствии адреса) в структурированном в соответствии с федеральной информационной адресной системой виде	
5.2.	Дополнительные сведения о местоположении	Ульяновская область, р-н Ульяновский, с/т "Радуга" Центральная, участок 292
6.	Иные сведения	—

3. Пояснения к сведениям об объекте недвижимости с кадастровым номером 73:19:083501:1538 :

1.	—
----	---

1. Сведения о характерных точках контура объекта недвижимости с кадастровым номером 73:19:083501:1539 :

Система координат МСК-73, зона 2 Зона № 2

Обозначение характерных точек границ	Содержатся в Едином государственном реестре недвижимости			Определены в ходе выполнения комплексных кадастровых работ			Метод определения координат	Формулы, примененные для расчета средней квадратической погрешности определения координат характерных точек (Mt), м, с подставленными в такие формулы значениями и итоговые (вычисленные) значения Mt, м
	координаты, м		Радиус, м	координаты, м		Радиус, м		
	X	Y	R	X	Y	R		
1	2	3	4	5	6	7	8	9
н29О	—	—	—	512 635,55	2 252 054,03	—	—	Mt
н30О	—	—	—	512 639,23	2 252 057,86	—		
н31О	—	—	—	512 635,60	2 252 061,35	—		
н32О	—	—	—	512 631,92	2 252 057,52	—		
н29О	—	—	—	512 635,55	2 252 054,03	—		

2. Сведения о характеристиках объекта недвижимости с кадастровым номером 73:19:083501:1539 :

№ п/п	Наименование характеристики	Значение характеристики
-------	-----------------------------	-------------------------

1	2	3
1.	Вид объекта недвижимости	Здание
2.	Ранее присвоенный государственный учетный номер (инвентарный) здания, сооружения, объекта незавершенного строительства	—
3.	Кадастровый номер земельного участка (земельных участков), в границах которого (которых) расположены здание, сооружение, объект незавершенного строительства	73:19:083501:162
4.	Уникальный учетный номер кадастрового квартала, в границах которого расположены здание, сооружение, объект незавершенного строительства	73:19:083501
5.	Адрес здания, сооружения, объекта незавершенного строительства	—
5.1.	Сведения о местоположении здания, сооружения, объекта незавершенного строительства (при отсутствии адреса) в структурированном в соответствии с федеральной информационной адресной системой виде	
5.2.	Дополнительные сведения о местоположении	Ульяновская область, р-н Ульяновский, СНТ "Радуга" Центральная, уч. 62
6.	Иные сведения	—

3. Пояснения к сведениям об объекте недвижимости с кадастровым номером 73:19:083501:1539 :

1. —

1. Сведения о характерных точках контура объекта недвижимости с кадастровым номером 73:19:083501:1540 :

Система координат МСК-73, зона 2 Зона № 2

Обозначение характерных точек границ	Содержатся в Едином государственном реестре недвижимости			Определены в ходе выполнения комплексных кадастровых работ			Метод определения координат	Формулы, примененные для расчета средней квадратической погрешности определения координат характерных точек (Mt), м, с подставленными в такие формулы значениями и итоговые (вычисленные) значения Mt, м
	координаты, м		Радиус, м	координаты, м		Радиус, м		
	X	Y	R	X	Y	R		
1	2	3	4	5	6	7	8	9
n9O	—	—	—	512 735,40	2 251 954,96	—	—	Mt
n10O	—	—	—	512 733,72	2 251 957,23	—		
n11O	—	—	—	512 729,90	2 251 954,41	—		
n12O	—	—	—	512 731,59	2 251 952,13	—		

1	2	3	4	5	6	7	8	9
н673О	—	—	—	512 307,89	2 252 109,90	—	—	Мт
н674О	—	—	—	512 304,24	2 252 113,30	—		
н675О	—	—	—	512 299,68	2 252 108,40	—		
н676О	—	—	—	512 303,33	2 252 105,00	—		
н673О	—	—	—	512 307,89	2 252 109,90	—		

2. Сведения о характеристиках объекта недвижимости с кадастровым номером 73:19:083501:1541 :

№ п/п	Наименование характеристики	Значение характеристики
1	2	3
1.	Вид объекта недвижимости	Здание
2.	Ранее присвоенный государственный учетный номер (инвентарный) здания, сооружения, объекта незавершенного строительства	—
3.	Кадастровый номер земельного участка (земельных участков), в границах которого (которых) расположены здание, сооружение, объект незавершенного строительства	73:19:083501:482
4.	Уникальный учетный номер кадастрового квартала, в границах которого расположены здание, сооружение, объект незавершенного строительства	73:19:083501
5.	Адрес здания, сооружения, объекта незавершенного строительства	—
5.1.	Сведения о местоположении здания, сооружения, объекта незавершенного строительства (при отсутствии адреса) в структурированном в соответствии с федеральной информационной адресной системой виде	
5.2.	Дополнительные сведения о местоположении	Ульяновская область, р-н Ульяновский, с/г "Радуга" центральная, участок №421
6.	Иные сведения	—

3. Пояснения к сведениям об объекте недвижимости с кадастровым номером 73:19:083501:1541 :

1.	—
----	---

1. Сведения о характерных точках контура объекта недвижимости с кадастровым номером 73:19:083501:1542 :

Система координат		МСК-73, зона 2					Зона № <u>2</u>	
Обозначение характерных точек границ	Содержатся в Едином государственном реестре недвижимости			Определены в ходе выполнения комплексных кадастровых работ			Метод определения координат	Формулы, примененные для расчета средней квадратической погрешности определения координат характерных точек (Mt), м, с подставленными в такие формулы значениями и итоговые (вычисленные) значения Mt, м
	координаты, м		Радиус, м	координаты, м		Радиус, м		
	X	Y	R	X	Y	R		
1	2	3	4	5	6	7	8	9
н7290	—	—	—	512 273,47	2 252 261,57	—	—	Mt
н7300	—	—	—	512 269,84	2 252 264,69	—		
н7310	—	—	—	512 265,46	2 252 259,59	—		
н7320	—	—	—	512 269,09	2 252 256,47	—		
н7290	—	—	—	512 273,47	2 252 261,57	—		

2. Сведения о характеристиках объекта недвижимости с кадастровым номером 73:19:083501:1542 :

№ п/п	Наименование характеристики	Значение характеристики
1	2	3
1.	Вид объекта недвижимости	Здание
2.	Ранее присвоенный государственный учетный номер (инвентарный) здания, сооружения, объекта незавершенного строительства	Условный номер 73/001/030/2016-696
3.	Кадастровый номер земельного участка (земельных участков), в границах которого (которых) расположены здание, сооружение, объект незавершенного строительства	73:19:083501:112
4.	Уникальный учетный номер кадастрового квартала, в границах которого расположены здание, сооружение, объект незавершенного строительства	73:19:083501
5.	Адрес здания, сооружения, объекта незавершенного строительства	—
5.1.	Сведения о местоположении здания, сооружения, объекта незавершенного строительства (при отсутствии адреса) в структурированном в соответствии с федеральной информационной адресной системой виде	
5.2.	Дополнительные сведения о местоположении	Ульяновская область, р-н Ульяновский, СНТ "Радуга" Центральная, уч. 270

1	2	3
6.	Иные сведения	—

3. Пояснения к сведениям об объекте недвижимости с кадастровым номером 73:19:083501:1542 :

1.	—
----	---

1. Сведения о характерных точках контура объекта недвижимости с кадастровым номером 73:19:083501:1543 :

Система координат	<u>МСК-73, зона 2</u>	Зона № <u>2</u>
-------------------	-----------------------	-----------------

Обозначение характерных точек границ	Содержатся в Едином государственном реестре недвижимости			Определены в ходе выполнения комплексных кадастровых работ			Метод определения координат	Формулы, примененные для расчета средней квадратической погрешности определения координат характерных точек (Mt), м, с подставленными в такие формулы значениями и итоговые (вычисленные) значения Mt, м
	координаты, м		Радиус, м	координаты, м		Радиус, м		
	X	Y	R	X	Y	R		
1	2	3	4	5	6	7	8	9
н121О	—	—	—	512 467,96	2 252 384,99	—	—	Mt
н122О	—	—	—	512 466,27	2 252 387,85	—		
н123О	—	—	—	512 462,47	2 252 385,62	—		
н124О	—	—	—	512 464,16	2 252 382,75	—		
н121О	—	—	—	512 467,96	2 252 384,99	—		

2. Сведения о характеристиках объекта недвижимости с кадастровым номером 73:19:083501:1543 :

№ п/п	Наименование характеристики	Значение характеристики
1	2	3
1.	Вид объекта недвижимости	Здание
2.	Ранее присвоенный государственный учетный номер (инвентарный) здания, сооружения, объекта незавершенного строительства	Условный номер 73/001/028/2016-761
3.	Кадастровый номер земельного участка (земельных участков), в границах которого (которых) расположены здание, сооружение, объект незавершенного строительства	73:19:083501:311
4.	Уникальный учетный номер кадастрового квартала, в границах которого расположены здание, сооружение, объект незавершенного строительства	73:19:083501

1	2	3
5.	Адрес здания, сооружения, объекта незавершенного строительства	—
5.1.	Сведения о местоположении здания, сооружения, объекта незавершенного строительства (при отсутствии адреса) в структурированном в соответствии с федеральной информационной адресной системой виде	
5.2.	Дополнительные сведения о местоположении	Ульяновская область, р-н Ульяновский, СНТ "Радуга" Центральная, участок 224
6.	Иные сведения	—

3. Пояснения к сведениям об объекте недвижимости с кадастровым номером 73:19:083501:1543 :

1.	—
----	---

1. Сведения о характерных точках контура объекта недвижимости с кадастровым номером 73:19:083501:1544 :

Система координат	<u>МСК-73, зона 2</u>	Зона №	<u>2</u>
-------------------	-----------------------	--------	----------

Обозначение характерных точек границ	Содержатся в Едином государственном реестре недвижимости			Определены в ходе выполнения комплексных кадастровых работ			Метод определения координат	Формулы, примененные для расчета средней квадратической погрешности определения координат характерных точек (Mt), м, с подставленными в такие формулы значениями и итоговые (вычисленные) значения Mt, м
	координаты, м		Радиус, м	координаты, м		Радиус, м		
	X	Y	R	X	Y	R		
1	2	3	4	5	6	7	8	9
н333О	—	—	—	512 282,94	2 251 714,11	—	—	Mt
н334О	—	—	—	512 279,76	2 251 718,93	—		
н335О	—	—	—	512 276,38	2 251 716,70	—		
н336О	—	—	—	512 279,55	2 251 711,87	—		
н333О	—	—	—	512 282,94	2 251 714,11	—		

2. Сведения о характеристиках объекта недвижимости с кадастровым номером 73:19:083501:1544 :

№ п/п	Наименование характеристики	Значение характеристики
1	2	3
1.	Вид объекта недвижимости	Здание
2.	Ранее присвоенный государственный учетный номер (инвентарный) здания, сооружения, объекта незавершенного строительства	Условный номер 73/001/153/2016-218

1	2	3
3.	Кадастровый номер земельного участка (земельных участков), в границах которого (которых) расположены здание, сооружение, объект незавершенного строительства	73:19:083501:937
4.	Уникальный учетный номер кадастрового квартала, в границах которого расположены здание, сооружение, объект незавершенного строительства	73:19:083501
5.	Адрес здания, сооружения, объекта незавершенного строительства	—
5.1.	Сведения о местоположении здания, сооружения, объекта незавершенного строительства (при отсутствии адреса) в структурированном в соответствии с федеральной информационной адресной системой виде	
5.2.	Дополнительные сведения о местоположении	Ульяновская область, р-н Ульяновский, СНТ "Радуга" Подлесная, уч. 266
6.	Иные сведения	—

3. Пояснения к сведениям об объекте недвижимости с кадастровым номером 73:19:083501:1544 :

1.	—
----	---

1. Сведения о характерных точках контура объекта недвижимости с кадастровым номером 73:19:083501:1545 :

Система координат МСК-73, зона 2 Зона № 2

Обозначение характерных точек границ	Содержатся в Едином государственном реестре недвижимости			Определены в ходе выполнения комплексных кадастровых работ			Метод определения координат	Формулы, примененные для расчета средней квадратической погрешности определения координат характерных точек (Mt), м, с подставленными в такие формулы значениями и итоговые (вычисленные) значения Mt, м
	координаты, м		Радиус, м	координаты, м		Радиус, м		
	X	Y	R	X	Y	R		
1	2	3	4	5	6	7	8	9
н717О	—	—	—	512 238,70	2 251 907,05	—	—	Mt
н718О	—	—	—	512 242,00	2 251 911,25	—		
н719О	—	—	—	512 238,73	2 251 913,81	—		
н720О	—	—	—	512 235,44	2 251 909,60	—		
н717О	—	—	—	512 238,70	2 251 907,05	—		

2. Сведения о характеристиках объекта недвижимости с кадастровым номером 73:19:083501:1545 :

№ п/п	Наименование характеристики	Значение характеристики
-------	-----------------------------	-------------------------

1	2	3
1.	Вид объекта недвижимости	Здание
2.	Ранее присвоенный государственный учетный номер (инвентарный) здания, сооружения, объекта незавершенного строительства	Условный номер 73/001/046/2016-200
3.	Кадастровый номер земельного участка (земельных участков), в границах которого (которых) расположены здание, сооружение, объект незавершенного строительства	73:19:083501:624
4.	Уникальный учетный номер кадастрового квартала, в границах которого расположены здание, сооружение, объект незавершенного строительства	73:19:083501
5.	Адрес здания, сооружения, объекта незавершенного строительства	—
5.1.	Сведения о местоположении здания, сооружения, объекта незавершенного строительства (при отсутствии адреса) в структурированном в соответствии с федеральной информационной адресной системой виде	
5.2.	Дополнительные сведения о местоположении	Ульяновская область, р-н Ульяновский, СНТ "Радуга" Средняя, уч 193
6.	Иные сведения	—

3. Пояснения к сведениям об объекте недвижимости с кадастровым номером 73:19:083501:1545 :

1. —

1. Сведения о характерных точках контура объекта недвижимости с кадастровым номером 73:19:083501:1546 :

Система координат МСК-73, зона 2 Зона № 2

Обозначение характерных точек границ	Содержатся в Едином государственном реестре недвижимости			Определены в ходе выполнения комплексных кадастровых работ			Метод определения координат	Формулы, примененные для расчета средней квадратической погрешности определения координат характерных точек (Mt), м, с подставленными в такие формулы значениями и итоговые (вычисленные) значения Mt, м
	координаты, м		Радиус, м	координаты, м		Радиус, м		
	X	Y	R	X	Y	R		
1	2	3	4	5	6	7	8	9
н7370	—	—	—	512 481,75	2 252 103,21	—	—	Mt
н7380	—	—	—	512 483,26	2 252 103,14	—		
н7390	—	—	—	512 484,63	2 252 103,78	—		
н7400	—	—	—	512 485,55	2 252 104,99	—		

1	2	3	4	5	6	7	8	9
н741О	—	—	—	512 485,80	2 252 106,48	—	—	Мт
н742О	—	—	—	512 485,33	2 252 107,92	—		
н743О	—	—	—	512 484,24	2 252 108,97	—		
н744О	—	—	—	512 482,79	2 252 109,40	—		
н745О	—	—	—	512 481,30	2 252 109,11	—		
н746О	—	—	—	512 480,13	2 252 108,16	—		
н747О	—	—	—	512 479,72	2 252 107,23	—		
н748О	—	—	—	512 477,10	2 252 105,46	—		
н749О	—	—	—	512 478,90	2 252 102,96	—		
н750О	—	—	—	512 480,44	2 252 103,97	—		
н737О	—	—	—	512 481,75	2 252 103,21	—		

2. Сведения о характеристиках объекта недвижимости с кадастровым номером 73:19:083501:1546 :

№ п/п	Наименование характеристики	Значение характеристики
1	2	3
1.	Вид объекта недвижимости	Здание
2.	Ранее присвоенный государственный учетный номер (инвентарный) здания, сооружения, объекта незавершенного строительства	Условный номер 73/001/046/2016-197
3.	Кадастровый номер земельного участка (земельных участков), в границах которого (которых) расположены здание, сооружение, объект незавершенного строительства	73:19:083501:451
4.	Уникальный учетный номер кадастрового квартала, в границах которого расположены здание, сооружение, объект незавершенного строительства	73:19:083501
5.	Адрес здания, сооружения, объекта незавершенного строительства	—
5.1.	Сведения о местоположении здания, сооружения, объекта незавершенного строительства (при отсутствии адреса) в структурированном в соответствии с федеральной информационной адресной системой виде	
5.2.	Дополнительные сведения о местоположении	Ульяновская область, р-н Ульяновский, СНТ "Радуга" Центральная, уч. 386
6.	Иные сведения	—

3. Пояснения к сведениям об объекте недвижимости с кадастровым номером 73:19:083501:1546 :

1. —

1. Сведения о характерных точках контура объекта недвижимости с кадастровым номером 73:19:083501:1547 :

Система координат МСК-73, зона 2 Зона № 2

Обозначение характерных точек границ	Содержатся в Едином государственном реестре недвижимости			Определены в ходе выполнения комплексных кадастровых работ			Метод определения координат	Формулы, примененные для расчета средней квадратической погрешности определения координат характерных точек (Mt), м, с подставленными в такие формулы значениями и итоговые (вычисленные) значения Mt, м
	координаты, м		Радиус, м	координаты, м		Радиус, м		
	X	Y	R	X	Y	R		
1	2	3	4	5	6	7	8	9
н677О	—	—	—	512 576,18	2 252 007,98	—	—	Mt
н678О	—	—	—	512 570,66	2 252 012,82	—		
н679О	—	—	—	512 568,07	2 252 009,86	—		
н680О	—	—	—	512 573,59	2 252 005,02	—		
н677О	—	—	—	512 576,18	2 252 007,98	—		

2. Сведения о характеристиках объекта недвижимости с кадастровым номером 73:19:083501:1547 :

№ п/п	Наименование характеристики	Значение характеристики
1	2	3
1.	Вид объекта недвижимости	Здание
2.	Ранее присвоенный государственный учетный номер (инвентарный) здания, сооружения, объекта незавершенного строительства	Кадастровый номер 73:19:083501:1509, Кадастровый номер 73:19:083504:0039:0230811336
3.	Кадастровый номер земельного участка (земельных участков), в границах которого (которых) расположены здание, сооружение, объект незавершенного строительства	—
4.	Уникальный учетный номер кадастрового квартала, в границах которого расположены здание, сооружение, объект незавершенного строительства	73:19:083501

1	2	3
5.	Адрес здания, сооружения, объекта незавершенного строительства	—
5.1.	Сведения о местоположении здания, сооружения, объекта незавершенного строительства (при отсутствии адреса) в структурированном в соответствии с федеральной информационной адресной системой виде	
5.2.	Дополнительные сведения о местоположении	Ульяновская область, г. Ульяновск, р-н Ленинский, с/т "Радуга- Центральная", уч. 336
6.	Иные сведения	—

3. Пояснения к сведениям об объекте недвижимости с кадастровым номером 73:19:083501:1547 :

1.	—
----	---

1. Сведения о характерных точках контура объекта недвижимости с кадастровым номером 73:19:083501:1548 :

Система координат		МСК-73, зона 2					Зона № 2	
Обозначение характерных точек границ	Содержатся в Едином государственном реестре недвижимости			Определены в ходе выполнения комплексных кадастровых работ			Метод определения координат	Формулы, примененные для расчета средней квадратической погрешности определения координат характерных точек (Mt), м, с подставленными в такие формулы значениями и итоговые (вычисленные) значения Mt, м
	координаты, м		Радиус, м	координаты, м		Радиус, м		
	X	Y	R	X	Y	R		
1	2	3	4	5	6	7	8	9
н330	—	—	—	512 449,81	2 252 220,91	—	—	Mt
н340	—	—	—	512 454,61	2 252 224,42	—		
н350	—	—	—	512 452,89	2 252 226,76	—		
н360	—	—	—	512 448,09	2 252 223,26	—		
н330	—	—	—	512 449,81	2 252 220,91	—		

2. Сведения о характеристиках объекта недвижимости с кадастровым номером 73:19:083501:1548 :

№ п/п	Наименование характеристики	Значение характеристики
1	2	3
1.	Вид объекта недвижимости	Здание
2.	Ранее присвоенный государственный учетный номер (инвентарный) здания, сооружения, объекта незавершенного строительства	Инвентарный номер 23081, Кадастровый номер 73:19:083501:1491, Кадастровый номер 73:19:083503:0002:0230811200

1	2	3
3.	Кадастровый номер земельного участка (земельных участков), в границах которого (которых) расположены здание, сооружение, объект незавершенного строительства	73:19:083501:287
4.	Уникальный учетный номер кадастрового квартала, в границах которого расположены здание, сооружение, объект незавершенного строительства	73:19:083501
5.	Адрес здания, сооружения, объекта незавершенного строительства	—
5.1.	Сведения о местоположении здания, сооружения, объекта незавершенного строительства (при отсутствии адреса) в структурированном в соответствии с федеральной информационной адресной системой виде	
5.2.	Дополнительные сведения о местоположении	Ульяновская область, г. Ульяновск, р-н Ленинский, с/т "Радуга- Центральная", уч. 200
6.	Иные сведения	—

3. Пояснения к сведениям об объекте недвижимости с кадастровым номером 73:19:083501:1548 :

1.	—
----	---

1. Сведения о характерных точках контура объекта недвижимости с кадастровым номером 73:19:083501:1549 :

Система координат МСК-73, зона 2 Зона № 2

Обозначение характерных точек границ	Содержатся в Едином государственном реестре недвижимости			Определены в ходе выполнения комплексных кадастровых работ			Метод определения координат	Формулы, примененные для расчета средней квадратической погрешности определения координат характерных точек (Mt), м, с подставленными в такие формулы значениями и итоговые (вычисленные) значения Mt, м
	координаты, м		Радиус, м	координаты, м		Радиус, м		
	X	Y	R	X	Y	R		
1	2	3	4	5	6	7	8	9
н337О	—	—	—	512 001,43	2 251 981,17	—	—	Mt
н338О	—	—	—	512 005,39	2 251 983,79	—		
н339О	—	—	—	512 002,15	2 251 988,67	—		
н340О	—	—	—	511 998,19	2 251 986,05	—		
н337О	—	—	—	512 001,43	2 251 981,17	—		

2. Сведения о характеристиках объекта недвижимости с кадастровым номером 73:19:083501:1549 :

№ п/п	Наименование характеристики	Значение характеристики
-------	-----------------------------	-------------------------

1	2	3
1.	Вид объекта недвижимости	Здание
2.	Ранее присвоенный государственный учетный номер (инвентарный) здания, сооружения, объекта незавершенного строительства	Условный номер 73/001/041/2016-447
3.	Кадастровый номер земельного участка (земельных участков), в границах которого (которых) расположены здание, сооружение, объект незавершенного строительства	73:19:083501:800
4.	Уникальный учетный номер кадастрового квартала, в границах которого расположены здание, сооружение, объект незавершенного строительства	73:19:083501
5.	Адрес здания, сооружения, объекта незавершенного строительства	—
5.1.	Сведения о местоположении здания, сооружения, объекта незавершенного строительства (при отсутствии адреса) в структурированном в соответствии с федеральной информационной адресной системой виде	
5.2.	Дополнительные сведения о местоположении	Ульяновская область, р-н Ульяновский, СНТ "Радуга" Подлесная, участок 111
6.	Иные сведения	—

3. Пояснения к сведениям об объекте недвижимости с кадастровым номером 73:19:083501:1549 :

1. —

1. Сведения о характерных точках контура объекта недвижимости с кадастровым номером 73:19:083501:1664 :

Система координат МСК-73, зона 2 Зона № 2

Обозначение характерных точек границ	Содержатся в Едином государственном реестре недвижимости			Определены в ходе выполнения комплексных кадастровых работ			Метод определения координат	Формулы, примененные для расчета средней квадратической погрешности определения координат характерных точек (Mt), м, с подставленными в такие формулы значениями и итоговые (вычисленные) значения Mt, м
	координаты, м		Радиус, м	координаты, м		Радиус, м		
	X	Y	R	X	Y	R		
1	2	3	4	5	6	7	8	9
н541О	—	—	—	511 936,65	2 252 046,64	—	—	Mt
н542О	—	—	—	511 940,22	2 252 049,05	—		
н543О	—	—	—	511 938,25	2 252 051,96	—		
н544О	—	—	—	511 934,69	2 252 049,55	—		

1	2	3	4	5	6	7	8	9
н597О	—	—	—	512 318,59	2 251 968,47	—	—	Мт
н598О	—	—	—	512 322,31	2 251 972,83	—		
н599О	—	—	—	512 317,84	2 251 976,64	—		
н600О	—	—	—	512 314,12	2 251 972,28	—		
н597О	—	—	—	512 318,59	2 251 968,47	—		

2. Сведения о характеристиках объекта недвижимости с кадастровым номером 73:19:083501:1666 :

№ п/п	Наименование характеристики	Значение характеристики
1	2	3
1.	Вид объекта недвижимости	Здание
2.	Ранее присвоенный государственный учетный номер (инвентарный) здания, сооружения, объекта незавершенного строительства	Инвентарный номер 23081, Кадастровый номер 73:19:083501:540:0230812090
3.	Кадастровый номер земельного участка (земельных участков), в границах которого (которых) расположены здание, сооружение, объект незавершенного строительства	73:19:083501:540
4.	Уникальный учетный номер кадастрового квартала, в границах которого расположены здание, сооружение, объект незавершенного строительства	73:19:083501
5.	Адрес здания, сооружения, объекта незавершенного строительства	—
5.1.	Сведения о местоположении здания, сооружения, объекта незавершенного строительства (при отсутствии адреса) в структурированном в соответствии с федеральной информационной адресной системой виде	
5.2.	Дополнительные сведения о местоположении	Ульяновская область, г. Ульяновск, СНТ "Радуга" средняя, участок № 90
6.	Иные сведения	—

3. Пояснения к сведениям об объекте недвижимости с кадастровым номером 73:19:083501:1666 :

1.	—
----	---

1. Сведения о характерных точках контура объекта недвижимости с кадастровым номером 73:19:083501:1691 :

Система координат		МСК-73, зона 2					Зона № <u>2</u>	
Обозначение характерных точек границ	Содержатся в Едином государственном реестре недвижимости			Определены в ходе выполнения комплексных кадастровых работ			Метод определения координат	Формулы, примененные для расчета средней квадратической погрешности определения координат характерных точек (Mt), м, с подставленными в такие формулы значениями и итоговые (вычисленные) значения Mt, м
	координаты, м		Радиус, м	координаты, м		Радиус, м		
	X	Y	R	X	Y	R		
1	2	3	4	5	6	7	8	9
н341О	—	—	—	512 293,61	2 251 996,53	—	—	Mt
н342О	—	—	—	512 290,87	2 251 998,71	—		
н343О	—	—	—	512 288,29	2 251 995,47	—		
н344О	—	—	—	512 291,03	2 251 993,29	—		
н341О	—	—	—	512 293,61	2 251 996,53	—		

2. Сведения о характеристиках объекта недвижимости с кадастровым номером 73:19:083501:1691 :

№ п/п	Наименование характеристики	Значение характеристики
1	2	3
1.	Вид объекта недвижимости	Здание
2.	Ранее присвоенный государственный учетный номер (инвентарный) здания, сооружения, объекта незавершенного строительства	Кадастровый номер 73:19:083503:22:0230812092
3.	Кадастровый номер земельного участка (земельных участков), в границах которого (которых) расположены здание, сооружение, объект незавершенного строительства	73:19:083501:542
4.	Уникальный учетный номер кадастрового квартала, в границах которого расположены здание, сооружение, объект незавершенного строительства	73:19:083501

1	2	3
5.	Адрес здания, сооружения, объекта незавершенного строительства	—
5.1.	Сведения о местоположении здания, сооружения, объекта незавершенного строительства (при отсутствии адреса) в структурированном в соответствии с федеральной информационной адресной системой виде	
5.2.	Дополнительные сведения о местоположении	Ульяновская обл., г. Ульяновск, Ленинский р-н, садоводческое товарищество "Радуга" средняя, уч. 92
6.	Иные сведения	—

3. Пояснения к сведениям об объекте недвижимости с кадастровым номером 73:19:083501:1691 :

1.	—
----	---

1. Сведения о характерных точках контура объекта недвижимости с кадастровым номером 73:19:083501:1697 :

Система координат <u>МСК-73, зона 2</u>	Зона № <u>2</u>
---	-----------------

Обозначение характерных точек границ	Содержатся в Едином государственном реестре недвижимости			Определены в ходе выполнения комплексных кадастровых работ			Метод определения координат	Формулы, примененные для расчета средней квадратической погрешности определения координат характерных точек (Mt), м, с подставленными в такие формулы значениями и итоговые (вычисленные) значения Mt, м
	координаты, м		Радиус, м	координаты, м		Радиус, м		
	X	Y	R	X	Y	R		
1	2	3	4	5	6	7	8	9
н345O	—	—	—	512 644,79	2 251 942,29	—	—	Mt
н346O	—	—	—	512 648,44	2 251 945,38	—		
н347O	—	—	—	512 645,77	2 251 948,53	—		
н348O	—	—	—	512 642,12	2 251 945,44	—		
н345O	—	—	—	512 644,79	2 251 942,29	—		

2. Сведения о характеристиках объекта недвижимости с кадастровым номером 73:19:083501:1697 :

№ п/п	Наименование характеристики	Значение характеристики
1	2	3
1.	Вид объекта недвижимости	Здание
2.	Ранее присвоенный государственный учетный номер (инвентарный) здания, сооружения, объекта незавершенного строительства	Условный номер 73:19:083501:0378:0230811305

1	2	3
3.	Кадастровый номер земельного участка (земельных участков), в границах которого (которых) расположены здание, сооружение, объект незавершенного строительства	73:19:083501:378
4.	Уникальный учетный номер кадастрового квартала, в границах которого расположены здание, сооружение, объект незавершенного строительства	73:19:083501
5.	Адрес здания, сооружения, объекта незавершенного строительства	—
5.1.	Сведения о местоположении здания, сооружения, объекта незавершенного строительства (при отсутствии адреса) в структурированном в соответствии с федеральной информационной адресной системой виде	
5.2.	Дополнительные сведения о местоположении	Ульяновская обл., г. Ульяновск, снт "Радуга" центральная, уч. 305
6.	Иные сведения	—

3. Пояснения к сведениям об объекте недвижимости с кадастровым номером 73:19:083501:1697 :

1.	—
----	---

1. Сведения о характерных точках контура объекта недвижимости с кадастровым номером 73:19:083501:1698 :

Система координат МСК-73, зона 2 Зона № 2

Обозначение характерных точек границ	Содержатся в Едином государственном реестре недвижимости			Определены в ходе выполнения комплексных кадастровых работ			Метод определения координат	Формулы, примененные для расчета средней квадратической погрешности определения координат характерных точек (Mt), м, с подставленными в такие формулы значениями и итоговые (вычисленные) значения Mt, м
	координаты, м		Радиус, м	координаты, м		Радиус, м		
	X	Y	R	X	Y	R		
1	2	3	4	5	6	7	8	9
н681О	—	—	—	512 620,29	2 251 888,38	—	—	Mt
н682О	—	—	—	512 616,84	2 251 891,57	—		
н683О	—	—	—	512 614,07	2 251 888,57	—		
н684О	—	—	—	512 617,52	2 251 885,38	—		
н681О	—	—	—	512 620,29	2 251 888,38	—		

2. Сведения о характеристиках объекта недвижимости с кадастровым номером 73:19:083501:1698 :

№ п/п	Наименование характеристики	Значение характеристики
-------	-----------------------------	-------------------------

1	2	3
1.	Вид объекта недвижимости	Здание
2.	Ранее присвоенный государственный учетный номер (инвентарный) здания, сооружения, объекта незавершенного строительства	Инвентарный номер 23081, Кадастровый номер 73:19:083501:492:0230810431
3.	Кадастровый номер земельного участка (земельных участков), в границах которого (которых) расположены здание, сооружение, объект незавершенного строительства	—
4.	Уникальный учетный номер кадастрового квартала, в границах которого расположены здание, сооружение, объект незавершенного строительства	73:19:083501
5.	Адрес здания, сооружения, объекта незавершенного строительства	—
5.1.	Сведения о местоположении здания, сооружения, объекта незавершенного строительства (при отсутствии адреса) в структурированном в соответствии с федеральной информационной адресной системой виде	
5.2.	Дополнительные сведения о местоположении	Ульяновская область, г. Ульяновск, СНТ "Радуга" центральная, участок 431
6.	Иные сведения	—

3. Пояснения к сведениям об объекте недвижимости с кадастровым номером 73:19:083501:1698 :

1. —

1. Сведения о характерных точках контура объекта недвижимости с кадастровым номером 73:19:083501:1704 :

Система координат МСК-73, зона 2 Зона № 2

Обозначение характерных точек границ	Содержатся в Едином государственном реестре недвижимости			Определены в ходе выполнения комплексных кадастровых работ			Метод определения координат	Формулы, примененные для расчета средней квадратической погрешности определения координат характерных точек (Mt), м, с подставленными в такие формулы значениями и итоговые (вычисленные) значения Mt, м
	координаты, м		Радиус, м	координаты, м		Радиус, м		
	X	Y	R	X	Y	R		
1	2	3	4	5	6	7	8	9
н601О	—	—	—	512 269,72	2 252 012,07	—	—	Mt
н602О	—	—	—	512 273,32	2 252 016,07	—		
н603О	—	—	—	512 270,26	2 252 018,82	—		
н604О	—	—	—	512 266,66	2 252 014,82	—		

1	2	3	4	5	6	7	8	9
н6850	—	—	—	512 399,52	2 252 146,51	—	—	Мт
н6860	—	—	—	512 394,53	2 252 152,04	—		
н6870	—	—	—	512 391,51	2 252 149,31	—		
н6880	—	—	—	512 396,50	2 252 143,78	—		
н6850	—	—	—	512 399,52	2 252 146,51	—		


2. Сведения о характеристиках объекта недвижимости с кадастровым номером 73:19:083501:1710 :

№ п/п	Наименование характеристики	Значение характеристики
1	2	3
1.	Вид объекта недвижимости	Здание
2.	Ранее присвоенный государственный учетный номер (инвентарный) здания, сооружения, объекта незавершенного строительства	Кадастровый номер 73:19:083501:1115:0230811417
3.	Кадастровый номер земельного участка (земельных участков), в границах которого (которых) расположены здание, сооружение, объект незавершенного строительства	—
4.	Уникальный учетный номер кадастрового квартала, в границах которого расположены здание, сооружение, объект незавершенного строительства	73:19:083501
5.	Адрес здания, сооружения, объекта незавершенного строительства	—
5.1.	Сведения о местоположении здания, сооружения, объекта незавершенного строительства (при отсутствии адреса) в структурированном в соответствии с федеральной информационной адресной системой виде	
5.2.	Дополнительные сведения о местоположении	Ульяновская область , г. Ульяновск, с/т "Радуга" Центральная, уч. 417
6.	Иные сведения	—

3. Пояснения к сведениям об объекте недвижимости с кадастровым номером 73:19:083501:1710 :

1.	—
----	---

Схема геодезических построений



Масштаб 1:41 000

Условные обозначения:



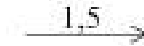



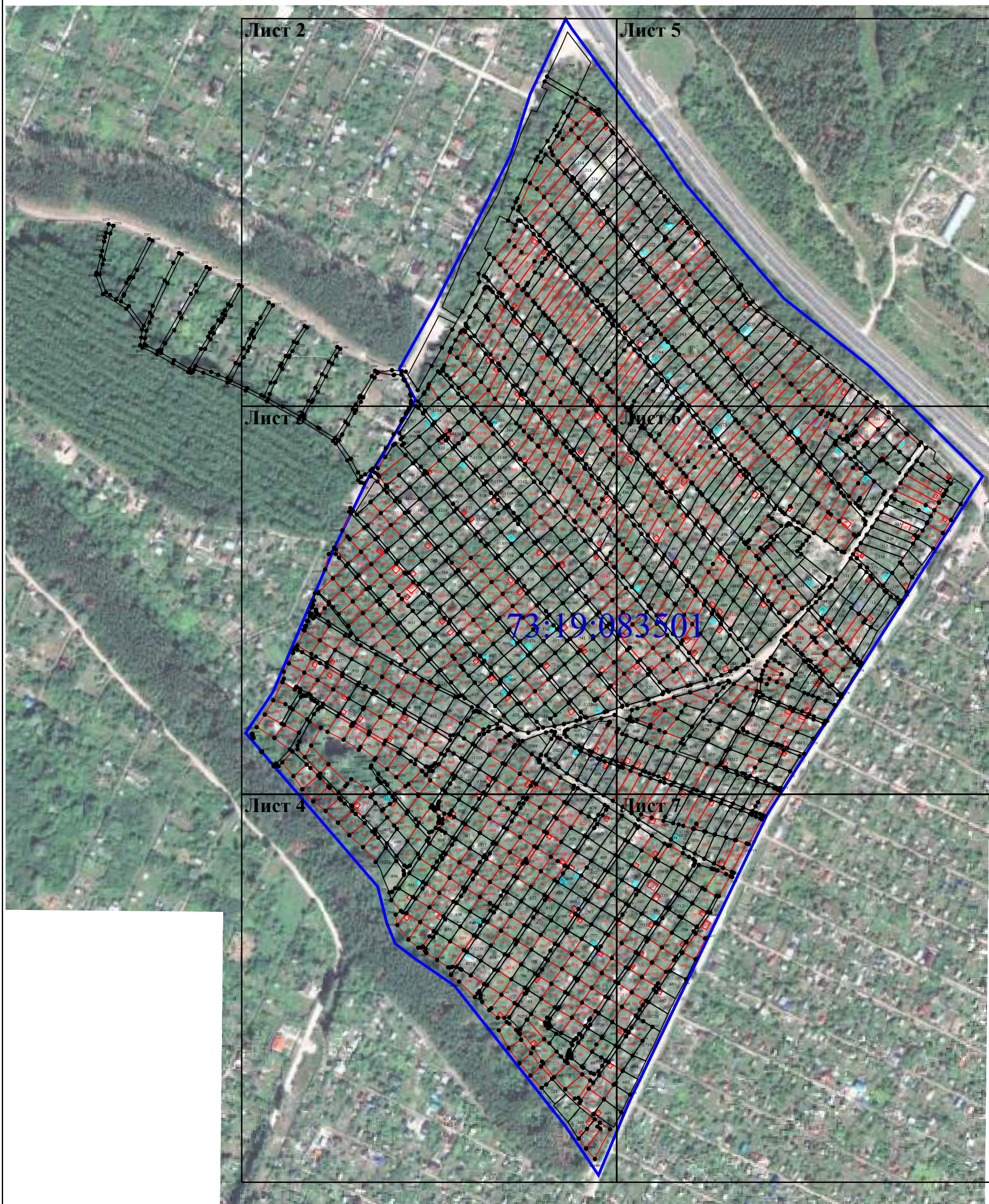
-  Стр.п. - номер, название пункта ГГС, ОМС
-  - направление геодезических построений при создании съёмочного обоснования
-  1,5 - направление и расстояние от точки съёмочного обоснования до характерных точек земельного участка
-  - точка съёмочного обоснования
-  - вновь образованная или уточненная часть границы земельного участка;
часть контура здания, сооружения, объекта незавершенного строительства, образованного проекцией вновь образованного наземного конструктивного элемента здания, сооружения, объекта незавершенного строительства
-  -15 - кадастровый номер земельных участков, являющихся объектом кадастровых работ

Схема границ земельных участков



Масштаб 1:5 200

Условные обозначения:

- н73У .** - Обозначение новой точки границы земельного участка
- 7** - Существующая точка границы земельного участка, сведения о которой содержатся в ЕГРН
- 5** - Прекращающая существование точка границы земельного участка
- - вновь образованная или уточненная часть границы земельного участка; часть контура здания, сооружения, объекта незавершенного строительства, образованного проекцией вновь образованного наземного конструктивного элемента здания, сооружения, объекта незавершенного строительства
- - существующая часть границы, имеющиеся в ЕГРН сведения о которой достаточны для определения ее местоположения
- :15** - кадастровый номер объектов комплексных кадастровых работ
- :192** - Кадастровый номер земельного участка, учтенного в ЕГРН
- :994** - Кадастровый номер и границы объектов капитального строительства
- 73:19:083501** - Номер и граница кадастрового квартала

Схема границ земельных участков

Лист 2



Масштаб 1:1 700

Условные обозначения:

- н73У . - Обозначение новой точки границы земельного участка
- 7 - Существующая точка границы земельного участка, сведения о которой содержатся в ЕГРН
- 5 - Прекращающая существование точка границы земельного участка
- (red line) - вновь образованная или уточненная часть границы земельного участка; часть контура здания, сооружения, объекта незавершенного строительства, образованного проекцией вновь образованного наземного конструктивного элемента здания, сооружения, объекта незавершенного строительства
- (black line) - существующая часть границы, имеющиеся в ЕГРН сведения о которой достаточны для определения ее местоположения
- :15 - кадастровый номер объектов комплексных кадастровых работ
- :192 - Кадастровый номер земельного участка, учтенного в ЕГРН
- :994 (blue line) - Кадастровый номер и границы объектов капитального строительства
- 73:19:083501 (blue line) - Номер и граница кадастрового квартала

Схема границ земельных участков

Лист 3



Масштаб 1:1 700

Условные обозначения:

- н73У . - Обозначение новой точки границы земельного участка
- 7 - Существующая точка границы земельного участка, сведения о которой содержатся в ЕГРН
- 5 - Прекращающая существование точка границы земельного участка
- - вновь образованная или уточненная часть границы земельного участка; часть контура здания, сооружения, объекта незавершенного строительства, образованного проекцией вновь образованного наземного конструктивного элемента здания, сооружения, объекта незавершенного строительства
- - существующая часть границы, имеющиеся в ЕГРН сведения о которой достаточны для определения ее местоположения
- :15 - кадастровый номер объектов комплексных кадастровых работ
- :192 - Кадастровый номер земельного участка, учтенного в ЕГРН
- :994 - Кадастровый номер и границы объектов капитального строительства
- 73:19:083501 - Номер и граница кадастрового квартала

Схема границ земельных участков

Лист 4



Масштаб 1:1 700

Условные обозначения:

- н73У . - Обозначение новой точки границы земельного участка
- 7 - Существующая точка границы земельного участка, сведения о которой содержатся в ЕГРН
- 5 - Прекращающая существование точка границы земельного участка
- (красная линия) - вновь образованная или уточненная часть границы земельного участка; часть контура здания, сооружения, объекта незавершенного строительства, образованного проекцией вновь образованного наземного конструктивного элемента здания, сооружения, объекта незавершенного строительства
- (черная линия) - существующая часть границы, имеющиеся в ЕГРН сведения о которой достаточны для определения ее местоположения
- :15 - кадастровый номер объектов комплексных кадастровых работ
- :192 - Кадастровый номер земельного участка, учтенного в ЕГРН
- /:994 (голубая линия) - Кадастровый номер и границы объектов капитального строительства
- 73:19:083501 (голубая линия) - Номер и граница кадастрового квартала

Схема границ земельных участков

Лист 5



Масштаб 1:1 700

Условные обозначения:

- п73У . - Обозначение новой точки границы земельного участка
- 7 - Существующая точка границы земельного участка, сведения о которой содержатся в ЕГРН
- 5 - Прекращающая существование точка границы земельного участка
- (red) - вновь образованная или уточненная часть границы земельного участка; часть контура здания, сооружения, объекта незавершенного строительства, образованного проекцией вновь образованного наземного конструктивного элемента здания, сооружения, объекта незавершенного строительства
- (black) - существующая часть границы, имеющиеся в ЕГРН сведения о которой достаточны для определения ее местоположения
- :15 - кадастровый номер объектов комплексных кадастровых работ
- :192 - Кадастровый номер земельного участка, учтенного в ЕГРН
- ▵:994 - Кадастровый номер и границы объектов капитального строительства
- 73:19:083501 - Номер и граница кадастрового квартала

Схема границ земельных участков



Масштаб 1:1 700

Условные обозначения:

- н73У . - Обозначение новой точки границы земельного участка
- 7 - Существующая точка границы земельного участка, сведения о которой содержатся в ЕГРН
- 5 - Прекращающая существование точка границы земельного участка
- - вновь образованная или уточненная часть границы земельного участка; часть контура здания, сооружения, объекта незавершенного строительства, образованного проекцией вновь образованного наземного конструктивного элемента здания, сооружения, объекта незавершенного строительства
- - существующая часть границы, имеющиеся в ЕГРН сведения о которой достаточны для определения ее местоположения
- :15 - кадастровый номер объектов комплексных кадастровых работ
- :192 - Кадастровый номер земельного участка, учтенного в ЕГРН
- ▤:994 - Кадастровый номер и границы объектов капитального строительства
- 73:19:083501 - Номер и граница кадастрового квартала

Схема границ земельных участков



Масштаб 1:1 700

Условные обозначения:

н73У . - Обозначение новой точки границы земельного участка

● 7 - Существующая точка границы земельного участка, сведения о которой содержатся в ЕГРН

● 5 - Прекращающая существование точка границы земельного участка

— (red line) - вновь образованная или уточненная часть границы земельного участка; часть контура здания, сооружения, объекта незавершенного строительства, образованного проекцией вновь образованного наземного конструктивного элемента здания, сооружения, объекта незавершенного строительства

— (black line) - существующая часть границы, имеющиеся в ЕГРН сведения о которой достаточны для определения ее местоположения

:15 - кадастровый номер объектов комплексных кадастровых работ

:192 - Кадастровый номер земельного участка, учтенного в ЕГРН

:994 (blue line) - Кадастровый номер и границы объектов капитального строительства

73:19:083501 (blue box) - Номер и граница кадастрового квартала