

## КАРТА-ПЛАН ТЕРРИТОРИИ

### Пояснительная записка

#### 1. Сведения о территории выполнения комплексных кадастровых работ:

*Ульяновская область, город Ульяновск, территория кадастрового квартала 73:19:083301*

(наименование субъекта Российской Федерации, муниципального образования, населенного пункта, уникальные учетные номера кадастровых кварталов, иные сведения, позволяющие определить местоположение территории, на которой выполняются комплексные кадастровые работы, например, наименование садоводческого или огороднического некоммерческого товарищества, гаражного кооператива, элемента планировочной структуры)

#### 2. Основания выполнения комплексных кадастровых работ:

Наименование, дата и номер документа, на основании которого выполняются комплексные кадастровые работы:

*Муниципальный контракт № 09-35, от 14 апреля 2023 г., документ выдан Управление муниципальной собственностью администрации города Ульяновска*

#### 3. Дата подготовки карты-плана территории: 3 июля 2023 г.

#### 4. Сведения о заказчике(ах) комплексных кадастровых работ:

В отношении юридического лица, органа местного самоуправления муниципального района, муниципального округа или городского округа либо уполномоченного исполнительного органа государственной власти субъекта Российской Федерации:

полное или сокращенное (в случае, если имеется) наименование: Управление муниципальной собственностью администрации города Ульяновска

основной государственный регистрационный номер: 1027301162822

идентификационный номер налогоплательщика: 7303006082

В отношении физического лица или представителя физических или юридических лиц:

фамилия, имя, отчество (последнее - при наличии): —

страховой номер индивидуального лицевого счета в системе обязательного пенсионного страхования Российской Федерации (СНИЛС): —

Наименование и реквизиты документа, подтверждающие полномочия представителя заказчика(ов) комплексных кадастровых работ:

—

Адрес электронной почты (для направления уведомления о результатах внесения сведений в Единый государственный реестр недвижимости):

—

#### 5. Сведения об исполнителе комплексных кадастровых работ:

Полное или сокращенное (в случае, если имеется) наименование и адрес юридического лица, с которым заключен государственный или муниципальный контракт либо договор подряда на выполнение комплексных кадастровых работ:  
ООО "Атлант", адрес: 644099, Омская обл, Омск г, Больничный пер, д.6, оф.245

Фамилия, имя, отчество кадастрового инженера (последнее - при наличии): Иванилова Екатерина Анатольевна  
и основной государственный регистрационный номер кадастрового инженера индивидуального предпринимателя (ОГРНИП): -

Страховой номер индивидуального лицевого счета в системе обязательного пенсионного страхования Российской Федерации (СНИЛС) кадастрового инженера: 112-960-497-51

Уникальный реестровый номер кадастрового инженера в реестре саморегулируемой организации кадастровых инженеров и дата внесения сведений о физическом лице в такой реестр: 825, 25 апреля 2016 г.

Полное или (в случае, если имеется) сокращенное наименование саморегулируемой организации кадастровых инженеров, членом которой является кадастровый инженер:  
Ассоциация Саморегулируемая организация "Межрегиональный союз кадастровых инженеров"

Контактный телефон: 83812790545

Почтовый адрес и адрес электронной почты, по которым осуществляется связь с кадастровым инженером:  
644012, Омская обл, Омск г, Королева пр-кт, 24/2 кв 174, ik@55ki.ru

**6. Перечень документов, использованных при подготовке карты-плана территории:**

| № п/п | Реквизиты документа   |                  |                         |   |               |
|-------|---|------------------|-------------------------|---|---------------|
|       | Вид   | Дата             | Номер                   | Наименование                              | Иные сведения |
| 1     | 2   | 3                | 4                       | 5   | 6             |
| 1     | Кадастровый план территории, выдан: Филиал публично-правовой компании "Роскадастр" по Ульяновской области | 24 мая 2023 г.   | КУВИ-001/2023-119995165 | Кадастровый план территории               | —             |
| 2     | Кадастровый план территории, выдан: Филиал публично-правовой компании "Роскадастр" по Ульяновской области | 3 апреля 2023 г. | КУВИ-001/2023-77351231  | Кадастровый план территории               | —             |
| 3     | Правовой акт, которым утвержден или изменен генеральный план, выдан: Ульяновская Городская Дума           | 27 июня 2007 г.  | 83                      | Генеральный план города Ульяновска        | —             |
| 4     | Иной документ, содержащий описание объекта  | 13 мая 1983 г.   | б/н                     | План садоводческого товарищества "Дружба" | —             |

| 1 | 2   | 3                  | 4                | 5   | 6   |
|---|---|--------------------|------------------|---|---|
| 5 | Документы градостроительного зонирования (Правила землепользования и застройки), выдан: Администрация города Ульяновска | 10 августа 2021 г. | 1166             | Правила землепользования и застройки муниципального образования «город Ульяновск» | —   |
| 6 | Картографические материалы, выдан: Публично-правовая компания «Роскадастр»  | 25 апреля 2023 г.  | 171-12615/2023-В | Единая электронная картографическая основа  | Масштаб: 1:10000<br>Дата создания: 1 января 2020 г. |
| 7 | Материалы картографо-геодезического фонда, выдан: Публично-правовая компания «Роскадастр»                               | 20 марта 2022 г.   | 170-6391/2023-В  | Выписка о пунктах государственной геодезической сети                              | —   |

**7. Пояснения к карте-плану территории:**

**Сведения о пунктах геодезической сети и средствах измерений**

**1. Сведения о пунктах геодезической сети:**

| № п/п | Вид геодезической сети | Название пункта геодезической сети и тип знака | Система координат пункта геодезической сети | Координаты пункта, м |              | Дата обследования 20 июня 2023 г. |               |                     |
|-------|------------------------|--|---|----------------------|--------------|-----------------------------------|---------------|---------------------|
|       |                        |  |   |                      |              | Сведения о состоянии              |               |                     |
|       |                        |  |   | Х                    | У            | наружного знака пункта            | центра пункта | марки центра пункта |
| 1     | 2                      | 3  | 4   | 5                    | 6            | 7                                 | 8             | 9                   |
| 1     | ГГС. 3                 | Лаишевка, пир.                                 | МСК-73, зона 2                              | 514 569,70           | 2 244 911,07 | Утрачен                           | Сохранился    | Сохранился          |
| 2     | ГГС. 2                 | Нов. Беденьга, пир.                            |   | 523 969,03           | 2 255 370,83 |                                   |               |                     |
| 3     | ГГС. 2                 | Чердаклы, пир.                                 |   | 512 780,50           | 2 283 810,40 |                                   |               |                     |

**2. Сведения об использованных средствах измерений:**

| № п/п | Наименование и обозначение типа средства измерений - прибора (инструмента, аппаратуры) | Заводской или серийный номер средства измерений | Реквизиты свидетельства о поверке прибора (инструмента, аппаратуры) и (или) срок действия поверки |
|-------|--|---|---|
| 1     | 2  | 3   | 4   |
| 1     | GNSS-приемник спутниковый геодезический многочастотный TRIUMPH-2                       | 01246   | №С-ГКФ/22-06-2023/256034260 от 22.06.2023   |
| 2     | Аппаратура геодезическая спутниковая EFT M3 PIUS                                       | ТН13814212                                      | №С-ГСХ/03-02-2023/220232623 от 03.02.2023   |

**Сведения об уточняемых земельных участках**

**1. Сведения о характерных точках границ уточняемого земельного участка с кадастровым номером** 73:19:083201:6 :  
 Система координат МСК-55, зона 2 Зона № 2

| Обозначение характерных точек границ | Координаты, м  |   |  |              | Метод определения координат                             | Формулы, примененные для расчета средней квадратической погрешности определения координат характерных точек границ (Mt), с подставленными в такие формулы значениями и итоговые (вычисленные) значения Mt, м | Описание закрепления точки |
|--------------------------------------|--|---|--|--------------|---|--|----------------------------|
|                                      | содержатся в Едином государственном реестре недвижимости |   | определены в результате выполнения комплексных кадастровых работ |              |   |  |                            |
|                                      | X  | Y | X  | Y            |   |  |                            |
| 1                                    | 2  | 3 | 4  | 5            | 6   | 7  | 8                          |
| 260                                  | —  | — | 511 889,09   | 2 252 844,07 | Метод спутниковых геодезических измерений (определений) | Mt = 0,10  | —                          |
| н262У                                | —  | — | 511 882,31   | 2 252 858,67 |   |  |                            |
| 263                                  | —  | — | 511 860,80   | 2 252 847,92 |   |  |                            |
| н264У                                | —  | — | 511 860,33   | 2 252 847,69 |   |  |                            |
| 261                                  | —  | — | 511 867,49   | 2 252 833,41 |   |  |                            |
| 260                                  | —  | — | 511 889,09   | 2 252 844,07 |   |  |                            |

**2. Сведения о частях границ уточняемого земельного участка с кадастровым номером** 73:19:083201:6 :

| Обозначение части границ |       | Горизонтальное проложение (S), м | Описание прохождения части границ | Сведения о согласовании местоположения границ (согласовано/спорное) |
|--------------------------|-------|----------------------------------|-----------------------------------|---|
| от т.                    | до т. |                                  |                                   |   |
| 1                        | 2     | 3                                | 4                                 | 5   |
| 260                      | н262У | 16,10                            | —                                 | согласовано   |
| н262У                    | 263   | 24,05                            |                                   |   |
| 263                      | н264У | 0,52                             |                                   |   |
| н264У                    | 261   | 15,97                            |                                   |   |
| 261                      | 260   | 24,09                            |                                   |   |

**3. Сведения о характеристиках уточняемого земельного участка с кадастровым номером 73:19:083201:6 :**

| № п/п | Наименование характеристики земельного участка   | Значение характеристики   |
|-------|--|---|
| 1     | 2  | 3   |
| 1.    | Адрес земельного участка   | —   |
| 1.1.  | Сведения о местоположении земельного участка (при отсутствии адреса) в структурированном в соответствии с федеральной информационной адресной системой виде      |   |
| 1.2.  | Дополнительные сведения о местоположении земельного участка  | Местоположение установлено относительно ориентира, расположенного в границах участка. Почтовый адрес ориентира: Ульяновская область, р-н Ульяновский, с/т "Черемушки", участок № 219. |
| 2.    | Площадь земельного участка ± величина погрешности определения (вычисления) площади ( $P \pm \Delta P$ ), м <sup>2</sup>  | 390 ± 7,00  |
| 3.    | Формула, примененная для вычисления предельной погрешности определения площади земельного участка, с подставленными значениями и итоговые (вычисленные) значения | $3,5 * 0,10 * \sqrt{(390,00)} = 7$  |
| 4.    | Площадь земельного участка согласно сведениям Единого государственного реестра недвижимости (Ркад), м <sup>2</sup>   | 400,00  |
| 5.    | Оценка расхождения Р и Ркад ( $P - P_{кад}$ ), м <sup>2</sup>  | 10  |
| 6.    | Предельный минимальный и максимальный размеры земельного участка (Рмин и Рмакс), м <sup>2</sup>  | —<br>—  |
| 7.    | Вид (виды) разрешенного использования  | Для садоводства   |
| 7.1.  | Дополнительные сведения об использовании земельного участка  | —   |
| 8.    | Кадастровый или иной государственный учетный номер (инвентарный) здания, сооружения, объекта незавершенного строительства, расположенного на земельном участке   | —   |
| 9.    | Сведения о земельных участках (землях общего пользования, территории общего пользования), посредством которых обеспечивается доступ                              | —   |
| 10.   | Иные сведения  | —   |

**4. Пояснения к сведениям об уточняемом земельном участке с кадастровым номером 73:19:083201:6 :**

|    |   |
|----|---|
| 1. | — |
|----|---|

**1. Сведения о характерных точках границ уточняемого земельного участка с кадастровым номером** 73:19:083201:7 :  
 Система координат МСК-55, зона 2 Зона № 2

| Обозначение характерных точек границ | Координаты, м  |   |  |              | Метод определения координат                             | Формулы, примененные для расчета средней квадратической погрешности определения координат характерных точек границ (Mt), с подставленными в такие формулы значениями и итоговые (вычисленные) значения Mt, м | Описание закрепления точки |
|--------------------------------------|--|---|--|--------------|---|--|----------------------------|
|                                      | содержатся в Едином государственном реестре недвижимости |   | определены в результате выполнения комплексных кадастровых работ |              |   |  |                            |
|                                      | X  | Y | X  | Y            |   |  |                            |
| 1                                    | 2  | 3 | 4  | 5            | 6   | 7  | 8                          |
| 269                                  | —  | — | 511 862,14   | 2 252 902,10 | Метод спутниковых геодезических измерений (определений) | Mt = 0,10  | —                          |
| 270                                  | —  | — | 511 855,42   | 2 252 916,58 |   |  |                            |
| 271                                  | —  | — | 511 832,57   | 2 252 905,78 |   |  |                            |
| 272                                  | —  | — | 511 839,32   | 2 252 890,75 |   |  |                            |
| 269                                  | —  | — | 511 862,14   | 2 252 902,10 |   |  |                            |

**2. Сведения о частях границ уточняемого земельного участка с кадастровым номером** 73:19:083201:7 :

| Обозначение части границ |       | Горизонтальное проложение (S), м | Описание прохождения части границ | Сведения о согласовании местоположения границ (согласовано/спорное) |
|--------------------------|-------|----------------------------------|-----------------------------------|---|
| от т.                    | до т. |                                  |                                   |   |
| 1                        | 2     | 3                                | 4                                 | 5   |
| 269                      | 270   | 15,96                            | —                                 | согласовано   |
| 270                      | 271   | 25,27                            |                                   |   |
| 271                      | 272   | 16,48                            |                                   |   |
| 272                      | 269   | 25,49                            |                                   |   |

**3. Сведения о характеристиках уточняемого земельного участка с кадастровым номером** 73:19:083201:7 :

| № п/п | Наименование характеристики земельного участка | Значение характеристики |
|-------|--|-------------------------|
| 1     | 2  | 3                       |
| 1     | 2  | 3                       |

| 1   | 2  | 3  |
|---|--|--|
| 1.  | Адрес земельного участка   | —  |
| 1.1.  | Сведения о местоположении земельного участка (при отсутствии адреса) в структурированном в соответствии с федеральной информационной адресной системой виде      |  |
| 1.2.  | Дополнительные сведения о местоположении земельного участка  | обл. Ульяновская, р-н Ульяновский, Садоводческое товарищество "Черемушки", участок 223 |
| 2.  | Площадь земельного участка ± величина погрешности определения (вычисления) площади ( $P \pm \Delta P$ ), м <sup>2</sup>  | 412 ± 7,00   |
| 3.  | Формула, примененная для вычисления предельной погрешности определения площади земельного участка, с подставленными значениями и итоговые (вычисленные) значения | $3,5 * 0,10 * \sqrt{(412,00)} = 7$   |
| 4.  | Площадь земельного участка согласно сведениям Единого государственного реестра недвижимости (Ркад), м <sup>2</sup>   | 400,00   |
| 5.  | Оценка расхождения Р и Ркад ( $P - P_{кад}$ ), м <sup>2</sup>  | 12   |
| 6.  | Предельный минимальный и максимальный размеры земельного участка (Рмин и Рмакс), м <sup>2</sup>  | —<br>—   |
| 7.  | Вид (виды) разрешенного использования  | Для садоводства  |
| 7.1.  | Дополнительные сведения об использовании земельного участка  | —  |
| 8.  | Кадастровый или иной государственный учетный номер (инвентарный) здания, сооружения, объекта незавершенного строительства, расположенного на земельном участке   | —  |
| 9.  | Сведения о земельных участках (землях общего пользования, территории общего пользования), посредством которых обеспечивается доступ                              | —  |
| 10.   | Иные сведения  | —  |
| <b>4. Пояснения к сведениям об уточняемом земельном участке с кадастровым номером</b> |  | <b>73:19:083201:7</b>  |
| 1.  | —  | —  |

**1. Сведения о характерных точках границ уточняемого земельного участка с кадастровым номером** 73:19:083201:12 :  
 Система координат МСК-55, зона 2 Зона № 2

| Обозначение характерных точек границ | Координаты, м  |       |  |              | Метод определения координат                             | Формулы, примененные для расчета средней квадратической погрешности определения координат характерных точек границ (Mt), с подставленными в такие формулы значениями и итоговые (вычисленные) значения Mt, м | Описание закрепления точки |
|--------------------------------------|--|-------|--|--------------|---|--|----------------------------|
|                                      | содержатся в Едином государственном реестре недвижимости |       | определены в результате выполнения комплексных кадастровых работ |              |   |  |                            |
|                                      | X  | Y     | X  | Y            |   |  |                            |
| 1                                    | 2  | 3     | 4  | 5            | 6   | 7  | 8                          |
| 340                                  | 0,00   | 0,00  | —  | —            | Метод спутниковых геодезических измерений (определений) | —  | —                          |
| 341                                  | 16,00  | 0,00  | —  | —            |   |  |                            |
| 342                                  | 16,00  | 25,00 | —  | —            |   |  |                            |
| 343                                  | 0,00   | 25,00 | —  | —            |   |  |                            |
| 320                                  | —  | —     | 511 753,73   | 2 252 938,07 |   |  |                            |
| 344                                  | —  | —     | 511 747,03   | 2 252 952,31 |   | Mt = 0,10  |                            |
| 345                                  | —  | —     | 511 724,62   | 2 252 941,18 |   |  |                            |
| 346                                  | —  | —     | 511 731,22   | 2 252 927,45 |   |  |                            |
| 340                                  | 0,00   | 0,00  | —  | —            |   | —  |                            |

**2. Сведения о частях границ уточняемого земельного участка с кадастровым номером** 73:19:083201:12 :

| Обозначение части границ |       | Горизонтальное проложение (S), м | Описание прохождения части границ | Сведения о согласовании местоположения границ (согласовано/спорное) |
|--------------------------|-------|----------------------------------|-----------------------------------|---|
| от т.                    | до т. |                                  |                                   |   |
| 1                        | 2     | 3                                | 4                                 | 5   |
| 320                      | 344   | 15,74                            | —                                 | согласовано   |
| 344                      | 345   | 25,02                            |                                   |   |



|     |     |       |   |             |
|-----|-----|-------|---|-------------|
| 1   | 2   | 3     | 4 | 5           |
| 345 | 346 | 15,23 | — | согласовано |
| 346 | 320 | 24,89 | — |             |

**3. Сведения о характеристиках уточняемого земельного участка с кадастровым номером** 73:19:083201:12 :

| № п/п | Наименование характеристики земельного участка   | Значение характеристики  |
|-------|--|--|
| 1     | 2  | 3  |
| 1.    | Адрес земельного участка   | —  |
| 1.1.  | Сведения о местоположении земельного участка (при отсутствии адреса) в структурированном в соответствии с федеральной информационной адресной системой виде      |  |
| 1.2.  | Дополнительные сведения о местоположении земельного участка  | Ульяновская область, р-н Ульяновский, с/т "Черемушки", участок 308 |
| 2.    | Площадь земельного участка ± величина погрешности определения (вычисления) площади ( $P \pm \Delta P$ ), м <sup>2</sup>  | 386 ± 7,00   |
| 3.    | Формула, примененная для вычисления предельной погрешности определения площади земельного участка, с подставленными значениями и итоговые (вычисленные) значения | $3,5 * 0,10 * \sqrt{(386,00)} = 7$                                 |
| 4.    | Площадь земельного участка согласно сведениям Единого государственного реестра недвижимости (Ркад), м <sup>2</sup>   | 400,00   |
| 5.    | Оценка расхождения Р и Ркад ( $P - P_{кад}$ ), м <sup>2</sup>  | 14   |
| 6.    | Предельный минимальный и максимальный размеры земельного участка (Рмин и Рмакс), м <sup>2</sup>  | —<br>—   |
| 7.    | Вид (виды) разрешенного использования  | индивидуальные жилые дома  |
| 7.1.  | Дополнительные сведения об использовании земельного участка  | —  |
| 8.    | Кадастровый или иной государственный учетный номер (инвентарный) здания, сооружения, объекта незавершенного строительства, расположенного на земельном участке   | 73:19:083201:1326  |
| 9.    | Сведения о земельных участках (землях общего пользования, территории общего пользования), посредством которых обеспечивается доступ                              | —  |
| 10.   | Иные сведения  | —  |

**4. Пояснения к сведениям об уточняемом земельном участке с кадастровым номером** 73:19:083201:12 :

|    |   |
|----|---|
| 1. | — |
|----|---|

**1. Сведения о характерных точках границ уточняемого земельного участка с кадастровым номером** 73:19:083201:14 :  
 Система координат МСК-55, зона 2 Зона № 2

| Обозначение характерных точек границ | Координаты, м  |   |  |              | Метод определения координат                             | Формулы, примененные для расчета средней квадратической погрешности определения координат характерных точек границ (Mt), с подставленными в такие формулы значениями и итоговые (вычисленные) значения Mt, м | Описание закрепления точки |
|--------------------------------------|--|---|--|--------------|---|--|----------------------------|
|                                      | содержатся в Едином государственном реестре недвижимости |   | определены в результате выполнения комплексных кадастровых работ |              |   |  |                            |
|                                      | X  | Y | X  | Y            |   |  |                            |
| 1                                    | 2  | 3 | 4  | 5            | 6   | 7  | 8                          |
| 403                                  | —  | — | 511 724,68   | 2 252 870,55 | Метод спутниковых геодезических измерений (определений) | Mt = 0,10  | —                          |
| 376                                  | —  | — | 511 717,90   | 2 252 885,18 |   |  |                            |
| н404У                                | —  | — | 511 695,23   | 2 252 874,06 |   |  |                            |
| 405                                  | —  | — | 511 702,24   | 2 252 859,66 |   |  |                            |
| 403                                  | —  | — | 511 724,68   | 2 252 870,55 |   |  |                            |

**2. Сведения о частях границ уточняемого земельного участка с кадастровым номером** 73:19:083201:14 :

| Обозначение части границ |       | Горизонтальное проложение (S), м | Описание прохождения части границ | Сведения о согласовании местоположения границ (согласовано/спорное) |
|--------------------------|-------|----------------------------------|-----------------------------------|---|
| от т.                    | до т. |                                  |                                   |   |
| 1                        | 2     | 3                                | 4                                 | 5   |
| 403                      | 376   | 16,12                            | —                                 | согласовано   |
| 376                      | н404У | 25,25                            |                                   |   |
| н404У                    | 405   | 16,02                            |                                   |   |
| 405                      | 403   | 24,94                            |                                   |   |

**3. Сведения о характеристиках уточняемого земельного участка с кадастровым номером** 73:19:083201:14 :

| № п/п | Наименование характеристики земельного участка | Значение характеристики |
|-------|--|-------------------------|
| 1     | 2  | 3                       |
|       |  |                         |

| 1   | 2  | 3   |
|---|--|---|
| 1.  | Адрес земельного участка   | —   |
| 1.1.  | Сведения о местоположении земельного участка (при отсутствии адреса) в структурированном в соответствии с федеральной информационной адресной системой виде      |   |
| 1.2.  | Дополнительные сведения о местоположении земельного участка  | Местоположение установлено относительно ориентира, расположенного в границах участка. Почтовый адрес ориентира: Ульяновская область, р-н Ульяновский, с/т "Черемушки", участок № 359. |
| 2.  | Площадь земельного участка ± величина погрешности определения (вычисления) площади ( $P \pm \Delta P$ ), м <sup>2</sup>  | 403 ± 7,00  |
| 3.  | Формула, примененная для вычисления предельной погрешности определения площади земельного участка, с подставленными значениями и итоговые (вычисленные) значения | $3,5 * 0,10 * \sqrt{(403,00)} = 7$  |
| 4.  | Площадь земельного участка согласно сведениям Единого государственного реестра недвижимости (Ркад), м <sup>2</sup>   | 400,00  |
| 5.  | Оценка расхождения P и Ркад ( $P - P_{кад}$ ), м <sup>2</sup>  | 3   |
| 6.  | Предельный минимальный и максимальный размеры земельного участка (Рмин и Рмакс), м <sup>2</sup>  | —<br>—  |
| 7.  | Вид (виды) разрешенного использования  | Для садоводства   |
| 7.1.  | Дополнительные сведения об использовании земельного участка  | —   |
| 8.  | Кадастровый или иной государственный учетный номер (инвентарный) здания, сооружения, объекта незавершенного строительства, расположенного на земельном участке   | —   |
| 9.  | Сведения о земельных участках (землях общего пользования, территории общего пользования), посредством которых обеспечивается доступ                              | —   |
| 10.   | Иные сведения  | —   |
| <b>4. Пояснения к сведениям об уточняемом земельном участке с кадастровым номером</b> |  | <b>73:19:083201:14</b> :  |
| 1.  |  | —   |

**1. Сведения о характерных точках границ уточняемого земельного участка с кадастровым номером** 73:19:083201:16 :  
 Система координат МСК-55, зона 2 Зона № 2

| Обозначение характерных точек границ | Координаты, м  |   |  |              | Метод определения координат                             | Формулы, примененные для расчета средней квадратической погрешности определения координат характерных точек границ (Mt), с подставленными в такие формулы значениями и итоговые (вычисленные) значения Mt, м | Описание закрепления точки |
|--------------------------------------|--|---|--|--------------|---|--|----------------------------|
|                                      | содержатся в Едином государственном реестре недвижимости |   | определены в результате выполнения комплексных кадастровых работ |              |   |  |                            |
|                                      | X  | Y | X  | Y            |   |  |                            |
| 1                                    | 2  | 3 | 4  | 5            | 6   | 7  | 8                          |
| 432                                  | —  | — | 511 639,49   | 2 252 918,48 | Метод спутниковых геодезических измерений (определений) | Mt = 0,10  | —                          |
| 454                                  | —  | — | 511 632,55   | 2 252 932,86 |   |  |                            |
| 455                                  | —  | — | 511 609,37   | 2 252 921,55 |   |  |                            |
| 456                                  | —  | — | 511 616,49   | 2 252 907,22 |   |  |                            |
| 457                                  | —  | — | 511 638,96   | 2 252 918,33 |   |  |                            |
| 432                                  | —  | — | 511 639,49   | 2 252 918,48 |   |  |                            |

**2. Сведения о частях границ уточняемого земельного участка с кадастровым номером** 73:19:083201:16 :

| Обозначение части границ |       | Горизонтальное проложение (S), м | Описание прохождения части границ | Сведения о согласовании местоположения границ (согласовано/спорное) |
|--------------------------|-------|----------------------------------|-----------------------------------|---|
| от т.                    | до т. |                                  |                                   |   |
| 1                        | 2     | 3                                | 4                                 | 5   |
| 432                      | 454   | 15,97                            | —                                 | согласовано   |
| 454                      | 455   | 25,79                            |                                   |   |
| 455                      | 456   | 16,00                            |                                   |   |
| 456                      | 457   | 25,07                            |                                   |   |
| 457                      | 432   | 0,55                             |                                   |   |

**3. Сведения о характеристиках уточняемого земельного участка с кадастровым номером** 73:19:083201:16 :

| № п/п | Наименование характеристики земельного участка | Значение характеристики |
|-------|--|-------------------------|
| 1     | 2  | 3                       |
| 1     | 2  | 3                       |

| 1   | 2  | 3   |
|---|--|---|
| 1.  | Адрес земельного участка   | —   |
| 1.1.  | Сведения о местоположении земельного участка (при отсутствии адреса) в структурированном в соответствии с федеральной информационной адресной системой виде      |   |
| 1.2.  | Дополнительные сведения о местоположении земельного участка  | Местоположение установлено относительно ориентира, расположенного в границах участка. Почтовый адрес ориентира: Ульяновская область, р-н Ульяновский, с/т "Черемушки", участок № 418. |
| 2.  | Площадь земельного участка ± величина погрешности определения (вычисления) площади ( $P \pm \Delta P$ ), м <sup>2</sup>  | 410 ± 7,00  |
| 3.  | Формула, примененная для вычисления предельной погрешности определения площади земельного участка, с подставленными значениями и итоговые (вычисленные) значения | $3,5 * 0,10 * \sqrt{(410,00)} = 7$  |
| 4.  | Площадь земельного участка согласно сведениям Единого государственного реестра недвижимости (Ркад), м <sup>2</sup>   | 400,00  |
| 5.  | Оценка расхождения P и Ркад ( $P - P_{кад}$ ), м <sup>2</sup>  | 10  |
| 6.  | Предельный минимальный и максимальный размеры земельного участка (Рмин и Рмакс), м <sup>2</sup>  | —<br>—  |
| 7.  | Вид (виды) разрешенного использования  | Для садоводства   |
| 7.1.  | Дополнительные сведения об использовании земельного участка  | —   |
| 8.  | Кадастровый или иной государственный учетный номер (инвентарный) здания, сооружения, объекта незавершенного строительства, расположенного на земельном участке   | 73:19:083201:1125   |
| 9.  | Сведения о земельных участках (землях общего пользования, территории общего пользования), посредством которых обеспечивается доступ                              | —   |
| 10.   | Иные сведения  | —   |
| <b>4. Пояснения к сведениям об уточняемом земельном участке с кадастровым номером</b> |  | <b>73:19:083201:16</b> :  |
| 1.  |  | —   |

**1. Сведения о характерных точках границ уточняемого земельного участка с кадастровым номером** 73:19:083201:19 :  
 Система координат МСК-55, зона 2 Зона № 2

| Обозначение характерных точек границ | Координаты, м  |       |  |              | Метод определения координат                             | Формулы, примененные для расчета средней квадратической погрешности определения координат характерных точек границ (Mt), с подставленными в такие формулы значениями и итоговые (вычисленные) значения Mt, м | Описание закрепления точки |
|--------------------------------------|--|-------|--|--------------|---|--|----------------------------|
|                                      | содержатся в Едином государственном реестре недвижимости |       | определены в результате выполнения комплексных кадастровых работ |              |   |  |                            |
|                                      | X  | Y     | X  | Y            |   |  |                            |
| 1                                    | 2  | 3     | 4  | 5            | 6   | 7  | 8                          |
| 521                                  | 0,00   | 0,00  | —  | —            | Метод спутниковых геодезических измерений (определений) | —  | —                          |
| 522                                  | 16,00  | 0,00  | —  | —            |   |  |                            |
| 523                                  | 16,00  | 25,00 | —  | —            |   |  |                            |
| 524                                  | 0,00   | 25,00 | —  | —            |   |  |                            |
| 525                                  | —  | —     | 511 573,14   | 2 252 868,57 |   |  |                            |
| 491                                  | —  | —     | 511 595,39   | 2 252 879,20 |   |  |                            |
| н494У                                | —  | —     | 511 588,64   | 2 252 893,56 |   |  |                            |
| н526У                                | —  | —     | 511 566,26   | 2 252 882,61 |   |  |                            |
| 521                                  | 0,00   | 0,00  | —  | —            |   |  |                            |

**2. Сведения о частях границ уточняемого земельного участка с кадастровым номером** 73:19:083201:19 :

| Обозначение части границ |       | Горизонтальное проложение (S), м | Описание прохождения части границ | Сведения о согласовании местоположения границ (согласовано/спорное) |
|--------------------------|-------|----------------------------------|-----------------------------------|---|
| от т.                    | до т. |                                  |                                   |   |
| 1                        | 2     | 3                                | 4                                 | 5   |
| 525                      | 491   | 24,66                            | —                                 | согласовано   |
| 491                      | н494У | 15,87                            |                                   |   |

|       |       |       |   |             |
|-------|-------|-------|---|-------------|
| 1     | 2     | 3     | 4 | 5           |
| н494У | н526У | 24,92 | — | согласовано |
| н526У | 525   | 15,64 | — |             |

**3. Сведения о характеристиках уточняемого земельного участка с кадастровым номером** 73:19:083201:19 :

| № п/п | Наименование характеристики земельного участка   | Значение характеристики   |
|-------|--|---|
| 1     | 2  | 3   |
| 1.    | Адрес земельного участка   | —   |
| 1.1.  | Сведения о местоположении земельного участка (при отсутствии адреса) в структурированном в соответствии с федеральной информационной адресной системой виде      |   |
| 1.2.  | Дополнительные сведения о местоположении земельного участка  | Ульяновская область, г. Ульяновск, с/т "Черемушки", участок 471 |
| 2.    | Площадь земельного участка ± величина погрешности определения (вычисления) площади ( $P \pm \Delta P$ ), м <sup>2</sup>  | $390 \pm 7,00$  |
| 3.    | Формула, примененная для вычисления предельной погрешности определения площади земельного участка, с подставленными значениями и итоговые (вычисленные) значения | $3,5 * 0,10 * \sqrt{(390,00)} = 7$                              |
| 4.    | Площадь земельного участка согласно сведениям Единого государственного реестра недвижимости (Ркад), м <sup>2</sup>   | 400,00  |
| 5.    | Оценка расхождения Р и Ркад ( $P - P_{кад}$ ), м <sup>2</sup>  | 10  |
| 6.    | Предельный минимальный и максимальный размеры земельного участка (Рмин и Рмакс), м <sup>2</sup>  | —<br>—  |
| 7.    | Вид (виды) разрешенного использования  | Для садоводства   |
| 7.1.  | Дополнительные сведения об использовании земельного участка  | —   |
| 8.    | Кадастровый или иной государственный учетный номер (инвентарный) здания, сооружения, объекта незавершенного строительства, расположенного на земельном участке   | —   |
| 9.    | Сведения о земельных участках (землях общего пользования, территории общего пользования), посредством которых обеспечивается доступ                              | —   |
| 10.   | Иные сведения  | —   |

**4. Пояснения к сведениям об уточняемом земельном участке с кадастровым номером** 73:19:083201:19 :

|    |   |
|----|---|
| 1. | — |
|----|---|

**1. Сведения о характерных точках границ уточняемого земельного участка с кадастровым номером** 73:19:083201:22 :  
 Система координат МСК-55, зона 2 Зона № 2

| Обозначение характерных точек границ | Координаты, м  |   |  |              | Метод определения координат                             | Формулы, примененные для расчета средней квадратической погрешности определения координат характерных точек границ (Mt), с подставленными в такие формулы значениями и итоговые (вычисленные) значения Mt, м | Описание закрепления точки |
|--------------------------------------|--|---|--|--------------|---|--|----------------------------|
|                                      | содержатся в Едином государственном реестре недвижимости |   | определены в результате выполнения комплексных кадастровых работ |              |   |  |                            |
|                                      | X  | Y | X  | Y            |   |  |                            |
| 1                                    | 2  | 3 | 4  | 5            | 6   | 7  | 8                          |
| 553                                  | —  | — | 511 498,42   | 2 253 010,30 | Метод спутниковых геодезических измерений (определений) | Mt = 0,10  | —                          |
| 554                                  | —  | — | 511 491,49   | 2 253 024,62 |   |  |                            |
| 555                                  | —  | — | 511 468,41   | 2 253 013,51 |   |  |                            |
| 556                                  | —  | — | 511 475,54   | 2 252 999,06 |   |  |                            |
| 553                                  | —  | — | 511 498,42   | 2 253 010,30 |   |  |                            |

**2. Сведения о частях границ уточняемого земельного участка с кадастровым номером** 73:19:083201:22 :

| Обозначение части границ |       | Горизонтальное проложение (S), м | Описание прохождения части границ | Сведения о согласовании местоположения границ (согласовано/спорное) |
|--------------------------|-------|----------------------------------|-----------------------------------|---|
| от т.                    | до т. |                                  |                                   |   |
| 1                        | 2     | 3                                | 4                                 | 5   |
| 553                      | 554   | 15,91                            | —                                 | согласовано   |
| 554                      | 555   | 25,61                            |                                   |   |
| 555                      | 556   | 16,11                            |                                   |   |
| 556                      | 553   | 25,49                            |                                   |   |

**3. Сведения о характеристиках уточняемого земельного участка с кадастровым номером** 73:19:083201:22 :

| № п/п | Наименование характеристики земельного участка | Значение характеристики |
|-------|--|-------------------------|
| 1     | 2  | 3                       |
|       |  |                         |



| 1   | 2  | 3  |
|---|--|--|
| 1.  | Адрес земельного участка   | —  |
| 1.1.  | Сведения о местоположении земельного участка (при отсутствии адреса) в структурированном в соответствии с федеральной информационной адресной системой виде      |  |
| 1.2.  | Дополнительные сведения о местоположении земельного участка  | Местоположение установлено относительно ориентира, расположенного в границах участка. Почтовый адрес ориентира: Ульяновская область, р-н Ульяновский, с/т "Черемушки", участок №508. |
| 2.  | Площадь земельного участка ± величина погрешности определения (вычисления) площади ( $P \pm \Delta P$ ), м <sup>2</sup>  | 409 ± 7,00   |
| 3.  | Формула, примененная для вычисления предельной погрешности определения площади земельного участка, с подставленными значениями и итоговые (вычисленные) значения | $3,5 * 0,10 * \sqrt{(409,00)} = 7$   |
| 4.  | Площадь земельного участка согласно сведениям Единого государственного реестра недвижимости (Ркад), м <sup>2</sup>   | 400,00   |
| 5.  | Оценка расхождения P и Ркад ( $P - P_{кад}$ ), м <sup>2</sup>  | 9  |
| 6.  | Предельный минимальный и максимальный размеры земельного участка (Рмин и Рмакс), м <sup>2</sup>  | —<br>—   |
| 7.  | Вид (виды) разрешенного использования  | Для садоводства  |
| 7.1.  | Дополнительные сведения об использовании земельного участка  | —  |
| 8.  | Кадастровый или иной государственный учетный номер (инвентарный) здания, сооружения, объекта незавершенного строительства, расположенного на земельном участке   | —  |
| 9.  | Сведения о земельных участках (землях общего пользования, территории общего пользования), посредством которых обеспечивается доступ                              | —  |
| 10.   | Иные сведения  | —  |
| <b>4. Пояснения к сведениям об уточняемом земельном участке с кадастровым номером</b> |  | <b>73:19:083201:22</b> :   |
| 1.  |  | —  |

**1. Сведения о характерных точках границ уточняемого земельного участка с кадастровым номером** 73:19:083201:23 :  
 Система координат МСК-55, зона 2 Зона № 2

| Обозначение характерных точек границ | Координаты, м  |   |  |              | Метод определения координат                             | Формулы, примененные для расчета средней квадратической погрешности определения координат характерных точек границ (Mt), с подставленными в такие формулы значениями и итоговые (вычисленные) значения Mt, м | Описание закрепления точки |
|--------------------------------------|--|---|--|--------------|---|--|----------------------------|
|                                      | содержатся в Едином государственном реестре недвижимости |   | определены в результате выполнения комплексных кадастровых работ |              |   |  |                            |
|                                      | X  | Y | X  | Y            |   |  |                            |
| 1                                    | 2  | 3 | 4  | 5            | 6   | 7  | 8                          |
| н560У                                | —  | — | 511 544,03   | 2 252 800,61 | Метод спутниковых геодезических измерений (определений) | Mt = 0,10  | —                          |
| 559                                  | —  | — | 511 566,53   | 2 252 812,07 |   |  |                            |
| 541                                  | —  | — | 511 559,48   | 2 252 826,22 |   |  |                            |
| н561У                                | —  | — | 511 537,09   | 2 252 815,06 |   |  |                            |
| н560У                                | —  | — | 511 544,03   | 2 252 800,61 |   |  |                            |

**2. Сведения о частях границ уточняемого земельного участка с кадастровым номером** 73:19:083201:23 :

| Обозначение части границ |       | Горизонтальное проложение (S), м | Описание прохождения части границ | Сведения о согласовании местоположения границ (согласовано/спорное) |
|--------------------------|-------|----------------------------------|-----------------------------------|---|
| от т.                    | до т. |                                  |                                   |   |
| 1                        | 2     | 3                                | 4                                 | 5   |
| н560У                    | 559   | 25,25                            | —                                 | согласовано   |
| 559                      | 541   | 15,81                            |                                   |   |
| 541                      | н561У | 25,02                            |                                   |   |
| н561У                    | н560У | 16,03                            |                                   |   |

**3. Сведения о характеристиках уточняемого земельного участка с кадастровым номером** 73:19:083201:23 :

| № п/п | Наименование характеристики земельного участка | Значение характеристики |
|-------|--|-------------------------|
| 1     | 2  | 3                       |
| 1     | 2  | 3                       |

| 1   | 2  | 3  |
|---|--|--|
| 1.  | Адрес земельного участка   | —  |
| 1.1.  | Сведения о местоположении земельного участка (при отсутствии адреса) в структурированном в соответствии с федеральной информационной адресной системой виде      |  |
| 1.2.  | Дополнительные сведения о местоположении земельного участка  | Местоположение установлено относительно ориентира, расположенного в границах участка. Почтовый адрес ориентира: Ульяновская область, г. Ульяновск, с/т "Черемушки", участок 522. |
| 2.  | Площадь земельного участка $\pm$ величина погрешности определения (вычисления) площади ( $P \pm \Delta P$ ), м <sup>2</sup>                                      | 400 $\pm$ 7,00   |
| 3.  | Формула, примененная для вычисления предельной погрешности определения площади земельного участка, с подставленными значениями и итоговые (вычисленные) значения | $3,5 * 0,10 * \sqrt{(400,00)} = 7$   |
| 4.  | Площадь земельного участка согласно сведениям Единого государственного реестра недвижимости (Ркад), м <sup>2</sup>   | 400,00   |
| 5.  | Оценка расхождения P и Ркад ( $P - P_{кад}$ ), м <sup>2</sup>  | 0  |
| 6.  | Предельный минимальный и максимальный размеры земельного участка (Рмин и Рмакс), м <sup>2</sup>  | —<br>—   |
| 7.  | Вид (виды) разрешенного использования  | Для садоводства  |
| 7.1.  | Дополнительные сведения об использовании земельного участка  | —  |
| 8.  | Кадастровый или иной государственный учетный номер (инвентарный) здания, сооружения, объекта незавершенного строительства, расположенного на земельном участке   | —  |
| 9.  | Сведения о земельных участках (землях общего пользования, территории общего пользования), посредством которых обеспечивается доступ                              | —  |
| 10.   | Иные сведения  | —  |
| <b>4. Пояснения к сведениям об уточняемом земельном участке с кадастровым номером</b> |  | <b>73:19:083201:23</b> :   |
| 1.  |  | —  |

**1. Сведения о характерных точках границ уточняемого земельного участка с кадастровым номером** 73:19:083201:24 :  
 Система координат МСК-55, зона 2 Зона № 2

| Обозначение характерных точек границ | Координаты, м  |   |  |              | Метод определения координат                             | Формулы, примененные для расчета средней квадратической погрешности определения координат характерных точек границ (Mt), с подставленными в такие формулы значениями и итоговые (вычисленные) значения Mt, м | Описание закрепления точки |
|--------------------------------------|--|---|--|--------------|---|--|----------------------------|
|                                      | содержатся в Едином государственном реестре недвижимости |   | определены в результате выполнения комплексных кадастровых работ |              |   |  |                            |
|                                      | X  | Y | X  | Y            |   |  |                            |
| 1                                    | 2  | 3 | 4  | 5            | 6   | 7  | 8                          |
| 569                                  | —  | — | 511 503,40   | 2 252 941,40 | Метод спутниковых геодезических измерений (определений) | Mt = 0,10  | —                          |
| 571                                  | —  | — | 511 496,67   | 2 252 955,68 |   |  |                            |
| 572                                  | —  | — | 511 473,95   | 2 252 944,85 |   |  |                            |
| 570                                  | —  | — | 511 481,03   | 2 252 930,19 |   |  |                            |
| 569                                  | —  | — | 511 503,40   | 2 252 941,40 |   |  |                            |

**2. Сведения о частях границ уточняемого земельного участка с кадастровым номером** 73:19:083201:24 :

| Обозначение части границ |       | Горизонтальное проложение (S), м | Описание прохождения части границ | Сведения о согласовании местоположения границ (согласовано/спорное) |
|--------------------------|-------|----------------------------------|-----------------------------------|---|
| от т.                    | до т. |                                  |                                   |   |
| 1                        | 2     | 3                                | 4                                 | 5   |
| 569                      | 571   | 15,79                            | —                                 | согласовано   |
| 571                      | 572   | 25,17                            |                                   |   |
| 572                      | 570   | 16,28                            |                                   |   |
| 570                      | 569   | 25,02                            |                                   |   |

**3. Сведения о характеристиках уточняемого земельного участка с кадастровым номером** 73:19:083201:24 :

| № п/п | Наименование характеристики земельного участка | Значение характеристики |
|-------|--|-------------------------|
| 1     | 2  | 3                       |
|       |  |                         |

| 1   | 2  | 3  |
|---|--|--|
| 1.  | Адрес земельного участка   | —  |
| 1.1.  | Сведения о местоположении земельного участка (при отсутствии адреса) в структурированном в соответствии с федеральной информационной адресной системой виде      |  |
| 1.2.  | Дополнительные сведения о местоположении земельного участка  | Местоположение установлено относительно ориентира, расположенного в границах участка. Почтовый адрес ориентира: Ульяновская область, р-н Ульяновский, Садоводческое товарищество "Черемушки", участок № 531. |
| 2.  | Площадь земельного участка ± величина погрешности определения (вычисления) площади ( $P \pm \Delta P$ ), м <sup>2</sup>  | 402 ± 7,00   |
| 3.  | Формула, примененная для вычисления предельной погрешности определения площади земельного участка, с подставленными значениями и итоговые (вычисленные) значения | $3,5 * 0,10 * \sqrt{(402,00)} = 7$   |
| 4.  | Площадь земельного участка согласно сведениям Единого государственного реестра недвижимости (Ркад), м <sup>2</sup>   | 400,00   |
| 5.  | Оценка расхождения P и Ркад ( $P - P_{кад}$ ), м <sup>2</sup>  | 2  |
| 6.  | Предельный минимальный и максимальный размеры земельного участка (Рмин и Рмакс), м <sup>2</sup>  | —<br>—   |
| 7.  | Вид (виды) разрешенного использования  | Для садоводства  |
| 7.1.  | Дополнительные сведения об использовании земельного участка  | —  |
| 8.  | Кадастровый или иной государственный учетный номер (инвентарный) здания, сооружения, объекта незавершенного строительства, расположенного на земельном участке   | —  |
| 9.  | Сведения о земельных участках (землях общего пользования, территории общего пользования), посредством которых обеспечивается доступ                              | —  |
| 10.   | Иные сведения  | —  |
| <b>4. Пояснения к сведениям об уточняемом земельном участке с кадастровым номером</b> |  | <b>73:19:083201:24</b> :   |
| 1.  |  | —  |

**1. Сведения о характерных точках границ уточняемого земельного участка с кадастровым номером** 73:19:083201:27 :  
 Система координат МСК-55, зона 2 Зона № 2

| Обозначение характерных точек границ | Координаты, м  |   |  |              | Метод определения координат                             | Формулы, примененные для расчета средней квадратической погрешности определения координат характерных точек границ (Mt), с подставленными в такие формулы значениями и итоговые (вычисленные) значения Mt, м | Описание закрепления точки |
|--------------------------------------|--|---|--|--------------|---|--|----------------------------|
|                                      | содержатся в Едином государственном реестре недвижимости |   | определены в результате выполнения комплексных кадастровых работ |              |   |  |                            |
|                                      | X  | Y | X  | Y            |   |  |                            |
| 1                                    | 2  | 3 | 4  | 5            | 6   | 7  | 8                          |
| 810                                  | —  | — | 511 293,15   | 2 252 732,38 | Метод спутниковых геодезических измерений (определений) | Mt = 0,10  | —                          |
| 808                                  | —  | — | 511 286,19   | 2 252 746,91 |   |  |                            |
| 809                                  | —  | — | 511 264,03   | 2 252 736,23 |   |  |                            |
| 811                                  | —  | — | 511 271,12   | 2 252 721,14 |   |  |                            |
| 812                                  | —  | — | 511 276,51   | 2 252 723,52 |   |  |                            |
| 813                                  | —  | — | 511 281,89   | 2 252 726,56 |   |  |                            |
| 810                                  | —  | — | 511 293,15   | 2 252 732,38 |   |  |                            |

**2. Сведения о частях границ уточняемого земельного участка с кадастровым номером** 73:19:083201:27 :

| Обозначение части границ |       | Горизонтальное проложение (S), м | Описание прохождения части границ | Сведения о согласовании местоположения границ (согласовано/спорное) |
|--------------------------|-------|----------------------------------|-----------------------------------|---|
| от т.                    | до т. |                                  |                                   |   |
| 1                        | 2     | 3                                | 4                                 | 5   |
| 810                      | 808   | 16,11                            | —                                 | согласовано   |
| 808                      | 809   | 24,60                            |                                   |   |
| 809                      | 811   | 16,67                            |                                   |   |
| 811                      | 812   | 5,89                             |                                   |   |
| 812                      | 813   | 6,18                             |                                   |   |
| 813                      | 810   | 12,68                            |                                   |   |

**3. Сведения о характеристиках уточняемого земельного участка с кадастровым номером 73:19:083201:27 :**

| № п/п | Наименование характеристики земельного участка   | Значение характеристики  |
|-------|--|--|
| 1     | 2  | 3  |
| 1.    | Адрес земельного участка   | —  |
| 1.1.  | Сведения о местоположении земельного участка (при отсутствии адреса) в структурированном в соответствии с федеральной информационной адресной системой виде      |  |
| 1.2.  | Дополнительные сведения о местоположении земельного участка  | Местоположение установлено относительно ориентира, расположенного в границах участка. Почтовый адрес ориентира: Ульяновская область, г. Ульяновск, с/т "Черемушки", участок 791. |
| 2.    | Площадь земельного участка ± величина погрешности определения (вычисления) площади ( $P \pm \Delta P$ ), м <sup>2</sup>  | 407 ± 7,00   |
| 3.    | Формула, примененная для вычисления предельной погрешности определения площади земельного участка, с подставленными значениями и итоговые (вычисленные) значения | $3,5 * 0,10 * \sqrt{(407,00)} = 7$   |
| 4.    | Площадь земельного участка согласно сведениям Единого государственного реестра недвижимости (Ркад), м <sup>2</sup>   | 400,00   |
| 5.    | Оценка расхождения Р и Ркад ( $P - P_{кад}$ ), м <sup>2</sup>  | 7  |
| 6.    | Предельный минимальный и максимальный размеры земельного участка (Рмин и Рмакс), м <sup>2</sup>  | —<br>—   |
| 7.    | Вид (виды) разрешенного использования  | Для садоводства  |
| 7.1.  | Дополнительные сведения об использовании земельного участка  | —  |
| 8.    | Кадастровый или иной государственный учетный номер (инвентарный) здания, сооружения, объекта незавершенного строительства, расположенного на земельном участке   | —  |
| 9.    | Сведения о земельных участках (землях общего пользования, территории общего пользования), посредством которых обеспечивается доступ                              | —  |
| 10.   | Иные сведения  | —  |

**4. Пояснения к сведениям об уточняемом земельном участке с кадастровым номером 73:19:083201:27 :**

|    |   |
|----|---|
| 1. | — |
|----|---|

**1. Сведения о характерных точках границ уточняемого земельного участка с кадастровым номером** 73:19:083201:28 :  
 Система координат МСК-55, зона 2 Зона № 2

| Обозначение характерных точек границ | Координаты, м  |   |  |              | Метод определения координат                             | Формулы, примененные для расчета средней квадратической погрешности определения координат характерных точек границ (Mt), с подставленными в такие формулы значениями и итоговые (вычисленные) значения Mt, м | Описание закрепления точки |
|--------------------------------------|--|---|--|--------------|---|--|----------------------------|
|                                      | содержатся в Едином государственном реестре недвижимости |   | определены в результате выполнения комплексных кадастровых работ |              |   |  |                            |
|                                      | X  | Y | X  | Y            |   |  |                            |
| 1                                    | 2  | 3 | 4  | 5            | 6   | 7  | 8                          |
| 846                                  | —  | — | 511 276,63   | 2 252 582,39 | Метод спутниковых геодезических измерений (определений) | Mt = 0,10  | —                          |
| н847У                                | —  | — | 511 293,89   | 2 252 590,77 |   |  |                            |
| н848У                                | —  | — | 511 286,55   | 2 252 606,23 |   |  |                            |
| н849У                                | —  | — | 511 274,15   | 2 252 608,98 |   |  |                            |
| н850У                                | —  | — | 511 265,91   | 2 252 604,98 |   |  |                            |
| 846                                  | —  | — | 511 276,63   | 2 252 582,39 |   |  |                            |

**2. Сведения о частях границ уточняемого земельного участка с кадастровым номером** 73:19:083201:28 :

| Обозначение части границ |       | Горизонтальное проложение (S), м | Описание прохождения части границ | Сведения о согласовании местоположения границ (согласовано/спорное) |
|--------------------------|-------|----------------------------------|-----------------------------------|---|
| от т.                    | до т. |                                  |                                   |   |
| 1                        | 2     | 3                                | 4                                 | 5   |
| 846                      | н847У | 19,19                            | —                                 | согласовано   |
| н847У                    | н848У | 17,11                            |                                   |   |
| н848У                    | н849У | 12,70                            |                                   |   |
| н849У                    | н850У | 9,16                             |                                   |   |
| н850У                    | 846   | 25,00                            |                                   |   |
|                          |       |                                  |                                   |   |

**3. Сведения о характеристиках уточняемого земельного участка с кадастровым номером** 73:19:083201:28 :

| № п/п | Наименование характеристики земельного участка | Значение характеристики |
|-------|--|-------------------------|
| 1     | 2  | 3                       |
|       |  |                         |



| 1   | 2  | 3   |
|---|--|---|
| 1.  | Адрес земельного участка   | —   |
| 1.1.  | Сведения о местоположении земельного участка (при отсутствии адреса) в структурированном в соответствии с федеральной информационной адресной системой виде      |   |
| 1.2.  | Дополнительные сведения о местоположении земельного участка  | Местоположение установлено относительно ориентира, расположенного в границах участка. Почтовый адрес ориентира: обл Ульяновская р-н Ульяновский Садоводческое товарищество "Черемушки" участок 835. |
| 2.  | Площадь земельного участка $\pm$ величина погрешности определения (вычисления) площади ( $P \pm \Delta P$ ), м <sup>2</sup>                                      | 440 $\pm$ 7,00  |
| 3.  | Формула, примененная для вычисления предельной погрешности определения площади земельного участка, с подставленными значениями и итоговые (вычисленные) значения | $3,5 * 0,10 * \sqrt{(440,00)} = 7$  |
| 4.  | Площадь земельного участка согласно сведениям Единого государственного реестра недвижимости (Ркад), м <sup>2</sup>   | 400,00  |
| 5.  | Оценка расхождения P и Ркад (P - Ркад), м <sup>2</sup>   | 40  |
| 6.  | Предельный минимальный и максимальный размеры земельного участка (Рмин и Рмакс), м <sup>2</sup>  | —<br>—  |
| 7.  | Вид (виды) разрешенного использования  | Для садоводства   |
| 7.1.  | Дополнительные сведения об использовании земельного участка  | —   |
| 8.  | Кадастровый или иной государственный учетный номер (инвентарный) здания, сооружения, объекта незавершенного строительства, расположенного на земельном участке   | —   |
| 9.  | Сведения о земельных участках (землях общего пользования, территории общего пользования), посредством которых обеспечивается доступ                              | —   |
| 10.   | Иные сведения  | —   |
| <b>4. Пояснения к сведениям об уточняемом земельном участке с кадастровым номером</b> |  | <b>73:19:083201:28</b> :  |
| 1.  |  | —   |

**1. Сведения о характерных точках границ уточняемого земельного участка с кадастровым номером** 73:19:083201:33 :  
 Система координат МСК-55, зона 2 Зона № 2

| Обозначение характерных точек границ | Координаты, м  |   |  |              | Метод определения координат                             | Формулы, примененные для расчета средней квадратической погрешности определения координат характерных точек границ (Mt), с подставленными в такие формулы значениями и итоговые (вычисленные) значения Mt, м | Описание закрепления точки |
|--------------------------------------|--|---|--|--------------|---|--|----------------------------|
|                                      | содержатся в Едином государственном реестре недвижимости |   | определены в результате выполнения комплексных кадастровых работ |              |   |  |                            |
|                                      | X  | Y | X  | Y            |   |  |                            |
| 1                                    | 2  | 3 | 4  | 5            | 6   | 7  | 8                          |
| 836                                  | —  | — | 511 243,05   | 2 252 708,13 | Метод спутниковых геодезических измерений (определений) | Mt = 0,10  | —                          |
| н835У                                | —  | — | 511 266,55   | 2 252 719,53 |   |  |                            |
| н837У                                | —  | — | 511 259,69   | 2 252 733,12 |   |  |                            |
| н838У                                | —  | — | 511 236,32   | 2 252 722,32 |   |  |                            |
| 836                                  | —  | — | 511 243,05   | 2 252 708,13 |   |  |                            |

**2. Сведения о частях границ уточняемого земельного участка с кадастровым номером** 73:19:083201:33 :

| Обозначение части границ |       | Горизонтальное проложение (S), м | Описание прохождения части границ | Сведения о согласовании местоположения границ (согласовано/спорное) |
|--------------------------|-------|----------------------------------|-----------------------------------|---|
| от т.                    | до т. |                                  |                                   |   |
| 1                        | 2     | 3                                | 4                                 | 5   |
| 836                      | н835У | 26,12                            | —                                 | согласовано   |
| н835У                    | н837У | 15,22                            |                                   |   |
| н837У                    | н838У | 25,74                            |                                   |   |
| н838У                    | 836   | 15,71                            |                                   |   |

**3. Сведения о характеристиках уточняемого земельного участка с кадастровым номером** 73:19:083201:33 :

| № п/п | Наименование характеристики земельного участка | Значение характеристики |
|-------|--|-------------------------|
| 1     | 2  | 3                       |
| 1     | 2  | 3                       |

| 1   | 2  | 3   |
|---|--|---|
| 1.  | Адрес земельного участка   | —   |
| 1.1.  | Сведения о местоположении земельного участка (при отсутствии адреса) в структурированном в соответствии с федеральной информационной адресной системой виде      |   |
| 1.2.  | Дополнительные сведения о местоположении земельного участка  | Местоположение установлено относительно ориентира, расположенного в границах участка. Почтовый адрес ориентира: Ульяновская область, р-н Ульяновский, с/т "Черемушки", участок 816. |
| 2.  | Площадь земельного участка $\pm$ величина погрешности определения (вычисления) площади ( $P \pm \Delta P$ ), м <sup>2</sup>                                      | 401 $\pm$ 7,00  |
| 3.  | Формула, примененная для вычисления предельной погрешности определения площади земельного участка, с подставленными значениями и итоговые (вычисленные) значения | $3,5 * 0,10 * \sqrt{(401,00)} = 7$  |
| 4.  | Площадь земельного участка согласно сведениям Единого государственного реестра недвижимости (Ркад), м <sup>2</sup>   | 400,00  |
| 5.  | Оценка расхождения P и Ркад ( $P - P_{кад}$ ), м <sup>2</sup>  | 1   |
| 6.  | Предельный минимальный и максимальный размеры земельного участка (Рмин и Рмакс), м <sup>2</sup>  | —<br>—  |
| 7.  | Вид (виды) разрешенного использования  | Для садоводства   |
| 7.1.  | Дополнительные сведения об использовании земельного участка  | —   |
| 8.  | Кадастровый или иной государственный учетный номер (инвентарный) здания, сооружения, объекта незавершенного строительства, расположенного на земельном участке   | 73:19:083201:1358   |
| 9.  | Сведения о земельных участках (землях общего пользования, территории общего пользования), посредством которых обеспечивается доступ                              | —   |
| 10.   | Иные сведения  | —   |
| <b>4. Пояснения к сведениям об уточняемом земельном участке с кадастровым номером</b> |  | <b>73:19:083201:33</b> :  |
| 1.  |  | —   |

**1. Сведения о характерных точках границ уточняемого земельного участка с кадастровым номером** 73:19:083201:35 :  
 Система координат МСК-55, зона 2 Зона № 2

| Обозначение характерных точек границ | Координаты, м  |   |  |              | Метод определения координат                             | Формулы, примененные для расчета средней квадратической погрешности определения координат характерных точек границ (Mt), с подставленными в такие формулы значениями и итоговые (вычисленные) значения Mt, м | Описание закрепления точки |
|--------------------------------------|--|---|--|--------------|---|--|----------------------------|
|                                      | содержатся в Едином государственном реестре недвижимости |   | определены в результате выполнения комплексных кадастровых работ |              |   |  |                            |
|                                      | X  | Y | X  | Y            |   |  |                            |
| 1                                    | 2  | 3 | 4  | 5            | 6   | 7  | 8                          |
| 350                                  | —  | — | 511 740,56   | 2 252 966,05 | Метод спутниковых геодезических измерений (определений) | Mt = 0,10  | —                          |
| 325                                  | —  | — | 511 733,35   | 2 252 980,67 |   |  |                            |
| н329У                                | —  | — | 511 729,75   | 2 252 988,10 |   |  |                            |
| н348У                                | —  | — | 511 707,30   | 2 252 977,16 |   |  |                            |
| 351                                  | —  | — | 511 717,37   | 2 252 956,23 |   |  |                            |
| 350                                  | —  | — | 511 740,56   | 2 252 966,05 |   |  |                            |

**2. Сведения о частях границ уточняемого земельного участка с кадастровым номером** 73:19:083201:35 :

| Обозначение части границ |       | Горизонтальное проложение (S), м | Описание прохождения части границ | Сведения о согласовании местоположения границ (согласовано/спорное) |
|--------------------------|-------|----------------------------------|-----------------------------------|---|
| от т.                    | до т. |                                  |                                   |   |
| 1                        | 2     | 3                                | 4                                 | 5   |
| 350                      | 325   | 16,30                            | —                                 | согласовано   |
| 325                      | н329У | 8,26                             |                                   |   |
| н329У                    | н348У | 24,97                            |                                   |   |
| н348У                    | 351   | 23,23                            |                                   |   |
| 351                      | 350   | 25,18                            |                                   |   |

**3. Сведения о характеристиках уточняемого земельного участка с кадастровым номером** 73:19:083201:35 :

| № п/п | Наименование характеристики земельного участка | Значение характеристики |
|-------|--|-------------------------|
| 1     | 2  | 3                       |
| 1     | 2  | 3                       |

| 1  | 2  | 3   |
|--|--|---|
| 1.   | Адрес земельного участка   | —   |
| 1.1.   | Сведения о местоположении земельного участка (при отсутствии адреса) в структурированном в соответствии с федеральной информационной адресной системой виде      |   |
| 1.2.   | Дополнительные сведения о местоположении земельного участка  | Местоположение установлено относительно ориентира, расположенного в границах участка. Почтовый адрес ориентира: Ульяновская область, г. Ульяновск, с/т "Черемушки", участок 310.  |
| 2.   | Площадь земельного участка $\pm$ величина погрешности определения (вычисления) площади ( $P \pm \Delta P$ ), м <sup>2</sup>                                      | 598 $\pm$ 9,00  |
| 3.   | Формула, примененная для вычисления предельной погрешности определения площади земельного участка, с подставленными значениями и итоговые (вычисленные) значения | $3,5 * 0,10 * \sqrt{(598,00)} = 9$  |
| 4.   | Площадь земельного участка согласно сведениям Единого государственного реестра недвижимости (Ркад), м <sup>2</sup>   | 600,00  |
| 5.   | Оценка расхождения P и Ркад ( $P - P_{кад}$ ), м <sup>2</sup>  | 2   |
| 6.   | Предельный минимальный и максимальный размеры земельного участка (Рмин и Рмакс), м <sup>2</sup>  | —<br>—  |
| 7.   | Вид (виды) разрешенного использования  | Для садоводства   |
| 7.1.   | Дополнительные сведения об использовании земельного участка  | —   |
| 8.   | Кадастровый или иной государственный учетный номер (инвентарный) здания, сооружения, объекта незавершенного строительства, расположенного на земельном участке   | —   |
| 9.   | Сведения о земельных участках (землях общего пользования, территории общего пользования), посредством которых обеспечивается доступ                              | —   |
| 10.  | Иные сведения  | Запрещение. Обременение возникает на основании: Постановление судебного пристава-исполнителя ОСП № 1 по Засвияжскому району г.Ульяновска УФССП России по Ульяновской области № 383761010/7343, документ выдан ОСП № 1 по Засвияжскому району г.Ульяновска УФССП России по Ульяновской области |
| <b>4. Пояснения к сведениям об уточняемом земельном участке с кадастровым номером <u>73:19:083201:35</u> :</b> |  |   |
| 1.   |  | —   |

**1. Сведения о характерных точках границ уточняемого земельного участка с кадастровым номером** 73:19:083201:44 :  
 Система координат МСК-55, зона 2 Зона № 2

| Обозначение характерных точек границ | Координаты, м  |   |  |              | Метод определения координат                             | Формулы, примененные для расчета средней квадратической погрешности определения координат характерных точек границ (Mt), с подставленными в такие формулы значениями и итоговые (вычисленные) значения Mt, м | Описание закрепления точки |
|--------------------------------------|--|---|--|--------------|---|--|----------------------------|
|                                      | содержатся в Едином государственном реестре недвижимости |   | определены в результате выполнения комплексных кадастровых работ |              |   |  |                            |
|                                      | X  | Y | X  | Y            |   |  |                            |
| 1                                    | 2  | 3 | 4  | 5            | 6   | 7  | 8                          |
| 505                                  | —  | — | 511 540,10   | 2 252 994,65 | Метод спутниковых геодезических измерений (определений) | Mt = 0,10  | —                          |
| 506                                  | —  | — | 511 547,39   | 2 252 980,10 |   |  |                            |
| 507                                  | —  | — | 511 569,45   | 2 252 990,97 |   |  |                            |
| н508У                                | —  | — | 511 562,73   | 2 253 005,91 |   |  |                            |
| 505                                  | —  | — | 511 540,10   | 2 252 994,65 |   |  |                            |

**2. Сведения о частях границ уточняемого земельного участка с кадастровым номером** 73:19:083201:44 :

| Обозначение части границ |       | Горизонтальное проложение (S), м | Описание прохождения части границ | Сведения о согласовании местоположения границ (согласовано/спорное) |
|--------------------------|-------|----------------------------------|-----------------------------------|---|
| от т.                    | до т. |                                  |                                   |   |
| 1                        | 2     | 3                                | 4                                 | 5   |
| 505                      | 506   | 16,27                            | —                                 | согласовано   |
| 506                      | 507   | 24,59                            |                                   |   |
| 507                      | н508У | 16,38                            |                                   |   |
| н508У                    | 505   | 25,28                            |                                   |   |

**3. Сведения о характеристиках уточняемого земельного участка с кадастровым номером** 73:19:083201:44 :

| № п/п | Наименование характеристики земельного участка | Значение характеристики |
|-------|--|-------------------------|
| 1     | 2  | 3                       |
|       |  |                         |

| 1   | 2  | 3   |
|---|--|---|
| 1.  | Адрес земельного участка   | —   |
| 1.1.  | Сведения о местоположении земельного участка (при отсутствии адреса) в структурированном в соответствии с федеральной информационной адресной системой виде      |   |
| 1.2.  | Дополнительные сведения о местоположении земельного участка  | Местоположение установлено относительно ориентира, расположенного в границах участка. Почтовый адрес ориентира: обл Ульяновская р-н Ульяновский Садоводческое товарищество "Черемушки" участок 451. |
| 2.  | Площадь земельного участка $\pm$ величина погрешности определения (вычисления) площади ( $P \pm \Delta P$ ), м <sup>2</sup>                                      | 407 $\pm$ 7,00  |
| 3.  | Формула, примененная для вычисления предельной погрешности определения площади земельного участка, с подставленными значениями и итоговые (вычисленные) значения | $3,5 * 0,10 * \sqrt{(407,00)} = 7$  |
| 4.  | Площадь земельного участка согласно сведениям Единого государственного реестра недвижимости (Ркад), м <sup>2</sup>   | 400,00  |
| 5.  | Оценка расхождения P и Ркад ( $P - P_{кад}$ ), м <sup>2</sup>  | 7   |
| 6.  | Предельный минимальный и максимальный размеры земельного участка (Рмин и Рмакс), м <sup>2</sup>  | —<br>—  |
| 7.  | Вид (виды) разрешенного использования  | Для садоводства   |
| 7.1.  | Дополнительные сведения об использовании земельного участка  | —   |
| 8.  | Кадастровый или иной государственный учетный номер (инвентарный) здания, сооружения, объекта незавершенного строительства, расположенного на земельном участке   | 73:19:083201:1128   |
| 9.  | Сведения о земельных участках (землях общего пользования, территории общего пользования), посредством которых обеспечивается доступ                              | —   |
| 10.   | Иные сведения  | —   |
| <b>4. Пояснения к сведениям об уточняемом земельном участке с кадастровым номером</b> |  | <b>73:19:083201:44</b> :  |
| 1.  |  | —   |

**1. Сведения о характерных точках границ уточняемого земельного участка с кадастровым номером** 73:19:083201:48 :  
 Система координат МСК-55, зона 2 Зона № 2

| Обозначение характерных точек границ | Координаты, м  |   |  |              | Метод определения координат                             | Формулы, примененные для расчета средней квадратической погрешности определения координат характерных точек границ (Mt), с подставленными в такие формулы значениями и итоговые (вычисленные) значения Mt, м | Описание закрепления точки |
|--------------------------------------|--|---|--|--------------|---|--|----------------------------|
|                                      | содержатся в Едином государственном реестре недвижимости |   | определены в результате выполнения комплексных кадастровых работ |              |   |  |                            |
|                                      | X  | Y | X  | Y            |   |  |                            |
| 1                                    | 2  | 3 | 4  | 5            | 6   | 7  | 8                          |
| 491                                  | —  | — | 511 595,39   | 2 252 879,20 | Метод спутниковых геодезических измерений (определений) | Mt = 0,10  | —                          |
| н490У                                | —  | — | 511 618,18   | 2 252 890,97 |   |  |                            |
| 492                                  | —  | — | 511 611,43   | 2 252 904,56 |   |  |                            |
| н493У                                | —  | — | 511 611,27   | 2 252 904,89 |   |  |                            |
| н494У                                | —  | — | 511 588,64   | 2 252 893,56 |   |  |                            |
| 491                                  | —  | — | 511 595,39   | 2 252 879,20 |   |  |                            |

**2. Сведения о частях границ уточняемого земельного участка с кадастровым номером** 73:19:083201:48 :

| Обозначение части границ |       | Горизонтальное проложение (S), м | Описание прохождения части границ | Сведения о согласовании местоположения границ (согласовано/спорное) |
|--------------------------|-------|----------------------------------|-----------------------------------|---|
| от т.                    | до т. |                                  |                                   |   |
| 1                        | 2     | 3                                | 4                                 | 5   |
| 491                      | н490У | 25,65                            | —                                 | согласовано   |
| н490У                    | 492   | 15,17                            |                                   |   |
| 492                      | н493У | 0,37                             |                                   |   |
| н493У                    | н494У | 25,31                            |                                   |   |
| н494У                    | 491   | 15,87                            |                                   |   |
|                          |       |                                  |                                   |   |

**3. Сведения о характеристиках уточняемого земельного участка с кадастровым номером** 73:19:083201:48 :

| № п/п | Наименование характеристики земельного участка | Значение характеристики |
|-------|--|-------------------------|
| 1     | 2  | 3                       |
|       |  |                         |



| 1   | 2  | 3  |
|---|--|--|
| 1.  | Адрес земельного участка   | —  |
| 1.1.  | Сведения о местоположении земельного участка (при отсутствии адреса) в структурированном в соответствии с федеральной информационной адресной системой виде      |  |
| 1.2.  | Дополнительные сведения о местоположении земельного участка  | обл. Ульяновская, р-н Ульяновский, Садоводческое товарищество "Черемушки", Участок 444 |
| 2.  | Площадь земельного участка ± величина погрешности определения (вычисления) площади ( $P \pm \Delta P$ ), м <sup>2</sup>  | 400 ± 7,00   |
| 3.  | Формула, примененная для вычисления предельной погрешности определения площади земельного участка, с подставленными значениями и итоговые (вычисленные) значения | $3,5 * 0,10 * \sqrt{(400,00)} = 7$   |
| 4.  | Площадь земельного участка согласно сведениям Единого государственного реестра недвижимости (Ркад), м <sup>2</sup>   | 400,00   |
| 5.  | Оценка расхождения Р и Ркад ( $P - P_{кад}$ ), м <sup>2</sup>  | 0  |
| 6.  | Предельный минимальный и максимальный размеры земельного участка (Рмин и Рмакс), м <sup>2</sup>  | —<br>—   |
| 7.  | Вид (виды) разрешенного использования  | Для ведения садоводства  |
| 7.1.  | Дополнительные сведения об использовании земельного участка  | —  |
| 8.  | Кадастровый или иной государственный учетный номер (инвентарный) здания, сооружения, объекта незавершенного строительства, расположенного на земельном участке   | 73:19:083201:1337  |
| 9.  | Сведения о земельных участках (землях общего пользования, территории общего пользования), посредством которых обеспечивается доступ                              | —  |
| 10.   | Иные сведения  | —  |
| <b>4. Пояснения к сведениям об уточняемом земельном участке с кадастровым номером</b> |  | <b>73:19:083201:48</b> :   |
| 1.  | —  | —  |

**1. Сведения о характерных точках границ уточняемого земельного участка с кадастровым номером** 73:19:083201:49 :  
 Система координат МСК-55, зона 2 Зона № 2

| Обозначение характерных точек границ | Координаты, м  |   |  |              | Метод определения координат                             | Формулы, примененные для расчета средней квадратической погрешности определения координат характерных точек границ (Mt), с подставленными в такие формулы значениями и итоговые (вычисленные) значения Mt, м | Описание закрепления точки |
|--------------------------------------|--|---|--|--------------|---|--|----------------------------|
|                                      | содержатся в Едином государственном реестре недвижимости |   | определены в результате выполнения комплексных кадастровых работ |              |   |  |                            |
|                                      | X  | Y | X  | Y            |   |  |                            |
| 1                                    | 2  | 3 | 4  | 5            | 6   | 7  | 8                          |
| 913                                  | —  | — | 511 123,71   | 2 252 698,43 | Метод спутниковых геодезических измерений (определений) | Mt = 0,10  | —                          |
| н912У                                | —  | — | 511 121,46   | 2 252 703,24 |   |  |                            |
| 915                                  | —  | — | 511 114,33   | 2 252 717,37 |   |  |                            |
| 933                                  | —  | — | 511 100,86   | 2 252 710,89 |   |  |                            |
| н934У                                | —  | — | 511 103,07   | 2 252 688,60 |   |  |                            |
| 913                                  | —  | — | 511 123,71   | 2 252 698,43 |   |  |                            |

**2. Сведения о частях границ уточняемого земельного участка с кадастровым номером** 73:19:083201:49 :

| Обозначение части границ |       | Горизонтальное проложение (S), м | Описание прохождения части границ | Сведения о согласовании местоположения границ (согласовано/спорное) |
|--------------------------|-------|----------------------------------|-----------------------------------|---|
| от т.                    | до т. |                                  |                                   |   |
| 1                        | 2     | 3                                | 4                                 | 5   |
| 913                      | н912У | 5,31                             | —                                 | согласовано   |
| н912У                    | 915   | 15,83                            |                                   |   |
| 915                      | 933   | 14,95                            |                                   |   |
| 933                      | н934У | 22,40                            |                                   |   |
| н934У                    | 913   | 22,86                            |                                   |   |
|                          |       |                                  |                                   |   |

**3. Сведения о характеристиках уточняемого земельного участка с кадастровым номером** 73:19:083201:49 :

| № п/п | Наименование характеристики земельного участка | Значение характеристики |
|-------|--|-------------------------|
| 1     | 2  | 3                       |
|       |  |                         |

| 1   | 2  | 3   |
|---|--|---|
| 1.  | Адрес земельного участка   | —   |
| 1.1.  | Сведения о местоположении земельного участка (при отсутствии адреса) в структурированном в соответствии с федеральной информационной адресной системой виде      |   |
| 1.2.  | Дополнительные сведения о местоположении земельного участка  | Ульяновская область, г. Ульяновск, с/т "Черемушки", участок 942 |
| 2.  | Площадь земельного участка ± величина погрешности определения (вычисления) площади ( $P \pm \Delta P$ ), м <sup>2</sup>  | 400 ± 7,00  |
| 3.  | Формула, примененная для вычисления предельной погрешности определения площади земельного участка, с подставленными значениями и итоговые (вычисленные) значения | $3,5 * 0,10 * \sqrt{(400,00)} = 7$                              |
| 4.  | Площадь земельного участка согласно сведениям Единого государственного реестра недвижимости (Ркад), м <sup>2</sup>   | 400,00  |
| 5.  | Оценка расхождения Р и Ркад ( $P - P_{кад}$ ), м <sup>2</sup>  | 0   |
| 6.  | Предельный минимальный и максимальный размеры земельного участка (Рмин и Рмакс), м <sup>2</sup>  | —<br>—  |
| 7.  | Вид (виды) разрешенного использования  | Для садоводства   |
| 7.1.  | Дополнительные сведения об использовании земельного участка  | —   |
| 8.  | Кадастровый или иной государственный учетный номер (инвентарный) здания, сооружения, объекта незавершенного строительства, расположенного на земельном участке   | 73:19:083201:1451   |
| 9.  | Сведения о земельных участках (землях общего пользования, территории общего пользования), посредством которых обеспечивается доступ                              | —   |
| 10.   | Иные сведения  | —   |
| <b>4. Пояснения к сведениям об уточняемом земельном участке с кадастровым номером</b> |  | <b>73:19:083201:49</b> :  |
| 1.  |  | —   |

**1. Сведения о характерных точках границ уточняемого земельного участка с кадастровым номером** 73:19:083201:51 :  
 Система координат МСК-55, зона 2 Зона № 2

| Обозначение характерных точек границ | Координаты, м  |   |  |              | Метод определения координат                             | Формулы, примененные для расчета средней квадратической погрешности определения координат характерных точек границ (Mt), с подставленными в такие формулы значениями и итоговые (вычисленные) значения Mt, м | Описание закрепления точки |
|--------------------------------------|--|---|--|--------------|---|--|----------------------------|
|                                      | содержатся в Едином государственном реестре недвижимости |   | определены в результате выполнения комплексных кадастровых работ |              |   |  |                            |
|                                      | X  | Y | X  | Y            |   |  |                            |
| 1                                    | 2  | 3 | 4  | 5            | 6   | 7  | 8                          |
| 288                                  | —  | — | 511 755,78   | 2 253 063,61 | Метод спутниковых геодезических измерений (определений) | Mt = 0,10  | —                          |
| н287У                                | —  | — | 511 749,07   | 2 253 077,99 |   |  |                            |
| 304                                  | —  | — | 511 726,76   | 2 253 066,57 |   |  |                            |
| 305                                  | —  | — | 511 733,57   | 2 253 051,74 |   |  |                            |
| 288                                  | —  | — | 511 755,78   | 2 253 063,61 |   |  |                            |

**2. Сведения о частях границ уточняемого земельного участка с кадастровым номером** 73:19:083201:51 :

| Обозначение части границ |       | Горизонтальное проложение (S), м | Описание прохождения части границ | Сведения о согласовании местоположения границ (согласовано/спорное) |
|--------------------------|-------|----------------------------------|-----------------------------------|---|
| от т.                    | до т. |                                  |                                   |   |
| 1                        | 2     | 3                                | 4                                 | 5   |
| 288                      | н287У | 15,87                            | —                                 | согласовано   |
| н287У                    | 304   | 25,06                            |                                   |   |
| 304                      | 305   | 16,32                            |                                   |   |
| 305                      | 288   | 25,18                            |                                   |   |

**3. Сведения о характеристиках уточняемого земельного участка с кадастровым номером** 73:19:083201:51 :

| № п/п | Наименование характеристики земельного участка | Значение характеристики |
|-------|--|-------------------------|
| 1     | 2  | 3                       |
| 1     | 2  | 3                       |

| 1   | 2  | 3  |
|---|--|--|
| 1.  | Адрес земельного участка   | —  |
| 1.1.  | Сведения о местоположении земельного участка (при отсутствии адреса) в структурированном в соответствии с федеральной информационной адресной системой виде      |  |
| 1.2.  | Дополнительные сведения о местоположении земельного участка  | Местоположение установлено относительно ориентира, расположенного в границах участка. Почтовый адрес ориентира: обл Ульяновская, р-н Ульяновский, Садоводческое товарищество "Черемушки", участок 261. |
| 2.  | Площадь земельного участка $\pm$ величина погрешности определения (вычисления) площади ( $P \pm \Delta P$ ), м <sup>2</sup>                                      | 404 $\pm$ 7,00   |
| 3.  | Формула, примененная для вычисления предельной погрешности определения площади земельного участка, с подставленными значениями и итоговые (вычисленные) значения | $3,5 * 0,10 * \sqrt{(404,00)} = 7$   |
| 4.  | Площадь земельного участка согласно сведениям Единого государственного реестра недвижимости (Ркад), м <sup>2</sup>   | 400,00   |
| 5.  | Оценка расхождения P и Ркад ( $P - P_{кад}$ ), м <sup>2</sup>  | 4  |
| 6.  | Предельный минимальный и максимальный размеры земельного участка (Рмин и Рмакс), м <sup>2</sup>  | —<br>—   |
| 7.  | Вид (виды) разрешенного использования  | Для садоводства  |
| 7.1.  | Дополнительные сведения об использовании земельного участка  | —  |
| 8.  | Кадастровый или иной государственный учетный номер (инвентарный) здания, сооружения, объекта незавершенного строительства, расположенного на земельном участке   | —  |
| 9.  | Сведения о земельных участках (землях общего пользования, территории общего пользования), посредством которых обеспечивается доступ                              | —  |
| 10.   | Иные сведения  | —  |
| <b>4. Пояснения к сведениям об уточняемом земельном участке с кадастровым номером</b> |  | <b>73:19:083201:51</b> :   |
| 1.  |  | —  |

**1. Сведения о характерных точках границ уточняемого земельного участка с кадастровым номером** 73:19:083201:52 :  
 Система координат МСК-55, зона 2 Зона № 2

| Обозначение характерных точек границ | Координаты, м  |   |  |              | Метод определения координат                             | Формулы, примененные для расчета средней квадратической погрешности определения координат характерных точек границ (Mt), с подставленными в такие формулы значениями и итоговые (вычисленные) значения Mt, м | Описание закрепления точки |
|--------------------------------------|--|---|--|--------------|---|--|----------------------------|
|                                      | содержатся в Едином государственном реестре недвижимости |   | определены в результате выполнения комплексных кадастровых работ |              |   |  |                            |
|                                      | X  | Y | X  | Y            |   |  |                            |
| 1                                    | 2  | 3 | 4  | 5            | 6   | 7  | 8                          |
| н493У                                | —  | — | 511 611,27   | 2 252 904,89 | Метод спутниковых геодезических измерений (определений) | Mt = 0,10  | —                          |
| н498У                                | —  | — | 511 604,50   | 2 252 919,01 |   |  |                            |
| н497У                                | —  | — | 511 581,49   | 2 252 907,93 |   |  |                            |
| н494У                                | —  | — | 511 588,64   | 2 252 893,56 |   |  |                            |
| н493У                                | —  | — | 511 611,27   | 2 252 904,89 |   |  |                            |

**2. Сведения о частях границ уточняемого земельного участка с кадастровым номером** 73:19:083201:52 :

| Обозначение части границ |       | Горизонтальное проложение (S), м | Описание прохождения части границ | Сведения о согласовании местоположения границ (согласовано/спорное) |
|--------------------------|-------|----------------------------------|-----------------------------------|---|
| от т.                    | до т. |                                  |                                   |   |
| 1                        | 2     | 3                                | 4                                 | 5   |
| н493У                    | н498У | 15,66                            | —                                 | согласовано   |
| н498У                    | н497У | 25,54                            |                                   |   |
| н497У                    | н494У | 16,05                            |                                   |   |
| н494У                    | н493У | 25,31                            |                                   |   |

**3. Сведения о характеристиках уточняемого земельного участка с кадастровым номером** 73:19:083201:52 :

| № п/п | Наименование характеристики земельного участка | Значение характеристики |
|-------|--|-------------------------|
| 1     | 2  | 3                       |
| 1     | 2  | 3                       |

| 1   | 2  | 3  |
|---|--|--|
| 1.  | Адрес земельного участка   | —  |
| 1.1.  | Сведения о местоположении земельного участка (при отсутствии адреса) в структурированном в соответствии с федеральной информационной адресной системой виде      |  |
| 1.2.  | Дополнительные сведения о местоположении земельного участка  | Ульяновская область, г. Ульяновск, садоводческое товарищество "Черемушки", участок 445 |
| 2.  | Площадь земельного участка ± величина погрешности определения (вычисления) площади ( $P \pm \Delta P$ ), м <sup>2</sup>  | 403 ± 7,00   |
| 3.  | Формула, примененная для вычисления предельной погрешности определения площади земельного участка, с подставленными значениями и итоговые (вычисленные) значения | $3,5 * 0,10 * \sqrt{(403,00)} = 7$   |
| 4.  | Площадь земельного участка согласно сведениям Единого государственного реестра недвижимости (Ркад), м <sup>2</sup>   | 400,00   |
| 5.  | Оценка расхождения Р и Ркад ( $P - P_{кад}$ ), м <sup>2</sup>  | 3  |
| 6.  | Предельный минимальный и максимальный размеры земельного участка (Рмин и Рмакс), м <sup>2</sup>  | —<br>—   |
| 7.  | Вид (виды) разрешенного использования  | Для садоводства  |
| 7.1.  | Дополнительные сведения об использовании земельного участка  | —  |
| 8.  | Кадастровый или иной государственный учетный номер (инвентарный) здания, сооружения, объекта незавершенного строительства, расположенного на земельном участке   | —  |
| 9.  | Сведения о земельных участках (землях общего пользования, территории общего пользования), посредством которых обеспечивается доступ                              | —  |
| 10.   | Иные сведения  | —  |
| <b>4. Пояснения к сведениям об уточняемом земельном участке с кадастровым номером</b> |  | <b>73:19:083201:52</b> :   |
| 1.  |  | —  |

**1. Сведения о характерных точках границ уточняемого земельного участка с кадастровым номером** 73:19:083201:53 :  
 Система координат МСК-55, зона 2 Зона № 2

| Обозначение характерных точек границ | Координаты, м  |   |  |              | Метод определения координат | Формулы, примененные для расчета средней квадратической погрешности определения координат характерных точек границ (Mt), с подставленными в такие формулы значениями и итоговые (вычисленные) значения Mt, м | Описание закрепления точки |
|--------------------------------------|--|---|--|--------------|-----------------------------|--|----------------------------|
|                                      | содержатся в Едином государственном реестре недвижимости |   | определены в результате выполнения комплексных кадастровых работ |              |                             |  |                            |
|                                      | X  | Y | X  | Y            |                             |  |                            |
| 1                                    | 2  | 3 | 4  | 5            | 6                           | 7  | 8                          |
| 134                                  | —  | — | 511 972,01   | 2 253 132,61 | Аналитический метод         | Mt = 0,10  | —                          |
| 162                                  | —  | — | 511 965,38   | 2 253 145,92 |                             | 0,10   |                            |
| 163                                  | —  | — | 511 942,66   | 2 253 134,89 |                             |  |                            |
| 164                                  | —  | — | 511 949,35   | 2 253 121,19 |                             |  |                            |
| 134                                  | —  | — | 511 972,01   | 2 253 132,61 |                             | Mt = 0,10  |                            |

**2. Сведения о частях границ уточняемого земельного участка с кадастровым номером** 73:19:083201:53 :

| Обозначение части границ |       | Горизонтальное проложение (S), м | Описание прохождения части границ | Сведения о согласовании местоположения границ (согласовано/спорное) |
|--------------------------|-------|----------------------------------|-----------------------------------|---|
| от т.                    | до т. |                                  |                                   |   |
| 1                        | 2     | 3                                | 4                                 | 5   |
| 134                      | 162   | 14,87                            | —                                 | согласовано   |
| 162                      | 163   | 25,26                            |                                   |   |
| 163                      | 164   | 15,25                            |                                   |   |
| 164                      | 134   | 25,38                            |                                   |   |

**3. Сведения о характеристиках уточняемого земельного участка с кадастровым номером** 73:19:083201:53 :

| № п/п | Наименование характеристики земельного участка  | Значение характеристики |
|-------|---|-------------------------|
| 1     | 2   | 3                       |
| 1.    | Адрес земельного участка  |                         |
| 1.1.  | Сведения о местоположении земельного участка (при отсутствии адреса) в структурированном в соответствии с федеральной информационной адресной системой виде | —                       |
| 1.2.  | Дополнительные сведения о местоположении земельного участка   | —                       |



| 1    | 2  | 3   |
|------|--|---|
| 2.   | Площадь земельного участка ± величина погрешности определения (вычисления) площади ( $P \pm \Delta P$ ), м <sup>2</sup>  | 381 ± 7,00  |
| 3.   | Формула, примененная для вычисления предельной погрешности определения площади земельного участка, с подставленными значениями и итоговые (вычисленные) значения | $3,5 * 0,10 * \sqrt{(381,00)} = 7$  |
| 4.   | Площадь земельного участка согласно сведениям Единого государственного реестра недвижимости (Ркад), м <sup>2</sup>   | 400,00  |
| 5.   | Оценка расхождения P и Ркад ( $P - P_{кад}$ ), м <sup>2</sup>  | 19  |
| 6.   | Предельный минимальный и максимальный размеры земельного участка (Рмин и Рмакс), м <sup>2</sup>  | —<br>—  |
| 7.   | Вид (виды) разрешенного использования  | Для садоводства   |
| 7.1. | Дополнительные сведения об использовании земельного участка  | —   |
| 8.   | Кадастровый или иной государственный учетный номер (инвентарный) здания, сооружения, объекта незавершенного строительства, расположенного на земельном участке   | —   |
| 9.   | Сведения о земельных участках (землях общего пользования, территории общего пользования), посредством которых обеспечивается доступ                              | —   |
| 10.  | Иные сведения  | Запрещение. Обременение возникает на основании: Постановление о запрете на совершение действий по регистрации (pdf) № 165681789/7349, от 18 июля 2019 г., документ выдан ОСП № 2 по Засвияжскому району г. Ульяновска |

**4. Пояснения к сведениям об уточняемом земельном участке с кадастровым номером 73:19:083201:53 :**

|    |   |
|----|---|
| 1. | — |
|----|---|

**1. Сведения о характерных точках границ уточняемого земельного участка с кадастровым номером 73:19:083201:55 : Система координат МСК-55, зона 2 Зона № 2**

| Обозначение характерных точек границ | Координаты, м  |   |  |   | Метод определения координат | Формулы, примененные для расчета средней квадратической погрешности определения координат характерных точек границ (Mt), с подставленными в такие формулы значениями и итоговые (вычисленные) значения Mt, м | Описание закрепления точки |
|--------------------------------------|--|---|--|---|-----------------------------|--|----------------------------|
|                                      | содержатся в Едином государственном реестре недвижимости |   | определены в результате выполнения комплексных кадастровых работ |   |                             |  |                            |
|                                      | X  | Y | X  | Y |                             |  |                            |
|                                      |  |   |  |   |                             |  |                            |

| 1   | 2          | 3            | 4          | 5            | 6 | 7    | 8 |
|-----|------------|--------------|------------|--------------|---|------|---|
| 842 | 511 222,24 | 2 252 751,59 | 511 222,24 | 2 252 751,59 | — | Mt   | — |
| 5   | 511 215,07 | 2 252 766,14 | 511 215,07 | 2 252 766,14 |   | 1,00 |   |
| 8   | 511 192,83 | 2 252 755,38 | 511 192,83 | 2 252 755,38 |   | Mt   |   |
| 858 | 511 199,92 | 2 252 740,97 | 511 199,92 | 2 252 740,97 |   |      |   |
| 842 | 511 222,24 | 2 252 751,59 | 511 222,24 | 2 252 751,59 |   |      |   |

**2. Сведения о частях границ уточняемого земельного участка с кадастровым номером 73:19:083201:55 :**

| Обозначение части границ |       | Горизонтальное проложение (S), м | Описание прохождения части границ | Сведения о согласовании местоположения границ (согласовано/спорное) |
|--------------------------|-------|----------------------------------|-----------------------------------|---|
| от т.                    | до т. |                                  |                                   |   |
| 1                        | 2     | 3                                | 4                                 | 5   |
| 842                      | 5     | 16,22                            | —                                 | согласовано   |
| 5                        | 8     | 24,71                            |                                   |   |
| 8                        | 858   | 16,06                            |                                   |   |
| 858                      | 842   | 24,72                            |                                   |   |

**3. Сведения о характеристиках уточняемого земельного участка с кадастровым номером 73:19:083201:55 :**

| № п/п | Наименование характеристики земельного участка   | Значение характеристики            |
|-------|--|------------------------------------|
| 1     | 2  | 3                                  |
| 1.    | Адрес земельного участка   |                                    |
| 1.1.  | Сведения о местоположении земельного участка (при отсутствии адреса) в структурированном в соответствии с федеральной информационной адресной системой виде      | —                                  |
| 1.2.  | Дополнительные сведения о местоположении земельного участка  | —                                  |
| 2.    | Площадь земельного участка ± величина погрешности определения (вычисления) площади ( $P \pm \Delta P$ ), м <sup>2</sup>  | 399 ± 7,00                         |
| 3.    | Формула, примененная для вычисления предельной погрешности определения площади земельного участка, с подставленными значениями и итоговые (вычисленные) значения | $3,5 * 0,10 * \sqrt{(399,00)} = 7$ |
| 4.    | Площадь земельного участка согласно сведениям Единого государственного реестра недвижимости (Ркад), м <sup>2</sup>   | 399,00                             |
| 5.    | Оценка расхождения P и Ркад ( $P - P_{кад}$ ), м <sup>2</sup>  | 0                                  |
| 6.    | Предельный минимальный и максимальный размеры земельного участка (Рмин и Рмакс), м <sup>2</sup>  | —<br>—                             |
| 7.    | Вид (виды) разрешенного использования  | Для садоводства                    |

| 1    | 2  | 3 |
|------|--|---|
| 7.1. | Дополнительные сведения об использовании земельного участка  | — |
| 8.   | Кадастровый или иной государственный учетный номер (инвентарный) здания, сооружения, объекта незавершенного строительства, расположенного на земельном участке | — |
| 9.   | Сведения о земельных участках (землях общего пользования, территории общего пользования), посредством которых обеспечивается доступ                            | — |
| 10.  | Иные сведения  | — |

**4. Пояснения к сведениям об уточняемом земельном участке с кадастровым номером** 73:19:083201:55 :

|    |   |
|----|---|
| 1. | — |
|----|---|

**1. Сведения о характерных точках границ уточняемого земельного участка с кадастровым номером** 73:19:083201:63 :  
Система координат МСК-55, зона 2 Зона № 2

| Обозначение характерных точек границ | Координаты, м  |   |  |              | Метод определения координат                             | Формулы, примененные для расчета средней квадратической погрешности определения координат характерных точек границ (Mt), с подставленными в такие формулы значениями и итоговые (вычисленные) значения Mt, м | Описание закрепления точки |
|--------------------------------------|--|---|--|--------------|---|--|----------------------------|
|                                      | содержатся в Едином государственном реестре недвижимости |   | определены в результате выполнения комплексных кадастровых работ |              |   |  |                            |
|                                      | X  | Y | X  | Y            |   |  |                            |
| 1                                    | 2  | 3 | 4  | 5            | 6   | 7  | 8                          |
| 496                                  | —  | — | 511 575,35   | 2 252 922,42 | Метод спутниковых геодезических измерений (определений) | Mt = 0,10  | —                          |
| 502                                  | —  | — | 511 568,30   | 2 252 937,32 |   |  |                            |
| 529                                  | —  | — | 511 545,17   | 2 252 926,14 |   |  |                            |
| 528                                  | —  | — | 511 552,12   | 2 252 911,43 |   |  |                            |
| 496                                  | —  | — | 511 575,35   | 2 252 922,42 |   |  |                            |

**2. Сведения о частях границ уточняемого земельного участка с кадастровым номером** 73:19:083201:63 :

| Обозначение части границ |       | Горизонтальное проложение (S), м | Описание прохождения части границ | Сведения о согласовании местоположения границ (согласовано/спорное) |
|--------------------------|-------|----------------------------------|-----------------------------------|---|
| от т.                    | до т. |                                  |                                   |   |

| 1   | 2   | 3     | 4 | 5           |
|-----|-----|-------|---|-------------|
| 496 | 502 | 16,48 | — | согласовано |
| 502 | 529 | 25,69 |   |             |
| 529 | 528 | 16,27 |   |             |
| 528 | 496 | 25,70 |   |             |

**3. Сведения о характеристиках уточняемого земельного участка с кадастровым номером** 73:19:083201:63 :

| № п/п | Наименование характеристики земельного участка   | Значение характеристики   |
|-------|--|---|
| 1     | 2  | 3   |
| 1.    | Адрес земельного участка   | —   |
| 1.1.  | Сведения о местоположении земельного участка (при отсутствии адреса) в структурированном в соответствии с федеральной информационной адресной системой виде      |   |
| 1.2.  | Дополнительные сведения о местоположении земельного участка  | Местоположение установлено относительно ориентира, расположенного в границах участка. Почтовый адрес ориентира: Ульяновская область, р-н Ульяновский, с/т "Черемушки", уч. 474. |
| 2.    | Площадь земельного участка ± величина погрешности определения (вычисления) площади ( $P \pm \Delta P$ ), м <sup>2</sup>  | 421 ± 7,00  |
| 3.    | Формула, примененная для вычисления предельной погрешности определения площади земельного участка, с подставленными значениями и итоговые (вычисленные) значения | $3,5 * 0,10 * \sqrt{(421,00)} = 7$  |
| 4.    | Площадь земельного участка согласно сведениям Единого государственного реестра недвижимости (Ркад), м <sup>2</sup>   | 400,00  |
| 5.    | Оценка расхождения Р и Ркад ( $P - P_{кад}$ ), м <sup>2</sup>  | 21  |
| 6.    | Предельный минимальный и максимальный размеры земельного участка (Рмин и Рмакс), м <sup>2</sup>  | —<br>—  |
| 7.    | Вид (виды) разрешенного использования  | Для садоводства   |
| 7.1.  | Дополнительные сведения об использовании земельного участка  | —   |
| 8.    | Кадастровый или иной государственный учетный номер (инвентарный) здания, сооружения, объекта незавершенного строительства, расположенного на земельном участке   | —   |
| 9.    | Сведения о земельных участках (землях общего пользования, территории общего пользования), посредством которых обеспечивается доступ                              | —   |
| 10.   | Иные сведения  | —   |

**4. Пояснения к сведениям об уточняемом земельном участке с кадастровым номером** 73:19:083201:63 :

|    |   |  |  |
|----|---|--|--|
| 1. | — |  |  |
|----|---|--|--|

**1. Сведения о характерных точках границ уточняемого земельного участка с кадастровым номером** 73:19:083201:64 :  
 Система координат МСК-55, зона 2 Зона № 2

| Обозначение характерных точек границ | Координаты, м  |   |  |              | Метод определения координат                             | Формулы, примененные для расчета средней квадратической погрешности определения координат характерных точек границ (Mt), с подставленными в такие формулы значениями и итоговые (вычисленные) значения Mt, м | Описание закрепления точки |
|--------------------------------------|--|---|--|--------------|---|--|----------------------------|
|                                      | содержатся в Едином государственном реестре недвижимости |   | определены в результате выполнения комплексных кадастровых работ |              |   |  |                            |
|                                      | X  | Y | X  | Y            |   |  |                            |
| 1                                    | 2  | 3 | 4  | 5            | 6   | 7  | 8                          |
| 410                                  | —  | — | 511 669,14   | 2 252 985,96 | Метод спутниковых геодезических измерений (определений) | Mt = 0,10  | —                          |
| 392                                  | —  | — | 511 662,13   | 2 253 000,49 |   |  |                            |
| 411                                  | —  | — | 511 639,36   | 2 252 989,15 |   |  |                            |
| 412                                  | —  | — | 511 646,53   | 2 252 974,49 |   |  |                            |
| 410                                  | —  | — | 511 669,14   | 2 252 985,96 |   |  |                            |

**2. Сведения о частях границ уточняемого земельного участка с кадастровым номером** 73:19:083201:64 :

| Обозначение части границ |       | Горизонтальное проложение (S), м | Описание прохождения части границ | Сведения о согласовании местоположения границ (согласовано/спорное) |
|--------------------------|-------|----------------------------------|-----------------------------------|---|
| от т.                    | до т. |                                  |                                   |   |
| 1                        | 2     | 3                                | 4                                 | 5   |
| 410                      | 392   | 16,13                            | —                                 | согласовано   |
| 392                      | 411   | 25,44                            |                                   |   |
| 411                      | 412   | 16,32                            |                                   |   |
| 412                      | 410   | 25,35                            |                                   |   |

**3. Сведения о характеристиках уточняемого земельного участка с кадастровым номером** 73:19:083201:64 :

| № п/п | Наименование характеристики земельного участка | Значение характеристики |
|-------|--|-------------------------|
| 1     | 2  | 3                       |
|       |  |                         |

| 1   | 2  | 3   |
|---|--|---|
| 1.  | Адрес земельного участка   | —   |
| 1.1.  | Сведения о местоположении земельного участка (при отсутствии адреса) в структурированном в соответствии с федеральной информационной адресной системой виде      |   |
| 1.2.  | Дополнительные сведения о местоположении земельного участка  | Местоположение установлено относительно ориентира, расположенного в границах участка. Почтовый адрес ориентира: Ульяновская область, г. Ульяновск, садоводческое товарищество "Черемушки", участок 367. |
| 2.  | Площадь земельного участка $\pm$ величина погрешности определения (вычисления) площади ( $P \pm \Delta P$ ), м <sup>2</sup>                                      | 412 $\pm$ 7,00  |
| 3.  | Формула, примененная для вычисления предельной погрешности определения площади земельного участка, с подставленными значениями и итоговые (вычисленные) значения | $3,5 * 0,10 * \sqrt{(412,00)} = 7$  |
| 4.  | Площадь земельного участка согласно сведениям Единого государственного реестра недвижимости (Ркад), м <sup>2</sup>   | 400,00  |
| 5.  | Оценка расхождения P и Ркад ( $P - P_{кад}$ ), м <sup>2</sup>  | 12  |
| 6.  | Предельный минимальный и максимальный размеры земельного участка (Рмин и Рмакс), м <sup>2</sup>  | —<br>—  |
| 7.  | Вид (виды) разрешенного использования  | Для садоводства   |
| 7.1.  | Дополнительные сведения об использовании земельного участка  | —   |
| 8.  | Кадастровый или иной государственный учетный номер (инвентарный) здания, сооружения, объекта незавершенного строительства, расположенного на земельном участке   | —   |
| 9.  | Сведения о земельных участках (землях общего пользования, территории общего пользования), посредством которых обеспечивается доступ                              | —   |
| 10.   | Иные сведения  | —   |
| <b>4. Пояснения к сведениям об уточняемом земельном участке с кадастровым номером</b> |  | <b>73:19:083201:64</b> :  |
| 1.  |  | —   |

**1. Сведения о характерных точках границ уточняемого земельного участка с кадастровым номером** 73:19:083201:66 :  
 Система координат МСК-55, зона 2 Зона № 2

| Обозначение характерных точек границ | Координаты, м  |   |  |              | Метод определения координат                             | Формулы, примененные для расчета средней квадратической погрешности определения координат характерных точек границ (Mt), с подставленными в такие формулы значениями и итоговые (вычисленные) значения Mt, м | Описание закрепления точки |
|--------------------------------------|--|---|--|--------------|---|--|----------------------------|
|                                      | содержатся в Едином государственном реестре недвижимости |   | определены в результате выполнения комплексных кадастровых работ |              |   |  |                            |
|                                      | X  | Y | X  | Y            |   |  |                            |
| 1                                    | 2  | 3 | 4  | 5            | 6   | 7  | 8                          |
| 69                                   | —  | — | 512 122,82   | 2 253 009,98 | Аналитический метод                                     | Mt = 0,10  | —                          |
| н70У                                 | —  | — | 512 115,84   | 2 253 024,46 | Метод спутниковых геодезических измерений (определений) |  |                            |
| н71У                                 | —  | — | 512 092,34   | 2 253 013,10 |   |  |                            |
| 72                                   | —  | — | 512 099,41   | 2 252 998,94 | Аналитический метод                                     |  |                            |
| 69                                   | —  | — | 512 122,82   | 2 253 009,98 |   |  |                            |

**2. Сведения о частях границ уточняемого земельного участка с кадастровым номером** 73:19:083201:66 :

| Обозначение части границ |       | Горизонтальное проложение (S), м | Описание прохождения части границ | Сведения о согласовании местоположения границ (согласовано/спорное) |
|--------------------------|-------|----------------------------------|-----------------------------------|---|
| от т.                    | до т. |                                  |                                   |   |
| 1                        | 2     | 3                                | 4                                 | 5   |
| 69                       | н70У  | 16,07                            | —                                 | согласовано   |
| н70У                     | н71У  | 26,10                            |                                   |   |
| н71У                     | 72    | 15,83                            |                                   |   |
| 72                       | 69    | 25,88                            |                                   |   |

**3. Сведения о характеристиках уточняемого земельного участка с кадастровым номером** 73:19:083201:66 :

| № п/п | Наименование характеристики земельного участка | Значение характеристики |
|-------|--|-------------------------|
| 1     | 2  | 3                       |

| 1   | 2  | 3                                  |
|---|--|------------------------------------|
| 1.  | Адрес земельного участка   |                                    |
| 1.1.  | Сведения о местоположении земельного участка (при отсутствии адреса) в структурированном в соответствии с федеральной информационной адресной системой виде      | —                                  |
| 1.2.  | Дополнительные сведения о местоположении земельного участка  | —                                  |
| 2.  | Площадь земельного участка ± величина погрешности определения (вычисления) площади ( $P \pm \Delta P$ ), м <sup>2</sup>  | 415 ± 7,00                         |
| 3.  | Формула, примененная для вычисления предельной погрешности определения площади земельного участка, с подставленными значениями и итоговые (вычисленные) значения | $3,5 * 0,10 * \sqrt{(415,00)} = 7$ |
| 4.  | Площадь земельного участка согласно сведениям Единого государственного реестра недвижимости (Ркад), м <sup>2</sup>   | 400,00                             |
| 5.  | Оценка расхождения Р и Ркад ( $P - P_{кад}$ ), м <sup>2</sup>  | 15                                 |
| 6.  | Предельный минимальный и максимальный размеры земельного участка (Рмин и Рмакс), м <sup>2</sup>  | —<br>—                             |
| 7.  | Вид (виды) разрешенного использования  | Для садоводства                    |
| 7.1.  | Дополнительные сведения об использовании земельного участка  | —                                  |
| 8.  | Кадастровый или иной государственный учетный номер (инвентарный) здания, сооружения, объекта незавершенного строительства, расположенного на земельном участке   | —                                  |
| 9.  | Сведения о земельных участках (землях общего пользования, территории общего пользования), посредством которых обеспечивается доступ                              | —                                  |
| 10.   | Иные сведения  | —                                  |
| <b>4. Пояснения к сведениям об уточняемом земельном участке с кадастровым номером</b> |  | <b>73:19:083201:66</b>             |
| 1.  |  | —                                  |



**1. Сведения о характерных точках границ уточняемого земельного участка с кадастровым номером** 73:19:083201:69 :  
 Система координат МСК-55, зона 2 Зона № 2

| Обозначение характерных точек границ | Координаты, м  |   |  |              | Метод определения координат                             | Формулы, примененные для расчета средней квадратической погрешности определения координат характерных точек границ (Mt), с подставленными в такие формулы значениями и итоговые (вычисленные) значения Mt, м | Описание закрепления точки |
|--------------------------------------|--|---|--|--------------|---|--|----------------------------|
|                                      | содержатся в Едином государственном реестре недвижимости |   | определены в результате выполнения комплексных кадастровых работ |              |   |  |                            |
|                                      | X  | Y | X  | Y            |   |  |                            |
| 1                                    | 2  | 3 | 4  | 5            | 6   | 7  | 8                          |
| 75                                   | —  | — | 512 095,01   | 2 253 067,66 | Метод спутниковых геодезических измерений (определений) | Mt = 0,10  | —                          |
| н76У                                 | —  | — | 512 087,88   | 2 253 082,44 |   |  |                            |
| 77                                   | —  | — | 512 064,05   | 2 253 070,64 | Аналитический метод                                     |  |                            |
| 78                                   | —  | — | 512 071,22   | 2 253 056,30 |   |  |                            |
| 75                                   | —  | — | 512 095,01   | 2 253 067,66 | Метод спутниковых геодезических измерений (определений) |  |                            |

**2. Сведения о частях границ уточняемого земельного участка с кадастровым номером** 73:19:083201:69 :

| Обозначение части границ |       | Горизонтальное проложение (S), м | Описание прохождения части границ | Сведения о согласовании местоположения границ (согласовано/спорное) |
|--------------------------|-------|----------------------------------|-----------------------------------|---|
| от т.                    | до т. |                                  |                                   |   |
| 1                        | 2     | 3                                | 4                                 | 5   |
| 75                       | н76У  | 16,41                            | —                                 | согласовано   |
| н76У                     | 77    | 26,59                            |                                   |   |
| 77                       | 78    | 16,03                            |                                   |   |
| 78                       | 75    | 26,36                            |                                   |   |

**3. Сведения о характеристиках уточняемого земельного участка с кадастровым номером** 73:19:083201:69 :

| № п/п | Наименование характеристики земельного участка | Значение характеристики |
|-------|--|-------------------------|
| 1     | 2  | 3                       |
| 1     | 2  | 3                       |

| 1   | 2  | 3                                  |
|---|--|------------------------------------|
| 1.  | Адрес земельного участка   |                                    |
| 1.1.  | Сведения о местоположении земельного участка (при отсутствии адреса) в структурированном в соответствии с федеральной информационной адресной системой виде      | —                                  |
| 1.2.  | Дополнительные сведения о местоположении земельного участка  | —                                  |
| 2.  | Площадь земельного участка ± величина погрешности определения (вычисления) площади ( $P \pm \Delta P$ ), м <sup>2</sup>  | 429 ± 7,00                         |
| 3.  | Формула, примененная для вычисления предельной погрешности определения площади земельного участка, с подставленными значениями и итоговые (вычисленные) значения | $3,5 * 0,10 * \sqrt{(429,00)} = 7$ |
| 4.  | Площадь земельного участка согласно сведениям Единого государственного реестра недвижимости (Ркад), м <sup>2</sup>   | 400,00                             |
| 5.  | Оценка расхождения Р и Ркад ( $P - P_{кад}$ ), м <sup>2</sup>  | 29                                 |
| 6.  | Предельный минимальный и максимальный размеры земельного участка (Рмин и Рмакс), м <sup>2</sup>  | —<br>—                             |
| 7.  | Вид (виды) разрешенного использования  | Для садоводства                    |
| 7.1.  | Дополнительные сведения об использовании земельного участка  | —                                  |
| 8.  | Кадастровый или иной государственный учетный номер (инвентарный) здания, сооружения, объекта незавершенного строительства, расположенного на земельном участке   | —                                  |
| 9.  | Сведения о земельных участках (землях общего пользования, территории общего пользования), посредством которых обеспечивается доступ                              | —                                  |
| 10.   | Иные сведения  | —                                  |
| <b>4. Пояснения к сведениям об уточняемом земельном участке с кадастровым номером</b> |  | <b>73:19:083201:69</b> :           |
| 1.  |  | —                                  |

**1. Сведения о характерных точках границ уточняемого земельного участка с кадастровым номером** 73:19:083201:70 :  
 Система координат МСК-55, зона 2 Зона № 2

| Обозначение характерных точек границ | Координаты, м  |   |  |              | Метод определения координат                             | Формулы, примененные для расчета средней квадратической погрешности определения координат характерных точек границ (Mt), с подставленными в такие формулы значениями и итоговые (вычисленные) значения Mt, м | Описание закрепления точки |
|--------------------------------------|--|---|--|--------------|---|--|----------------------------|
|                                      | содержатся в Едином государственном реестре недвижимости |   | определены в результате выполнения комплексных кадастровых работ |              |   |  |                            |
|                                      | X  | Y | X  | Y            |   |  |                            |
| 1                                    | 2  | 3 | 4  | 5            | 6   | 7  | 8                          |
| н76У                                 | —  | — | 512 087,88   | 2 253 082,44 | Метод спутниковых геодезических измерений (определений) | Mt = 0,10  | —                          |
| 79                                   | —  | — | 512 081,00   | 2 253 096,71 | Аналитический метод                                     |  |                            |
| 80                                   | —  | — | 512 056,83   | 2 253 085,23 |   |  |                            |
| 77                                   | —  | — | 512 064,05   | 2 253 070,64 |   |  |                            |
| н76У                                 | —  | — | 512 087,88   | 2 253 082,44 | Метод спутниковых геодезических измерений (определений) |  |                            |

**2. Сведения о частях границ уточняемого земельного участка с кадастровым номером** 73:19:083201:70 :

| Обозначение части границ |       | Горизонтальное проложение (S), м | Описание прохождения части границ | Сведения о согласовании местоположения границ (согласовано/спорное) |
|--------------------------|-------|----------------------------------|-----------------------------------|---|
| от т.                    | до т. |                                  |                                   |   |
| 1                        | 2     | 3                                | 4                                 | 5   |
| н76У                     | 79    | 15,84                            | —                                 | согласовано   |
| 79                       | 80    | 26,76                            |                                   |   |
| 80                       | 77    | 16,28                            |                                   |   |
| 77                       | н76У  | 26,59                            |                                   |   |

**3. Сведения о характеристиках уточняемого земельного участка с кадастровым номером** 73:19:083201:70 :

| № п/п | Наименование характеристики земельного участка | Значение характеристики |
|-------|--|-------------------------|
| 1     | 2  | 3                       |
| 1     | 2  | 3                       |

| 1   | 2  | 3                                  |
|---|--|------------------------------------|
| 1.  | Адрес земельного участка   |                                    |
| 1.1.  | Сведения о местоположении земельного участка (при отсутствии адреса) в структурированном в соответствии с федеральной информационной адресной системой виде      | —                                  |
| 1.2.  | Дополнительные сведения о местоположении земельного участка  | —                                  |
| 2.  | Площадь земельного участка ± величина погрешности определения (вычисления) площади ( $P \pm \Delta P$ ), м <sup>2</sup>  | 428 ± 7,00                         |
| 3.  | Формула, примененная для вычисления предельной погрешности определения площади земельного участка, с подставленными значениями и итоговые (вычисленные) значения | $3,5 * 0,10 * \sqrt{(428,00)} = 7$ |
| 4.  | Площадь земельного участка согласно сведениям Единого государственного реестра недвижимости (Ркад), м <sup>2</sup>   | 400,00                             |
| 5.  | Оценка расхождения Р и Ркад ( $P - P_{кад}$ ), м <sup>2</sup>  | 28                                 |
| 6.  | Предельный минимальный и максимальный размеры земельного участка (Рмин и Рмакс), м <sup>2</sup>  | —<br>—                             |
| 7.  | Вид (виды) разрешенного использования  | Для садоводства                    |
| 7.1.  | Дополнительные сведения об использовании земельного участка  | —                                  |
| 8.  | Кадастровый или иной государственный учетный номер (инвентарный) здания, сооружения, объекта незавершенного строительства, расположенного на земельном участке   | —                                  |
| 9.  | Сведения о земельных участках (землях общего пользования, территории общего пользования), посредством которых обеспечивается доступ                              | —                                  |
| 10.   | Иные сведения  | —                                  |
| <b>4. Пояснения к сведениям об уточняемом земельном участке с кадастровым номером</b> |  | <b>73:19:083201:70</b> :           |
| 1.  |  | —                                  |

**1. Сведения о характерных точках границ уточняемого земельного участка с кадастровым номером** 73:19:083201:72 :  
 Система координат МСК-55, зона 2 Зона № 2

| Обозначение характерных точек границ | Координаты, м  |   |  |              | Метод определения координат                             | Формулы, примененные для расчета средней квадратической погрешности определения координат характерных точек границ (Mt), с подставленными в такие формулы значениями и итоговые (вычисленные) значения Mt, м | Описание закрепления точки |
|--------------------------------------|--|---|--|--------------|---|--|----------------------------|
|                                      | содержатся в Едином государственном реестре недвижимости |   | определены в результате выполнения комплексных кадастровых работ |              |   |  |                            |
|                                      | X  | Y | X  | Y            |   |  |                            |
| 1                                    | 2  | 3 | 4  | 5            | 6   | 7  | 8                          |
| 81                                   | —  | — | 512 073,44   | 2 253 110,70 | Аналитический метод                                     | Mt = 0,10  | —                          |
| н82У                                 | —  | — | 512 066,23   | 2 253 125,26 | Метод спутниковых геодезических измерений (определений) |  |                            |
| 83                                   | —  | — | 512 042,78   | 2 253 113,96 | Аналитический метод                                     | 0,10   |                            |
| 84                                   | —  | — | 512 049,85   | 2 253 099,33 |   |  |                            |
| 81                                   | —  | — | 512 073,44   | 2 253 110,70 |   | Mt = 0,10  |                            |

**2. Сведения о частях границ уточняемого земельного участка с кадастровым номером** 73:19:083201:72 :

| Обозначение части границ |       | Горизонтальное проложение (S), м | Описание прохождения части границ | Сведения о согласовании местоположения границ (согласовано/спорное) |
|--------------------------|-------|----------------------------------|-----------------------------------|---|
| от т.                    | до т. |                                  |                                   |   |
| 1                        | 2     | 3                                | 4                                 | 5   |
| 81                       | н82У  | 16,25                            | —                                 | согласовано   |
| н82У                     | 83    | 26,03                            |                                   |   |
| 83                       | 84    | 16,25                            |                                   |   |
| 84                       | 81    | 26,19                            |                                   |   |
|                          |       |                                  |                                   |   |

**3. Сведения о характеристиках уточняемого земельного участка с кадастровым номером** 73:19:083201:72 :

| № п/п | Наименование характеристики земельного участка  | Значение характеристики |
|-------|---|-------------------------|
| 1     | 2   | 3                       |
| 1.    | Адрес земельного участка  |                         |
| 1.1.  | Сведения о местоположении земельного участка (при отсутствии адреса) в структурированном в соответствии с федеральной информационной адресной системой виде | —                       |
| 1.2.  | Дополнительные сведения о местоположении земельного участка   | —                       |



| 1    | 2 | 3 | 4          | 5            | 6   | 7         | 8 |
|------|---|---|------------|--------------|---|-----------|---|
| н82У | — | — | 512 066,23 | 2 253 125,26 | Метод спутниковых геодезических измерений (определений) | Mt = 0,10 | — |
| н85У | — | — | 512 059,30 | 2 253 139,27 |   |           |   |
| 86   | — | — | 512 036,20 | 2 253 128,14 | Аналитический метод                                     | 0,10      |   |
| 83   | — | — | 512 042,78 | 2 253 113,96 |   |           |   |
| н82У | — | — | 512 066,23 | 2 253 125,26 | Метод спутниковых геодезических измерений (определений) | Mt = 0,10 |   |

**2. Сведения о частях границ уточняемого земельного участка с кадастровым номером** 73:19:083201:73 :

| Обозначение части границ |       | Горизонтальное проложение (S), м | Описание прохождения части границ | Сведения о согласовании местоположения границ (согласовано/спорное) |
|--------------------------|-------|----------------------------------|-----------------------------------|---|
| от т.                    | до т. |                                  |                                   |   |
| 1                        | 2     | 3                                | 4                                 | 5   |
| н82У                     | н85У  | 15,63                            | —                                 | согласовано   |
| н85У                     | 86    | 25,64                            |                                   |   |
| 86                       | 83    | 15,63                            |                                   |   |
| 83                       | н82У  | 26,03                            |                                   |   |

**3. Сведения о характеристиках уточняемого земельного участка с кадастровым номером** 73:19:083201:73 :

| № п/п | Наименование характеристики земельного участка   | Значение характеристики            |
|-------|--|------------------------------------|
| 1     | 2  | 3                                  |
| 1.    | Адрес земельного участка   |                                    |
| 1.1.  | Сведения о местоположении земельного участка (при отсутствии адреса) в структурированном в соответствии с федеральной информационной адресной системой виде      | —                                  |
| 1.2.  | Дополнительные сведения о местоположении земельного участка  | —                                  |
| 2.    | Площадь земельного участка ± величина погрешности определения (вычисления) площади ( $P \pm \Delta P$ ), м <sup>2</sup>  | 404 ± 7,00                         |
| 3.    | Формула, примененная для вычисления предельной погрешности определения площади земельного участка, с подставленными значениями и итоговые (вычисленные) значения | $3,5 * 0,10 * \sqrt{(404,00)} = 7$ |
| 4.    | Площадь земельного участка согласно сведениям Единого государственного реестра недвижимости (Ркад), м <sup>2</sup>   | 400,00                             |
| 5.    | Оценка расхождения Р и Ркад ( $P - P_{кад}$ ), м <sup>2</sup>  | 4                                  |

| 1    | 2  | 3               |
|------|--|-----------------|
| 6.   | Предельный минимальный и максимальный размеры земельного участка (Рмин и Рмакс), м <sup>2</sup>  | —<br>—          |
| 7.   | Вид (виды) разрешенного использования  | Для садоводства |
| 7.1. | Дополнительные сведения об использовании земельного участка  | —               |
| 8.   | Кадастровый или иной государственный учетный номер (инвентарный) здания, сооружения, объекта незавершенного строительства, расположенного на земельном участке | —               |
| 9.   | Сведения о земельных участках (землях общего пользования, территории общего пользования), посредством которых обеспечивается доступ                            | —               |
| 10.  | Иные сведения  | —               |

**4. Пояснения к сведениям об уточняемом земельном участке с кадастровым номером** 73:19:083201:73 :

|    |   |
|----|---|
| 1. | — |
|----|---|

**1. Сведения о характерных точках границ уточняемого земельного участка с кадастровым номером** 73:19:083201:74 :

Система координат МСК-55, зона 2 Зона № 2

| Обозначение характерных точек границ | Координаты, м  |   |  |              | Метод определения координат                             | Формулы, примененные для расчета средней квадратической погрешности определения координат характерных точек границ (Mt), с подставленными в такие формулы значениями и итоговые (вычисленные) значения Mt, м | Описание закрепления точки |
|--------------------------------------|--|---|--|--------------|---|--|----------------------------|
|                                      | содержатся в Едином государственном реестре недвижимости |   | определены в результате выполнения комплексных кадастровых работ |              |   |  |                            |
|                                      | X  | Y | X  | Y            |   |  |                            |
| 1                                    | 2  | 3 | 4  | 5            | 6   | 7  | 8                          |
| н85У                                 | —  | — | 512 059,30   | 2 253 139,27 | Метод спутниковых геодезических измерений (определений) | Mt = 0,10  | —                          |
| 87                                   | —  | — | 512 052,25   | 2 253 153,52 | Аналитический метод                                     |  |                            |
| 88                                   | —  | — | 512 029,38   | 2 253 142,52 |   |  |                            |
| 86                                   | —  | — | 512 036,20   | 2 253 128,14 |   |  |                            |
| н85У                                 | —  | — | 512 059,30   | 2 253 139,27 | Метод спутниковых геодезических измерений (определений) |  |                            |



**2. Сведения о частях границ уточняемого земельного участка с кадастровым номером 73:19:083201:74 :**

| Обозначение части границ |       | Горизонтальное проложение (S), м | Описание прохождения части границ | Сведения о согласовании местоположения границ (согласовано/спорное) |
|--------------------------|-------|----------------------------------|-----------------------------------|---|
| от т.                    | до т. |                                  |                                   |   |
| 1                        | 2     | 3                                | 4                                 | 5   |
| н85У                     | 87    | 15,90                            | —                                 | согласовано   |
| 87                       | 88    | 25,38                            |                                   |   |
| 88                       | 86    | 15,92                            |                                   |   |
| 86                       | н85У  | 25,64                            |                                   |   |

**3. Сведения о характеристиках уточняемого земельного участка с кадастровым номером 73:19:083201:74 :**

| № п/п | Наименование характеристики земельного участка   | Значение характеристики            |
|-------|--|------------------------------------|
| 1     | 2  | 3                                  |
| 1.    | Адрес земельного участка   |                                    |
| 1.1.  | Сведения о местоположении земельного участка (при отсутствии адреса) в структурированном в соответствии с федеральной информационной адресной системой виде      | —                                  |
| 1.2.  | Дополнительные сведения о местоположении земельного участка  | —                                  |
| 2.    | Площадь земельного участка ± величина погрешности определения (вычисления) площади ( $P \pm \Delta P$ ), м <sup>2</sup>  | 406 ± 7,00                         |
| 3.    | Формула, примененная для вычисления предельной погрешности определения площади земельного участка, с подставленными значениями и итоговые (вычисленные) значения | $3,5 * 0,10 * \sqrt{(406,00)} = 7$ |
| 4.    | Площадь земельного участка согласно сведениям Единого государственного реестра недвижимости (Ркад), м <sup>2</sup>   | 400,00                             |
| 5.    | Оценка расхождения Р и Ркад ( $P - P_{кад}$ ), м <sup>2</sup>  | 6                                  |
| 6.    | Предельный минимальный и максимальный размеры земельного участка (Рмин и Рмакс), м <sup>2</sup>  | —<br>—                             |
| 7.    | Вид (виды) разрешенного использования  | Для садоводства                    |
| 7.1.  | Дополнительные сведения об использовании земельного участка  | —                                  |
| 8.    | Кадастровый или иной государственный учетный номер (инвентарный) здания, сооружения, объекта незавершенного строительства, расположенного на земельном участке   | —                                  |
| 9.    | Сведения о земельных участках (землях общего пользования, территории общего пользования), посредством которых обеспечивается доступ                              | —                                  |

|     |               |   |
|-----|---------------|---|
| 1   | 2             | 3 |
| 10. | Иные сведения | — |

**4. Пояснения к сведениям об уточняемом земельном участке с кадастровым номером 73:19:083201:74 :**

|    |   |
|----|---|
| 1. | — |
|----|---|

**1. Сведения о характерных точках границ уточняемого земельного участка с кадастровым номером 73:19:083201:76 :**  
Система координат МСК-55, зона 2 Зона № 2

| Обозначение характерных точек границ | Координаты, м  |   |  |              | Метод определения координат                             | Формулы, примененные для расчета средней квадратической погрешности определения координат характерных точек границ (Mt), с подставленными в такие формулы значениями и итоговые (вычисленные) значения Mt, м | Описание закрепления точки |
|--------------------------------------|--|---|--|--------------|---|--|----------------------------|
|                                      | содержатся в Едином государственном реестре недвижимости |   | определены в результате выполнения комплексных кадастровых работ |              |   |  |                            |
|                                      | X  | Y | X  | Y            |   |  |                            |
| 1                                    | 2  | 3 | 4  | 5            | 6   | 7  | 8                          |
| 89                                   | —  | — | 512 038,15   | 2 253 182,11 | Аналитический метод                                     | Mt = 0,10  | —                          |
| н90У                                 | —  | — | 512 031,00   | 2 253 196,67 | Метод спутниковых геодезических измерений (определений) |  |                            |
| 91                                   | —  | — | 512 008,33   | 2 253 185,56 | Аналитический метод                                     |  |                            |
| 92                                   | —  | — | 512 015,24   | 2 253 171,27 |   |  |                            |
| 89                                   | —  | — | 512 038,15   | 2 253 182,11 |   |  |                            |

**2. Сведения о частях границ уточняемого земельного участка с кадастровым номером 73:19:083201:76 :**

| Обозначение части границ |       | Горизонтальное проложение (S), м | Описание прохождения части границ | Сведения о согласовании местоположения границ (согласовано/спорное) |
|--------------------------|-------|----------------------------------|-----------------------------------|---|
| от т.                    | до т. |                                  |                                   |   |
| 1                        | 2     | 3                                | 4                                 | 5   |
| 89                       | н90У  | 16,22                            | —                                 | согласовано   |
| н90У                     | 91    | 25,25                            |                                   |   |
| 91                       | 92    | 15,87                            |                                   |   |
| 92                       | 89    | 25,35                            |                                   |   |

**3. Сведения о характеристиках уточняемого земельного участка с кадастровым номером 73:19:083201:76 :**

| № п/п | Наименование характеристики земельного участка | Значение характеристики |
|-------|--|-------------------------|
| 1     | 2  | 3                       |
| 1     | 2  | 3                       |

| 1   | 2  | 3                                  |
|---|--|------------------------------------|
| 1.  | Адрес земельного участка   |                                    |
| 1.1.  | Сведения о местоположении земельного участка (при отсутствии адреса) в структурированном в соответствии с федеральной информационной адресной системой виде      | —                                  |
| 1.2.  | Дополнительные сведения о местоположении земельного участка  | —                                  |
| 2.  | Площадь земельного участка ± величина погрешности определения (вычисления) площади ( $P \pm \Delta P$ ), м <sup>2</sup>  | 406 ± 7,00                         |
| 3.  | Формула, примененная для вычисления предельной погрешности определения площади земельного участка, с подставленными значениями и итоговые (вычисленные) значения | $3,5 * 0,10 * \sqrt{(406,00)} = 7$ |
| 4.  | Площадь земельного участка согласно сведениям Единого государственного реестра недвижимости (Ркад), м <sup>2</sup>   | 400,00                             |
| 5.  | Оценка расхождения Р и Ркад ( $P - P_{кад}$ ), м <sup>2</sup>  | 6                                  |
| 6.  | Предельный минимальный и максимальный размеры земельного участка (Рмин и Рмакс), м <sup>2</sup>  | —<br>—                             |
| 7.  | Вид (виды) разрешенного использования  | Для садоводства                    |
| 7.1.  | Дополнительные сведения об использовании земельного участка  | —                                  |
| 8.  | Кадастровый или иной государственный учетный номер (инвентарный) здания, сооружения, объекта незавершенного строительства, расположенного на земельном участке   | —                                  |
| 9.  | Сведения о земельных участках (землях общего пользования, территории общего пользования), посредством которых обеспечивается доступ                              | —                                  |
| 10.   | Иные сведения  | —                                  |
| <b>4. Пояснения к сведениям об уточняемом земельном участке с кадастровым номером</b> |  | <b>73:19:083201:76</b> :           |
| 1.  |  | —                                  |

**1. Сведения о характерных точках границ уточняемого земельного участка с кадастровым номером** 73:19:083201:77 :  
 Система координат МСК-55, зона 2 Зона № 2

| Обозначение характерных точек границ | Координаты, м  |   |  |              | Метод определения координат                             | Формулы, примененные для расчета средней квадратической погрешности определения координат характерных точек границ (Mt), с подставленными в такие формулы значениями и итоговые (вычисленные) значения Mt, м | Описание закрепления точки |
|--------------------------------------|--|---|--|--------------|---|--|----------------------------|
|                                      | содержатся в Едином государственном реестре недвижимости |   | определены в результате выполнения комплексных кадастровых работ |              |   |  |                            |
|                                      | X  | Y | X  | Y            |   |  |                            |
| 1                                    | 2  | 3 | 4  | 5            | 6   | 7  | 8                          |
| н90У                                 | —  | — | 512 031,00   | 2 253 196,67 | Метод спутниковых геодезических измерений (определений) | Mt = 0,10  | —                          |
| н93У                                 | —  | — | 512 023,97   | 2 253 210,98 |   |  |                            |
| 94                                   | —  | — | 512 001,11   | 2 253 199,86 | Аналитический метод                                     |  |                            |
| 91                                   | —  | — | 512 008,33   | 2 253 185,56 |   |  |                            |
| н90У                                 | —  | — | 512 031,00   | 2 253 196,67 | Метод спутниковых геодезических измерений (определений) |  |                            |

**2. Сведения о частях границ уточняемого земельного участка с кадастровым номером** 73:19:083201:77 :

| Обозначение части границ |       | Горизонтальное проложение (S), м | Описание прохождения части границ | Сведения о согласовании местоположения границ (согласовано/спорное) |
|--------------------------|-------|----------------------------------|-----------------------------------|---|
| от т.                    | до т. |                                  |                                   |   |
| 1                        | 2     | 3                                | 4                                 | 5   |
| н90У                     | н93У  | 15,94                            | —                                 | согласовано   |
| н93У                     | 94    | 25,42                            |                                   |   |
| 94                       | 91    | 16,02                            |                                   |   |
| 91                       | н90У  | 25,25                            |                                   |   |

**3. Сведения о характеристиках уточняемого земельного участка с кадастровым номером** 73:19:083201:77 :

| № п/п | Наименование характеристики земельного участка | Значение характеристики |
|-------|--|-------------------------|
| 1     | 2  | 3                       |
|       |  |                         |

| 1   | 2  | 3                                  |
|---|--|------------------------------------|
| 1.  | Адрес земельного участка   |                                    |
| 1.1.  | Сведения о местоположении земельного участка (при отсутствии адреса) в структурированном в соответствии с федеральной информационной адресной системой виде      | —                                  |
| 1.2.  | Дополнительные сведения о местоположении земельного участка  | —                                  |
| 2.  | Площадь земельного участка ± величина погрешности определения (вычисления) площади ( $P \pm \Delta P$ ), м <sup>2</sup>  | 405 ± 7,00                         |
| 3.  | Формула, примененная для вычисления предельной погрешности определения площади земельного участка, с подставленными значениями и итоговые (вычисленные) значения | $3,5 * 0,10 * \sqrt{(405,00)} = 7$ |
| 4.  | Площадь земельного участка согласно сведениям Единого государственного реестра недвижимости (Ркад), м <sup>2</sup>   | 400,00                             |
| 5.  | Оценка расхождения Р и Ркад ( $P - P_{кад}$ ), м <sup>2</sup>  | 5                                  |
| 6.  | Предельный минимальный и максимальный размеры земельного участка (Рмин и Рмакс), м <sup>2</sup>  | —<br>—                             |
| 7.  | Вид (виды) разрешенного использования  | Для садоводства                    |
| 7.1.  | Дополнительные сведения об использовании земельного участка  | —                                  |
| 8.  | Кадастровый или иной государственный учетный номер (инвентарный) здания, сооружения, объекта незавершенного строительства, расположенного на земельном участке   | 73:19:083201:1162                  |
| 9.  | Сведения о земельных участках (землях общего пользования, территории общего пользования), посредством которых обеспечивается доступ                              | —                                  |
| 10.   | Иные сведения  | —                                  |
| <b>4. Пояснения к сведениям об уточняемом земельном участке с кадастровым номером</b> |  | <b>73:19:083201:77</b> :           |
| 1.  |  | —                                  |

**1. Сведения о характерных точках границ уточняемого земельного участка с кадастровым номером** 73:19:083201:78 :  
 Система координат МСК-55, зона 2 Зона № 2

| Обозначение характерных точек границ | Координаты, м  |   |  |              | Метод определения координат                             | Формулы, примененные для расчета средней квадратической погрешности определения координат характерных точек границ (Mt), с подставленными в такие формулы значениями и итоговые (вычисленные) значения Mt, м | Описание закрепления точки |
|--------------------------------------|--|---|--|--------------|---|--|----------------------------|
|                                      | содержатся в Едином государственном реестре недвижимости |   | определены в результате выполнения комплексных кадастровых работ |              |   |  |                            |
|                                      | X  | Y | X  | Y            |   |  |                            |
| 1                                    | 2  | 3 | 4  | 5            | 6   | 7  | 8                          |
| н93У                                 | —  | — | 512 023,97   | 2 253 210,98 | Метод спутниковых геодезических измерений (определений) | Mt = 0,10  | —                          |
| 95                                   | —  | — | 512 016,60   | 2 253 225,84 | Аналитический метод                                     |  |                            |
| 96                                   | —  | — | 511 995,12   | 2 253 215,14 |   |  |                            |
| н97У                                 | —  | — | 511 993,96   | 2 253 214,66 | Метод спутниковых геодезических измерений (определений) |  |                            |
| 94                                   | —  | — | 512 001,11   | 2 253 199,86 | Аналитический метод                                     |  |                            |
| н93У                                 | —  | — | 512 023,97   | 2 253 210,98 | Метод спутниковых геодезических измерений (определений) |  |                            |

**2. Сведения о частях границ уточняемого земельного участка с кадастровым номером** 73:19:083201:78 :

| Обозначение части границ |       | Горизонтальное проложение (S), м | Описание прохождения части границ | Сведения о согласовании местоположения границ (согласовано/спорное) |
|--------------------------|-------|----------------------------------|-----------------------------------|---|
| от т.                    | до т. |                                  |                                   |   |
| 1                        | 2     | 3                                | 4                                 | 5   |
| н93У                     | 95    | 16,59                            | —                                 | согласовано   |
| 95                       | 96    | 24,00                            |                                   |   |
| 96                       | н97У  | 1,26                             |                                   |   |
| н97У                     | 94    | 16,44                            |                                   |   |
| 94                       | н93У  | 25,42                            |                                   |   |

**3. Сведения о характеристиках уточняемого земельного участка с кадастровым номером** 73:19:083201:78 :

| № п/п | Наименование характеристики земельного участка | Значение характеристики |
|-------|--|-------------------------|
| 1     | 2  | 3                       |
| 1     | 2  | 3                       |

| 1   | 2  | 3                                  |
|---|--|------------------------------------|
| 1.  | Адрес земельного участка   |                                    |
| 1.1.  | Сведения о местоположении земельного участка (при отсутствии адреса) в структурированном в соответствии с федеральной информационной адресной системой виде      | —                                  |
| 1.2.  | Дополнительные сведения о местоположении земельного участка  | —                                  |
| 2.  | Площадь земельного участка ± величина погрешности определения (вычисления) площади ( $P \pm \Delta P$ ), м <sup>2</sup>  | 417 ± 7,00                         |
| 3.  | Формула, примененная для вычисления предельной погрешности определения площади земельного участка, с подставленными значениями и итоговые (вычисленные) значения | $3,5 * 0,10 * \sqrt{(417,00)} = 7$ |
| 4.  | Площадь земельного участка согласно сведениям Единого государственного реестра недвижимости (Ркад), м <sup>2</sup>   | 400,00                             |
| 5.  | Оценка расхождения Р и Ркад ( $P - P_{кад}$ ), м <sup>2</sup>  | 17                                 |
| 6.  | Предельный минимальный и максимальный размеры земельного участка (Рмин и Рмакс), м <sup>2</sup>  | —<br>—                             |
| 7.  | Вид (виды) разрешенного использования  | Для садоводства                    |
| 7.1.  | Дополнительные сведения об использовании земельного участка  | —                                  |
| 8.  | Кадастровый или иной государственный учетный номер (инвентарный) здания, сооружения, объекта незавершенного строительства, расположенного на земельном участке   | —                                  |
| 9.  | Сведения о земельных участках (землях общего пользования, территории общего пользования), посредством которых обеспечивается доступ                              | —                                  |
| 10.   | Иные сведения  | —                                  |
| <b>4. Пояснения к сведениям об уточняемом земельном участке с кадастровым номером</b> |  | <b>73:19:083201:78</b> :           |
| 1.  |  | —                                  |

**1. Сведения о характерных точках границ уточняемого земельного участка с кадастровым номером** 73:19:083201:85 :  
 Система координат МСК-55, зона 2 Зона № 2

| Обозначение характерных точек границ | Координаты, м  |   |  |              | Метод определения координат | Формулы, примененные для расчета средней квадратической погрешности определения координат характерных точек границ (Mt), с подставленными в такие формулы значениями и итоговые (вычисленные) значения Mt, м | Описание закрепления точки |
|--------------------------------------|--|---|--|--------------|-----------------------------|--|----------------------------|
|                                      | содержатся в Едином государственном реестре недвижимости |   | определены в результате выполнения комплексных кадастровых работ |              |                             |  |                            |
|                                      | X  | Y | X  | Y            |                             |  |                            |
| 1                                    | 2  | 3 | 4  | 5            | 6                           | 7  | 8                          |
| 102                                  | —  | — | 512 106,51   | 2 252 984,36 | Аналитический метод         | Mt = 0,10  | —                          |
| 72                                   | —  | — | 512 099,41   | 2 252 998,94 |                             |  |                            |
| 103                                  | —  | — | 512 076,12   | 2 252 987,30 |                             |  |                            |
| 104                                  | —  | — | 512 083,28   | 2 252 972,65 |                             |  |                            |
| 105                                  | —  | — | 512 105,36   | 2 252 983,84 |                             |  |                            |
| 102                                  | —  | — | 512 106,51   | 2 252 984,36 |                             |  |                            |

**2. Сведения о частях границ уточняемого земельного участка с кадастровым номером** 73:19:083201:85 :

| Обозначение части границ |       | Горизонтальное проложение (S), м | Описание прохождения части границ | Сведения о согласовании местоположения границ (согласовано/спорное) |
|--------------------------|-------|----------------------------------|-----------------------------------|---|
| от т.                    | до т. |                                  |                                   |   |
| 1                        | 2     | 3                                | 4                                 | 5   |
| 102                      | 72    | 16,22                            | —                                 | согласовано   |
| 72                       | 103   | 26,04                            |                                   |   |
| 103                      | 104   | 16,31                            |                                   |   |
| 104                      | 105   | 24,75                            |                                   |   |
| 105                      | 102   | 1,26                             |                                   |   |

**3. Сведения о характеристиках уточняемого земельного участка с кадастровым номером** 73:19:083201:85 :

| № п/п | Наименование характеристики земельного участка | Значение характеристики |
|-------|--|-------------------------|
| 1     | 2  | 3                       |
| 1     | 2  | 3                       |



| 1   | 2  | 3                                  |
|---|--|------------------------------------|
| 1.  | Адрес земельного участка   |                                    |
| 1.1.  | Сведения о местоположении земельного участка (при отсутствии адреса) в структурированном в соответствии с федеральной информационной адресной системой виде      | —                                  |
| 1.2.  | Дополнительные сведения о местоположении земельного участка  | —                                  |
| 2.  | Площадь земельного участка ± величина погрешности определения (вычисления) площади ( $P \pm \Delta P$ ), м <sup>2</sup>  | 422 ± 7,00                         |
| 3.  | Формула, примененная для вычисления предельной погрешности определения площади земельного участка, с подставленными значениями и итоговые (вычисленные) значения | $3,5 * 0,10 * \sqrt{(422,00)} = 7$ |
| 4.  | Площадь земельного участка согласно сведениям Единого государственного реестра недвижимости (Ркад), м <sup>2</sup>   | 400,00                             |
| 5.  | Оценка расхождения Р и Ркад ( $P - P_{кад}$ ), м <sup>2</sup>  | 22                                 |
| 6.  | Предельный минимальный и максимальный размеры земельного участка (Рмин и Рмакс), м <sup>2</sup>  | —<br>—                             |
| 7.  | Вид (виды) разрешенного использования  | Для садоводства                    |
| 7.1.  | Дополнительные сведения об использовании земельного участка  | —                                  |
| 8.  | Кадастровый или иной государственный учетный номер (инвентарный) здания, сооружения, объекта незавершенного строительства, расположенного на земельном участке   | —                                  |
| 9.  | Сведения о земельных участках (землях общего пользования, территории общего пользования), посредством которых обеспечивается доступ                              | —                                  |
| 10.   | Иные сведения  | —                                  |
| <b>4. Пояснения к сведениям об уточняемом земельном участке с кадастровым номером</b> |  | <b>73:19:083201:85</b> :           |
| 1.  |  | —                                  |

**1. Сведения о характерных точках границ уточняемого земельного участка с кадастровым номером** 73:19:083201:86 :  
 Система координат МСК-55, зона 2 Зона № 2

| Обозначение характерных точек границ | Координаты, м  |   |  |              | Метод определения координат                             | Формулы, примененные для расчета средней квадратической погрешности определения координат характерных точек границ (Mt), с подставленными в такие формулы значениями и итоговые (вычисленные) значения Mt, м | Описание закрепления точки |
|--------------------------------------|--|---|--|--------------|---|--|----------------------------|
|                                      | содержатся в Едином государственном реестре недвижимости |   | определены в результате выполнения комплексных кадастровых работ |              |   |  |                            |
|                                      | X  | Y | X  | Y            |   |  |                            |
| 1                                    | 2  | 3 | 4  | 5            | 6   | 7  | 8                          |
| 72                                   | —  | — | 512 099,41   | 2 252 998,94 | Аналитический метод                                     | Mt = 0,10  | —                          |
| н71У                                 | —  | — | 512 092,34   | 2 253 013,10 | Метод спутниковых геодезических измерений (определений) |  |                            |
| 108                                  | —  | — | 512 069,24   | 2 253 002,25 | Аналитический метод                                     |  |                            |
| 103                                  | —  | — | 512 076,12   | 2 252 987,30 |   |  |                            |
| 72                                   | —  | — | 512 099,41   | 2 252 998,94 |   |  |                            |

**2. Сведения о частях границ уточняемого земельного участка с кадастровым номером** 73:19:083201:86 :

| Обозначение части границ |       | Горизонтальное проложение (S), м | Описание прохождения части границ | Сведения о согласовании местоположения границ (согласовано/спорное) |
|--------------------------|-------|----------------------------------|-----------------------------------|---|
| от т.                    | до т. |                                  |                                   |   |
| 1                        | 2     | 3                                | 4                                 | 5   |
| 72                       | н71У  | 15,83                            | —                                 | согласовано   |
| н71У                     | 108   | 25,52                            |                                   |   |
| 108                      | 103   | 16,46                            |                                   |   |
| 103                      | 72    | 26,04                            |                                   |   |

**3. Сведения о характеристиках уточняемого земельного участка с кадастровым номером** 73:19:083201:86 :

| № п/п | Наименование характеристики земельного участка  | Значение характеристики |
|-------|---|-------------------------|
| 1     | 2   | 3                       |
| 1.    | Адрес земельного участка  |                         |
| 1.1.  | Сведения о местоположении земельного участка (при отсутствии адреса) в структурированном в соответствии с федеральной информационной адресной системой виде | —                       |
| 1.2.  | Дополнительные сведения о местоположении земельного участка   | —                       |



| 1    | 2 | 3 | 4          | 5            | 6   | 7         | 8 |
|------|---|---|------------|--------------|---|-----------|---|
| н71У | — | — | 512 092,34 | 2 253 013,10 | Метод спутниковых геодезических измерений (определений) | Mt = 0,10 | — |
| 74   | — | — | 512 085,43 | 2 253 027,16 | Аналитический метод                                     |           |   |
| 109  | — | — | 512 062,45 | 2 253 016,17 |   |           |   |
| 108  | — | — | 512 069,24 | 2 253 002,25 |   |           |   |
| н71У | — | — | 512 092,34 | 2 253 013,10 | Метод спутниковых геодезических измерений (определений) |           |   |

**2. Сведения о частях границ уточняемого земельного участка с кадастровым номером 73:19:083201:87 :**

| Обозначение части границ |       | Горизонтальное проложение (S), м | Описание прохождения части границ | Сведения о согласовании местоположения границ (согласовано/спорное) |
|--------------------------|-------|----------------------------------|-----------------------------------|---|
| от т.                    | до т. |                                  |                                   |   |
| 1                        | 2     | 3                                | 4                                 | 5   |
| н71У                     | 74    | 15,67                            | —                                 | согласовано   |
| 74                       | 109   | 25,47                            |                                   |   |
| 109                      | 108   | 15,49                            |                                   |   |
| 108                      | н71У  | 25,52                            |                                   |   |
|                          |       |                                  |                                   |   |

**3. Сведения о характеристиках уточняемого земельного участка с кадастровым номером 73:19:083201:87 :**

| № п/п | Наименование характеристики земельного участка   | Значение характеристики            |
|-------|--|------------------------------------|
| 1     | 2  | 3                                  |
| 1.    | Адрес земельного участка   |                                    |
| 1.1.  | Сведения о местоположении земельного участка (при отсутствии адреса) в структурированном в соответствии с федеральной информационной адресной системой виде      | —                                  |
| 1.2.  | Дополнительные сведения о местоположении земельного участка  | —                                  |
| 2.    | Площадь земельного участка ± величина погрешности определения (вычисления) площади ( $P \pm \Delta P$ ), м <sup>2</sup>  | 397 ± 7,00                         |
| 3.    | Формула, примененная для вычисления предельной погрешности определения площади земельного участка, с подставленными значениями и итоговые (вычисленные) значения | $3,5 * 0,10 * \sqrt{(397,00)} = 7$ |
| 4.    | Площадь земельного участка согласно сведениям Единого государственного реестра недвижимости (Ркад), м <sup>2</sup>   | 400,00                             |
| 5.    | Оценка расхождения Р и Ркад ( $P - P_{кад}$ ), м <sup>2</sup>  | 3                                  |

| 1    | 2  | 3                 |
|------|--|-------------------|
| 6.   | Предельный минимальный и максимальный размеры земельного участка (Рмин и Рмакс), м <sup>2</sup>  | —<br>—            |
| 7.   | Вид (виды) разрешенного использования  | Для садоводства   |
| 7.1. | Дополнительные сведения об использовании земельного участка  | —                 |
| 8.   | Кадастровый или иной государственный учетный номер (инвентарный) здания, сооружения, объекта незавершенного строительства, расположенного на земельном участке | 73:19:083201:1263 |
| 9.   | Сведения о земельных участках (землях общего пользования, территории общего пользования), посредством которых обеспечивается доступ                            | —                 |
| 10.  | Иные сведения  | —                 |

**4. Пояснения к сведениям об уточняемом земельном участке с кадастровым номером** 73:19:083201:87 :

1. —

**1. Сведения о характерных точках границ уточняемого земельного участка с кадастровым номером** 73:19:083201:89 :  
Система координат МСК-55, зона 2 Зона № 2

| Обозначение характерных точек границ | Координаты, м  |   |  |              | Метод определения координат                             | Формулы, примененные для расчета средней квадратической погрешности определения координат характерных точек границ (Mt), с подставленными в такие формулы значениями и итоговые (вычисленные) значения Mt, м | Описание закрепления точки |
|--------------------------------------|--|---|--|--------------|---|--|----------------------------|
|                                      | содержатся в Едином государственном реестре недвижимости |   | определены в результате выполнения комплексных кадастровых работ |              |   |  |                            |
|                                      | X  | Y | X  | Y            |   |  |                            |
| 1                                    | 2  | 3 | 4  | 5            | 6   | 7  | 8                          |
| 110                                  | —  | — | 512 078,07   | 2 253 041,25 | Аналитический метод                                     | Mt = 0,10  | —                          |
| 78                                   | —  | — | 512 071,22   | 2 253 056,30 |   |  |                            |
| н111У                                | —  | — | 512 048,19   | 2 253 045,39 | Метод спутниковых геодезических измерений (определений) |  |                            |
| 112                                  | —  | — | 512 055,46   | 2 253 030,49 | Аналитический метод                                     |  |                            |
| 110                                  | —  | — | 512 078,07   | 2 253 041,25 |   |  |                            |

**2. Сведения о частях границ уточняемого земельного участка с кадастровым номером** 73:19:083201:89 :

| Обозначение части границ |       | Горизонтальное проложение (S), м | Описание прохождения части границ | Сведения о согласовании местоположения границ (согласовано/спорное) |
|--------------------------|-------|----------------------------------|-----------------------------------|---|
| от т.                    | до т. |                                  |                                   |   |

| 1     | 2     | 3     | 4 | 5           |
|-------|-------|-------|---|-------------|
| 110   | 78    | 16,54 | — | согласовано |
| 78    | н111У | 25,48 |   |             |
| н111У | 112   | 16,58 |   |             |
| 112   | 110   | 25,04 |   |             |

**3. Сведения о характеристиках уточняемого земельного участка с кадастровым номером** 73:19:083201:89 :

| № п/п | Наименование характеристики земельного участка   | Значение характеристики        |
|-------|--|--------------------------------|
| 1     | 2  | 3                              |
| 1.    | Адрес земельного участка   |                                |
| 1.1.  | Сведения о местоположении земельного участка (при отсутствии адреса) в структурированном в соответствии с федеральной информационной адресной системой виде      | —                              |
| 1.2.  | Дополнительные сведения о местоположении земельного участка  | —                              |
| 2.    | Площадь земельного участка ± величина погрешности определения (вычисления) площади ( $P \pm \Delta P$ ), м <sup>2</sup>  | 418 ± 7,00                     |
| 3.    | Формула, примененная для вычисления предельной погрешности определения площади земельного участка, с подставленными значениями и итоговые (вычисленные) значения | $3,5*0,10*\sqrt{(418,00)} = 7$ |
| 4.    | Площадь земельного участка согласно сведениям Единого государственного реестра недвижимости (Ркад), м <sup>2</sup>   | 400,00                         |
| 5.    | Оценка расхождения Р и Ркад ( $P - P_{кад}$ ), м <sup>2</sup>  | 18                             |
| 6.    | Предельный минимальный и максимальный размеры земельного участка (Рмин и Рмакс), м <sup>2</sup>  | —<br>—                         |
| 7.    | Вид (виды) разрешенного использования  | Для садоводства                |
| 7.1.  | Дополнительные сведения об использовании земельного участка  | —                              |
| 8.    | Кадастровый или иной государственный учетный номер (инвентарный) здания, сооружения, объекта незавершенного строительства, расположенного на земельном участке   | 73:19:083201:1074              |
| 9.    | Сведения о земельных участках (землях общего пользования, территории общего пользования), посредством которых обеспечивается доступ                              | —                              |
| 10.   | Иные сведения  | —                              |

**4. Пояснения к сведениям об уточняемом земельном участке с кадастровым номером** 73:19:083201:89 :

|    |   |
|----|---|
| 1. | — |
|----|---|

**1. Сведения о характерных точках границ уточняемого земельного участка с кадастровым номером** 73:19:083201:90 :  
 Система координат МСК-55, зона 2 Зона № 2

| Обозначение характерных точек границ | Координаты, м  |   |  |              | Метод определения координат                             | Формулы, примененные для расчета средней квадратической погрешности определения координат характерных точек границ (Mt), с подставленными в такие формулы значениями и итоговые (вычисленные) значения Mt, м | Описание закрепления точки |
|--------------------------------------|--|---|--|--------------|---|--|----------------------------|
|                                      | содержатся в Едином государственном реестре недвижимости |   | определены в результате выполнения комплексных кадастровых работ |              |   |  |                            |
|                                      | X  | Y | X  | Y            |   |  |                            |
| 1                                    | 2  | 3 | 4  | 5            | 6   | 7  | 8                          |
| 78                                   | —  | — | 512 071,22   | 2 253 056,30 | Аналитический метод                                     | Mt = 0,10  | —                          |
| 77                                   | —  | — | 512 064,05   | 2 253 070,64 |   |  |                            |
| 113                                  | —  | — | 512 041,35   | 2 253 059,40 |   |  |                            |
| н111У                                | —  | — | 512 048,19   | 2 253 045,39 | Метод спутниковых геодезических измерений (определений) |  |                            |
| 78                                   | —  | — | 512 071,22   | 2 253 056,30 | Аналитический метод                                     |  |                            |

**2. Сведения о частях границ уточняемого земельного участка с кадастровым номером** 73:19:083201:90 :

| Обозначение части границ |       | Горизонтальное проложение (S), м | Описание прохождения части границ | Сведения о согласовании местоположения границ (согласовано/спорное) |
|--------------------------|-------|----------------------------------|-----------------------------------|---|
| от т.                    | до т. |                                  |                                   |   |
| 1                        | 2     | 3                                | 4                                 | 5   |
| 78                       | 77    | 16,03                            | —                                 | согласовано   |
| 77                       | 113   | 25,33                            |                                   |   |
| 113                      | н111У | 15,59                            |                                   |   |
| н111У                    | 78    | 25,48                            |                                   |   |

**3. Сведения о характеристиках уточняемого земельного участка с кадастровым номером** 73:19:083201:90 :

| № п/п | Наименование характеристики земельного участка  | Значение характеристики |
|-------|---|-------------------------|
| 1     | 2   | 3                       |
| 1.    | Адрес земельного участка  |                         |
| 1.1.  | Сведения о местоположении земельного участка (при отсутствии адреса) в структурированном в соответствии с федеральной информационной адресной системой виде | —                       |
| 1.2.  | Дополнительные сведения о местоположении земельного участка   | —                       |





| 1     | 2 | 3 | 4          | 5            | 6   | 7         | 8 |
|-------|---|---|------------|--------------|---|-----------|---|
| н97У  | — | — | 511 993,96 | 2 253 214,66 | Метод спутниковых геодезических измерений (определений) | Mt = 0,10 | — |
| н116У | — | — | 511 987,07 | 2 253 229,00 |   |           |   |
| н117У | — | — | 511 964,08 | 2 253 217,59 |   |           |   |
| 118   | — | — | 511 964,49 | 2 253 216,71 | Аналитический метод                                     |           |   |
| 114   | — | — | 511 971,48 | 2 253 203,36 |   |           |   |
| н97У  | — | — | 511 993,96 | 2 253 214,66 | Метод спутниковых геодезических измерений (определений) |           |   |

**2. Сведения о частях границ уточняемого земельного участка с кадастровым номером** 73:19:083201:95 :

| Обозначение части границ |       | Горизонтальное проложение (S), м | Описание прохождения части границ | Сведения о согласовании местоположения границ (согласовано/спорное) |
|--------------------------|-------|----------------------------------|-----------------------------------|---|
| от т.                    | до т. |                                  |                                   |   |
| 1                        | 2     | 3                                | 4                                 | 5   |
| н97У                     | н116У | 15,91                            | —                                 | согласовано   |
| н116У                    | н117У | 25,67                            |                                   |   |
| н117У                    | 118   | 0,97                             |                                   |   |
| 118                      | 114   | 15,07                            |                                   |   |
| 114                      | н97У  | 25,16                            |                                   |   |

**3. Сведения о характеристиках уточняемого земельного участка с кадастровым номером** 73:19:083201:95 :

| № п/п | Наименование характеристики земельного участка   | Значение характеристики            |
|-------|--|------------------------------------|
| 1     | 2  | 3                                  |
| 1.    | Адрес земельного участка   |                                    |
| 1.1.  | Сведения о местоположении земельного участка (при отсутствии адреса) в структурированном в соответствии с федеральной информационной адресной системой виде      | —                                  |
| 1.2.  | Дополнительные сведения о местоположении земельного участка  | —                                  |
| 2.    | Площадь земельного участка ± величина погрешности определения (вычисления) площади ( $P \pm \Delta P$ ), м <sup>2</sup>  | 406 ± 7,00                         |
| 3.    | Формула, примененная для вычисления предельной погрешности определения площади земельного участка, с подставленными значениями и итоговые (вычисленные) значения | $3,5 * 0,10 * \sqrt{(406,00)} = 7$ |

| 1    | 2  | 3  |
|------|--|--|
| 4.   | Площадь земельного участка согласно сведениям Единого государственного реестра недвижимости (Ркад), м <sup>2</sup>   | 400,00   |
| 5.   | Оценка расхождения Р и Ркад (Р - Ркад), м <sup>2</sup>   | 6  |
| 6.   | Предельный минимальный и максимальный размеры земельного участка (Рмин и Рмакс), м <sup>2</sup>  | —<br>—   |
| 7.   | Вид (виды) разрешенного использования  | Для садоводства  |
| 7.1. | Дополнительные сведения об использовании земельного участка  | —  |
| 8.   | Кадастровый или иной государственный учетный номер (инвентарный) здания, сооружения, объекта незавершенного строительства, расположенного на земельном участке | 73:19:083201:1191  |
| 9.   | Сведения о земельных участках (землях общего пользования, территории общего пользования), посредством которых обеспечивается доступ                            | —  |
| 10.  | Иные сведения  | <p>Запрещение. Обременение возникает на основании: Постановление судебного пристава-исполнителя ОСП по Ленинскому району г. Ульяновска № 348379904/7340, от 6 июля 2022 г., документ выдан ОСП по Ленинскому району г. Ульяновска</p> <p>Запрещение. Обременение возникает на основании: Постановление судебного пристава-исполнителя ОСП по Ленинскому району г. Ульяновска № 348379914/7340, от 6 июля 2022 г., документ выдан ОСП по Ленинскому району г. Ульяновска</p> <p>Запрещение. Обременение возникает на основании: Постановление судебного пристава-исполнителя ОСП по Ленинскому району г. Ульяновска № 348379915/7340, от 6 июля 2022 г., документ выдан ОСП по Ленинскому району г. Ульяновска</p> <p>Запрещение. Обременение возникает на основании: Постановление судебного пристава-исполнителя ОСП по Ленинскому району г. Ульяновска № 348379931/7340, от 6 июля 2022 г., документ выдан ОСП по Ленинскому району г. Ульяновска</p> <p>Запрещение. Обременение возникает на основании: Постановление ОСП по Ленинскому району г. Ульяновска о запрете на совершение действий по регистрации (pdf) № 325284905/7340, от 28 января 2022 г., документ выдан ОСП по Ленинскому району г. Ульяновска</p> <p>Запрещение. Обременение возникает на основании: Постановление ОСП по Ленинскому району г. Ульяновска о запрете на совершение действий по регистрации (pdf) № 325284990/7340, от 28 января 2022 г., документ выдан ОСП по Ленинскому району г. Ульяновска</p> <p>Запрещение. Обременение возникает на основании: Постановление о запрете на совершение действий по регистрации (pdf) № 324901412/7340, от 26 января 2022 г., документ выдан ОСП по Ленинскому району г. Ульяновска</p> <p>Запрещение. Обременение возникает на основании: Постановление о запрете на</p> |



| 1     | 2 | 3 | 4          | 5            | 6   | 7         | 8 |
|-------|---|---|------------|--------------|---|-----------|---|
| н116У | — | — | 511 987,07 | 2 253 229,00 | Метод спутниковых геодезических измерений (определений) | Mt = 0,10 | — |
| 119   | — | — | 511 980,79 | 2 253 243,89 | Аналитический метод                                     |           |   |
| 120   | — | — | 511 957,14 | 2 253 232,31 |   |           |   |
| н117У | — | — | 511 964,08 | 2 253 217,59 | Метод спутниковых геодезических измерений (определений) |           |   |
| н116У | — | — | 511 987,07 | 2 253 229,00 |   |           |   |

**2. Сведения о частях границ уточняемого земельного участка с кадастровым номером** 73:19:083201:96 :

| Обозначение части границ |       | Горизонтальное проложение (S), м | Описание прохождения части границ | Сведения о согласовании местоположения границ (согласовано/спорное) |
|--------------------------|-------|----------------------------------|-----------------------------------|---|
| от т.                    | до т. |                                  |                                   |   |
| 1                        | 2     | 3                                | 4                                 | 5   |
| н116У                    | 119   | 16,16                            | —                                 | согласовано   |
| 119                      | 120   | 26,33                            |                                   |   |
| 120                      | н117У | 16,27                            |                                   |   |
| н117У                    | н116У | 25,67                            |                                   |   |

**3. Сведения о характеристиках уточняемого земельного участка с кадастровым номером** 73:19:083201:96 :

| № п/п | Наименование характеристики земельного участка   | Значение характеристики            |
|-------|--|------------------------------------|
| 1     | 2  | 3                                  |
| 1.    | Адрес земельного участка   |                                    |
| 1.1.  | Сведения о местоположении земельного участка (при отсутствии адреса) в структурированном в соответствии с федеральной информационной адресной системой виде      | —                                  |
| 1.2.  | Дополнительные сведения о местоположении земельного участка  | —                                  |
| 2.    | Площадь земельного участка ± величина погрешности определения (вычисления) площади ( $P \pm \Delta P$ ), м <sup>2</sup>  | 421 ± 7,00                         |
| 3.    | Формула, примененная для вычисления предельной погрешности определения площади земельного участка, с подставленными значениями и итоговые (вычисленные) значения | $3,5 * 0,10 * \sqrt{(421,00)} = 7$ |
| 4.    | Площадь земельного участка согласно сведениям Единого государственного реестра недвижимости (Ркад), м <sup>2</sup>   | 400,00                             |
| 5.    | Оценка расхождения Р и Ркад (Р - Ркад), м <sup>2</sup>   | 21                                 |

| 1    | 2  | 3               |
|------|--|-----------------|
| 6.   | Предельный минимальный и максимальный размеры земельного участка (Рмин и Рмакс), м <sup>2</sup>  | —<br>—          |
| 7.   | Вид (виды) разрешенного использования  | Для садоводства |
| 7.1. | Дополнительные сведения об использовании земельного участка  | —               |
| 8.   | Кадастровый или иной государственный учетный номер (инвентарный) здания, сооружения, объекта незавершенного строительства, расположенного на земельном участке | —               |
| 9.   | Сведения о земельных участках (землях общего пользования, территории общего пользования), посредством которых обеспечивается доступ                            | —               |

| 1  | 2             | 3  |
|--|---------------|--|
| 10.  | Иные сведения | <p>Запрещение. Обременение возникает на основании: Постановление судебного пристава-исполнителя ОСП по Ленинскому району г. Ульяновска № 388473410/7340 (262443/21/73040-ИП), от 13 февраля 2023 г., документ выдан ОСП по Ленинскому району г. Ульяновска</p> <p>Запрещение. Обременение возникает на основании: Постановление судебного пристава-исполнителя ОСП по Ленинскому району г. Ульяновска № 386128879/7340 (3405/23/73040-ИП), от 31 января 2023 г., документ выдан ОСП по Ленинскому району г. Ульяновска</p> <p>Запрещение. Обременение возникает на основании: Постановление судебного пристава-исполнителя ОСП по Ленинскому району г. Ульяновска № 350118679/7340, от 15 июля 2022 г., документ выдан ОСП по Ленинскому району г. Ульяновска</p> <p>Запрещение. Обременение возникает на основании: Постановление судебного пристава-исполнителя ОСП по Ленинскому району г. Ульяновска № 350118693/7340, от 15 июля 2022 г., документ выдан ОСП по Ленинскому району г. Ульяновска</p> <p>Запрещение. Обременение возникает на основании: Постановление ОСП по Ленинскому району г. Ульяновска о запрете на совершение действий по регистрации (pdf) № 338456712/7340, от 29 апреля 2022 г., документ выдан ОСП по Ленинскому району г. Ульяновска</p> <p>Запрещение. Обременение возникает на основании: Постановление ОСП по Ленинскому району г. Ульяновска о запрете на совершение действий по регистрации (pdf) № 328477451/7340, от 16 февраля 2022 г., документ выдан ОСП по Ленинскому району г. Ульяновска</p> <p>Запрещение. Обременение возникает на основании: Постановление судебного пристава-исполнителя ОСП по Ленинскому району г. Ульяновска УФССП России по Ульяновской области Поднебесовой Е.А. о запрете на совершение действий по регистрации (pdf) № 286721117/7340, от 5 марта 2021 г., документ выдан ОСП по Ленинскому району г. Ульяновска</p> <p>Запрещение. Обременение возникает на основании: Постановление ОСП по Ленинскому району г. Ульяновска УФССП России по Ульяновской области о запрете на совершение действий по регистрации № 285990911/7340, от 25 февраля 2021 г., документ выдан ОСП по Ленинскому району г. Ульяновска</p> <p>Запрещение. Обременение возникает на основании: Постановление о запрете на совершение действий по регистрации (pdf) № 271963769/7340, от 28 сентября 2020 г., документ выдан ОСП по Ленинскому району г. Ульяновска</p> |
| <b>4. Пояснения к сведениям об уточняемом земельном участке с кадастровым номером <u>73:19:083201:96</u> :</b> |               |  |
| 1.   | —             |  |

**1. Сведения о характерных точках границ уточняемого земельного участка с кадастровым номером** 73:19:083201:105 :  
 Система координат МСК-55, зона 2 Зона № 2

| Обозначение характерных точек границ | Координаты, м  |   |  |              | Метод определения координат                             | Формулы, примененные для расчета средней квадратической погрешности определения координат характерных точек границ (Mt), с подставленными в такие формулы значениями и итоговые (вычисленные) значения Mt, м | Описание закрепления точки |
|--------------------------------------|--|---|--|--------------|---|--|----------------------------|
|                                      | содержатся в Едином государственном реестре недвижимости |   | определены в результате выполнения комплексных кадастровых работ |              |   |  |                            |
|                                      | X  | Y | X  | Y            |   |  |                            |
| 1                                    | 2  | 3 | 4  | 5            | 6   | 7  | 8                          |
| н613У                                | —  | — | 511 486,49   | 2 252 790,60 | Метод спутниковых геодезических измерений (определений) | Mt = 0,10  | —                          |
| н585У                                | —  | — | 511 509,03   | 2 252 801,46 |   |  |                            |
| 591                                  | —  | — | 511 501,91   | 2 252 816,17 |   |  |                            |
| н614У                                | —  | — | 511 479,45   | 2 252 805,26 |   |  |                            |
| н613У                                | —  | — | 511 486,49   | 2 252 790,60 |   |  |                            |

**2. Сведения о частях границ уточняемого земельного участка с кадастровым номером** 73:19:083201:105 :

| Обозначение части границ |       | Горизонтальное проложение (S), м | Описание прохождения части границ | Сведения о согласовании местоположения границ (согласовано/спорное) |
|--------------------------|-------|----------------------------------|-----------------------------------|---|
| от т.                    | до т. |                                  |                                   |   |
| 1                        | 2     | 3                                | 4                                 | 5   |
| н613У                    | н585У | 25,02                            | —                                 | согласовано   |
| н585У                    | 591   | 16,34                            |                                   |   |
| 591                      | н614У | 24,97                            |                                   |   |
| н614У                    | н613У | 16,26                            |                                   |   |

**3. Сведения о характеристиках уточняемого земельного участка с кадастровым номером** 73:19:083201:105 :

| № п/п | Наименование характеристики земельного участка | Значение характеристики |
|-------|--|-------------------------|
| 1     | 2  | 3                       |
| 1     | 2  | 3                       |

| 1   | 2  | 3  |
|---|--|--|
| 1.  | Адрес земельного участка   | —  |
| 1.1.  | Сведения о местоположении земельного участка (при отсутствии адреса) в структурированном в соответствии с федеральной информационной адресной системой виде      |  |
| 1.2.  | Дополнительные сведения о местоположении земельного участка  | Местоположение установлено относительно ориентира, расположенного в границах участка. Почтовый адрес ориентира: обл Ульяновская, р-н Ульяновский, Садоводческое товарищество "Черемушки", участок 577. |
| 2.  | Площадь земельного участка $\pm$ величина погрешности определения (вычисления) площади ( $P \pm \Delta P$ ), м <sup>2</sup>                                      | 407 $\pm$ 7,00   |
| 3.  | Формула, примененная для вычисления предельной погрешности определения площади земельного участка, с подставленными значениями и итоговые (вычисленные) значения | $3,5 * 0,10 * \sqrt{(407,00)} = 7$   |
| 4.  | Площадь земельного участка согласно сведениям Единого государственного реестра недвижимости (Ркад), м <sup>2</sup>   | 400,00   |
| 5.  | Оценка расхождения P и Ркад ( $P - P_{кад}$ ), м <sup>2</sup>  | 7  |
| 6.  | Предельный минимальный и максимальный размеры земельного участка (Рмин и Рмакс), м <sup>2</sup>  | —<br>—   |
| 7.  | Вид (виды) разрешенного использования  | Для садоводства  |
| 7.1.  | Дополнительные сведения об использовании земельного участка  | —  |
| 8.  | Кадастровый или иной государственный учетный номер (инвентарный) здания, сооружения, объекта незавершенного строительства, расположенного на земельном участке   | 73:19:083201:1401  |
| 9.  | Сведения о земельных участках (землях общего пользования, территории общего пользования), посредством которых обеспечивается доступ                              | —  |
| 10.   | Иные сведения  | —  |
| <b>4. Пояснения к сведениям об уточняемом земельном участке с кадастровым номером</b> |  | <b>73:19:083201:105</b> :  |
| 1.  |  | —  |



**1. Сведения о характерных точках границ уточняемого земельного участка с кадастровым номером** 73:19:083201:111 :  
 Система координат МСК-55, зона 2 Зона № 2

| Обозначение характерных точек границ | Координаты, м  |   |  |              | Метод определения координат | Формулы, примененные для расчета средней квадратической погрешности определения координат характерных точек границ (Mt), с подставленными в такие формулы значениями и итоговые (вычисленные) значения Mt, м | Описание закрепления точки |
|--------------------------------------|--|---|--|--------------|-----------------------------|--|----------------------------|
|                                      | содержатся в Едином государственном реестре недвижимости |   | определены в результате выполнения комплексных кадастровых работ |              |                             |  |                            |
|                                      | X  | Y | X  | Y            |                             |  |                            |
| 1                                    | 2  | 3 | 4  | 5            | 6                           | 7  | 8                          |
| 132                                  | —  | — | 512 001,07   | 2 253 129,04 | Аналитический метод         | Mt = 0,10  | —                          |
| 133                                  | —  | — | 511 994,11   | 2 253 143,74 |                             |  |                            |
| 134                                  | —  | — | 511 972,01   | 2 253 132,61 |                             |  |                            |
| 135                                  | —  | — | 511 978,92   | 2 253 118,09 |                             |  |                            |
| 132                                  | —  | — | 512 001,07   | 2 253 129,04 |                             |  |                            |

**2. Сведения о частях границ уточняемого земельного участка с кадастровым номером** 73:19:083201:111 :

| Обозначение части границ |       | Горизонтальное проложение (S), м | Описание прохождения части границ | Сведения о согласовании местоположения границ (согласовано/спорное) |
|--------------------------|-------|----------------------------------|-----------------------------------|---|
| от т.                    | до т. |                                  |                                   |   |
| 1                        | 2     | 3                                | 4                                 | 5   |
| 132                      | 133   | 16,26                            | —                                 | согласовано   |
| 133                      | 134   | 24,74                            |                                   |   |
| 134                      | 135   | 16,08                            |                                   |   |
| 135                      | 132   | 24,71                            |                                   |   |

**3. Сведения о характеристиках уточняемого земельного участка с кадастровым номером** 73:19:083201:111 :

| № п/п | Наименование характеристики земельного участка  | Значение характеристики |
|-------|---|-------------------------|
| 1     | 2   | 3                       |
| 1.    | Адрес земельного участка  |                         |
| 1.1.  | Сведения о местоположении земельного участка (при отсутствии адреса) в структурированном в соответствии с федеральной информационной адресной системой виде | —                       |
| 1.2.  | Дополнительные сведения о местоположении земельного участка   | —                       |

| 1    | 2  | 3                              |
|------|--|--------------------------------|
| 2.   | Площадь земельного участка ± величина погрешности определения (вычисления) площади ( $P \pm \Delta P$ ), м <sup>2</sup>  | 400 ± 7,00                     |
| 3.   | Формула, примененная для вычисления предельной погрешности определения площади земельного участка, с подставленными значениями и итоговые (вычисленные) значения | $3,5*0,10*\sqrt{(400,00)} = 7$ |
| 4.   | Площадь земельного участка согласно сведениям Единого государственного реестра недвижимости (Ркад), м <sup>2</sup>   | 400,00                         |
| 5.   | Оценка расхождения P и Ркад ( $P - P_{кад}$ ), м <sup>2</sup>  | 0                              |
| 6.   | Предельный минимальный и максимальный размеры земельного участка (Рмин и Рмакс), м <sup>2</sup>  | —<br>—                         |
| 7.   | Вид (виды) разрешенного использования  | Для садоводства                |
| 7.1. | Дополнительные сведения об использовании земельного участка  | —                              |
| 8.   | Кадастровый или иной государственный учетный номер (инвентарный) здания, сооружения, объекта незавершенного строительства, расположенного на земельном участке   | —                              |
| 9.   | Сведения о земельных участках (землях общего пользования, территории общего пользования), посредством которых обеспечивается доступ                              | —                              |
| 10.  | Иные сведения  | —                              |

**4. Пояснения к сведениям об уточняемом земельном участке с кадастровым номером 73:19:083201:111 :**

|    |   |
|----|---|
| 1. | — |
|----|---|

**1. Сведения о характерных точках границ уточняемого земельного участка с кадастровым номером 73:19:083201:112 :**

Система координат МСК-55, зона 2 Зона № 2

| Обозначение характерных точек границ | Координаты, м  |   |  |              | Метод определения координат | Формулы, примененные для расчета средней квадратической погрешности определения координат характерных точек границ (Mt), с подставленными в такие формулы значениями и итоговые (вычисленные) значения Mt, м | Описание закрепления точки |
|--------------------------------------|--|---|--|--------------|-----------------------------|--|----------------------------|
|                                      | содержатся в Едином государственном реестре недвижимости |   | определены в результате выполнения комплексных кадастровых работ |              |                             |  |                            |
|                                      | X  | Y | X  | Y            |                             |  |                            |
| 1                                    | 2  | 3 | 4  | 5            | 6                           | 7  | 8                          |
| 121                                  | —  | — | 512 013,63   | 2 253 045,79 | Аналитический метод         | Mt = 0,10  | —                          |

| 1     | 2 | 3 | 4          | 5            | 6   | 7         | 8 |
|-------|---|---|------------|--------------|---|-----------|---|
| 122   | — | — | 512 036,65 | 2 253 056,93 | Аналитический метод                                     | Mt = 0,10 | — |
| н123У | — | — | 512 029,53 | 2 253 071,42 | Метод спутниковых геодезических измерений (определений) |           |   |
| н124У | — | — | 512 006,60 | 2 253 060,54 |   |           |   |
| 121   | — | — | 512 013,63 | 2 253 045,79 | Аналитический метод                                     |           |   |

**2. Сведения о частях границ уточняемого земельного участка с кадастровым номером 73:19:083201:112 :**

| Обозначение части границ |       | Горизонтальное проложение (S), м | Описание прохождения части границ | Сведения о согласовании местоположения границ (согласовано/спорное) |
|--------------------------|-------|----------------------------------|-----------------------------------|---|
| от т.                    | до т. |                                  |                                   |   |
| 1                        | 2     | 3                                | 4                                 | 5   |
| 121                      | 122   | 25,57                            | —                                 | согласовано   |
| 122                      | н123У | 16,14                            |                                   |   |
| н123У                    | н124У | 25,38                            |                                   |   |
| н124У                    | 121   | 16,34                            |                                   |   |

**3. Сведения о характеристиках уточняемого земельного участка с кадастровым номером 73:19:083201:112 :**

| № п/п | Наименование характеристики земельного участка   | Значение характеристики        |
|-------|--|--------------------------------|
| 1     | 2  | 3                              |
| 1.    | Адрес земельного участка   |                                |
| 1.1.  | Сведения о местоположении земельного участка (при отсутствии адреса) в структурированном в соответствии с федеральной информационной адресной системой виде      | —                              |
| 1.2.  | Дополнительные сведения о местоположении земельного участка  | —                              |
| 2.    | Площадь земельного участка ± величина погрешности определения (вычисления) площади (P ± ΔP), м <sup>2</sup>  | 414 ± 7,00                     |
| 3.    | Формула, примененная для вычисления предельной погрешности определения площади земельного участка, с подставленными значениями и итоговые (вычисленные) значения | $3,5*0,10*\sqrt{(414,00)} = 7$ |
| 4.    | Площадь земельного участка согласно сведениям Единого государственного реестра недвижимости (P <sub>кад</sub> ), м <sup>2</sup>                                  | 400,00                         |
| 5.    | Оценка расхождения P и P <sub>кад</sub> (P - P <sub>кад</sub> ), м <sup>2</sup>  | 14                             |
| 6.    | Предельный минимальный и максимальный размеры земельного участка (P <sub>мин</sub> и P <sub>макс</sub> ), м <sup>2</sup>   | —<br>—                         |

| 1    | 2  | 3               |
|------|--|-----------------|
| 7.   | Вид (виды) разрешенного использования  | Для садоводства |
| 7.1. | Дополнительные сведения об использовании земельного участка  | —               |
| 8.   | Кадастровый или иной государственный учетный номер (инвентарный) здания, сооружения, объекта незавершенного строительства, расположенного на земельном участке | —               |
| 9.   | Сведения о земельных участках (землях общего пользования, территории общего пользования), посредством которых обеспечивается доступ                            | —               |
| 10.  | Иные сведения  | —               |

**4. Пояснения к сведениям об уточняемом земельном участке с кадастровым номером** 73:19:083201:112 :

|    |   |
|----|---|
| 1. | — |
|----|---|

**1. Сведения о характерных точках границ уточняемого земельного участка с кадастровым номером** 73:19:083201:113 :  
 Система координат МСК-55, зона 2 Зона № 2

| Обозначение характерных точек границ | Координаты, м  |   |  |              | Метод определения координат                             | Формулы, примененные для расчета средней квадратической погрешности определения координат характерных точек границ (Mt), с подставленными в такие формулы значениями и итоговые (вычисленные) значения Mt, м | Описание закрепления точки |
|--------------------------------------|--|---|--|--------------|---|--|----------------------------|
|                                      | содержатся в Едином государственном реестре недвижимости |   | определены в результате выполнения комплексных кадастровых работ |              |   |  |                            |
|                                      | X  | Y | X  | Y            |   |  |                            |
| 1                                    | 2  | 3 | 4  | 5            | 6   | 7  | 8                          |
| н123У                                | —  | — | 512 029,53   | 2 253 071,42 | Метод спутниковых геодезических измерений (определений) | Mt = 0,10  | —                          |
| 125                                  | —  | — | 512 022,26   | 2 253 086,23 | Аналитический метод                                     |  |                            |
| 126                                  | —  | — | 512 022,23   | 2 253 086,29 |   |  |                            |
| 127                                  | —  | — | 511 999,58   | 2 253 075,30 |   |  |                            |
| н124У                                | —  | — | 512 006,60   | 2 253 060,54 | Метод спутниковых геодезических измерений (определений) |  |                            |
| н123У                                | —  | — | 512 029,53   | 2 253 071,42 |   |  |                            |

**2. Сведения о частях границ уточняемого земельного участка с кадастровым номером 73:19:083201:113 :**

| Обозначение части границ |       | Горизонтальное проложение (S), м | Описание прохождения части границ | Сведения о согласовании местоположения границ (согласовано/спорное) |
|--------------------------|-------|----------------------------------|-----------------------------------|---|
| от т.                    | до т. |                                  |                                   |   |
| 1                        | 2     | 3                                | 4                                 | 5   |
| н123У                    | 125   | 16,50                            | —                                 | согласовано   |
| 125                      | 126   | 0,07                             |                                   |   |
| 126                      | 127   | 25,18                            |                                   |   |
| 127                      | н124У | 16,34                            |                                   |   |
| н124У                    | н123У | 25,38                            |                                   |   |
|                          |       |                                  |                                   |   |

**3. Сведения о характеристиках уточняемого земельного участка с кадастровым номером 73:19:083201:113 :**

| № п/п | Наименование характеристики земельного участка   | Значение характеристики            |
|-------|--|------------------------------------|
| 1     | 2  | 3                                  |
| 1.    | Адрес земельного участка   |                                    |
| 1.1.  | Сведения о местоположении земельного участка (при отсутствии адреса) в структурированном в соответствии с федеральной информационной адресной системой виде      | —                                  |
| 1.2.  | Дополнительные сведения о местоположении земельного участка  | —                                  |
| 2.    | Площадь земельного участка ± величина погрешности определения (вычисления) площади ( $P \pm \Delta P$ ), м <sup>2</sup>  | 416 ± 7,00                         |
| 3.    | Формула, примененная для вычисления предельной погрешности определения площади земельного участка, с подставленными значениями и итоговые (вычисленные) значения | $3,5 * 0,10 * \sqrt{(416,00)} = 7$ |
| 4.    | Площадь земельного участка согласно сведениям Единого государственного реестра недвижимости (Ркад), м <sup>2</sup>   | 400,00                             |
| 5.    | Оценка расхождения Р и Ркад ( $P - P_{кад}$ ), м <sup>2</sup>  | 16                                 |
| 6.    | Предельный минимальный и максимальный размеры земельного участка (Рмин и Рмакс), м <sup>2</sup>  | —<br>—                             |
| 7.    | Вид (виды) разрешенного использования  | Для садоводства                    |
| 7.1.  | Дополнительные сведения об использовании земельного участка  | —                                  |
| 8.    | Кадастровый или иной государственный учетный номер (инвентарный) здания, сооружения, объекта незавершенного строительства, расположенного на земельном участке   | 73:19:083201:1151                  |

|     |   |   |
|-----|---|---|
| 1   | 2   | 3 |
| 9.  | Сведения о земельных участках (землях общего пользования, территории общего пользования), посредством которых обеспечивается доступ | — |
| 10. | Иные сведения   | — |

**4. Пояснения к сведениям об уточняемом земельном участке с кадастровым номером 73:19:083201:113 :**

|    |   |
|----|---|
| 1. | — |
|----|---|

**1. Сведения о характерных точках границ уточняемого земельного участка с кадастровым номером 73:19:083201:115 :  
Система координат МСК-55, зона 2 Зона № 2**

| Обозначение характерных точек границ | Координаты, м  |   |  |              | Метод определения координат                             | Формулы, примененные для расчета средней квадратической погрешности определения координат характерных точек границ (Mt), с подставленными в такие формулы значениями и итоговые (вычисленные) значения Mt, м | Описание закрепления точки |
|--------------------------------------|--|---|--|--------------|---|--|----------------------------|
|                                      | содержатся в Едином государственном реестре недвижимости |   | определены в результате выполнения комплексных кадастровых работ |              |   |  |                            |
|                                      | X  | Y | X  | Y            |   |  |                            |
| 1                                    | 2  | 3 | 4  | 5            | 6   | 7  | 8                          |
| н128У                                | —  | — | 512 014,87   | 2 253 101,10 | Метод спутниковых геодезических измерений (определений) | Mt = 0,10  | —                          |
| 129                                  | —  | — | 512 008,18   | 2 253 115,02 | Аналитический метод                                     |  |                            |
| 130                                  | —  | — | 511 985,53   | 2 253 103,80 |   | Mt = 0,03  |                            |
| 131                                  | —  | — | 511 992,86   | 2 253 089,61 | Метод спутниковых геодезических измерений (определений) | Mt = 0,10  |                            |
| н128У                                | —  | — | 512 014,87   | 2 253 101,10 |   |  |                            |

**2. Сведения о частях границ уточняемого земельного участка с кадастровым номером 73:19:083201:115 :**

| Обозначение части границ |       | Горизонтальное проложение (S), м | Описание прохождения части границ | Сведения о согласовании местоположения границ (согласовано/спорное) |
|--------------------------|-------|----------------------------------|-----------------------------------|---|
| от т.                    | до т. |                                  |                                   |   |
| 1                        | 2     | 3                                | 4                                 | 5   |
| н128У                    | 129   | 15,44                            | —                                 | согласовано   |
| 129                      | 130   | 25,28                            |                                   |   |
| 130                      | 131   | 15,97                            |                                   |   |
| 131                      | н128У | 24,83                            |                                   |   |

**3. Сведения о характеристиках уточняемого земельного участка с кадастровым номером 73:19:083201:115 :**

| № п/п | Наименование характеристики земельного участка   | Значение характеристики        |
|-------|--|--------------------------------|
| 1     | 2  | 3                              |
| 1.    | Адрес земельного участка   |                                |
| 1.1.  | Сведения о местоположении земельного участка (при отсутствии адреса) в структурированном в соответствии с федеральной информационной адресной системой виде      | —                              |
| 1.2.  | Дополнительные сведения о местоположении земельного участка  | —                              |
| 2.    | Площадь земельного участка ± величина погрешности определения (вычисления) площади ( $P \pm \Delta P$ ), м <sup>2</sup>  | 393 ± 7,00                     |
| 3.    | Формула, примененная для вычисления предельной погрешности определения площади земельного участка, с подставленными значениями и итоговые (вычисленные) значения | $3,5*0,10*\sqrt{(393,00)} = 7$ |
| 4.    | Площадь земельного участка согласно сведениям Единого государственного реестра недвижимости (Ркад), м <sup>2</sup>   | 400,00                         |
| 5.    | Оценка расхождения Р и Ркад ( $P - P_{кад}$ ), м <sup>2</sup>  | 7                              |
| 6.    | Предельный минимальный и максимальный размеры земельного участка (Рмин и Рмакс), м <sup>2</sup>  | —<br>—                         |
| 7.    | Вид (виды) разрешенного использования  | Для садоводства                |
| 7.1.  | Дополнительные сведения об использовании земельного участка  | —                              |
| 8.    | Кадастровый или иной государственный учетный номер (инвентарный) здания, сооружения, объекта незавершенного строительства, расположенного на земельном участке   | 73:19:083201:1156              |
| 9.    | Сведения о земельных участках (землях общего пользования, территории общего пользования), посредством которых обеспечивается доступ                              | —                              |
| 10.   | Иные сведения  | —                              |

**4. Пояснения к сведениям об уточняемом земельном участке с кадастровым номером 73:19:083201:115 :**

|    |   |
|----|---|
| 1. | — |
|----|---|

**1. Сведения о характерных точках границ уточняемого земельного участка с кадастровым номером** 73:19:083201:118 :  
 Система координат МСК-55, зона 2 Зона № 2

| Обозначение характерных точек границ | Координаты, м  |   |  |              | Метод определения координат                             | Формулы, примененные для расчета средней квадратической погрешности определения координат характерных точек границ (Mt), с подставленными в такие формулы значениями и итоговые (вычисленные) значения Mt, м | Описание закрепления точки |
|--------------------------------------|--|---|--|--------------|---|--|----------------------------|
|                                      | содержатся в Едином государственном реестре недвижимости |   | определены в результате выполнения комплексных кадастровых работ |              |   |  |                            |
|                                      | X  | Y | X  | Y            |   |  |                            |
| 1                                    | 2  | 3 | 4  | 5            | 6   | 7  | 8                          |
| 136                                  | —  | — | 511 980,21   | 2 253 172,85 | Аналитический метод                                     | Mt = 0,10  | —                          |
| н137У                                | —  | — | 511 973,42   | 2 253 187,06 | Метод спутниковых геодезических измерений (определений) |  |                            |
| н138У                                | —  | — | 511 950,35   | 2 253 176,15 |   |  |                            |
| 139                                  | —  | — | 511 951,08   | 2 253 174,61 | Аналитический метод                                     |  |                            |
| 140                                  | —  | — | 511 957,34   | 2 253 162,06 |   |  |                            |
| 136                                  | —  | — | 511 980,21   | 2 253 172,85 |   |  |                            |

**2. Сведения о частях границ уточняемого земельного участка с кадастровым номером** 73:19:083201:118 :

| Обозначение части границ |       | Горизонтальное проложение (S), м | Описание прохождения части границ | Сведения о согласовании местоположения границ (согласовано/спорное) |
|--------------------------|-------|----------------------------------|-----------------------------------|---|
| от т.                    | до т. |                                  |                                   |   |
| 1                        | 2     | 3                                | 4                                 | 5   |
| 136                      | н137У | 15,75                            | —                                 | согласовано   |
| н137У                    | н138У | 25,52                            |                                   |   |
| н138У                    | 139   | 1,70                             |                                   |   |
| 139                      | 140   | 14,02                            |                                   |   |
| 140                      | 136   | 25,29                            |                                   |   |
|                          |       |                                  |                                   |   |

**3. Сведения о характеристиках уточняемого земельного участка с кадастровым номером** 73:19:083201:118 :

| № п/п | Наименование характеристики земельного участка | Значение характеристики |
|-------|--|-------------------------|
| 1     | 2  | 3                       |
|       |  |                         |



| 1   | 2  | 3                                  |
|---|--|------------------------------------|
| 1.  | Адрес земельного участка   |                                    |
| 1.1.  | Сведения о местоположении земельного участка (при отсутствии адреса) в структурированном в соответствии с федеральной информационной адресной системой виде      | —                                  |
| 1.2.  | Дополнительные сведения о местоположении земельного участка  | —                                  |
| 2.  | Площадь земельного участка ± величина погрешности определения (вычисления) площади ( $P \pm \Delta P$ ), м <sup>2</sup>  | 400 ± 7,00                         |
| 3.  | Формула, примененная для вычисления предельной погрешности определения площади земельного участка, с подставленными значениями и итоговые (вычисленные) значения | $3,5 * 0,10 * \sqrt{(400,00)} = 7$ |
| 4.  | Площадь земельного участка согласно сведениям Единого государственного реестра недвижимости (Ркад), м <sup>2</sup>   | 400,00                             |
| 5.  | Оценка расхождения Р и Ркад ( $P - P_{кад}$ ), м <sup>2</sup>  | 0                                  |
| 6.  | Предельный минимальный и максимальный размеры земельного участка (Рмин и Рмакс), м <sup>2</sup>  | —<br>—                             |
| 7.  | Вид (виды) разрешенного использования  | Для садоводства                    |
| 7.1.  | Дополнительные сведения об использовании земельного участка  | —                                  |
| 8.  | Кадастровый или иной государственный учетный номер (инвентарный) здания, сооружения, объекта незавершенного строительства, расположенного на земельном участке   | —                                  |
| 9.  | Сведения о земельных участках (землях общего пользования, территории общего пользования), посредством которых обеспечивается доступ                              | —                                  |
| 10.   | Иные сведения  | —                                  |
| <b>4. Пояснения к сведениям об уточняемом земельном участке с кадастровым номером</b> |  | <b>73:19:083201:118</b>            |
| 1.  |  | —                                  |

**1. Сведения о характерных точках границ уточняемого земельного участка с кадастровым номером** 73:19:083201:120 :  
 Система координат МСК-55, зона 2 Зона № 2

| Обозначение характерных точек границ | Координаты, м  |   |  |              | Метод определения координат                             | Формулы, примененные для расчета средней квадратической погрешности определения координат характерных точек границ (Mt), с подставленными в такие формулы значениями и итоговые (вычисленные) значения Mt, м | Описание закрепления точки |
|--------------------------------------|--|---|--|--------------|---|--|----------------------------|
|                                      | содержатся в Едином государственном реестре недвижимости |   | определены в результате выполнения комплексных кадастровых работ |              |   |  |                            |
|                                      | X  | Y | X  | Y            |   |  |                            |
| 1                                    | 2  | 3 | 4  | 5            | 6   | 7  | 8                          |
| н144У                                | —  | — | 511 952,11   | 2 253 230,62 | Метод спутниковых геодезических измерений (определений) | Mt = 0,10  | —                          |
| 147                                  | —  | — | 511 944,84   | 2 253 244,79 | Аналитический метод                                     |  |                            |
| 148                                  | —  | — | 511 922,53   | 2 253 233,39 |   |  |                            |
| 145                                  | —  | — | 511 929,84   | 2 253 219,01 |   |  |                            |
| н144У                                | —  | — | 511 952,11   | 2 253 230,62 | Метод спутниковых геодезических измерений (определений) |  |                            |

**2. Сведения о частях границ уточняемого земельного участка с кадастровым номером** 73:19:083201:120 :

| Обозначение части границ |       | Горизонтальное проложение (S), м | Описание прохождения части границ | Сведения о согласовании местоположения границ (согласовано/спорное) |
|--------------------------|-------|----------------------------------|-----------------------------------|---|
| от т.                    | до т. |                                  |                                   |   |
| 1                        | 2     | 3                                | 4                                 | 5   |
| н144У                    | 147   | 15,93                            | —                                 | согласовано   |
| 147                      | 148   | 25,05                            |                                   |   |
| 148                      | 145   | 16,13                            |                                   |   |
| 145                      | н144У | 25,11                            |                                   |   |

**3. Сведения о характеристиках уточняемого земельного участка с кадастровым номером** 73:19:083201:120 :

| № п/п | Наименование характеристики земельного участка | Значение характеристики |
|-------|--|-------------------------|
| 1     | 2  | 3                       |
| 1     | 2  | 3                       |

| 1   | 2  | 3                                  |
|---|--|------------------------------------|
| 1.  | Адрес земельного участка   |                                    |
| 1.1.  | Сведения о местоположении земельного участка (при отсутствии адреса) в структурированном в соответствии с федеральной информационной адресной системой виде      | —                                  |
| 1.2.  | Дополнительные сведения о местоположении земельного участка  | —                                  |
| 2.  | Площадь земельного участка ± величина погрешности определения (вычисления) площади ( $P \pm \Delta P$ ), м <sup>2</sup>  | 402 ± 7,00                         |
| 3.  | Формула, примененная для вычисления предельной погрешности определения площади земельного участка, с подставленными значениями и итоговые (вычисленные) значения | $3,5 * 0,10 * \sqrt{(402,00)} = 7$ |
| 4.  | Площадь земельного участка согласно сведениям Единого государственного реестра недвижимости (Ркад), м <sup>2</sup>   | 400,00                             |
| 5.  | Оценка расхождения Р и Ркад ( $P - P_{кад}$ ), м <sup>2</sup>  | 2                                  |
| 6.  | Предельный минимальный и максимальный размеры земельного участка (Рмин и Рмакс), м <sup>2</sup>  | —<br>—                             |
| 7.  | Вид (виды) разрешенного использования  | Для садоводства                    |
| 7.1.  | Дополнительные сведения об использовании земельного участка  | —                                  |
| 8.  | Кадастровый или иной государственный учетный номер (инвентарный) здания, сооружения, объекта незавершенного строительства, расположенного на земельном участке   | —                                  |
| 9.  | Сведения о земельных участках (землях общего пользования, территории общего пользования), посредством которых обеспечивается доступ                              | —                                  |
| 10.   | Иные сведения  | —                                  |
| <b>4. Пояснения к сведениям об уточняемом земельном участке с кадастровым номером</b> |  | <b>73:19:083201:120</b> :          |
| 1.  |  | —                                  |

**1. Сведения о характерных точках границ уточняемого земельного участка с кадастровым номером** 73:19:083201:132 :  
 Система координат МСК-55, зона 2 Зона № 2

| Обозначение характерных точек границ | Координаты, м  |   |  |              | Метод определения координат                             | Формулы, примененные для расчета средней квадратической погрешности определения координат характерных точек границ (Mt), с подставленными в такие формулы значениями и итоговые (вычисленные) значения Mt, м | Описание закрепления точки |
|--------------------------------------|--|---|--|--------------|---|--|----------------------------|
|                                      | содержатся в Едином государственном реестре недвижимости |   | определены в результате выполнения комплексных кадастровых работ |              |   |  |                            |
|                                      | X  | Y | X  | Y            |   |  |                            |
| 1                                    | 2  | 3 | 4  | 5            | 6   | 7  | 8                          |
| 121                                  | —  | — | 512 013,63   | 2 253 045,79 | Аналитический метод                                     | Mt = 0,10  | —                          |
| н124У                                | —  | — | 512 006,60   | 2 253 060,54 | Метод спутниковых геодезических измерений (определений) |  |                            |
| 157                                  | —  | — | 511 983,76   | 2 253 049,49 | Аналитический метод                                     |  |                            |
| 158                                  | —  | — | 511 990,76   | 2 253 035,80 |   |  |                            |
| 121                                  | —  | — | 512 013,63   | 2 253 045,79 |   |  |                            |

**2. Сведения о частях границ уточняемого земельного участка с кадастровым номером** 73:19:083201:132 :

| Обозначение части границ |       | Горизонтальное проложение (S), м | Описание прохождения части границ | Сведения о согласовании местоположения границ (согласовано/спорное) |
|--------------------------|-------|----------------------------------|-----------------------------------|---|
| от т.                    | до т. |                                  |                                   |   |
| 1                        | 2     | 3                                | 4                                 | 5   |
| 121                      | н124У | 16,34                            | —                                 | согласовано   |
| н124У                    | 157   | 25,37                            |                                   |   |
| 157                      | 158   | 15,38                            |                                   |   |
| 158                      | 121   | 24,96                            |                                   |   |

**3. Сведения о характеристиках уточняемого земельного участка с кадастровым номером** 73:19:083201:132 :

| № п/п | Наименование характеристики земельного участка  | Значение характеристики |
|-------|---|-------------------------|
| 1     | 2   | 3                       |
| 1.    | Адрес земельного участка  |                         |
| 1.1.  | Сведения о местоположении земельного участка (при отсутствии адреса) в структурированном в соответствии с федеральной информационной адресной системой виде | —                       |
| 1.2.  | Дополнительные сведения о местоположении земельного участка   | —                       |

| 1   | 2  | 3   |
|---|--|---|
| 2.  | Площадь земельного участка ± величина погрешности определения (вычисления) площади ( $P \pm \Delta P$ ), м <sup>2</sup>  | 399 ± 7,00  |
| 3.  | Формула, примененная для вычисления предельной погрешности определения площади земельного участка, с подставленными значениями и итоговые (вычисленные) значения | $3,5 * 0,10 * \sqrt{(399,00)} = 7$  |
| 4.  | Площадь земельного участка согласно сведениям Единого государственного реестра недвижимости (Ркад), м <sup>2</sup>   | 400,00  |
| 5.  | Оценка расхождения Р и Ркад ( $P - P_{кад}$ ), м <sup>2</sup>  | 1   |
| 6.  | Предельный минимальный и максимальный размеры земельного участка (Рмин и Рмакс), м <sup>2</sup>  | —<br>—  |
| 7.  | Вид (виды) разрешенного использования  | Для садоводства   |
| 7.1.  | Дополнительные сведения об использовании земельного участка  | —   |
| 8.  | Кадастровый или иной государственный учетный номер (инвентарный) здания, сооружения, объекта незавершенного строительства, расположенного на земельном участке   | —   |
| 9.  | Сведения о земельных участках (землях общего пользования, территории общего пользования), посредством которых обеспечивается доступ                              | —   |
| 10.   | Иные сведения  | Запрещение. Обременение возникает на основании: Постановление судебного пристава-исполнителя ОСП № 1 по Засвияжскому району г.Ульяновска УФССП России по Ульяновской области № 389655999/7343, от 7 октября 2022 г., документ выдан ОСП № 1 по Засвияжскому району г.Ульяновска УФССП России по Ульяновской области |
| <b>4. Пояснения к сведениям об уточняемом земельном участке с кадастровым номером <u>73:19:083201:132</u> :</b> |  |   |
| 1.  | —  |   |

**1. Сведения о характерных точках границ уточняемого земельного участка с кадастровым номером** 73:19:083201:133 :  
 Система координат МСК-55, зона 2 Зона № 2

| Обозначение характерных точек границ | Координаты, м  |   |  |              | Метод определения координат                             | Формулы, примененные для расчета средней квадратической погрешности определения координат характерных точек границ (Mt), с подставленными в такие формулы значениями и итоговые (вычисленные) значения Mt, м | Описание закрепления точки |
|--------------------------------------|--|---|--|--------------|---|--|----------------------------|
|                                      | содержатся в Едином государственном реестре недвижимости |   | определены в результате выполнения комплексных кадастровых работ |              |   |  |                            |
|                                      | X  | Y | X  | Y            |   |  |                            |
| 1                                    | 2  | 3 | 4  | 5            | 6   | 7  | 8                          |
| н124У                                | —  | — | 512 006,60   | 2 253 060,54 | Метод спутниковых геодезических измерений (определений) | Mt = 0,10  | —                          |
| 127                                  | —  | — | 511 999,58   | 2 253 075,30 | Аналитический метод                                     |  |                            |
| 159                                  | —  | — | 511 976,95   | 2 253 063,95 |   |  |                            |
| 157                                  | —  | — | 511 983,76   | 2 253 049,49 |   |  |                            |
| н124У                                | —  | — | 512 006,60   | 2 253 060,54 | Метод спутниковых геодезических измерений (определений) |  |                            |

**2. Сведения о частях границ уточняемого земельного участка с кадастровым номером** 73:19:083201:133 :

| Обозначение части границ |       | Горизонтальное проложение (S), м | Описание прохождения части границ | Сведения о согласовании местоположения границ (согласовано/спорное) |
|--------------------------|-------|----------------------------------|-----------------------------------|---|
| от т.                    | до т. |                                  |                                   |   |
| 1                        | 2     | 3                                | 4                                 | 5   |
| н124У                    | 127   | 16,34                            | —                                 | согласовано   |
| 127                      | 159   | 25,32                            |                                   |   |
| 159                      | 157   | 15,98                            |                                   |   |
| 157                      | н124У | 25,37                            |                                   |   |

**3. Сведения о характеристиках уточняемого земельного участка с кадастровым номером** 73:19:083201:133 :

| № п/п | Наименование характеристики земельного участка | Значение характеристики |
|-------|--|-------------------------|
| 1     | 2  | 3                       |
| 1     | 2  | 3                       |

| 1    | 2  | 3  |
|------|--|--|
| 1.   | Адрес земельного участка   |  |
| 1.1. | Сведения о местоположении земельного участка (при отсутствии адреса) в структурированном в соответствии с федеральной информационной адресной системой виде      | —  |
| 1.2. | Дополнительные сведения о местоположении земельного участка  | —  |
| 2.   | Площадь земельного участка $\pm$ величина погрешности определения (вычисления) площади ( $P \pm \Delta P$ ), м <sup>2</sup>                                      | 410 $\pm$ 7,00   |
| 3.   | Формула, примененная для вычисления предельной погрешности определения площади земельного участка, с подставленными значениями и итоговые (вычисленные) значения | $3,5 * 0,10 * \sqrt{(410,00)} = 7$   |
| 4.   | Площадь земельного участка согласно сведениям Единого государственного реестра недвижимости (Ркад), м <sup>2</sup>   | 400,00   |
| 5.   | Оценка расхождения P и Ркад ( $P - P_{кад}$ ), м <sup>2</sup>  | 10   |
| 6.   | Предельный минимальный и максимальный размеры земельного участка ( $P_{мин}$ и $P_{макс}$ ), м <sup>2</sup>  | —<br>—   |
| 7.   | Вид (виды) разрешенного использования  | для ведения садоводства  |
| 7.1. | Дополнительные сведения об использовании земельного участка  | —  |
| 8.   | Кадастровый или иной государственный учетный номер (инвентарный) здания, сооружения, объекта незавершенного строительства, расположенного на земельном участке   | 73:19:083201:1192  |
| 9.   | Сведения о земельных участках (землях общего пользования, территории общего пользования), посредством которых обеспечивается доступ                              | —  |
| 10.  | Иные сведения  | <p>Запрещение. Обременение возникает на основании: Постановление судебного пристава-исполнителя ОСП по Ленинскому району г. Ульяновска № 397811206/7340 (106265/23/73040-ИП), от 6 апреля 2023 г., документ выдан ОСП по Ленинскому району г. Ульяновска</p> <p>Запрещение. Обременение возникает на основании: Постановление судебного пристава-исполнителя ОСП по Ленинскому району г. Ульяновска № 374677439/7340, от 23 ноября 2022 г., документ выдан ОСП по Ленинскому району г. Ульяновска</p> <p>Запрещение. Обременение возникает на основании: Постановление судебного пристава-исполнителя ОСП по Ленинскому району г. Ульяновска № 374677435/7340, от 23 ноября 2022 г., документ выдан ОСП по Ленинскому району г. Ульяновска</p> <p>Запрещение. Обременение возникает на основании: Постановление ОСП по Ленинскому району г. Ульяновска о запрете на совершение действий по регистрации (pdf) №</p> |

| 1  | 2 | 3   |
|--|---|---|
|  |   | <p>329592361/7340, от 25 февраля 2022 г., документ выдан ОСП по Ленинскому району г. Ульяновска<br/> Запрещение. Обременение возникает на основании: Постановление ОСП по Ленинскому району г. Ульяновска о запрете на совершение действий по регистрации (pdf) № 308098597/7340, от 24 сентября 2021 г., документ выдан ОСП по Ленинскому району г. Ульяновска<br/> Запрещение. Обременение возникает на основании: Постановление ОСП по Ленинскому району г. Ульяновска о запрете на совершение действий по регистрации (pdf) № 308097118/7340, от 24 сентября 2021 г., документ выдан ОСП по Ленинскому району г. Ульяновска<br/> Запрещение. Обременение возникает на основании: Постановление ОСП по Ленинскому району г. Ульяновска о запрете на совершение действий по регистрации (pdf) № 294751320/7340, от 24 мая 2021 г.<br/> Запрещение. Обременение возникает на основании: Постановление о запрете на совершение действий по регистрации (pdf) № 278738897/7340, от 7 декабря 2020 г., документ выдан ОСП по Ленинскому району г. Ульяновска<br/> Запрещение. Обременение возникает на основании: Постановление о запрете на совершение действий по регистрации (pdf) № 272446355/7340, от 2 октября 2020 г., документ выдан ОСП по Ленинскому району г. Ульяновска<br/> Арест. Обременение возникает на основании: Постановление судебного пристава-исполнителя отдела судебных приставов по Ленинскому району города Ульяновска Управления Федеральной службы судебных приставов по Ульяновской области о наложении ареста на имущество должника № 9772/15/73040-ИП, от 13 февраля 2015 г.<br/> Арест. Обременение возникает на основании: Постановление судебного пристава-исполнителя Отдел судебных приставов по Ленинскому району города Ульяновска Управления Федеральной службы судебных приставов по Ульяновской области о наложении ареста на имущество должника серия 26-1478, от 12 августа 2014 г.</p> |
| <b>4. Пояснения к сведениям об уточняемом земельном участке с кадастровым номером</b> <u>73:19:083201:133</u> <b>:</b> |   |   |
| 1.   | — |   |



**1. Сведения о характерных точках границ уточняемого земельного участка с кадастровым номером** 73:19:083201:134 :  
 Система координат МСК-55, зона 2 Зона № 2

| Обозначение характерных точек границ | Координаты, м  |   |  |              | Метод определения координат                             | Формулы, примененные для расчета средней квадратической погрешности определения координат характерных точек границ (Mt), с подставленными в такие формулы значениями и итоговые (вычисленные) значения Mt, м | Описание закрепления точки |
|--------------------------------------|--|---|--|--------------|---|--|----------------------------|
|                                      | содержатся в Едином государственном реестре недвижимости |   | определены в результате выполнения комплексных кадастровых работ |              |   |  |                            |
|                                      | X  | Y | X  | Y            |   |  |                            |
| 1                                    | 2  | 3 | 4  | 5            | 6   | 7  | 8                          |
| 127                                  | —  | — | 511 999,58   | 2 253 075,30 | Аналитический метод                                     | Mt = 0,10  | —                          |
| 131                                  | —  | — | 511 992,86   | 2 253 089,61 | Метод спутниковых геодезических измерений (определений) |  |                            |
| 160                                  | —  | — | 511 980,88   | 2 253 083,52 |   |  |                            |
| 161                                  | —  | — | 511 970,03   | 2 253 078,28 |   |  |                            |
| 159                                  | —  | — | 511 976,95   | 2 253 063,95 | Аналитический метод                                     |  |                            |
| 127                                  | —  | — | 511 999,58   | 2 253 075,30 |   |  |                            |

**2. Сведения о частях границ уточняемого земельного участка с кадастровым номером** 73:19:083201:134 :

| Обозначение части границ |       | Горизонтальное проложение (S), м | Описание прохождения части границ | Сведения о согласовании местоположения границ (согласовано/спорное) |
|--------------------------|-------|----------------------------------|-----------------------------------|---|
| от т.                    | до т. |                                  |                                   |   |
| 1                        | 2     | 3                                | 4                                 | 5   |
| 127                      | 131   | 15,81                            | —                                 | согласовано   |
| 131                      | 160   | 13,44                            |                                   |   |
| 160                      | 161   | 12,05                            |                                   |   |
| 161                      | 159   | 15,91                            |                                   |   |
| 159                      | 127   | 25,32                            |                                   |   |

**3. Сведения о характеристиках уточняемого земельного участка с кадастровым номером** 73:19:083201:134 :

| № п/п | Наименование характеристики земельного участка | Значение характеристики |
|-------|--|-------------------------|
| 1     | 2  | 3                       |
| 1     | 2  | 3                       |

| 1   | 2  | 3                                  |
|---|--|------------------------------------|
| 1.  | Адрес земельного участка   |                                    |
| 1.1.  | Сведения о местоположении земельного участка (при отсутствии адреса) в структурированном в соответствии с федеральной информационной адресной системой виде      | —                                  |
| 1.2.  | Дополнительные сведения о местоположении земельного участка  | —                                  |
| 2.  | Площадь земельного участка ± величина погрешности определения (вычисления) площади ( $P \pm \Delta P$ ), м <sup>2</sup>  | 401 ± 7,00                         |
| 3.  | Формула, примененная для вычисления предельной погрешности определения площади земельного участка, с подставленными значениями и итоговые (вычисленные) значения | $3,5 * 0,10 * \sqrt{(401,00)} = 7$ |
| 4.  | Площадь земельного участка согласно сведениям Единого государственного реестра недвижимости (Ркад), м <sup>2</sup>   | 400,00                             |
| 5.  | Оценка расхождения Р и Ркад ( $P - P_{кад}$ ), м <sup>2</sup>  | 1                                  |
| 6.  | Предельный минимальный и максимальный размеры земельного участка (Рмин и Рмакс), м <sup>2</sup>  | —<br>—                             |
| 7.  | Вид (виды) разрешенного использования  | Для садоводства                    |
| 7.1.  | Дополнительные сведения об использовании земельного участка  | —                                  |
| 8.  | Кадастровый или иной государственный учетный номер (инвентарный) здания, сооружения, объекта незавершенного строительства, расположенного на земельном участке   | —                                  |
| 9.  | Сведения о земельных участках (землях общего пользования, территории общего пользования), посредством которых обеспечивается доступ                              | —                                  |
| 10.   | Иные сведения  | —                                  |
| <b>4. Пояснения к сведениям об уточняемом земельном участке с кадастровым номером</b> |  | <b>73:19:083201:134</b>            |
| 1.  |  | —                                  |

**1. Сведения о характерных точках границ уточняемого земельного участка с кадастровым номером** 73:19:083201:135 :  
 Система координат МСК-55, зона 2 Зона № 2

| Обозначение характерных точек границ | Координаты, м  |              |  |              | Метод определения координат | Формулы, примененные для расчета средней квадратической погрешности определения координат характерных точек границ (Mt), с подставленными в такие формулы значениями и итоговые (вычисленные) значения Mt, м | Описание закрепления точки |
|--------------------------------------|--|--------------|--|--------------|-----------------------------|--|----------------------------|
|                                      | содержатся в Едином государственном реестре недвижимости |              | определены в результате выполнения комплексных кадастровых работ |              |                             |  |                            |
|                                      | X  | Y            | X  | Y            |                             |  |                            |
| 1                                    | 2  | 3            | 4  | 5            | 6                           | 7  | 8                          |
| 131                                  | 511 992,86   | 2 253 089,61 | 511 992,86   | 2 253 089,61 | —                           | Mt   | —                          |
| 130                                  | 511 985,53   | 2 253 103,80 | 511 985,53   | 2 253 103,80 | Аналитический метод         | Mt = 0,03  |                            |
| 1240                                 | 511 963,09   | 2 253 092,77 | 511 963,09   | 2 253 092,77 | —                           | 0,03   |                            |
| 1241                                 | 511 969,90   | 2 253 078,54 | 511 969,90   | 2 253 078,54 |                             | 1,00   |                            |
| 161                                  | 511 970,03   | 2 253 078,28 | 511 970,03   | 2 253 078,28 |                             | Mt   |                            |
| 160                                  | 511 980,88   | 2 253 083,52 | 511 980,88   | 2 253 083,52 |                             |  |                            |
| 131                                  | 511 992,86   | 2 253 089,61 | 511 992,86   | 2 253 089,61 |                             |  |                            |

**2. Сведения о частях границ уточняемого земельного участка с кадастровым номером** 73:19:083201:135 :

| Обозначение части границ |       | Горизонтальное проложение (S), м | Описание прохождения части границ | Сведения о согласовании местоположения границ (согласовано/спорное) |
|--------------------------|-------|----------------------------------|-----------------------------------|---|
| от т.                    | до т. |                                  |                                   |   |
| 1                        | 2     | 3                                | 4                                 | 5   |
| 131                      | 130   | 15,97                            | —                                 | согласовано   |
| 130                      | 1240  | 25,00                            |                                   |   |
| 1240                     | 1241  | 15,78                            |                                   |   |
| 1241                     | 161   | 0,29                             |                                   |   |
| 161                      | 160   | 12,05                            |                                   |   |
| 160                      | 131   | 13,44                            |                                   |   |

**3. Сведения о характеристиках уточняемого земельного участка с кадастровым номером** 73:19:083201:135 :

| № п/п | Наименование характеристики земельного участка | Значение характеристики |
|-------|--|-------------------------|
| 1     | 2  | 3                       |
|       |  |                         |

| 1   | 2  | 3                                  |
|---|--|------------------------------------|
| 1.  | Адрес земельного участка   |                                    |
| 1.1.  | Сведения о местоположении земельного участка (при отсутствии адреса) в структурированном в соответствии с федеральной информационной адресной системой виде      | —                                  |
| 1.2.  | Дополнительные сведения о местоположении земельного участка  | —                                  |
| 2.  | Площадь земельного участка ± величина погрешности определения (вычисления) площади ( $P \pm \Delta P$ ), м <sup>2</sup>  | 406 ± 7,00                         |
| 3.  | Формула, примененная для вычисления предельной погрешности определения площади земельного участка, с подставленными значениями и итоговые (вычисленные) значения | $3,5 * 0,10 * \sqrt{(406,00)} = 7$ |
| 4.  | Площадь земельного участка согласно сведениям Единого государственного реестра недвижимости (Ркад), м <sup>2</sup>   | 406,00                             |
| 5.  | Оценка расхождения Р и Ркад ( $P - P_{кад}$ ), м <sup>2</sup>  | 0                                  |
| 6.  | Предельный минимальный и максимальный размеры земельного участка (Рмин и Рмакс), м <sup>2</sup>  | —<br>—                             |
| 7.  | Вид (виды) разрешенного использования  | Для садоводства                    |
| 7.1.  | Дополнительные сведения об использовании земельного участка  | —                                  |
| 8.  | Кадастровый или иной государственный учетный номер (инвентарный) здания, сооружения, объекта незавершенного строительства, расположенного на земельном участке   | —                                  |
| 9.  | Сведения о земельных участках (землях общего пользования, территории общего пользования), посредством которых обеспечивается доступ                              | —                                  |
| 10.   | Иные сведения  | —                                  |
| <b>4. Пояснения к сведениям об уточняемом земельном участке с кадастровым номером</b> |  | <b>73:19:083201:135</b> :          |
| 1.  |  | —                                  |

**1. Сведения о характерных точках границ уточняемого земельного участка с кадастровым номером** 73:19:083201:150 :  
 Система координат МСК-55, зона 2 Зона № 2

| Обозначение характерных точек границ | Координаты, м  |   |  |              | Метод определения координат                             | Формулы, примененные для расчета средней квадратической погрешности определения координат характерных точек границ (Mt), с подставленными в такие формулы значениями и итоговые (вычисленные) значения Mt, м | Описание закрепления точки |
|--------------------------------------|--|---|--|--------------|---|--|----------------------------|
|                                      | содержатся в Едином государственном реестре недвижимости |   | определены в результате выполнения комплексных кадастровых работ |              |   |  |                            |
|                                      | X  | Y | X  | Y            |   |  |                            |
| 1                                    | 2  | 3 | 4  | 5            | 6   | 7  | 8                          |
| 166                                  | —  | — | 512 027,68   | 2 252 946,19 | Аналитический метод                                     | Mt = 0,10  | —                          |
| 172                                  | —  | — | 512 020,57   | 2 252 960,66 |   |  |                            |
| 173                                  | —  | — | 511 998,17   | 2 252 949,87 |   |  |                            |
| н167У                                | —  | — | 512 005,60   | 2 252 935,47 | Метод спутниковых геодезических измерений (определений) |  |                            |
| 166                                  | —  | — | 512 027,68   | 2 252 946,19 | Аналитический метод                                     |  |                            |

**2. Сведения о частях границ уточняемого земельного участка с кадастровым номером** 73:19:083201:150 :

| Обозначение части границ |       | Горизонтальное проложение (S), м | Описание прохождения части границ | Сведения о согласовании местоположения границ (согласовано/спорное) |
|--------------------------|-------|----------------------------------|-----------------------------------|---|
| от т.                    | до т. |                                  |                                   |   |
| 1                        | 2     | 3                                | 4                                 | 5   |
| 166                      | 172   | 16,12                            | —                                 | согласовано   |
| 172                      | 173   | 24,86                            |                                   |   |
| 173                      | н167У | 16,20                            |                                   |   |
| н167У                    | 166   | 24,54                            |                                   |   |

**3. Сведения о характеристиках уточняемого земельного участка с кадастровым номером** 73:19:083201:150 :

| № п/п | Наименование характеристики земельного участка  | Значение характеристики |
|-------|---|-------------------------|
| 1     | 2   | 3                       |
| 1.    | Адрес земельного участка  |                         |
| 1.1.  | Сведения о местоположении земельного участка (при отсутствии адреса) в структурированном в соответствии с федеральной информационной адресной системой виде | —                       |
| 1.2.  | Дополнительные сведения о местоположении земельного участка   | —                       |

| 1    | 2  | 3                              |
|------|--|--------------------------------|
| 2.   | Площадь земельного участка ± величина погрешности определения (вычисления) площади ( $P \pm \Delta P$ ), м <sup>2</sup>  | 399 ± 7,00                     |
| 3.   | Формула, примененная для вычисления предельной погрешности определения площади земельного участка, с подставленными значениями и итоговые (вычисленные) значения | $3,5*0,10*\sqrt{(399,00)} = 7$ |
| 4.   | Площадь земельного участка согласно сведениям Единого государственного реестра недвижимости (Ркад), м <sup>2</sup>   | 400,00                         |
| 5.   | Оценка расхождения P и Ркад (P - Ркад), м <sup>2</sup>   | 1                              |
| 6.   | Предельный минимальный и максимальный размеры земельного участка (Рмин и Рмакс), м <sup>2</sup>  | —<br>—                         |
| 7.   | Вид (виды) разрешенного использования  | Для садоводства                |
| 7.1. | Дополнительные сведения об использовании земельного участка  | —                              |
| 8.   | Кадастровый или иной государственный учетный номер (инвентарный) здания, сооружения, объекта незавершенного строительства, расположенного на земельном участке   | 73:19:083301:1277              |
| 9.   | Сведения о земельных участках (землях общего пользования, территории общего пользования), посредством которых обеспечивается доступ                              | —                              |
| 10.  | Иные сведения  | —                              |

**4. Пояснения к сведениям об уточняемом земельном участке с кадастровым номером** 73:19:083201:150 :

|    |   |
|----|---|
| 1. | — |
|----|---|

**1. Сведения о характерных точках границ уточняемого земельного участка с кадастровым номером** 73:19:083201:151 :

Система координат МСК-55, зона 2 Зона № 2

| Обозначение характерных точек границ | Координаты, м  |   |  |              | Метод определения координат | Формулы, примененные для расчета средней квадратической погрешности определения координат характерных точек границ (Mt), с подставленными в такие формулы значениями и итоговые (вычисленные) значения Mt, м | Описание закрепления точки |
|--------------------------------------|--|---|--|--------------|-----------------------------|--|----------------------------|
|                                      | содержатся в Едином государственном реестре недвижимости |   | определены в результате выполнения комплексных кадастровых работ |              |                             |  |                            |
|                                      | X  | Y | X  | Y            |                             |  |                            |
| 1                                    | 2  | 3 | 4  | 5            | 6                           | 7  | 8                          |
| 172                                  | —  | — | 512 020,57   | 2 252 960,66 | Аналитический метод         | Mt = 0,10  | —                          |

| 1   | 2 | 3 | 4          | 5            | 6                   | 7         | 8 |
|-----|---|---|------------|--------------|---------------------|-----------|---|
| 174 | — | — | 512 013,74 | 2 252 974,86 | Аналитический метод | Mt = 0,10 | — |
| 175 | — | — | 511 991,09 | 2 252 964,73 |                     |           |   |
| 173 | — | — | 511 998,17 | 2 252 949,87 |                     |           |   |
| 172 | — | — | 512 020,57 | 2 252 960,66 |                     |           |   |

**2. Сведения о частях границ уточняемого земельного участка с кадастровым номером** 73:19:083201:151 :

| Обозначение части границ |       | Горизонтальное проложение (S), м | Описание прохождения части границ | Сведения о согласовании местоположения границ (согласовано/спорное) |
|--------------------------|-------|----------------------------------|-----------------------------------|---|
| от т.                    | до т. |                                  |                                   |   |
| 1                        | 2     | 3                                | 4                                 | 5   |
| 172                      | 174   | 15,76                            | —                                 | согласовано   |
| 174                      | 175   | 24,81                            |                                   |   |
| 175                      | 173   | 16,46                            |                                   |   |
| 173                      | 172   | 24,86                            |                                   |   |

**3. Сведения о характеристиках уточняемого земельного участка с кадастровым номером** 73:19:083201:151 :

| № п/п | Наименование характеристики земельного участка   | Значение характеристики            |
|-------|--|------------------------------------|
| 1     | 2  | 3                                  |
| 1.    | Адрес земельного участка   |                                    |
| 1.1.  | Сведения о местоположении земельного участка (при отсутствии адреса) в структурированном в соответствии с федеральной информационной адресной системой виде      | —                                  |
| 1.2.  | Дополнительные сведения о местоположении земельного участка  | —                                  |
| 2.    | Площадь земельного участка ± величина погрешности определения (вычисления) площади ( $P \pm \Delta P$ ), м <sup>2</sup>  | 400 ± 7,00                         |
| 3.    | Формула, примененная для вычисления предельной погрешности определения площади земельного участка, с подставленными значениями и итоговые (вычисленные) значения | $3,5 * 0,10 * \sqrt{(400,00)} = 7$ |
| 4.    | Площадь земельного участка согласно сведениям Единого государственного реестра недвижимости (Ркад), м <sup>2</sup>   | 400,00                             |
| 5.    | Оценка расхождения Р и Ркад ( $P - P_{кад}$ ), м <sup>2</sup>  | 0                                  |
| 6.    | Предельный минимальный и максимальный размеры земельного участка (Рмин и Рмакс), м <sup>2</sup>  | —<br>—                             |
| 7.    | Вид (виды) разрешенного использования  | Для садоводства                    |
| 7.1.  | Дополнительные сведения об использовании земельного участка  | —                                  |

| 1   | 2  | 3                 |
|-----|--|-------------------|
| 8.  | Кадастровый или иной государственный учетный номер (инвентарный) здания, сооружения, объекта незавершенного строительства, расположенного на земельном участке | 73:19:083201:1098 |
| 9.  | Сведения о земельных участках (землях общего пользования, территории общего пользования), посредством которых обеспечивается доступ                            | —                 |
| 10. | Иные сведения  | —                 |

**4. Пояснения к сведениям об уточняемом земельном участке с кадастровым номером** 73:19:083201:151 :

|    |   |
|----|---|
| 1. | — |
|----|---|

**1. Сведения о характерных точках границ уточняемого земельного участка с кадастровым номером** 73:19:083201:152 :  
 Система координат МСК-55, зона 2 Зона № 2

| Обозначение характерных точек границ | Координаты, м  |   |  |              | Метод определения координат | Формулы, примененные для расчета средней квадратической погрешности определения координат характерных точек границ (Mt), с подставленными в такие формулы значениями и итоговые (вычисленные) значения Mt, м | Описание закрепления точки |
|--------------------------------------|--|---|--|--------------|-----------------------------|--|----------------------------|
|                                      | содержатся в Едином государственном реестре недвижимости |   | определены в результате выполнения комплексных кадастровых работ |              |                             |  |                            |
|                                      | X  | Y | X  | Y            |                             |  |                            |
| 1                                    | 2  | 3 | 4  | 5            | 6                           | 7  | 8                          |
| 174                                  | —  | — | 512 013,74   | 2 252 974,86 | Аналитический метод         | Mt = 0,10  | —                          |
| 176                                  | —  | — | 512 006,56   | 2 252 989,18 |                             |  |                            |
| 177                                  | —  | — | 511 984,20   | 2 252 978,67 |                             |  |                            |
| 175                                  | —  | — | 511 991,09   | 2 252 964,73 |                             |  |                            |
| 174                                  | —  | — | 512 013,74   | 2 252 974,86 |                             |  |                            |

**2. Сведения о частях границ уточняемого земельного участка с кадастровым номером** 73:19:083201:152 :

| Обозначение части границ |       | Горизонтальное проложение (S), м | Описание прохождения части границ | Сведения о согласовании местоположения границ (согласовано/спорное) |
|--------------------------|-------|----------------------------------|-----------------------------------|---|
| от т.                    | до т. |                                  |                                   |   |
| 1                        | 2     | 3                                | 4                                 | 5   |
| 174                      | 176   | 16,02                            | —                                 | согласовано   |
| 176                      | 177   | 24,71                            |                                   |   |
| 177                      | 175   | 15,55                            |                                   |   |
| 175                      | 174   | 24,81                            |                                   |   |



**3. Сведения о характеристиках уточняемого земельного участка с кадастровым номером 73:19:083201:152 :**

| № п/п | Наименование характеристики земельного участка   | Значение характеристики            |
|-------|--|------------------------------------|
| 1     | 2  | 3                                  |
| 1.    | Адрес земельного участка   |                                    |
| 1.1.  | Сведения о местоположении земельного участка (при отсутствии адреса) в структурированном в соответствии с федеральной информационной адресной системой виде      | —                                  |
| 1.2.  | Дополнительные сведения о местоположении земельного участка  | —                                  |
| 2.    | Площадь земельного участка ± величина погрешности определения (вычисления) площади ( $P \pm \Delta P$ ), м <sup>2</sup>  | 391 ± 7,00                         |
| 3.    | Формула, примененная для вычисления предельной погрешности определения площади земельного участка, с подставленными значениями и итоговые (вычисленные) значения | $3,5 * 0,10 * \sqrt{(391,00)} = 7$ |
| 4.    | Площадь земельного участка согласно сведениям Единого государственного реестра недвижимости (Ркад), м <sup>2</sup>   | 400,00                             |
| 5.    | Оценка расхождения Р и Ркад ( $P - P_{кад}$ ), м <sup>2</sup>  | 9                                  |
| 6.    | Предельный минимальный и максимальный размеры земельного участка (Рмин и Рмакс), м <sup>2</sup>  | —<br>—                             |
| 7.    | Вид (виды) разрешенного использования  | Для садоводства                    |
| 7.1.  | Дополнительные сведения об использовании земельного участка  | —                                  |
| 8.    | Кадастровый или иной государственный учетный номер (инвентарный) здания, сооружения, объекта незавершенного строительства, расположенного на земельном участке   | —                                  |
| 9.    | Сведения о земельных участках (землях общего пользования, территории общего пользования), посредством которых обеспечивается доступ                              | —                                  |
| 10.   | Иные сведения  | —                                  |

**4. Пояснения к сведениям об уточняемом земельном участке с кадастровым номером 73:19:083201:152 :**

|    |   |
|----|---|
| 1. | — |
|----|---|

**1. Сведения о характерных точках границ уточняемого земельного участка с кадастровым номером** 73:19:083201:160 :  
 Система координат МСК-55, зона 2 Зона № 2

| Обозначение характерных точек границ | Координаты, м  |   |  |              | Метод определения координат                             | Формулы, примененные для расчета средней квадратической погрешности определения координат характерных точек границ (Mt), с подставленными в такие формулы значениями и итоговые (вычисленные) значения Mt, м | Описание закрепления точки |
|--------------------------------------|--|---|--|--------------|---|--|----------------------------|
|                                      | содержатся в Едином государственном реестре недвижимости |   | определены в результате выполнения комплексных кадастровых работ |              |   |  |                            |
|                                      | X  | Y | X  | Y            |   |  |                            |
| 1                                    | 2  | 3 | 4  | 5            | 6   | 7  | 8                          |
| 178                                  | —  | — | 511 957,81   | 2 253 090,28 | Метод спутниковых геодезических измерений (определений) | Mt = 0,10  | —                          |
| 179                                  | —  | — | 511 950,98   | 2 253 104,69 |   |  |                            |
| 180                                  | —  | — | 511 928,03   | 2 253 093,71 |   |  |                            |
| 181                                  | —  | — | 511 934,68   | 2 253 079,71 |   |  |                            |
| 178                                  | —  | — | 511 957,81   | 2 253 090,28 |   |  |                            |

**2. Сведения о частях границ уточняемого земельного участка с кадастровым номером** 73:19:083201:160 :

| Обозначение части границ |       | Горизонтальное проложение (S), м | Описание прохождения части границ | Сведения о согласовании местоположения границ (согласовано/спорное) |
|--------------------------|-------|----------------------------------|-----------------------------------|---|
| от т.                    | до т. |                                  |                                   |   |
| 1                        | 2     | 3                                | 4                                 | 5   |
| 178                      | 179   | 15,95                            | —                                 | согласовано   |
| 179                      | 180   | 25,44                            |                                   |   |
| 180                      | 181   | 15,50                            |                                   |   |
| 181                      | 178   | 25,43                            |                                   |   |

**3. Сведения о характеристиках уточняемого земельного участка с кадастровым номером** 73:19:083201:160 :

| № п/п | Наименование характеристики земельного участка | Значение характеристики |
|-------|--|-------------------------|
| 1     | 2  | 3                       |
|       |  |                         |

| 1   | 2  | 3                                  |
|---|--|------------------------------------|
| 1.  | Адрес земельного участка   |                                    |
| 1.1.  | Сведения о местоположении земельного участка (при отсутствии адреса) в структурированном в соответствии с федеральной информационной адресной системой виде      | —                                  |
| 1.2.  | Дополнительные сведения о местоположении земельного участка  | —                                  |
| 2.  | Площадь земельного участка ± величина погрешности определения (вычисления) площади ( $P \pm \Delta P$ ), м <sup>2</sup>  | 400 ± 7,00                         |
| 3.  | Формула, примененная для вычисления предельной погрешности определения площади земельного участка, с подставленными значениями и итоговые (вычисленные) значения | $3,5 * 0,10 * \sqrt{(400,00)} = 7$ |
| 4.  | Площадь земельного участка согласно сведениям Единого государственного реестра недвижимости (Ркад), м <sup>2</sup>   | 400,00                             |
| 5.  | Оценка расхождения Р и Ркад ( $P - P_{кад}$ ), м <sup>2</sup>  | 0                                  |
| 6.  | Предельный минимальный и максимальный размеры земельного участка (Рмин и Рмакс), м <sup>2</sup>  | —<br>—                             |
| 7.  | Вид (виды) разрешенного использования  | Для садоводства                    |
| 7.1.  | Дополнительные сведения об использовании земельного участка  | —                                  |
| 8.  | Кадастровый или иной государственный учетный номер (инвентарный) здания, сооружения, объекта незавершенного строительства, расположенного на земельном участке   | —                                  |
| 9.  | Сведения о земельных участках (землях общего пользования, территории общего пользования), посредством которых обеспечивается доступ                              | —                                  |
| 10.   | Иные сведения  | —                                  |
| <b>4. Пояснения к сведениям об уточняемом земельном участке с кадастровым номером</b> |  | <b>73:19:083201:160</b> :          |
| 1.  |  | —                                  |

**1. Сведения о характерных точках границ уточняемого земельного участка с кадастровым номером** 73:19:083201:167 :  
 Система координат МСК-55, зона 2 Зона № 2

| Обозначение характерных точек границ | Координаты, м  |   |  |              | Метод определения координат                             | Формулы, примененные для расчета средней квадратической погрешности определения координат характерных точек границ (Mt), с подставленными в такие формулы значениями и итоговые (вычисленные) значения Mt, м | Описание закрепления точки |
|--------------------------------------|--|---|--|--------------|---|--|----------------------------|
|                                      | содержатся в Едином государственном реестре недвижимости |   | определены в результате выполнения комплексных кадастровых работ |              |   |  |                            |
|                                      | X  | Y | X  | Y            |   |  |                            |
| 1                                    | 2  | 3 | 4  | 5            | 6   | 7  | 8                          |
| 182                                  | —  | — | 511 909,40   | 2 253 191,61 | Метод спутниковых геодезических измерений (определений) | Mt = 0,10  | —                          |
| 183                                  | —  | — | 511 901,98   | 2 253 205,39 |   |  |                            |
| 184                                  | —  | — | 511 879,46   | 2 253 194,40 |   |  |                            |
| 185                                  | —  | — | 511 885,83   | 2 253 180,46 |   |  |                            |
| 182                                  | —  | — | 511 909,40   | 2 253 191,61 |   |  |                            |

**2. Сведения о частях границ уточняемого земельного участка с кадастровым номером** 73:19:083201:167 :

| Обозначение части границ |       | Горизонтальное проложение (S), м | Описание прохождения части границ | Сведения о согласовании местоположения границ (согласовано/спорное) |
|--------------------------|-------|----------------------------------|-----------------------------------|---|
| от т.                    | до т. |                                  |                                   |   |
| 1                        | 2     | 3                                | 4                                 | 5   |
| 182                      | 183   | 15,65                            | —                                 | согласовано   |
| 183                      | 184   | 25,06                            |                                   |   |
| 184                      | 185   | 15,33                            |                                   |   |
| 185                      | 182   | 26,07                            |                                   |   |

**3. Сведения о характеристиках уточняемого земельного участка с кадастровым номером** 73:19:083201:167 :

| № п/п | Наименование характеристики земельного участка | Значение характеристики |
|-------|--|-------------------------|
| 1     | 2  | 3                       |
| 1     | 2  | 3                       |

| 1   | 2  | 3                                  |
|---|--|------------------------------------|
| 1.  | Адрес земельного участка   |                                    |
| 1.1.  | Сведения о местоположении земельного участка (при отсутствии адреса) в структурированном в соответствии с федеральной информационной адресной системой виде      | —                                  |
| 1.2.  | Дополнительные сведения о местоположении земельного участка  | —                                  |
| 2.  | Площадь земельного участка ± величина погрешности определения (вычисления) площади ( $P \pm \Delta P$ ), м <sup>2</sup>  | 396 ± 7,00                         |
| 3.  | Формула, примененная для вычисления предельной погрешности определения площади земельного участка, с подставленными значениями и итоговые (вычисленные) значения | $3,5 * 0,10 * \sqrt{(396,00)} = 7$ |
| 4.  | Площадь земельного участка согласно сведениям Единого государственного реестра недвижимости (Ркад), м <sup>2</sup>   | 400,00                             |
| 5.  | Оценка расхождения Р и Ркад ( $P - P_{кад}$ ), м <sup>2</sup>  | 4                                  |
| 6.  | Предельный минимальный и максимальный размеры земельного участка (Рмин и Рмакс), м <sup>2</sup>  | —<br>—                             |
| 7.  | Вид (виды) разрешенного использования  | Для садоводства                    |
| 7.1.  | Дополнительные сведения об использовании земельного участка  | —                                  |
| 8.  | Кадастровый или иной государственный учетный номер (инвентарный) здания, сооружения, объекта незавершенного строительства, расположенного на земельном участке   | —                                  |
| 9.  | Сведения о земельных участках (землях общего пользования, территории общего пользования), посредством которых обеспечивается доступ                              | —                                  |
| 10.   | Иные сведения  | —                                  |
| <b>4. Пояснения к сведениям об уточняемом земельном участке с кадастровым номером</b> |  | <b>73:19:083201:167</b> :          |
| 1.  |  | —                                  |

**1. Сведения о характерных точках границ уточняемого земельного участка с кадастровым номером** 73:19:083201:175 :  
 Система координат МСК-55, зона 2 Зона № 2

| Обозначение характерных точек границ | Координаты, м  |              |  |              | Метод определения координат                             | Формулы, примененные для расчета средней квадратической погрешности определения координат характерных точек границ (Mt), с подставленными в такие формулы значениями и итоговые (вычисленные) значения Mt, м | Описание закрепления точки |
|--------------------------------------|--|--------------|--|--------------|---|--|----------------------------|
|                                      | содержатся в Едином государственном реестре недвижимости |              | определены в результате выполнения комплексных кадастровых работ |              |   |  |                            |
|                                      | X  | Y            | X  | Y            |   |  |                            |
| 1                                    | 2  | 3            | 4  | 5            | 6   | 7  | 8                          |
| 171                                  | 512 019,57   | 2 252 906,81 | 512 019,57   | 2 252 906,81 | Метод спутниковых геодезических измерений (определений) | Mt = 0,10  | —                          |
| 170                                  | 512 017,39   | 2 252 911,02 | 512 017,39   | 2 252 911,02 |   |  |                            |
| 169                                  | 512 016,15   | 2 252 913,50 | 512 016,15   | 2 252 913,50 |   |  |                            |
| 168                                  | 512 012,95   | 2 252 921,22 | 512 012,95   | 2 252 921,22 |   |  |                            |
| 187                                  | 511 988,97   | 2 252 909,74 | 511 988,97   | 2 252 909,74 |   |  |                            |
| 1242                                 | 511 996,55   | 2 252 895,59 | 511 996,55   | 2 252 895,59 |   |  |                            |
| 171                                  | 512 019,57   | 2 252 906,81 | 512 019,57   | 2 252 906,81 |   |  |                            |

**2. Сведения о частях границ уточняемого земельного участка с кадастровым номером** 73:19:083201:175 :

| Обозначение части границ |       | Горизонтальное проложение (S), м | Описание прохождения части границ | Сведения о согласовании местоположения границ (согласовано/спорное) |
|--------------------------|-------|----------------------------------|-----------------------------------|---|
| от т.                    | до т. |                                  |                                   |   |
| 1                        | 2     | 3                                | 4                                 | 5   |
| 171                      | 170   | 4,74                             | —                                 | согласовано   |
| 170                      | 169   | 2,77                             |                                   |   |
| 169                      | 168   | 8,36                             |                                   |   |
| 168                      | 187   | 26,59                            |                                   |   |
| 187                      | 1242  | 16,05                            |                                   |   |
| 1242                     | 171   | 25,61                            |                                   |   |

**3. Сведения о характеристиках уточняемого земельного участка с кадастровым номером 73:19:083201:175 :**

| № п/п | Наименование характеристики земельного участка   | Значение характеристики              |
|-------|--|--------------------------------------|
| 1     | 2  | 3                                    |
| 1.    | Адрес земельного участка   |                                      |
| 1.1.  | Сведения о местоположении земельного участка (при отсутствии адреса) в структурированном в соответствии с федеральной информационной адресной системой виде      | —                                    |
| 1.2.  | Дополнительные сведения о местоположении земельного участка  | —                                    |
| 2.    | Площадь земельного участка ± величина погрешности определения (вычисления) площади ( $P \pm \Delta P$ ), м <sup>2</sup>  | 414 ± 7,00                           |
| 3.    | Формула, примененная для вычисления предельной погрешности определения площади земельного участка, с подставленными значениями и итоговые (вычисленные) значения | $3,5*0,10*\sqrt{(414,00)} = 7$       |
| 4.    | Площадь земельного участка согласно сведениям Единого государственного реестра недвижимости (Ркад), м <sup>2</sup>   | 414,00                               |
| 5.    | Оценка расхождения Р и Ркад ( $P - P_{кад}$ ), м <sup>2</sup>  | 0                                    |
| 6.    | Предельный минимальный и максимальный размеры земельного участка (Рмин и Рмакс), м <sup>2</sup>  | —<br>—                               |
| 7.    | Вид (виды) разрешенного использования  | Для садоводства                      |
| 7.1.  | Дополнительные сведения об использовании земельного участка  | —                                    |
| 8.    | Кадастровый или иной государственный учетный номер (инвентарный) здания, сооружения, объекта незавершенного строительства, расположенного на земельном участке   | 73:19:083201:1143; 73:19:083201:1390 |
| 9.    | Сведения о земельных участках (землях общего пользования, территории общего пользования), посредством которых обеспечивается доступ                              | —                                    |
| 10.   | Иные сведения  | —                                    |

**4. Пояснения к сведениям об уточняемом земельном участке с кадастровым номером 73:19:083201:175 :**

|    |   |
|----|---|
| 1. | — |
|----|---|

**1. Сведения о характерных точках границ уточняемого земельного участка с кадастровым номером** 73:19:083201:176 :  
 Система координат МСК-55, зона 2 Зона № 2

| Обозначение характерных точек границ | Координаты, м  |   |  |              | Метод определения координат                             | Формулы, примененные для расчета средней квадратической погрешности определения координат характерных точек границ (Mt), с подставленными в такие формулы значениями и итоговые (вычисленные) значения Mt, м | Описание закрепления точки |
|--------------------------------------|--|---|--|--------------|---|--|----------------------------|
|                                      | содержатся в Едином государственном реестре недвижимости |   | определены в результате выполнения комплексных кадастровых работ |              |   |  |                            |
|                                      | X  | Y | X  | Y            |   |  |                            |
| 1                                    | 2  | 3 | 4  | 5            | 6   | 7  | 8                          |
| 168                                  | —  | — | 512 012,95   | 2 252 921,22 | Метод спутниковых геодезических измерений (определений) | Mt = 0,10  | —                          |
| н167У                                | —  | — | 512 005,60   | 2 252 935,47 |   |  |                            |
| 186                                  | —  | — | 511 982,18   | 2 252 924,10 |   |  |                            |
| 187                                  | —  | — | 511 988,97   | 2 252 909,74 |   |  |                            |
| 168                                  | —  | — | 512 012,95   | 2 252 921,22 |   |  |                            |

**2. Сведения о частях границ уточняемого земельного участка с кадастровым номером** 73:19:083201:176 :

| Обозначение части границ |       | Горизонтальное проложение (S), м | Описание прохождения части границ | Сведения о согласовании местоположения границ (согласовано/спорное) |
|--------------------------|-------|----------------------------------|-----------------------------------|---|
| от т.                    | до т. |                                  |                                   |   |
| 1                        | 2     | 3                                | 4                                 | 5   |
| 168                      | н167У | 16,03                            | —                                 | согласовано   |
| н167У                    | 186   | 26,03                            |                                   |   |
| 186                      | 187   | 15,88                            |                                   |   |
| 187                      | 168   | 26,59                            |                                   |   |

**3. Сведения о характеристиках уточняемого земельного участка с кадастровым номером** 73:19:083201:176 :

| № п/п | Наименование характеристики земельного участка | Значение характеристики |
|-------|--|-------------------------|
| 1     | 2  | 3                       |
| 1     | 2  | 3                       |



| 1   | 2  | 3                                  |
|---|--|------------------------------------|
| 1.  | Адрес земельного участка   |                                    |
| 1.1.  | Сведения о местоположении земельного участка (при отсутствии адреса) в структурированном в соответствии с федеральной информационной адресной системой виде      | —                                  |
| 1.2.  | Дополнительные сведения о местоположении земельного участка  | —                                  |
| 2.  | Площадь земельного участка ± величина погрешности определения (вычисления) площади ( $P \pm \Delta P$ ), м <sup>2</sup>  | 420 ± 7,00                         |
| 3.  | Формула, примененная для вычисления предельной погрешности определения площади земельного участка, с подставленными значениями и итоговые (вычисленные) значения | $3,5 * 0,10 * \sqrt{(420,00)} = 7$ |
| 4.  | Площадь земельного участка согласно сведениям Единого государственного реестра недвижимости (Ркад), м <sup>2</sup>   | 400,00                             |
| 5.  | Оценка расхождения Р и Ркад ( $P - P_{кад}$ ), м <sup>2</sup>  | 20                                 |
| 6.  | Предельный минимальный и максимальный размеры земельного участка (Рмин и Рмакс), м <sup>2</sup>  | —<br>—                             |
| 7.  | Вид (виды) разрешенного использования  | для ведения садоводства            |
| 7.1.  | Дополнительные сведения об использовании земельного участка  | —                                  |
| 8.  | Кадастровый или иной государственный учетный номер (инвентарный) здания, сооружения, объекта незавершенного строительства, расположенного на земельном участке   | —                                  |
| 9.  | Сведения о земельных участках (землях общего пользования, территории общего пользования), посредством которых обеспечивается доступ                              | —                                  |
| 10.   | Иные сведения  | —                                  |
| <b>4. Пояснения к сведениям об уточняемом земельном участке с кадастровым номером</b> |  | <b>73:19:083201:176</b> :          |
| 1.  |  | —                                  |

**1. Сведения о характерных точках границ уточняемого земельного участка с кадастровым номером** 73:19:083201:177 :  
 Система координат МСК-55, зона 2 Зона № 2

| Обозначение характерных точек границ | Координаты, м  |   |  |              | Метод определения координат                             | Формулы, примененные для расчета средней квадратической погрешности определения координат характерных точек границ (Mt), с подставленными в такие формулы значениями и итоговые (вычисленные) значения Mt, м | Описание закрепления точки |
|--------------------------------------|--|---|--|--------------|---|--|----------------------------|
|                                      | содержатся в Едином государственном реестре недвижимости |   | определены в результате выполнения комплексных кадастровых работ |              |   |  |                            |
|                                      | X  | Y | X  | Y            |   |  |                            |
| 1                                    | 2  | 3 | 4  | 5            | 6   | 7  | 8                          |
| н167У                                | —  | — | 512 005,60   | 2 252 935,47 | Метод спутниковых геодезических измерений (определений) | Mt = 0,10  | —                          |
| 173                                  | —  | — | 511 998,17   | 2 252 949,87 | Аналитический метод                                     |  |                            |
| 188                                  | —  | — | 511 975,29   | 2 252 938,87 | Метод спутниковых геодезических измерений (определений) |  |                            |
| 186                                  | —  | — | 511 982,18   | 2 252 924,10 |   |  |                            |
| н167У                                | —  | — | 512 005,60   | 2 252 935,47 |   |  |                            |

**2. Сведения о частях границ уточняемого земельного участка с кадастровым номером** 73:19:083201:177 :

| Обозначение части границ |       | Горизонтальное проложение (S), м | Описание прохождения части границ | Сведения о согласовании местоположения границ (согласовано/спорное) |
|--------------------------|-------|----------------------------------|-----------------------------------|---|
| от т.                    | до т. |                                  |                                   |   |
| 1                        | 2     | 3                                | 4                                 | 5   |
| н167У                    | 173   | 16,20                            | —                                 | согласовано   |
| 173                      | 188   | 25,39                            |                                   |   |
| 188                      | 186   | 16,30                            |                                   |   |
| 186                      | н167У | 26,03                            |                                   |   |

**3. Сведения о характеристиках уточняемого земельного участка с кадастровым номером** 73:19:083201:177 :

| № п/п | Наименование характеристики земельного участка | Значение характеристики |
|-------|--|-------------------------|
| 1     | 2  | 3                       |
| 1     | 2  | 3                       |

| 1   | 2  | 3                                  |
|---|--|------------------------------------|
| 1.  | Адрес земельного участка   |                                    |
| 1.1.  | Сведения о местоположении земельного участка (при отсутствии адреса) в структурированном в соответствии с федеральной информационной адресной системой виде      | —                                  |
| 1.2.  | Дополнительные сведения о местоположении земельного участка  | —                                  |
| 2.  | Площадь земельного участка ± величина погрешности определения (вычисления) площади ( $P \pm \Delta P$ ), м <sup>2</sup>  | 418 ± 7,00                         |
| 3.  | Формула, примененная для вычисления предельной погрешности определения площади земельного участка, с подставленными значениями и итоговые (вычисленные) значения | $3,5 * 0,10 * \sqrt{(418,00)} = 7$ |
| 4.  | Площадь земельного участка согласно сведениям Единого государственного реестра недвижимости (Ркад), м <sup>2</sup>   | 400,00                             |
| 5.  | Оценка расхождения Р и Ркад ( $P - P_{кад}$ ), м <sup>2</sup>  | 18                                 |
| 6.  | Предельный минимальный и максимальный размеры земельного участка (Рмин и Рмакс), м <sup>2</sup>  | —<br>—                             |
| 7.  | Вид (виды) разрешенного использования  | Для садоводства                    |
| 7.1.  | Дополнительные сведения об использовании земельного участка  | —                                  |
| 8.  | Кадастровый или иной государственный учетный номер (инвентарный) здания, сооружения, объекта незавершенного строительства, расположенного на земельном участке   | —                                  |
| 9.  | Сведения о земельных участках (землях общего пользования, территории общего пользования), посредством которых обеспечивается доступ                              | —                                  |
| 10.   | Иные сведения  | —                                  |
| <b>4. Пояснения к сведениям об уточняемом земельном участке с кадастровым номером</b> |  | <b>73:19:083201:177</b> :          |
| 1.  |  | —                                  |

**1. Сведения о характерных точках границ уточняемого земельного участка с кадастровым номером** 73:19:083201:191 :  
 Система координат МСК-55, зона 2 Зона № 2

| Обозначение характерных точек границ | Координаты, м  |   |  |              | Метод определения координат                             | Формулы, примененные для расчета средней квадратической погрешности определения координат характерных точек границ (Mt), с подставленными в такие формулы значениями и итоговые (вычисленные) значения Mt, м | Описание закрепления точки |
|--------------------------------------|--|---|--|--------------|---|--|----------------------------|
|                                      | содержатся в Едином государственном реестре недвижимости |   | определены в результате выполнения комплексных кадастровых работ |              |   |  |                            |
|                                      | X  | Y | X  | Y            |   |  |                            |
| 1                                    | 2  | 3 | 4  | 5            | 6   | 7  | 8                          |
| 189                                  | —  | — | 511 899,43   | 2 253 151,03 | Метод спутниковых геодезических измерений (определений) | Mt = 0,10  | —                          |
| 190                                  | —  | — | 511 892,83   | 2 253 165,93 |   |  |                            |
| н191У                                | —  | — | 511 870,34   | 2 253 154,80 |   |  |                            |
| 192                                  | —  | — | 511 877,33   | 2 253 139,90 |   |  |                            |
| 189                                  | —  | — | 511 899,43   | 2 253 151,03 |   |  |                            |

**2. Сведения о частях границ уточняемого земельного участка с кадастровым номером** 73:19:083201:191 :

| Обозначение части границ |       | Горизонтальное проложение (S), м | Описание прохождения части границ | Сведения о согласовании местоположения границ (согласовано/спорное) |
|--------------------------|-------|----------------------------------|-----------------------------------|---|
| от т.                    | до т. |                                  |                                   |   |
| 1                        | 2     | 3                                | 4                                 | 5   |
| 189                      | 190   | 16,30                            | —                                 | согласовано   |
| 190                      | н191У | 25,09                            |                                   |   |
| н191У                    | 192   | 16,46                            |                                   |   |
| 192                      | 189   | 24,74                            |                                   |   |

**3. Сведения о характеристиках уточняемого земельного участка с кадастровым номером** 73:19:083201:191 :

| № п/п | Наименование характеристики земельного участка | Значение характеристики |
|-------|--|-------------------------|
| 1     | 2  | 3                       |
| 1     | 2  | 3                       |

| 1   | 2  | 3                                  |
|---|--|------------------------------------|
| 1.  | Адрес земельного участка   |                                    |
| 1.1.  | Сведения о местоположении земельного участка (при отсутствии адреса) в структурированном в соответствии с федеральной информационной адресной системой виде      | —                                  |
| 1.2.  | Дополнительные сведения о местоположении земельного участка  | —                                  |
| 2.  | Площадь земельного участка ± величина погрешности определения (вычисления) площади ( $P \pm \Delta P$ ), м <sup>2</sup>  | 408 ± 7,00                         |
| 3.  | Формула, примененная для вычисления предельной погрешности определения площади земельного участка, с подставленными значениями и итоговые (вычисленные) значения | $3,5 * 0,10 * \sqrt{(408,00)} = 7$ |
| 4.  | Площадь земельного участка согласно сведениям Единого государственного реестра недвижимости (Ркад), м <sup>2</sup>   | 400,00                             |
| 5.  | Оценка расхождения Р и Ркад ( $P - P_{кад}$ ), м <sup>2</sup>  | 8                                  |
| 6.  | Предельный минимальный и максимальный размеры земельного участка (Рмин и Рмакс), м <sup>2</sup>  | —<br>—                             |
| 7.  | Вид (виды) разрешенного использования  | Для садоводства                    |
| 7.1.  | Дополнительные сведения об использовании земельного участка  | —                                  |
| 8.  | Кадастровый или иной государственный учетный номер (инвентарный) здания, сооружения, объекта незавершенного строительства, расположенного на земельном участке   | 73:19:083201:1449                  |
| 9.  | Сведения о земельных участках (землях общего пользования, территории общего пользования), посредством которых обеспечивается доступ                              | —                                  |
| 10.   | Иные сведения  | —                                  |
| <b>4. Пояснения к сведениям об уточняемом земельном участке с кадастровым номером</b> |  | <b>73:19:083201:191</b> :          |
| 1.  |  | —                                  |

**1. Сведения о характерных точках границ уточняемого земельного участка с кадастровым номером** 73:19:083201:192 :  
 Система координат МСК-55, зона 2 Зона № 2

| Обозначение характерных точек границ | Координаты, м  |   |  |              | Метод определения координат                             | Формулы, примененные для расчета средней квадратической погрешности определения координат характерных точек границ (Mt), с подставленными в такие формулы значениями и итоговые (вычисленные) значения Mt, м | Описание закрепления точки |
|--------------------------------------|--|---|--|--------------|---|--|----------------------------|
|                                      | содержатся в Едином государственном реестре недвижимости |   | определены в результате выполнения комплексных кадастровых работ |              |   |  |                            |
|                                      | X  | Y | X  | Y            |   |  |                            |
| 1                                    | 2  | 3 | 4  | 5            | 6   | 7  | 8                          |
| 190                                  | —  | — | 511 892,83   | 2 253 165,93 | Метод спутниковых геодезических измерений (определений) | Mt = 0,10  | —                          |
| 185                                  | —  | — | 511 885,83   | 2 253 180,46 |   |  |                            |
| 193                                  | —  | — | 511 863,60   | 2 253 169,15 |   |  |                            |
| н191У                                | —  | — | 511 870,34   | 2 253 154,80 |   |  |                            |
| 190                                  | —  | — | 511 892,83   | 2 253 165,93 |   |  |                            |

**2. Сведения о частях границ уточняемого земельного участка с кадастровым номером** 73:19:083201:192 :

| Обозначение части границ |       | Горизонтальное проложение (S), м | Описание прохождения части границ | Сведения о согласовании местоположения границ (согласовано/спорное) |
|--------------------------|-------|----------------------------------|-----------------------------------|---|
| от т.                    | до т. |                                  |                                   |   |
| 1                        | 2     | 3                                | 4                                 | 5   |
| 190                      | 185   | 16,13                            | —                                 | согласовано   |
| 185                      | 193   | 24,94                            |                                   |   |
| 193                      | н191У | 15,85                            |                                   |   |
| н191У                    | 190   | 25,09                            |                                   |   |

**3. Сведения о характеристиках уточняемого земельного участка с кадастровым номером** 73:19:083201:192 :

| № п/п | Наименование характеристики земельного участка | Значение характеристики |
|-------|--|-------------------------|
| 1     | 2  | 3                       |
| 1     |  |                         |

| 1   | 2  | 3                                  |
|---|--|------------------------------------|
| 1.  | Адрес земельного участка   |                                    |
| 1.1.  | Сведения о местоположении земельного участка (при отсутствии адреса) в структурированном в соответствии с федеральной информационной адресной системой виде      | —                                  |
| 1.2.  | Дополнительные сведения о местоположении земельного участка  | —                                  |
| 2.  | Площадь земельного участка ± величина погрешности определения (вычисления) площади ( $P \pm \Delta P$ ), м <sup>2</sup>  | 400 ± 7,00                         |
| 3.  | Формула, примененная для вычисления предельной погрешности определения площади земельного участка, с подставленными значениями и итоговые (вычисленные) значения | $3,5 * 0,10 * \sqrt{(400,00)} = 7$ |
| 4.  | Площадь земельного участка согласно сведениям Единого государственного реестра недвижимости (Ркад), м <sup>2</sup>   | 400,00                             |
| 5.  | Оценка расхождения Р и Ркад ( $P - P_{кад}$ ), м <sup>2</sup>  | 0                                  |
| 6.  | Предельный минимальный и максимальный размеры земельного участка (Рмин и Рмакс), м <sup>2</sup>  | —<br>—                             |
| 7.  | Вид (виды) разрешенного использования  | Для садоводства                    |
| 7.1.  | Дополнительные сведения об использовании земельного участка  | —                                  |
| 8.  | Кадастровый или иной государственный учетный номер (инвентарный) здания, сооружения, объекта незавершенного строительства, расположенного на земельном участке   | 73:19:083201:1091                  |
| 9.  | Сведения о земельных участках (землях общего пользования, территории общего пользования), посредством которых обеспечивается доступ                              | —                                  |
| 10.   | Иные сведения  | —                                  |
| <b>4. Пояснения к сведениям об уточняемом земельном участке с кадастровым номером</b> |  | <b>73:19:083201:192</b> :          |
| 1.  |  | —                                  |

**1. Сведения о характерных точках границ уточняемого земельного участка с кадастровым номером** 73:19:083201:193 :  
 Система координат МСК-55, зона 2 Зона № 2

| Обозначение характерных точек границ | Координаты, м  |   |  |              | Метод определения координат                             | Формулы, примененные для расчета средней квадратической погрешности определения координат характерных точек границ (Mt), с подставленными в такие формулы значениями и итоговые (вычисленные) значения Mt, м | Описание закрепления точки |
|--------------------------------------|--|---|--|--------------|---|--|----------------------------|
|                                      | содержатся в Едином государственном реестре недвижимости |   | определены в результате выполнения комплексных кадастровых работ |              |   |  |                            |
|                                      | X  | Y | X  | Y            |   |  |                            |
| 1                                    | 2  | 3 | 4  | 5            | 6   | 7  | 8                          |
| 185                                  | —  | — | 511 885,83   | 2 253 180,46 | Метод спутниковых геодезических измерений (определений) | Mt = 0,10  | —                          |
| 184                                  | —  | — | 511 879,46   | 2 253 194,40 |   |  |                            |
| 194                                  | —  | — | 511 856,71   | 2 253 183,60 |   |  |                            |
| 193                                  | —  | — | 511 863,60   | 2 253 169,15 |   |  |                            |
| 185                                  | —  | — | 511 885,83   | 2 253 180,46 |   |  |                            |

**2. Сведения о частях границ уточняемого земельного участка с кадастровым номером** 73:19:083201:193 :

| Обозначение части границ |       | Горизонтальное проложение (S), м | Описание прохождения части границ | Сведения о согласовании местоположения границ (согласовано/спорное) |
|--------------------------|-------|----------------------------------|-----------------------------------|---|
| от т.                    | до т. |                                  |                                   |   |
| 1                        | 2     | 3                                | 4                                 | 5   |
| 185                      | 184   | 15,33                            | —                                 | согласовано   |
| 184                      | 194   | 25,18                            |                                   |   |
| 194                      | 193   | 16,01                            |                                   |   |
| 193                      | 185   | 24,94                            |                                   |   |

**3. Сведения о характеристиках уточняемого земельного участка с кадастровым номером** 73:19:083201:193 :

| № п/п | Наименование характеристики земельного участка | Значение характеристики |
|-------|--|-------------------------|
| 1     | 2  | 3                       |
| 1     | 2  | 3                       |



| 1   | 2  | 3                                  |
|---|--|------------------------------------|
| 1.  | Адрес земельного участка   |                                    |
| 1.1.  | Сведения о местоположении земельного участка (при отсутствии адреса) в структурированном в соответствии с федеральной информационной адресной системой виде      | —                                  |
| 1.2.  | Дополнительные сведения о местоположении земельного участка  | —                                  |
| 2.  | Площадь земельного участка ± величина погрешности определения (вычисления) площади ( $P \pm \Delta P$ ), м <sup>2</sup>  | 393 ± 7,00                         |
| 3.  | Формула, примененная для вычисления предельной погрешности определения площади земельного участка, с подставленными значениями и итоговые (вычисленные) значения | $3,5 * 0,10 * \sqrt{(393,00)} = 7$ |
| 4.  | Площадь земельного участка согласно сведениям Единого государственного реестра недвижимости (Ркад), м <sup>2</sup>   | 400,00                             |
| 5.  | Оценка расхождения Р и Ркад ( $P - P_{кад}$ ), м <sup>2</sup>  | 7                                  |
| 6.  | Предельный минимальный и максимальный размеры земельного участка (Рмин и Рмакс), м <sup>2</sup>  | —<br>—                             |
| 7.  | Вид (виды) разрешенного использования  | Для садоводства                    |
| 7.1.  | Дополнительные сведения об использовании земельного участка  | —                                  |
| 8.  | Кадастровый или иной государственный учетный номер (инвентарный) здания, сооружения, объекта незавершенного строительства, расположенного на земельном участке   | 73:19:083201:1296                  |
| 9.  | Сведения о земельных участках (землях общего пользования, территории общего пользования), посредством которых обеспечивается доступ                              | —                                  |
| 10.   | Иные сведения  | —                                  |
| <b>4. Пояснения к сведениям об уточняемом земельном участке с кадастровым номером</b> |  | <b>73:19:083201:193</b> :          |
| 1.  |  | —                                  |

**1. Сведения о характерных точках границ уточняемого земельного участка с кадастровым номером** 73:19:083201:201 :  
 Система координат МСК-55, зона 2 Зона № 2

| Обозначение характерных точек границ | Координаты, м  |   |  |              | Метод определения координат                             | Формулы, примененные для расчета средней квадратической погрешности определения координат характерных точек границ (Mt), с подставленными в такие формулы значениями и итоговые (вычисленные) значения Mt, м | Описание закрепления точки |
|--------------------------------------|--|---|--|--------------|---|--|----------------------------|
|                                      | содержатся в Едином государственном реестре недвижимости |   | определены в результате выполнения комплексных кадастровых работ |              |   |  |                            |
|                                      | X  | Y | X  | Y            |   |  |                            |
| 1                                    | 2  | 3 | 4  | 5            | 6   | 7  | 8                          |
| н196У                                | —  | — | 511 949,62   | 2 252 979,51 | Метод спутниковых геодезических измерений (определений) | Mt = 0,10  | —                          |
| 199                                  | —  | — | 511 937,23   | 2 253 004,80 |   |  |                            |
| н200У                                | —  | — | 511 914,07   | 2 252 993,38 |   |  |                            |
| н201У                                | —  | — | 511 930,83   | 2 252 970,16 |   |  |                            |
| н197У                                | —  | — | 511 933,06   | 2 252 971,28 |   |  |                            |
| н196У                                | —  | — | 511 949,62   | 2 252 979,51 |   |  |                            |

**2. Сведения о частях границ уточняемого земельного участка с кадастровым номером** 73:19:083201:201 :

| Обозначение части границ |       | Горизонтальное проложение (S), м | Описание прохождения части границ | Сведения о согласовании местоположения границ (согласовано/спорное) |
|--------------------------|-------|----------------------------------|-----------------------------------|---|
| от т.                    | до т. |                                  |                                   |   |
| 1                        | 2     | 3                                | 4                                 | 5   |
| н196У                    | 199   | 28,16                            | —                                 | согласовано   |
| 199                      | н200У | 25,82                            |                                   |   |
| н200У                    | н201У | 28,64                            |                                   |   |
| н201У                    | н197У | 2,50                             |                                   |   |
| н197У                    | н196У | 18,49                            |                                   |   |

**3. Сведения о характеристиках уточняемого земельного участка с кадастровым номером** 73:19:083201:201 :

| № п/п | Наименование характеристики земельного участка | Значение характеристики |
|-------|--|-------------------------|
| 1     | 2  | 3                       |
| 1     | 2  | 3                       |

| 1   | 2  | 3                                    |
|---|--|--------------------------------------|
| 1.  | Адрес земельного участка   |                                      |
| 1.1.  | Сведения о местоположении земельного участка (при отсутствии адреса) в структурированном в соответствии с федеральной информационной адресной системой виде      | —                                    |
| 1.2.  | Дополнительные сведения о местоположении земельного участка  | —                                    |
| 2.  | Площадь земельного участка ± величина погрешности определения (вычисления) площади ( $P \pm \Delta P$ ), м <sup>2</sup>  | 660 ± 9,00                           |
| 3.  | Формула, примененная для вычисления предельной погрешности определения площади земельного участка, с подставленными значениями и итоговые (вычисленные) значения | $3,5 * 0,10 * \sqrt{(660,00)} = 9$   |
| 4.  | Площадь земельного участка согласно сведениям Единого государственного реестра недвижимости (Ркад), м <sup>2</sup>   | 600,00                               |
| 5.  | Оценка расхождения Р и Ркад ( $P - P_{кад}$ ), м <sup>2</sup>  | 60                                   |
| 6.  | Предельный минимальный и максимальный размеры земельного участка (Рмин и Рмакс), м <sup>2</sup>  | —<br>—                               |
| 7.  | Вид (виды) разрешенного использования  | Для садоводства                      |
| 7.1.  | Дополнительные сведения об использовании земельного участка  | —                                    |
| 8.  | Кадастровый или иной государственный учетный номер (инвентарный) здания, сооружения, объекта незавершенного строительства, расположенного на земельном участке   | 73:19:083201:1313; 73:19:083201:1467 |
| 9.  | Сведения о земельных участках (землях общего пользования, территории общего пользования), посредством которых обеспечивается доступ                              | —                                    |
| 10.   | Иные сведения  | —                                    |
| <b>4. Пояснения к сведениям об уточняемом земельном участке с кадастровым номером</b> |  | <b>73:19:083201:201</b> :            |
| 1.  |  | —                                    |

**1. Сведения о характерных точках границ уточняемого земельного участка с кадастровым номером** 73:19:083201:202 :  
 Система координат МСК-55, зона 2 Зона № 2

| Обозначение характерных точек границ | Координаты, м  |   |  |              | Метод определения координат                             | Формулы, примененные для расчета средней квадратической погрешности определения координат характерных точек границ (Mt), с подставленными в такие формулы значениями и итоговые (вычисленные) значения Mt, м | Описание закрепления точки |
|--------------------------------------|--|---|--|--------------|---|--|----------------------------|
|                                      | содержатся в Едином государственном реестре недвижимости |   | определены в результате выполнения комплексных кадастровых работ |              |   |  |                            |
|                                      | X  | Y | X  | Y            |   |  |                            |
| 1                                    | 2  | 3 | 4  | 5            | 6   | 7  | 8                          |
| 195                                  | —  | — | 511 962,33   | 2 252 953,57 | Метод спутниковых геодезических измерений (определений) | Mt = 0,10  | —                          |
| н196У                                | —  | — | 511 949,62   | 2 252 979,51 |   |  |                            |
| н197У                                | —  | — | 511 933,06   | 2 252 971,28 |   |  |                            |
| 198                                  | —  | — | 511 949,46   | 2 252 945,76 |   |  |                            |
| 195                                  | —  | — | 511 962,33   | 2 252 953,57 |   |  |                            |

**2. Сведения о частях границ уточняемого земельного участка с кадастровым номером** 73:19:083201:202 :

| Обозначение части границ |       | Горизонтальное проложение (S), м | Описание прохождения части границ | Сведения о согласовании местоположения границ (согласовано/спорное) |
|--------------------------|-------|----------------------------------|-----------------------------------|---|
| от т.                    | до т. |                                  |                                   |   |
| 1                        | 2     | 3                                | 4                                 | 5   |
| 195                      | н196У | 28,89                            | —                                 | согласовано   |
| н196У                    | н197У | 18,49                            |                                   |   |
| н197У                    | 198   | 30,34                            |                                   |   |
| 198                      | 195   | 15,05                            |                                   |   |

**3. Сведения о характеристиках уточняемого земельного участка с кадастровым номером** 73:19:083201:202 :

| № п/п | Наименование характеристики земельного участка | Значение характеристики |
|-------|--|-------------------------|
| 1     | 2  | 3                       |
| 1     | 2  | 3                       |

| 1   | 2  | 3                                  |
|---|--|------------------------------------|
| 1.  | Адрес земельного участка   |                                    |
| 1.1.  | Сведения о местоположении земельного участка (при отсутствии адреса) в структурированном в соответствии с федеральной информационной адресной системой виде      | —                                  |
| 1.2.  | Дополнительные сведения о местоположении земельного участка  | —                                  |
| 2.  | Площадь земельного участка $\pm$ величина погрешности определения (вычисления) площади ( $P \pm \Delta P$ ), м <sup>2</sup>                                      | 495 $\pm$ 8,00                     |
| 3.  | Формула, примененная для вычисления предельной погрешности определения площади земельного участка, с подставленными значениями и итоговые (вычисленные) значения | $3,5 * 0,10 * \sqrt{(495,00)} = 8$ |
| 4.  | Площадь земельного участка согласно сведениям Единого государственного реестра недвижимости (Ркад), м <sup>2</sup>   | 450,00                             |
| 5.  | Оценка расхождения Р и Ркад ( $P - P_{кад}$ ), м <sup>2</sup>  | 45                                 |
| 6.  | Предельный минимальный и максимальный размеры земельного участка ( $P_{мин}$ и $P_{макс}$ ), м <sup>2</sup>  | —<br>—                             |
| 7.  | Вид (виды) разрешенного использования  | Для садоводства                    |
| 7.1.  | Дополнительные сведения об использовании земельного участка  | —                                  |
| 8.  | Кадастровый или иной государственный учетный номер (инвентарный) здания, сооружения, объекта незавершенного строительства, расположенного на земельном участке   | 73:19:083201:1464                  |
| 9.  | Сведения о земельных участках (землях общего пользования, территории общего пользования), посредством которых обеспечивается доступ                              | —                                  |
| 10.   | Иные сведения  | —                                  |
| <b>4. Пояснения к сведениям об уточняемом земельном участке с кадастровым номером</b> |  | <b>73:19:083201:202</b> :          |
| 1.  |  | —                                  |

**1. Сведения о характерных точках границ уточняемого земельного участка с кадастровым номером** 73:19:083201:207 :  
 Система координат МСК-55, зона 2 Зона № 2

| Обозначение характерных точек границ | Координаты, м  |   |  |              | Метод определения координат                             | Формулы, примененные для расчета средней квадратической погрешности определения координат характерных точек границ (Mt), с подставленными в такие формулы значениями и итоговые (вычисленные) значения Mt, м | Описание закрепления точки |
|--------------------------------------|--|---|--|--------------|---|--|----------------------------|
|                                      | содержатся в Едином государственном реестре недвижимости |   | определены в результате выполнения комплексных кадастровых работ |              |   |  |                            |
|                                      | X  | Y | X  | Y            |   |  |                            |
| 1                                    | 2  | 3 | 4  | 5            | 6   | 7  | 8                          |
| 211                                  | —  | — | 511 893,33   | 2 253 094,83 | Метод спутниковых геодезических измерений (определений) | Mt = 0,10  | —                          |
| 212                                  | —  | — | 511 886,28   | 2 253 109,02 |   |  |                            |
| н213У                                | —  | — | 511 864,16   | 2 253 098,10 |   |  |                            |
| 214                                  | —  | — | 511 870,08   | 2 253 086,21 |   |  |                            |
| 215                                  | —  | — | 511 871,21   | 2 253 084,00 |   |  |                            |
| 211                                  | —  | — | 511 893,33   | 2 253 094,83 |   |  |                            |

**2. Сведения о частях границ уточняемого земельного участка с кадастровым номером** 73:19:083201:207 :

| Обозначение части границ |       | Горизонтальное проложение (S), м | Описание прохождения части границ | Сведения о согласовании местоположения границ (согласовано/спорное) |
|--------------------------|-------|----------------------------------|-----------------------------------|---|
| от т.                    | до т. |                                  |                                   |   |
| 1                        | 2     | 3                                | 4                                 | 5   |
| 211                      | 212   | 15,84                            | —                                 | согласовано   |
| 212                      | н213У | 24,67                            |                                   |   |
| н213У                    | 214   | 13,28                            |                                   |   |
| 214                      | 215   | 2,48                             |                                   |   |
| 215                      | 211   | 24,63                            |                                   |   |

**3. Сведения о характеристиках уточняемого земельного участка с кадастровым номером** 73:19:083201:207 :

| № п/п | Наименование характеристики земельного участка | Значение характеристики |
|-------|--|-------------------------|
| 1     | 2  | 3                       |
| 1     | 2  | 3                       |

| 1   | 2  | 3   |
|---|--|---|
| 1.  | Адрес земельного участка   | —   |
| 1.1.  | Сведения о местоположении земельного участка (при отсутствии адреса) в структурированном в соответствии с федеральной информационной адресной системой виде      |   |
| 1.2.  | Дополнительные сведения о местоположении земельного участка  | Местоположение установлено относительно ориентира, расположенного в границах участка. Почтовый адрес ориентира: обл. Ульяновская, р-н Ульяновский, Садоводческое товарищество "Черемушки", участок 169. |
| 2.  | Площадь земельного участка $\pm$ величина погрешности определения (вычисления) площади ( $P \pm \Delta P$ ), м <sup>2</sup>                                      | 390 $\pm$ 7,00  |
| 3.  | Формула, примененная для вычисления предельной погрешности определения площади земельного участка, с подставленными значениями и итоговые (вычисленные) значения | $3,5 * 0,10 * \sqrt{(390,00)} = 7$  |
| 4.  | Площадь земельного участка согласно сведениям Единого государственного реестра недвижимости (Ркад), м <sup>2</sup>   | 400,00  |
| 5.  | Оценка расхождения P и Ркад ( $P - P_{кад}$ ), м <sup>2</sup>  | 10  |
| 6.  | Предельный минимальный и максимальный размеры земельного участка (Рмин и Рмакс), м <sup>2</sup>  | —<br>—  |
| 7.  | Вид (виды) разрешенного использования  | Для садоводства   |
| 7.1.  | Дополнительные сведения об использовании земельного участка  | —   |
| 8.  | Кадастровый или иной государственный учетный номер (инвентарный) здания, сооружения, объекта незавершенного строительства, расположенного на земельном участке   | —   |
| 9.  | Сведения о земельных участках (землях общего пользования, территории общего пользования), посредством которых обеспечивается доступ                              | —   |
| 10.   | Иные сведения  | —   |
| <b>4. Пояснения к сведениям об уточняемом земельном участке с кадастровым номером</b> |  | <b>73:19:083201:207</b> :   |
| 1.  |  | —   |

**1. Сведения о характерных точках границ уточняемого земельного участка с кадастровым номером** 73:19:083201:208 :  
 Система координат МСК-55, зона 2 Зона № 2

| Обозначение характерных точек границ | Координаты, м  |   |  |              | Метод определения координат                             | Формулы, примененные для расчета средней квадратической погрешности определения координат характерных точек границ (Mt), с подставленными в такие формулы значениями и итоговые (вычисленные) значения Mt, м | Описание закрепления точки |
|--------------------------------------|--|---|--|--------------|---|--|----------------------------|
|                                      | содержатся в Едином государственном реестре недвижимости |   | определены в результате выполнения комплексных кадастровых работ |              |   |  |                            |
|                                      | X  | Y | X  | Y            |   |  |                            |
| 1                                    | 2  | 3 | 4  | 5            | 6   | 7  | 8                          |
| 212                                  | —  | — | 511 886,28   | 2 253 109,02 | Метод спутниковых геодезических измерений (определений) | Mt = 0,10  | —                          |
| н216У                                | —  | — | 511 879,54   | 2 253 123,68 |   |  |                            |
| н217У                                | —  | — | 511 856,95   | 2 253 112,37 |   |  |                            |
| н213У                                | —  | — | 511 864,16   | 2 253 098,10 |   |  |                            |
| 212                                  | —  | — | 511 886,28   | 2 253 109,02 |   |  |                            |

**2. Сведения о частях границ уточняемого земельного участка с кадастровым номером** 73:19:083201:208 :

| Обозначение части границ |       | Горизонтальное проложение (S), м | Описание прохождения части границ | Сведения о согласовании местоположения границ (согласовано/спорное) |
|--------------------------|-------|----------------------------------|-----------------------------------|---|
| от т.                    | до т. |                                  |                                   |   |
| 1                        | 2     | 3                                | 4                                 | 5   |
| 212                      | н216У | 16,14                            | —                                 | согласовано   |
| н216У                    | н217У | 25,26                            |                                   |   |
| н217У                    | н213У | 15,99                            |                                   |   |
| н213У                    | 212   | 24,67                            |                                   |   |

**3. Сведения о характеристиках уточняемого земельного участка с кадастровым номером** 73:19:083201:208 :

| № п/п | Наименование характеристики земельного участка | Значение характеристики |
|-------|--|-------------------------|
| 1     | 2  | 3                       |
| 1     | 2  | 3                       |



| 1   | 2  | 3  |
|---|--|--|
| 1.  | Адрес земельного участка   | —  |
| 1.1.  | Сведения о местоположении земельного участка (при отсутствии адреса) в структурированном в соответствии с федеральной информационной адресной системой виде      |  |
| 1.2.  | Дополнительные сведения о местоположении земельного участка  | обл. Ульяновская, р-н Ульяновский, Садоводческое товарищество "Черемушки", участок 170 |
| 2.  | Площадь земельного участка ± величина погрешности определения (вычисления) площади ( $P \pm \Delta P$ ), м <sup>2</sup>  | 401 ± 7,00   |
| 3.  | Формула, примененная для вычисления предельной погрешности определения площади земельного участка, с подставленными значениями и итоговые (вычисленные) значения | $3,5 * 0,10 * \sqrt{(401,00)} = 7$   |
| 4.  | Площадь земельного участка согласно сведениям Единого государственного реестра недвижимости (Ркад), м <sup>2</sup>   | 400,00   |
| 5.  | Оценка расхождения Р и Ркад ( $P - P_{кад}$ ), м <sup>2</sup>  | 1  |
| 6.  | Предельный минимальный и максимальный размеры земельного участка (Рмин и Рмакс), м <sup>2</sup>  | —<br>—   |
| 7.  | Вид (виды) разрешенного использования  | Для садоводства  |
| 7.1.  | Дополнительные сведения об использовании земельного участка  | —  |
| 8.  | Кадастровый или иной государственный учетный номер (инвентарный) здания, сооружения, объекта незавершенного строительства, расположенного на земельном участке   | —  |
| 9.  | Сведения о земельных участках (землях общего пользования, территории общего пользования), посредством которых обеспечивается доступ                              | —  |
| 10.   | Иные сведения  | —  |
| <b>4. Пояснения к сведениям об уточняемом земельном участке с кадастровым номером</b> |  | <b>73:19:083201:208</b> :  |
| 1.  | —  | —  |

**1. Сведения о характерных точках границ уточняемого земельного участка с кадастровым номером** 73:19:083201:209 :  
 Система координат МСК-55, зона 2 Зона № 2

| Обозначение характерных точек границ | Координаты, м  |   |  |              | Метод определения координат                             | Формулы, примененные для расчета средней квадратической погрешности определения координат характерных точек границ (Mt), с подставленными в такие формулы значениями и итоговые (вычисленные) значения Mt, м | Описание закрепления точки |
|--------------------------------------|--|---|--|--------------|---|--|----------------------------|
|                                      | содержатся в Едином государственном реестре недвижимости |   | определены в результате выполнения комплексных кадастровых работ |              |   |  |                            |
|                                      | X  | Y | X  | Y            |   |  |                            |
| 1                                    | 2  | 3 | 4  | 5            | 6   | 7  | 8                          |
| н216У                                | —  | — | 511 879,54   | 2 253 123,68 | Метод спутниковых геодезических измерений (определений) | Mt = 0,10  | —                          |
| 218                                  | —  | — | 511 872,92   | 2 253 138,06 |   |  |                            |
| н219У                                | —  | — | 511 849,92   | 2 253 127,14 |   |  |                            |
| н217У                                | —  | — | 511 856,95   | 2 253 112,37 |   |  |                            |
| н216У                                | —  | — | 511 879,54   | 2 253 123,68 |   |  |                            |

**2. Сведения о частях границ уточняемого земельного участка с кадастровым номером** 73:19:083201:209 :

| Обозначение части границ |       | Горизонтальное проложение (S), м | Описание прохождения части границ | Сведения о согласовании местоположения границ (согласовано/спорное) |
|--------------------------|-------|----------------------------------|-----------------------------------|---|
| от т.                    | до т. |                                  |                                   |   |
| 1                        | 2     | 3                                | 4                                 | 5   |
| н216У                    | 218   | 15,83                            | —                                 | согласовано   |
| 218                      | н219У | 25,46                            |                                   |   |
| н219У                    | н217У | 16,36                            |                                   |   |
| н217У                    | н216У | 25,26                            |                                   |   |

**3. Сведения о характеристиках уточняемого земельного участка с кадастровым номером** 73:19:083201:209 :

| № п/п | Наименование характеристики земельного участка | Значение характеристики |
|-------|--|-------------------------|
| 1     | 2  | 3                       |
| 1     | 2  | 3                       |

| 1   | 2  | 3  |
|---|--|--|
| 1.  | Адрес земельного участка   | —  |
| 1.1.  | Сведения о местоположении земельного участка (при отсутствии адреса) в структурированном в соответствии с федеральной информационной адресной системой виде      |  |
| 1.2.  | Дополнительные сведения о местоположении земельного участка  | Местоположение установлено относительно ориентира, расположенного в границах участка. Почтовый адрес ориентира: Ульяновская область, г. Ульяновск, с/т "Черемушки", участок 171. |
| 2.  | Площадь земельного участка $\pm$ величина погрешности определения (вычисления) площади ( $P \pm \Delta P$ ), м <sup>2</sup>                                      | 408 $\pm$ 7,00   |
| 3.  | Формула, примененная для вычисления предельной погрешности определения площади земельного участка, с подставленными значениями и итоговые (вычисленные) значения | $3,5 * 0,10 * \sqrt{(408,00)} = 7$   |
| 4.  | Площадь земельного участка согласно сведениям Единого государственного реестра недвижимости (Ркад), м <sup>2</sup>   | 400,00   |
| 5.  | Оценка расхождения P и Ркад ( $P - P_{кад}$ ), м <sup>2</sup>  | 8  |
| 6.  | Предельный минимальный и максимальный размеры земельного участка (Рмин и Рмакс), м <sup>2</sup>  | —<br>—   |
| 7.  | Вид (виды) разрешенного использования  | Для садоводства  |
| 7.1.  | Дополнительные сведения об использовании земельного участка  | —  |
| 8.  | Кадастровый или иной государственный учетный номер (инвентарный) здания, сооружения, объекта незавершенного строительства, расположенного на земельном участке   | —  |
| 9.  | Сведения о земельных участках (землях общего пользования, территории общего пользования), посредством которых обеспечивается доступ                              | —  |
| 10.   | Иные сведения  | —  |
| <b>4. Пояснения к сведениям об уточняемом земельном участке с кадастровым номером</b> |  | <b>73:19:083201:209</b> :  |
| 1.  |  | —  |

**1. Сведения о характерных точках границ уточняемого земельного участка с кадастровым номером** 73:19:083201:222 :  
 Система координат МСК-55, зона 2 Зона № 2

| Обозначение характерных точек границ | Координаты, м  |   |  |              | Метод определения координат                             | Формулы, примененные для расчета средней квадратической погрешности определения координат характерных точек границ (Mt), с подставленными в такие формулы значениями и итоговые (вычисленные) значения Mt, м | Описание закрепления точки |
|--------------------------------------|--|---|--|--------------|---|--|----------------------------|
|                                      | содержатся в Едином государственном реестре недвижимости |   | определены в результате выполнения комплексных кадастровых работ |              |   |  |                            |
|                                      | X  | Y | X  | Y            |   |  |                            |
| 1                                    | 2  | 3 | 4  | 5            | 6   | 7  | 8                          |
| н213У                                | —  | — | 511 864,16   | 2 253 098,10 | Метод спутниковых геодезических измерений (определений) | Mt = 0,10  | —                          |
| н217У                                | —  | — | 511 856,95   | 2 253 112,37 |   |  |                            |
| н227У                                | —  | — | 511 835,58   | 2 253 101,17 |   |  |                            |
| н228У                                | —  | — | 511 844,02   | 2 253 084,81 |   |  |                            |
| н229У                                | —  | — | 511 865,15   | 2 253 096,11 |   |  |                            |
| н213У                                | —  | — | 511 864,16   | 2 253 098,10 |   |  |                            |

**2. Сведения о частях границ уточняемого земельного участка с кадастровым номером** 73:19:083201:222 :

| Обозначение части границ |       | Горизонтальное проложение (S), м | Описание прохождения части границ | Сведения о согласовании местоположения границ (согласовано/спорное) |
|--------------------------|-------|----------------------------------|-----------------------------------|---|
| от т.                    | до т. |                                  |                                   |   |
| 1                        | 2     | 3                                | 4                                 | 5   |
| н213У                    | н217У | 15,99                            | —                                 | согласовано   |
| н217У                    | н227У | 24,13                            |                                   |   |
| н227У                    | н228У | 18,41                            |                                   |   |
| н228У                    | н229У | 23,96                            |                                   |   |
| н229У                    | н213У | 2,22                             |                                   |   |

**3. Сведения о характеристиках уточняемого земельного участка с кадастровым номером** 73:19:083201:222 :

| № п/п | Наименование характеристики земельного участка | Значение характеристики |
|-------|--|-------------------------|
| 1     | 2  | 3                       |
| 1     | 2  | 3                       |

| 1   | 2  | 3   |
|---|--|---|
| 1.  | Адрес земельного участка   | —   |
| 1.1.  | Сведения о местоположении земельного участка (при отсутствии адреса) в структурированном в соответствии с федеральной информационной адресной системой виде      |   |
| 1.2.  | Дополнительные сведения о местоположении земельного участка  | Местоположение установлено относительно ориентира, расположенного в границах участка. Почтовый адрес ориентира: обл Ульяновская р-н Ульяновский Садоводческое товарищество "Черемушки" участок 184. |
| 2.  | Площадь земельного участка $\pm$ величина погрешности определения (вычисления) площади ( $P \pm \Delta P$ ), м <sup>2</sup>                                      | 440 $\pm$ 7,00  |
| 3.  | Формула, примененная для вычисления предельной погрешности определения площади земельного участка, с подставленными значениями и итоговые (вычисленные) значения | $3,5 * 0,10 * \sqrt{(440,00)} = 7$  |
| 4.  | Площадь земельного участка согласно сведениям Единого государственного реестра недвижимости (Ркад), м <sup>2</sup>   | 400,00  |
| 5.  | Оценка расхождения P и Ркад ( $P - P_{кад}$ ), м <sup>2</sup>  | 40  |
| 6.  | Предельный минимальный и максимальный размеры земельного участка (Рмин и Рмакс), м <sup>2</sup>  | —<br>—  |
| 7.  | Вид (виды) разрешенного использования  | Для садоводства   |
| 7.1.  | Дополнительные сведения об использовании земельного участка  | —   |
| 8.  | Кадастровый или иной государственный учетный номер (инвентарный) здания, сооружения, объекта незавершенного строительства, расположенного на земельном участке   | 73:19:083201:1223; 73:19:083201:1224  |
| 9.  | Сведения о земельных участках (землях общего пользования, территории общего пользования), посредством которых обеспечивается доступ                              | —   |
| 10.   | Иные сведения  | —   |
| <b>4. Пояснения к сведениям об уточняемом земельном участке с кадастровым номером</b> |  | <b>73:19:083201:222</b> :   |
| 1.  |  | —   |

**1. Сведения о характерных точках границ уточняемого земельного участка с кадастровым номером** 73:19:083201:223 :  
 Система координат МСК-55, зона 2 Зона № 2

| Обозначение характерных точек границ | Координаты, м  |   |  |              | Метод определения координат                             | Формулы, примененные для расчета средней квадратической погрешности определения координат характерных точек границ (Mt), с подставленными в такие формулы значениями и итоговые (вычисленные) значения Mt, м | Описание закрепления точки |
|--------------------------------------|--|---|--|--------------|---|--|----------------------------|
|                                      | содержатся в Едином государственном реестре недвижимости |   | определены в результате выполнения комплексных кадастровых работ |              |   |  |                            |
|                                      | X  | Y | X  | Y            |   |  |                            |
| 1                                    | 2  | 3 | 4  | 5            | 6   | 7  | 8                          |
| н217У                                | —  | — | 511 856,95   | 2 253 112,37 | Метод спутниковых геодезических измерений (определений) | Mt = 0,10  | —                          |
| н219У                                | —  | — | 511 849,92   | 2 253 127,14 |   |  |                            |
| н226У                                | —  | — | 511 828,21   | 2 253 116,13 |   |  |                            |
| н227У                                | —  | — | 511 835,58   | 2 253 101,17 |   |  |                            |
| н217У                                | —  | — | 511 856,95   | 2 253 112,37 |   |  |                            |

**2. Сведения о частях границ уточняемого земельного участка с кадастровым номером** 73:19:083201:223 :

| Обозначение части границ |       | Горизонтальное проложение (S), м | Описание прохождения части границ | Сведения о согласовании местоположения границ (согласовано/спорное) |
|--------------------------|-------|----------------------------------|-----------------------------------|---|
| от т.                    | до т. |                                  |                                   |   |
| 1                        | 2     | 3                                | 4                                 | 5   |
| н217У                    | н219У | 16,36                            | —                                 | согласовано   |
| н219У                    | н226У | 24,34                            |                                   |   |
| н226У                    | н227У | 16,68                            |                                   |   |
| н227У                    | н217У | 24,13                            |                                   |   |

**3. Сведения о характеристиках уточняемого земельного участка с кадастровым номером** 73:19:083201:223 :

| № п/п | Наименование характеристики земельного участка | Значение характеристики |
|-------|--|-------------------------|
| 1     | 2  | 3                       |
| 1     | 2  | 3                       |

| 1   | 2  | 3   |
|---|--|---|
| 1.  | Адрес земельного участка   | —   |
| 1.1.  | Сведения о местоположении земельного участка (при отсутствии адреса) в структурированном в соответствии с федеральной информационной адресной системой виде      |   |
| 1.2.  | Дополнительные сведения о местоположении земельного участка  | Местоположение установлено относительно ориентира, расположенного в границах участка. Почтовый адрес ориентира: обл Ульяновская р-н Ульяновский Садоводческое товарищество "Черемушки" участок 185. |
| 2.  | Площадь земельного участка $\pm$ величина погрешности определения (вычисления) площади ( $P \pm \Delta P$ ), м <sup>2</sup>                                      | 400 $\pm$ 7,00  |
| 3.  | Формула, примененная для вычисления предельной погрешности определения площади земельного участка, с подставленными значениями и итоговые (вычисленные) значения | $3,5 * 0,10 * \sqrt{(400,00)} = 7$  |
| 4.  | Площадь земельного участка согласно сведениям Единого государственного реестра недвижимости (Ркад), м <sup>2</sup>   | 400,00  |
| 5.  | Оценка расхождения P и Ркад ( $P - P_{кад}$ ), м <sup>2</sup>  | 0   |
| 6.  | Предельный минимальный и максимальный размеры земельного участка (Рмин и Рмакс), м <sup>2</sup>  | —<br>—  |
| 7.  | Вид (виды) разрешенного использования  | Для садоводства   |
| 7.1.  | Дополнительные сведения об использовании земельного участка  | —   |
| 8.  | Кадастровый или иной государственный учетный номер (инвентарный) здания, сооружения, объекта незавершенного строительства, расположенного на земельном участке   | 73:19:083201:1314   |
| 9.  | Сведения о земельных участках (землях общего пользования, территории общего пользования), посредством которых обеспечивается доступ                              | —   |
| 10.   | Иные сведения  | —   |
| <b>4. Пояснения к сведениям об уточняемом земельном участке с кадастровым номером</b> |  | <b>73:19:083201:223</b> :   |
| 1.  |  | —   |

**1. Сведения о характерных точках границ уточняемого земельного участка с кадастровым номером** 73:19:083201:224 :  
 Система координат МСК-55, зона 2 Зона № 2

| Обозначение характерных точек границ | Координаты, м  |   |  |              | Метод определения координат                             | Формулы, примененные для расчета средней квадратической погрешности определения координат характерных точек границ (Mt), с подставленными в такие формулы значениями и итоговые (вычисленные) значения Mt, м | Описание закрепления точки |
|--------------------------------------|--|---|--|--------------|---|--|----------------------------|
|                                      | содержатся в Едином государственном реестре недвижимости |   | определены в результате выполнения комплексных кадастровых работ |              |   |  |                            |
|                                      | X  | Y | X  | Y            |   |  |                            |
| 1                                    | 2  | 3 | 4  | 5            | 6   | 7  | 8                          |
| н219У                                | —  | — | 511 849,92   | 2 253 127,14 | Метод спутниковых геодезических измерений (определений) | Mt = 0,10  | —                          |
| 224                                  | —  | — | 511 843,27   | 2 253 141,93 |   |  |                            |
| н225У                                | —  | — | 511 820,92   | 2 253 130,58 |   |  |                            |
| н226У                                | —  | — | 511 828,21   | 2 253 116,13 |   |  |                            |
| н219У                                | —  | — | 511 849,92   | 2 253 127,14 |   |  |                            |

**2. Сведения о частях границ уточняемого земельного участка с кадастровым номером** 73:19:083201:224 :

| Обозначение части границ |       | Горизонтальное проложение (S), м | Описание прохождения части границ | Сведения о согласовании местоположения границ (согласовано/спорное) |
|--------------------------|-------|----------------------------------|-----------------------------------|---|
| от т.                    | до т. |                                  |                                   |   |
| 1                        | 2     | 3                                | 4                                 | 5   |
| н219У                    | 224   | 16,22                            | —                                 | согласовано   |
| 224                      | н225У | 25,07                            |                                   |   |
| н225У                    | н226У | 16,18                            |                                   |   |
| н226У                    | н219У | 24,34                            |                                   |   |

**3. Сведения о характеристиках уточняемого земельного участка с кадастровым номером** 73:19:083201:224 :

| № п/п | Наименование характеристики земельного участка | Значение характеристики |
|-------|--|-------------------------|
| 1     | 2  | 3                       |
| 1     | 2  | 3                       |



| 1   | 2  | 3  |
|---|--|--|
| 1.  | Адрес земельного участка   | —  |
| 1.1.  | Сведения о местоположении земельного участка (при отсутствии адреса) в структурированном в соответствии с федеральной информационной адресной системой виде      |  |
| 1.2.  | Дополнительные сведения о местоположении земельного участка  | обл. Ульяновская, р-н Ульяновский, Садоводческое товарищество "Черемушки", участок 186 |
| 2.  | Площадь земельного участка ± величина погрешности определения (вычисления) площади ( $P \pm \Delta P$ ), м <sup>2</sup>  | 400 ± 7,00   |
| 3.  | Формула, примененная для вычисления предельной погрешности определения площади земельного участка, с подставленными значениями и итоговые (вычисленные) значения | $3,5 * 0,10 * \sqrt{(400,00)} = 7$   |
| 4.  | Площадь земельного участка согласно сведениям Единого государственного реестра недвижимости (Ркад), м <sup>2</sup>   | 400,00   |
| 5.  | Оценка расхождения Р и Ркад ( $P - P_{кад}$ ), м <sup>2</sup>  | 0  |
| 6.  | Предельный минимальный и максимальный размеры земельного участка (Рмин и Рмакс), м <sup>2</sup>  | —<br>—   |
| 7.  | Вид (виды) разрешенного использования  | Для садоводства  |
| 7.1.  | Дополнительные сведения об использовании земельного участка  | —  |
| 8.  | Кадастровый или иной государственный учетный номер (инвентарный) здания, сооружения, объекта незавершенного строительства, расположенного на земельном участке   | 73:19:083201:1183  |
| 9.  | Сведения о земельных участках (землях общего пользования, территории общего пользования), посредством которых обеспечивается доступ                              | —  |
| 10.   | Иные сведения  | —  |
| <b>4. Пояснения к сведениям об уточняемом земельном участке с кадастровым номером</b> |  | <b>73:19:083201:224</b> :  |
| 1.  |  | —  |

**1. Сведения о характерных точках границ уточняемого земельного участка с кадастровым номером** 73:19:083201:225 :  
 Система координат МСК-55, зона 2 Зона № 2

| Обозначение характерных точек границ | Координаты, м  |   |  |              | Метод определения координат                             | Формулы, примененные для расчета средней квадратической погрешности определения координат характерных точек границ (Mt), с подставленными в такие формулы значениями и итоговые (вычисленные) значения Mt, м | Описание закрепления точки |
|--------------------------------------|--|---|--|--------------|---|--|----------------------------|
|                                      | содержатся в Едином государственном реестре недвижимости |   | определены в результате выполнения комплексных кадастровых работ |              |   |  |                            |
|                                      | X  | Y | X  | Y            |   |  |                            |
| 1                                    | 2  | 3 | 4  | 5            | 6   | 7  | 8                          |
| 224                                  | —  | — | 511 843,27   | 2 253 141,93 | Метод спутниковых геодезических измерений (определений) | Mt = 0,10  | —                          |
| 220                                  | —  | — | 511 836,02   | 2 253 156,22 |   |  |                            |
| н223У                                | —  | — | 511 813,59   | 2 253 144,52 |   |  |                            |
| н225У                                | —  | — | 511 820,92   | 2 253 130,58 |   |  |                            |
| 224                                  | —  | — | 511 843,27   | 2 253 141,93 |   |  |                            |

**2. Сведения о частях границ уточняемого земельного участка с кадастровым номером** 73:19:083201:225 :

| Обозначение части границ |       | Горизонтальное проложение (S), м | Описание прохождения части границ | Сведения о согласовании местоположения границ (согласовано/спорное) |
|--------------------------|-------|----------------------------------|-----------------------------------|---|
| от т.                    | до т. |                                  |                                   |   |
| 1                        | 2     | 3                                | 4                                 | 5   |
| 224                      | 220   | 16,02                            | —                                 | согласовано   |
| 220                      | н223У | 25,30                            |                                   |   |
| н223У                    | н225У | 15,75                            |                                   |   |
| н225У                    | 224   | 25,07                            |                                   |   |

**3. Сведения о характеристиках уточняемого земельного участка с кадастровым номером** 73:19:083201:225 :

| № п/п | Наименование характеристики земельного участка | Значение характеристики |
|-------|--|-------------------------|
| 1     | 2  | 3                       |
| 1     | 2  | 3                       |

| 1   | 2  | 3   |
|---|--|---|
| 1.  | Адрес земельного участка   | —   |
| 1.1.  | Сведения о местоположении земельного участка (при отсутствии адреса) в структурированном в соответствии с федеральной информационной адресной системой виде      |   |
| 1.2.  | Дополнительные сведения о местоположении земельного участка  | Местоположение установлено относительно ориентира, расположенного в границах участка. Почтовый адрес ориентира: обл Ульяновская р-н Ульяновский Садоводческое товарищество "Черемушки" участок 187. |
| 2.  | Площадь земельного участка $\pm$ величина погрешности определения (вычисления) площади ( $P \pm \Delta P$ ), м <sup>2</sup>                                      | 400 $\pm$ 7,00  |
| 3.  | Формула, примененная для вычисления предельной погрешности определения площади земельного участка, с подставленными значениями и итоговые (вычисленные) значения | $3,5 * 0,10 * \sqrt{(400,00)} = 7$  |
| 4.  | Площадь земельного участка согласно сведениям Единого государственного реестра недвижимости (Ркад), м <sup>2</sup>   | 400,00  |
| 5.  | Оценка расхождения P и Ркад ( $P - P_{кад}$ ), м <sup>2</sup>  | 0   |
| 6.  | Предельный минимальный и максимальный размеры земельного участка (Рмин и Рмакс), м <sup>2</sup>  | —<br>—  |
| 7.  | Вид (виды) разрешенного использования  | Для садоводства   |
| 7.1.  | Дополнительные сведения об использовании земельного участка  | —   |
| 8.  | Кадастровый или иной государственный учетный номер (инвентарный) здания, сооружения, объекта незавершенного строительства, расположенного на земельном участке   | —   |
| 9.  | Сведения о земельных участках (землях общего пользования, территории общего пользования), посредством которых обеспечивается доступ                              | —   |
| 10.   | Иные сведения  | —   |
| <b>4. Пояснения к сведениям об уточняемом земельном участке с кадастровым номером</b> |  | <b>73:19:083201:225</b> :   |
| 1.  |  | —   |

**1. Сведения о характерных точках границ уточняемого земельного участка с кадастровым номером** 73:19:083201:226 :  
 Система координат МСК-55, зона 2 Зона № 2

| Обозначение характерных точек границ | Координаты, м  |   |  |              | Метод определения координат                             | Формулы, примененные для расчета средней квадратической погрешности определения координат характерных точек границ (Mt), с подставленными в такие формулы значениями и итоговые (вычисленные) значения Mt, м | Описание закрепления точки |
|--------------------------------------|--|---|--|--------------|---|--|----------------------------|
|                                      | содержатся в Едином государственном реестре недвижимости |   | определены в результате выполнения комплексных кадастровых работ |              |   |  |                            |
|                                      | X  | Y | X  | Y            |   |  |                            |
| 1                                    | 2  | 3 | 4  | 5            | 6   | 7  | 8                          |
| 220                                  | —  | — | 511 836,02   | 2 253 156,22 | Метод спутниковых геодезических измерений (определений) | Mt = 0,10  | —                          |
| 221                                  | —  | — | 511 828,74   | 2 253 170,16 |   |  |                            |
| 222                                  | —  | — | 511 806,50   | 2 253 159,05 |   |  |                            |
| н223У                                | —  | — | 511 813,59   | 2 253 144,52 |   |  |                            |
| 220                                  | —  | — | 511 836,02   | 2 253 156,22 |   |  |                            |

**2. Сведения о частях границ уточняемого земельного участка с кадастровым номером** 73:19:083201:226 :

| Обозначение части границ |       | Горизонтальное проложение (S), м | Описание прохождения части границ | Сведения о согласовании местоположения границ (согласовано/спорное) |
|--------------------------|-------|----------------------------------|-----------------------------------|---|
| от т.                    | до т. |                                  |                                   |   |
| 1                        | 2     | 3                                | 4                                 | 5   |
| 220                      | 221   | 15,73                            | —                                 | согласовано   |
| 221                      | 222   | 24,86                            |                                   |   |
| 222                      | н223У | 16,17                            |                                   |   |
| н223У                    | 220   | 25,30                            |                                   |   |

**3. Сведения о характеристиках уточняемого земельного участка с кадастровым номером** 73:19:083201:226 :

| № п/п | Наименование характеристики земельного участка | Значение характеристики |
|-------|--|-------------------------|
| 1     | 2  | 3                       |
|       |  |                         |

| 1   | 2  | 3  |
|---|--|--|
| 1.  | Адрес земельного участка   | —  |
| 1.1.  | Сведения о местоположении земельного участка (при отсутствии адреса) в структурированном в соответствии с федеральной информационной адресной системой виде      |  |
| 1.2.  | Дополнительные сведения о местоположении земельного участка  | Местоположение установлено относительно ориентира, расположенного в границах участка. Почтовый адрес ориентира: Ульяновская область, г. Ульяновск, с/т "Черемушки", участок 188. |
| 2.  | Площадь земельного участка $\pm$ величина погрешности определения (вычисления) площади ( $P \pm \Delta P$ ), м <sup>2</sup>                                      | 400 $\pm$ 7,00   |
| 3.  | Формула, примененная для вычисления предельной погрешности определения площади земельного участка, с подставленными значениями и итоговые (вычисленные) значения | $3,5 * 0,10 * \sqrt{(400,00)} = 7$   |
| 4.  | Площадь земельного участка согласно сведениям Единого государственного реестра недвижимости (Ркад), м <sup>2</sup>   | 400,00   |
| 5.  | Оценка расхождения P и Ркад ( $P - P_{кад}$ ), м <sup>2</sup>  | 0  |
| 6.  | Предельный минимальный и максимальный размеры земельного участка (Рмин и Рмакс), м <sup>2</sup>  | —<br>—   |
| 7.  | Вид (виды) разрешенного использования  | Для садоводства  |
| 7.1.  | Дополнительные сведения об использовании земельного участка  | —  |
| 8.  | Кадастровый или иной государственный учетный номер (инвентарный) здания, сооружения, объекта незавершенного строительства, расположенного на земельном участке   | 73:19:083201:1077; 73:19:083201:1253   |
| 9.  | Сведения о земельных участках (землях общего пользования, территории общего пользования), посредством которых обеспечивается доступ                              | —  |
| 10.   | Иные сведения  | —  |
| <b>4. Пояснения к сведениям об уточняемом земельном участке с кадастровым номером</b> |  | <b>73:19:083201:226</b> :  |
| 1.  |  | —  |

**1. Сведения о характерных точках границ уточняемого земельного участка с кадастровым номером** 73:19:083201:230 :  
 Система координат МСК-55, зона 2 Зона № 2

| Обозначение характерных точек границ | Координаты, м  |   |  |              | Метод определения координат                             | Формулы, примененные для расчета средней квадратической погрешности определения координат характерных точек границ (Mt), с подставленными в такие формулы значениями и итоговые (вычисленные) значения Mt, м | Описание закрепления точки |
|--------------------------------------|--|---|--|--------------|---|--|----------------------------|
|                                      | содержатся в Едином государственном реестре недвижимости |   | определены в результате выполнения комплексных кадастровых работ |              |   |  |                            |
|                                      | X  | Y | X  | Y            |   |  |                            |
| 1                                    | 2  | 3 | 4  | 5            | 6   | 7  | 8                          |
| 94                                   | —  | — | 512 001,11   | 2 253 199,86 | Аналитический метод                                     | Mt = 0,10  | —                          |
| н97У                                 | —  | — | 511 993,96   | 2 253 214,66 | Метод спутниковых геодезических измерений (определений) |  |                            |
| 114                                  | —  | — | 511 971,48   | 2 253 203,36 | Аналитический метод                                     |  |                            |
| 115                                  | —  | — | 511 978,32   | 2 253 189,32 |   |  |                            |
| 94                                   | —  | — | 512 001,11   | 2 253 199,86 |   |  |                            |

**2. Сведения о частях границ уточняемого земельного участка с кадастровым номером** 73:19:083201:230 :

| Обозначение части границ |       | Горизонтальное проложение (S), м | Описание прохождения части границ | Сведения о согласовании местоположения границ (согласовано/спорное) |
|--------------------------|-------|----------------------------------|-----------------------------------|---|
| от т.                    | до т. |                                  |                                   |   |
| 1                        | 2     | 3                                | 4                                 | 5   |
| 94                       | н97У  | 16,44                            | —                                 | согласовано   |
| н97У                     | 114   | 25,16                            |                                   |   |
| 114                      | 115   | 15,62                            |                                   |   |
| 115                      | 94    | 25,11                            |                                   |   |
|                          |       |                                  |                                   |   |

**3. Сведения о характеристиках уточняемого земельного участка с кадастровым номером** 73:19:083201:230 :

| № п/п | Наименование характеристики земельного участка  | Значение характеристики |
|-------|---|-------------------------|
| 1     | 2   | 3                       |
| 1.    | Адрес земельного участка  |                         |
| 1.1.  | Сведения о местоположении земельного участка (при отсутствии адреса) в структурированном в соответствии с федеральной информационной адресной системой виде | —                       |
| 1.2.  | Дополнительные сведения о местоположении земельного участка   | —                       |

| 1    | 2  | 3                              |
|------|--|--------------------------------|
| 2.   | Площадь земельного участка ± величина погрешности определения (вычисления) площади ( $P \pm \Delta P$ ), м <sup>2</sup>  | 403 ± 7,00                     |
| 3.   | Формула, примененная для вычисления предельной погрешности определения площади земельного участка, с подставленными значениями и итоговые (вычисленные) значения | $3,5*0,10*\sqrt{(403,00)} = 7$ |
| 4.   | Площадь земельного участка согласно сведениям Единого государственного реестра недвижимости (Ркад), м <sup>2</sup>   | 400,00                         |
| 5.   | Оценка расхождения P и Ркад ( $P - P_{кад}$ ), м <sup>2</sup>  | 3                              |
| 6.   | Предельный минимальный и максимальный размеры земельного участка (Рмин и Рмакс), м <sup>2</sup>  | —<br>—                         |
| 7.   | Вид (виды) разрешенного использования  | Для садоводства                |
| 7.1. | Дополнительные сведения об использовании земельного участка  | —                              |
| 8.   | Кадастровый или иной государственный учетный номер (инвентарный) здания, сооружения, объекта незавершенного строительства, расположенного на земельном участке   | —                              |
| 9.   | Сведения о земельных участках (землях общего пользования, территории общего пользования), посредством которых обеспечивается доступ                              | —                              |
| 10.  | Иные сведения  | —                              |

**4. Пояснения к сведениям об уточняемом земельном участке с кадастровым номером 73:19:083201:230 :**

|    |   |
|----|---|
| 1. | — |
|----|---|

**1. Сведения о характерных точках границ уточняемого земельного участка с кадастровым номером 73:19:083201:232 :**

Система координат МСК-55, зона 2 Зона № 2

| Обозначение характерных точек границ | Координаты, м  |   |  |              | Метод определения координат | Формулы, примененные для расчета средней квадратической погрешности определения координат характерных точек границ (Mt), с подставленными в такие формулы значениями и итоговые (вычисленные) значения Mt, м | Описание закрепления точки |
|--------------------------------------|--|---|--|--------------|-----------------------------|--|----------------------------|
|                                      | содержатся в Едином государственном реестре недвижимости |   | определены в результате выполнения комплексных кадастровых работ |              |                             |  |                            |
|                                      | X  | Y | X  | Y            |                             |  |                            |
| 1                                    | 2  | 3 | 4  | 5            | 6                           | 7  | 8                          |
| 165                                  | —  | — | 512 042,08   | 2 252 917,78 | Аналитический метод         | Mt = 0,10  | —                          |

| 1     | 2 | 3 | 4          | 5            | 6   | 7         | 8 |
|-------|---|---|------------|--------------|---|-----------|---|
| 166   | — | — | 512 027,68 | 2 252 946,19 | Аналитический метод                                     | Mt = 0,10 | — |
| н167У | — | — | 512 005,60 | 2 252 935,47 | Метод спутниковых геодезических измерений (определений) |           |   |
| 168   | — | — | 512 012,95 | 2 252 921,22 |   |           |   |
| 169   | — | — | 512 016,15 | 2 252 913,50 |   |           |   |
| 170   | — | — | 512 017,39 | 2 252 911,02 |   |           |   |
| 171   | — | — | 512 019,57 | 2 252 906,81 |   |           |   |
| 165   | — | — | 512 042,08 | 2 252 917,78 | Аналитический метод                                     |           |   |

**2. Сведения о частях границ уточняемого земельного участка с кадастровым номером** 73:19:083201:232 :

| Обозначение части границ |       | Горизонтальное проложение (S), м | Описание прохождения части границ | Сведения о согласовании местоположения границ (согласовано/спорное) |
|--------------------------|-------|----------------------------------|-----------------------------------|---|
| от т.                    | до т. |                                  |                                   |   |
| 1                        | 2     | 3                                | 4                                 | 5   |
| 165                      | 166   | 31,85                            | —                                 | согласовано   |
| 166                      | н167У | 24,54                            |                                   |   |
| н167У                    | 168   | 16,03                            |                                   |   |
| 168                      | 169   | 8,36                             |                                   |   |
| 169                      | 170   | 2,77                             |                                   |   |
| 170                      | 171   | 4,74                             |                                   |   |
| 171                      | 165   | 25,04                            |                                   |   |

**3. Сведения о характеристиках уточняемого земельного участка с кадастровым номером** 73:19:083201:232 :

| № п/п | Наименование характеристики земельного участка  | Значение характеристики |
|-------|---|-------------------------|
| 1     | 2   | 3                       |
| 1.    | Адрес земельного участка  |                         |
| 1.1.  | Сведения о местоположении земельного участка (при отсутствии адреса) в структурированном в соответствии с федеральной информационной адресной системой виде | —                       |
| 1.2.  | Дополнительные сведения о местоположении земельного участка   | —                       |
| 2.    | Площадь земельного участка ± величина погрешности определения (вычисления) площади ( $P \pm \Delta P$ ), м <sup>2</sup>                                     | 787 ± 10,00             |



| 1    | 2  | 3                               |
|------|--|---------------------------------|
| 3.   | Формула, примененная для вычисления предельной погрешности определения площади земельного участка, с подставленными значениями и итоговые (вычисленные) значения | $3,5*0,10*\sqrt{(787,00)} = 10$ |
| 4.   | Площадь земельного участка согласно сведениям Единого государственного реестра недвижимости (Ркад), м <sup>2</sup>   | 800,00                          |
| 5.   | Оценка расхождения Р и Ркад (Р - Ркад), м <sup>2</sup>   | 13                              |
| 6.   | Предельный минимальный и максимальный размеры земельного участка (Рмин и Рмакс), м <sup>2</sup>  | —<br>—                          |
| 7.   | Вид (виды) разрешенного использования  | Для садоводства                 |
| 7.1. | Дополнительные сведения об использовании земельного участка  | —                               |
| 8.   | Кадастровый или иной государственный учетный номер (инвентарный) здания, сооружения, объекта незавершенного строительства, расположенного на земельном участке   | 73:19:083201:1207               |
| 9.   | Сведения о земельных участках (землях общего пользования, территории общего пользования), посредством которых обеспечивается доступ                              | —                               |
| 10.  | Иные сведения  | —                               |

**4. Пояснения к сведениям об уточняемом земельном участке с кадастровым номером 73:19:083201:232 :**

|    |   |
|----|---|
| 1. | — |
|----|---|

**1. Сведения о характерных точках границ уточняемого земельного участка с кадастровым номером 73:19:083201:234 :**  
Система координат МСК-55, зона 2 Зона № 2

| Обозначение характерных точек границ | Координаты, м  |   |  |              | Метод определения координат | Формулы, примененные для расчета средней квадратической погрешности определения координат характерных точек границ (Mt), с подставленными в такие формулы значениями и итоговые (вычисленные) значения Mt, м | Описание закрепления точки |
|--------------------------------------|--|---|--|--------------|-----------------------------|--|----------------------------|
|                                      | содержатся в Едином государственном реестре недвижимости |   | определены в результате выполнения комплексных кадастровых работ |              |                             |  |                            |
|                                      | X  | Y | X  | Y            |                             |  |                            |
| 1                                    | 2  | 3 | 4  | 5            | 6                           | 7  | 8                          |
| 153                                  | —  | — | 512 048,70   | 2 252 974,28 | Аналитический метод         | 0,10   | —                          |
| 154                                  | —  | — | 512 041,23   | 2 252 988,58 |                             |  |                            |
| 155                                  | —  | — | 512 019,15   | 2 252 977,21 |                             |  |                            |

| 1   | 2 | 3 | 4          | 5            | 6                   | 7    | 8 |
|-----|---|---|------------|--------------|---------------------|------|---|
| 156 | — | — | 512 026,49 | 2 252 962,96 | Аналитический метод | 0,10 | — |
| 153 | — | — | 512 048,70 | 2 252 974,28 |                     |      |   |

**2. Сведения о частях границ уточняемого земельного участка с кадастровым номером** 73:19:083201:234 :

| Обозначение части границ |       | Горизонтальное проложение (S), м | Описание прохождения части границ | Сведения о согласовании местоположения границ (согласовано/спорное) |
|--------------------------|-------|----------------------------------|-----------------------------------|---|
| от т.                    | до т. |                                  |                                   |   |
| 1                        | 2     | 3                                | 4                                 | 5   |
| 153                      | 154   | 16,13                            | —                                 | согласовано   |
| 154                      | 155   | 24,84                            |                                   |   |
| 155                      | 156   | 16,03                            |                                   |   |
| 156                      | 153   | 24,93                            |                                   |   |

**3. Сведения о характеристиках уточняемого земельного участка с кадастровым номером** 73:19:083201:234 :

| № п/п | Наименование характеристики земельного участка   | Значение характеристики            |
|-------|--|------------------------------------|
| 1     | 2  | 3                                  |
| 1.    | Адрес земельного участка   |                                    |
| 1.1.  | Сведения о местоположении земельного участка (при отсутствии адреса) в структурированном в соответствии с федеральной информационной адресной системой виде      | —                                  |
| 1.2.  | Дополнительные сведения о местоположении земельного участка  | —                                  |
| 2.    | Площадь земельного участка ± величина погрешности определения (вычисления) площади ( $P \pm \Delta P$ ), м <sup>2</sup>  | 400 ± 7,00                         |
| 3.    | Формула, примененная для вычисления предельной погрешности определения площади земельного участка, с подставленными значениями и итоговые (вычисленные) значения | $3,5 * 0,10 * \sqrt{(400,00)} = 7$ |
| 4.    | Площадь земельного участка согласно сведениям Единого государственного реестра недвижимости ( $P_{\text{кад}}$ ), м <sup>2</sup>                                 | 400,00                             |
| 5.    | Оценка расхождения $P$ и $P_{\text{кад}}$ ( $P - P_{\text{кад}}$ ), м <sup>2</sup>   | 0                                  |
| 6.    | Предельный минимальный и максимальный размеры земельного участка ( $P_{\text{мин}}$ и $P_{\text{макс}}$ ), м <sup>2</sup>  | —<br>—                             |
| 7.    | Вид (виды) разрешенного использования  | Для садоводства                    |
| 7.1.  | Дополнительные сведения об использовании земельного участка  | —                                  |

|     |  |   |
|-----|--|---|
| 1   | 2  | 3 |
| 8.  | Кадастровый или иной государственный учетный номер (инвентарный) здания, сооружения, объекта незавершенного строительства, расположенного на земельном участке | — |
| 9.  | Сведения о земельных участках (землях общего пользования, территории общего пользования), посредством которых обеспечивается доступ                            | — |
| 10. | Иные сведения  | — |

**4. Пояснения к сведениям об уточняемом земельном участке с кадастровым номером** 73:19:083201:234 :

|    |   |
|----|---|
| 1. | — |
|----|---|

**1. Сведения о характерных точках границ уточняемого земельного участка с кадастровым номером** 73:19:083201:236 :

Система координат МСК-55, зона 2 Зона № 2

| Обозначение характерных точек границ | Координаты, м  |   |  |              | Метод определения координат | Формулы, примененные для расчета средней квадратической погрешности определения координат характерных точек границ (Mt), с подставленными в такие формулы значениями и итоговые (вычисленные) значения Mt, м | Описание закрепления точки |
|--------------------------------------|--|---|--|--------------|-----------------------------|--|----------------------------|
|                                      | содержатся в Едином государственном реестре недвижимости |   | определены в результате выполнения комплексных кадастровых работ |              |                             |  |                            |
|                                      | X  | Y | X  | Y            |                             |  |                            |
| 1                                    | 2  | 3 | 4  | 5            | 6                           | 7  | 8                          |
| 106                                  | —  | — | 512 112,32   | 2 252 969,57 | Аналитический метод         | Mt = 0,10  | —                          |
| 105                                  | —  | — | 512 105,36   | 2 252 983,84 |                             |  |                            |
| 104                                  | —  | — | 512 083,28   | 2 252 972,65 |                             |  |                            |
| 107                                  | —  | — | 512 090,14   | 2 252 958,73 |                             |  |                            |
| 106                                  | —  | — | 512 112,32   | 2 252 969,57 |                             |  |                            |

**2. Сведения о частях границ уточняемого земельного участка с кадастровым номером** 73:19:083201:236 :

| Обозначение части границ |       | Горизонтальное проложение (S), м | Описание прохождения части границ | Сведения о согласовании местоположения границ (согласовано/спорное) |
|--------------------------|-------|----------------------------------|-----------------------------------|---|
| от т.                    | до т. |                                  |                                   |   |
| 1                        | 2     | 3                                | 4                                 | 5   |
| 106                      | 105   | 15,88                            | —                                 | согласовано   |
| 105                      | 104   | 24,75                            |                                   |   |
| 104                      | 107   | 15,52                            |                                   |   |
| 107                      | 106   | 24,69                            |                                   |   |

**3. Сведения о характеристиках уточняемого земельного участка с кадастровым номером 73:19:083201:236 :**

| № п/п | Наименование характеристики земельного участка   | Значение характеристики            |
|-------|--|------------------------------------|
| 1     | 2  | 3                                  |
| 1.    | Адрес земельного участка   |                                    |
| 1.1.  | Сведения о местоположении земельного участка (при отсутствии адреса) в структурированном в соответствии с федеральной информационной адресной системой виде      | —                                  |
| 1.2.  | Дополнительные сведения о местоположении земельного участка  | —                                  |
| 2.    | Площадь земельного участка ± величина погрешности определения (вычисления) площади ( $P \pm \Delta P$ ), м <sup>2</sup>  | 388 ± 7,00                         |
| 3.    | Формула, примененная для вычисления предельной погрешности определения площади земельного участка, с подставленными значениями и итоговые (вычисленные) значения | $3,5 * 0,10 * \sqrt{(388,00)} = 7$ |
| 4.    | Площадь земельного участка согласно сведениям Единого государственного реестра недвижимости (Ркад), м <sup>2</sup>   | 400,00                             |
| 5.    | Оценка расхождения Р и Ркад ( $P - P_{кад}$ ), м <sup>2</sup>  | 12                                 |
| 6.    | Предельный минимальный и максимальный размеры земельного участка (Рмин и Рмакс), м <sup>2</sup>  | —<br>—                             |
| 7.    | Вид (виды) разрешенного использования  | Для садоводства                    |
| 7.1.  | Дополнительные сведения об использовании земельного участка  | —                                  |
| 8.    | Кадастровый или иной государственный учетный номер (инвентарный) здания, сооружения, объекта незавершенного строительства, расположенного на земельном участке   | —                                  |
| 9.    | Сведения о земельных участках (землях общего пользования, территории общего пользования), посредством которых обеспечивается доступ                              | —                                  |
| 10.   | Иные сведения  | —                                  |

**4. Пояснения к сведениям об уточняемом земельном участке с кадастровым номером 73:19:083201:236 :**

|    |   |
|----|---|
| 1. | — |
|----|---|

**1. Сведения о характерных точках границ уточняемого земельного участка с кадастровым номером** 73:19:083201:238 :  
 Система координат МСК-55, зона 2 Зона № 2

| Обозначение характерных точек границ | Координаты, м  |   |  |              | Метод определения координат                             | Формулы, примененные для расчета средней квадратической погрешности определения координат характерных точек границ (Mt), с подставленными в такие формулы значениями и итоговые (вычисленные) значения Mt, м | Описание закрепления точки |
|--------------------------------------|--|---|--|--------------|---|--|----------------------------|
|                                      | содержатся в Едином государственном реестре недвижимости |   | определены в результате выполнения комплексных кадастровых работ |              |   |  |                            |
|                                      | X  | Y | X  | Y            |   |  |                            |
| 1                                    | 2  | 3 | 4  | 5            | 6   | 7  | 8                          |
| 143                                  | —  | — | 511 959,39   | 2 253 216,44 | Аналитический метод                                     | Mt = 0,10  | —                          |
| н144У                                | —  | — | 511 952,11   | 2 253 230,62 | Метод спутниковых геодезических измерений (определений) |  |                            |
| 145                                  | —  | — | 511 929,84   | 2 253 219,01 | Аналитический метод                                     |  |                            |
| 146                                  | —  | — | 511 936,46   | 2 253 204,78 |   |  |                            |
| 143                                  | —  | — | 511 959,39   | 2 253 216,44 |   |  |                            |

**2. Сведения о частях границ уточняемого земельного участка с кадастровым номером** 73:19:083201:238 :

| Обозначение части границ |       | Горизонтальное проложение (S), м | Описание прохождения части границ | Сведения о согласовании местоположения границ (согласовано/спорное) |
|--------------------------|-------|----------------------------------|-----------------------------------|---|
| от т.                    | до т. |                                  |                                   |   |
| 1                        | 2     | 3                                | 4                                 | 5   |
| 143                      | н144У | 15,94                            | —                                 | согласовано   |
| н144У                    | 145   | 25,11                            |                                   |   |
| 145                      | 146   | 15,69                            |                                   |   |
| 146                      | 143   | 25,72                            |                                   |   |

**3. Сведения о характеристиках уточняемого земельного участка с кадастровым номером** 73:19:083201:238 :

| № п/п | Наименование характеристики земельного участка  | Значение характеристики |
|-------|---|-------------------------|
| 1     | 2   | 3                       |
| 1.    | Адрес земельного участка  |                         |
| 1.1.  | Сведения о местоположении земельного участка (при отсутствии адреса) в структурированном в соответствии с федеральной информационной адресной системой виде | —                       |
| 1.2.  | Дополнительные сведения о местоположении земельного участка   | —                       |



| 1     | 2 | 3 | 4          | 5            | 6   | 7         | 8 |
|-------|---|---|------------|--------------|---|-----------|---|
| н137У | — | — | 511 973,42 | 2 253 187,06 | Метод спутниковых геодезических измерений (определений) | Mt = 0,10 | — |
| 141   | — | — | 511 966,41 | 2 253 201,74 | Аналитический метод                                     |           |   |
| 142   | — | — | 511 943,55 | 2 253 190,44 |   |           |   |
| н138У | — | — | 511 950,35 | 2 253 176,15 | Метод спутниковых геодезических измерений (определений) |           |   |
| н137У | — | — | 511 973,42 | 2 253 187,06 |   |           |   |

**2. Сведения о частях границ уточняемого земельного участка с кадастровым номером** 73:19:083201:239 :

| Обозначение части границ |       | Горизонтальное проложение (S), м | Описание прохождения части границ | Сведения о согласовании местоположения границ (согласовано/спорное) |
|--------------------------|-------|----------------------------------|-----------------------------------|---|
| от т.                    | до т. |                                  |                                   |   |
| 1                        | 2     | 3                                | 4                                 | 5   |
| н137У                    | 141   | 16,27                            | —                                 | согласовано   |
| 141                      | 142   | 25,50                            |                                   |   |
| 142                      | н138У | 15,83                            |                                   |   |
| н138У                    | н137У | 25,52                            |                                   |   |

**3. Сведения о характеристиках уточняемого земельного участка с кадастровым номером** 73:19:083201:239 :

| № п/п | Наименование характеристики земельного участка   | Значение характеристики            |
|-------|--|------------------------------------|
| 1     | 2  | 3                                  |
| 1.    | Адрес земельного участка   |                                    |
| 1.1.  | Сведения о местоположении земельного участка (при отсутствии адреса) в структурированном в соответствии с федеральной информационной адресной системой виде      | —                                  |
| 1.2.  | Дополнительные сведения о местоположении земельного участка  | —                                  |
| 2.    | Площадь земельного участка ± величина погрешности определения (вычисления) площади ( $P \pm \Delta P$ ), м <sup>2</sup>  | 409 ± 7,00                         |
| 3.    | Формула, примененная для вычисления предельной погрешности определения площади земельного участка, с подставленными значениями и итоговые (вычисленные) значения | $3,5 * 0,10 * \sqrt{(409,00)} = 7$ |
| 4.    | Площадь земельного участка согласно сведениям Единого государственного реестра недвижимости (P <sub>кад</sub> ), м <sup>2</sup>                                  | 400,00                             |
| 5.    | Оценка расхождения P и P <sub>кад</sub> (P - P <sub>кад</sub> ), м <sup>2</sup>  | 9                                  |

| 1    | 2  | 3                 |
|------|--|-------------------|
| 6.   | Предельный минимальный и максимальный размеры земельного участка (Рмин и Рмакс), м <sup>2</sup>  | —<br>—            |
| 7.   | Вид (виды) разрешенного использования  | Для садоводства   |
| 7.1. | Дополнительные сведения об использовании земельного участка  | —                 |
| 8.   | Кадастровый или иной государственный учетный номер (инвентарный) здания, сооружения, объекта незавершенного строительства, расположенного на земельном участке | 73:19:083201:1353 |
| 9.   | Сведения о земельных участках (землях общего пользования, территории общего пользования), посредством которых обеспечивается доступ                            | —                 |
| 10.  | Иные сведения  | —                 |

**4. Пояснения к сведениям об уточняемом земельном участке с кадастровым номером** 73:19:083201:239 :

|    |   |
|----|---|
| 1. | — |
|----|---|

**1. Сведения о характерных точках границ уточняемого земельного участка с кадастровым номером** 73:19:083201:242 :  
Система координат МСК-55, зона 2 Зона № 2

| Обозначение характерных точек границ | Координаты, м  |   |  |              | Метод определения координат                             | Формулы, примененные для расчета средней квадратической погрешности определения координат характерных точек границ (Mt), с подставленными в такие формулы значениями и итоговые (вычисленные) значения Mt, м | Описание закрепления точки |
|--------------------------------------|--|---|--|--------------|---|--|----------------------------|
|                                      | содержатся в Едином государственном реестре недвижимости |   | определены в результате выполнения комплексных кадастровых работ |              |   |  |                            |
|                                      | X  | Y | X  | Y            |   |  |                            |
| 1                                    | 2  | 3 | 4  | 5            | 6   | 7  | 8                          |
| н70У                                 | —  | — | 512 115,84   | 2 253 024,46 | Метод спутниковых геодезических измерений (определений) | Mt = 0,10  | —                          |
| 73                                   | —  | — | 512 109,09   | 2 253 038,47 | Аналитический метод                                     |  |                            |
| 74                                   | —  | — | 512 085,43   | 2 253 027,16 |   |  |                            |
| н71У                                 | —  | — | 512 092,34   | 2 253 013,10 | Метод спутниковых геодезических измерений (определений) |  |                            |
| н70У                                 | —  | — | 512 115,84   | 2 253 024,46 |   |  |                            |



**2. Сведения о частях границ уточняемого земельного участка с кадастровым номером 73:19:083201:242 :**

| Обозначение части границ |       | Горизонтальное проложение (S), м | Описание прохождения части границ | Сведения о согласовании местоположения границ (согласовано/спорное) |
|--------------------------|-------|----------------------------------|-----------------------------------|---|
| от т.                    | до т. |                                  |                                   |   |
| 1                        | 2     | 3                                | 4                                 | 5   |
| н70У                     | 73    | 15,55                            | —                                 | согласовано   |
| 73                       | 74    | 26,22                            |                                   |   |
| 74                       | н71У  | 15,67                            |                                   |   |
| н71У                     | н70У  | 26,10                            |                                   |   |
|                          |       |                                  |                                   |   |

**3. Сведения о характеристиках уточняемого земельного участка с кадастровым номером 73:19:083201:242 :**

| № п/п | Наименование характеристики земельного участка   | Значение характеристики            |
|-------|--|------------------------------------|
| 1     | 2  | 3                                  |
| 1.    | Адрес земельного участка   |                                    |
| 1.1.  | Сведения о местоположении земельного участка (при отсутствии адреса) в структурированном в соответствии с федеральной информационной адресной системой виде      | —                                  |
| 1.2.  | Дополнительные сведения о местоположении земельного участка  | —                                  |
| 2.    | Площадь земельного участка ± величина погрешности определения (вычисления) площади ( $P \pm \Delta P$ ), м <sup>2</sup>  | 408 ± 7,00                         |
| 3.    | Формула, примененная для вычисления предельной погрешности определения площади земельного участка, с подставленными значениями и итоговые (вычисленные) значения | $3,5 * 0,10 * \sqrt{(408,00)} = 7$ |
| 4.    | Площадь земельного участка согласно сведениям Единого государственного реестра недвижимости (Ркад), м <sup>2</sup>   | 400,00                             |
| 5.    | Оценка расхождения Р и Ркад ( $P - P_{кад}$ ), м <sup>2</sup>  | 8                                  |
| 6.    | Предельный минимальный и максимальный размеры земельного участка (Рмин и Рмакс), м <sup>2</sup>  | —<br>—                             |
| 7.    | Вид (виды) разрешенного использования  | Для садоводства                    |
| 7.1.  | Дополнительные сведения об использовании земельного участка  | —                                  |
| 8.    | Кадастровый или иной государственный учетный номер (инвентарный) здания, сооружения, объекта незавершенного строительства, расположенного на земельном участке   | 73:19:083201:1341                  |
| 9.    | Сведения о земельных участках (землях общего пользования, территории общего пользования), посредством которых обеспечивается доступ                              | —                                  |

|     |               |   |
|-----|---------------|---|
| 1   | 2             | 3 |
| 10. | Иные сведения | — |

4. Пояснения к сведениям об уточняемом земельном участке с кадастровым номером 73:19:083201:242 :

|    |   |
|----|---|
| 1. | — |
|----|---|

1. Сведения о характерных точках границ уточняемого земельного участка с кадастровым номером 73:19:083201:254 :  
 Система координат МСК-55, зона 2 Зона № 2

| Обозначение характерных точек границ | Координаты, м  |   |  |              | Метод определения координат                             | Формулы, примененные для расчета средней квадратической погрешности определения координат характерных точек границ (Mt), с подставленными в такие формулы значениями и итоговые (вычисленные) значения Mt, м | Описание закрепления точки |
|--------------------------------------|--|---|--|--------------|---|--|----------------------------|
|                                      | содержатся в Едином государственном реестре недвижимости |   | определены в результате выполнения комплексных кадастровых работ |              |   |  |                            |
|                                      | X  | Y | X  | Y            |   |  |                            |
| 1                                    | 2  | 3 | 4  | 5            | 6   | 7  | 8                          |
| 230                                  | —  | — | 511 927,96   | 2 252 898,97 | Метод спутниковых геодезических измерений (определений) | Mt = 0,10  | —                          |
| н231У                                | —  | — | 511 921,00   | 2 252 912,48 |   |  |                            |
| 232                                  | —  | — | 511 897,12   | 2 252 901,15 |   |  |                            |
| 233                                  | —  | — | 511 904,19   | 2 252 887,01 |   |  |                            |
| 230                                  | —  | — | 511 927,96   | 2 252 898,97 |   |  |                            |

2. Сведения о частях границ уточняемого земельного участка с кадастровым номером 73:19:083201:254 :

| Обозначение части границ |       | Горизонтальное проложение (S), м | Описание прохождения части границ | Сведения о согласовании местоположения границ (согласовано/спорное) |
|--------------------------|-------|----------------------------------|-----------------------------------|---|
| от т.                    | до т. |                                  |                                   |   |
| 1                        | 2     | 3                                | 4                                 | 5   |
| 230                      | н231У | 15,20                            | —                                 | согласовано   |
| н231У                    | 232   | 26,43                            |                                   |   |
| 232                      | 233   | 15,81                            |                                   |   |
| 233                      | 230   | 26,61                            |                                   |   |

**3. Сведения о характеристиках уточняемого земельного участка с кадастровым номером 73:19:083201:254 :**

| № п/п | Наименование характеристики земельного участка   | Значение характеристики   |
|-------|--|---|
| 1     | 2  | 3   |
| 1.    | Адрес земельного участка   | —   |
| 1.1.  | Сведения о местоположении земельного участка (при отсутствии адреса) в структурированном в соответствии с федеральной информационной адресной системой виде      |   |
| 1.2.  | Дополнительные сведения о местоположении земельного участка  | Местоположение установлено относительно ориентира, расположенного в границах участка. Почтовый адрес ориентира: Ульяновская область, р-н Ульяновский, с/т "Черемушки", участок 200. |
| 2.    | Площадь земельного участка ± величина погрешности определения (вычисления) площади ( $P \pm \Delta P$ ), м <sup>2</sup>  | 411 ± 7,00  |
| 3.    | Формула, примененная для вычисления предельной погрешности определения площади земельного участка, с подставленными значениями и итоговые (вычисленные) значения | $3,5 * 0,10 * \sqrt{(411,00)} = 7$  |
| 4.    | Площадь земельного участка согласно сведениям Единого государственного реестра недвижимости (Ркад), м <sup>2</sup>   | 400,00  |
| 5.    | Оценка расхождения Р и Ркад ( $P - P_{кад}$ ), м <sup>2</sup>  | 11  |
| 6.    | Предельный минимальный и максимальный размеры земельного участка (Рмин и Рмакс), м <sup>2</sup>  | —<br>—  |
| 7.    | Вид (виды) разрешенного использования  | Для садоводства   |
| 7.1.  | Дополнительные сведения об использовании земельного участка  | —   |
| 8.    | Кадастровый или иной государственный учетный номер (инвентарный) здания, сооружения, объекта незавершенного строительства, расположенного на земельном участке   | —   |
| 9.    | Сведения о земельных участках (землях общего пользования, территории общего пользования), посредством которых обеспечивается доступ                              | —   |
| 10.   | Иные сведения  | —   |

**4. Пояснения к сведениям об уточняемом земельном участке с кадастровым номером 73:19:083201:254 :**

|    |   |
|----|---|
| 1. | — |
|----|---|

**1. Сведения о характерных точках границ уточняемого земельного участка с кадастровым номером** 73:19:083201:255 :  
 Система координат МСК-55, зона 2 Зона № 2

| Обозначение характерных точек границ | Координаты, м  |   |  |              | Метод определения координат                             | Формулы, примененные для расчета средней квадратической погрешности определения координат характерных точек границ (Mt), с подставленными в такие формулы значениями и итоговые (вычисленные) значения Mt, м | Описание закрепления точки |
|--------------------------------------|--|---|--|--------------|---|--|----------------------------|
|                                      | содержатся в Едином государственном реестре недвижимости |   | определены в результате выполнения комплексных кадастровых работ |              |   |  |                            |
|                                      | X  | Y | X  | Y            |   |  |                            |
| 1                                    | 2  | 3 | 4  | 5            | 6   | 7  | 8                          |
| н231У                                | —  | — | 511 921,00   | 2 252 912,48 | Метод спутниковых геодезических измерений (определений) | Mt = 0,10  | —                          |
| 234                                  | —  | — | 511 911,85   | 2 252 926,80 |   |  |                            |
| 235                                  | —  | — | 511 889,91   | 2 252 914,86 |   |  |                            |
| 232                                  | —  | — | 511 897,12   | 2 252 901,15 |   |  |                            |
| н231У                                | —  | — | 511 921,00   | 2 252 912,48 |   |  |                            |

**2. Сведения о частях границ уточняемого земельного участка с кадастровым номером** 73:19:083201:255 :

| Обозначение части границ |       | Горизонтальное проложение (S), м | Описание прохождения части границ | Сведения о согласовании местоположения границ (согласовано/спорное) |
|--------------------------|-------|----------------------------------|-----------------------------------|---|
| от т.                    | до т. |                                  |                                   |   |
| 1                        | 2     | 3                                | 4                                 | 5   |
| н231У                    | 234   | 16,99                            | —                                 | согласовано   |
| 234                      | 235   | 24,98                            |                                   |   |
| 235                      | 232   | 15,49                            |                                   |   |
| 232                      | н231У | 26,43                            |                                   |   |

**3. Сведения о характеристиках уточняемого земельного участка с кадастровым номером** 73:19:083201:255 :

| № п/п | Наименование характеристики земельного участка | Значение характеристики |
|-------|--|-------------------------|
| 1     | 2  | 3                       |
| 1     | 2  | 3                       |

| 1   | 2  | 3   |
|---|--|---|
| 1.  | Адрес земельного участка   | —   |
| 1.1.  | Сведения о местоположении земельного участка (при отсутствии адреса) в структурированном в соответствии с федеральной информационной адресной системой виде      |   |
| 1.2.  | Дополнительные сведения о местоположении земельного участка  | Местоположение установлено относительно ориентира, расположенного в границах участка. Почтовый адрес ориентира: обл Ульяновская р-н Ульяновский Садоводческое товарищество "Черемушки" участок 201. |
| 2.  | Площадь земельного участка $\pm$ величина погрешности определения (вычисления) площади ( $P \pm \Delta P$ ), м <sup>2</sup>                                      | 416 $\pm$ 7,00  |
| 3.  | Формула, примененная для вычисления предельной погрешности определения площади земельного участка, с подставленными значениями и итоговые (вычисленные) значения | $3,5 * 0,10 * \sqrt{(416,00)} = 7$  |
| 4.  | Площадь земельного участка согласно сведениям Единого государственного реестра недвижимости (Ркад), м <sup>2</sup>   | 400,00  |
| 5.  | Оценка расхождения P и Ркад ( $P - P_{кад}$ ), м <sup>2</sup>  | 16  |
| 6.  | Предельный минимальный и максимальный размеры земельного участка (Рмин и Рмакс), м <sup>2</sup>  | —<br>—  |
| 7.  | Вид (виды) разрешенного использования  | Для садоводства   |
| 7.1.  | Дополнительные сведения об использовании земельного участка  | —   |
| 8.  | Кадастровый или иной государственный учетный номер (инвентарный) здания, сооружения, объекта незавершенного строительства, расположенного на земельном участке   | —   |
| 9.  | Сведения о земельных участках (землях общего пользования, территории общего пользования), посредством которых обеспечивается доступ                              | —   |
| 10.   | Иные сведения  | —   |
| <b>4. Пояснения к сведениям об уточняемом земельном участке с кадастровым номером</b> |  | <b>73:19:083201:255</b> :   |
| 1.  |  | —   |

**1. Сведения о характерных точках границ уточняемого земельного участка с кадастровым номером** 73:19:083201:258 :  
 Система координат МСК-55, зона 2 Зона № 2

| Обозначение характерных точек границ | Координаты, м  |   |  |              | Метод определения координат                             | Формулы, примененные для расчета средней квадратической погрешности определения координат характерных точек границ (Mt), с подставленными в такие формулы значениями и итоговые (вычисленные) значения Mt, м | Описание закрепления точки |
|--------------------------------------|--|---|--|--------------|---|--|----------------------------|
|                                      | содержатся в Едином государственном реестре недвижимости |   | определены в результате выполнения комплексных кадастровых работ |              |   |  |                            |
|                                      | X  | Y | X  | Y            |   |  |                            |
| 1                                    | 2  | 3 | 4  | 5            | 6   | 7  | 8                          |
| 236                                  | —  | — | 511 917,85   | 2 252 857,78 | Метод спутниковых геодезических измерений (определений) | Mt = 0,10  | —                          |
| 238                                  | —  | — | 511 911,27   | 2 252 872,52 |   |  |                            |
| 239                                  | —  | — | 511 888,04   | 2 252 860,96 |   |  |                            |
| н237У                                | —  | — | 511 894,72   | 2 252 846,24 |   |  |                            |
| 236                                  | —  | — | 511 917,85   | 2 252 857,78 |   |  |                            |

**2. Сведения о частях границ уточняемого земельного участка с кадастровым номером** 73:19:083201:258 :

| Обозначение части границ |       | Горизонтальное проложение (S), м | Описание прохождения части границ | Сведения о согласовании местоположения границ (согласовано/спорное) |
|--------------------------|-------|----------------------------------|-----------------------------------|---|
| от т.                    | до т. |                                  |                                   |   |
| 1                        | 2     | 3                                | 4                                 | 5   |
| 236                      | 238   | 16,14                            | —                                 | согласовано   |
| 238                      | 239   | 25,95                            |                                   |   |
| 239                      | н237У | 16,16                            |                                   |   |
| н237У                    | 236   | 25,85                            |                                   |   |

**3. Сведения о характеристиках уточняемого земельного участка с кадастровым номером** 73:19:083201:258 :

| № п/п | Наименование характеристики земельного участка | Значение характеристики |
|-------|--|-------------------------|
| 1     | 2  | 3                       |
|       |  |                         |

| 1   | 2  | 3  |
|---|--|--|
| 1.  | Адрес земельного участка   | —  |
| 1.1.  | Сведения о местоположении земельного участка (при отсутствии адреса) в структурированном в соответствии с федеральной информационной адресной системой виде      |  |
| 1.2.  | Дополнительные сведения о местоположении земельного участка  | Местоположение установлено относительно ориентира, расположенного в границах участка. Почтовый адрес ориентира: Ульяновская область, г. Ульяновск, с/т "Черемушки", участок 204. |
| 2.  | Площадь земельного участка $\pm$ величина погрешности определения (вычисления) площади ( $P \pm \Delta P$ ), м <sup>2</sup>                                      | 418 $\pm$ 7,00   |
| 3.  | Формула, примененная для вычисления предельной погрешности определения площади земельного участка, с подставленными значениями и итоговые (вычисленные) значения | $3,5 * 0,10 * \sqrt{(418,00)} = 7$   |
| 4.  | Площадь земельного участка согласно сведениям Единого государственного реестра недвижимости (Ркад), м <sup>2</sup>   | 400,00   |
| 5.  | Оценка расхождения P и Ркад ( $P - P_{кад}$ ), м <sup>2</sup>  | 18   |
| 6.  | Предельный минимальный и максимальный размеры земельного участка (Рмин и Рмакс), м <sup>2</sup>  | —<br>—   |
| 7.  | Вид (виды) разрешенного использования  | Для садоводства  |
| 7.1.  | Дополнительные сведения об использовании земельного участка  | —  |
| 8.  | Кадастровый или иной государственный учетный номер (инвентарный) здания, сооружения, объекта незавершенного строительства, расположенного на земельном участке   | —  |
| 9.  | Сведения о земельных участках (землях общего пользования, территории общего пользования), посредством которых обеспечивается доступ                              | —  |
| 10.   | Иные сведения  | —  |
| <b>4. Пояснения к сведениям об уточняемом земельном участке с кадастровым номером</b> |  | <b>73:19:083201:258</b> :  |
| 1.  |  | —  |

**1. Сведения о характерных точках границ уточняемого земельного участка с кадастровым номером** 73:19:083201:261 :  
 Система координат МСК-55, зона 2 Зона № 2

| Обозначение характерных точек границ | Координаты, м  |   |  |              | Метод определения координат                             | Формулы, примененные для расчета средней квадратической погрешности определения координат характерных точек границ (Mt), с подставленными в такие формулы значениями и итоговые (вычисленные) значения Mt, м | Описание закрепления точки |
|--------------------------------------|--|---|--|--------------|---|--|----------------------------|
|                                      | содержатся в Едином государственном реестре недвижимости |   | определены в результате выполнения комплексных кадастровых работ |              |   |  |                            |
|                                      | X  | Y | X  | Y            |   |  |                            |
| 1                                    | 2  | 3 | 4  | 5            | 6   | 7  | 8                          |
| 232                                  | —  | — | 511 897,12   | 2 252 901,15 | Метод спутниковых геодезических измерений (определений) | Mt = 0,10  | —                          |
| 235                                  | —  | — | 511 889,91   | 2 252 914,86 |   |  |                            |
| 240                                  | —  | — | 511 866,85   | 2 252 903,47 |   |  |                            |
| 241                                  | —  | — | 511 874,27   | 2 252 889,99 |   |  |                            |
| 232                                  | —  | — | 511 897,12   | 2 252 901,15 |   |  |                            |

**2. Сведения о частях границ уточняемого земельного участка с кадастровым номером** 73:19:083201:261 :

| Обозначение части границ |       | Горизонтальное проложение (S), м | Описание прохождения части границ | Сведения о согласовании местоположения границ (согласовано/спорное) |
|--------------------------|-------|----------------------------------|-----------------------------------|---|
| от т.                    | до т. |                                  |                                   |   |
| 1                        | 2     | 3                                | 4                                 | 5   |
| 232                      | 235   | 15,49                            | —                                 | согласовано   |
| 235                      | 240   | 25,72                            |                                   |   |
| 240                      | 241   | 15,39                            |                                   |   |
| 241                      | 232   | 25,43                            |                                   |   |

**3. Сведения о характеристиках уточняемого земельного участка с кадастровым номером** 73:19:083201:261 :

| № п/п | Наименование характеристики земельного участка | Значение характеристики |
|-------|--|-------------------------|
| 1     | 2  | 3                       |
|       |  |                         |



| 1   | 2  | 3  |
|---|--|--|
| 1.  | Адрес земельного участка   | —  |
| 1.1.  | Сведения о местоположении земельного участка (при отсутствии адреса) в структурированном в соответствии с федеральной информационной адресной системой виде      |  |
| 1.2.  | Дополнительные сведения о местоположении земельного участка  | Местоположение установлено относительно ориентира, расположенного в границах участка. Почтовый адрес ориентира: Ульяновская область, г. Ульяновск, с/т "Черемушки", участок 207. |
| 2.  | Площадь земельного участка $\pm$ величина погрешности определения (вычисления) площади ( $P \pm \Delta P$ ), м <sup>2</sup>                                      | 395 $\pm$ 7,00   |
| 3.  | Формула, примененная для вычисления предельной погрешности определения площади земельного участка, с подставленными значениями и итоговые (вычисленные) значения | $3,5 * 0,10 * \sqrt{(395,00)} = 7$   |
| 4.  | Площадь земельного участка согласно сведениям Единого государственного реестра недвижимости (Ркад), м <sup>2</sup>   | 400,00   |
| 5.  | Оценка расхождения P и Ркад ( $P - P_{кад}$ ), м <sup>2</sup>  | 5  |
| 6.  | Предельный минимальный и максимальный размеры земельного участка (Рмин и Рмакс), м <sup>2</sup>  | —<br>—   |
| 7.  | Вид (виды) разрешенного использования  | Для садоводства  |
| 7.1.  | Дополнительные сведения об использовании земельного участка  | —  |
| 8.  | Кадастровый или иной государственный учетный номер (инвентарный) здания, сооружения, объекта незавершенного строительства, расположенного на земельном участке   | —  |
| 9.  | Сведения о земельных участках (землях общего пользования, территории общего пользования), посредством которых обеспечивается доступ                              | —  |
| 10.   | Иные сведения  | —  |
| <b>4. Пояснения к сведениям об уточняемом земельном участке с кадастровым номером</b> |  | <b>73:19:083201:261</b> :  |
| 1.  |  | —  |

**1. Сведения о характерных точках границ уточняемого земельного участка с кадастровым номером** 73:19:083201:266 :  
 Система координат МСК-55, зона 2 Зона № 2

| Обозначение характерных точек границ | Координаты, м  |   |  |              | Метод определения координат                             | Формулы, примененные для расчета средней квадратической погрешности определения координат характерных точек границ (Mt), с подставленными в такие формулы значениями и итоговые (вычисленные) значения Mt, м | Описание закрепления точки |
|--------------------------------------|--|---|--|--------------|---|--|----------------------------|
|                                      | содержатся в Едином государственном реестре недвижимости |   | определены в результате выполнения комплексных кадастровых работ |              |   |  |                            |
|                                      | X  | Y | X  | Y            |   |  |                            |
| 1                                    | 2  | 3 | 4  | 5            | 6   | 7  | 8                          |
| н242У                                | —  | — | 511 856,83   | 2 252 987,75 | Метод спутниковых геодезических измерений (определений) | Mt = 0,10  | —                          |
| н243У                                | —  | — | 511 849,14   | 2 253 002,45 |   |  |                            |
| н244У                                | —  | — | 511 825,97   | 2 252 989,93 |   |  |                            |
| 245                                  | —  | — | 511 832,97   | 2 252 975,08 |   |  |                            |
| н242У                                | —  | — | 511 856,83   | 2 252 987,75 |   |  |                            |

**2. Сведения о частях границ уточняемого земельного участка с кадастровым номером** 73:19:083201:266 :

| Обозначение части границ |       | Горизонтальное проложение (S), м | Описание прохождения части границ | Сведения о согласовании местоположения границ (согласовано/спорное) |
|--------------------------|-------|----------------------------------|-----------------------------------|---|
| от т.                    | до т. |                                  |                                   |   |
| 1                        | 2     | 3                                | 4                                 | 5   |
| н242У                    | н243У | 16,59                            | —                                 | согласовано   |
| н243У                    | н244У | 26,34                            |                                   |   |
| н244У                    | 245   | 16,42                            |                                   |   |
| 245                      | н242У | 27,02                            |                                   |   |

**3. Сведения о характеристиках уточняемого земельного участка с кадастровым номером** 73:19:083201:266 :

| № п/п | Наименование характеристики земельного участка | Значение характеристики |
|-------|--|-------------------------|
| 1     | 2  | 3                       |
| 1     | 2  | 3                       |

| 1   | 2  | 3   |
|---|--|---|
| 1.  | Адрес земельного участка   | —   |
| 1.1.  | Сведения о местоположении земельного участка (при отсутствии адреса) в структурированном в соответствии с федеральной информационной адресной системой виде      |   |
| 1.2.  | Дополнительные сведения о местоположении земельного участка  | Местоположение установлено относительно ориентира, расположенного в границах участка. Почтовый адрес ориентира: обл Ульяновская р-н Ульяновский Садоводческое товарищество "Черемушки" участок 213. |
| 2.  | Площадь земельного участка $\pm$ величина погрешности определения (вычисления) площади ( $P \pm \Delta P$ ), м <sup>2</sup>                                      | 440 $\pm$ 7,00  |
| 3.  | Формула, примененная для вычисления предельной погрешности определения площади земельного участка, с подставленными значениями и итоговые (вычисленные) значения | $3,5 * 0,10 * \sqrt{(440,00)} = 7$  |
| 4.  | Площадь земельного участка согласно сведениям Единого государственного реестра недвижимости (Ркад), м <sup>2</sup>   | 400,00  |
| 5.  | Оценка расхождения P и Ркад ( $P - P_{кад}$ ), м <sup>2</sup>  | 40  |
| 6.  | Предельный минимальный и максимальный размеры земельного участка (Рмин и Рмакс), м <sup>2</sup>  | —<br>—  |
| 7.  | Вид (виды) разрешенного использования  | Для садоводства   |
| 7.1.  | Дополнительные сведения об использовании земельного участка  | —   |
| 8.  | Кадастровый или иной государственный учетный номер (инвентарный) здания, сооружения, объекта незавершенного строительства, расположенного на земельном участке   | 73:19:083201:1245   |
| 9.  | Сведения о земельных участках (землях общего пользования, территории общего пользования), посредством которых обеспечивается доступ                              | —   |
| 10.   | Иные сведения  | —   |
| <b>4. Пояснения к сведениям об уточняемом земельном участке с кадастровым номером</b> |  | <b>73:19:083201:266</b> :   |
| 1.  |  | —   |

**1. Сведения о характерных точках границ уточняемого земельного участка с кадастровым номером** 73:19:083201:267 :  
 Система координат МСК-55, зона 2 Зона № 2

| Обозначение характерных точек границ | Координаты, м  |   |  |              | Метод определения координат                             | Формулы, примененные для расчета средней квадратической погрешности определения координат характерных точек границ (Mt), с подставленными в такие формулы значениями и итоговые (вычисленные) значения Mt, м | Описание закрепления точки |
|--------------------------------------|--|---|--|--------------|---|--|----------------------------|
|                                      | содержатся в Едином государственном реестре недвижимости |   | определены в результате выполнения комплексных кадастровых работ |              |   |  |                            |
|                                      | X  | Y | X  | Y            |   |  |                            |
| 1                                    | 2  | 3 | 4  | 5            | 6   | 7  | 8                          |
| н243У                                | —  | — | 511 849,14   | 2 253 002,45 | Метод спутниковых геодезических измерений (определений) | Mt = 0,10  | —                          |
| н246У                                | —  | — | 511 841,90   | 2 253 017,51 |   |  |                            |
| 247                                  | —  | — | 511 818,77   | 2 253 005,10 |   |  |                            |
| н244У                                | —  | — | 511 825,97   | 2 252 989,93 |   |  |                            |
| н243У                                | —  | — | 511 849,14   | 2 253 002,45 |   |  |                            |

**2. Сведения о частях границ уточняемого земельного участка с кадастровым номером** 73:19:083201:267 :

| Обозначение части границ |       | Горизонтальное проложение (S), м | Описание прохождения части границ | Сведения о согласовании местоположения границ (согласовано/спорное) |
|--------------------------|-------|----------------------------------|-----------------------------------|---|
| от т.                    | до т. |                                  |                                   |   |
| 1                        | 2     | 3                                | 4                                 | 5   |
| н243У                    | н246У | 16,71                            | —                                 | согласовано   |
| н246У                    | 247   | 26,25                            |                                   |   |
| 247                      | н244У | 16,79                            |                                   |   |
| н244У                    | н243У | 26,34                            |                                   |   |

**3. Сведения о характеристиках уточняемого земельного участка с кадастровым номером** 73:19:083201:267 :

| № п/п | Наименование характеристики земельного участка | Значение характеристики |
|-------|--|-------------------------|
| 1     | 2  | 3                       |
| 1     | 2  | 3                       |

| 1   | 2  | 3   |
|---|--|---|
| 1.  | Адрес земельного участка   | —   |
| 1.1.  | Сведения о местоположении земельного участка (при отсутствии адреса) в структурированном в соответствии с федеральной информационной адресной системой виде      |   |
| 1.2.  | Дополнительные сведения о местоположении земельного участка  | Местоположение установлено относительно ориентира, расположенного в границах участка. Почтовый адрес ориентира: обл Ульяновская р-н Ульяновский Садоводческое товарищество "Черемушки" участок 214. |
| 2.  | Площадь земельного участка $\pm$ величина погрешности определения (вычисления) площади ( $P \pm \Delta P$ ), м <sup>2</sup>                                      | 440 $\pm$ 7,00  |
| 3.  | Формула, примененная для вычисления предельной погрешности определения площади земельного участка, с подставленными значениями и итоговые (вычисленные) значения | $3,5 * 0,10 * \sqrt{(440,00)} = 7$  |
| 4.  | Площадь земельного участка согласно сведениям Единого государственного реестра недвижимости (Ркад), м <sup>2</sup>   | 400,00  |
| 5.  | Оценка расхождения P и Ркад ( $P - P_{кад}$ ), м <sup>2</sup>  | 40  |
| 6.  | Предельный минимальный и максимальный размеры земельного участка (Рмин и Рмакс), м <sup>2</sup>  | —<br>—  |
| 7.  | Вид (виды) разрешенного использования  | Для садоводства   |
| 7.1.  | Дополнительные сведения об использовании земельного участка  | —   |
| 8.  | Кадастровый или иной государственный учетный номер (инвентарный) здания, сооружения, объекта незавершенного строительства, расположенного на земельном участке   | —   |
| 9.  | Сведения о земельных участках (землях общего пользования, территории общего пользования), посредством которых обеспечивается доступ                              | —   |
| 10.   | Иные сведения  | —   |
| <b>4. Пояснения к сведениям об уточняемом земельном участке с кадастровым номером</b> |  | <b>73:19:083201:267</b> :   |
| 1.  |  | —   |

**1. Сведения о характерных точках границ уточняемого земельного участка с кадастровым номером** 73:19:083201:268 :  
 Система координат МСК-55, зона 2 Зона № 2

| Обозначение характерных точек границ | Координаты, м  |   |  |              | Метод определения координат                             | Формулы, примененные для расчета средней квадратической погрешности определения координат характерных точек границ (Mt), с подставленными в такие формулы значениями и итоговые (вычисленные) значения Mt, м | Описание закрепления точки |
|--------------------------------------|--|---|--|--------------|---|--|----------------------------|
|                                      | содержатся в Едином государственном реестре недвижимости |   | определены в результате выполнения комплексных кадастровых работ |              |   |  |                            |
|                                      | X  | Y | X  | Y            |   |  |                            |
| 1                                    | 2  | 3 | 4  | 5            | 6   | 7  | 8                          |
| н246У                                | —  | — | 511 841,90   | 2 253 017,51 | Метод спутниковых геодезических измерений (определений) | Mt = 0,10  | —                          |
| н248У                                | —  | — | 511 834,32   | 2 253 031,64 |   |  |                            |
| н249У                                | —  | — | 511 830,99   | 2 253 029,86 |   |  |                            |
| н250У                                | —  | — | 511 811,51   | 2 253 019,40 |   |  |                            |
| 247                                  | —  | — | 511 818,77   | 2 253 005,10 |   |  |                            |
| н246У                                | —  | — | 511 841,90   | 2 253 017,51 |   |  |                            |

**2. Сведения о частях границ уточняемого земельного участка с кадастровым номером** 73:19:083201:268 :

| Обозначение части границ |       | Горизонтальное проложение (S), м | Описание прохождения части границ | Сведения о согласовании местоположения границ (согласовано/спорное) |
|--------------------------|-------|----------------------------------|-----------------------------------|---|
| от т.                    | до т. |                                  |                                   |   |
| 1                        | 2     | 3                                | 4                                 | 5   |
| н246У                    | н248У | 16,03                            | —                                 | согласовано   |
| н248У                    | н249У | 3,78                             |                                   |   |
| н249У                    | н250У | 22,11                            |                                   |   |
| н250У                    | 247   | 16,04                            |                                   |   |
| 247                      | н246У | 26,25                            |                                   |   |

**3. Сведения о характеристиках уточняемого земельного участка с кадастровым номером** 73:19:083201:268 :

| № п/п | Наименование характеристики земельного участка | Значение характеристики |
|-------|--|-------------------------|
| 1     | 2  | 3                       |
| 1     | 2  | 3                       |

| 1   | 2  | 3   |
|---|--|---|
| 1.  | Адрес земельного участка   | —   |
| 1.1.  | Сведения о местоположении земельного участка (при отсутствии адреса) в структурированном в соответствии с федеральной информационной адресной системой виде      |   |
| 1.2.  | Дополнительные сведения о местоположении земельного участка  | Местоположение установлено относительно ориентира, расположенного в границах участка. Почтовый адрес ориентира: обл Ульяновская р-н Ульяновский Садоводческое товарищество "Черемушки" участок 215. |
| 2.  | Площадь земельного участка $\pm$ величина погрешности определения (вычисления) площади ( $P \pm \Delta P$ ), м <sup>2</sup>                                      | 418 $\pm$ 7,00  |
| 3.  | Формула, примененная для вычисления предельной погрешности определения площади земельного участка, с подставленными значениями и итоговые (вычисленные) значения | $3,5 * 0,10 * \sqrt{(418,00)} = 7$  |
| 4.  | Площадь земельного участка согласно сведениям Единого государственного реестра недвижимости (Ркад), м <sup>2</sup>   | 400,00  |
| 5.  | Оценка расхождения P и Ркад ( $P - P_{кад}$ ), м <sup>2</sup>  | 18  |
| 6.  | Предельный минимальный и максимальный размеры земельного участка (Рмин и Рмакс), м <sup>2</sup>  | —<br>—  |
| 7.  | Вид (виды) разрешенного использования  | Для садоводства   |
| 7.1.  | Дополнительные сведения об использовании земельного участка  | —   |
| 8.  | Кадастровый или иной государственный учетный номер (инвентарный) здания, сооружения, объекта незавершенного строительства, расположенного на земельном участке   | —   |
| 9.  | Сведения о земельных участках (землях общего пользования, территории общего пользования), посредством которых обеспечивается доступ                              | —   |
| 10.   | Иные сведения  | —   |
| <b>4. Пояснения к сведениям об уточняемом земельном участке с кадастровым номером</b> |  | <b>73:19:083201:268</b> :   |
| 1.  |  | —   |

**1. Сведения о характерных точках границ уточняемого земельного участка с кадастровым номером** 73:19:083201:269 :  
 Система координат МСК-55, зона 2 Зона № 2

| Обозначение характерных точек границ | Координаты, м  |   |  |              | Метод определения координат                             | Формулы, примененные для расчета средней квадратической погрешности определения координат характерных точек границ (Mt), с подставленными в такие формулы значениями и итоговые (вычисленные) значения Mt, м | Описание закрепления точки |
|--------------------------------------|--|---|--|--------------|---|--|----------------------------|
|                                      | содержатся в Едином государственном реестре недвижимости |   | определены в результате выполнения комплексных кадастровых работ |              |   |  |                            |
|                                      | X  | Y | X  | Y            |   |  |                            |
| 1                                    | 2  | 3 | 4  | 5            | 6   | 7  | 8                          |
| н250У                                | —  | — | 511 811,51   | 2 253 019,40 | Метод спутниковых геодезических измерений (определений) | Mt = 0,10  | —                          |
| н249У                                | —  | — | 511 830,99   | 2 253 029,86 |   |  |                            |
| н251У                                | —  | — | 511 821,53   | 2 253 047,51 |   |  |                            |
| н252У                                | —  | — | 511 818,71   | 2 253 046,03 |   |  |                            |
| 253                                  | —  | — | 511 802,36   | 2 253 037,41 |   |  |                            |
| н250У                                | —  | — | 511 811,51   | 2 253 019,40 |   |  |                            |

**2. Сведения о частях границ уточняемого земельного участка с кадастровым номером** 73:19:083201:269 :

| Обозначение части границ |       | Горизонтальное проложение (S), м | Описание прохождения части границ | Сведения о согласовании местоположения границ (согласовано/спорное) |
|--------------------------|-------|----------------------------------|-----------------------------------|---|
| от т.                    | до т. |                                  |                                   |   |
| 1                        | 2     | 3                                | 4                                 | 5   |
| н250У                    | н249У | 22,11                            | —                                 | согласовано   |
| н249У                    | н251У | 20,03                            |                                   |   |
| н251У                    | н252У | 3,18                             |                                   |   |
| н252У                    | 253   | 18,48                            |                                   |   |
| 253                      | н250У | 20,20                            |                                   |   |

**3. Сведения о характеристиках уточняемого земельного участка с кадастровым номером** 73:19:083201:269 :

| № п/п | Наименование характеристики земельного участка | Значение характеристики |
|-------|--|-------------------------|
| 1     | 2  | 3                       |
| 1     | 2  | 3                       |



| 1   | 2  | 3   |
|---|--|---|
| 1.  | Адрес земельного участка   | —   |
| 1.1.  | Сведения о местоположении земельного участка (при отсутствии адреса) в структурированном в соответствии с федеральной информационной адресной системой виде      |   |
| 1.2.  | Дополнительные сведения о местоположении земельного участка  | Ульяновская область, р-н Ульяновский, садоводческое товарищество "Черемушки", участок 216 |
| 2.  | Площадь земельного участка ± величина погрешности определения (вычисления) площади ( $P \pm \Delta P$ ), м <sup>2</sup>  | 440 ± 7,00  |
| 3.  | Формула, примененная для вычисления предельной погрешности определения площади земельного участка, с подставленными значениями и итоговые (вычисленные) значения | $3,5 * 0,10 * \sqrt{(440,00)} = 7$  |
| 4.  | Площадь земельного участка согласно сведениям Единого государственного реестра недвижимости (Ркад), м <sup>2</sup>   | 400,00  |
| 5.  | Оценка расхождения Р и Ркад ( $P - P_{кад}$ ), м <sup>2</sup>  | 40  |
| 6.  | Предельный минимальный и максимальный размеры земельного участка (Рмин и Рмакс), м <sup>2</sup>  | —<br>—  |
| 7.  | Вид (виды) разрешенного использования  | Для садоводства   |
| 7.1.  | Дополнительные сведения об использовании земельного участка  | —   |
| 8.  | Кадастровый или иной государственный учетный номер (инвентарный) здания, сооружения, объекта незавершенного строительства, расположенного на земельном участке   | —   |
| 9.  | Сведения о земельных участках (землях общего пользования, территории общего пользования), посредством которых обеспечивается доступ                              | —   |
| 10.   | Иные сведения  | —   |
| <b>4. Пояснения к сведениям об уточняемом земельном участке с кадастровым номером</b> |  | <b>73:19:083201:269</b> :   |
| 1.  | —  | —   |

**1. Сведения о характерных точках границ уточняемого земельного участка с кадастровым номером** 73:19:083201:270 :  
 Система координат МСК-55, зона 2 Зона № 2

| Обозначение характерных точек границ | Координаты, м  |   |  |              | Метод определения координат                             | Формулы, примененные для расчета средней квадратической погрешности определения координат характерных точек границ (Mt), с подставленными в такие формулы значениями и итоговые (вычисленные) значения Mt, м | Описание закрепления точки |
|--------------------------------------|--|---|--|--------------|---|--|----------------------------|
|                                      | содержатся в Едином государственном реестре недвижимости |   | определены в результате выполнения комплексных кадастровых работ |              |   |  |                            |
|                                      | X  | Y | X  | Y            |   |  |                            |
| 1                                    | 2  | 3 | 4  | 5            | 6   | 7  | 8                          |
| 254                                  | —  | — | 511 802,78   | 2 253 068,21 | Метод спутниковых геодезических измерений (определений) | Mt = 0,10  | —                          |
| 255                                  | —  | — | 511 790,35   | 2 253 062,57 |   |  |                            |
| 253                                  | —  | — | 511 802,36   | 2 253 037,41 |   |  |                            |
| н252У                                | —  | — | 511 818,71   | 2 253 046,03 |   |  |                            |
| 254                                  | —  | — | 511 802,78   | 2 253 068,21 |   |  |                            |

**2. Сведения о частях границ уточняемого земельного участка с кадастровым номером** 73:19:083201:270 :

| Обозначение части границ |       | Горизонтальное проложение (S), м | Описание прохождения части границ | Сведения о согласовании местоположения границ (согласовано/спорное) |
|--------------------------|-------|----------------------------------|-----------------------------------|---|
| от т.                    | до т. |                                  |                                   |   |
| 1                        | 2     | 3                                | 4                                 | 5   |
| 254                      | 255   | 13,65                            | —                                 | согласовано   |
| 255                      | 253   | 27,88                            |                                   |   |
| 253                      | н252У | 18,48                            |                                   |   |
| н252У                    | 254   | 27,31                            |                                   |   |

**3. Сведения о характеристиках уточняемого земельного участка с кадастровым номером** 73:19:083201:270 :

| № п/п | Наименование характеристики земельного участка | Значение характеристики |
|-------|--|-------------------------|
| 1     | 2  | 3                       |
| 1     | 2  | 3                       |

| 1   | 2  | 3   |
|---|--|---|
| 1.  | Адрес земельного участка   | —   |
| 1.1.  | Сведения о местоположении земельного участка (при отсутствии адреса) в структурированном в соответствии с федеральной информационной адресной системой виде      |   |
| 1.2.  | Дополнительные сведения о местоположении земельного участка  | Местоположение установлено относительно ориентира, расположенного в границах участка. Почтовый адрес ориентира: обл Ульяновская р-н Ульяновский Садоводческое товарищество "Черемушки" участок 217. |
| 2.  | Площадь земельного участка $\pm$ величина погрешности определения (вычисления) площади ( $P \pm \Delta P$ ), м <sup>2</sup>                                      | 440 $\pm$ 7,00  |
| 3.  | Формула, примененная для вычисления предельной погрешности определения площади земельного участка, с подставленными значениями и итоговые (вычисленные) значения | $3,5 * 0,10 * \sqrt{(440,00)} = 7$  |
| 4.  | Площадь земельного участка согласно сведениям Единого государственного реестра недвижимости (Ркад), м <sup>2</sup>   | 400,00  |
| 5.  | Оценка расхождения P и Ркад (P - Ркад), м <sup>2</sup>   | 40  |
| 6.  | Предельный минимальный и максимальный размеры земельного участка (Рмин и Рмакс), м <sup>2</sup>  | —<br>—  |
| 7.  | Вид (виды) разрешенного использования  | Для садоводства   |
| 7.1.  | Дополнительные сведения об использовании земельного участка  | —   |
| 8.  | Кадастровый или иной государственный учетный номер (инвентарный) здания, сооружения, объекта незавершенного строительства, расположенного на земельном участке   | 73:19:083201:1088   |
| 9.  | Сведения о земельных участках (землях общего пользования, территории общего пользования), посредством которых обеспечивается доступ                              | —   |
| 10.   | Иные сведения  | —   |
| <b>4. Пояснения к сведениям об уточняемом земельном участке с кадастровым номером</b> |  | <b>73:19:083201:270</b> :   |
| 1.  |  | —   |

**1. Сведения о характерных точках границ уточняемого земельного участка с кадастровым номером** 73:19:083201:272 :  
 Система координат МСК-55, зона 2 Зона № 2

| Обозначение характерных точек границ | Координаты, м  |   |  |              | Метод определения координат                             | Формулы, примененные для расчета средней квадратической погрешности определения координат характерных точек границ (Mt), с подставленными в такие формулы значениями и итоговые (вычисленные) значения Mt, м | Описание закрепления точки |
|--------------------------------------|--|---|--|--------------|---|--|----------------------------|
|                                      | содержатся в Едином государственном реестре недвижимости |   | определены в результате выполнения комплексных кадастровых работ |              |   |  |                            |
|                                      | X  | Y | X  | Y            |   |  |                            |
| 1                                    | 2  | 3 | 4  | 5            | 6   | 7  | 8                          |
| н262У                                | —  | — | 511 882,31   | 2 252 858,67 | Метод спутниковых геодезических измерений (определений) | Mt = 0,10  | —                          |
| н265У                                | —  | — | 511 875,57   | 2 252 873,18 |   |  |                            |
| 266                                  | —  | — | 511 853,18   | 2 252 862,29 |   |  |                            |
| 263                                  | —  | — | 511 860,80   | 2 252 847,92 |   |  |                            |
| н262У                                | —  | — | 511 882,31   | 2 252 858,67 |   |  |                            |

**2. Сведения о частях границ уточняемого земельного участка с кадастровым номером** 73:19:083201:272 :

| Обозначение части границ |       | Горизонтальное проложение (S), м | Описание прохождения части границ | Сведения о согласовании местоположения границ (согласовано/спорное) |
|--------------------------|-------|----------------------------------|-----------------------------------|---|
| от т.                    | до т. |                                  |                                   |   |
| 1                        | 2     | 3                                | 4                                 | 5   |
| н262У                    | н265У | 16,00                            | —                                 | согласовано   |
| н265У                    | 266   | 24,90                            |                                   |   |
| 266                      | 263   | 16,27                            |                                   |   |
| 263                      | н262У | 24,05                            |                                   |   |

**3. Сведения о характеристиках уточняемого земельного участка с кадастровым номером** 73:19:083201:272 :

| № п/п | Наименование характеристики земельного участка | Значение характеристики |
|-------|--|-------------------------|
| 1     | 2  | 3                       |
| 1     | 2  | 3                       |

| 1   | 2  | 3  |
|---|--|--|
| 1.  | Адрес земельного участка   | —  |
| 1.1.  | Сведения о местоположении земельного участка (при отсутствии адреса) в структурированном в соответствии с федеральной информационной адресной системой виде      |  |
| 1.2.  | Дополнительные сведения о местоположении земельного участка  | обл Ульяновская р-н Ульяновский Садоводческое товарищество "Черемушки" участок 220 |
| 2.  | Площадь земельного участка ± величина погрешности определения (вычисления) площади ( $P \pm \Delta P$ ), м <sup>2</sup>  | 395 ± 7,00   |
| 3.  | Формула, примененная для вычисления предельной погрешности определения площади земельного участка, с подставленными значениями и итоговые (вычисленные) значения | $3,5*0,10*\sqrt{(395,00)} = 7$   |
| 4.  | Площадь земельного участка согласно сведениям Единого государственного реестра недвижимости (Ркад), м <sup>2</sup>   | 400,00   |
| 5.  | Оценка расхождения Р и Ркад ( $P - P_{кад}$ ), м <sup>2</sup>  | 5  |
| 6.  | Предельный минимальный и максимальный размеры земельного участка (Рмин и Рмакс), м <sup>2</sup>  | —<br>—   |
| 7.  | Вид (виды) разрешенного использования  | Для садоводства  |
| 7.1.  | Дополнительные сведения об использовании земельного участка  | —  |
| 8.  | Кадастровый или иной государственный учетный номер (инвентарный) здания, сооружения, объекта незавершенного строительства, расположенного на земельном участке   | —  |
| 9.  | Сведения о земельных участках (землях общего пользования, территории общего пользования), посредством которых обеспечивается доступ                              | —  |
| 10.   | Иные сведения  | —  |
| <b>4. Пояснения к сведениям об уточняемом земельном участке с кадастровым номером</b> |  | <b>73:19:083201:272</b> :  |
| 1.  |  | —  |

**1. Сведения о характерных точках границ уточняемого земельного участка с кадастровым номером** 73:19:083201:273 :  
 Система координат МСК-55, зона 2 Зона № 2

| Обозначение характерных точек границ | Координаты, м  |   |  |              | Метод определения координат                             | Формулы, примененные для расчета средней квадратической погрешности определения координат характерных точек границ (Mt), с подставленными в такие формулы значениями и итоговые (вычисленные) значения Mt, м | Описание закрепления точки |
|--------------------------------------|--|---|--|--------------|---|--|----------------------------|
|                                      | содержатся в Едином государственном реестре недвижимости |   | определены в результате выполнения комплексных кадастровых работ |              |   |  |                            |
|                                      | X  | Y | X  | Y            |   |  |                            |
| 1                                    | 2  | 3 | 4  | 5            | 6   | 7  | 8                          |
| н265У                                | —  | — | 511 875,57   | 2 252 873,18 | Метод спутниковых геодезических измерений (определений) | Mt = 0,10  | —                          |
| 267                                  | —  | — | 511 868,86   | 2 252 887,63 |   |  |                            |
| 268                                  | —  | — | 511 846,20   | 2 252 876,71 |   |  |                            |
| 266                                  | —  | — | 511 853,18   | 2 252 862,29 |   |  |                            |
| н265У                                | —  | — | 511 875,57   | 2 252 873,18 |   |  |                            |

**2. Сведения о частях границ уточняемого земельного участка с кадастровым номером** 73:19:083201:273 :

| Обозначение части границ |       | Горизонтальное проложение (S), м | Описание прохождения части границ | Сведения о согласовании местоположения границ (согласовано/спорное) |
|--------------------------|-------|----------------------------------|-----------------------------------|---|
| от т.                    | до т. |                                  |                                   |   |
| 1                        | 2     | 3                                | 4                                 | 5   |
| н265У                    | 267   | 15,93                            | —                                 | согласовано   |
| 267                      | 268   | 25,15                            |                                   |   |
| 268                      | 266   | 16,02                            |                                   |   |
| 266                      | н265У | 24,90                            |                                   |   |

**3. Сведения о характеристиках уточняемого земельного участка с кадастровым номером** 73:19:083201:273 :

| № п/п | Наименование характеристики земельного участка | Значение характеристики |
|-------|--|-------------------------|
| 1     | 2  | 3                       |
| 1     | 2  | 3                       |

| 1   | 2  | 3  |
|---|--|--|
| 1.  | Адрес земельного участка   | —  |
| 1.1.  | Сведения о местоположении земельного участка (при отсутствии адреса) в структурированном в соответствии с федеральной информационной адресной системой виде      |  |
| 1.2.  | Дополнительные сведения о местоположении земельного участка  | обл Ульяновская р-н Ульяновский Садоводческое товарищество "Черемушки" участок 221 |
| 2.  | Площадь земельного участка ± величина погрешности определения (вычисления) площади ( $P \pm \Delta P$ ), м <sup>2</sup>  | 400 ± 7,00   |
| 3.  | Формула, примененная для вычисления предельной погрешности определения площади земельного участка, с подставленными значениями и итоговые (вычисленные) значения | $3,5 * 0,10 * \sqrt{(400,00)} = 7$   |
| 4.  | Площадь земельного участка согласно сведениям Единого государственного реестра недвижимости (Ркад), м <sup>2</sup>   | 400,00   |
| 5.  | Оценка расхождения Р и Ркад ( $P - P_{кад}$ ), м <sup>2</sup>  | 0  |
| 6.  | Предельный минимальный и максимальный размеры земельного участка (Рмин и Рмакс), м <sup>2</sup>  | —<br>—   |
| 7.  | Вид (виды) разрешенного использования  | Для садоводства  |
| 7.1.  | Дополнительные сведения об использовании земельного участка  | —  |
| 8.  | Кадастровый или иной государственный учетный номер (инвентарный) здания, сооружения, объекта незавершенного строительства, расположенного на земельном участке   | —  |
| 9.  | Сведения о земельных участках (землях общего пользования, территории общего пользования), посредством которых обеспечивается доступ                              | —  |
| 10.   | Иные сведения  | —  |
| <b>4. Пояснения к сведениям об уточняемом земельном участке с кадастровым номером</b> |  | <b>73:19:083201:273</b> :  |
| 1.  |  | —  |

**1. Сведения о характерных точках границ уточняемого земельного участка с кадастровым номером** 73:19:083201:280 :  
 Система координат МСК-55, зона 2 Зона № 2

| Обозначение характерных точек границ | Координаты, м  |   |  |              | Метод определения координат                             | Формулы, примененные для расчета средней квадратической погрешности определения координат характерных точек границ (Mt), с подставленными в такие формулы значениями и итоговые (вычисленные) значения Mt, м | Описание закрепления точки |
|--------------------------------------|--|---|--|--------------|---|--|----------------------------|
|                                      | содержатся в Едином государственном реестре недвижимости |   | определены в результате выполнения комплексных кадастровых работ |              |   |  |                            |
|                                      | X  | Y | X  | Y            |   |  |                            |
| 1                                    | 2  | 3 | 4  | 5            | 6   | 7  | 8                          |
| 37                                   | —  | — | 511 821,01   | 2 252 988,32 | Метод спутниковых геодезических измерений (определений) | Mt = 0,10  | —                          |
| 273                                  | —  | — | 511 813,77   | 2 253 002,75 |   |  |                            |
| 40                                   | —  | — | 511 791,08   | 2 252 991,30 |   |  |                            |
| 34                                   | —  | — | 511 798,00   | 2 252 976,91 |   |  |                            |
| 37                                   | —  | — | 511 821,01   | 2 252 988,32 |   |  |                            |

**2. Сведения о частях границ уточняемого земельного участка с кадастровым номером** 73:19:083201:280 :

| Обозначение части границ |       | Горизонтальное проложение (S), м | Описание прохождения части границ | Сведения о согласовании местоположения границ (согласовано/спорное) |
|--------------------------|-------|----------------------------------|-----------------------------------|---|
| от т.                    | до т. |                                  |                                   |   |
| 1                        | 2     | 3                                | 4                                 | 5   |
| 37                       | 273   | 16,14                            | —                                 | согласовано   |
| 273                      | 40    | 25,42                            |                                   |   |
| 40                       | 34    | 15,97                            |                                   |   |
| 34                       | 37    | 25,68                            |                                   |   |

**3. Сведения о характеристиках уточняемого земельного участка с кадастровым номером** 73:19:083201:280 :

| № п/п | Наименование характеристики земельного участка | Значение характеристики |
|-------|--|-------------------------|
| 1     | 2  | 3                       |
|       |  |                         |



| 1   | 2  | 3  |
|---|--|--|
| 1.  | Адрес земельного участка   | —  |
| 1.1.  | Сведения о местоположении земельного участка (при отсутствии адреса) в структурированном в соответствии с федеральной информационной адресной системой виде      |  |
| 1.2.  | Дополнительные сведения о местоположении земельного участка  | Местоположение установлено относительно ориентира, расположенного в границах участка. Почтовый адрес ориентира: Ульяновская область, г. Ульяновск, с/т "Черемушки", участок 229. |
| 2.  | Площадь земельного участка $\pm$ величина погрешности определения (вычисления) площади ( $P \pm \Delta P$ ), м <sup>2</sup>                                      | 410 $\pm$ 7,00   |
| 3.  | Формула, примененная для вычисления предельной погрешности определения площади земельного участка, с подставленными значениями и итоговые (вычисленные) значения | $3,5 * 0,10 * \sqrt{(410,00)} = 7$   |
| 4.  | Площадь земельного участка согласно сведениям Единого государственного реестра недвижимости (Ркад), м <sup>2</sup>   | 400,00   |
| 5.  | Оценка расхождения P и Ркад ( $P - P_{кад}$ ), м <sup>2</sup>  | 10   |
| 6.  | Предельный минимальный и максимальный размеры земельного участка (Рмин и Рмакс), м <sup>2</sup>  | —<br>—   |
| 7.  | Вид (виды) разрешенного использования  | Для садоводства  |
| 7.1.  | Дополнительные сведения об использовании земельного участка  | —  |
| 8.  | Кадастровый или иной государственный учетный номер (инвентарный) здания, сооружения, объекта незавершенного строительства, расположенного на земельном участке   | 73:19:083201:1316  |
| 9.  | Сведения о земельных участках (землях общего пользования, территории общего пользования), посредством которых обеспечивается доступ                              | —  |
| 10.   | Иные сведения  | —  |
| <b>4. Пояснения к сведениям об уточняемом земельном участке с кадастровым номером</b> |  | <b>73:19:083201:280</b> :  |
| 1.  |  | —  |

**1. Сведения о характерных точках границ уточняемого земельного участка с кадастровым номером** 73:19:083201:282 :  
 Система координат МСК-55, зона 2 Зона № 2

| Обозначение характерных точек границ | Координаты, м  |   |  |              | Метод определения координат                             | Формулы, примененные для расчета средней квадратической погрешности определения координат характерных точек границ (Mt), с подставленными в такие формулы значениями и итоговые (вычисленные) значения Mt, м | Описание закрепления точки |
|--------------------------------------|--|---|--|--------------|---|--|----------------------------|
|                                      | содержатся в Едином государственном реестре недвижимости |   | определены в результате выполнения комплексных кадастровых работ |              |   |  |                            |
|                                      | X  | Y | X  | Y            |   |  |                            |
| 1                                    | 2  | 3 | 4  | 5            | 6   | 7  | 8                          |
| 274                                  | —  | — | 511 806,82   | 2 253 017,02 | Метод спутниковых геодезических измерений (определений) | Mt = 0,10  | —                          |
| 275                                  | —  | — | 511 799,87   | 2 253 031,31 |   |  |                            |
| 276                                  | —  | — | 511 788,37   | 2 253 025,20 |   |  |                            |
| 277                                  | —  | — | 511 785,27   | 2 253 023,52 |   |  |                            |
| 278                                  | —  | — | 511 779,89   | 2 253 020,81 |   |  |                            |
| 279                                  | —  | — | 511 778,59   | 2 253 020,14 |   |  |                            |
| н280У                                | —  | — | 511 777,36   | 2 253 019,67 |   |  |                            |
| 281                                  | —  | — | 511 783,92   | 2 253 005,76 |   |  |                            |
| 274                                  | —  | — | 511 806,82   | 2 253 017,02 |   |  |                            |

**2. Сведения о частях границ уточняемого земельного участка с кадастровым номером** 73:19:083201:282 :

| Обозначение части границ |       | Горизонтальное проложение (S), м | Описание прохождения части границ | Сведения о согласовании местоположения границ (согласовано/спорное) |
|--------------------------|-------|----------------------------------|-----------------------------------|---|
| от т.                    | до т. |                                  |                                   |   |
| 1                        | 2     | 3                                | 4                                 | 5   |
| 274                      | 275   | 15,89                            | —                                 | согласовано   |
| 275                      | 276   | 13,02                            |                                   |   |

| 1     | 2     | 3     | 4 | 5           |
|-------|-------|-------|---|-------------|
| 276   | 277   | 3,53  | — | согласовано |
| 277   | 278   | 6,02  |   |             |
| 278   | 279   | 1,46  |   |             |
| 279   | н280У | 1,32  |   |             |
| н280У | 281   | 15,38 |   |             |
| 281   | 274   | 25,52 |   |             |

**3. Сведения о характеристиках уточняемого земельного участка с кадастровым номером** 73:19:083201:282 :

| № п/п | Наименование характеристики земельного участка   | Значение характеристики   |
|-------|--|---|
| 1     | 2  | 3   |
| 1.    | Адрес земельного участка   | —   |
| 1.1.  | Сведения о местоположении земельного участка (при отсутствии адреса) в структурированном в соответствии с федеральной информационной адресной системой виде      |   |
| 1.2.  | Дополнительные сведения о местоположении земельного участка  | Местоположение установлено относительно ориентира, расположенного в границах участка. Почтовый адрес ориентира: обл. Ульяновская, р-н Ульяновский, Садоводческое товарищество "Черемушки", участок 231. |
| 2.    | Площадь земельного участка ± величина погрешности определения (вычисления) площади ( $P \pm \Delta P$ ), м <sup>2</sup>  | $394 \pm 7,00$  |
| 3.    | Формула, примененная для вычисления предельной погрешности определения площади земельного участка, с подставленными значениями и итоговые (вычисленные) значения | $3,5 * 0,10 * \sqrt{(394,00)} = 7$  |
| 4.    | Площадь земельного участка согласно сведениям Единого государственного реестра недвижимости (Ркад), м <sup>2</sup>   | 400,00  |
| 5.    | Оценка расхождения Р и Ркад ( $P - P_{кад}$ ), м <sup>2</sup>  | 6   |
| 6.    | Предельный минимальный и максимальный размеры земельного участка (Рмин и Рмакс), м <sup>2</sup>  | —<br>—  |
| 7.    | Вид (виды) разрешенного использования  | Для садоводства   |
| 7.1.  | Дополнительные сведения об использовании земельного участка  | —   |
| 8.    | Кадастровый или иной государственный учетный номер (инвентарный) здания, сооружения, объекта незавершенного строительства, расположенного на земельном участке   | 73:19:083201:1317   |
| 9.    | Сведения о земельных участках (землях общего пользования, территории общего пользования), посредством которых обеспечивается доступ                              | —   |

|     |               |   |
|-----|---------------|---|
| 1   | 2             | 3 |
| 10. | Иные сведения | — |

4. Пояснения к сведениям об уточняемом земельном участке с кадастровым номером 73:19:083201:282 :

|    |   |
|----|---|
| 1. | — |
|----|---|

1. Сведения о характерных точках границ уточняемого земельного участка с кадастровым номером 73:19:083201:286 :  
Система координат МСК-55, зона 2 Зона № 2

| Обозначение характерных точек границ | Координаты, м  |   |  |              | Метод определения координат                             | Формулы, примененные для расчета средней квадратической погрешности определения координат характерных точек границ (Mt), с подставленными в такие формулы значениями и итоговые (вычисленные) значения Mt, м | Описание закрепления точки |
|--------------------------------------|--|---|--|--------------|---|--|----------------------------|
|                                      | содержатся в Едином государственном реестре недвижимости |   | определены в результате выполнения комплексных кадастровых работ |              |   |  |                            |
|                                      | X  | Y | X  | Y            |   |  |                            |
| 1                                    | 2  | 3 | 4  | 5            | 6   | 7  | 8                          |
| 285                                  | —  | — | 511 778,63   | 2 253 075,00 | Метод спутниковых геодезических измерений (определений) | Mt = 0,10  | —                          |
| 286                                  | —  | — | 511 772,10   | 2 253 089,01 |   |  |                            |
| н287У                                | —  | — | 511 749,07   | 2 253 077,99 |   |  |                            |
| 288                                  | —  | — | 511 755,78   | 2 253 063,61 |   |  |                            |
| 285                                  | —  | — | 511 778,63   | 2 253 075,00 |   |  |                            |

2. Сведения о частях границ уточняемого земельного участка с кадастровым номером 73:19:083201:286 :

| Обозначение части границ |       | Горизонтальное проложение (S), м | Описание прохождения части границ | Сведения о согласовании местоположения границ (согласовано/спорное) |
|--------------------------|-------|----------------------------------|-----------------------------------|---|
| от т.                    | до т. |                                  |                                   |   |
| 1                        | 2     | 3                                | 4                                 | 5   |
| 285                      | 286   | 15,46                            | —                                 | согласовано   |
| 286                      | н287У | 25,53                            |                                   |   |
| н287У                    | 288   | 15,87                            |                                   |   |
| 288                      | 285   | 25,53                            |                                   |   |

**3. Сведения о характеристиках уточняемого земельного участка с кадастровым номером 73:19:083201:286 :**

| № п/п | Наименование характеристики земельного участка   | Значение характеристики  |
|-------|--|--|
| 1     | 2  | 3  |
| 1.    | Адрес земельного участка   | —  |
| 1.1.  | Сведения о местоположении земельного участка (при отсутствии адреса) в структурированном в соответствии с федеральной информационной адресной системой виде      |  |
| 1.2.  | Дополнительные сведения о местоположении земельного участка  | Местоположение установлено относительно ориентира, расположенного в границах участка. Почтовый адрес ориентира: обл Ульяновская, р-н Ульяновский, Садоводческое товарищество "Черемушки", участок 235. |
| 2.    | Площадь земельного участка ± величина погрешности определения (вычисления) площади ( $P \pm \Delta P$ ), м <sup>2</sup>  | 400 ± 7,00   |
| 3.    | Формула, примененная для вычисления предельной погрешности определения площади земельного участка, с подставленными значениями и итоговые (вычисленные) значения | $3,5 * 0,10 * \sqrt{(400,00)} = 7$   |
| 4.    | Площадь земельного участка согласно сведениям Единого государственного реестра недвижимости (Ркад), м <sup>2</sup>   | 400,00   |
| 5.    | Оценка расхождения Р и Ркад ( $P - P_{кад}$ ), м <sup>2</sup>  | 0  |
| 6.    | Предельный минимальный и максимальный размеры земельного участка (Рмин и Рмакс), м <sup>2</sup>  | —<br>—   |
| 7.    | Вид (виды) разрешенного использования  | Для садоводства  |
| 7.1.  | Дополнительные сведения об использовании земельного участка  | —  |
| 8.    | Кадастровый или иной государственный учетный номер (инвентарный) здания, сооружения, объекта незавершенного строительства, расположенного на земельном участке   | 73:19:083201:1203  |
| 9.    | Сведения о земельных участках (землях общего пользования, территории общего пользования), посредством которых обеспечивается доступ                              | —  |
| 10.   | Иные сведения  | —  |

**4. Пояснения к сведениям об уточняемом земельном участке с кадастровым номером 73:19:083201:286 :**

|    |   |
|----|---|
| 1. | — |
|----|---|

**1. Сведения о характерных точках границ уточняемого земельного участка с кадастровым номером** 73:19:083201:287 :  
 Система координат МСК-55, зона 2 Зона № 2

| Обозначение характерных точек границ | Координаты, м  |   |  |              | Метод определения координат                             | Формулы, примененные для расчета средней квадратической погрешности определения координат характерных точек границ (Mt), с подставленными в такие формулы значениями и итоговые (вычисленные) значения Mt, м | Описание закрепления точки |
|--------------------------------------|--|---|--|--------------|---|--|----------------------------|
|                                      | содержатся в Едином государственном реестре недвижимости |   | определены в результате выполнения комплексных кадастровых работ |              |   |  |                            |
|                                      | X  | Y | X  | Y            |   |  |                            |
| 1                                    | 2  | 3 | 4  | 5            | 6   | 7  | 8                          |
| 286                                  | —  | — | 511 772,10   | 2 253 089,01 | Метод спутниковых геодезических измерений (определений) | Mt = 0,10  | —                          |
| 289                                  | —  | — | 511 764,92   | 2 253 103,22 |   |  |                            |
| 290                                  | —  | — | 511 742,45   | 2 253 092,26 |   |  |                            |
| н287У                                | —  | — | 511 749,07   | 2 253 077,99 |   |  |                            |
| 286                                  | —  | — | 511 772,10   | 2 253 089,01 |   |  |                            |

**2. Сведения о частях границ уточняемого земельного участка с кадастровым номером** 73:19:083201:287 :

| Обозначение части границ |       | Горизонтальное проложение (S), м | Описание прохождения части границ | Сведения о согласовании местоположения границ (согласовано/спорное) |
|--------------------------|-------|----------------------------------|-----------------------------------|---|
| от т.                    | до т. |                                  |                                   |   |
| 1                        | 2     | 3                                | 4                                 | 5   |
| 286                      | 289   | 15,92                            | —                                 | согласовано   |
| 289                      | 290   | 25,00                            |                                   |   |
| 290                      | н287У | 15,73                            |                                   |   |
| н287У                    | 286   | 25,53                            |                                   |   |

**3. Сведения о характеристиках уточняемого земельного участка с кадастровым номером** 73:19:083201:287 :

| № п/п | Наименование характеристики земельного участка | Значение характеристики |
|-------|--|-------------------------|
| 1     | 2  | 3                       |
| 1     | 2  | 3                       |

| 1   | 2  | 3   |
|---|--|---|
| 1.  | Адрес земельного участка   | —   |
| 1.1.  | Сведения о местоположении земельного участка (при отсутствии адреса) в структурированном в соответствии с федеральной информационной адресной системой виде      |   |
| 1.2.  | Дополнительные сведения о местоположении земельного участка  | Местоположение установлено относительно ориентира, расположенного в границах участка. Почтовый адрес ориентира: Ульяновская обл., р-н Ульяновский, Садоводческое товарищество, "Черемушки", уч 236. |
| 2.  | Площадь земельного участка $\pm$ величина погрешности определения (вычисления) площади ( $P \pm \Delta P$ ), м <sup>2</sup>                                      | 400 $\pm$ 7,00  |
| 3.  | Формула, примененная для вычисления предельной погрешности определения площади земельного участка, с подставленными значениями и итоговые (вычисленные) значения | $3,5 * 0,10 * \sqrt{(400,00)} = 7$  |
| 4.  | Площадь земельного участка согласно сведениям Единого государственного реестра недвижимости (Ркад), м <sup>2</sup>   | 400,00  |
| 5.  | Оценка расхождения P и Ркад ( $P - P_{кад}$ ), м <sup>2</sup>  | 0   |
| 6.  | Предельный минимальный и максимальный размеры земельного участка (Рмин и Рмакс), м <sup>2</sup>  | —<br>—  |
| 7.  | Вид (виды) разрешенного использования  | Для садоводства   |
| 7.1.  | Дополнительные сведения об использовании земельного участка  | —   |
| 8.  | Кадастровый или иной государственный учетный номер (инвентарный) здания, сооружения, объекта незавершенного строительства, расположенного на земельном участке   | 73:19:083201:1309   |
| 9.  | Сведения о земельных участках (землях общего пользования, территории общего пользования), посредством которых обеспечивается доступ                              | —   |
| 10.   | Иные сведения  | —   |
| <b>4. Пояснения к сведениям об уточняемом земельном участке с кадастровым номером</b> |  | <b>73:19:083201:287</b> :   |
| 1.  |  | —   |

**1. Сведения о характерных точках границ уточняемого земельного участка с кадастровым номером** 73:19:083201:295 :  
 Система координат МСК-55, зона 2 Зона № 2

| Обозначение характерных точек границ | Координаты, м  |   |  |              | Метод определения координат                             | Формулы, примененные для расчета средней квадратической погрешности определения координат характерных точек границ (Mt), с подставленными в такие формулы значениями и итоговые (вычисленные) значения Mt, м | Описание закрепления точки |
|--------------------------------------|--|---|--|--------------|---|--|----------------------------|
|                                      | содержатся в Едином государственном реестре недвижимости |   | определены в результате выполнения комплексных кадастровых работ |              |   |  |                            |
|                                      | X  | Y | X  | Y            |   |  |                            |
| 1                                    | 2  | 3 | 4  | 5            | 6   | 7  | 8                          |
| 261                                  | —  | — | 511 867,49   | 2 252 833,41 | Метод спутниковых геодезических измерений (определений) | Mt = 0,10  | —                          |
| н264У                                | —  | — | 511 860,33   | 2 252 847,69 |   |  |                            |
| 291                                  | —  | — | 511 837,39   | 2 252 836,50 |   |  |                            |
| 292                                  | —  | — | 511 844,58   | 2 252 822,18 |   |  |                            |
| 261                                  | —  | — | 511 867,49   | 2 252 833,41 |   |  |                            |

**2. Сведения о частях границ уточняемого земельного участка с кадастровым номером** 73:19:083201:295 :

| Обозначение части границ |       | Горизонтальное проложение (S), м | Описание прохождения части границ | Сведения о согласовании местоположения границ (согласовано/спорное) |
|--------------------------|-------|----------------------------------|-----------------------------------|---|
| от т.                    | до т. |                                  |                                   |   |
| 1                        | 2     | 3                                | 4                                 | 5   |
| 261                      | н264У | 15,97                            | —                                 | согласовано   |
| н264У                    | 291   | 25,52                            |                                   |   |
| 291                      | 292   | 16,02                            |                                   |   |
| 292                      | 261   | 25,51                            |                                   |   |

**3. Сведения о характеристиках уточняемого земельного участка с кадастровым номером** 73:19:083201:295 :

| № п/п | Наименование характеристики земельного участка | Значение характеристики |
|-------|--|-------------------------|
| 1     | 2  | 3                       |
| 1     | 2  | 3                       |



| 1   | 2  | 3  |
|---|--|--|
| 1.  | Адрес земельного участка   | —  |
| 1.1.  | Сведения о местоположении земельного участка (при отсутствии адреса) в структурированном в соответствии с федеральной информационной адресной системой виде      |  |
| 1.2.  | Дополнительные сведения о местоположении земельного участка  | обл Ульяновская р-н Ульяновский Садоводческое товарищество "Черемушки" участок 245 |
| 2.  | Площадь земельного участка ± величина погрешности определения (вычисления) площади ( $P \pm \Delta P$ ), м <sup>2</sup>  | 408 ± 7,00   |
| 3.  | Формула, примененная для вычисления предельной погрешности определения площади земельного участка, с подставленными значениями и итоговые (вычисленные) значения | $3,5 * 0,10 * \sqrt{(408,00)} = 7$   |
| 4.  | Площадь земельного участка согласно сведениям Единого государственного реестра недвижимости (Ркад), м <sup>2</sup>   | 400,00   |
| 5.  | Оценка расхождения Р и Ркад ( $P - P_{кад}$ ), м <sup>2</sup>  | 8  |
| 6.  | Предельный минимальный и максимальный размеры земельного участка (Рмин и Рмакс), м <sup>2</sup>  | —<br>—   |
| 7.  | Вид (виды) разрешенного использования  | Для садоводства  |
| 7.1.  | Дополнительные сведения об использовании земельного участка  | —  |
| 8.  | Кадастровый или иной государственный учетный номер (инвентарный) здания, сооружения, объекта незавершенного строительства, расположенного на земельном участке   | —  |
| 9.  | Сведения о земельных участках (землях общего пользования, территории общего пользования), посредством которых обеспечивается доступ                              | —  |
| 10.   | Иные сведения  | —  |
| <b>4. Пояснения к сведениям об уточняемом земельном участке с кадастровым номером</b> |  | <b>73:19:083201:295</b> :  |
| 1.  |  | —  |

**1. Сведения о характерных точках границ уточняемого земельного участка с кадастровым номером** 73:19:083201:297 :  
 Система координат МСК-55, зона 2 Зона № 2

| Обозначение характерных точек границ | Координаты, м  |   |  |              | Метод определения координат                             | Формулы, примененные для расчета средней квадратической погрешности определения координат характерных точек границ (Mt), с подставленными в такие формулы значениями и итоговые (вычисленные) значения Mt, м | Описание закрепления точки |
|--------------------------------------|--|---|--|--------------|---|--|----------------------------|
|                                      | содержатся в Едином государственном реестре недвижимости |   | определены в результате выполнения комплексных кадастровых работ |              |   |  |                            |
|                                      | X  | Y | X  | Y            |   |  |                            |
| 1                                    | 2  | 3 | 4  | 5            | 6   | 7  | 8                          |
| 266                                  | —  | — | 511 853,18   | 2 252 862,29 | Метод спутниковых геодезических измерений (определений) | Mt = 0,10  | —                          |
| 268                                  | —  | — | 511 846,20   | 2 252 876,71 |   |  |                            |
| 293                                  | —  | — | 511 823,51   | 2 252 865,40 |   |  |                            |
| 294                                  | —  | — | 511 830,56   | 2 252 850,84 |   |  |                            |
| 266                                  | —  | — | 511 853,18   | 2 252 862,29 |   |  |                            |

**2. Сведения о частях границ уточняемого земельного участка с кадастровым номером** 73:19:083201:297 :

| Обозначение части границ |       | Горизонтальное проложение (S), м | Описание прохождения части границ | Сведения о согласовании местоположения границ (согласовано/спорное) |
|--------------------------|-------|----------------------------------|-----------------------------------|---|
| от т.                    | до т. |                                  |                                   |   |
| 1                        | 2     | 3                                | 4                                 | 5   |
| 266                      | 268   | 16,02                            | —                                 | согласовано   |
| 268                      | 293   | 25,35                            |                                   |   |
| 293                      | 294   | 16,18                            |                                   |   |
| 294                      | 266   | 25,35                            |                                   |   |

**3. Сведения о характеристиках уточняемого земельного участка с кадастровым номером** 73:19:083201:297 :

| № п/п | Наименование характеристики земельного участка | Значение характеристики |
|-------|--|-------------------------|
| 1     | 2  | 3                       |
|       |  |                         |

| 1   | 2  | 3  |
|---|--|--|
| 1.  | Адрес земельного участка   | —  |
| 1.1.  | Сведения о местоположении земельного участка (при отсутствии адреса) в структурированном в соответствии с федеральной информационной адресной системой виде      |  |
| 1.2.  | Дополнительные сведения о местоположении земельного участка  | Ульяновская обл., р-н Ульяновский, Садоводческое товарищество "Черемушки", участок 247 |
| 2.  | Площадь земельного участка ± величина погрешности определения (вычисления) площади ( $P \pm \Delta P$ ), м <sup>2</sup>  | 408 ± 7,00   |
| 3.  | Формула, примененная для вычисления предельной погрешности определения площади земельного участка, с подставленными значениями и итоговые (вычисленные) значения | $3,5 * 0,10 * \sqrt{(408,00)} = 7$   |
| 4.  | Площадь земельного участка согласно сведениям Единого государственного реестра недвижимости (Ркад), м <sup>2</sup>   | 400,00   |
| 5.  | Оценка расхождения Р и Ркад ( $P - P_{кад}$ ), м <sup>2</sup>  | 8  |
| 6.  | Предельный минимальный и максимальный размеры земельного участка (Рмин и Рмакс), м <sup>2</sup>  | —<br>—   |
| 7.  | Вид (виды) разрешенного использования  | Для садоводства  |
| 7.1.  | Дополнительные сведения об использовании земельного участка  | —  |
| 8.  | Кадастровый или иной государственный учетный номер (инвентарный) здания, сооружения, объекта незавершенного строительства, расположенного на земельном участке   | —  |
| 9.  | Сведения о земельных участках (землях общего пользования, территории общего пользования), посредством которых обеспечивается доступ                              | —  |
| 10.   | Иные сведения  | —  |
| <b>4. Пояснения к сведениям об уточняемом земельном участке с кадастровым номером</b> |  | <b>73:19:083201:297</b> :  |
| 1.  | —  | —  |

**1. Сведения о характерных точках границ уточняемого земельного участка с кадастровым номером** 73:19:083201:299 :  
 Система координат МСК-55, зона 2 Зона № 2

| Обозначение характерных точек границ | Координаты, м  |   |  |              | Метод определения координат                             | Формулы, примененные для расчета средней квадратической погрешности определения координат характерных точек границ (Mt), с подставленными в такие формулы значениями и итоговые (вычисленные) значения Mt, м | Описание закрепления точки |
|--------------------------------------|--|---|--|--------------|---|--|----------------------------|
|                                      | содержатся в Едином государственном реестре недвижимости |   | определены в результате выполнения комплексных кадастровых работ |              |   |  |                            |
|                                      | X  | Y | X  | Y            |   |  |                            |
| 1                                    | 2  | 3 | 4  | 5            | 6   | 7  | 8                          |
| 272                                  | —  | — | 511 839,32   | 2 252 890,75 | Метод спутниковых геодезических измерений (определений) | Mt = 0,10  | —                          |
| 271                                  | —  | — | 511 832,57   | 2 252 905,78 |   |  |                            |
| н295У                                | —  | — | 511 809,94   | 2 252 893,86 |   |  |                            |
| 296                                  | —  | — | 511 816,59   | 2 252 879,89 |   |  |                            |
| 272                                  | —  | — | 511 839,32   | 2 252 890,75 |   |  |                            |

**2. Сведения о частях границ уточняемого земельного участка с кадастровым номером** 73:19:083201:299 :

| Обозначение части границ |       | Горизонтальное проложение (S), м | Описание прохождения части границ | Сведения о согласовании местоположения границ (согласовано/спорное) |
|--------------------------|-------|----------------------------------|-----------------------------------|---|
| от т.                    | до т. |                                  |                                   |   |
| 1                        | 2     | 3                                | 4                                 | 5   |
| 272                      | 271   | 16,48                            | —                                 | согласовано   |
| 271                      | н295У | 25,58                            |                                   |   |
| н295У                    | 296   | 15,47                            |                                   |   |
| 296                      | 272   | 25,19                            |                                   |   |

**3. Сведения о характеристиках уточняемого земельного участка с кадастровым номером** 73:19:083201:299 :

| № п/п | Наименование характеристики земельного участка | Значение характеристики |
|-------|--|-------------------------|
| 1     | 2  | 3                       |
| 1     | 2  | 3                       |

| 1   | 2  | 3   |
|---|--|---|
| 1.  | Адрес земельного участка   | —   |
| 1.1.  | Сведения о местоположении земельного участка (при отсутствии адреса) в структурированном в соответствии с федеральной информационной адресной системой виде      |   |
| 1.2.  | Дополнительные сведения о местоположении земельного участка  | Местоположение установлено относительно ориентира, расположенного в границах участка. Почтовый адрес ориентира: обл Ульяновская р-н Ульяновский Садоводческое товарищество "Черемушки" участок 249. |
| 2.  | Площадь земельного участка $\pm$ величина погрешности определения (вычисления) площади ( $P \pm \Delta P$ ), м <sup>2</sup>                                      | 405 $\pm$ 7,00  |
| 3.  | Формула, примененная для вычисления предельной погрешности определения площади земельного участка, с подставленными значениями и итоговые (вычисленные) значения | $3,5 * 0,10 * \sqrt{(405,00)} = 7$  |
| 4.  | Площадь земельного участка согласно сведениям Единого государственного реестра недвижимости (Ркад), м <sup>2</sup>   | 400,00  |
| 5.  | Оценка расхождения P и Ркад (P - Ркад), м <sup>2</sup>   | 5   |
| 6.  | Предельный минимальный и максимальный размеры земельного участка (Рмин и Рмакс), м <sup>2</sup>  | —<br>—  |
| 7.  | Вид (виды) разрешенного использования  | Для садоводства   |
| 7.1.  | Дополнительные сведения об использовании земельного участка  | —   |
| 8.  | Кадастровый или иной государственный учетный номер (инвентарный) здания, сооружения, объекта незавершенного строительства, расположенного на земельном участке   | —   |
| 9.  | Сведения о земельных участках (землях общего пользования, территории общего пользования), посредством которых обеспечивается доступ                              | —   |
| 10.   | Иные сведения  | —   |
| <b>4. Пояснения к сведениям об уточняемом земельном участке с кадастровым номером</b> |  | <b>73:19:083201:299</b> :   |
| 1.  |  | —   |

**1. Сведения о характерных точках границ уточняемого земельного участка с кадастровым номером** 73:19:083201:300 :  
 Система координат МСК-55, зона 2 Зона № 2

| Обозначение характерных точек границ | Координаты, м  |   |  |              | Метод определения координат                             | Формулы, примененные для расчета средней квадратической погрешности определения координат характерных точек границ (Mt), с подставленными в такие формулы значениями и итоговые (вычисленные) значения Mt, м | Описание закрепления точки |
|--------------------------------------|--|---|--|--------------|---|--|----------------------------|
|                                      | содержатся в Едином государственном реестре недвижимости |   | определены в результате выполнения комплексных кадастровых работ |              |   |  |                            |
|                                      | X  | Y | X  | Y            |   |  |                            |
| 1                                    | 2  | 3 | 4  | 5            | 6   | 7  | 8                          |
| 271                                  | —  | — | 511 832,57   | 2 252 905,78 | Метод спутниковых геодезических измерений (определений) | Mt = 0,10  | —                          |
| 297                                  | —  | — | 511 825,66   | 2 252 919,53 |   |  |                            |
| 298                                  | —  | — | 511 802,89   | 2 252 908,65 |   |  |                            |
| н295У                                | —  | — | 511 809,94   | 2 252 893,86 |   |  |                            |
| 271                                  | —  | — | 511 832,57   | 2 252 905,78 |   |  |                            |

**2. Сведения о частях границ уточняемого земельного участка с кадастровым номером** 73:19:083201:300 :

| Обозначение части границ |       | Горизонтальное проложение (S), м | Описание прохождения части границ | Сведения о согласовании местоположения границ (согласовано/спорное) |
|--------------------------|-------|----------------------------------|-----------------------------------|---|
| от т.                    | до т. |                                  |                                   |   |
| 1                        | 2     | 3                                | 4                                 | 5   |
| 271                      | 297   | 15,39                            | —                                 | согласовано   |
| 297                      | 298   | 25,24                            |                                   |   |
| 298                      | н295У | 16,38                            |                                   |   |
| н295У                    | 271   | 25,58                            |                                   |   |

**3. Сведения о характеристиках уточняемого земельного участка с кадастровым номером** 73:19:083201:300 :

| № п/п | Наименование характеристики земельного участка | Значение характеристики |
|-------|--|-------------------------|
| 1     | 2  | 3                       |
| 1     | 2  | 3                       |

| 1   | 2  | 3  |
|---|--|--|
| 1.  | Адрес земельного участка   | —  |
| 1.1.  | Сведения о местоположении земельного участка (при отсутствии адреса) в структурированном в соответствии с федеральной информационной адресной системой виде      |  |
| 1.2.  | Дополнительные сведения о местоположении земельного участка  | Местоположение установлено относительно ориентира, расположенного в границах участка. Почтовый адрес ориентира: Ульяновская область, р-н Ульяновский, с/т "Черемушки", уч 250. |
| 2.  | Площадь земельного участка $\pm$ величина погрешности определения (вычисления) площади ( $P \pm \Delta P$ ), м <sup>2</sup>                                      | 404 $\pm$ 7,00   |
| 3.  | Формула, примененная для вычисления предельной погрешности определения площади земельного участка, с подставленными значениями и итоговые (вычисленные) значения | $3,5 * 0,10 * \sqrt{(404,00)} = 7$   |
| 4.  | Площадь земельного участка согласно сведениям Единого государственного реестра недвижимости (Ркад), м <sup>2</sup>   | 400,00   |
| 5.  | Оценка расхождения P и Ркад (P - Ркад), м <sup>2</sup>   | 4  |
| 6.  | Предельный минимальный и максимальный размеры земельного участка (Рмин и Рмакс), м <sup>2</sup>  | —<br>—   |
| 7.  | Вид (виды) разрешенного использования  | Для садоводства  |
| 7.1.  | Дополнительные сведения об использовании земельного участка  | —  |
| 8.  | Кадастровый или иной государственный учетный номер (инвентарный) здания, сооружения, объекта незавершенного строительства, расположенного на земельном участке   | 73:19:083201:1080  |
| 9.  | Сведения о земельных участках (землях общего пользования, территории общего пользования), посредством которых обеспечивается доступ                              | —  |
| 10.   | Иные сведения  | —  |
| <b>4. Пояснения к сведениям об уточняемом земельном участке с кадастровым номером</b> |  | <b>73:19:083201:300</b> :  |
| 1.  |  | —  |

**1. Сведения о характерных точках границ уточняемого земельного участка с кадастровым номером** 73:19:083201:302 :  
 Система координат МСК-55, зона 2 Зона № 2

| Обозначение характерных точек границ | Координаты, м  |   |  |              | Метод определения координат                             | Формулы, примененные для расчета средней квадратической погрешности определения координат характерных точек границ (Mt), с подставленными в такие формулы значениями и итоговые (вычисленные) значения Mt, м | Описание закрепления точки |
|--------------------------------------|--|---|--|--------------|---|--|----------------------------|
|                                      | содержатся в Едином государственном реестре недвижимости |   | определены в результате выполнения комплексных кадастровых работ |              |   |  |                            |
|                                      | X  | Y | X  | Y            |   |  |                            |
| 1                                    | 2  | 3 | 4  | 5            | 6   | 7  | 8                          |
| 299                                  | —  | — | 511 818,51   | 2 252 934,06 | Метод спутниковых геодезических измерений (определений) | Mt = 0,10  | —                          |
| 300                                  | —  | — | 511 818,45   | 2 252 934,19 |   |  |                            |
| 301                                  | —  | — | 511 811,32   | 2 252 948,66 |   |  |                            |
| 302                                  | —  | — | 511 788,23   | 2 252 937,59 |   |  |                            |
| 303                                  | —  | — | 511 795,96   | 2 252 923,20 |   |  |                            |
| 299                                  | —  | — | 511 818,51   | 2 252 934,06 |   |  |                            |

**2. Сведения о частях границ уточняемого земельного участка с кадастровым номером** 73:19:083201:302 :

| Обозначение части границ |       | Горизонтальное проложение (S), м | Описание прохождения части границ | Сведения о согласовании местоположения границ (согласовано/спорное) |
|--------------------------|-------|----------------------------------|-----------------------------------|---|
| от т.                    | до т. |                                  |                                   |   |
| 1                        | 2     | 3                                | 4                                 | 5   |
| 299                      | 300   | 0,14                             | —                                 | согласовано   |
| 300                      | 301   | 16,13                            |                                   |   |
| 301                      | 302   | 25,61                            |                                   |   |
| 302                      | 303   | 16,33                            |                                   |   |
| 303                      | 299   | 25,03                            |                                   |   |

**3. Сведения о характеристиках уточняемого земельного участка с кадастровым номером** 73:19:083201:302 :

| № п/п | Наименование характеристики земельного участка | Значение характеристики |
|-------|--|-------------------------|
| 1     | 2  | 3                       |
| 1     | 2  | 3                       |



| 1   | 2  | 3  |
|---|--|--|
| 1.  | Адрес земельного участка   | —  |
| 1.1.  | Сведения о местоположении земельного участка (при отсутствии адреса) в структурированном в соответствии с федеральной информационной адресной системой виде      |  |
| 1.2.  | Дополнительные сведения о местоположении земельного участка  | Местоположение установлено относительно ориентира, расположенного в границах участка. Почтовый адрес ориентира: Ульяновская область, г. Ульяновск, с/т "Черемушки", участок 252. |
| 2.  | Площадь земельного участка $\pm$ величина погрешности определения (вычисления) площади ( $P \pm \Delta P$ ), м <sup>2</sup>                                      | 413 $\pm$ 7,00   |
| 3.  | Формула, примененная для вычисления предельной погрешности определения площади земельного участка, с подставленными значениями и итоговые (вычисленные) значения | $3,5 * 0,10 * \sqrt{(413,00)} = 7$   |
| 4.  | Площадь земельного участка согласно сведениям Единого государственного реестра недвижимости (Ркад), м <sup>2</sup>   | 400,00   |
| 5.  | Оценка расхождения P и Ркад ( $P - P_{кад}$ ), м <sup>2</sup>  | 13   |
| 6.  | Предельный минимальный и максимальный размеры земельного участка (Рмин и Рмакс), м <sup>2</sup>  | —<br>—   |
| 7.  | Вид (виды) разрешенного использования  | Для садоводства  |
| 7.1.  | Дополнительные сведения об использовании земельного участка  | —  |
| 8.  | Кадастровый или иной государственный учетный номер (инвентарный) здания, сооружения, объекта незавершенного строительства, расположенного на земельном участке   | —  |
| 9.  | Сведения о земельных участках (землях общего пользования, территории общего пользования), посредством которых обеспечивается доступ                              | —  |
| 10.   | Иные сведения  | —  |
| <b>4. Пояснения к сведениям об уточняемом земельном участке с кадастровым номером</b> |  | <b>73:19:083201:302</b> :  |
| 1.  |  | —  |

**1. Сведения о характерных точках границ уточняемого земельного участка с кадастровым номером** 73:19:083201:306 :  
 Система координат МСК-55, зона 2 Зона № 2

| Обозначение характерных точек границ | Координаты, м  |   |  |              | Метод определения координат                             | Формулы, примененные для расчета средней квадратической погрешности определения координат характерных точек границ (Mt), с подставленными в такие формулы значениями и итоговые (вычисленные) значения Mt, м | Описание закрепления точки |
|--------------------------------------|--|---|--|--------------|---|--|----------------------------|
|                                      | содержатся в Едином государственном реестре недвижимости |   | определены в результате выполнения комплексных кадастровых работ |              |   |  |                            |
|                                      | X  | Y | X  | Y            |   |  |                            |
| 1                                    | 2  | 3 | 4  | 5            | 6   | 7  | 8                          |
| 281                                  | —  | — | 511 783,92   | 2 253 005,76 | Метод спутниковых геодезических измерений (определений) | Mt = 0,10  | —                          |
| н280У                                | —  | — | 511 777,36   | 2 253 019,67 |   |  |                            |
| 282                                  | —  | — | 511 776,36   | 2 253 019,27 |   |  |                            |
| 283                                  | —  | — | 511 754,14   | 2 253 007,84 |   |  |                            |
| 284                                  | —  | — | 511 760,82   | 2 252 994,41 |   |  |                            |
| 281                                  | —  | — | 511 783,92   | 2 253 005,76 |   |  |                            |

**2. Сведения о частях границ уточняемого земельного участка с кадастровым номером** 73:19:083201:306 :

| Обозначение части границ |       | Горизонтальное проложение (S), м | Описание прохождения части границ | Сведения о согласовании местоположения границ (согласовано/спорное) |
|--------------------------|-------|----------------------------------|-----------------------------------|---|
| от т.                    | до т. |                                  |                                   |   |
| 1                        | 2     | 3                                | 4                                 | 5   |
| 281                      | н280У | 15,38                            | —                                 | согласовано   |
| н280У                    | 282   | 1,08                             |                                   |   |
| 282                      | 283   | 24,99                            |                                   |   |
| 283                      | 284   | 15,00                            |                                   |   |
| 284                      | 281   | 25,74                            |                                   |   |
|                          |       |                                  |                                   |   |

**3. Сведения о характеристиках уточняемого земельного участка с кадастровым номером** 73:19:083201:306 :

| № п/п | Наименование характеристики земельного участка | Значение характеристики |
|-------|--|-------------------------|
| 1     | 2  | 3                       |
|       |  |                         |

| 1   | 2  | 3  |
|---|--|--|
| 1.  | Адрес земельного участка   | —  |
| 1.1.  | Сведения о местоположении земельного участка (при отсутствии адреса) в структурированном в соответствии с федеральной информационной адресной системой виде      |  |
| 1.2.  | Дополнительные сведения о местоположении земельного участка  | Ульяновская область, р-н Ульяновский, с/т "Черемушки", участок 257 |
| 2.  | Площадь земельного участка ± величина погрешности определения (вычисления) площади ( $P \pm \Delta P$ ), м <sup>2</sup>  | 395 ± 7,00   |
| 3.  | Формула, примененная для вычисления предельной погрешности определения площади земельного участка, с подставленными значениями и итоговые (вычисленные) значения | $3,5 * 0,10 * \sqrt{(395,00)} = 7$                                 |
| 4.  | Площадь земельного участка согласно сведениям Единого государственного реестра недвижимости (Ркад), м <sup>2</sup>   | 400,00   |
| 5.  | Оценка расхождения Р и Ркад ( $P - P_{кад}$ ), м <sup>2</sup>  | 5  |
| 6.  | Предельный минимальный и максимальный размеры земельного участка (Рмин и Рмакс), м <sup>2</sup>  | —<br>—   |
| 7.  | Вид (виды) разрешенного использования  | Для садоводства  |
| 7.1.  | Дополнительные сведения об использовании земельного участка  | —  |
| 8.  | Кадастровый или иной государственный учетный номер (инвентарный) здания, сооружения, объекта незавершенного строительства, расположенного на земельном участке   | 73:19:083201:1324  |
| 9.  | Сведения о земельных участках (землях общего пользования, территории общего пользования), посредством которых обеспечивается доступ                              | —  |
| 10.   | Иные сведения  | —  |
| <b>4. Пояснения к сведениям об уточняемом земельном участке с кадастровым номером</b> |  | <b>73:19:083201:306</b> :  |
| 1.  |  | —  |

**1. Сведения о характерных точках границ уточняемого земельного участка с кадастровым номером** 73:19:083201:309 :  
 Система координат МСК-55, зона 2 Зона № 2

| Обозначение характерных точек границ | Координаты, м  |   |  |              | Метод определения координат                             | Формулы, примененные для расчета средней квадратической погрешности определения координат характерных точек границ (Mt), с подставленными в такие формулы значениями и итоговые (вычисленные) значения Mt, м | Описание закрепления точки |
|--------------------------------------|--|---|--|--------------|---|--|----------------------------|
|                                      | содержатся в Едином государственном реестре недвижимости |   | определены в результате выполнения комплексных кадастровых работ |              |   |  |                            |
|                                      | X  | Y | X  | Y            |   |  |                            |
| 1                                    | 2  | 3 | 4  | 5            | 6   | 7  | 8                          |
| н287У                                | —  | — | 511 749,07   | 2 253 077,99 | Метод спутниковых геодезических измерений (определений) | Mt = 0,10  | —                          |
| 290                                  | —  | — | 511 742,45   | 2 253 092,26 |   |  |                            |
| 306                                  | —  | — | 511 719,38   | 2 253 081,01 |   |  |                            |
| 304                                  | —  | — | 511 726,76   | 2 253 066,57 |   |  |                            |
| н287У                                | —  | — | 511 749,07   | 2 253 077,99 |   |  |                            |

**2. Сведения о частях границ уточняемого земельного участка с кадастровым номером** 73:19:083201:309 :

| Обозначение части границ |       | Горизонтальное проложение (S), м | Описание прохождения части границ | Сведения о согласовании местоположения границ (согласовано/спорное) |
|--------------------------|-------|----------------------------------|-----------------------------------|---|
| от т.                    | до т. |                                  |                                   |   |
| 1                        | 2     | 3                                | 4                                 | 5   |
| н287У                    | 290   | 15,73                            | —                                 | согласовано   |
| 290                      | 306   | 25,67                            |                                   |   |
| 306                      | 304   | 16,22                            |                                   |   |
| 304                      | н287У | 25,06                            |                                   |   |

**3. Сведения о характеристиках уточняемого земельного участка с кадастровым номером** 73:19:083201:309 :

| № п/п | Наименование характеристики земельного участка | Значение характеристики |
|-------|--|-------------------------|
| 1     | 2  | 3                       |
|       |  |                         |

| 1   | 2  | 3  |
|---|--|--|
| 1.  | Адрес земельного участка   | —  |
| 1.1.  | Сведения о местоположении земельного участка (при отсутствии адреса) в структурированном в соответствии с федеральной информационной адресной системой виде      |  |
| 1.2.  | Дополнительные сведения о местоположении земельного участка  | Ульяновская область, р-н Ульяновский, снт "Черемушки", уч. 262 |
| 2.  | Площадь земельного участка ± величина погрешности определения (вычисления) площади ( $P \pm \Delta P$ ), м <sup>2</sup>  | 405 ± 7,00   |
| 3.  | Формула, примененная для вычисления предельной погрешности определения площади земельного участка, с подставленными значениями и итоговые (вычисленные) значения | $3,5 * 0,10 * \sqrt{(405,00)} = 7$                             |
| 4.  | Площадь земельного участка согласно сведениям Единого государственного реестра недвижимости (Ркад), м <sup>2</sup>   | 400,00   |
| 5.  | Оценка расхождения Р и Ркад ( $P - P_{кад}$ ), м <sup>2</sup>  | 5  |
| 6.  | Предельный минимальный и максимальный размеры земельного участка (Рмин и Рмакс), м <sup>2</sup>  | —<br>—   |
| 7.  | Вид (виды) разрешенного использования  | Для садоводства  |
| 7.1.  | Дополнительные сведения об использовании земельного участка  | —  |
| 8.  | Кадастровый или иной государственный учетный номер (инвентарный) здания, сооружения, объекта незавершенного строительства, расположенного на земельном участке   | —  |
| 9.  | Сведения о земельных участках (землях общего пользования, территории общего пользования), посредством которых обеспечивается доступ                              | —  |
| 10.   | Иные сведения  | —  |
| <b>4. Пояснения к сведениям об уточняемом земельном участке с кадастровым номером</b> |  | <b>73:19:083201:309</b> :                                      |
| 1.  | —  | —  |

**1. Сведения о характерных точках границ уточняемого земельного участка с кадастровым номером** 73:19:083201:310 :  
 Система координат МСК-55, зона 2 Зона № 2

| Обозначение характерных точек границ | Координаты, м  |   |  |              | Метод определения координат                             | Формулы, примененные для расчета средней квадратической погрешности определения координат характерных точек границ (Mt), с подставленными в такие формулы значениями и итоговые (вычисленные) значения Mt, м | Описание закрепления точки |
|--------------------------------------|--|---|--|--------------|---|--|----------------------------|
|                                      | содержатся в Едином государственном реестре недвижимости |   | определены в результате выполнения комплексных кадастровых работ |              |   |  |                            |
|                                      | X  | Y | X  | Y            |   |  |                            |
| 1                                    | 2  | 3 | 4  | 5            | 6   | 7  | 8                          |
| 290                                  | —  | — | 511 742,45   | 2 253 092,26 | Метод спутниковых геодезических измерений (определений) | Mt = 0,10  | —                          |
| 307                                  | —  | — | 511 735,21   | 2 253 106,96 |   |  |                            |
| 308                                  | —  | — | 511 712,09   | 2 253 095,49 |   |  |                            |
| 306                                  | —  | — | 511 719,38   | 2 253 081,01 |   |  |                            |
| 290                                  | —  | — | 511 742,45   | 2 253 092,26 |   |  |                            |

**2. Сведения о частях границ уточняемого земельного участка с кадастровым номером** 73:19:083201:310 :

| Обозначение части границ |       | Горизонтальное проложение (S), м | Описание прохождения части границ | Сведения о согласовании местоположения границ (согласовано/спорное) |
|--------------------------|-------|----------------------------------|-----------------------------------|---|
| от т.                    | до т. |                                  |                                   |   |
| 1                        | 2     | 3                                | 4                                 | 5   |
| 290                      | 307   | 16,39                            | —                                 | согласовано   |
| 307                      | 308   | 25,81                            |                                   |   |
| 308                      | 306   | 16,21                            |                                   |   |
| 306                      | 290   | 25,67                            |                                   |   |

**3. Сведения о характеристиках уточняемого земельного участка с кадастровым номером** 73:19:083201:310 :

| № п/п | Наименование характеристики земельного участка | Значение характеристики |
|-------|--|-------------------------|
| 1     | 2  | 3                       |
| 1     | 2  | 3                       |

| 1   | 2  | 3   |
|---|--|---|
| 1.  | Адрес земельного участка   | —   |
| 1.1.  | Сведения о местоположении земельного участка (при отсутствии адреса) в структурированном в соответствии с федеральной информационной адресной системой виде      |   |
| 1.2.  | Дополнительные сведения о местоположении земельного участка  | Местоположение установлено относительно ориентира, расположенного в границах участка. Почтовый адрес ориентира: обл Ульяновская р-н Ульяновский Садоводческое товарищество "Черемушки" участок 263. |
| 2.  | Площадь земельного участка $\pm$ величина погрешности определения (вычисления) площади ( $P \pm \Delta P$ ), м <sup>2</sup>                                      | 419 $\pm$ 7,00  |
| 3.  | Формула, примененная для вычисления предельной погрешности определения площади земельного участка, с подставленными значениями и итоговые (вычисленные) значения | $3,5 * 0,10 * \sqrt{(419,00)} = 7$  |
| 4.  | Площадь земельного участка согласно сведениям Единого государственного реестра недвижимости (Ркад), м <sup>2</sup>   | 400,00  |
| 5.  | Оценка расхождения P и Ркад ( $P - P_{кад}$ ), м <sup>2</sup>  | 19  |
| 6.  | Предельный минимальный и максимальный размеры земельного участка (Рмин и Рмакс), м <sup>2</sup>  | —<br>—  |
| 7.  | Вид (виды) разрешенного использования  | Для садоводства   |
| 7.1.  | Дополнительные сведения об использовании земельного участка  | —   |
| 8.  | Кадастровый или иной государственный учетный номер (инвентарный) здания, сооружения, объекта незавершенного строительства, расположенного на земельном участке   | —   |
| 9.  | Сведения о земельных участках (землях общего пользования, территории общего пользования), посредством которых обеспечивается доступ                              | —   |
| 10.   | Иные сведения  | —   |
| <b>4. Пояснения к сведениям об уточняемом земельном участке с кадастровым номером</b> |  | <b>73:19:083201:310</b> :   |
| 1.  |  | —   |

**1. Сведения о характерных точках границ уточняемого земельного участка с кадастровым номером** 73:19:083201:320 :  
 Система координат МСК-55, зона 2 Зона № 2

| Обозначение характерных точек границ | Координаты, м  |   |  |              | Метод определения координат                             | Формулы, примененные для расчета средней квадратической погрешности определения координат характерных точек границ (Mt), с подставленными в такие формулы значениями и итоговые (вычисленные) значения Mt, м | Описание закрепления точки |
|--------------------------------------|--|---|--|--------------|---|--|----------------------------|
|                                      | содержатся в Едином государственном реестре недвижимости |   | определены в результате выполнения комплексных кадастровых работ |              |   |  |                            |
|                                      | X  | Y | X  | Y            |   |  |                            |
| 1                                    | 2  | 3 | 4  | 5            | 6   | 7  | 8                          |
| н309У                                | —  | — | 511 818,90   | 2 252 862,81 | Метод спутниковых геодезических измерений (определений) | Mt = 0,10  | —                          |
| н310У                                | —  | — | 511 796,02   | 2 252 851,98 |   |  |                            |
| 311                                  | —  | — | 511 802,86   | 2 252 837,52 |   |  |                            |
| 312                                  | —  | — | 511 825,77   | 2 252 848,36 |   |  |                            |
| н309У                                | —  | — | 511 818,90   | 2 252 862,81 |   |  |                            |

**2. Сведения о частях границ уточняемого земельного участка с кадастровым номером** 73:19:083201:320 :

| Обозначение части границ |       | Горизонтальное проложение (S), м | Описание прохождения части границ | Сведения о согласовании местоположения границ (согласовано/спорное) |
|--------------------------|-------|----------------------------------|-----------------------------------|---|
| от т.                    | до т. |                                  |                                   |   |
| 1                        | 2     | 3                                | 4                                 | 5   |
| н309У                    | н310У | 25,31                            | —                                 | согласовано   |
| н310У                    | 311   | 16,00                            |                                   |   |
| 311                      | 312   | 25,35                            |                                   |   |
| 312                      | н309У | 16,00                            |                                   |   |

**3. Сведения о характеристиках уточняемого земельного участка с кадастровым номером** 73:19:083201:320 :

| № п/п | Наименование характеристики земельного участка | Значение характеристики |
|-------|--|-------------------------|
| 1     | 2  | 3                       |
|       |  |                         |



| 1   | 2  | 3   |
|---|--|---|
| 1.  | Адрес земельного участка   | —   |
| 1.1.  | Сведения о местоположении земельного участка (при отсутствии адреса) в структурированном в соответствии с федеральной информационной адресной системой виде      |   |
| 1.2.  | Дополнительные сведения о местоположении земельного участка  | Местоположение установлено относительно ориентира, расположенного в границах участка. Почтовый адрес ориентира: Ульяновская область, р-н Ульяновский, с/т "Черемушки", участок 274. |
| 2.  | Площадь земельного участка $\pm$ величина погрешности определения (вычисления) площади ( $P \pm \Delta P$ ), м <sup>2</sup>                                      | 405 $\pm$ 7,00  |
| 3.  | Формула, примененная для вычисления предельной погрешности определения площади земельного участка, с подставленными значениями и итоговые (вычисленные) значения | $3,5 * 0,10 * \sqrt{(405,00)} = 7$  |
| 4.  | Площадь земельного участка согласно сведениям Единого государственного реестра недвижимости (Ркад), м <sup>2</sup>   | 400,00  |
| 5.  | Оценка расхождения P и Ркад ( $P - P_{кад}$ ), м <sup>2</sup>  | 5   |
| 6.  | Предельный минимальный и максимальный размеры земельного участка (Рмин и Рмакс), м <sup>2</sup>  | —<br>—  |
| 7.  | Вид (виды) разрешенного использования  | Для садоводства   |
| 7.1.  | Дополнительные сведения об использовании земельного участка  | —   |
| 8.  | Кадастровый или иной государственный учетный номер (инвентарный) здания, сооружения, объекта незавершенного строительства, расположенного на земельном участке   | —   |
| 9.  | Сведения о земельных участках (землях общего пользования, территории общего пользования), посредством которых обеспечивается доступ                              | —   |
| 10.   | Иные сведения  | —   |
| <b>4. Пояснения к сведениям об уточняемом земельном участке с кадастровым номером</b> |  | <b>73:19:083201:320</b> :   |
| 1.  |  | —   |

**1. Сведения о характерных точках границ уточняемого земельного участка с кадастровым номером** 73:19:083201:321 :  
 Система координат МСК-55, зона 2 Зона № 2

| Обозначение характерных точек границ | Координаты, м  |   |  |              | Метод определения координат                             | Формулы, примененные для расчета средней квадратической погрешности определения координат характерных точек границ (Mt), с подставленными в такие формулы значениями и итоговые (вычисленные) значения Mt, м | Описание закрепления точки |
|--------------------------------------|--|---|--|--------------|---|--|----------------------------|
|                                      | содержатся в Едином государственном реестре недвижимости |   | определены в результате выполнения комплексных кадастровых работ |              |   |  |                            |
|                                      | X  | Y | X  | Y            |   |  |                            |
| 1                                    | 2  | 3 | 4  | 5            | 6   | 7  | 8                          |
| 313                                  | —  | — | 511 811,89   | 2 252 877,57 | Метод спутниковых геодезических измерений (определений) | Mt = 0,10  | —                          |
| н314У                                | —  | — | 511 789,17   | 2 252 866,45 |   |  |                            |
| н310У                                | —  | — | 511 796,02   | 2 252 851,98 |   |  |                            |
| н309У                                | —  | — | 511 818,90   | 2 252 862,81 |   |  |                            |
| 313                                  | —  | — | 511 811,89   | 2 252 877,57 |   |  |                            |

**2. Сведения о частях границ уточняемого земельного участка с кадастровым номером** 73:19:083201:321 :

| Обозначение части границ |       | Горизонтальное проложение (S), м | Описание прохождения части границ | Сведения о согласовании местоположения границ (согласовано/спорное) |
|--------------------------|-------|----------------------------------|-----------------------------------|---|
| от т.                    | до т. |                                  |                                   |   |
| 1                        | 2     | 3                                | 4                                 | 5   |
| 313                      | н314У | 25,30                            | —                                 | согласовано   |
| н314У                    | н310У | 16,01                            |                                   |   |
| н310У                    | н309У | 25,31                            |                                   |   |
| н309У                    | 313   | 16,34                            |                                   |   |

**3. Сведения о характеристиках уточняемого земельного участка с кадастровым номером** 73:19:083201:321 :

| № п/п | Наименование характеристики земельного участка | Значение характеристики |
|-------|--|-------------------------|
| 1     | 2  | 3                       |
| 1     | 2  | 3                       |

| 1   | 2  | 3   |
|---|--|---|
| 1.  | Адрес земельного участка   | —   |
| 1.1.  | Сведения о местоположении земельного участка (при отсутствии адреса) в структурированном в соответствии с федеральной информационной адресной системой виде      |   |
| 1.2.  | Дополнительные сведения о местоположении земельного участка  | Местоположение установлено относительно ориентира, расположенного в границах участка. Почтовый адрес ориентира: обл Ульяновская р-н Ульяновский Садоводческое товарищество "Черемушки" участок 275. |
| 2.  | Площадь земельного участка $\pm$ величина погрешности определения (вычисления) площади ( $P \pm \Delta P$ ), м <sup>2</sup>                                      | 409 $\pm$ 7,00  |
| 3.  | Формула, примененная для вычисления предельной погрешности определения площади земельного участка, с подставленными значениями и итоговые (вычисленные) значения | $3,5 * 0,10 * \sqrt{(409,00)} = 7$  |
| 4.  | Площадь земельного участка согласно сведениям Единого государственного реестра недвижимости (Ркад), м <sup>2</sup>   | 400,00  |
| 5.  | Оценка расхождения P и Ркад ( $P - P_{кад}$ ), м <sup>2</sup>  | 9   |
| 6.  | Предельный минимальный и максимальный размеры земельного участка (Рмин и Рмакс), м <sup>2</sup>  | —<br>—  |
| 7.  | Вид (виды) разрешенного использования  | Для садоводства   |
| 7.1.  | Дополнительные сведения об использовании земельного участка  | —   |
| 8.  | Кадастровый или иной государственный учетный номер (инвентарный) здания, сооружения, объекта незавершенного строительства, расположенного на земельном участке   | —   |
| 9.  | Сведения о земельных участках (землях общего пользования, территории общего пользования), посредством которых обеспечивается доступ                              | —   |
| 10.   | Иные сведения  | —   |
| <b>4. Пояснения к сведениям об уточняемом земельном участке с кадастровым номером</b> |  | <b>73:19:083201:321</b> :   |
| 1.  |  | —   |

**1. Сведения о характерных точках границ уточняемого земельного участка с кадастровым номером** 73:19:083201:322 :  
 Система координат МСК-55, зона 2 Зона № 2

| Обозначение характерных точек границ | Координаты, м  |   |  |              | Метод определения координат                             | Формулы, примененные для расчета средней квадратической погрешности определения координат характерных точек границ (Mt), с подставленными в такие формулы значениями и итоговые (вычисленные) значения Mt, м | Описание закрепления точки |
|--------------------------------------|--|---|--|--------------|---|--|----------------------------|
|                                      | содержатся в Едином государственном реестре недвижимости |   | определены в результате выполнения комплексных кадастровых работ |              |   |  |                            |
|                                      | X  | Y | X  | Y            |   |  |                            |
| 1                                    | 2  | 3 | 4  | 5            | 6   | 7  | 8                          |
| н315У                                | —  | — | 511 804,73   | 2 252 891,89 | Метод спутниковых геодезических измерений (определений) | Mt = 0,10  | —                          |
| н316У                                | —  | — | 511 782,14   | 2 252 880,82 |   |  |                            |
| н314У                                | —  | — | 511 789,17   | 2 252 866,45 |   |  |                            |
| 313                                  | —  | — | 511 811,89   | 2 252 877,57 |   |  |                            |
| н315У                                | —  | — | 511 804,73   | 2 252 891,89 |   |  |                            |

**2. Сведения о частях границ уточняемого земельного участка с кадастровым номером** 73:19:083201:322 :

| Обозначение части границ |       | Горизонтальное проложение (S), м | Описание прохождения части границ | Сведения о согласовании местоположения границ (согласовано/спорное) |
|--------------------------|-------|----------------------------------|-----------------------------------|---|
| от т.                    | до т. |                                  |                                   |   |
| 1                        | 2     | 3                                | 4                                 | 5   |
| н315У                    | н316У | 25,16                            | —                                 | согласовано   |
| н316У                    | н314У | 16,00                            |                                   |   |
| н314У                    | 313   | 25,30                            |                                   |   |
| 313                      | н315У | 16,01                            |                                   |   |

**3. Сведения о характеристиках уточняемого земельного участка с кадастровым номером** 73:19:083201:322 :

| № п/п | Наименование характеристики земельного участка | Значение характеристики |
|-------|--|-------------------------|
| 1     | 2  | 3                       |
| 1     | 2  | 3                       |

| 1   | 2  | 3   |
|---|--|---|
| 1.  | Адрес земельного участка   | —   |
| 1.1.  | Сведения о местоположении земельного участка (при отсутствии адреса) в структурированном в соответствии с федеральной информационной адресной системой виде      |   |
| 1.2.  | Дополнительные сведения о местоположении земельного участка  | Местоположение установлено относительно ориентира, расположенного в границах участка. Почтовый адрес ориентира: обл Ульяновская р-н Ульяновский Садоводческое товарищество "Черемушки" участок 276. |
| 2.  | Площадь земельного участка $\pm$ величина погрешности определения (вычисления) площади ( $P \pm \Delta P$ ), м <sup>2</sup>                                      | 404 $\pm$ 7,00  |
| 3.  | Формула, примененная для вычисления предельной погрешности определения площади земельного участка, с подставленными значениями и итоговые (вычисленные) значения | $3,5 * 0,10 * \sqrt{(404,00)} = 7$  |
| 4.  | Площадь земельного участка согласно сведениям Единого государственного реестра недвижимости (Ркад), м <sup>2</sup>   | 400,00  |
| 5.  | Оценка расхождения P и Ркад (P - Ркад), м <sup>2</sup>   | 4   |
| 6.  | Предельный минимальный и максимальный размеры земельного участка (Рмин и Рмакс), м <sup>2</sup>  | —<br>—  |
| 7.  | Вид (виды) разрешенного использования  | Для садоводства   |
| 7.1.  | Дополнительные сведения об использовании земельного участка  | —   |
| 8.  | Кадастровый или иной государственный учетный номер (инвентарный) здания, сооружения, объекта незавершенного строительства, расположенного на земельном участке   | —   |
| 9.  | Сведения о земельных участках (землях общего пользования, территории общего пользования), посредством которых обеспечивается доступ                              | —   |
| 10.   | Иные сведения  | —   |
| <b>4. Пояснения к сведениям об уточняемом земельном участке с кадастровым номером</b> |  | <b>73:19:083201:322</b> :   |
| 1.  |  | —   |

**1. Сведения о характерных точках границ уточняемого земельного участка с кадастровым номером** 73:19:083201:323 :  
 Система координат МСК-55, зона 2 Зона № 2

| Обозначение характерных точек границ | Координаты, м  |   |  |              | Метод определения координат                             | Формулы, примененные для расчета средней квадратической погрешности определения координат характерных точек границ (Mt), с подставленными в такие формулы значениями и итоговые (вычисленные) значения Mt, м | Описание закрепления точки |
|--------------------------------------|--|---|--|--------------|---|--|----------------------------|
|                                      | содержатся в Едином государственном реестре недвижимости |   | определены в результате выполнения комплексных кадастровых работ |              |   |  |                            |
|                                      | X  | Y | X  | Y            |   |  |                            |
| 1                                    | 2  | 3 | 4  | 5            | 6   | 7  | 8                          |
| н315У                                | —  | — | 511 804,73   | 2 252 891,89 | Метод спутниковых геодезических измерений (определений) | Mt = 0,10  | —                          |
| 317                                  | —  | — | 511 797,37   | 2 252 906,62 |   |  |                            |
| 318                                  | —  | — | 511 774,19   | 2 252 895,33 |   |  |                            |
| н316У                                | —  | — | 511 782,14   | 2 252 880,82 |   |  |                            |
| н315У                                | —  | — | 511 804,73   | 2 252 891,89 |   |  |                            |

**2. Сведения о частях границ уточняемого земельного участка с кадастровым номером** 73:19:083201:323 :

| Обозначение части границ |       | Горизонтальное проложение (S), м | Описание прохождения части границ | Сведения о согласовании местоположения границ (согласовано/спорное) |
|--------------------------|-------|----------------------------------|-----------------------------------|---|
| от т.                    | до т. |                                  |                                   |   |
| 1                        | 2     | 3                                | 4                                 | 5   |
| н315У                    | 317   | 16,47                            | —                                 | согласовано   |
| 317                      | 318   | 25,78                            |                                   |   |
| 318                      | н316У | 16,55                            |                                   |   |
| н316У                    | н315У | 25,16                            |                                   |   |

**3. Сведения о характеристиках уточняемого земельного участка с кадастровым номером** 73:19:083201:323 :

| № п/п | Наименование характеристики земельного участка | Значение характеристики |
|-------|--|-------------------------|
| 1     | 2  | 3                       |
| 1     | 2  | 3                       |

| 1   | 2  | 3   |
|---|--|---|
| 1.  | Адрес земельного участка   | —   |
| 1.1.  | Сведения о местоположении земельного участка (при отсутствии адреса) в структурированном в соответствии с федеральной информационной адресной системой виде      |   |
| 1.2.  | Дополнительные сведения о местоположении земельного участка  | Местоположение установлено относительно ориентира, расположенного в границах участка. Почтовый адрес ориентира: обл Ульяновская р-н Ульяновский Садоводческое товарищество "Черемушки" участок 277. |
| 2.  | Площадь земельного участка $\pm$ величина погрешности определения (вычисления) площади ( $P \pm \Delta P$ ), м <sup>2</sup>                                      | 420 $\pm$ 7,00  |
| 3.  | Формула, примененная для вычисления предельной погрешности определения площади земельного участка, с подставленными значениями и итоговые (вычисленные) значения | $3,5 * 0,10 * \sqrt{(420,00)} = 7$  |
| 4.  | Площадь земельного участка согласно сведениям Единого государственного реестра недвижимости (Ркад), м <sup>2</sup>   | 400,00  |
| 5.  | Оценка расхождения P и Ркад ( $P - P_{кад}$ ), м <sup>2</sup>  | 20  |
| 6.  | Предельный минимальный и максимальный размеры земельного участка (Рмин и Рмакс), м <sup>2</sup>  | —<br>—  |
| 7.  | Вид (виды) разрешенного использования  | Для садоводства   |
| 7.1.  | Дополнительные сведения об использовании земельного участка  | —   |
| 8.  | Кадастровый или иной государственный учетный номер (инвентарный) здания, сооружения, объекта незавершенного строительства, расположенного на земельном участке   | —   |
| 9.  | Сведения о земельных участках (землях общего пользования, территории общего пользования), посредством которых обеспечивается доступ                              | —   |
| 10.   | Иные сведения  | —   |
| <b>4. Пояснения к сведениям об уточняемом земельном участке с кадастровым номером</b> |  | <b>73:19:083201:323</b> :   |
| 1.  |  | —   |

**1. Сведения о характерных точках границ уточняемого земельного участка с кадастровым номером** 73:19:083201:325 :  
 Система координат МСК-55, зона 2 Зона № 2

| Обозначение характерных точек границ | Координаты, м  |   |  |              | Метод определения координат                             | Формулы, примененные для расчета средней квадратической погрешности определения координат характерных точек границ (Mt), с подставленными в такие формулы значениями и итоговые (вычисленные) значения Mt, м | Описание закрепления точки |
|--------------------------------------|--|---|--|--------------|---|--|----------------------------|
|                                      | содержатся в Едином государственном реестре недвижимости |   | определены в результате выполнения комплексных кадастровых работ |              |   |  |                            |
|                                      | X  | Y | X  | Y            |   |  |                            |
| 1                                    | 2  | 3 | 4  | 5            | 6   | 7  | 8                          |
| 323                                  | —  | — | 511 790,37   | 2 252 920,63 | Метод спутниковых геодезических измерений (определений) | Mt = 0,10  | —                          |
| н322У                                | —  | — | 511 783,52   | 2 252 935,07 |   |  |                            |
| 321                                  | —  | — | 511 760,51   | 2 252 923,99 |   |  |                            |
| 324                                  | —  | — | 511 767,38   | 2 252 909,19 |   |  |                            |
| 323                                  | —  | — | 511 790,37   | 2 252 920,63 |   |  |                            |

**2. Сведения о частях границ уточняемого земельного участка с кадастровым номером** 73:19:083201:325 :

| Обозначение части границ |       | Горизонтальное проложение (S), м | Описание прохождения части границ | Сведения о согласовании местоположения границ (согласовано/спорное) |
|--------------------------|-------|----------------------------------|-----------------------------------|---|
| от т.                    | до т. |                                  |                                   |   |
| 1                        | 2     | 3                                | 4                                 | 5   |
| 323                      | н322У | 15,98                            | —                                 | согласовано   |
| н322У                    | 321   | 25,54                            |                                   |   |
| 321                      | 324   | 16,32                            |                                   |   |
| 324                      | 323   | 25,68                            |                                   |   |

**3. Сведения о характеристиках уточняемого земельного участка с кадастровым номером** 73:19:083201:325 :

| № п/п | Наименование характеристики земельного участка | Значение характеристики |
|-------|--|-------------------------|
| 1     | 2  | 3                       |
|       |  |                         |



| 1   | 2  | 3   |
|---|--|---|
| 1.  | Адрес земельного участка   | —   |
| 1.1.  | Сведения о местоположении земельного участка (при отсутствии адреса) в структурированном в соответствии с федеральной информационной адресной системой виде      |   |
| 1.2.  | Дополнительные сведения о местоположении земельного участка  | Местоположение установлено относительно ориентира, расположенного в границах участка. Почтовый адрес ориентира: обл Ульяновская р-н Ульяновский Садоводческое товарищество "Черемушки" участок 279. |
| 2.  | Площадь земельного участка $\pm$ величина погрешности определения (вычисления) площади ( $P \pm \Delta P$ ), м <sup>2</sup>                                      | 414 $\pm$ 7,00  |
| 3.  | Формула, примененная для вычисления предельной погрешности определения площади земельного участка, с подставленными значениями и итоговые (вычисленные) значения | $3,5 * 0,10 * \sqrt{(414,00)} = 7$  |
| 4.  | Площадь земельного участка согласно сведениям Единого государственного реестра недвижимости (Ркад), м <sup>2</sup>   | 400,00  |
| 5.  | Оценка расхождения P и Ркад ( $P - P_{кад}$ ), м <sup>2</sup>  | 14  |
| 6.  | Предельный минимальный и максимальный размеры земельного участка (Рмин и Рмакс), м <sup>2</sup>  | —<br>—  |
| 7.  | Вид (виды) разрешенного использования  | Для садоводства   |
| 7.1.  | Дополнительные сведения об использовании земельного участка  | —   |
| 8.  | Кадастровый или иной государственный учетный номер (инвентарный) здания, сооружения, объекта незавершенного строительства, расположенного на земельном участке   | —   |
| 9.  | Сведения о земельных участках (землях общего пользования, территории общего пользования), посредством которых обеспечивается доступ                              | —   |
| 10.   | Иные сведения  | —   |
| <b>4. Пояснения к сведениям об уточняемом земельном участке с кадастровым номером</b> |  | <b>73:19:083201:325</b> :   |
| 1.  |  | —   |

**1. Сведения о характерных точках границ уточняемого земельного участка с кадастровым номером** 73:19:083201:326 :  
 Система координат МСК-55, зона 2 Зона № 2

| Обозначение характерных точек границ | Координаты, м  |   |  |              | Метод определения координат                             | Формулы, примененные для расчета средней квадратической погрешности определения координат характерных точек границ (Mt), с подставленными в такие формулы значениями и итоговые (вычисленные) значения Mt, м | Описание закрепления точки |
|--------------------------------------|--|---|--|--------------|---|--|----------------------------|
|                                      | содержатся в Едином государственном реестре недвижимости |   | определены в результате выполнения комплексных кадастровых работ |              |   |  |                            |
|                                      | X  | Y | X  | Y            |   |  |                            |
| 1                                    | 2  | 3 | 4  | 5            | 6   | 7  | 8                          |
| 319                                  | —  | — | 511 776,65   | 2 252 949,57 | Метод спутниковых геодезических измерений (определений) | Mt = 0,10  | —                          |
| 320                                  | —  | — | 511 753,73   | 2 252 938,07 |   |  |                            |
| 321                                  | —  | — | 511 760,51   | 2 252 923,99 |   |  |                            |
| н322У                                | —  | — | 511 783,52   | 2 252 935,07 |   |  |                            |
| 319                                  | —  | — | 511 776,65   | 2 252 949,57 |   |  |                            |

**2. Сведения о частях границ уточняемого земельного участка с кадастровым номером** 73:19:083201:326 :

| Обозначение части границ |       | Горизонтальное проложение (S), м | Описание прохождения части границ | Сведения о согласовании местоположения границ (согласовано/спорное) |
|--------------------------|-------|----------------------------------|-----------------------------------|---|
| от т.                    | до т. |                                  |                                   |   |
| 1                        | 2     | 3                                | 4                                 | 5   |
| 319                      | 320   | 25,64                            | —                                 | согласовано   |
| 320                      | 321   | 15,63                            |                                   |   |
| 321                      | н322У | 25,54                            |                                   |   |
| н322У                    | 319   | 16,05                            |                                   |   |

**3. Сведения о характеристиках уточняемого земельного участка с кадастровым номером** 73:19:083201:326 :

| № п/п | Наименование характеристики земельного участка | Значение характеристики |
|-------|--|-------------------------|
| 1     | 2  | 3                       |
|       |  |                         |

| 1   | 2  | 3   |
|---|--|---|
| 1.  | Адрес земельного участка   | —   |
| 1.1.  | Сведения о местоположении земельного участка (при отсутствии адреса) в структурированном в соответствии с федеральной информационной адресной системой виде      |   |
| 1.2.  | Дополнительные сведения о местоположении земельного участка  | Местоположение установлено относительно ориентира, расположенного в границах участка. Почтовый адрес ориентира: обл Ульяновская р-н Ульяновский Садоводческое товарищество "Черемушки" участок 280. |
| 2.  | Площадь земельного участка $\pm$ величина погрешности определения (вычисления) площади ( $P \pm \Delta P$ ), м <sup>2</sup>                                      | 405 $\pm$ 7,00  |
| 3.  | Формула, примененная для вычисления предельной погрешности определения площади земельного участка, с подставленными значениями и итоговые (вычисленные) значения | $3,5 * 0,10 * \sqrt{(405,00)} = 7$  |
| 4.  | Площадь земельного участка согласно сведениям Единого государственного реестра недвижимости (Ркад), м <sup>2</sup>   | 400,00  |
| 5.  | Оценка расхождения P и Ркад ( $P - P_{кад}$ ), м <sup>2</sup>  | 5   |
| 6.  | Предельный минимальный и максимальный размеры земельного участка (Рмин и Рмакс), м <sup>2</sup>  | —<br>—  |
| 7.  | Вид (виды) разрешенного использования  | Для садоводства   |
| 7.1.  | Дополнительные сведения об использовании земельного участка  | —   |
| 8.  | Кадастровый или иной государственный учетный номер (инвентарный) здания, сооружения, объекта незавершенного строительства, расположенного на земельном участке   | —   |
| 9.  | Сведения о земельных участках (землях общего пользования, территории общего пользования), посредством которых обеспечивается доступ                              | —   |
| 10.   | Иные сведения  | —   |
| <b>4. Пояснения к сведениям об уточняемом земельном участке с кадастровым номером</b> |  | <b>73:19:083201:326</b> :   |
| 1.  |  | —   |

**1. Сведения о характерных точках границ уточняемого земельного участка с кадастровым номером** 73:19:083201:330 :  
 Система координат МСК-55, зона 2 Зона № 2

| Обозначение характерных точек границ | Координаты, м  |   |  |              | Метод определения координат                             | Формулы, примененные для расчета средней квадратической погрешности определения координат характерных точек границ (Mt), с подставленными в такие формулы значениями и итоговые (вычисленные) значения Mt, м | Описание закрепления точки |
|--------------------------------------|--|---|--|--------------|---|--|----------------------------|
|                                      | содержатся в Едином государственном реестре недвижимости |   | определены в результате выполнения комплексных кадастровых работ |              |   |  |                            |
|                                      | X  | Y | X  | Y            |   |  |                            |
| 1                                    | 2  | 3 | 4  | 5            | 6   | 7  | 8                          |
| 325                                  | —  | — | 511 733,35   | 2 252 980,67 | Метод спутниковых геодезических измерений (определений) | Mt = 0,10  | —                          |
| 326                                  | —  | — | 511 756,01   | 2 252 992,27 |   |  |                            |
| 327                                  | —  | — | 511 749,11   | 2 253 006,02 |   |  |                            |
| н328У                                | —  | — | 511 726,28   | 2 252 995,27 |   |  |                            |
| н329У                                | —  | — | 511 729,75   | 2 252 988,10 |   |  |                            |
| 325                                  | —  | — | 511 733,35   | 2 252 980,67 |   |  |                            |

**2. Сведения о частях границ уточняемого земельного участка с кадастровым номером** 73:19:083201:330 :

| Обозначение части границ |       | Горизонтальное проложение (S), м | Описание прохождения части границ | Сведения о согласовании местоположения границ (согласовано/спорное) |
|--------------------------|-------|----------------------------------|-----------------------------------|---|
| от т.                    | до т. |                                  |                                   |   |
| 1                        | 2     | 3                                | 4                                 | 5   |
| 325                      | 326   | 25,46                            | —                                 | согласовано   |
| 326                      | 327   | 15,38                            |                                   |   |
| 327                      | н328У | 25,23                            |                                   |   |
| н328У                    | н329У | 7,97                             |                                   |   |
| н329У                    | 325   | 8,26                             |                                   |   |
|                          |       |                                  |                                   |   |

**3. Сведения о характеристиках уточняемого земельного участка с кадастровым номером** 73:19:083201:330 :

| № п/п | Наименование характеристики земельного участка | Значение характеристики |
|-------|--|-------------------------|
| 1     | 2  | 3                       |
|       |  |                         |

| 1   | 2  | 3  |
|---|--|--|
| 1.  | Адрес земельного участка   | —  |
| 1.1.  | Сведения о местоположении земельного участка (при отсутствии адреса) в структурированном в соответствии с федеральной информационной адресной системой виде      |  |
| 1.2.  | Дополнительные сведения о местоположении земельного участка  | Местоположение установлено относительно ориентира, расположенного в границах участка. Почтовый адрес ориентира: Ульяновская область, р-н Ульяновский, Садоводческое товарищество "Черемушки", участок 284. |
| 2.  | Площадь земельного участка $\pm$ величина погрешности определения (вычисления) площади ( $P \pm \Delta P$ ), м <sup>2</sup>                                      | 400 $\pm$ 7,00   |
| 3.  | Формула, примененная для вычисления предельной погрешности определения площади земельного участка, с подставленными значениями и итоговые (вычисленные) значения | $3,5 * 0,10 * \sqrt{(400,00)} = 7$   |
| 4.  | Площадь земельного участка согласно сведениям Единого государственного реестра недвижимости (Ркад), м <sup>2</sup>   | 400,00   |
| 5.  | Оценка расхождения Р и Ркад ( $P - P_{кад}$ ), м <sup>2</sup>  | 0  |
| 6.  | Предельный минимальный и максимальный размеры земельного участка (Рмин и Рмакс), м <sup>2</sup>  | —<br>—   |
| 7.  | Вид (виды) разрешенного использования  | Для садоводства  |
| 7.1.  | Дополнительные сведения об использовании земельного участка  | —  |
| 8.  | Кадастровый или иной государственный учетный номер (инвентарный) здания, сооружения, объекта незавершенного строительства, расположенного на земельном участке   | —  |
| 9.  | Сведения о земельных участках (землях общего пользования, территории общего пользования), посредством которых обеспечивается доступ                              | —  |
| 10.   | Иные сведения  | Запрещение. Обременение возникает на основании: Постановление о запрете на совершение действий по регистрации (pdf) № 173694839/7206, документ выдан РОСП Калининского административного округа г.Тюмени   |
| <b>4. Пояснения к сведениям об уточняемом земельном участке с кадастровым номером <u>73:19:083201:330</u> :</b> |  |  |
| 1.  | —  |  |

**1. Сведения о характерных точках границ уточняемого земельного участка с кадастровым номером** 73:19:083201:331 :  
 Система координат МСК-55, зона 2 Зона № 2

| Обозначение характерных точек границ | Координаты, м  |   |  |              | Метод определения координат                             | Формулы, примененные для расчета средней квадратической погрешности определения координат характерных точек границ (Mt), с подставленными в такие формулы значениями и итоговые (вычисленные) значения Mt, м | Описание закрепления точки |
|--------------------------------------|--|---|--|--------------|---|--|----------------------------|
|                                      | содержатся в Едином государственном реестре недвижимости |   | определены в результате выполнения комплексных кадастровых работ |              |   |  |                            |
|                                      | X  | Y | X  | Y            |   |  |                            |
| 1                                    | 2  | 3 | 4  | 5            | 6   | 7  | 8                          |
| 327                                  | —  | — | 511 749,11   | 2 253 006,02 | Метод спутниковых геодезических измерений (определений) | Mt = 0,10  | —                          |
| 330                                  | —  | — | 511 742,11   | 2 253 020,41 |   |  |                            |
| 331                                  | —  | — | 511 720,59   | 2 253 010,22 |   |  |                            |
| н332У                                | —  | — | 511 719,60   | 2 253 009,76 |   |  |                            |
| н328У                                | —  | — | 511 726,28   | 2 252 995,27 |   |  |                            |
| 327                                  | —  | — | 511 749,11   | 2 253 006,02 |   |  |                            |

**2. Сведения о частях границ уточняемого земельного участка с кадастровым номером** 73:19:083201:331 :

| Обозначение части границ |       | Горизонтальное проложение (S), м | Описание прохождения части границ | Сведения о согласовании местоположения границ (согласовано/спорное) |
|--------------------------|-------|----------------------------------|-----------------------------------|---|
| от т.                    | до т. |                                  |                                   |   |
| 1                        | 2     | 3                                | 4                                 | 5   |
| 327                      | 330   | 16,00                            | —                                 | согласовано   |
| 330                      | 331   | 23,81                            |                                   |   |
| 331                      | н332У | 1,09                             |                                   |   |
| н332У                    | н328У | 15,96                            |                                   |   |
| н328У                    | 327   | 25,23                            |                                   |   |
|                          |       |                                  |                                   |   |

**3. Сведения о характеристиках уточняемого земельного участка с кадастровым номером** 73:19:083201:331 :

| № п/п | Наименование характеристики земельного участка | Значение характеристики |
|-------|--|-------------------------|
| 1     | 2  | 3                       |
|       |  |                         |

| 1   | 2  | 3  |
|---|--|--|
| 1.  | Адрес земельного участка   | —  |
| 1.1.  | Сведения о местоположении земельного участка (при отсутствии адреса) в структурированном в соответствии с федеральной информационной адресной системой виде      |  |
| 1.2.  | Дополнительные сведения о местоположении земельного участка  | Местоположение установлено относительно ориентира, расположенного в границах участка. Почтовый адрес ориентира: обл Ульяновская, р-н Ульяновский, Садоводческое товарищество "Черемушки", участок 285. |
| 2.  | Площадь земельного участка $\pm$ величина погрешности определения (вычисления) площади ( $P \pm \Delta P$ ), м <sup>2</sup>                                      | 400 $\pm$ 7,00   |
| 3.  | Формула, примененная для вычисления предельной погрешности определения площади земельного участка, с подставленными значениями и итоговые (вычисленные) значения | $3,5 * 0,10 * \sqrt{(400,00)} = 7$   |
| 4.  | Площадь земельного участка согласно сведениям Единого государственного реестра недвижимости (Ркад), м <sup>2</sup>   | 400,00   |
| 5.  | Оценка расхождения P и Ркад ( $P - P_{кад}$ ), м <sup>2</sup>  | 0  |
| 6.  | Предельный минимальный и максимальный размеры земельного участка (Рмин и Рмакс), м <sup>2</sup>  | —<br>—   |
| 7.  | Вид (виды) разрешенного использования  | Для садоводства  |
| 7.1.  | Дополнительные сведения об использовании земельного участка  | —  |
| 8.  | Кадастровый или иной государственный учетный номер (инвентарный) здания, сооружения, объекта незавершенного строительства, расположенного на земельном участке   | —  |
| 9.  | Сведения о земельных участках (землях общего пользования, территории общего пользования), посредством которых обеспечивается доступ                              | —  |
| 10.   | Иные сведения  | —  |
| <b>4. Пояснения к сведениям об уточняемом земельном участке с кадастровым номером</b> |  | <b>73:19:083201:331</b> :  |
| 1.  |  | —  |

**1. Сведения о характерных точках границ уточняемого земельного участка с кадастровым номером** 73:19:083201:343 :  
 Система координат МСК-55, зона 2 Зона № 2

| Обозначение характерных точек границ | Координаты, м  |   |  |              | Метод определения координат                             | Формулы, примененные для расчета средней квадратической погрешности определения координат характерных точек границ (Mt), с подставленными в такие формулы значениями и итоговые (вычисленные) значения Mt, м | Описание закрепления точки |
|--------------------------------------|--|---|--|--------------|---|--|----------------------------|
|                                      | содержатся в Едином государственном реестре недвижимости |   | определены в результате выполнения комплексных кадастровых работ |              |   |  |                            |
|                                      | X  | Y | X  | Y            |   |  |                            |
| 1                                    | 2  | 3 | 4  | 5            | 6   | 7  | 8                          |
| 311                                  | —  | — | 511 802,86   | 2 252 837,52 | Метод спутниковых геодезических измерений (определений) | Mt = 0,10  | —                          |
| н310У                                | —  | — | 511 796,02   | 2 252 851,98 |   |  |                            |
| 333                                  | —  | — | 511 773,23   | 2 252 840,98 |   |  |                            |
| 334                                  | —  | — | 511 780,56   | 2 252 826,53 |   |  |                            |
| 311                                  | —  | — | 511 802,86   | 2 252 837,52 |   |  |                            |

**2. Сведения о частях границ уточняемого земельного участка с кадастровым номером** 73:19:083201:343 :

| Обозначение части границ |       | Горизонтальное проложение (S), м | Описание прохождения части границ | Сведения о согласовании местоположения границ (согласовано/спорное) |
|--------------------------|-------|----------------------------------|-----------------------------------|---|
| от т.                    | до т. |                                  |                                   |   |
| 1                        | 2     | 3                                | 4                                 | 5   |
| 311                      | н310У | 16,00                            | —                                 | согласовано   |
| н310У                    | 333   | 25,31                            |                                   |   |
| 333                      | 334   | 16,20                            |                                   |   |
| 334                      | 311   | 24,86                            |                                   |   |

**3. Сведения о характеристиках уточняемого земельного участка с кадастровым номером** 73:19:083201:343 :

| № п/п | Наименование характеристики земельного участка | Значение характеристики |
|-------|--|-------------------------|
| 1     | 2  | 3                       |
| 1     | 2  | 3                       |



| 1   | 2  | 3  |
|---|--|--|
| 1.  | Адрес земельного участка   | —  |
| 1.1.  | Сведения о местоположении земельного участка (при отсутствии адреса) в структурированном в соответствии с федеральной информационной адресной системой виде      |  |
| 1.2.  | Дополнительные сведения о местоположении земельного участка  | обл Ульяновская р-н Ульяновский Садоводческое товарищество "Черемушки" участок 301 |
| 2.  | Площадь земельного участка ± величина погрешности определения (вычисления) площади ( $P \pm \Delta P$ ), м <sup>2</sup>  | 404 ± 7,00   |
| 3.  | Формула, примененная для вычисления предельной погрешности определения площади земельного участка, с подставленными значениями и итоговые (вычисленные) значения | $3,5 * 0,10 * \sqrt{(404,00)} = 7$   |
| 4.  | Площадь земельного участка согласно сведениям Единого государственного реестра недвижимости (Ркад), м <sup>2</sup>   | 400,00   |
| 5.  | Оценка расхождения Р и Ркад ( $P - P_{кад}$ ), м <sup>2</sup>  | 4  |
| 6.  | Предельный минимальный и максимальный размеры земельного участка (Рмин и Рмакс), м <sup>2</sup>  | —<br>—   |
| 7.  | Вид (виды) разрешенного использования  | Для садоводства  |
| 7.1.  | Дополнительные сведения об использовании земельного участка  | —  |
| 8.  | Кадастровый или иной государственный учетный номер (инвентарный) здания, сооружения, объекта незавершенного строительства, расположенного на земельном участке   | —  |
| 9.  | Сведения о земельных участках (землях общего пользования, территории общего пользования), посредством которых обеспечивается доступ                              | —  |
| 10.   | Иные сведения  | —  |
| <b>4. Пояснения к сведениям об уточняемом земельном участке с кадастровым номером</b> |  | <b>73:19:083201:343</b> :  |
| 1.  | —  | —  |

**1. Сведения о характерных точках границ уточняемого земельного участка с кадастровым номером** 73:19:083201:344 :  
 Система координат МСК-55, зона 2 Зона № 2

| Обозначение характерных точек границ | Координаты, м  |   |  |              | Метод определения координат                             | Формулы, примененные для расчета средней квадратической погрешности определения координат характерных точек границ (Mt), с подставленными в такие формулы значениями и итоговые (вычисленные) значения Mt, м | Описание закрепления точки |
|--------------------------------------|--|---|--|--------------|---|--|----------------------------|
|                                      | содержатся в Едином государственном реестре недвижимости |   | определены в результате выполнения комплексных кадастровых работ |              |   |  |                            |
|                                      | X  | Y | X  | Y            |   |  |                            |
| 1                                    | 2  | 3 | 4  | 5            | 6   | 7  | 8                          |
| н310У                                | —  | — | 511 796,02   | 2 252 851,98 | Метод спутниковых геодезических измерений (определений) | Mt = 0,10  | —                          |
| н314У                                | —  | — | 511 789,17   | 2 252 866,45 |   |  |                            |
| 335                                  | —  | — | 511 765,96   | 2 252 855,99 |   |  |                            |
| 333                                  | —  | — | 511 773,23   | 2 252 840,98 |   |  |                            |
| н310У                                | —  | — | 511 796,02   | 2 252 851,98 |   |  |                            |

**2. Сведения о частях границ уточняемого земельного участка с кадастровым номером** 73:19:083201:344 :

| Обозначение части границ |       | Горизонтальное проложение (S), м | Описание прохождения части границ | Сведения о согласовании местоположения границ (согласовано/спорное) |
|--------------------------|-------|----------------------------------|-----------------------------------|---|
| от т.                    | до т. |                                  |                                   |   |
| 1                        | 2     | 3                                | 4                                 | 5   |
| н310У                    | н314У | 16,01                            | —                                 | согласовано   |
| н314У                    | 335   | 25,46                            |                                   |   |
| 335                      | 333   | 16,68                            |                                   |   |
| 333                      | н310У | 25,31                            |                                   |   |

**3. Сведения о характеристиках уточняемого земельного участка с кадастровым номером** 73:19:083201:344 :

| № п/п | Наименование характеристики земельного участка | Значение характеристики |
|-------|--|-------------------------|
| 1     | 2  | 3                       |
| 1     | 2  | 3                       |

| 1   | 2  | 3   |
|---|--|---|
| 1.  | Адрес земельного участка   | —   |
| 1.1.  | Сведения о местоположении земельного участка (при отсутствии адреса) в структурированном в соответствии с федеральной информационной адресной системой виде      |   |
| 1.2.  | Дополнительные сведения о местоположении земельного участка  | Местоположение установлено относительно ориентира, расположенного в границах участка. Почтовый адрес ориентира: обл Ульяновская р-н Ульяновский Садоводческое товарищество "Черемушки" участок 302. |
| 2.  | Площадь земельного участка $\pm$ величина погрешности определения (вычисления) площади ( $P \pm \Delta P$ ), м <sup>2</sup>                                      | 415 $\pm$ 7,00  |
| 3.  | Формула, примененная для вычисления предельной погрешности определения площади земельного участка, с подставленными значениями и итоговые (вычисленные) значения | $3,5 * 0,10 * \sqrt{(415,00)} = 7$  |
| 4.  | Площадь земельного участка согласно сведениям Единого государственного реестра недвижимости (Ркад), м <sup>2</sup>   | 400,00  |
| 5.  | Оценка расхождения P и Ркад (P - Ркад), м <sup>2</sup>   | 15  |
| 6.  | Предельный минимальный и максимальный размеры земельного участка (Рмин и Рмакс), м <sup>2</sup>  | —<br>—  |
| 7.  | Вид (виды) разрешенного использования  | Для садоводства   |
| 7.1.  | Дополнительные сведения об использовании земельного участка  | —   |
| 8.  | Кадастровый или иной государственный учетный номер (инвентарный) здания, сооружения, объекта незавершенного строительства, расположенного на земельном участке   | 73:19:083201:1285   |
| 9.  | Сведения о земельных участках (землях общего пользования, территории общего пользования), посредством которых обеспечивается доступ                              | —   |
| 10.   | Иные сведения  | —   |
| <b>4. Пояснения к сведениям об уточняемом земельном участке с кадастровым номером</b> |  | <b>73:19:083201:344</b> :   |
| 1.  |  | —   |

**1. Сведения о характерных точках границ уточняемого земельного участка с кадастровым номером** 73:19:083201:345 :  
 Система координат МСК-55, зона 2 Зона № 2

| Обозначение характерных точек границ | Координаты, м  |   |  |              | Метод определения координат                             | Формулы, примененные для расчета средней квадратической погрешности определения координат характерных точек границ (Mt), с подставленными в такие формулы значениями и итоговые (вычисленные) значения Mt, м | Описание закрепления точки |
|--------------------------------------|--|---|--|--------------|---|--|----------------------------|
|                                      | содержатся в Едином государственном реестре недвижимости |   | определены в результате выполнения комплексных кадастровых работ |              |   |  |                            |
|                                      | X  | Y | X  | Y            |   |  |                            |
| 1                                    | 2  | 3 | 4  | 5            | 6   | 7  | 8                          |
| н314У                                | —  | — | 511 789,17   | 2 252 866,45 | Метод спутниковых геодезических измерений (определений) | Mt = 0,10  | —                          |
| н316У                                | —  | — | 511 782,14   | 2 252 880,82 |   |  |                            |
| 336                                  | —  | — | 511 759,07   | 2 252 869,59 |   |  |                            |
| 335                                  | —  | — | 511 765,96   | 2 252 855,99 |   |  |                            |
| н314У                                | —  | — | 511 789,17   | 2 252 866,45 |   |  |                            |

**2. Сведения о частях границ уточняемого земельного участка с кадастровым номером** 73:19:083201:345 :

| Обозначение части границ |       | Горизонтальное проложение (S), м | Описание прохождения части границ | Сведения о согласовании местоположения границ (согласовано/спорное) |
|--------------------------|-------|----------------------------------|-----------------------------------|---|
| от т.                    | до т. |                                  |                                   |   |
| 1                        | 2     | 3                                | 4                                 | 5   |
| н314У                    | н316У | 16,00                            | —                                 | согласовано   |
| н316У                    | 336   | 25,66                            |                                   |   |
| 336                      | 335   | 15,25                            |                                   |   |
| 335                      | н314У | 25,46                            |                                   |   |

**3. Сведения о характеристиках уточняемого земельного участка с кадастровым номером** 73:19:083201:345 :

| № п/п | Наименование характеристики земельного участка | Значение характеристики |
|-------|--|-------------------------|
| 1     | 2  | 3                       |
| 1     | 2  | 3                       |

| 1   | 2  | 3  |
|---|--|--|
| 1.  | Адрес земельного участка   | —  |
| 1.1.  | Сведения о местоположении земельного участка (при отсутствии адреса) в структурированном в соответствии с федеральной информационной адресной системой виде      |  |
| 1.2.  | Дополнительные сведения о местоположении земельного участка  | Местоположение установлено относительно ориентира, расположенного в границах участка. Почтовый адрес ориентира: Ульяновская область, г. Ульяновск, с/т "Черемушки", участок 303. |
| 2.  | Площадь земельного участка $\pm$ величина погрешности определения (вычисления) площади ( $P \pm \Delta P$ ), м <sup>2</sup>                                      | 399 $\pm$ 7,00   |
| 3.  | Формула, примененная для вычисления предельной погрешности определения площади земельного участка, с подставленными значениями и итоговые (вычисленные) значения | $3,5 * 0,10 * \sqrt{(399,00)} = 7$   |
| 4.  | Площадь земельного участка согласно сведениям Единого государственного реестра недвижимости (Ркад), м <sup>2</sup>   | 400,00   |
| 5.  | Оценка расхождения P и Ркад ( $P - P_{кад}$ ), м <sup>2</sup>  | 1  |
| 6.  | Предельный минимальный и максимальный размеры земельного участка (Рмин и Рмакс), м <sup>2</sup>  | —<br>—   |
| 7.  | Вид (виды) разрешенного использования  | Для садоводства  |
| 7.1.  | Дополнительные сведения об использовании земельного участка  | —  |
| 8.  | Кадастровый или иной государственный учетный номер (инвентарный) здания, сооружения, объекта незавершенного строительства, расположенного на земельном участке   | —  |
| 9.  | Сведения о земельных участках (землях общего пользования, территории общего пользования), посредством которых обеспечивается доступ                              | —  |
| 10.   | Иные сведения  | —  |
| <b>4. Пояснения к сведениям об уточняемом земельном участке с кадастровым номером</b> |  | <b>73:19:083201:345</b> :  |
| 1.  |  | —  |

**1. Сведения о характерных точках границ уточняемого земельного участка с кадастровым номером** 73:19:083201:346 :  
 Система координат МСК-55, зона 2 Зона № 2

| Обозначение характерных точек границ | Координаты, м  |   |  |              | Метод определения координат                             | Формулы, примененные для расчета средней квадратической погрешности определения координат характерных точек границ (Mt), с подставленными в такие формулы значениями и итоговые (вычисленные) значения Mt, м | Описание закрепления точки |
|--------------------------------------|--|---|--|--------------|---|--|----------------------------|
|                                      | содержатся в Едином государственном реестре недвижимости |   | определены в результате выполнения комплексных кадастровых работ |              |   |  |                            |
|                                      | X  | Y | X  | Y            |   |  |                            |
| 1                                    | 2  | 3 | 4  | 5            | 6   | 7  | 8                          |
| н316У                                | —  | — | 511 782,14   | 2 252 880,82 | Метод спутниковых геодезических измерений (определений) | Mt = 0,10  | —                          |
| 318                                  | —  | — | 511 774,19   | 2 252 895,33 |   |  |                            |
| н337У                                | —  | — | 511 752,42   | 2 252 883,41 |   |  |                            |
| 336                                  | —  | — | 511 759,07   | 2 252 869,59 |   |  |                            |
| н316У                                | —  | — | 511 782,14   | 2 252 880,82 |   |  |                            |

**2. Сведения о частях границ уточняемого земельного участка с кадастровым номером** 73:19:083201:346 :

| Обозначение части границ |       | Горизонтальное проложение (S), м | Описание прохождения части границ | Сведения о согласовании местоположения границ (согласовано/спорное) |
|--------------------------|-------|----------------------------------|-----------------------------------|---|
| от т.                    | до т. |                                  |                                   |   |
| 1                        | 2     | 3                                | 4                                 | 5   |
| н316У                    | 318   | 16,55                            | —                                 | согласовано   |
| 318                      | н337У | 24,82                            |                                   |   |
| н337У                    | 336   | 15,34                            |                                   |   |
| 336                      | н316У | 25,66                            |                                   |   |

**3. Сведения о характеристиках уточняемого земельного участка с кадастровым номером** 73:19:083201:346 :

| № п/п | Наименование характеристики земельного участка | Значение характеристики |
|-------|--|-------------------------|
| 1     | 2  | 3                       |
| 1     | 2  | 3                       |

| 1   | 2  | 3   |
|---|--|---|
| 1.  | Адрес земельного участка   | —   |
| 1.1.  | Сведения о местоположении земельного участка (при отсутствии адреса) в структурированном в соответствии с федеральной информационной адресной системой виде      |   |
| 1.2.  | Дополнительные сведения о местоположении земельного участка  | Местоположение установлено относительно ориентира, расположенного в границах участка. Почтовый адрес ориентира: обл Ульяновская р-н Ульяновский Садоводческое товарищество "Черемушки" участок 304. |
| 2.  | Площадь земельного участка $\pm$ величина погрешности определения (вычисления) площади ( $P \pm \Delta P$ ), м <sup>2</sup>                                      | 402 $\pm$ 7,00  |
| 3.  | Формула, примененная для вычисления предельной погрешности определения площади земельного участка, с подставленными значениями и итоговые (вычисленные) значения | $3,5 * 0,10 * \sqrt{(402,00)} = 7$  |
| 4.  | Площадь земельного участка согласно сведениям Единого государственного реестра недвижимости (Ркад), м <sup>2</sup>   | 400,00  |
| 5.  | Оценка расхождения P и Ркад ( $P - P_{кад}$ ), м <sup>2</sup>  | 2   |
| 6.  | Предельный минимальный и максимальный размеры земельного участка (Рмин и Рмакс), м <sup>2</sup>  | —<br>—  |
| 7.  | Вид (виды) разрешенного использования  | Для садоводства   |
| 7.1.  | Дополнительные сведения об использовании земельного участка  | —   |
| 8.  | Кадастровый или иной государственный учетный номер (инвентарный) здания, сооружения, объекта незавершенного строительства, расположенного на земельном участке   | 73:19:083201:1090   |
| 9.  | Сведения о земельных участках (землях общего пользования, территории общего пользования), посредством которых обеспечивается доступ                              | —   |
| 10.   | Иные сведения  | —   |
| <b>4. Пояснения к сведениям об уточняемом земельном участке с кадастровым номером</b> |  | <b>73:19:083201:346</b> :   |
| 1.  |  | —   |

**1. Сведения о характерных точках границ уточняемого земельного участка с кадастровым номером** 73:19:083201:347 :  
 Система координат МСК-55, зона 2 Зона № 2

| Обозначение характерных точек границ | Координаты, м  |   |  |              | Метод определения координат                             | Формулы, примененные для расчета средней квадратической погрешности определения координат характерных точек границ (Mt), с подставленными в такие формулы значениями и итоговые (вычисленные) значения Mt, м | Описание закрепления точки |
|--------------------------------------|--|---|--|--------------|---|--|----------------------------|
|                                      | содержатся в Едином государственном реестре недвижимости |   | определены в результате выполнения комплексных кадастровых работ |              |   |  |                            |
|                                      | X  | Y | X  | Y            |   |  |                            |
| 1                                    | 2  | 3 | 4  | 5            | 6   | 7  | 8                          |
| 318                                  | —  | — | 511 774,19   | 2 252 895,33 | Метод спутниковых геодезических измерений (определений) | Mt = 0,10  | —                          |
| 324                                  | —  | — | 511 767,38   | 2 252 909,19 |   |  |                            |
| н338У                                | —  | — | 511 745,16   | 2 252 898,50 |   |  |                            |
| н337У                                | —  | — | 511 752,42   | 2 252 883,41 |   |  |                            |
| 318                                  | —  | — | 511 774,19   | 2 252 895,33 |   |  |                            |

**2. Сведения о частях границ уточняемого земельного участка с кадастровым номером** 73:19:083201:347 :

| Обозначение части границ |       | Горизонтальное проложение (S), м | Описание прохождения части границ | Сведения о согласовании местоположения границ (согласовано/спорное) |
|--------------------------|-------|----------------------------------|-----------------------------------|---|
| от т.                    | до т. |                                  |                                   |   |
| 1                        | 2     | 3                                | 4                                 | 5   |
| 318                      | 324   | 15,44                            | —                                 | согласовано   |
| 324                      | н338У | 24,66                            |                                   |   |
| н338У                    | н337У | 16,75                            |                                   |   |
| н337У                    | 318   | 24,82                            |                                   |   |

**3. Сведения о характеристиках уточняемого земельного участка с кадастровым номером** 73:19:083201:347 :

| № п/п | Наименование характеристики земельного участка | Значение характеристики |
|-------|--|-------------------------|
| 1     | 2  | 3                       |
| 1     | 2  | 3                       |



| 1   | 2  | 3  |
|---|--|--|
| 1.  | Адрес земельного участка   | —  |
| 1.1.  | Сведения о местоположении земельного участка (при отсутствии адреса) в структурированном в соответствии с федеральной информационной адресной системой виде      |  |
| 1.2.  | Дополнительные сведения о местоположении земельного участка  | обл Ульяновская р-н Ульяновский Садоводческое товарищество "Черемушки" участок 305 |
| 2.  | Площадь земельного участка ± величина погрешности определения (вычисления) площади ( $P \pm \Delta P$ ), м <sup>2</sup>  | 398 ± 7,00   |
| 3.  | Формула, примененная для вычисления предельной погрешности определения площади земельного участка, с подставленными значениями и итоговые (вычисленные) значения | $3,5*0,10*\sqrt{(398,00)} = 7$   |
| 4.  | Площадь земельного участка согласно сведениям Единого государственного реестра недвижимости (Ркад), м <sup>2</sup>   | 400,00   |
| 5.  | Оценка расхождения Р и Ркад ( $P - P_{кад}$ ), м <sup>2</sup>  | 2  |
| 6.  | Предельный минимальный и максимальный размеры земельного участка (Рмин и Рмакс), м <sup>2</sup>  | —<br>—   |
| 7.  | Вид (виды) разрешенного использования  | Для садоводства  |
| 7.1.  | Дополнительные сведения об использовании земельного участка  | —  |
| 8.  | Кадастровый или иной государственный учетный номер (инвентарный) здания, сооружения, объекта незавершенного строительства, расположенного на земельном участке   | —  |
| 9.  | Сведения о земельных участках (землях общего пользования, территории общего пользования), посредством которых обеспечивается доступ                              | —  |
| 10.   | Иные сведения  | —  |
| <b>4. Пояснения к сведениям об уточняемом земельном участке с кадастровым номером</b> |  | <b>73:19:083201:347</b> :  |
| 1.  |  | —  |

**1. Сведения о характерных точках границ уточняемого земельного участка с кадастровым номером** 73:19:083201:348 :  
 Система координат МСК-55, зона 2 Зона № 2

| Обозначение характерных точек границ | Координаты, м  |   |  |              | Метод определения координат                             | Формулы, примененные для расчета средней квадратической погрешности определения координат характерных точек границ (Mt), с подставленными в такие формулы значениями и итоговые (вычисленные) значения Mt, м | Описание закрепления точки |
|--------------------------------------|--|---|--|--------------|---|--|----------------------------|
|                                      | содержатся в Едином государственном реестре недвижимости |   | определены в результате выполнения комплексных кадастровых работ |              |   |  |                            |
|                                      | X  | Y | X  | Y            |   |  |                            |
| 1                                    | 2  | 3 | 4  | 5            | 6   | 7  | 8                          |
| 324                                  | —  | — | 511 767,38   | 2 252 909,19 | Метод спутниковых геодезических измерений (определений) | Mt = 0,10  | —                          |
| 321                                  | —  | — | 511 760,51   | 2 252 923,99 |   |  |                            |
| 339                                  | —  | — | 511 738,22   | 2 252 912,92 |   |  |                            |
| н338У                                | —  | — | 511 745,16   | 2 252 898,50 |   |  |                            |
| 324                                  | —  | — | 511 767,38   | 2 252 909,19 |   |  |                            |

**2. Сведения о частях границ уточняемого земельного участка с кадастровым номером** 73:19:083201:348 :

| Обозначение части границ |       | Горизонтальное проложение (S), м | Описание прохождения части границ | Сведения о согласовании местоположения границ (согласовано/спорное) |
|--------------------------|-------|----------------------------------|-----------------------------------|---|
| от т.                    | до т. |                                  |                                   |   |
| 1                        | 2     | 3                                | 4                                 | 5   |
| 324                      | 321   | 16,32                            | —                                 | согласовано   |
| 321                      | 339   | 24,89                            |                                   |   |
| 339                      | н338У | 16,00                            |                                   |   |
| н338У                    | 324   | 24,66                            |                                   |   |

**3. Сведения о характеристиках уточняемого земельного участка с кадастровым номером** 73:19:083201:348 :

| № п/п | Наименование характеристики земельного участка | Значение характеристики |
|-------|--|-------------------------|
| 1     | 2  | 3                       |
| 1     | 2  | 3                       |

| 1   | 2  | 3  |
|---|--|--|
| 1.  | Адрес земельного участка   | —  |
| 1.1.  | Сведения о местоположении земельного участка (при отсутствии адреса) в структурированном в соответствии с федеральной информационной адресной системой виде      |  |
| 1.2.  | Дополнительные сведения о местоположении земельного участка  | Местоположение установлено относительно ориентира, расположенного в границах участка. Почтовый адрес ориентира: Ульяновская область, г. Ульяновск, с/т "Черемушки", участок 306. |
| 2.  | Площадь земельного участка $\pm$ величина погрешности определения (вычисления) площади ( $P \pm \Delta P$ ), м <sup>2</sup>                                      | 400 $\pm$ 7,00   |
| 3.  | Формула, примененная для вычисления предельной погрешности определения площади земельного участка, с подставленными значениями и итоговые (вычисленные) значения | $3,5 * 0,10 * \sqrt{(400,00)} = 7$   |
| 4.  | Площадь земельного участка согласно сведениям Единого государственного реестра недвижимости (Ркад), м <sup>2</sup>   | 400,00   |
| 5.  | Оценка расхождения P и Ркад ( $P - P_{кад}$ ), м <sup>2</sup>  | 0  |
| 6.  | Предельный минимальный и максимальный размеры земельного участка (Рмин и Рмакс), м <sup>2</sup>  | —<br>—   |
| 7.  | Вид (виды) разрешенного использования  | Для садоводства  |
| 7.1.  | Дополнительные сведения об использовании земельного участка  | —  |
| 8.  | Кадастровый или иной государственный учетный номер (инвентарный) здания, сооружения, объекта незавершенного строительства, расположенного на земельном участке   | 73:19:083201:1147  |
| 9.  | Сведения о земельных участках (землях общего пользования, территории общего пользования), посредством которых обеспечивается доступ                              | —  |
| 10.   | Иные сведения  | —  |
| <b>4. Пояснения к сведениям об уточняемом земельном участке с кадастровым номером</b> |  | <b>73:19:083201:348</b> :  |
| 1.  |  | —  |

**1. Сведения о характерных точках границ уточняемого земельного участка с кадастровым номером** 73:19:083201:351 :  
 Система координат МСК-55, зона 2 Зона № 2

| Обозначение характерных точек границ | Координаты, м  |   |  |              | Метод определения координат                             | Формулы, примененные для расчета средней квадратической погрешности определения координат характерных точек границ (Mt), с подставленными в такие формулы значениями и итоговые (вычисленные) значения Mt, м | Описание закрепления точки |
|--------------------------------------|--|---|--|--------------|---|--|----------------------------|
|                                      | содержатся в Едином государственном реестре недвижимости |   | определены в результате выполнения комплексных кадастровых работ |              |   |  |                            |
|                                      | X  | Y | X  | Y            |   |  |                            |
| 1                                    | 2  | 3 | 4  | 5            | 6   | 7  | 8                          |
| 347                                  | —  | — | 511 706,95   | 2 252 977,88 | Метод спутниковых геодезических измерений (определений) | Mt = 0,10  | —                          |
| н348У                                | —  | — | 511 707,30   | 2 252 977,16 |   |  |                            |
| н329У                                | —  | — | 511 729,75   | 2 252 988,10 |   |  |                            |
| н328У                                | —  | — | 511 726,28   | 2 252 995,27 |   |  |                            |
| н332У                                | —  | — | 511 719,60   | 2 253 009,76 |   |  |                            |
| 349                                  | —  | — | 511 696,91   | 2 252 998,50 |   |  |                            |
| 347                                  | —  | — | 511 706,95   | 2 252 977,88 |   |  |                            |

**2. Сведения о частях границ уточняемого земельного участка с кадастровым номером** 73:19:083201:351 :

| Обозначение части границ |       | Горизонтальное проложение (S), м | Описание прохождения части границ | Сведения о согласовании местоположения границ (согласовано/спорное) |
|--------------------------|-------|----------------------------------|-----------------------------------|---|
| от т.                    | до т. |                                  |                                   |   |
| 1                        | 2     | 3                                | 4                                 | 5   |
| 347                      | н348У | 0,80                             | —                                 | согласовано   |
| н348У                    | н329У | 24,97                            |                                   |   |
| н329У                    | н328У | 7,97                             |                                   |   |
| н328У                    | н332У | 15,96                            |                                   |   |
| н332У                    | 349   | 25,33                            |                                   |   |
| 349                      | 347   | 22,93                            |                                   |   |

**3. Сведения о характеристиках уточняемого земельного участка с кадастровым номером 73:19:083201:351 :**

| № п/п | Наименование характеристики земельного участка   | Значение характеристики   |
|-------|--|---|
| 1     | 2  | 3   |
| 1.    | Адрес земельного участка   | —   |
| 1.1.  | Сведения о местоположении земельного участка (при отсутствии адреса) в структурированном в соответствии с федеральной информационной адресной системой виде      |   |
| 1.2.  | Дополнительные сведения о местоположении земельного участка  | Ульяновская область, р-н Ульяновский, Садоводческое товарищество "Черемушки", участок 312 |
| 2.    | Площадь земельного участка ± величина погрешности определения (вычисления) площади ( $P \pm \Delta P$ ), м <sup>2</sup>  | 598 ± 9,00  |
| 3.    | Формула, примененная для вычисления предельной погрешности определения площади земельного участка, с подставленными значениями и итоговые (вычисленные) значения | $3,5 * 0,10 * \sqrt{(598,00)} = 9$  |
| 4.    | Площадь земельного участка согласно сведениям Единого государственного реестра недвижимости (Ркад), м <sup>2</sup>   | 600,00  |
| 5.    | Оценка расхождения Р и Ркад ( $P - P_{кад}$ ), м <sup>2</sup>  | 2   |
| 6.    | Предельный минимальный и максимальный размеры земельного участка (Рмин и Рмакс), м <sup>2</sup>  | —<br>—  |
| 7.    | Вид (виды) разрешенного использования  | Для садоводства   |
| 7.1.  | Дополнительные сведения об использовании земельного участка  | —   |
| 8.    | Кадастровый или иной государственный учетный номер (инвентарный) здания, сооружения, объекта незавершенного строительства, расположенного на земельном участке   | —   |
| 9.    | Сведения о земельных участках (землях общего пользования, территории общего пользования), посредством которых обеспечивается доступ                              | —   |
| 10.   | Иные сведения  | —   |

**4. Пояснения к сведениям об уточняемом земельном участке с кадастровым номером 73:19:083201:351 :**

|    |   |
|----|---|
| 1. | — |
|----|---|

**1. Сведения о характерных точках границ уточняемого земельного участка с кадастровым номером** 73:19:083201:353 :  
 Система координат МСК-55, зона 2 Зона № 2

| Обозначение характерных точек границ | Координаты, м  |   |  |              | Метод определения координат                             | Формулы, примененные для расчета средней квадратической погрешности определения координат характерных точек границ (Mt), с подставленными в такие формулы значениями и итоговые (вычисленные) значения Mt, м | Описание закрепления точки |
|--------------------------------------|--|---|--|--------------|---|--|----------------------------|
|                                      | содержатся в Едином государственном реестре недвижимости |   | определены в результате выполнения комплексных кадастровых работ |              |   |  |                            |
|                                      | X  | Y | X  | Y            |   |  |                            |
| 1                                    | 2  | 3 | 4  | 5            | 6   | 7  | 8                          |
| 352                                  | —  | — | 511 705,69   | 2 253 038,50 | Метод спутниковых геодезических измерений (определений) | Mt = 0,10  | —                          |
| 353                                  | —  | — | 511 698,38   | 2 253 053,52 |   |  |                            |
| 354                                  | —  | — | 511 695,96   | 2 253 052,45 |   |  |                            |
| 355                                  | —  | — | 511 692,46   | 2 253 051,13 |   |  |                            |
| 356                                  | —  | — | 511 675,67   | 2 253 042,61 |   |  |                            |
| 357                                  | —  | — | 511 682,36   | 2 253 028,25 |   |  |                            |
| 358                                  | —  | — | 511 682,81   | 2 253 027,34 |   |  |                            |
| 352                                  | —  | — | 511 705,69   | 2 253 038,50 |   |  |                            |

**2. Сведения о частях границ уточняемого земельного участка с кадастровым номером** 73:19:083201:353 :

| Обозначение части границ |       | Горизонтальное проложение (S), м | Описание прохождения части границ | Сведения о согласовании местоположения границ (согласовано/спорное) |
|--------------------------|-------|----------------------------------|-----------------------------------|---|
| от т.                    | до т. |                                  |                                   |   |
| 1                        | 2     | 3                                | 4                                 | 5   |
| 352                      | 353   | 16,70                            | —                                 | согласовано   |
| 353                      | 354   | 2,65                             |                                   |   |
| 354                      | 355   | 3,74                             |                                   |   |
| 355                      | 356   | 18,83                            |                                   |   |
|                          |       |                                  |                                   |   |

| 1   | 2   | 3     | 4 | 5           |
|-----|-----|-------|---|-------------|
| 356 | 357 | 15,84 | — | согласовано |
| 357 | 358 | 1,02  |   |             |
| 358 | 352 | 25,46 |   |             |

**3. Сведения о характеристиках уточняемого земельного участка с кадастровым номером** 73:19:083201:353 :

| № п/п | Наименование характеристики земельного участка   | Значение характеристики  |
|-------|--|--|
| 1     | 2  | 3  |
| 1.    | Адрес земельного участка   | —  |
| 1.1.  | Сведения о местоположении земельного участка (при отсутствии адреса) в структурированном в соответствии с федеральной информационной адресной системой виде      |  |
| 1.2.  | Дополнительные сведения о местоположении земельного участка  | обл Ульяновская р-н Ульяновский Садоводческое товарищество "Черемушки" участок 315 |
| 2.    | Площадь земельного участка ± величина погрешности определения (вычисления) площади ( $P \pm \Delta P$ ), м <sup>2</sup>  | 430 ± 15,00  |
| 3.    | Формула, примененная для вычисления предельной погрешности определения площади земельного участка, с подставленными значениями и итоговые (вычисленные) значения | $3,5 * 0,20 * \sqrt{(430,00)} = 15$  |
| 4.    | Площадь земельного участка согласно сведениям Единого государственного реестра недвижимости (Ркад), м <sup>2</sup>   | 400,00   |
| 5.    | Оценка расхождения Р и Ркад ( $P - P_{кад}$ ), м <sup>2</sup>  | 30   |
| 6.    | Предельный минимальный и максимальный размеры земельного участка ( $P_{мин}$ и $P_{макс}$ ), м <sup>2</sup>  | —<br>—   |
| 7.    | Вид (виды) разрешенного использования  | Для садоводства  |
| 7.1.  | Дополнительные сведения об использовании земельного участка  | —  |
| 8.    | Кадастровый или иной государственный учетный номер (инвентарный) здания, сооружения, объекта незавершенного строительства, расположенного на земельном участке   | —  |
| 9.    | Сведения о земельных участках (землях общего пользования, территории общего пользования), посредством которых обеспечивается доступ                              | —  |
| 10.   | Иные сведения  | —  |

**4. Пояснения к сведениям об уточняемом земельном участке с кадастровым номером** 73:19:083201:353 :

|    |   |
|----|---|
| 1. | — |
|----|---|

**1. Сведения о характерных точках границ уточняемого земельного участка с кадастровым номером** 73:19:083201:355 :  
 Система координат МСК-55, зона 2 Зона № 2

| Обозначение характерных точек границ | Координаты, м  |   |  |              | Метод определения координат                             | Формулы, примененные для расчета средней квадратической погрешности определения координат характерных точек границ (Mt), с подставленными в такие формулы значениями и итоговые (вычисленные) значения Mt, м | Описание закрепления точки |
|--------------------------------------|--|---|--|--------------|---|--|----------------------------|
|                                      | содержатся в Едином государственном реестре недвижимости |   | определены в результате выполнения комплексных кадастровых работ |              |   |  |                            |
|                                      | X  | Y | X  | Y            |   |  |                            |
| 1                                    | 2  | 3 | 4  | 5            | 6   | 7  | 8                          |
| 359                                  | —  | — | 511 684,09   | 2 253 082,07 | Метод спутниковых геодезических измерений (определений) | Mt = 0,10  | —                          |
| 360                                  | —  | — | 511 677,40   | 2 253 095,38 |   |  |                            |
| 361                                  | —  | — | 511 654,88   | 2 253 085,64 |   |  |                            |
| 362                                  | —  | — | 511 661,95   | 2 253 071,05 |   |  |                            |
| 359                                  | —  | — | 511 684,09   | 2 253 082,07 |   |  |                            |

**2. Сведения о частях границ уточняемого земельного участка с кадастровым номером** 73:19:083201:355 :

| Обозначение части границ |       | Горизонтальное проложение (S), м | Описание прохождения части границ | Сведения о согласовании местоположения границ (согласовано/спорное) |
|--------------------------|-------|----------------------------------|-----------------------------------|---|
| от т.                    | до т. |                                  |                                   |   |
| 1                        | 2     | 3                                | 4                                 | 5   |
| 359                      | 360   | 14,90                            | —                                 | согласовано   |
| 360                      | 361   | 24,54                            |                                   |   |
| 361                      | 362   | 16,21                            |                                   |   |
| 362                      | 359   | 24,73                            |                                   |   |

**3. Сведения о характеристиках уточняемого земельного участка с кадастровым номером** 73:19:083201:355 :

| № п/п | Наименование характеристики земельного участка | Значение характеристики |
|-------|--|-------------------------|
| 1     | 2  | 3                       |
| 1     | 2  | 3                       |



| 1   | 2  | 3   |
|---|--|---|
| 1.  | Адрес земельного участка   | —   |
| 1.1.  | Сведения о местоположении земельного участка (при отсутствии адреса) в структурированном в соответствии с федеральной информационной адресной системой виде      |   |
| 1.2.  | Дополнительные сведения о местоположении земельного участка  | Местоположение установлено относительно ориентира, расположенного в границах участка. Почтовый адрес ориентира: обл Ульяновская р-н Ульяновский Садоводческое товарищество "Черемушки" участок 318. |
| 2.  | Площадь земельного участка $\pm$ величина погрешности определения (вычисления) площади ( $P \pm \Delta P$ ), м <sup>2</sup>                                      | 383 $\pm$ 7,00  |
| 3.  | Формула, примененная для вычисления предельной погрешности определения площади земельного участка, с подставленными значениями и итоговые (вычисленные) значения | $3,5 * 0,10 * \sqrt{(383,00)} = 7$  |
| 4.  | Площадь земельного участка согласно сведениям Единого государственного реестра недвижимости (Ркад), м <sup>2</sup>   | 400,00  |
| 5.  | Оценка расхождения P и Ркад ( $P - P_{кад}$ ), м <sup>2</sup>  | 17  |
| 6.  | Предельный минимальный и максимальный размеры земельного участка (Рмин и Рмакс), м <sup>2</sup>  | —<br>—  |
| 7.  | Вид (виды) разрешенного использования  | Для садоводства   |
| 7.1.  | Дополнительные сведения об использовании земельного участка  | —   |
| 8.  | Кадастровый или иной государственный учетный номер (инвентарный) здания, сооружения, объекта незавершенного строительства, расположенного на земельном участке   | —   |
| 9.  | Сведения о земельных участках (землях общего пользования, территории общего пользования), посредством которых обеспечивается доступ                              | —   |
| 10.   | Иные сведения  | —   |
| <b>4. Пояснения к сведениям об уточняемом земельном участке с кадастровым номером</b> |  | <b>73:19:083201:355</b> :   |
| 1.  |  | —   |

**1. Сведения о характерных точках границ уточняемого земельного участка с кадастровым номером** 73:19:083201:363 :  
 Система координат МСК-55, зона 2 Зона № 2

| Обозначение характерных точек границ | Координаты, м  |   |  |              | Метод определения координат                             | Формулы, примененные для расчета средней квадратической погрешности определения координат характерных точек границ (Mt), с подставленными в такие формулы значениями и итоговые (вычисленные) значения Mt, м | Описание закрепления точки |
|--------------------------------------|--|---|--|--------------|---|--|----------------------------|
|                                      | содержатся в Едином государственном реестре недвижимости |   | определены в результате выполнения комплексных кадастровых работ |              |   |  |                            |
|                                      | X  | Y | X  | Y            |   |  |                            |
| 1                                    | 2  | 3 | 4  | 5            | 6   | 7  | 8                          |
| 372                                  | —  | — | 511 788,97   | 2 252 795,03 | Метод спутниковых геодезических измерений (определений) | Mt = 0,10  | —                          |
| 374                                  | —  | — | 511 782,41   | 2 252 809,24 |   |  |                            |
| 375                                  | —  | — | 511 760,40   | 2 252 798,90 |   |  |                            |
| н373У                                | —  | — | 511 766,95   | 2 252 784,36 |   |  |                            |
| 372                                  | —  | — | 511 788,97   | 2 252 795,03 |   |  |                            |

**2. Сведения о частях границ уточняемого земельного участка с кадастровым номером** 73:19:083201:363 :

| Обозначение части границ |       | Горизонтальное проложение (S), м | Описание прохождения части границ | Сведения о согласовании местоположения границ (согласовано/спорное) |
|--------------------------|-------|----------------------------------|-----------------------------------|---|
| от т.                    | до т. |                                  |                                   |   |
| 1                        | 2     | 3                                | 4                                 | 5   |
| 372                      | 374   | 15,65                            | —                                 | согласовано   |
| 374                      | 375   | 24,32                            |                                   |   |
| 375                      | н373У | 15,95                            |                                   |   |
| н373У                    | 372   | 24,47                            |                                   |   |

**3. Сведения о характеристиках уточняемого земельного участка с кадастровым номером** 73:19:083201:363 :

| № п/п | Наименование характеристики земельного участка | Значение характеристики |
|-------|--|-------------------------|
| 1     | 2  | 3                       |
|       |  |                         |

| 1   | 2  | 3   |
|---|--|---|
| 1.  | Адрес земельного участка   | —   |
| 1.1.  | Сведения о местоположении земельного участка (при отсутствии адреса) в структурированном в соответствии с федеральной информационной адресной системой виде      |   |
| 1.2.  | Дополнительные сведения о местоположении земельного участка  | Местоположение установлено относительно ориентира, расположенного в границах участка. Почтовый адрес ориентира: Ульяновская область, р-н Ульяновский, с/т "Черемушки", участок 326. |
| 2.  | Площадь земельного участка $\pm$ величина погрешности определения (вычисления) площади ( $P \pm \Delta P$ ), м <sup>2</sup>                                      | 385 $\pm$ 7,00  |
| 3.  | Формула, примененная для вычисления предельной погрешности определения площади земельного участка, с подставленными значениями и итоговые (вычисленные) значения | $3,5 * 0,10 * \sqrt{(385,00)} = 7$  |
| 4.  | Площадь земельного участка согласно сведениям Единого государственного реестра недвижимости (Ркад), м <sup>2</sup>   | 400,00  |
| 5.  | Оценка расхождения P и Ркад ( $P - P_{кад}$ ), м <sup>2</sup>  | 15  |
| 6.  | Предельный минимальный и максимальный размеры земельного участка (Рмин и Рмакс), м <sup>2</sup>  | —<br>—  |
| 7.  | Вид (виды) разрешенного использования  | Для садоводства   |
| 7.1.  | Дополнительные сведения об использовании земельного участка  | —   |
| 8.  | Кадастровый или иной государственный учетный номер (инвентарный) здания, сооружения, объекта незавершенного строительства, расположенного на земельном участке   | —   |
| 9.  | Сведения о земельных участках (землях общего пользования, территории общего пользования), посредством которых обеспечивается доступ                              | —   |
| 10.   | Иные сведения  | —   |
| <b>4. Пояснения к сведениям об уточняемом земельном участке с кадастровым номером</b> |  | <b>73:19:083201:363</b> :   |
| 1.  |  | —   |

**1. Сведения о характерных точках границ уточняемого земельного участка с кадастровым номером** 73:19:083201:369 :  
 Система координат МСК-55, зона 2 Зона № 2

| Обозначение характерных точек границ | Координаты, м  |   |  |              | Метод определения координат                             | Формулы, примененные для расчета средней квадратической погрешности определения координат характерных точек границ (Mt), с подставленными в такие формулы значениями и итоговые (вычисленные) значения Mt, м | Описание закрепления точки |
|--------------------------------------|--|---|--|--------------|---|--|----------------------------|
|                                      | содержатся в Едином государственном реестре недвижимости |   | определены в результате выполнения комплексных кадастровых работ |              |   |  |                            |
|                                      | X  | Y | X  | Y            |   |  |                            |
| 1                                    | 2  | 3 | 4  | 5            | 6   | 7  | 8                          |
| 376                                  | —  | — | 511 717,90   | 2 252 885,18 | Метод спутниковых геодезических измерений (определений) | Mt = 0,10  | —                          |
| 377                                  | —  | — | 511 740,03   | 2 252 895,99 |   |  |                            |
| н378У                                | —  | — | 511 733,01   | 2 252 910,60 |   |  |                            |
| н379У                                | —  | — | 511 710,79   | 2 252 899,74 |   |  |                            |
| 376                                  | —  | — | 511 717,90   | 2 252 885,18 |   |  |                            |

**2. Сведения о частях границ уточняемого земельного участка с кадастровым номером** 73:19:083201:369 :

| Обозначение части границ |       | Горизонтальное проложение (S), м | Описание прохождения части границ | Сведения о согласовании местоположения границ (согласовано/спорное) |
|--------------------------|-------|----------------------------------|-----------------------------------|---|
| от т.                    | до т. |                                  |                                   |   |
| 1                        | 2     | 3                                | 4                                 | 5   |
| 376                      | 377   | 24,63                            | —                                 | согласовано   |
| 377                      | н378У | 16,21                            |                                   |   |
| н378У                    | н379У | 24,73                            |                                   |   |
| н379У                    | 376   | 16,20                            |                                   |   |

**3. Сведения о характеристиках уточняемого земельного участка с кадастровым номером** 73:19:083201:369 :

| № п/п | Наименование характеристики земельного участка | Значение характеристики |
|-------|--|-------------------------|
| 1     | 2  | 3                       |
| 1     | 2  | 3                       |

| 1   | 2  | 3   |
|---|--|---|
| 1.  | Адрес земельного участка   | —   |
| 1.1.  | Сведения о местоположении земельного участка (при отсутствии адреса) в структурированном в соответствии с федеральной информационной адресной системой виде      |   |
| 1.2.  | Дополнительные сведения о местоположении земельного участка  | Местоположение установлено относительно ориентира, расположенного в границах участка. Почтовый адрес ориентира: обл. Ульяновская, р-н Ульяновский, Садоводческое товарищество "Черемушки", участок 333. |
| 2.  | Площадь земельного участка $\pm$ величина погрешности определения (вычисления) площади ( $P \pm \Delta P$ ), м <sup>2</sup>                                      | 400 $\pm$ 7,00  |
| 3.  | Формула, примененная для вычисления предельной погрешности определения площади земельного участка, с подставленными значениями и итоговые (вычисленные) значения | $3,5 * 0,10 * \sqrt{(400,00)} = 7$  |
| 4.  | Площадь земельного участка согласно сведениям Единого государственного реестра недвижимости (Ркад), м <sup>2</sup>   | 400,00  |
| 5.  | Оценка расхождения P и Ркад ( $P - P_{кад}$ ), м <sup>2</sup>  | 0   |
| 6.  | Предельный минимальный и максимальный размеры земельного участка (Рмин и Рмакс), м <sup>2</sup>  | —<br>—  |
| 7.  | Вид (виды) разрешенного использования  | Для садоводства   |
| 7.1.  | Дополнительные сведения об использовании земельного участка  | —   |
| 8.  | Кадастровый или иной государственный учетный номер (инвентарный) здания, сооружения, объекта незавершенного строительства, расположенного на земельном участке   | 73:19:083201:1329   |
| 9.  | Сведения о земельных участках (землях общего пользования, территории общего пользования), посредством которых обеспечивается доступ                              | —   |
| 10.   | Иные сведения  | —   |
| <b>4. Пояснения к сведениям об уточняемом земельном участке с кадастровым номером</b> |  | <b>73:19:083201:369</b> :   |
| 1.  |  | —   |

**1. Сведения о характерных точках границ уточняемого земельного участка с кадастровым номером** 73:19:083201:370 :  
 Система координат МСК-55, зона 2 Зона № 2

| Обозначение характерных точек границ | Координаты, м  |   |  |              | Метод определения координат                             | Формулы, примененные для расчета средней квадратической погрешности определения координат характерных точек границ (Mt), с подставленными в такие формулы значениями и итоговые (вычисленные) значения Mt, м | Описание закрепления точки |
|--------------------------------------|--|---|--|--------------|---|--|----------------------------|
|                                      | содержатся в Едином государственном реестре недвижимости |   | определены в результате выполнения комплексных кадастровых работ |              |   |  |                            |
|                                      | X  | Y | X  | Y            |   |  |                            |
| 1                                    | 2  | 3 | 4  | 5            | 6   | 7  | 8                          |
| н379У                                | —  | — | 511 710,79   | 2 252 899,74 | Метод спутниковых геодезических измерений (определений) | Mt = 0,10  | —                          |
| н378У                                | —  | — | 511 733,01   | 2 252 910,60 |   |  |                            |
| н380У                                | —  | — | 511 726,09   | 2 252 925,03 |   |  |                            |
| н381У                                | —  | — | 511 703,76   | 2 252 914,11 |   |  |                            |
| н379У                                | —  | — | 511 710,79   | 2 252 899,74 |   |  |                            |

**2. Сведения о частях границ уточняемого земельного участка с кадастровым номером** 73:19:083201:370 :

| Обозначение части границ |       | Горизонтальное проложение (S), м | Описание прохождения части границ | Сведения о согласовании местоположения границ (согласовано/спорное) |
|--------------------------|-------|----------------------------------|-----------------------------------|---|
| от т.                    | до т. |                                  |                                   |   |
| 1                        | 2     | 3                                | 4                                 | 5   |
| н379У                    | н378У | 24,73                            | —                                 | согласовано   |
| н378У                    | н380У | 16,00                            |                                   |   |
| н380У                    | н381У | 24,86                            |                                   |   |
| н381У                    | н379У | 16,00                            |                                   |   |

**3. Сведения о характеристиках уточняемого земельного участка с кадастровым номером** 73:19:083201:370 :

| № п/п | Наименование характеристики земельного участка | Значение характеристики |
|-------|--|-------------------------|
| 1     | 2  | 3                       |
| 1     | 2  | 3                       |

| 1   | 2  | 3   |
|---|--|---|
| 1.  | Адрес земельного участка   | —   |
| 1.1.  | Сведения о местоположении земельного участка (при отсутствии адреса) в структурированном в соответствии с федеральной информационной адресной системой виде      |   |
| 1.2.  | Дополнительные сведения о местоположении земельного участка  | Местоположение установлено относительно ориентира, расположенного в границах участка. Почтовый адрес ориентира: обл. Ульяновская, р-н Ульяновский, Садоводческое товарищество "Черемушки", участок 334. |
| 2.  | Площадь земельного участка $\pm$ величина погрешности определения (вычисления) площади ( $P \pm \Delta P$ ), м <sup>2</sup>                                      | 397 $\pm$ 7,00  |
| 3.  | Формула, примененная для вычисления предельной погрешности определения площади земельного участка, с подставленными значениями и итоговые (вычисленные) значения | $3,5 * 0,10 * \sqrt{(397,00)} = 7$  |
| 4.  | Площадь земельного участка согласно сведениям Единого государственного реестра недвижимости (Ркад), м <sup>2</sup>   | 400,00  |
| 5.  | Оценка расхождения P и Ркад ( $P - P_{кад}$ ), м <sup>2</sup>  | 3   |
| 6.  | Предельный минимальный и максимальный размеры земельного участка (Рмин и Рмакс), м <sup>2</sup>  | —<br>—  |
| 7.  | Вид (виды) разрешенного использования  | Для садоводства   |
| 7.1.  | Дополнительные сведения об использовании земельного участка  | —   |
| 8.  | Кадастровый или иной государственный учетный номер (инвентарный) здания, сооружения, объекта незавершенного строительства, расположенного на земельном участке   | —   |
| 9.  | Сведения о земельных участках (землях общего пользования, территории общего пользования), посредством которых обеспечивается доступ                              | —   |
| 10.   | Иные сведения  | —   |
| <b>4. Пояснения к сведениям об уточняемом земельном участке с кадастровым номером</b> |  | <b>73:19:083201:370</b> :   |
| 1.  |  | —   |

**1. Сведения о характерных точках границ уточняемого земельного участка с кадастровым номером** 73:19:083201:371 :  
 Система координат МСК-55, зона 2 Зона № 2

| Обозначение характерных точек границ | Координаты, м  |   |  |              | Метод определения координат                             | Формулы, примененные для расчета средней квадратической погрешности определения координат характерных точек границ (Mt), с подставленными в такие формулы значениями и итоговые (вычисленные) значения Mt, м | Описание закрепления точки |
|--------------------------------------|--|---|--|--------------|---|--|----------------------------|
|                                      | содержатся в Едином государственном реестре недвижимости |   | определены в результате выполнения комплексных кадастровых работ |              |   |  |                            |
|                                      | X  | Y | X  | Y            |   |  |                            |
| 1                                    | 2  | 3 | 4  | 5            | 6   | 7  | 8                          |
| н381У                                | —  | — | 511 703,76   | 2 252 914,11 | Метод спутниковых геодезических измерений (определений) | Mt = 0,10  | —                          |
| н380У                                | —  | — | 511 726,09   | 2 252 925,03 |   |  |                            |
| н382У                                | —  | — | 511 719,14   | 2 252 939,50 |   |  |                            |
| н383У                                | —  | — | 511 696,58   | 2 252 928,27 |   |  |                            |
| н381У                                | —  | — | 511 703,76   | 2 252 914,11 |   |  |                            |

**2. Сведения о частях границ уточняемого земельного участка с кадастровым номером** 73:19:083201:371 :

| Обозначение части границ |       | Горизонтальное проложение (S), м | Описание прохождения части границ | Сведения о согласовании местоположения границ (согласовано/спорное) |
|--------------------------|-------|----------------------------------|-----------------------------------|---|
| от т.                    | до т. |                                  |                                   |   |
| 1                        | 2     | 3                                | 4                                 | 5   |
| н381У                    | н380У | 24,86                            | —                                 | согласовано   |
| н380У                    | н382У | 16,05                            |                                   |   |
| н382У                    | н383У | 25,20                            |                                   |   |
| н383У                    | н381У | 15,88                            |                                   |   |

**3. Сведения о характеристиках уточняемого земельного участка с кадастровым номером** 73:19:083201:371 :

| № п/п | Наименование характеристики земельного участка | Значение характеристики |
|-------|--|-------------------------|
| 1     | 2  | 3                       |
| 1     | 2  | 3                       |



| 1   | 2  | 3  |
|---|--|--|
| 1.  | Адрес земельного участка   | —  |
| 1.1.  | Сведения о местоположении земельного участка (при отсутствии адреса) в структурированном в соответствии с федеральной информационной адресной системой виде      |  |
| 1.2.  | Дополнительные сведения о местоположении земельного участка  | Местоположение установлено относительно ориентира, расположенного в границах участка. Почтовый адрес ориентира: Ульяновская область, г. Ульяновск, с/т "Черемушки", участок 335. |
| 2.  | Площадь земельного участка $\pm$ величина погрешности определения (вычисления) площади ( $P \pm \Delta P$ ), м <sup>2</sup>                                      | 400 $\pm$ 7,00   |
| 3.  | Формула, примененная для вычисления предельной погрешности определения площади земельного участка, с подставленными значениями и итоговые (вычисленные) значения | $3,5 * 0,10 * \sqrt{(400,00)} = 7$   |
| 4.  | Площадь земельного участка согласно сведениям Единого государственного реестра недвижимости (Ркад), м <sup>2</sup>   | 400,00   |
| 5.  | Оценка расхождения P и Ркад ( $P - P_{кад}$ ), м <sup>2</sup>  | 0  |
| 6.  | Предельный минимальный и максимальный размеры земельного участка (Рмин и Рмакс), м <sup>2</sup>  | —<br>—   |
| 7.  | Вид (виды) разрешенного использования  | Для садоводства  |
| 7.1.  | Дополнительные сведения об использовании земельного участка  | —  |
| 8.  | Кадастровый или иной государственный учетный номер (инвентарный) здания, сооружения, объекта незавершенного строительства, расположенного на земельном участке   | —  |
| 9.  | Сведения о земельных участках (землях общего пользования, территории общего пользования), посредством которых обеспечивается доступ                              | —  |
| 10.   | Иные сведения  | —  |
| <b>4. Пояснения к сведениям об уточняемом земельном участке с кадастровым номером</b> |  | <b>73:19:083201:371</b> :  |
| 1.  |  | —  |

**1. Сведения о характерных точках границ уточняемого земельного участка с кадастровым номером** 73:19:083201:372 :  
 Система координат МСК-55, зона 2 Зона № 2

| Обозначение характерных точек границ | Координаты, м  |   |  |              | Метод определения координат                             | Формулы, примененные для расчета средней квадратической погрешности определения координат характерных точек границ (Mt), с подставленными в такие формулы значениями и итоговые (вычисленные) значения Mt, м | Описание закрепления точки |
|--------------------------------------|--|---|--|--------------|---|--|----------------------------|
|                                      | содержатся в Едином государственном реестре недвижимости |   | определены в результате выполнения комплексных кадастровых работ |              |   |  |                            |
|                                      | X  | Y | X  | Y            |   |  |                            |
| 1                                    | 2  | 3 | 4  | 5            | 6   | 7  | 8                          |
| н383У                                | —  | — | 511 696,58   | 2 252 928,27 | Метод спутниковых геодезических измерений (определений) | Mt = 0,10  | —                          |
| н382У                                | —  | — | 511 719,14   | 2 252 939,50 |   |  |                            |
| н384У                                | —  | — | 511 712,54   | 2 252 953,26 |   |  |                            |
| 385                                  | —  | — | 511 689,93   | 2 252 942,60 |   |  |                            |
| н383У                                | —  | — | 511 696,58   | 2 252 928,27 |   |  |                            |

**2. Сведения о частях границ уточняемого земельного участка с кадастровым номером** 73:19:083201:372 :

| Обозначение части границ |       | Горизонтальное проложение (S), м | Описание прохождения части границ | Сведения о согласовании местоположения границ (согласовано/спорное) |
|--------------------------|-------|----------------------------------|-----------------------------------|---|
| от т.                    | до т. |                                  |                                   |   |
| 1                        | 2     | 3                                | 4                                 | 5   |
| н383У                    | н382У | 25,20                            | —                                 | согласовано   |
| н382У                    | н384У | 15,26                            |                                   |   |
| н384У                    | 385   | 25,00                            |                                   |   |
| 385                      | н383У | 15,80                            |                                   |   |

**3. Сведения о характеристиках уточняемого земельного участка с кадастровым номером** 73:19:083201:372 :

| № п/п | Наименование характеристики земельного участка | Значение характеристики |
|-------|--|-------------------------|
| 1     | 2  | 3                       |
| 1     | 2  | 3                       |

| 1   | 2  | 3  |
|---|--|--|
| 1.  | Адрес земельного участка   | —  |
| 1.1.  | Сведения о местоположении земельного участка (при отсутствии адреса) в структурированном в соответствии с федеральной информационной адресной системой виде      |  |
| 1.2.  | Дополнительные сведения о местоположении земельного участка  | Местоположение установлено относительно ориентира, расположенного в границах участка. Почтовый адрес ориентира: Ульяновская область, г. Ульяновск, с/т "Черемушки", участок 336. |
| 2.  | Площадь земельного участка $\pm$ величина погрешности определения (вычисления) площади ( $P \pm \Delta P$ ), м <sup>2</sup>                                      | 390 $\pm$ 7,00   |
| 3.  | Формула, примененная для вычисления предельной погрешности определения площади земельного участка, с подставленными значениями и итоговые (вычисленные) значения | $3,5 * 0,10 * \sqrt{(390,00)} = 7$   |
| 4.  | Площадь земельного участка согласно сведениям Единого государственного реестра недвижимости (Ркад), м <sup>2</sup>   | 400,00   |
| 5.  | Оценка расхождения P и Ркад ( $P - P_{кад}$ ), м <sup>2</sup>  | 10   |
| 6.  | Предельный минимальный и максимальный размеры земельного участка (Рмин и Рмакс), м <sup>2</sup>  | —<br>—   |
| 7.  | Вид (виды) разрешенного использования  | Для садоводства  |
| 7.1.  | Дополнительные сведения об использовании земельного участка  | —  |
| 8.  | Кадастровый или иной государственный учетный номер (инвентарный) здания, сооружения, объекта незавершенного строительства, расположенного на земельном участке   | —  |
| 9.  | Сведения о земельных участках (землях общего пользования, территории общего пользования), посредством которых обеспечивается доступ                              | —  |
| 10.   | Иные сведения  | —  |
| <b>4. Пояснения к сведениям об уточняемом земельном участке с кадастровым номером</b> |  | <b>73:19:083201:372</b> :  |
| 1.  |  | —  |

**1. Сведения о характерных точках границ уточняемого земельного участка с кадастровым номером** 73:19:083201:373 :  
 Система координат МСК-55, зона 2 Зона № 2

| Обозначение характерных точек границ | Координаты, м  |   |  |              | Метод определения координат                             | Формулы, примененные для расчета средней квадратической погрешности определения координат характерных точек границ (Mt), с подставленными в такие формулы значениями и итоговые (вычисленные) значения Mt, м | Описание закрепления точки |
|--------------------------------------|--|---|--|--------------|---|--|----------------------------|
|                                      | содержатся в Едином государственном реестре недвижимости |   | определены в результате выполнения комплексных кадастровых работ |              |   |  |                            |
|                                      | X  | Y | X  | Y            |   |  |                            |
| 1                                    | 2  | 3 | 4  | 5            | 6   | 7  | 8                          |
| н384У                                | —  | — | 511 712,54   | 2 252 953,26 | Метод спутниковых геодезических измерений (определений) | Mt = 0,10  | —                          |
| 386                                  | —  | — | 511 701,92   | 2 252 975,39 |   |  |                            |
| 387                                  | —  | — | 511 679,86   | 2 252 964,05 |   |  |                            |
| 388                                  | —  | — | 511 683,19   | 2 252 957,35 |   |  |                            |
| 385                                  | —  | — | 511 689,93   | 2 252 942,60 |   |  |                            |
| н384У                                | —  | — | 511 712,54   | 2 252 953,26 |   |  |                            |

**2. Сведения о частях границ уточняемого земельного участка с кадастровым номером** 73:19:083201:373 :

| Обозначение части границ |       | Горизонтальное проложение (S), м | Описание прохождения части границ | Сведения о согласовании местоположения границ (согласовано/спорное) |
|--------------------------|-------|----------------------------------|-----------------------------------|---|
| от т.                    | до т. |                                  |                                   |   |
| 1                        | 2     | 3                                | 4                                 | 5   |
| н384У                    | 386   | 24,55                            | —                                 | согласовано   |
| 386                      | 387   | 24,80                            |                                   |   |
| 387                      | 388   | 7,48                             |                                   |   |
| 388                      | 385   | 16,22                            |                                   |   |
| 385                      | н384У | 25,00                            |                                   |   |

**3. Сведения о характеристиках уточняемого земельного участка с кадастровым номером** 73:19:083201:373 :

| № п/п | Наименование характеристики земельного участка | Значение характеристики |
|-------|--|-------------------------|
| 1     | 2  | 3                       |
| 1     | 2  | 3                       |

| 1   | 2  | 3   |
|---|--|---|
| 1.  | Адрес земельного участка   | —   |
| 1.1.  | Сведения о местоположении земельного участка (при отсутствии адреса) в структурированном в соответствии с федеральной информационной адресной системой виде      |   |
| 1.2.  | Дополнительные сведения о местоположении земельного участка  | Местоположение установлено относительно ориентира, расположенного в границах участка. Почтовый адрес ориентира: обл Ульяновская р-н Ульяновский Садоводческое товарищество "Черемушки" участок 337. |
| 2.  | Площадь земельного участка $\pm$ величина погрешности определения (вычисления) площади ( $P \pm \Delta P$ ), м <sup>2</sup>                                      | 598 $\pm$ 9,00  |
| 3.  | Формула, примененная для вычисления предельной погрешности определения площади земельного участка, с подставленными значениями и итоговые (вычисленные) значения | $3,5 * 0,10 * \sqrt{(598,00)} = 9$  |
| 4.  | Площадь земельного участка согласно сведениям Единого государственного реестра недвижимости (Ркад), м <sup>2</sup>   | 600,00  |
| 5.  | Оценка расхождения P и Ркад ( $P - P_{кад}$ ), м <sup>2</sup>  | 2   |
| 6.  | Предельный минимальный и максимальный размеры земельного участка (Рмин и Рмакс), м <sup>2</sup>  | —<br>—  |
| 7.  | Вид (виды) разрешенного использования  | Для садоводства   |
| 7.1.  | Дополнительные сведения об использовании земельного участка  | —   |
| 8.  | Кадастровый или иной государственный учетный номер (инвентарный) здания, сооружения, объекта незавершенного строительства, расположенного на земельном участке   | —   |
| 9.  | Сведения о земельных участках (землях общего пользования, территории общего пользования), посредством которых обеспечивается доступ                              | —   |
| 10.   | Иные сведения  | —   |
| <b>4. Пояснения к сведениям об уточняемом земельном участке с кадастровым номером</b> |  | <b>73:19:083201:373</b> :   |
| 1.  |  | —   |

**1. Сведения о характерных точках границ уточняемого земельного участка с кадастровым номером** 73:19:083201:376 :  
 Система координат МСК-55, зона 2 Зона № 2

| Обозначение характерных точек границ | Координаты, м  |   |  |              | Метод определения координат                             | Формулы, примененные для расчета средней квадратической погрешности определения координат характерных точек границ (Mt), с подставленными в такие формулы значениями и итоговые (вычисленные) значения Mt, м | Описание закрепления точки |
|--------------------------------------|--|---|--|--------------|---|--|----------------------------|
|                                      | содержатся в Едином государственном реестре недвижимости |   | определены в результате выполнения комплексных кадастровых работ |              |   |  |                            |
|                                      | X  | Y | X  | Y            |   |  |                            |
| 1                                    | 2  | 3 | 4  | 5            | 6   | 7  | 8                          |
| 389                                  | —  | — | 511 684,39   | 2 253 012,71 | Метод спутниковых геодезических измерений (определений) | Mt = 0,10  | —                          |
| 390                                  | —  | — | 511 677,43   | 2 253 025,86 |   |  |                            |
| 391                                  | —  | — | 511 655,15   | 2 253 014,78 |   |  |                            |
| 392                                  | —  | — | 511 662,13   | 2 253 000,49 |   |  |                            |
| 389                                  | —  | — | 511 684,39   | 2 253 012,71 |   |  |                            |

**2. Сведения о частях границ уточняемого земельного участка с кадастровым номером** 73:19:083201:376 :

| Обозначение части границ |       | Горизонтальное проложение (S), м | Описание прохождения части границ | Сведения о согласовании местоположения границ (согласовано/спорное) |
|--------------------------|-------|----------------------------------|-----------------------------------|---|
| от т.                    | до т. |                                  |                                   |   |
| 1                        | 2     | 3                                | 4                                 | 5   |
| 389                      | 390   | 14,88                            | —                                 | согласовано   |
| 390                      | 391   | 24,88                            |                                   |   |
| 391                      | 392   | 15,90                            |                                   |   |
| 392                      | 389   | 25,39                            |                                   |   |

**3. Сведения о характеристиках уточняемого земельного участка с кадастровым номером** 73:19:083201:376 :

| № п/п | Наименование характеристики земельного участка | Значение характеристики |
|-------|--|-------------------------|
| 1     | 2  | 3                       |
|       |  |                         |

| 1   | 2  | 3   |
|---|--|---|
| 1.  | Адрес земельного участка   | —   |
| 1.1.  | Сведения о местоположении земельного участка (при отсутствии адреса) в структурированном в соответствии с федеральной информационной адресной системой виде      |   |
| 1.2.  | Дополнительные сведения о местоположении земельного участка  | Местоположение установлено относительно ориентира, расположенного в границах участка. Почтовый адрес ориентира: Ульяновская область, р-н Ульяновский, снт "Черемушки", уч. № 341. |
| 2.  | Площадь земельного участка $\pm$ величина погрешности определения (вычисления) площади ( $P \pm \Delta P$ ), м <sup>2</sup>                                      | 387 $\pm$ 7,00  |
| 3.  | Формула, примененная для вычисления предельной погрешности определения площади земельного участка, с подставленными значениями и итоговые (вычисленные) значения | $3,5 * 0,10 * \sqrt{(387,00)} = 7$  |
| 4.  | Площадь земельного участка согласно сведениям Единого государственного реестра недвижимости (Ркад), м <sup>2</sup>   | 400,00  |
| 5.  | Оценка расхождения P и Ркад ( $P - P_{кад}$ ), м <sup>2</sup>  | 13  |
| 6.  | Предельный минимальный и максимальный размеры земельного участка (Рмин и Рмакс), м <sup>2</sup>  | —<br>—  |
| 7.  | Вид (виды) разрешенного использования  | Для садоводства   |
| 7.1.  | Дополнительные сведения об использовании земельного участка  | —   |
| 8.  | Кадастровый или иной государственный учетный номер (инвентарный) здания, сооружения, объекта незавершенного строительства, расположенного на земельном участке   | —   |
| 9.  | Сведения о земельных участках (землях общего пользования, территории общего пользования), посредством которых обеспечивается доступ                              | —   |
| 10.   | Иные сведения  | —   |
| <b>4. Пояснения к сведениям об уточняемом земельном участке с кадастровым номером</b> |  | <b>73:19:083201:376</b> :   |
| 1.  |  | —   |

**1. Сведения о характерных точках границ уточняемого земельного участка с кадастровым номером** 73:19:083201:378 :  
 Система координат МСК-55, зона 2 Зона № 2

| Обозначение характерных точек границ | Координаты, м  |   |  |              | Метод определения координат                             | Формулы, примененные для расчета средней квадратической погрешности определения координат характерных точек границ (Mt), с подставленными в такие формулы значениями и итоговые (вычисленные) значения Mt, м | Описание закрепления точки |
|--------------------------------------|--|---|--|--------------|---|--|----------------------------|
|                                      | содержатся в Едином государственном реестре недвижимости |   | определены в результате выполнения комплексных кадастровых работ |              |   |  |                            |
|                                      | X  | Y | X  | Y            |   |  |                            |
| 1                                    | 2  | 3 | 4  | 5            | 6   | 7  | 8                          |
| 393                                  | —  | — | 511 648,30   | 2 253 029,18 | Метод спутниковых геодезических измерений (определений) | Mt = 0,10  | —                          |
| 394                                  | —  | — | 511 670,50   | 2 253 040,07 |   |  |                            |
| 395                                  | —  | — | 511 663,36   | 2 253 054,32 |   |  |                            |
| н396У                                | —  | — | 511 641,28   | 2 253 043,49 |   |  |                            |
| 393                                  | —  | — | 511 648,30   | 2 253 029,18 |   |  |                            |

**2. Сведения о частях границ уточняемого земельного участка с кадастровым номером** 73:19:083201:378 :

| Обозначение части границ |       | Горизонтальное проложение (S), м | Описание прохождения части границ | Сведения о согласовании местоположения границ (согласовано/спорное) |
|--------------------------|-------|----------------------------------|-----------------------------------|---|
| от т.                    | до т. |                                  |                                   |   |
| 1                        | 2     | 3                                | 4                                 | 5   |
| 393                      | 394   | 24,73                            | —                                 | согласовано   |
| 394                      | 395   | 15,94                            |                                   |   |
| 395                      | н396У | 24,59                            |                                   |   |
| н396У                    | 393   | 15,94                            |                                   |   |

**3. Сведения о характеристиках уточняемого земельного участка с кадастровым номером** 73:19:083201:378 :

| № п/п | Наименование характеристики земельного участка | Значение характеристики |
|-------|--|-------------------------|
| 1     | 2  | 3                       |
|       |  |                         |



| 1   | 2  | 3   |
|---|--|---|
| 1.  | Адрес земельного участка   | —   |
| 1.1.  | Сведения о местоположении земельного участка (при отсутствии адреса) в структурированном в соответствии с федеральной информационной адресной системой виде      |   |
| 1.2.  | Дополнительные сведения о местоположении земельного участка  | Местоположение установлено относительно ориентира, расположенного в границах участка. Почтовый адрес ориентира: обл Ульяновская р-н Ульяновский Садоводческое товарищество "Черемушки" участок 343. |
| 2.  | Площадь земельного участка $\pm$ величина погрешности определения (вычисления) площади ( $P \pm \Delta P$ ), м <sup>2</sup>                                      | 393 $\pm$ 7,00  |
| 3.  | Формула, примененная для вычисления предельной погрешности определения площади земельного участка, с подставленными значениями и итоговые (вычисленные) значения | $3,5 * 0,10 * \sqrt{(393,00)} = 7$  |
| 4.  | Площадь земельного участка согласно сведениям Единого государственного реестра недвижимости (Ркад), м <sup>2</sup>   | 400,00  |
| 5.  | Оценка расхождения P и Ркад ( $P - P_{кад}$ ), м <sup>2</sup>  | 7   |
| 6.  | Предельный минимальный и максимальный размеры земельного участка (Рмин и Рмакс), м <sup>2</sup>  | —<br>—  |
| 7.  | Вид (виды) разрешенного использования  | Для садоводства   |
| 7.1.  | Дополнительные сведения об использовании земельного участка  | —   |
| 8.  | Кадастровый или иной государственный учетный номер (инвентарный) здания, сооружения, объекта незавершенного строительства, расположенного на земельном участке   | 73:19:083201:1294   |
| 9.  | Сведения о земельных участках (землях общего пользования, территории общего пользования), посредством которых обеспечивается доступ                              | —   |
| 10.   | Иные сведения  | —   |
| <b>4. Пояснения к сведениям об уточняемом земельном участке с кадастровым номером</b> |  | <b>73:19:083201:378</b> :   |
| 1.  |  | —   |

**1. Сведения о характерных точках границ уточняемого земельного участка с кадастровым номером** 73:19:083201:379 :  
 Система координат МСК-55, зона 2 Зона № 2

| Обозначение характерных точек границ | Координаты, м  |   |  |              | Метод определения координат                             | Формулы, примененные для расчета средней квадратической погрешности определения координат характерных точек границ (Mt), с подставленными в такие формулы значениями и итоговые (вычисленные) значения Mt, м | Описание закрепления точки |
|--------------------------------------|--|---|--|--------------|---|--|----------------------------|
|                                      | содержатся в Едином государственном реестре недвижимости |   | определены в результате выполнения комплексных кадастровых работ |              |   |  |                            |
|                                      | X  | Y | X  | Y            |   |  |                            |
| 1                                    | 2  | 3 | 4  | 5            | 6   | 7  | 8                          |
| 395                                  | —  | — | 511 663,36   | 2 253 054,32 | Метод спутниковых геодезических измерений (определений) | Mt = 0,10  | —                          |
| 397                                  | —  | — | 511 656,72   | 2 253 068,98 |   |  |                            |
| 398                                  | —  | — | 511 633,89   | 2 253 058,01 |   |  |                            |
| н396У                                | —  | — | 511 641,28   | 2 253 043,49 |   |  |                            |
| 395                                  | —  | — | 511 663,36   | 2 253 054,32 |   |  |                            |

**2. Сведения о частях границ уточняемого земельного участка с кадастровым номером** 73:19:083201:379 :

| Обозначение части границ |       | Горизонтальное проложение (S), м | Описание прохождения части границ | Сведения о согласовании местоположения границ (согласовано/спорное) |
|--------------------------|-------|----------------------------------|-----------------------------------|---|
| от т.                    | до т. |                                  |                                   |   |
| 1                        | 2     | 3                                | 4                                 | 5   |
| 395                      | 397   | 16,09                            | —                                 | согласовано   |
| 397                      | 398   | 25,33                            |                                   |   |
| 398                      | н396У | 16,29                            |                                   |   |
| н396У                    | 395   | 24,59                            |                                   |   |

**3. Сведения о характеристиках уточняемого земельного участка с кадастровым номером** 73:19:083201:379 :

| № п/п | Наименование характеристики земельного участка | Значение характеристики |
|-------|--|-------------------------|
| 1     | 2  | 3                       |
| 1     | 2  | 3                       |

| 1   | 2  | 3   |
|---|--|---|
| 1.  | Адрес земельного участка   | —   |
| 1.1.  | Сведения о местоположении земельного участка (при отсутствии адреса) в структурированном в соответствии с федеральной информационной адресной системой виде      |   |
| 1.2.  | Дополнительные сведения о местоположении земельного участка  | Местоположение установлено относительно ориентира, расположенного в границах участка. Почтовый адрес ориентира: обл Ульяновская р-н Ульяновский Садоводческое товарищество "Черемушки" участок 344. |
| 2.  | Площадь земельного участка $\pm$ величина погрешности определения (вычисления) площади ( $P \pm \Delta P$ ), м <sup>2</sup>                                      | 404 $\pm$ 7,00  |
| 3.  | Формула, примененная для вычисления предельной погрешности определения площади земельного участка, с подставленными значениями и итоговые (вычисленные) значения | $3,5 * 0,10 * \sqrt{(404,00)} = 7$  |
| 4.  | Площадь земельного участка согласно сведениям Единого государственного реестра недвижимости (Ркад), м <sup>2</sup>   | 400,00  |
| 5.  | Оценка расхождения P и Ркад ( $P - P_{кад}$ ), м <sup>2</sup>  | 4   |
| 6.  | Предельный минимальный и максимальный размеры земельного участка (Рмин и Рмакс), м <sup>2</sup>  | —<br>—  |
| 7.  | Вид (виды) разрешенного использования  | Для садоводства   |
| 7.1.  | Дополнительные сведения об использовании земельного участка  | —   |
| 8.  | Кадастровый или иной государственный учетный номер (инвентарный) здания, сооружения, объекта незавершенного строительства, расположенного на земельном участке   | 73:19:083201:1102   |
| 9.  | Сведения о земельных участках (землях общего пользования, территории общего пользования), посредством которых обеспечивается доступ                              | —   |
| 10.   | Иные сведения  | —   |
| <b>4. Пояснения к сведениям об уточняемом земельном участке с кадастровым номером</b> |  | <b>73:19:083201:379</b> :   |
| 1.  |  | —   |

**1. Сведения о характерных точках границ уточняемого земельного участка с кадастровым номером** 73:19:083201:388 :  
 Система координат МСК-55, зона 2 Зона № 2

| Обозначение характерных точек границ | Координаты, м  |   |  |              | Метод определения координат                             | Формулы, примененные для расчета средней квадратической погрешности определения координат характерных точек границ (Mt), с подставленными в такие формулы значениями и итоговые (вычисленные) значения Mt, м | Описание закрепления точки |
|--------------------------------------|--|---|--|--------------|---|--|----------------------------|
|                                      | содержатся в Едином государственном реестре недвижимости |   | определены в результате выполнения комплексных кадастровых работ |              |   |  |                            |
|                                      | X  | Y | X  | Y            |   |  |                            |
| 1                                    | 2  | 3 | 4  | 5            | 6   | 7  | 8                          |
| н373У                                | —  | — | 511 766,95   | 2 252 784,36 | Метод спутниковых геодезических измерений (определений) | Mt = 0,10  | —                          |
| 375                                  | —  | — | 511 760,40   | 2 252 798,90 |   |  |                            |
| 399                                  | —  | — | 511 737,66   | 2 252 787,96 |   |  |                            |
| 400                                  | —  | — | 511 744,31   | 2 252 773,79 |   |  |                            |
| н373У                                | —  | — | 511 766,95   | 2 252 784,36 |   |  |                            |

**2. Сведения о частях границ уточняемого земельного участка с кадастровым номером** 73:19:083201:388 :

| Обозначение части границ |       | Горизонтальное проложение (S), м | Описание прохождения части границ | Сведения о согласовании местоположения границ (согласовано/спорное) |
|--------------------------|-------|----------------------------------|-----------------------------------|---|
| от т.                    | до т. |                                  |                                   |   |
| 1                        | 2     | 3                                | 4                                 | 5   |
| н373У                    | 375   | 15,95                            | —                                 | согласовано   |
| 375                      | 399   | 25,23                            |                                   |   |
| 399                      | 400   | 15,65                            |                                   |   |
| 400                      | н373У | 24,99                            |                                   |   |

**3. Сведения о характеристиках уточняемого земельного участка с кадастровым номером** 73:19:083201:388 :

| № п/п | Наименование характеристики земельного участка | Значение характеристики |
|-------|--|-------------------------|
| 1     | 2  | 3                       |
| 1     | 2  | 3                       |

| 1   | 2  | 3  |
|---|--|--|
| 1.  | Адрес земельного участка   | —  |
| 1.1.  | Сведения о местоположении земельного участка (при отсутствии адреса) в структурированном в соответствии с федеральной информационной адресной системой виде      |  |
| 1.2.  | Дополнительные сведения о местоположении земельного участка  | Местоположение установлено относительно ориентира, расположенного в границах участка. Почтовый адрес ориентира: обл Ульяновская р-н Ульяновский с/т "Черемушки" участок 353. |
| 2.  | Площадь земельного участка $\pm$ величина погрешности определения (вычисления) площади ( $P \pm \Delta P$ ), м <sup>2</sup>                                      | 397 $\pm$ 7,00   |
| 3.  | Формула, примененная для вычисления предельной погрешности определения площади земельного участка, с подставленными значениями и итоговые (вычисленные) значения | $3,5 * 0,10 * \sqrt{(397,00)} = 7$   |
| 4.  | Площадь земельного участка согласно сведениям Единого государственного реестра недвижимости (Ркад), м <sup>2</sup>   | 400,00   |
| 5.  | Оценка расхождения P и Ркад ( $P - P_{кад}$ ), м <sup>2</sup>  | 3  |
| 6.  | Предельный минимальный и максимальный размеры земельного участка (Рмин и Рмакс), м <sup>2</sup>  | —<br>—   |
| 7.  | Вид (виды) разрешенного использования  | Для садоводства  |
| 7.1.  | Дополнительные сведения об использовании земельного участка  | —  |
| 8.  | Кадастровый или иной государственный учетный номер (инвентарный) здания, сооружения, объекта незавершенного строительства, расположенного на земельном участке   | 73:19:083201:1331  |
| 9.  | Сведения о земельных участках (землях общего пользования, территории общего пользования), посредством которых обеспечивается доступ                              | —  |
| 10.   | Иные сведения  | —  |
| <b>4. Пояснения к сведениям об уточняемом земельном участке с кадастровым номером</b> |  | <b>73:19:083201:388</b> :  |
| 1.  |  | —  |

**1. Сведения о характерных точках границ уточняемого земельного участка с кадастровым номером** 73:19:083201:389 :  
 Система координат МСК-55, зона 2 Зона № 2

| Обозначение характерных точек границ | Координаты, м  |   |  |              | Метод определения координат                             | Формулы, примененные для расчета средней квадратической погрешности определения координат характерных точек границ (Mt), с подставленными в такие формулы значениями и итоговые (вычисленные) значения Mt, м | Описание закрепления точки |
|--------------------------------------|--|---|--|--------------|---|--|----------------------------|
|                                      | содержатся в Едином государственном реестре недвижимости |   | определены в результате выполнения комплексных кадастровых работ |              |   |  |                            |
|                                      | X  | Y | X  | Y            |   |  |                            |
| 1                                    | 2  | 3 | 4  | 5            | 6   | 7  | 8                          |
| 375                                  | —  | — | 511 760,40   | 2 252 798,90 | Метод спутниковых геодезических измерений (определений) | Mt = 0,10  | —                          |
| 401                                  | —  | — | 511 752,84   | 2 252 813,15 |   |  |                            |
| 402                                  | —  | — | 511 730,48   | 2 252 802,53 |   |  |                            |
| 399                                  | —  | — | 511 737,66   | 2 252 787,96 |   |  |                            |
| 375                                  | —  | — | 511 760,40   | 2 252 798,90 |   |  |                            |

**2. Сведения о частях границ уточняемого земельного участка с кадастровым номером** 73:19:083201:389 :

| Обозначение части границ |       | Горизонтальное проложение (S), м | Описание прохождения части границ | Сведения о согласовании местоположения границ (согласовано/спорное) |
|--------------------------|-------|----------------------------------|-----------------------------------|---|
| от т.                    | до т. |                                  |                                   |   |
| 1                        | 2     | 3                                | 4                                 | 5   |
| 375                      | 401   | 16,13                            | —                                 | согласовано   |
| 401                      | 402   | 24,75                            |                                   |   |
| 402                      | 399   | 16,24                            |                                   |   |
| 399                      | 375   | 25,23                            |                                   |   |

**3. Сведения о характеристиках уточняемого земельного участка с кадастровым номером** 73:19:083201:389 :

| № п/п | Наименование характеристики земельного участка | Значение характеристики |
|-------|--|-------------------------|
| 1     | 2  | 3                       |
| 1     | 2  | 3                       |

| 1   | 2  | 3  |
|---|--|--|
| 1.  | Адрес земельного участка   | —  |
| 1.1.  | Сведения о местоположении земельного участка (при отсутствии адреса) в структурированном в соответствии с федеральной информационной адресной системой виде      |  |
| 1.2.  | Дополнительные сведения о местоположении земельного участка  | обл. Ульяновская, р-н Ульяновский, Садоводческое товарищество "Черемушки", участок 354 |
| 2.  | Площадь земельного участка ± величина погрешности определения (вычисления) площади ( $P \pm \Delta P$ ), м <sup>2</sup>  | 404 ± 7,00   |
| 3.  | Формула, примененная для вычисления предельной погрешности определения площади земельного участка, с подставленными значениями и итоговые (вычисленные) значения | $3,5 * 0,10 * \sqrt{(404,00)} = 7$   |
| 4.  | Площадь земельного участка согласно сведениям Единого государственного реестра недвижимости (Ркад), м <sup>2</sup>   | 400,00   |
| 5.  | Оценка расхождения Р и Ркад ( $P - P_{кад}$ ), м <sup>2</sup>  | 4  |
| 6.  | Предельный минимальный и максимальный размеры земельного участка (Рмин и Рмакс), м <sup>2</sup>  | —<br>—   |
| 7.  | Вид (виды) разрешенного использования  | Для садоводства  |
| 7.1.  | Дополнительные сведения об использовании земельного участка  | —  |
| 8.  | Кадастровый или иной государственный учетный номер (инвентарный) здания, сооружения, объекта незавершенного строительства, расположенного на земельном участке   | —  |
| 9.  | Сведения о земельных участках (землях общего пользования, территории общего пользования), посредством которых обеспечивается доступ                              | —  |
| 10.   | Иные сведения  | —  |
| <b>4. Пояснения к сведениям об уточняемом земельном участке с кадастровым номером</b> |  | <b>73:19:083201:389</b> :  |
| 1.  | —  | —  |

**1. Сведения о характерных точках границ уточняемого земельного участка с кадастровым номером** 73:19:083201:394 :  
 Система координат МСК-55, зона 2 Зона № 2

| Обозначение характерных точек границ | Координаты, м  |   |  |              | Метод определения координат                             | Формулы, примененные для расчета средней квадратической погрешности определения координат характерных точек границ (Mt), с подставленными в такие формулы значениями и итоговые (вычисленные) значения Mt, м | Описание закрепления точки |
|--------------------------------------|--|---|--|--------------|---|--|----------------------------|
|                                      | содержатся в Едином государственном реестре недвижимости |   | определены в результате выполнения комплексных кадастровых работ |              |   |  |                            |
|                                      | X  | Y | X  | Y            |   |  |                            |
| 1                                    | 2  | 3 | 4  | 5            | 6   | 7  | 8                          |
| н404У                                | —  | — | 511 695,23   | 2 252 874,06 | Метод спутниковых геодезических измерений (определений) | Mt = 0,10  | —                          |
| 376                                  | —  | — | 511 717,90   | 2 252 885,18 |   |  |                            |
| н379У                                | —  | — | 511 710,79   | 2 252 899,74 |   |  |                            |
| н406У                                | —  | — | 511 688,30   | 2 252 888,29 |   |  |                            |
| н404У                                | —  | — | 511 695,23   | 2 252 874,06 |   |  |                            |

**2. Сведения о частях границ уточняемого земельного участка с кадастровым номером** 73:19:083201:394 :

| Обозначение части границ |       | Горизонтальное проложение (S), м | Описание прохождения части границ | Сведения о согласовании местоположения границ (согласовано/спорное) |
|--------------------------|-------|----------------------------------|-----------------------------------|---|
| от т.                    | до т. |                                  |                                   |   |
| 1                        | 2     | 3                                | 4                                 | 5   |
| н404У                    | 376   | 25,25                            | —                                 | согласовано   |
| 376                      | н379У | 16,20                            |                                   |   |
| н379У                    | н406У | 25,24                            |                                   |   |
| н406У                    | н404У | 15,83                            |                                   |   |

**3. Сведения о характеристиках уточняемого земельного участка с кадастровым номером** 73:19:083201:394 :

| № п/п | Наименование характеристики земельного участка | Значение характеристики |
|-------|--|-------------------------|
| 1     | 2  | 3                       |
| 1     | 2  | 3                       |



| 1   | 2  | 3   |
|---|--|---|
| 1.  | Адрес земельного участка   | —   |
| 1.1.  | Сведения о местоположении земельного участка (при отсутствии адреса) в структурированном в соответствии с федеральной информационной адресной системой виде      |   |
| 1.2.  | Дополнительные сведения о местоположении земельного участка  | Местоположение установлено относительно ориентира, расположенного в границах участка. Почтовый адрес ориентира: Ульяновская область, р-н Ульяновский, с/т "Черемушки", участок 360. |
| 2.  | Площадь земельного участка $\pm$ величина погрешности определения (вычисления) площади ( $P \pm \Delta P$ ), м <sup>2</sup>                                      | 404 $\pm$ 7,00  |
| 3.  | Формула, примененная для вычисления предельной погрешности определения площади земельного участка, с подставленными значениями и итоговые (вычисленные) значения | $3,5 * 0,10 * \sqrt{(404,00)} = 7$  |
| 4.  | Площадь земельного участка согласно сведениям Единого государственного реестра недвижимости (Ркад), м <sup>2</sup>   | 400,00  |
| 5.  | Оценка расхождения P и Ркад ( $P - P_{кад}$ ), м <sup>2</sup>  | 4   |
| 6.  | Предельный минимальный и максимальный размеры земельного участка (Рмин и Рмакс), м <sup>2</sup>  | —<br>—  |
| 7.  | Вид (виды) разрешенного использования  | Для садоводства   |
| 7.1.  | Дополнительные сведения об использовании земельного участка  | —   |
| 8.  | Кадастровый или иной государственный учетный номер (инвентарный) здания, сооружения, объекта незавершенного строительства, расположенного на земельном участке   | —   |
| 9.  | Сведения о земельных участках (землях общего пользования, территории общего пользования), посредством которых обеспечивается доступ                              | —   |
| 10.   | Иные сведения  | —   |
| <b>4. Пояснения к сведениям об уточняемом земельном участке с кадастровым номером</b> |  | <b>73:19:083201:394</b> :   |
| 1.  |  | —   |

**1. Сведения о характерных точках границ уточняемого земельного участка с кадастровым номером** 73:19:083201:395 :  
 Система координат МСК-55, зона 2 Зона № 2

| Обозначение характерных точек границ | Координаты, м  |   |  |              | Метод определения координат                             | Формулы, примененные для расчета средней квадратической погрешности определения координат характерных точек границ (Mt), с подставленными в такие формулы значениями и итоговые (вычисленные) значения Mt, м | Описание закрепления точки |
|--------------------------------------|--|---|--|--------------|---|--|----------------------------|
|                                      | содержатся в Едином государственном реестре недвижимости |   | определены в результате выполнения комплексных кадастровых работ |              |   |  |                            |
|                                      | X  | Y | X  | Y            |   |  |                            |
| 1                                    | 2  | 3 | 4  | 5            | 6   | 7  | 8                          |
| н406У                                | —  | — | 511 688,30   | 2 252 888,29 | Метод спутниковых геодезических измерений (определений) | Mt = 0,10  | —                          |
| н379У                                | —  | — | 511 710,79   | 2 252 899,74 |   |  |                            |
| н381У                                | —  | — | 511 703,76   | 2 252 914,11 |   |  |                            |
| н407У                                | —  | — | 511 681,37   | 2 252 902,52 |   |  |                            |
| н406У                                | —  | — | 511 688,30   | 2 252 888,29 |   |  |                            |

**2. Сведения о частях границ уточняемого земельного участка с кадастровым номером** 73:19:083201:395 :

| Обозначение части границ |       | Горизонтальное проложение (S), м | Описание прохождения части границ | Сведения о согласовании местоположения границ (согласовано/спорное) |
|--------------------------|-------|----------------------------------|-----------------------------------|---|
| от т.                    | до т. |                                  |                                   |   |
| 1                        | 2     | 3                                | 4                                 | 5   |
| н406У                    | н379У | 25,24                            | —                                 | согласовано   |
| н379У                    | н381У | 16,00                            |                                   |   |
| н381У                    | н407У | 25,21                            |                                   |   |
| н407У                    | н406У | 15,83                            |                                   |   |

**3. Сведения о характеристиках уточняемого земельного участка с кадастровым номером** 73:19:083201:395 :

| № п/п | Наименование характеристики земельного участка | Значение характеристики |
|-------|--|-------------------------|
| 1     | 2  | 3                       |
| 1     | 2  | 3                       |

| 1   | 2  | 3   |
|---|--|---|
| 1.  | Адрес земельного участка   | —   |
| 1.1.  | Сведения о местоположении земельного участка (при отсутствии адреса) в структурированном в соответствии с федеральной информационной адресной системой виде      |   |
| 1.2.  | Дополнительные сведения о местоположении земельного участка  | Местоположение установлено относительно ориентира, расположенного в границах участка. Почтовый адрес ориентира: обл Ульяновская р-н Ульяновский Садоводческое товарищество "Черемушки" участок 361. |
| 2.  | Площадь земельного участка $\pm$ величина погрешности определения (вычисления) площади ( $P \pm \Delta P$ ), м <sup>2</sup>                                      | 401 $\pm$ 7,00  |
| 3.  | Формула, примененная для вычисления предельной погрешности определения площади земельного участка, с подставленными значениями и итоговые (вычисленные) значения | $3,5 * 0,10 * \sqrt{(401,00)} = 7$  |
| 4.  | Площадь земельного участка согласно сведениям Единого государственного реестра недвижимости (Ркад), м <sup>2</sup>   | 400,00  |
| 5.  | Оценка расхождения P и Ркад ( $P - P_{кад}$ ), м <sup>2</sup>  | 1   |
| 6.  | Предельный минимальный и максимальный размеры земельного участка (Рмин и Рмакс), м <sup>2</sup>  | —<br>—  |
| 7.  | Вид (виды) разрешенного использования  | Для садоводства   |
| 7.1.  | Дополнительные сведения об использовании земельного участка  | —   |
| 8.  | Кадастровый или иной государственный учетный номер (инвентарный) здания, сооружения, объекта незавершенного строительства, расположенного на земельном участке   | —   |
| 9.  | Сведения о земельных участках (землях общего пользования, территории общего пользования), посредством которых обеспечивается доступ                              | —   |
| 10.   | Иные сведения  | —   |
| <b>4. Пояснения к сведениям об уточняемом земельном участке с кадастровым номером</b> |  | <b>73:19:083201:395</b> :   |
| 1.  |  | —   |

**1. Сведения о характерных точках границ уточняемого земельного участка с кадастровым номером** 73:19:083201:396 :  
 Система координат МСК-55, зона 2 Зона № 2

| Обозначение характерных точек границ | Координаты, м  |   |  |              | Метод определения координат                             | Формулы, примененные для расчета средней квадратической погрешности определения координат характерных точек границ (Mt), с подставленными в такие формулы значениями и итоговые (вычисленные) значения Mt, м | Описание закрепления точки |
|--------------------------------------|--|---|--|--------------|---|--|----------------------------|
|                                      | содержатся в Едином государственном реестре недвижимости |   | определены в результате выполнения комплексных кадастровых работ |              |   |  |                            |
|                                      | X  | Y | X  | Y            |   |  |                            |
| 1                                    | 2  | 3 | 4  | 5            | 6   | 7  | 8                          |
| н381У                                | —  | — | 511 703,76   | 2 252 914,11 | Метод спутниковых геодезических измерений (определений) | Mt = 0,10  | —                          |
| н383У                                | —  | — | 511 696,58   | 2 252 928,27 |   |  |                            |
| н409У                                | —  | — | 511 674,21   | 2 252 917,23 |   |  |                            |
| н407У                                | —  | — | 511 681,37   | 2 252 902,52 |   |  |                            |
| н381У                                | —  | — | 511 703,76   | 2 252 914,11 |   |  |                            |

**2. Сведения о частях границ уточняемого земельного участка с кадастровым номером** 73:19:083201:396 :

| Обозначение части границ |       | Горизонтальное проложение (S), м | Описание прохождения части границ | Сведения о согласовании местоположения границ (согласовано/спорное) |
|--------------------------|-------|----------------------------------|-----------------------------------|---|
| от т.                    | до т. |                                  |                                   |   |
| 1                        | 2     | 3                                | 4                                 | 5   |
| н381У                    | н383У | 15,88                            | —                                 | согласовано   |
| н383У                    | н409У | 24,95                            |                                   |   |
| н409У                    | н407У | 16,36                            |                                   |   |
| н407У                    | н381У | 25,21                            |                                   |   |

**3. Сведения о характеристиках уточняемого земельного участка с кадастровым номером** 73:19:083201:396 :

| № п/п | Наименование характеристики земельного участка | Значение характеристики |
|-------|--|-------------------------|
| 1     | 2  | 3                       |
| 1     | 2  | 3                       |

| 1   | 2  | 3  |
|---|--|--|
| 1.  | Адрес земельного участка   | —  |
| 1.1.  | Сведения о местоположении земельного участка (при отсутствии адреса) в структурированном в соответствии с федеральной информационной адресной системой виде      |  |
| 1.2.  | Дополнительные сведения о местоположении земельного участка  | Местоположение установлено относительно ориентира, расположенного в границах участка. Почтовый адрес ориентира: Ульяновская область, г. Ульяновск, с/т "Черемушки", участок 362. |
| 2.  | Площадь земельного участка $\pm$ величина погрешности определения (вычисления) площади ( $P \pm \Delta P$ ), м <sup>2</sup>                                      | 404 $\pm$ 7,00   |
| 3.  | Формула, примененная для вычисления предельной погрешности определения площади земельного участка, с подставленными значениями и итоговые (вычисленные) значения | $3,5 * 0,10 * \sqrt{(404,00)} = 7$   |
| 4.  | Площадь земельного участка согласно сведениям Единого государственного реестра недвижимости (Ркад), м <sup>2</sup>   | 400,00   |
| 5.  | Оценка расхождения P и Ркад ( $P - P_{кад}$ ), м <sup>2</sup>  | 4  |
| 6.  | Предельный минимальный и максимальный размеры земельного участка (Рмин и Рмакс), м <sup>2</sup>  | —<br>—   |
| 7.  | Вид (виды) разрешенного использования  | Для садоводства  |
| 7.1.  | Дополнительные сведения об использовании земельного участка  | —  |
| 8.  | Кадастровый или иной государственный учетный номер (инвентарный) здания, сооружения, объекта незавершенного строительства, расположенного на земельном участке   | 73:19:083201:1144  |
| 9.  | Сведения о земельных участках (землях общего пользования, территории общего пользования), посредством которых обеспечивается доступ                              | —  |
| 10.   | Иные сведения  | —  |
| <b>4. Пояснения к сведениям об уточняемом земельном участке с кадастровым номером</b> |  | <b>73:19:083201:396</b> :  |
| 1.  |  | —  |

**1. Сведения о характерных точках границ уточняемого земельного участка с кадастровым номером** 73:19:083201:397 :  
 Система координат МСК-55, зона 2 Зона № 2

| Обозначение характерных точек границ | Координаты, м  |   |  |              | Метод определения координат                             | Формулы, примененные для расчета средней квадратической погрешности определения координат характерных точек границ (Mt), с подставленными в такие формулы значениями и итоговые (вычисленные) значения Mt, м | Описание закрепления точки |
|--------------------------------------|--|---|--|--------------|---|--|----------------------------|
|                                      | содержатся в Едином государственном реестре недвижимости |   | определены в результате выполнения комплексных кадастровых работ |              |   |  |                            |
|                                      | X  | Y | X  | Y            |   |  |                            |
| 1                                    | 2  | 3 | 4  | 5            | 6   | 7  | 8                          |
| н383У                                | —  | — | 511 696,58   | 2 252 928,27 | Метод спутниковых геодезических измерений (определений) | Mt = 0,10  | —                          |
| 385                                  | —  | — | 511 689,93   | 2 252 942,60 |   |  |                            |
| 408                                  | —  | — | 511 667,18   | 2 252 931,66 |   |  |                            |
| н409У                                | —  | — | 511 674,21   | 2 252 917,23 |   |  |                            |
| н383У                                | —  | — | 511 696,58   | 2 252 928,27 |   |  |                            |

**2. Сведения о частях границ уточняемого земельного участка с кадастровым номером** 73:19:083201:397 :

| Обозначение части границ |       | Горизонтальное проложение (S), м | Описание прохождения части границ | Сведения о согласовании местоположения границ (согласовано/спорное) |
|--------------------------|-------|----------------------------------|-----------------------------------|---|
| от т.                    | до т. |                                  |                                   |   |
| 1                        | 2     | 3                                | 4                                 | 5   |
| н383У                    | 385   | 15,80                            | —                                 | согласовано   |
| 385                      | 408   | 25,24                            |                                   |   |
| 408                      | н409У | 16,05                            |                                   |   |
| н409У                    | н383У | 24,95                            |                                   |   |

**3. Сведения о характеристиках уточняемого земельного участка с кадастровым номером** 73:19:083201:397 :

| № п/п | Наименование характеристики земельного участка | Значение характеристики |
|-------|--|-------------------------|
| 1     | 2  | 3                       |
| 1     | 2  | 3                       |

| 1   | 2  | 3   |
|---|--|---|
| 1.  | Адрес земельного участка   | —   |
| 1.1.  | Сведения о местоположении земельного участка (при отсутствии адреса) в структурированном в соответствии с федеральной информационной адресной системой виде      |   |
| 1.2.  | Дополнительные сведения о местоположении земельного участка  | Местоположение установлено относительно ориентира, расположенного в границах участка. Почтовый адрес ориентира: обл Ульяновская р-н Ульяновский Садоводческое товарищество "Черемушки" участок 363. |
| 2.  | Площадь земельного участка $\pm$ величина погрешности определения (вычисления) площади ( $P \pm \Delta P$ ), м <sup>2</sup>                                      | 400 $\pm$ 7,00  |
| 3.  | Формула, примененная для вычисления предельной погрешности определения площади земельного участка, с подставленными значениями и итоговые (вычисленные) значения | $3,5 * 0,10 * \sqrt{(400,00)} = 7$  |
| 4.  | Площадь земельного участка согласно сведениям Единого государственного реестра недвижимости (Ркад), м <sup>2</sup>   | 400,00  |
| 5.  | Оценка расхождения P и Ркад ( $P - P_{кад}$ ), м <sup>2</sup>  | 0   |
| 6.  | Предельный минимальный и максимальный размеры земельного участка (Рмин и Рмакс), м <sup>2</sup>  | —<br>—  |
| 7.  | Вид (виды) разрешенного использования  | Для садоводства   |
| 7.1.  | Дополнительные сведения об использовании земельного участка  | —   |
| 8.  | Кадастровый или иной государственный учетный номер (инвентарный) здания, сооружения, объекта незавершенного строительства, расположенного на земельном участке   | —   |
| 9.  | Сведения о земельных участках (землях общего пользования, территории общего пользования), посредством которых обеспечивается доступ                              | —   |
| 10.   | Иные сведения  | —   |
| <b>4. Пояснения к сведениям об уточняемом земельном участке с кадастровым номером</b> |  | <b>73:19:083201:397</b> :   |
| 1.  |  | —   |

**1. Сведения о характерных точках границ уточняемого земельного участка с кадастровым номером** 73:19:083201:401 :  
 Система координат МСК-55, зона 2 Зона № 2

| Обозначение характерных точек границ | Координаты, м  |   |  |              | Метод определения координат                             | Формулы, примененные для расчета средней квадратической погрешности определения координат характерных точек границ (Mt), с подставленными в такие формулы значениями и итоговые (вычисленные) значения Mt, м | Описание закрепления точки |
|--------------------------------------|--|---|--|--------------|---|--|----------------------------|
|                                      | содержатся в Едином государственном реестре недвижимости |   | определены в результате выполнения комплексных кадастровых работ |              |   |  |                            |
|                                      | X  | Y | X  | Y            |   |  |                            |
| 1                                    | 2  | 3 | 4  | 5            | 6   | 7  | 8                          |
| 391                                  | —  | — | 511 655,15   | 2 253 014,78 | Метод спутниковых геодезических измерений (определений) | Mt = 0,10  | —                          |
| 393                                  | —  | — | 511 648,30   | 2 253 029,18 |   |  |                            |
| 414                                  | —  | — | 511 625,48   | 2 253 018,07 |   |  |                            |
| 413                                  | —  | — | 511 632,22   | 2 253 003,77 |   |  |                            |
| 391                                  | —  | — | 511 655,15   | 2 253 014,78 |   |  |                            |

**2. Сведения о частях границ уточняемого земельного участка с кадастровым номером** 73:19:083201:401 :

| Обозначение части границ |       | Горизонтальное проложение (S), м | Описание прохождения части границ | Сведения о согласовании местоположения границ (согласовано/спорное) |
|--------------------------|-------|----------------------------------|-----------------------------------|---|
| от т.                    | до т. |                                  |                                   |   |
| 1                        | 2     | 3                                | 4                                 | 5   |
| 391                      | 393   | 15,95                            | —                                 | согласовано   |
| 393                      | 414   | 25,38                            |                                   |   |
| 414                      | 413   | 15,81                            |                                   |   |
| 413                      | 391   | 25,44                            |                                   |   |

**3. Сведения о характеристиках уточняемого земельного участка с кадастровым номером** 73:19:083201:401 :

| № п/п | Наименование характеристики земельного участка | Значение характеристики |
|-------|--|-------------------------|
| 1     | 2  | 3                       |
|       |  |                         |



| 1   | 2  | 3  |
|---|--|--|
| 1.  | Адрес земельного участка   | —  |
| 1.1.  | Сведения о местоположении земельного участка (при отсутствии адреса) в структурированном в соответствии с федеральной информационной адресной системой виде      |  |
| 1.2.  | Дополнительные сведения о местоположении земельного участка  | Местоположение установлено относительно ориентира, расположенного в границах участка. Почтовый адрес ориентира: Ульяновская обл, р-н Ульяновский, Садоводческое товарищество "Черемушки", участок 369. |
| 2.  | Площадь земельного участка $\pm$ величина погрешности определения (вычисления) площади ( $P \pm \Delta P$ ), м <sup>2</sup>                                      | 403 $\pm$ 7,00   |
| 3.  | Формула, примененная для вычисления предельной погрешности определения площади земельного участка, с подставленными значениями и итоговые (вычисленные) значения | $3,5 * 0,10 * \sqrt{(403,00)} = 7$   |
| 4.  | Площадь земельного участка согласно сведениям Единого государственного реестра недвижимости (Ркад), м <sup>2</sup>   | 400,00   |
| 5.  | Оценка расхождения P и Ркад ( $P - P_{кад}$ ), м <sup>2</sup>  | 3  |
| 6.  | Предельный минимальный и максимальный размеры земельного участка (Рмин и Рмакс), м <sup>2</sup>  | —<br>—   |
| 7.  | Вид (виды) разрешенного использования  | Для садоводства  |
| 7.1.  | Дополнительные сведения об использовании земельного участка  | —  |
| 8.  | Кадастровый или иной государственный учетный номер (инвентарный) здания, сооружения, объекта незавершенного строительства, расположенного на земельном участке   | —  |
| 9.  | Сведения о земельных участках (землях общего пользования, территории общего пользования), посредством которых обеспечивается доступ                              | —  |
| 10.   | Иные сведения  | —  |
| <b>4. Пояснения к сведениям об уточняемом земельном участке с кадастровым номером</b> |  | <b>73:19:083201:401</b> :  |
| 1.  |  | —  |

**1. Сведения о характерных точках границ уточняемого земельного участка с кадастровым номером** 73:19:083201:402 :  
 Система координат МСК-55, зона 2 Зона № 2

| Обозначение характерных точек границ | Координаты, м  |   |  |              | Метод определения координат                             | Формулы, примененные для расчета средней квадратической погрешности определения координат характерных точек границ (Mt), с подставленными в такие формулы значениями и итоговые (вычисленные) значения Mt, м | Описание закрепления точки |
|--------------------------------------|--|---|--|--------------|---|--|----------------------------|
|                                      | содержатся в Едином государственном реестре недвижимости |   | определены в результате выполнения комплексных кадастровых работ |              |   |  |                            |
|                                      | X  | Y | X  | Y            |   |  |                            |
| 1                                    | 2  | 3 | 4  | 5            | 6   | 7  | 8                          |
| 392                                  | —  | — | 511 662,13   | 2 253 000,49 | Метод спутниковых геодезических измерений (определений) | Mt = 0,10  | —                          |
| 391                                  | —  | — | 511 655,15   | 2 253 014,78 |   |  |                            |
| 413                                  | —  | — | 511 632,22   | 2 253 003,77 |   |  |                            |
| 411                                  | —  | — | 511 639,36   | 2 252 989,15 |   |  |                            |
| 392                                  | —  | — | 511 662,13   | 2 253 000,49 |   |  |                            |

**2. Сведения о частях границ уточняемого земельного участка с кадастровым номером** 73:19:083201:402 :

| Обозначение части границ |       | Горизонтальное проложение (S), м | Описание прохождения части границ | Сведения о согласовании местоположения границ (согласовано/спорное) |
|--------------------------|-------|----------------------------------|-----------------------------------|---|
| от т.                    | до т. |                                  |                                   |   |
| 1                        | 2     | 3                                | 4                                 | 5   |
| 392                      | 391   | 15,90                            | —                                 | согласовано   |
| 391                      | 413   | 25,44                            |                                   |   |
| 413                      | 411   | 16,27                            |                                   |   |
| 411                      | 392   | 25,44                            |                                   |   |

**3. Сведения о характеристиках уточняемого земельного участка с кадастровым номером** 73:19:083201:402 :

| № п/п | Наименование характеристики земельного участка | Значение характеристики |
|-------|--|-------------------------|
| 1     | 2  | 3                       |
|       |  |                         |

| 1   | 2  | 3   |
|---|--|---|
| 1.  | Адрес земельного участка   | —   |
| 1.1.  | Сведения о местоположении земельного участка (при отсутствии адреса) в структурированном в соответствии с федеральной информационной адресной системой виде      |   |
| 1.2.  | Дополнительные сведения о местоположении земельного участка  | Местоположение установлено относительно ориентира, расположенного в границах участка. Почтовый адрес ориентира: обл Ульяновская р-н Ульяновский Садоводческое товарищество "Черемушки" участок 368. |
| 2.  | Площадь земельного участка $\pm$ величина погрешности определения (вычисления) площади ( $P \pm \Delta P$ ), м <sup>2</sup>                                      | 409 $\pm$ 7,00  |
| 3.  | Формула, примененная для вычисления предельной погрешности определения площади земельного участка, с подставленными значениями и итоговые (вычисленные) значения | $3,5 * 0,10 * \sqrt{(409,00)} = 7$  |
| 4.  | Площадь земельного участка согласно сведениям Единого государственного реестра недвижимости (Ркад), м <sup>2</sup>   | 400,00  |
| 5.  | Оценка расхождения P и Ркад ( $P - P_{кад}$ ), м <sup>2</sup>  | 9   |
| 6.  | Предельный минимальный и максимальный размеры земельного участка (Рмин и Рмакс), м <sup>2</sup>  | —<br>—  |
| 7.  | Вид (виды) разрешенного использования  | Для садоводства   |
| 7.1.  | Дополнительные сведения об использовании земельного участка  | —   |
| 8.  | Кадастровый или иной государственный учетный номер (инвентарный) здания, сооружения, объекта незавершенного строительства, расположенного на земельном участке   | 73:19:083201:1432   |
| 9.  | Сведения о земельных участках (землях общего пользования, территории общего пользования), посредством которых обеспечивается доступ                              | —   |
| 10.   | Иные сведения  | —   |
| <b>4. Пояснения к сведениям об уточняемом земельном участке с кадастровым номером</b> |  | <b>73:19:083201:402</b> :   |
| 1.  |  | —   |

**1. Сведения о характерных точках границ уточняемого земельного участка с кадастровым номером** 73:19:083201:403 :  
 Система координат МСК-55, зона 2 Зона № 2

| Обозначение характерных точек границ | Координаты, м  |   |  |              | Метод определения координат                             | Формулы, примененные для расчета средней квадратической погрешности определения координат характерных точек границ (Mt), с подставленными в такие формулы значениями и итоговые (вычисленные) значения Mt, м | Описание закрепления точки |
|--------------------------------------|--|---|--|--------------|---|--|----------------------------|
|                                      | содержатся в Едином государственном реестре недвижимости |   | определены в результате выполнения комплексных кадастровых работ |              |   |  |                            |
|                                      | X  | Y | X  | Y            |   |  |                            |
| 1                                    | 2  | 3 | 4  | 5            | 6   | 7  | 8                          |
| 393                                  | —  | — | 511 648,30   | 2 253 029,18 | Метод спутниковых геодезических измерений (определений) | Mt = 0,10  | —                          |
| н396У                                | —  | — | 511 641,28   | 2 253 043,49 |   |  |                            |
| 415                                  | —  | — | 511 618,43   | 2 253 032,49 |   |  |                            |
| 414                                  | —  | — | 511 625,48   | 2 253 018,07 |   |  |                            |
| 393                                  | —  | — | 511 648,30   | 2 253 029,18 |   |  |                            |

**2. Сведения о частях границ уточняемого земельного участка с кадастровым номером** 73:19:083201:403 :

| Обозначение части границ |       | Горизонтальное проложение (S), м | Описание прохождения части границ | Сведения о согласовании местоположения границ (согласовано/спорное) |
|--------------------------|-------|----------------------------------|-----------------------------------|---|
| от т.                    | до т. |                                  |                                   |   |
| 1                        | 2     | 3                                | 4                                 | 5   |
| 393                      | н396У | 15,94                            | —                                 | согласовано   |
| н396У                    | 415   | 25,36                            |                                   |   |
| 415                      | 414   | 16,05                            |                                   |   |
| 414                      | 393   | 25,38                            |                                   |   |

**3. Сведения о характеристиках уточняемого земельного участка с кадастровым номером** 73:19:083201:403 :

| № п/п | Наименование характеристики земельного участка | Значение характеристики |
|-------|--|-------------------------|
| 1     | 2  | 3                       |
| 1     | 2  | 3                       |

| 1   | 2  | 3   |
|---|--|---|
| 1.  | Адрес земельного участка   | —   |
| 1.1.  | Сведения о местоположении земельного участка (при отсутствии адреса) в структурированном в соответствии с федеральной информационной адресной системой виде      |   |
| 1.2.  | Дополнительные сведения о местоположении земельного участка  | Местоположение установлено относительно ориентира, расположенного в границах участка. Почтовый адрес ориентира: обл Ульяновская р-н Ульяновский Садоводческое товарищество "Черемушки" участок 370. |
| 2.  | Площадь земельного участка $\pm$ величина погрешности определения (вычисления) площади ( $P \pm \Delta P$ ), м <sup>2</sup>                                      | 406 $\pm$ 7,00  |
| 3.  | Формула, примененная для вычисления предельной погрешности определения площади земельного участка, с подставленными значениями и итоговые (вычисленные) значения | $3,5 * 0,10 * \sqrt{(406,00)} = 7$  |
| 4.  | Площадь земельного участка согласно сведениям Единого государственного реестра недвижимости (Ркад), м <sup>2</sup>   | 400,00  |
| 5.  | Оценка расхождения P и Ркад ( $P - P_{кад}$ ), м <sup>2</sup>  | 6   |
| 6.  | Предельный минимальный и максимальный размеры земельного участка (Рмин и Рмакс), м <sup>2</sup>  | —<br>—  |
| 7.  | Вид (виды) разрешенного использования  | Для садоводства   |
| 7.1.  | Дополнительные сведения об использовании земельного участка  | —   |
| 8.  | Кадастровый или иной государственный учетный номер (инвентарный) здания, сооружения, объекта незавершенного строительства, расположенного на земельном участке   | 73:19:083201:1084   |
| 9.  | Сведения о земельных участках (землях общего пользования, территории общего пользования), посредством которых обеспечивается доступ                              | —   |
| 10.   | Иные сведения  | —   |
| <b>4. Пояснения к сведениям об уточняемом земельном участке с кадастровым номером</b> |  | <b>73:19:083201:403</b> :   |
| 1.  |  | —   |

**1. Сведения о характерных точках границ уточняемого земельного участка с кадастровым номером** 73:19:083201:404 :  
 Система координат МСК-55, зона 2 Зона № 2

| Обозначение характерных точек границ | Координаты, м  |   |  |              | Метод определения координат                             | Формулы, примененные для расчета средней квадратической погрешности определения координат характерных точек границ (Mt), с подставленными в такие формулы значениями и итоговые (вычисленные) значения Mt, м | Описание закрепления точки |
|--------------------------------------|--|---|--|--------------|---|--|----------------------------|
|                                      | содержатся в Едином государственном реестре недвижимости |   | определены в результате выполнения комплексных кадастровых работ |              |   |  |                            |
|                                      | X  | Y | X  | Y            |   |  |                            |
| 1                                    | 2  | 3 | 4  | 5            | 6   | 7  | 8                          |
| н396У                                | —  | — | 511 641,28   | 2 253 043,49 | Метод спутниковых геодезических измерений (определений) | Mt = 0,10  | —                          |
| 398                                  | —  | — | 511 633,89   | 2 253 058,01 |   |  |                            |
| 416                                  | —  | — | 511 611,68   | 2 253 046,69 |   |  |                            |
| 415                                  | —  | — | 511 618,43   | 2 253 032,49 |   |  |                            |
| н396У                                | —  | — | 511 641,28   | 2 253 043,49 |   |  |                            |

**2. Сведения о частях границ уточняемого земельного участка с кадастровым номером** 73:19:083201:404 :

| Обозначение части границ |       | Горизонтальное проложение (S), м | Описание прохождения части границ | Сведения о согласовании местоположения границ (согласовано/спорное) |
|--------------------------|-------|----------------------------------|-----------------------------------|---|
| от т.                    | до т. |                                  |                                   |   |
| 1                        | 2     | 3                                | 4                                 | 5   |
| н396У                    | 398   | 16,29                            | —                                 | согласовано   |
| 398                      | 416   | 24,93                            |                                   |   |
| 416                      | 415   | 15,72                            |                                   |   |
| 415                      | н396У | 25,36                            |                                   |   |

**3. Сведения о характеристиках уточняемого земельного участка с кадастровым номером** 73:19:083201:404 :

| № п/п | Наименование характеристики земельного участка | Значение характеристики |
|-------|--|-------------------------|
| 1     | 2  | 3                       |
| 1     | 2  | 3                       |

| 1   | 2  | 3   |
|---|--|---|
| 1.  | Адрес земельного участка   | —   |
| 1.1.  | Сведения о местоположении земельного участка (при отсутствии адреса) в структурированном в соответствии с федеральной информационной адресной системой виде      |   |
| 1.2.  | Дополнительные сведения о местоположении земельного участка  | Местоположение установлено относительно ориентира, расположенного в границах участка. Почтовый адрес ориентира: Ульяновская область, р-н Ульяновский, снт "Черемушки", уч. 371. |
| 2.  | Площадь земельного участка $\pm$ величина погрешности определения (вычисления) площади ( $P \pm \Delta P$ ), м <sup>2</sup>                                      | 402 $\pm$ 7,00  |
| 3.  | Формула, примененная для вычисления предельной погрешности определения площади земельного участка, с подставленными значениями и итоговые (вычисленные) значения | $3,5 * 0,10 * \sqrt{(402,00)} = 7$  |
| 4.  | Площадь земельного участка согласно сведениям Единого государственного реестра недвижимости (Ркад), м <sup>2</sup>   | 400,00  |
| 5.  | Оценка расхождения P и Ркад ( $P - P_{кад}$ ), м <sup>2</sup>  | 2   |
| 6.  | Предельный минимальный и максимальный размеры земельного участка (Рмин и Рмакс), м <sup>2</sup>  | —<br>—  |
| 7.  | Вид (виды) разрешенного использования  | Для садоводства   |
| 7.1.  | Дополнительные сведения об использовании земельного участка  | —   |
| 8.  | Кадастровый или иной государственный учетный номер (инвентарный) здания, сооружения, объекта незавершенного строительства, расположенного на земельном участке   | 73:19:083201:1439   |
| 9.  | Сведения о земельных участках (землях общего пользования, территории общего пользования), посредством которых обеспечивается доступ                              | —   |
| 10.   | Иные сведения  | —   |
| <b>4. Пояснения к сведениям об уточняемом земельном участке с кадастровым номером</b> |  | <b>73:19:083201:404</b> :   |
| 1.  |  | —   |

**1. Сведения о характерных точках границ уточняемого земельного участка с кадастровым номером** 73:19:083201:405 :  
 Система координат МСК-55, зона 2 Зона № 2

| Обозначение характерных точек границ | Координаты, м  |   |  |              | Метод определения координат                             | Формулы, примененные для расчета средней квадратической погрешности определения координат характерных точек границ (Mt), с подставленными в такие формулы значениями и итоговые (вычисленные) значения Mt, м | Описание закрепления точки |
|--------------------------------------|--|---|--|--------------|---|--|----------------------------|
|                                      | содержатся в Едином государственном реестре недвижимости |   | определены в результате выполнения комплексных кадастровых работ |              |   |  |                            |
|                                      | X  | Y | X  | Y            |   |  |                            |
| 1                                    | 2  | 3 | 4  | 5            | 6   | 7  | 8                          |
| 398                                  | —  | — | 511 633,89   | 2 253 058,01 | Метод спутниковых геодезических измерений (определений) | Mt = 0,10  | —                          |
| 417                                  | —  | — | 511 627,23   | 2 253 072,29 |   |  |                            |
| 418                                  | —  | — | 511 604,20   | 2 253 060,89 |   |  |                            |
| 416                                  | —  | — | 511 611,68   | 2 253 046,69 |   |  |                            |
| 398                                  | —  | — | 511 633,89   | 2 253 058,01 |   |  |                            |

**2. Сведения о частях границ уточняемого земельного участка с кадастровым номером** 73:19:083201:405 :

| Обозначение части границ |       | Горизонтальное проложение (S), м | Описание прохождения части границ | Сведения о согласовании местоположения границ (согласовано/спорное) |
|--------------------------|-------|----------------------------------|-----------------------------------|---|
| от т.                    | до т. |                                  |                                   |   |
| 1                        | 2     | 3                                | 4                                 | 5   |
| 398                      | 417   | 15,76                            | —                                 | согласовано   |
| 417                      | 418   | 25,70                            |                                   |   |
| 418                      | 416   | 16,05                            |                                   |   |
| 416                      | 398   | 24,93                            |                                   |   |

**3. Сведения о характеристиках уточняемого земельного участка с кадастровым номером** 73:19:083201:405 :

| № п/п | Наименование характеристики земельного участка | Значение характеристики |
|-------|--|-------------------------|
| 1     | 2  | 3                       |
| 1     | 2  | 3                       |



| 1   | 2  | 3   |
|---|--|---|
| 1.  | Адрес земельного участка   | —   |
| 1.1.  | Сведения о местоположении земельного участка (при отсутствии адреса) в структурированном в соответствии с федеральной информационной адресной системой виде      |   |
| 1.2.  | Дополнительные сведения о местоположении земельного участка  | Местоположение установлено относительно ориентира, расположенного в границах участка. Почтовый адрес ориентира: обл Ульяновская р-н Ульяновский Садоводческое товарищество "Черемушки" участок 372. |
| 2.  | Площадь земельного участка $\pm$ величина погрешности определения (вычисления) площади ( $P \pm \Delta P$ ), м <sup>2</sup>                                      | 402 $\pm$ 7,00  |
| 3.  | Формула, примененная для вычисления предельной погрешности определения площади земельного участка, с подставленными значениями и итоговые (вычисленные) значения | $3,5 * 0,10 * \sqrt{(402,00)} = 7$  |
| 4.  | Площадь земельного участка согласно сведениям Единого государственного реестра недвижимости (Ркад), м <sup>2</sup>   | 400,00  |
| 5.  | Оценка расхождения P и Ркад ( $P - P_{кад}$ ), м <sup>2</sup>  | 2   |
| 6.  | Предельный минимальный и максимальный размеры земельного участка (Рмин и Рмакс), м <sup>2</sup>  | —<br>—  |
| 7.  | Вид (виды) разрешенного использования  | Для садоводства   |
| 7.1.  | Дополнительные сведения об использовании земельного участка  | —   |
| 8.  | Кадастровый или иной государственный учетный номер (инвентарный) здания, сооружения, объекта незавершенного строительства, расположенного на земельном участке   | —   |
| 9.  | Сведения о земельных участках (землях общего пользования, территории общего пользования), посредством которых обеспечивается доступ                              | —   |
| 10.   | Иные сведения  | —   |
| <b>4. Пояснения к сведениям об уточняемом земельном участке с кадастровым номером</b> |  | <b>73:19:083201:405</b> :   |
| 1.  |  | —   |

**1. Сведения о характерных точках границ уточняемого земельного участка с кадастровым номером** 73:19:083201:406 :  
 Система координат МСК-55, зона 2 Зона № 2

| Обозначение характерных точек границ | Координаты, м  |   |  |              | Метод определения координат                             | Формулы, примененные для расчета средней квадратической погрешности определения координат характерных точек границ (Mt), с подставленными в такие формулы значениями и итоговые (вычисленные) значения Mt, м | Описание закрепления точки |
|--------------------------------------|--|---|--|--------------|---|--|----------------------------|
|                                      | содержатся в Едином государственном реестре недвижимости |   | определены в результате выполнения комплексных кадастровых работ |              |   |  |                            |
|                                      | X  | Y | X  | Y            |   |  |                            |
| 1                                    | 2  | 3 | 4  | 5            | 6   | 7  | 8                          |
| 417                                  | —  | — | 511 627,23   | 2 253 072,29 | Метод спутниковых геодезических измерений (определений) | Mt = 0,10  | —                          |
| 419                                  | —  | — | 511 620,09   | 2 253 087,28 |   |  |                            |
| 420                                  | —  | — | 511 597,51   | 2 253 075,84 |   |  |                            |
| 418                                  | —  | — | 511 604,20   | 2 253 060,89 |   |  |                            |
| 417                                  | —  | — | 511 627,23   | 2 253 072,29 |   |  |                            |

**2. Сведения о частях границ уточняемого земельного участка с кадастровым номером** 73:19:083201:406 :

| Обозначение части границ |       | Горизонтальное проложение (S), м | Описание прохождения части границ | Сведения о согласовании местоположения границ (согласовано/спорное) |
|--------------------------|-------|----------------------------------|-----------------------------------|---|
| от т.                    | до т. |                                  |                                   |   |
| 1                        | 2     | 3                                | 4                                 | 5   |
| 417                      | 419   | 16,60                            | —                                 | согласовано   |
| 419                      | 420   | 25,31                            |                                   |   |
| 420                      | 418   | 16,38                            |                                   |   |
| 418                      | 417   | 25,70                            |                                   |   |

**3. Сведения о характеристиках уточняемого земельного участка с кадастровым номером** 73:19:083201:406 :

| № п/п | Наименование характеристики земельного участка | Значение характеристики |
|-------|--|-------------------------|
| 1     | 2  | 3                       |
|       |  |                         |

| 1   | 2  | 3   |
|---|--|---|
| 1.  | Адрес земельного участка   | —   |
| 1.1.  | Сведения о местоположении земельного участка (при отсутствии адреса) в структурированном в соответствии с федеральной информационной адресной системой виде      |   |
| 1.2.  | Дополнительные сведения о местоположении земельного участка  | Местоположение установлено относительно ориентира, расположенного в границах участка. Почтовый адрес ориентира: Ульяновская область, р-н Ульяновский, с/т "Черемушки", участок 373. |
| 2.  | Площадь земельного участка $\pm$ величина погрешности определения (вычисления) площади ( $P \pm \Delta P$ ), м <sup>2</sup>                                      | 420 $\pm$ 7,00  |
| 3.  | Формула, примененная для вычисления предельной погрешности определения площади земельного участка, с подставленными значениями и итоговые (вычисленные) значения | $3,5 * 0,10 * \sqrt{(420,00)} = 7$  |
| 4.  | Площадь земельного участка согласно сведениям Единого государственного реестра недвижимости (Ркад), м <sup>2</sup>   | 400,00  |
| 5.  | Оценка расхождения P и Ркад ( $P - P_{кад}$ ), м <sup>2</sup>  | 20  |
| 6.  | Предельный минимальный и максимальный размеры земельного участка (Рмин и Рмакс), м <sup>2</sup>  | —<br>—  |
| 7.  | Вид (виды) разрешенного использования  | Для садоводства   |
| 7.1.  | Дополнительные сведения об использовании земельного участка  | —   |
| 8.  | Кадастровый или иной государственный учетный номер (инвентарный) здания, сооружения, объекта незавершенного строительства, расположенного на земельном участке   | —   |
| 9.  | Сведения о земельных участках (землях общего пользования, территории общего пользования), посредством которых обеспечивается доступ                              | —   |
| 10.   | Иные сведения  | —   |
| <b>4. Пояснения к сведениям об уточняемом земельном участке с кадастровым номером</b> |  | <b>73:19:083201:406</b> :   |
| 1.  |  | —   |

**1. Сведения о характерных точках границ уточняемого земельного участка с кадастровым номером** 73:19:083201:416 :  
 Система координат МСК-55, зона 2 Зона № 2

| Обозначение характерных точек границ | Координаты, м  |   |  |              | Метод определения координат                             | Формулы, примененные для расчета средней квадратической погрешности определения координат характерных точек границ (Mt), с подставленными в такие формулы значениями и итоговые (вычисленные) значения Mt, м | Описание закрепления точки |
|--------------------------------------|--|---|--|--------------|---|--|----------------------------|
|                                      | содержатся в Едином государственном реестре недвижимости |   | определены в результате выполнения комплексных кадастровых работ |              |   |  |                            |
|                                      | X  | Y | X  | Y            |   |  |                            |
| 1                                    | 2  | 3 | 4  | 5            | 6   | 7  | 8                          |
| 421                                  | —  | — | 511 674,47   | 2 252 846,73 | Метод спутниковых геодезических измерений (определений) | Mt = 0,10  | —                          |
| 422                                  | —  | — | 511 696,89   | 2 252 857,35 |   |  |                            |
| н423У                                | —  | — | 511 689,95   | 2 252 871,73 |   |  |                            |
| 424                                  | —  | — | 511 667,54   | 2 252 860,55 |   |  |                            |
| 421                                  | —  | — | 511 674,47   | 2 252 846,73 |   |  |                            |

**2. Сведения о частях границ уточняемого земельного участка с кадастровым номером** 73:19:083201:416 :

| Обозначение части границ |       | Горизонтальное проложение (S), м | Описание прохождения части границ | Сведения о согласовании местоположения границ (согласовано/спорное) |
|--------------------------|-------|----------------------------------|-----------------------------------|---|
| от т.                    | до т. |                                  |                                   |   |
| 1                        | 2     | 3                                | 4                                 | 5   |
| 421                      | 422   | 24,81                            | —                                 | согласовано   |
| 422                      | н423У | 15,97                            |                                   |   |
| н423У                    | 424   | 25,04                            |                                   |   |
| 424                      | 421   | 15,46                            |                                   |   |

**3. Сведения о характеристиках уточняемого земельного участка с кадастровым номером** 73:19:083201:416 :

| № п/п | Наименование характеристики земельного участка | Значение характеристики |
|-------|--|-------------------------|
| 1     | 2  | 3                       |
| 1     | 2  | 3                       |

| 1   | 2  | 3   |
|---|--|---|
| 1.  | Адрес земельного участка   | —   |
| 1.1.  | Сведения о местоположении земельного участка (при отсутствии адреса) в структурированном в соответствии с федеральной информационной адресной системой виде      |   |
| 1.2.  | Дополнительные сведения о местоположении земельного участка  | Местоположение установлено относительно ориентира, расположенного в границах участка. Почтовый адрес ориентира: обл Ульяновская р-н Ульяновский Садоводческое товарищество "Черемушки" участок 386. |
| 2.  | Площадь земельного участка $\pm$ величина погрешности определения (вычисления) площади ( $P \pm \Delta P$ ), м <sup>2</sup>                                      | 392 $\pm$ 7,00  |
| 3.  | Формула, примененная для вычисления предельной погрешности определения площади земельного участка, с подставленными значениями и итоговые (вычисленные) значения | $3,5 * 0,10 * \sqrt{(392,00)} = 7$  |
| 4.  | Площадь земельного участка согласно сведениям Единого государственного реестра недвижимости (Ркад), м <sup>2</sup>   | 400,00  |
| 5.  | Оценка расхождения P и Ркад ( $P - P_{кад}$ ), м <sup>2</sup>  | 8   |
| 6.  | Предельный минимальный и максимальный размеры земельного участка (Рмин и Рмакс), м <sup>2</sup>  | —<br>—  |
| 7.  | Вид (виды) разрешенного использования  | Для садоводства   |
| 7.1.  | Дополнительные сведения об использовании земельного участка  | —   |
| 8.  | Кадастровый или иной государственный учетный номер (инвентарный) здания, сооружения, объекта незавершенного строительства, расположенного на земельном участке   | 73:19:083201:1063   |
| 9.  | Сведения о земельных участках (землях общего пользования, территории общего пользования), посредством которых обеспечивается доступ                              | —   |
| 10.   | Иные сведения  | —   |
| <b>4. Пояснения к сведениям об уточняемом земельном участке с кадастровым номером</b> |  | <b>73:19:083201:416</b> :   |
| 1.  |  | —   |

**1. Сведения о характерных точках границ уточняемого земельного участка с кадастровым номером** 73:19:083201:417 :  
 Система координат МСК-55, зона 2 Зона № 2

| Обозначение характерных точек границ | Координаты, м  |   |  |              | Метод определения координат                             | Формулы, примененные для расчета средней квадратической погрешности определения координат характерных точек границ (Mt), с подставленными в такие формулы значениями и итоговые (вычисленные) значения Mt, м | Описание закрепления точки |
|--------------------------------------|--|---|--|--------------|---|--|----------------------------|
|                                      | содержатся в Едином государственном реестре недвижимости |   | определены в результате выполнения комплексных кадастровых работ |              |   |  |                            |
|                                      | X  | Y | X  | Y            |   |  |                            |
| 1                                    | 2  | 3 | 4  | 5            | 6   | 7  | 8                          |
| н423У                                | —  | — | 511 689,95   | 2 252 871,73 | Метод спутниковых геодезических измерений (определений) | Mt = 0,10  | —                          |
| 425                                  | —  | — | 511 682,91   | 2 252 886,32 |   |  |                            |
| 426                                  | —  | — | 511 660,69   | 2 252 875,15 |   |  |                            |
| 424                                  | —  | — | 511 667,54   | 2 252 860,55 |   |  |                            |
| н423У                                | —  | — | 511 689,95   | 2 252 871,73 |   |  |                            |

**2. Сведения о частях границ уточняемого земельного участка с кадастровым номером** 73:19:083201:417 :

| Обозначение части границ |       | Горизонтальное проложение (S), м | Описание прохождения части границ | Сведения о согласовании местоположения границ (согласовано/спорное) |
|--------------------------|-------|----------------------------------|-----------------------------------|---|
| от т.                    | до т. |                                  |                                   |   |
| 1                        | 2     | 3                                | 4                                 | 5   |
| н423У                    | 425   | 16,20                            | —                                 | согласовано   |
| 425                      | 426   | 24,87                            |                                   |   |
| 426                      | 424   | 16,13                            |                                   |   |
| 424                      | н423У | 25,04                            |                                   |   |

**3. Сведения о характеристиках уточняемого земельного участка с кадастровым номером** 73:19:083201:417 :

| № п/п | Наименование характеристики земельного участка | Значение характеристики |
|-------|--|-------------------------|
| 1     | 2  | 3                       |
| 1     | 2  | 3                       |

| 1   | 2  | 3   |
|---|--|---|
| 1.  | Адрес земельного участка   | —   |
| 1.1.  | Сведения о местоположении земельного участка (при отсутствии адреса) в структурированном в соответствии с федеральной информационной адресной системой виде      |   |
| 1.2.  | Дополнительные сведения о местоположении земельного участка  | Местоположение установлено относительно ориентира, расположенного в границах участка. Почтовый адрес ориентира: обл. Ульяновская , р-н Ульяновский, с/т "Черемушки", участок 387. |
| 2.  | Площадь земельного участка $\pm$ величина погрешности определения (вычисления) площади ( $P \pm \Delta P$ ), м <sup>2</sup>                                      | 403 $\pm$ 7,00  |
| 3.  | Формула, примененная для вычисления предельной погрешности определения площади земельного участка, с подставленными значениями и итоговые (вычисленные) значения | $3,5 * 0,10 * \sqrt{(403,00)} = 7$  |
| 4.  | Площадь земельного участка согласно сведениям Единого государственного реестра недвижимости (Ркад), м <sup>2</sup>   | 400,00  |
| 5.  | Оценка расхождения P и Ркад ( $P - P_{кад}$ ), м <sup>2</sup>  | 3   |
| 6.  | Предельный минимальный и максимальный размеры земельного участка (Рмин и Рмакс), м <sup>2</sup>  | —<br>—  |
| 7.  | Вид (виды) разрешенного использования  | Для садоводства   |
| 7.1.  | Дополнительные сведения об использовании земельного участка  | —   |
| 8.  | Кадастровый или иной государственный учетный номер (инвентарный) здания, сооружения, объекта незавершенного строительства, расположенного на земельном участке   | 73:19:083201:1260   |
| 9.  | Сведения о земельных участках (землях общего пользования, территории общего пользования), посредством которых обеспечивается доступ                              | —   |
| 10.   | Иные сведения  | —   |
| <b>4. Пояснения к сведениям об уточняемом земельном участке с кадастровым номером</b> |  | <b>73:19:083201:417</b> :   |
| 1.  |  | —   |

**1. Сведения о характерных точках границ уточняемого земельного участка с кадастровым номером** 73:19:083201:419 :  
 Система координат МСК-55, зона 2 Зона № 2

| Обозначение характерных точек границ | Координаты, м  |   |  |              | Метод определения координат                             | Формулы, примененные для расчета средней квадратической погрешности определения координат характерных точек границ (Mt), с подставленными в такие формулы значениями и итоговые (вычисленные) значения Mt, м | Описание закрепления точки |
|--------------------------------------|--|---|--|--------------|---|--|----------------------------|
|                                      | содержатся в Едином государственном реестре недвижимости |   | определены в результате выполнения комплексных кадастровых работ |              |   |  |                            |
|                                      | X  | Y | X  | Y            |   |  |                            |
| 1                                    | 2  | 3 | 4  | 5            | 6   | 7  | 8                          |
| 427                                  | —  | — | 511 676,01   | 2 252 900,64 | Метод спутниковых геодезических измерений (определений) | Mt = 0,10  | —                          |
| н428У                                | —  | — | 511 669,11   | 2 252 914,93 |   |  |                            |
| 429                                  | —  | — | 511 646,35   | 2 252 904,09 |   |  |                            |
| 430                                  | —  | — | 511 653,51   | 2 252 889,64 |   |  |                            |
| 427                                  | —  | — | 511 676,01   | 2 252 900,64 |   |  |                            |

**2. Сведения о частях границ уточняемого земельного участка с кадастровым номером** 73:19:083201:419 :

| Обозначение части границ |       | Горизонтальное проложение (S), м | Описание прохождения части границ | Сведения о согласовании местоположения границ (согласовано/спорное) |
|--------------------------|-------|----------------------------------|-----------------------------------|---|
| от т.                    | до т. |                                  |                                   |   |
| 1                        | 2     | 3                                | 4                                 | 5   |
| 427                      | н428У | 15,87                            | —                                 | согласовано   |
| н428У                    | 429   | 25,21                            |                                   |   |
| 429                      | 430   | 16,13                            |                                   |   |
| 430                      | 427   | 25,04                            |                                   |   |

**3. Сведения о характеристиках уточняемого земельного участка с кадастровым номером** 73:19:083201:419 :

| № п/п | Наименование характеристики земельного участка | Значение характеристики |
|-------|--|-------------------------|
| 1     | 2  | 3                       |
| 1     | 2  | 3                       |



| 1   | 2  | 3  |
|---|--|--|
| 1.  | Адрес земельного участка   | —  |
| 1.1.  | Сведения о местоположении земельного участка (при отсутствии адреса) в структурированном в соответствии с федеральной информационной адресной системой виде      |  |
| 1.2.  | Дополнительные сведения о местоположении земельного участка  | обл Ульяновская р-н Ульяновский Садоводческое товарищество "Черемушки" участок 389 |
| 2.  | Площадь земельного участка ± величина погрешности определения (вычисления) площади ( $P \pm \Delta P$ ), м <sup>2</sup>  | 402 ± 7,00   |
| 3.  | Формула, примененная для вычисления предельной погрешности определения площади земельного участка, с подставленными значениями и итоговые (вычисленные) значения | $3,5 * 0,10 * \sqrt{(402,00)} = 7$   |
| 4.  | Площадь земельного участка согласно сведениям Единого государственного реестра недвижимости (Ркад), м <sup>2</sup>   | 400,00   |
| 5.  | Оценка расхождения Р и Ркад ( $P - P_{кад}$ ), м <sup>2</sup>  | 2  |
| 6.  | Предельный минимальный и максимальный размеры земельного участка ( $P_{мин}$ и $P_{макс}$ ), м <sup>2</sup>  | —<br>—   |
| 7.  | Вид (виды) разрешенного использования  | Для садоводства  |
| 7.1.  | Дополнительные сведения об использовании земельного участка  | —  |
| 8.  | Кадастровый или иной государственный учетный номер (инвентарный) здания, сооружения, объекта незавершенного строительства, расположенного на земельном участке   | —  |
| 9.  | Сведения о земельных участках (землях общего пользования, территории общего пользования), посредством которых обеспечивается доступ                              | —  |
| 10.   | Иные сведения  | —  |
| <b>4. Пояснения к сведениям об уточняемом земельном участке с кадастровым номером</b> |  | <b>73:19:083201:419</b> :  |
| 1.  |  | —  |

**1. Сведения о характерных точках границ уточняемого земельного участка с кадастровым номером** 73:19:083201:420 :  
 Система координат МСК-55, зона 2 Зона № 2

| Обозначение характерных точек границ | Координаты, м  |   |  |              | Метод определения координат                             | Формулы, примененные для расчета средней квадратической погрешности определения координат характерных точек границ (Mt), с подставленными в такие формулы значениями и итоговые (вычисленные) значения Mt, м | Описание закрепления точки |
|--------------------------------------|--|---|--|--------------|---|--|----------------------------|
|                                      | содержатся в Едином государственном реестре недвижимости |   | определены в результате выполнения комплексных кадастровых работ |              |   |  |                            |
|                                      | X  | Y | X  | Y            |   |  |                            |
| 1                                    | 2  | 3 | 4  | 5            | 6   | 7  | 8                          |
| н428У                                | —  | — | 511 669,11   | 2 252 914,93 | Метод спутниковых геодезических измерений (определений) | Mt = 0,10  | —                          |
| 431                                  | —  | — | 511 662,22   | 2 252 929,22 |   |  |                            |
| 432                                  | —  | — | 511 639,49   | 2 252 918,48 |   |  |                            |
| 429                                  | —  | — | 511 646,35   | 2 252 904,09 |   |  |                            |
| н428У                                | —  | — | 511 669,11   | 2 252 914,93 |   |  |                            |

**2. Сведения о частях границ уточняемого земельного участка с кадастровым номером** 73:19:083201:420 :

| Обозначение части границ |       | Горизонтальное проложение (S), м | Описание прохождения части границ | Сведения о согласовании местоположения границ (согласовано/спорное) |
|--------------------------|-------|----------------------------------|-----------------------------------|---|
| от т.                    | до т. |                                  |                                   |   |
| 1                        | 2     | 3                                | 4                                 | 5   |
| н428У                    | 431   | 15,86                            | —                                 | согласовано   |
| 431                      | 432   | 25,14                            |                                   |   |
| 432                      | 429   | 15,94                            |                                   |   |
| 429                      | н428У | 25,21                            |                                   |   |

**3. Сведения о характеристиках уточняемого земельного участка с кадастровым номером** 73:19:083201:420 :

| № п/п | Наименование характеристики земельного участка | Значение характеристики |
|-------|--|-------------------------|
| 1     | 2  | 3                       |
| 1     | 2  | 3                       |

| 1   | 2  | 3   |
|---|--|---|
| 1.  | Адрес земельного участка   | —   |
| 1.1.  | Сведения о местоположении земельного участка (при отсутствии адреса) в структурированном в соответствии с федеральной информационной адресной системой виде      |   |
| 1.2.  | Дополнительные сведения о местоположении земельного участка  | Местоположение установлено относительно ориентира, расположенного в границах участка. Почтовый адрес ориентира: обл Ульяновская р-н Ульяновский Садоводческое товарищество "Черемушки" участок 390. |
| 2.  | Площадь земельного участка $\pm$ величина погрешности определения (вычисления) площади ( $P \pm \Delta P$ ), м <sup>2</sup>                                      | 400 $\pm$ 7,00  |
| 3.  | Формула, примененная для вычисления предельной погрешности определения площади земельного участка, с подставленными значениями и итоговые (вычисленные) значения | $3,5 * 0,10 * \sqrt{(400,00)} = 7$  |
| 4.  | Площадь земельного участка согласно сведениям Единого государственного реестра недвижимости (Ркад), м <sup>2</sup>   | 400,00  |
| 5.  | Оценка расхождения P и Ркад ( $P - P_{кад}$ ), м <sup>2</sup>  | 0   |
| 6.  | Предельный минимальный и максимальный размеры земельного участка (Рмин и Рмакс), м <sup>2</sup>  | —<br>—  |
| 7.  | Вид (виды) разрешенного использования  | Для садоводства   |
| 7.1.  | Дополнительные сведения об использовании земельного участка  | —   |
| 8.  | Кадастровый или иной государственный учетный номер (инвентарный) здания, сооружения, объекта незавершенного строительства, расположенного на земельном участке   | —   |
| 9.  | Сведения о земельных участках (землях общего пользования, территории общего пользования), посредством которых обеспечивается доступ                              | —   |
| 10.   | Иные сведения  | —   |
| <b>4. Пояснения к сведениям об уточняемом земельном участке с кадастровым номером</b> |  | <b>73:19:083201:420</b> :   |
| 1.  |  | —   |

**1. Сведения о характерных точках границ уточняемого земельного участка с кадастровым номером** 73:19:083201:422 :  
 Система координат МСК-55, зона 2 Зона № 2

| Обозначение характерных точек границ | Координаты, м  |              |  |              | Метод определения координат | Формулы, примененные для расчета средней квадратической погрешности определения координат характерных точек границ (Mt), с подставленными в такие формулы значениями и итоговые (вычисленные) значения Mt, м | Описание закрепления точки |
|--------------------------------------|--|--------------|--|--------------|-----------------------------|--|----------------------------|
|                                      | содержатся в Едином государственном реестре недвижимости |              | определены в результате выполнения комплексных кадастровых работ |              |                             |  |                            |
|                                      | X  | Y            | X  | Y            |                             |  |                            |
| 1                                    | 2  | 3            | 4  | 5            | 6                           | 7  | 8                          |
| 1243                                 | 511 654,99   | 2 252 944,20 | 511 654,99   | 2 252 944,20 | —                           | 0,03   | —                          |
| 1244                                 | 511 648,34   | 2 252 957,99 | 511 648,34   | 2 252 957,99 |                             | 1,00   |                            |
| 1245                                 | 511 625,66   | 2 252 946,67 | 511 625,66   | 2 252 946,67 |                             | 0,10   |                            |
| 454                                  | 511 632,55   | 2 252 932,86 | 511 632,55   | 2 252 932,86 |                             | Mt = 0,10  |                            |
| 1243                                 | 511 654,99   | 2 252 944,20 | 511 654,99   | 2 252 944,20 |                             | 0,03   |                            |

**2. Сведения о частях границ уточняемого земельного участка с кадастровым номером** 73:19:083201:422 :

| Обозначение части границ |       | Горизонтальное проложение (S), м | Описание прохождения части границ | Сведения о согласовании местоположения границ (согласовано/спорное) |
|--------------------------|-------|----------------------------------|-----------------------------------|---|
| от т.                    | до т. |                                  |                                   |   |
| 1                        | 2     | 3                                | 4                                 | 5   |
| 1243                     | 1244  | 15,31                            | —                                 | согласовано   |
| 1244                     | 1245  | 25,35                            |                                   |   |
| 1245                     | 454   | 15,43                            |                                   |   |
| 454                      | 1243  | 25,14                            |                                   |   |

**3. Сведения о характеристиках уточняемого земельного участка с кадастровым номером** 73:19:083201:422 :

| № п/п | Наименование характеристики земельного участка  | Значение характеристики |
|-------|---|-------------------------|
| 1     | 2   | 3                       |
| 1.    | Адрес земельного участка  |                         |
| 1.1.  | Сведения о местоположении земельного участка (при отсутствии адреса) в структурированном в соответствии с федеральной информационной адресной системой виде | —                       |
| 1.2.  | Дополнительные сведения о местоположении земельного участка   | —                       |

| 1    | 2  | 3                                  |
|------|--|------------------------------------|
| 2.   | Площадь земельного участка ± величина погрешности определения (вычисления) площади ( $P \pm \Delta P$ ), м <sup>2</sup>  | 388 ± 7,00                         |
| 3.   | Формула, примененная для вычисления предельной погрешности определения площади земельного участка, с подставленными значениями и итоговые (вычисленные) значения | $3,5 * 0,10 * \sqrt{(388,00)} = 7$ |
| 4.   | Площадь земельного участка согласно сведениям Единого государственного реестра недвижимости (Ркад), м <sup>2</sup>   | 388,00                             |
| 5.   | Оценка расхождения P и Ркад ( $P - P_{кад}$ ), м <sup>2</sup>  | 0                                  |
| 6.   | Предельный минимальный и максимальный размеры земельного участка (Рмин и Рмакс), м <sup>2</sup>  | —<br>—                             |
| 7.   | Вид (виды) разрешенного использования  | Для садоводства                    |
| 7.1. | Дополнительные сведения об использовании земельного участка  | —                                  |
| 8.   | Кадастровый или иной государственный учетный номер (инвентарный) здания, сооружения, объекта незавершенного строительства, расположенного на земельном участке   | —                                  |
| 9.   | Сведения о земельных участках (землях общего пользования, территории общего пользования), посредством которых обеспечивается доступ                              | —                                  |
| 10.  | Иные сведения  | —                                  |

**4. Пояснения к сведениям об уточняемом земельном участке с кадастровым номером** 73:19:083201:422 :

1. —

**1. Сведения о характерных точках границ уточняемого земельного участка с кадастровым номером** 73:19:083201:423 :

Система координат МСК-55, зона 2 Зона № 2

| Обозначение характерных точек границ | Координаты, м  |              |  |              | Метод определения координат | Формулы, примененные для расчета средней квадратической погрешности определения координат характерных точек границ (Mt), с подставленными в такие формулы значениями и итоговые (вычисленные) значения Mt, м | Описание закрепления точки |
|--------------------------------------|--|--------------|--|--------------|-----------------------------|--|----------------------------|
|                                      | содержатся в Едином государственном реестре недвижимости |              | определены в результате выполнения комплексных кадастровых работ |              |                             |  |                            |
|                                      | X  | Y            | X  | Y            |                             |  |                            |
| 1                                    | 2  | 3            | 4  | 5            | 6                           | 7  | 8                          |
| 1244                                 | 511 648,34   | 2 252 957,99 | 511 648,34   | 2 252 957,99 | —                           | 1,00   | —                          |

| 1    | 2          | 3            | 4          | 5            | 6 | 7         | 8 |
|------|------------|--------------|------------|--------------|---|-----------|---|
| 1246 | 511 641,45 | 2 252 972,70 | 511 641,45 | 2 252 972,70 | — | 1,00      | — |
| 458  | 511 618,90 | 2 252 961,50 | 511 618,90 | 2 252 961,50 |   | Mt = 0,10 |   |
| 1245 | 511 625,66 | 2 252 946,67 | 511 625,66 | 2 252 946,67 |   | 0,10      |   |
| 1244 | 511 648,34 | 2 252 957,99 | 511 648,34 | 2 252 957,99 |   | 1,00      |   |

**2. Сведения о частях границ уточняемого земельного участка с кадастровым номером** 73:19:083201:423 :

| Обозначение части границ |       | Горизонтальное проложение (S), м | Описание прохождения части границ | Сведения о согласовании местоположения границ (согласовано/спорное) |
|--------------------------|-------|----------------------------------|-----------------------------------|---|
| от т.                    | до т. |                                  |                                   |   |
| 1                        | 2     | 3                                | 4                                 | 5   |
| 1244                     | 1246  | 16,24                            | —                                 | согласовано   |
| 1246                     | 458   | 25,18                            |                                   |   |
| 458                      | 1245  | 16,30                            |                                   |   |
| 1245                     | 1244  | 25,35                            |                                   |   |

**3. Сведения о характеристиках уточняемого земельного участка с кадастровым номером** 73:19:083201:423 :

| № п/п | Наименование характеристики земельного участка   | Значение характеристики            |
|-------|--|------------------------------------|
| 1     | 2  | 3                                  |
| 1.    | Адрес земельного участка   |                                    |
| 1.1.  | Сведения о местоположении земельного участка (при отсутствии адреса) в структурированном в соответствии с федеральной информационной адресной системой виде      | —                                  |
| 1.2.  | Дополнительные сведения о местоположении земельного участка  | —                                  |
| 2.    | Площадь земельного участка ± величина погрешности определения (вычисления) площади ( $P \pm \Delta P$ ), м <sup>2</sup>  | 411 ± 7,00                         |
| 3.    | Формула, примененная для вычисления предельной погрешности определения площади земельного участка, с подставленными значениями и итоговые (вычисленные) значения | $3,5 * 0,10 * \sqrt{(411,00)} = 7$ |
| 4.    | Площадь земельного участка согласно сведениям Единого государственного реестра недвижимости (Ркад), м <sup>2</sup>   | 411,00                             |
| 5.    | Оценка расхождения Р и Ркад ( $P - P_{кад}$ ), м <sup>2</sup>  | 0                                  |
| 6.    | Предельный минимальный и максимальный размеры земельного участка (Рмин и Рмакс), м <sup>2</sup>  | —<br>—                             |
| 7.    | Вид (виды) разрешенного использования  | Для садоводства                    |
| 7.1.  | Дополнительные сведения об использовании земельного участка  | —                                  |

| 1   | 2  | 3                 |
|-----|--|-------------------|
| 8.  | Кадастровый или иной государственный учетный номер (инвентарный) здания, сооружения, объекта незавершенного строительства, расположенного на земельном участке | 73:19:083201:1335 |
| 9.  | Сведения о земельных участках (землях общего пользования, территории общего пользования), посредством которых обеспечивается доступ                            | —                 |
| 10. | Иные сведения  | —                 |

**4. Пояснения к сведениям об уточняемом земельном участке с кадастровым номером** 73:19:083201:423 :

|    |   |
|----|---|
| 1. | — |
|----|---|

**1. Сведения о характерных точках границ уточняемого земельного участка с кадастровым номером** 73:19:083201:424 :  
Система координат МСК-55, зона 2 Зона № 2

| Обозначение характерных точек границ | Координаты, м  |              |  |              | Метод определения координат | Формулы, примененные для расчета средней квадратической погрешности определения координат характерных точек границ (Mt), с подставленными в такие формулы значениями и итоговые (вычисленные) значения Mt, м | Описание закрепления точки |
|--------------------------------------|--|--------------|--|--------------|-----------------------------|--|----------------------------|
|                                      | содержатся в Едином государственном реестре недвижимости |              | определены в результате выполнения комплексных кадастровых работ |              |                             |  |                            |
|                                      | X  | Y            | X  | Y            |                             |  |                            |
| 1                                    | 2  | 3            | 4  | 5            | 6                           | 7  | 8                          |
| 1246                                 | 511 641,45   | 2 252 972,70 | 511 641,45   | 2 252 972,70 | —                           | 1,00   | —                          |
| 1247                                 | 511 634,31   | 2 252 986,70 | 511 634,31   | 2 252 986,70 |                             | 0,03   |                            |
| 1248                                 | 511 634,25   | 2 252 986,81 | 511 634,25   | 2 252 986,81 |                             | Mt = 0,03  |                            |
| 459                                  | 511 611,76   | 2 252 975,77 | 511 611,76   | 2 252 975,77 |                             | Mt = 0,10  |                            |
| 458                                  | 511 618,90   | 2 252 961,50 | 511 618,90   | 2 252 961,50 |                             | 1,00   |                            |
| 1246                                 | 511 641,45   | 2 252 972,70 | 511 641,45   | 2 252 972,70 |                             |  |                            |

**2. Сведения о частях границ уточняемого земельного участка с кадастровым номером** 73:19:083201:424 :

| Обозначение части границ |       | Горизонтальное проложение (S), м | Описание прохождения части границ | Сведения о согласовании местоположения границ (согласовано/спорное) |
|--------------------------|-------|----------------------------------|-----------------------------------|---|
| от т.                    | до т. |                                  |                                   |   |
| 1                        | 2     | 3                                | 4                                 | 5   |
| 1246                     | 1247  | 15,72                            | —                                 | согласовано   |
| 1247                     | 1248  | 0,13                             |                                   |   |
| 1248                     | 459   | 25,05                            |                                   |   |

|     |      |       |   |             |
|-----|------|-------|---|-------------|
| 1   | 2    | 3     | 4 | 5           |
| 459 | 458  | 15,96 | — | согласовано |
| 458 | 1246 | 25,18 | — |             |

**3. Сведения о характеристиках уточняемого земельного участка с кадастровым номером** 73:19:083201:424 :

| № п/п | Наименование характеристики земельного участка   | Значение характеристики            |
|-------|--|------------------------------------|
| 1     | 2  | 3                                  |
| 1.    | Адрес земельного участка   |                                    |
| 1.1.  | Сведения о местоположении земельного участка (при отсутствии адреса) в структурированном в соответствии с федеральной информационной адресной системой виде      | —                                  |
| 1.2.  | Дополнительные сведения о местоположении земельного участка  | —                                  |
| 2.    | Площадь земельного участка ± величина погрешности определения (вычисления) площади ( $P \pm \Delta P$ ), м <sup>2</sup>  | 399 ± 7,00                         |
| 3.    | Формула, примененная для вычисления предельной погрешности определения площади земельного участка, с подставленными значениями и итоговые (вычисленные) значения | $3,5 * 0,10 * \sqrt{(399,00)} = 7$ |
| 4.    | Площадь земельного участка согласно сведениям Единого государственного реестра недвижимости (Ркад), м <sup>2</sup>   | 399,00                             |
| 5.    | Оценка расхождения Р и Ркад ( $P - P_{кад}$ ), м <sup>2</sup>  | 0                                  |
| 6.    | Предельный минимальный и максимальный размеры земельного участка (Рмин и Рмакс), м <sup>2</sup>  | —<br>—                             |
| 7.    | Вид (виды) разрешенного использования  | Для садоводства                    |
| 7.1.  | Дополнительные сведения об использовании земельного участка  | —                                  |
| 8.    | Кадастровый или иной государственный учетный номер (инвентарный) здания, сооружения, объекта незавершенного строительства, расположенного на земельном участке   | 73:19:083201:1292                  |
| 9.    | Сведения о земельных участках (землях общего пользования, территории общего пользования), посредством которых обеспечивается доступ                              | —                                  |
| 10.   | Иные сведения  | —                                  |

**4. Пояснения к сведениям об уточняемом земельном участке с кадастровым номером** 73:19:083201:424 :

|    |   |
|----|---|
| 1. | — |
|----|---|



**1. Сведения о характерных точках границ уточняемого земельного участка с кадастровым номером** 73:19:083201:426 :  
 Система координат МСК-55, зона 2 Зона № 2

| Обозначение характерных точек границ | Координаты, м  |   |  |              | Метод определения координат                             | Формулы, примененные для расчета средней квадратической погрешности определения координат характерных точек границ (Mt), с подставленными в такие формулы значениями и итоговые (вычисленные) значения Mt, м | Описание закрепления точки |
|--------------------------------------|--|---|--|--------------|---|--|----------------------------|
|                                      | содержатся в Едином государственном реестре недвижимости |   | определены в результате выполнения комплексных кадастровых работ |              |   |  |                            |
|                                      | X  | Y | X  | Y            |   |  |                            |
| 1                                    | 2  | 3 | 4  | 5            | 6   | 7  | 8                          |
| 433                                  | —  | — | 511 627,14   | 2 253 001,18 | Метод спутниковых геодезических измерений (определений) | Mt = 0,10  | —                          |
| 434                                  | —  | — | 511 620,38   | 2 253 015,68 |   |  |                            |
| 435                                  | —  | — | 511 597,60   | 2 253 004,71 |   |  |                            |
| 436                                  | —  | — | 511 604,55   | 2 252 990,29 |   |  |                            |
| 433                                  | —  | — | 511 627,14   | 2 253 001,18 |   |  |                            |

**2. Сведения о частях границ уточняемого земельного участка с кадастровым номером** 73:19:083201:426 :

| Обозначение части границ |       | Горизонтальное проложение (S), м | Описание прохождения части границ | Сведения о согласовании местоположения границ (согласовано/спорное) |
|--------------------------|-------|----------------------------------|-----------------------------------|---|
| от т.                    | до т. |                                  |                                   |   |
| 1                        | 2     | 3                                | 4                                 | 5   |
| 433                      | 434   | 16,00                            | —                                 | согласовано   |
| 434                      | 435   | 25,28                            |                                   |   |
| 435                      | 436   | 16,01                            |                                   |   |
| 436                      | 433   | 25,08                            |                                   |   |

**3. Сведения о характеристиках уточняемого земельного участка с кадастровым номером** 73:19:083201:426 :

| № п/п | Наименование характеристики земельного участка | Значение характеристики |
|-------|--|-------------------------|
| 1     | 2  | 3                       |
|       |  |                         |

| 1   | 2  | 3  |
|---|--|--|
| 1.  | Адрес земельного участка   | —  |
| 1.1.  | Сведения о местоположении земельного участка (при отсутствии адреса) в структурированном в соответствии с федеральной информационной адресной системой виде      |  |
| 1.2.  | Дополнительные сведения о местоположении земельного участка  | Местоположение установлено относительно ориентира, расположенного в границах участка. Почтовый адрес ориентира: Ульяновская область, г. Ульяновск, с/т "Черемушки", участок 396. |
| 2.  | Площадь земельного участка $\pm$ величина погрешности определения (вычисления) площади ( $P \pm \Delta P$ ), м <sup>2</sup>                                      | 403 $\pm$ 7,00   |
| 3.  | Формула, примененная для вычисления предельной погрешности определения площади земельного участка, с подставленными значениями и итоговые (вычисленные) значения | $3,5 * 0,10 * \sqrt{(403,00)} = 7$   |
| 4.  | Площадь земельного участка согласно сведениям Единого государственного реестра недвижимости (Ркад), м <sup>2</sup>   | 400,00   |
| 5.  | Оценка расхождения P и Ркад ( $P - P_{кад}$ ), м <sup>2</sup>  | 3  |
| 6.  | Предельный минимальный и максимальный размеры земельного участка (Рмин и Рмакс), м <sup>2</sup>  | —<br>—   |
| 7.  | Вид (виды) разрешенного использования  | Для садоводства  |
| 7.1.  | Дополнительные сведения об использовании земельного участка  | —  |
| 8.  | Кадастровый или иной государственный учетный номер (инвентарный) здания, сооружения, объекта незавершенного строительства, расположенного на земельном участке   | —  |
| 9.  | Сведения о земельных участках (землях общего пользования, территории общего пользования), посредством которых обеспечивается доступ                              | —  |
| 10.   | Иные сведения  | —  |
| <b>4. Пояснения к сведениям об уточняемом земельном участке с кадастровым номером</b> |  | <b>73:19:083201:426</b> :  |
| 1.  |  | —  |

**1. Сведения о характерных точках границ уточняемого земельного участка с кадастровым номером** 73:19:083201:427 :  
 Система координат МСК-55, зона 2 Зона № 2

| Обозначение характерных точек границ | Координаты, м  |   |  |              | Метод определения координат                             | Формулы, примененные для расчета средней квадратической погрешности определения координат характерных точек границ (Mt), с подставленными в такие формулы значениями и итоговые (вычисленные) значения Mt, м | Описание закрепления точки |
|--------------------------------------|--|---|--|--------------|---|--|----------------------------|
|                                      | содержатся в Едином государственном реестре недвижимости |   | определены в результате выполнения комплексных кадастровых работ |              |   |  |                            |
|                                      | X  | Y | X  | Y            |   |  |                            |
| 1                                    | 2  | 3 | 4  | 5            | 6   | 7  | 8                          |
| 434                                  | —  | — | 511 620,38   | 2 253 015,68 | Метод спутниковых геодезических измерений (определений) | Mt = 0,10  | —                          |
| 437                                  | —  | — | 511 613,53   | 2 253 030,21 |   |  |                            |
| 438                                  | —  | — | 511 590,60   | 2 253 019,23 |   |  |                            |
| 435                                  | —  | — | 511 597,60   | 2 253 004,71 |   |  |                            |
| 434                                  | —  | — | 511 620,38   | 2 253 015,68 |   |  |                            |

**2. Сведения о частях границ уточняемого земельного участка с кадастровым номером** 73:19:083201:427 :

| Обозначение части границ |       | Горизонтальное проложение (S), м | Описание прохождения части границ | Сведения о согласовании местоположения границ (согласовано/спорное) |
|--------------------------|-------|----------------------------------|-----------------------------------|---|
| от т.                    | до т. |                                  |                                   |   |
| 1                        | 2     | 3                                | 4                                 | 5   |
| 434                      | 437   | 16,06                            | —                                 | согласовано   |
| 437                      | 438   | 25,42                            |                                   |   |
| 438                      | 435   | 16,12                            |                                   |   |
| 435                      | 434   | 25,28                            |                                   |   |

**3. Сведения о характеристиках уточняемого земельного участка с кадастровым номером** 73:19:083201:427 :

| № п/п | Наименование характеристики земельного участка | Значение характеристики |
|-------|--|-------------------------|
| 1     | 2  | 3                       |
|       |  |                         |

| 1   | 2  | 3   |
|---|--|---|
| 1.  | Адрес земельного участка   | —   |
| 1.1.  | Сведения о местоположении земельного участка (при отсутствии адреса) в структурированном в соответствии с федеральной информационной адресной системой виде      |   |
| 1.2.  | Дополнительные сведения о местоположении земельного участка  | Ульяновская область, г. Ульяновск, с/т "Черемушки", участок 397 |
| 2.  | Площадь земельного участка ± величина погрешности определения (вычисления) площади ( $P \pm \Delta P$ ), м <sup>2</sup>  | 408 ± 7,00  |
| 3.  | Формула, примененная для вычисления предельной погрешности определения площади земельного участка, с подставленными значениями и итоговые (вычисленные) значения | $3,5 * 0,10 * \sqrt{(408,00)} = 7$                              |
| 4.  | Площадь земельного участка согласно сведениям Единого государственного реестра недвижимости (Ркад), м <sup>2</sup>   | 400,00  |
| 5.  | Оценка расхождения Р и Ркад ( $P - P_{кад}$ ), м <sup>2</sup>  | 8   |
| 6.  | Предельный минимальный и максимальный размеры земельного участка (Рмин и Рмакс), м <sup>2</sup>  | —<br>—  |
| 7.  | Вид (виды) разрешенного использования  | Для садоводства   |
| 7.1.  | Дополнительные сведения об использовании земельного участка  | —   |
| 8.  | Кадастровый или иной государственный учетный номер (инвентарный) здания, сооружения, объекта незавершенного строительства, расположенного на земельном участке   | 73:19:083201:1135   |
| 9.  | Сведения о земельных участках (землях общего пользования, территории общего пользования), посредством которых обеспечивается доступ                              | —   |
| 10.   | Иные сведения  | —   |
| <b>4. Пояснения к сведениям об уточняемом земельном участке с кадастровым номером</b> |  | <b>73:19:083201:427</b> :                                       |
| 1.  |  | —   |

**1. Сведения о характерных точках границ уточняемого земельного участка с кадастровым номером** 73:19:083201:428 :  
 Система координат МСК-55, зона 2 Зона № 2

| Обозначение характерных точек границ | Координаты, м  |   |  |              | Метод определения координат                             | Формулы, примененные для расчета средней квадратической погрешности определения координат характерных точек границ (Mt), с подставленными в такие формулы значениями и итоговые (вычисленные) значения Mt, м | Описание закрепления точки |
|--------------------------------------|--|---|--|--------------|---|--|----------------------------|
|                                      | содержатся в Едином государственном реестре недвижимости |   | определены в результате выполнения комплексных кадастровых работ |              |   |  |                            |
|                                      | X  | Y | X  | Y            |   |  |                            |
| 1                                    | 2  | 3 | 4  | 5            | 6   | 7  | 8                          |
| 437                                  | —  | — | 511 613,53   | 2 253 030,21 | Метод спутниковых геодезических измерений (определений) | Mt = 0,10  | —                          |
| 439                                  | —  | — | 511 606,34   | 2 253 044,39 |   |  |                            |
| 440                                  | —  | — | 511 583,54   | 2 253 033,66 |   |  |                            |
| 438                                  | —  | — | 511 590,60   | 2 253 019,23 |   |  |                            |
| 437                                  | —  | — | 511 613,53   | 2 253 030,21 |   |  |                            |

**2. Сведения о частях границ уточняемого земельного участка с кадастровым номером** 73:19:083201:428 :

| Обозначение части границ |       | Горизонтальное проложение (S), м | Описание прохождения части границ | Сведения о согласовании местоположения границ (согласовано/спорное) |
|--------------------------|-------|----------------------------------|-----------------------------------|---|
| от т.                    | до т. |                                  |                                   |   |
| 1                        | 2     | 3                                | 4                                 | 5   |
| 437                      | 439   | 15,90                            | —                                 | согласовано   |
| 439                      | 440   | 25,20                            |                                   |   |
| 440                      | 438   | 16,06                            |                                   |   |
| 438                      | 437   | 25,42                            |                                   |   |

**3. Сведения о характеристиках уточняемого земельного участка с кадастровым номером** 73:19:083201:428 :

| № п/п | Наименование характеристики земельного участка | Значение характеристики |
|-------|--|-------------------------|
| 1     | 2  | 3                       |
|       |  |                         |

| 1   | 2  | 3   |
|---|--|---|
| 1.  | Адрес земельного участка   | —   |
| 1.1.  | Сведения о местоположении земельного участка (при отсутствии адреса) в структурированном в соответствии с федеральной информационной адресной системой виде      |   |
| 1.2.  | Дополнительные сведения о местоположении земельного участка  | Местоположение установлено относительно ориентира, расположенного в границах участка. Почтовый адрес ориентира: обл Ульяновская р-н Ульяновский Садоводческое товарищество "Черемушки" участок 398. |
| 2.  | Площадь земельного участка $\pm$ величина погрешности определения (вычисления) площади ( $P \pm \Delta P$ ), м <sup>2</sup>                                      | 404 $\pm$ 7,00  |
| 3.  | Формула, примененная для вычисления предельной погрешности определения площади земельного участка, с подставленными значениями и итоговые (вычисленные) значения | $3,5 * 0,10 * \sqrt{(404,00)} = 7$  |
| 4.  | Площадь земельного участка согласно сведениям Единого государственного реестра недвижимости (Ркад), м <sup>2</sup>   | 400,00  |
| 5.  | Оценка расхождения P и Ркад ( $P - P_{кад}$ ), м <sup>2</sup>  | 4   |
| 6.  | Предельный минимальный и максимальный размеры земельного участка (Рмин и Рмакс), м <sup>2</sup>  | —<br>—  |
| 7.  | Вид (виды) разрешенного использования  | Для садоводства   |
| 7.1.  | Дополнительные сведения об использовании земельного участка  | —   |
| 8.  | Кадастровый или иной государственный учетный номер (инвентарный) здания, сооружения, объекта незавершенного строительства, расположенного на земельном участке   | —   |
| 9.  | Сведения о земельных участках (землях общего пользования, территории общего пользования), посредством которых обеспечивается доступ                              | —   |
| 10.   | Иные сведения  | —   |
| <b>4. Пояснения к сведениям об уточняемом земельном участке с кадастровым номером</b> |  | <b>73:19:083201:428</b> :   |
| 1.  |  | —   |

**1. Сведения о характерных точках границ уточняемого земельного участка с кадастровым номером** 73:19:083201:437 :  
 Система координат МСК-55, зона 2 Зона № 2

| Обозначение характерных точек границ | Координаты, м  |   |  |              | Метод определения координат                             | Формулы, примененные для расчета средней квадратической погрешности определения координат характерных точек границ (Mt), с подставленными в такие формулы значениями и итоговые (вычисленные) значения Mt, м | Описание закрепления точки |
|--------------------------------------|--|---|--|--------------|---|--|----------------------------|
|                                      | содержатся в Едином государственном реестре недвижимости |   | определены в результате выполнения комплексных кадастровых работ |              |   |  |                            |
|                                      | X  | Y | X  | Y            |   |  |                            |
| 1                                    | 2  | 3 | 4  | 5            | 6   | 7  | 8                          |
| 441                                  | —  | — | 511 716,49   | 2 252 760,32 | Метод спутниковых геодезических измерений (определений) | Mt = 0,10  | —                          |
| 442                                  | —  | — | 511 709,36   | 2 252 774,32 |   |  |                            |
| 443                                  | —  | — | 511 686,89   | 2 252 763,52 |   |  |                            |
| 444                                  | —  | — | 511 693,60   | 2 252 749,00 |   |  |                            |
| 441                                  | —  | — | 511 716,49   | 2 252 760,32 |   |  |                            |

**2. Сведения о частях границ уточняемого земельного участка с кадастровым номером** 73:19:083201:437 :

| Обозначение части границ |       | Горизонтальное проложение (S), м | Описание прохождения части границ | Сведения о согласовании местоположения границ (согласовано/спорное) |
|--------------------------|-------|----------------------------------|-----------------------------------|---|
| от т.                    | до т. |                                  |                                   |   |
| 1                        | 2     | 3                                | 4                                 | 5   |
| 441                      | 442   | 15,71                            | —                                 | согласовано   |
| 442                      | 443   | 24,93                            |                                   |   |
| 443                      | 444   | 16,00                            |                                   |   |
| 444                      | 441   | 25,54                            |                                   |   |

**3. Сведения о характеристиках уточняемого земельного участка с кадастровым номером** 73:19:083201:437 :

| № п/п | Наименование характеристики земельного участка | Значение характеристики |
|-------|--|-------------------------|
| 1     | 2  | 3                       |
|       |  |                         |

| 1   | 2  | 3  |
|---|--|--|
| 1.  | Адрес земельного участка   | —  |
| 1.1.  | Сведения о местоположении земельного участка (при отсутствии адреса) в структурированном в соответствии с федеральной информационной адресной системой виде      |  |
| 1.2.  | Дополнительные сведения о местоположении земельного участка  | обл Ульяновская р-н Ульяновский Садоводческое товарищество "Черемушки" участок 407 |
| 2.  | Площадь земельного участка ± величина погрешности определения (вычисления) площади ( $P \pm \Delta P$ ), м <sup>2</sup>  | 400 ± 7,00   |
| 3.  | Формула, примененная для вычисления предельной погрешности определения площади земельного участка, с подставленными значениями и итоговые (вычисленные) значения | $3,5 * 0,10 * \sqrt{(400,00)} = 7$   |
| 4.  | Площадь земельного участка согласно сведениям Единого государственного реестра недвижимости (Ркад), м <sup>2</sup>   | 400,00   |
| 5.  | Оценка расхождения Р и Ркад ( $P - P_{кад}$ ), м <sup>2</sup>  | 0  |
| 6.  | Предельный минимальный и максимальный размеры земельного участка (Рмин и Рмакс), м <sup>2</sup>  | —<br>—   |
| 7.  | Вид (виды) разрешенного использования  | Для садоводства  |
| 7.1.  | Дополнительные сведения об использовании земельного участка  | —  |
| 8.  | Кадастровый или иной государственный учетный номер (инвентарный) здания, сооружения, объекта незавершенного строительства, расположенного на земельном участке   | 73:19:083201:1108  |
| 9.  | Сведения о земельных участках (землях общего пользования, территории общего пользования), посредством которых обеспечивается доступ                              | —  |
| 10.   | Иные сведения  | —  |
| <b>4. Пояснения к сведениям об уточняемом земельном участке с кадастровым номером</b> |  | <b>73:19:083201:437</b> :  |
| 1.  |  | —  |



**1. Сведения о характерных точках границ уточняемого земельного участка с кадастровым номером** 73:19:083201:438 :  
 Система координат МСК-55, зона 2 Зона № 2

| Обозначение характерных точек границ | Координаты, м  |   |  |              | Метод определения координат                             | Формулы, примененные для расчета средней квадратической погрешности определения координат характерных точек границ (Mt), с подставленными в такие формулы значениями и итоговые (вычисленные) значения Mt, м | Описание закрепления точки |
|--------------------------------------|--|---|--|--------------|---|--|----------------------------|
|                                      | содержатся в Едином государственном реестре недвижимости |   | определены в результате выполнения комплексных кадастровых работ |              |   |  |                            |
|                                      | X  | Y | X  | Y            |   |  |                            |
| 1                                    | 2  | 3 | 4  | 5            | 6   | 7  | 8                          |
| 442                                  | —  | — | 511 709,36   | 2 252 774,32 | Метод спутниковых геодезических измерений (определений) | Mt = 0,10  | —                          |
| 445                                  | —  | — | 511 702,37   | 2 252 788,64 |   |  |                            |
| 446                                  | —  | — | 511 680,01   | 2 252 777,78 |   |  |                            |
| 443                                  | —  | — | 511 686,89   | 2 252 763,52 |   |  |                            |
| 442                                  | —  | — | 511 709,36   | 2 252 774,32 |   |  |                            |

**2. Сведения о частях границ уточняемого земельного участка с кадастровым номером** 73:19:083201:438 :

| Обозначение части границ |       | Горизонтальное проложение (S), м | Описание прохождения части границ | Сведения о согласовании местоположения границ (согласовано/спорное) |
|--------------------------|-------|----------------------------------|-----------------------------------|---|
| от т.                    | до т. |                                  |                                   |   |
| 1                        | 2     | 3                                | 4                                 | 5   |
| 442                      | 445   | 15,93                            | —                                 | согласовано   |
| 445                      | 446   | 24,86                            |                                   |   |
| 446                      | 443   | 15,83                            |                                   |   |
| 443                      | 442   | 24,93                            |                                   |   |

**3. Сведения о характеристиках уточняемого земельного участка с кадастровым номером** 73:19:083201:438 :

| № п/п | Наименование характеристики земельного участка | Значение характеристики |
|-------|--|-------------------------|
| 1     | 2  | 3                       |
|       |  |                         |

| 1   | 2  | 3  |
|---|--|--|
| 1.  | Адрес земельного участка   | —  |
| 1.1.  | Сведения о местоположении земельного участка (при отсутствии адреса) в структурированном в соответствии с федеральной информационной адресной системой виде      |  |
| 1.2.  | Дополнительные сведения о местоположении земельного участка  | обл Ульяновская р-н Ульяновский Садоводческое товарищество "Черемушки" участок 408 |
| 2.  | Площадь земельного участка ± величина погрешности определения (вычисления) площади ( $P \pm \Delta P$ ), м <sup>2</sup>  | 395 ± 7,00   |
| 3.  | Формула, примененная для вычисления предельной погрешности определения площади земельного участка, с подставленными значениями и итоговые (вычисленные) значения | $3,5 * 0,10 * \sqrt{(395,00)} = 7$   |
| 4.  | Площадь земельного участка согласно сведениям Единого государственного реестра недвижимости (Ркад), м <sup>2</sup>   | 400,00   |
| 5.  | Оценка расхождения Р и Ркад ( $P - P_{кад}$ ), м <sup>2</sup>  | 5  |
| 6.  | Предельный минимальный и максимальный размеры земельного участка (Рмин и Рмакс), м <sup>2</sup>  | —<br>—   |
| 7.  | Вид (виды) разрешенного использования  | Для садоводства  |
| 7.1.  | Дополнительные сведения об использовании земельного участка  | —  |
| 8.  | Кадастровый или иной государственный учетный номер (инвентарный) здания, сооружения, объекта незавершенного строительства, расположенного на земельном участке   | —  |
| 9.  | Сведения о земельных участках (землях общего пользования, территории общего пользования), посредством которых обеспечивается доступ                              | —  |
| 10.   | Иные сведения  | —  |
| <b>4. Пояснения к сведениям об уточняемом земельном участке с кадастровым номером</b> |  | <b>73:19:083201:438</b> :  |
| 1.  | —  | —  |

**1. Сведения о характерных точках границ уточняемого земельного участка с кадастровым номером** 73:19:083201:442 :  
 Система координат МСК-55, зона 2 Зона № 2

| Обозначение характерных точек границ | Координаты, м  |   |  |              | Метод определения координат                             | Формулы, примененные для расчета средней квадратической погрешности определения координат характерных точек границ (Mt), с подставленными в такие формулы значениями и итоговые (вычисленные) значения Mt, м | Описание закрепления точки |
|--------------------------------------|--|---|--|--------------|---|--|----------------------------|
|                                      | содержатся в Едином государственном реестре недвижимости |   | определены в результате выполнения комплексных кадастровых работ |              |   |  |                            |
|                                      | X  | Y | X  | Y            |   |  |                            |
| 1                                    | 2  | 3 | 4  | 5            | 6   | 7  | 8                          |
| 447                                  | —  | — | 511 681,34   | 2 252 832,07 | Метод спутниковых геодезических измерений (определений) | Mt = 0,10  | —                          |
| 421                                  | —  | — | 511 674,47   | 2 252 846,73 |   |  |                            |
| 448                                  | —  | — | 511 651,41   | 2 252 835,43 |   |  |                            |
| 449                                  | —  | — | 511 658,87   | 2 252 821,22 |   |  |                            |
| 447                                  | —  | — | 511 681,34   | 2 252 832,07 |   |  |                            |

**2. Сведения о частях границ уточняемого земельного участка с кадастровым номером** 73:19:083201:442 :

| Обозначение части границ |       | Горизонтальное проложение (S), м | Описание прохождения части границ | Сведения о согласовании местоположения границ (согласовано/спорное) |
|--------------------------|-------|----------------------------------|-----------------------------------|---|
| от т.                    | до т. |                                  |                                   |   |
| 1                        | 2     | 3                                | 4                                 | 5   |
| 447                      | 421   | 16,19                            | —                                 | согласовано   |
| 421                      | 448   | 25,68                            |                                   |   |
| 448                      | 449   | 16,05                            |                                   |   |
| 449                      | 447   | 24,95                            |                                   |   |

**3. Сведения о характеристиках уточняемого земельного участка с кадастровым номером** 73:19:083201:442 :

| № п/п | Наименование характеристики земельного участка | Значение характеристики |
|-------|--|-------------------------|
| 1     | 2  | 3                       |
|       |  |                         |

| 1   | 2  | 3  |
|---|--|--|
| 1.  | Адрес земельного участка   | —  |
| 1.1.  | Сведения о местоположении земельного участка (при отсутствии адреса) в структурированном в соответствии с федеральной информационной адресной системой виде      |  |
| 1.2.  | Дополнительные сведения о местоположении земельного участка  | Ульяновская область, р-н Ульяновский, снт "Черемушки", участок 412 |
| 2.  | Площадь земельного участка ± величина погрешности определения (вычисления) площади ( $P \pm \Delta P$ ), м <sup>2</sup>  | 408 ± 7,00   |
| 3.  | Формула, примененная для вычисления предельной погрешности определения площади земельного участка, с подставленными значениями и итоговые (вычисленные) значения | $3,5 * 0,10 * \sqrt{(408,00)} = 7$                                 |
| 4.  | Площадь земельного участка согласно сведениям Единого государственного реестра недвижимости (Ркад), м <sup>2</sup>   | 400,00   |
| 5.  | Оценка расхождения Р и Ркад ( $P - P_{кад}$ ), м <sup>2</sup>  | 8  |
| 6.  | Предельный минимальный и максимальный размеры земельного участка (Рмин и Рмакс), м <sup>2</sup>  | —<br>—   |
| 7.  | Вид (виды) разрешенного использования  | Для садоводства  |
| 7.1.  | Дополнительные сведения об использовании земельного участка  | —  |
| 8.  | Кадастровый или иной государственный учетный номер (инвентарный) здания, сооружения, объекта незавершенного строительства, расположенного на земельном участке   | 73:19:083201:1124  |
| 9.  | Сведения о земельных участках (землях общего пользования, территории общего пользования), посредством которых обеспечивается доступ                              | —  |
| 10.   | Иные сведения  | —  |
| <b>4. Пояснения к сведениям об уточняемом земельном участке с кадастровым номером</b> |  | <b>73:19:083201:442</b> :  |
| 1.  |  | —  |

**1. Сведения о характерных точках границ уточняемого земельного участка с кадастровым номером** 73:19:083201:444 :  
 Система координат МСК-55, зона 2 Зона № 2

| Обозначение характерных точек границ | Координаты, м  |   |  |              | Метод определения координат                             | Формулы, примененные для расчета средней квадратической погрешности определения координат характерных точек границ (Mt), с подставленными в такие формулы значениями и итоговые (вычисленные) значения Mt, м | Описание закрепления точки |
|--------------------------------------|--|---|--|--------------|---|--|----------------------------|
|                                      | содержатся в Едином государственном реестре недвижимости |   | определены в результате выполнения комплексных кадастровых работ |              |   |  |                            |
|                                      | X  | Y | X  | Y            |   |  |                            |
| 1                                    | 2  | 3 | 4  | 5            | 6   | 7  | 8                          |
| 424                                  | —  | — | 511 667,54   | 2 252 860,55 | Метод спутниковых геодезических измерений (определений) | Mt = 0,10  | —                          |
| 426                                  | —  | — | 511 660,69   | 2 252 875,15 |   |  |                            |
| н450У                                | —  | — | 511 637,66   | 2 252 863,71 |   |  |                            |
| 451                                  | —  | — | 511 644,50   | 2 252 849,65 |   |  |                            |
| 424                                  | —  | — | 511 667,54   | 2 252 860,55 |   |  |                            |

**2. Сведения о частях границ уточняемого земельного участка с кадастровым номером** 73:19:083201:444 :

| Обозначение части границ |       | Горизонтальное проложение (S), м | Описание прохождения части границ | Сведения о согласовании местоположения границ (согласовано/спорное) |
|--------------------------|-------|----------------------------------|-----------------------------------|---|
| от т.                    | до т. |                                  |                                   |   |
| 1                        | 2     | 3                                | 4                                 | 5   |
| 424                      | 426   | 16,13                            | —                                 | согласовано   |
| 426                      | н450У | 25,71                            |                                   |   |
| н450У                    | 451   | 15,64                            |                                   |   |
| 451                      | 424   | 25,49                            |                                   |   |

**3. Сведения о характеристиках уточняемого земельного участка с кадастровым номером** 73:19:083201:444 :

| № п/п | Наименование характеристики земельного участка | Значение характеристики |
|-------|--|-------------------------|
| 1     | 2  | 3                       |
| 1     | 2  | 3                       |

| 1   | 2  | 3  |
|---|--|--|
| 1.  | Адрес земельного участка   | —  |
| 1.1.  | Сведения о местоположении земельного участка (при отсутствии адреса) в структурированном в соответствии с федеральной информационной адресной системой виде      |  |
| 1.2.  | Дополнительные сведения о местоположении земельного участка  | обл Ульяновская р-н Ульяновский Садоводческое товарищество "Черемушки" участок 414 |
| 2.  | Площадь земельного участка ± величина погрешности определения (вычисления) площади ( $P \pm \Delta P$ ), м <sup>2</sup>  | 407 ± 7,00   |
| 3.  | Формула, примененная для вычисления предельной погрешности определения площади земельного участка, с подставленными значениями и итоговые (вычисленные) значения | $3,5*0,10*\sqrt{(407,00)} = 7$   |
| 4.  | Площадь земельного участка согласно сведениям Единого государственного реестра недвижимости (Ркад), м <sup>2</sup>   | 400,00   |
| 5.  | Оценка расхождения Р и Ркад ( $P - P_{кад}$ ), м <sup>2</sup>  | 7  |
| 6.  | Предельный минимальный и максимальный размеры земельного участка (Рмин и Рмакс), м <sup>2</sup>  | —<br>—   |
| 7.  | Вид (виды) разрешенного использования  | Для садоводства  |
| 7.1.  | Дополнительные сведения об использовании земельного участка  | —  |
| 8.  | Кадастровый или иной государственный учетный номер (инвентарный) здания, сооружения, объекта незавершенного строительства, расположенного на земельном участке   | —  |
| 9.  | Сведения о земельных участках (землях общего пользования, территории общего пользования), посредством которых обеспечивается доступ                              | —  |
| 10.   | Иные сведения  | —  |
| <b>4. Пояснения к сведениям об уточняемом земельном участке с кадастровым номером</b> |  | <b>73:19:083201:444</b> :  |
| 1.  |  | —  |

**1. Сведения о характерных точках границ уточняемого земельного участка с кадастровым номером** 73:19:083201:445 :  
 Система координат МСК-55, зона 2 Зона № 2

| Обозначение характерных точек границ | Координаты, м  |   |  |              | Метод определения координат                             | Формулы, примененные для расчета средней квадратической погрешности определения координат характерных точек границ (Mt), с подставленными в такие формулы значениями и итоговые (вычисленные) значения Mt, м | Описание закрепления точки |
|--------------------------------------|--|---|--|--------------|---|--|----------------------------|
|                                      | содержатся в Едином государственном реестре недвижимости |   | определены в результате выполнения комплексных кадастровых работ |              |   |  |                            |
|                                      | X  | Y | X  | Y            |   |  |                            |
| 1                                    | 2  | 3 | 4  | 5            | 6   | 7  | 8                          |
| 426                                  | —  | — | 511 660,69   | 2 252 875,15 | Метод спутниковых геодезических измерений (определений) | Mt = 0,10  | —                          |
| 430                                  | —  | — | 511 653,51   | 2 252 889,64 |   |  |                            |
| н452У                                | —  | — | 511 630,59   | 2 252 878,24 |   |  |                            |
| н450У                                | —  | — | 511 637,66   | 2 252 863,71 |   |  |                            |
| 426                                  | —  | — | 511 660,69   | 2 252 875,15 |   |  |                            |

**2. Сведения о частях границ уточняемого земельного участка с кадастровым номером** 73:19:083201:445 :

| Обозначение части границ |       | Горизонтальное проложение (S), м | Описание прохождения части границ | Сведения о согласовании местоположения границ (согласовано/спорное) |
|--------------------------|-------|----------------------------------|-----------------------------------|---|
| от т.                    | до т. |                                  |                                   |   |
| 1                        | 2     | 3                                | 4                                 | 5   |
| 426                      | 430   | 16,17                            | —                                 | согласовано   |
| 430                      | н452У | 25,60                            |                                   |   |
| н452У                    | н450У | 16,16                            |                                   |   |
| н450У                    | 426   | 25,71                            |                                   |   |

**3. Сведения о характеристиках уточняемого земельного участка с кадастровым номером** 73:19:083201:445 :

| № п/п | Наименование характеристики земельного участка | Значение характеристики |
|-------|--|-------------------------|
| 1     | 2  | 3                       |
| 1     | 2  | 3                       |

| 1   | 2  | 3   |
|---|--|---|
| 1.  | Адрес земельного участка   | —   |
| 1.1.  | Сведения о местоположении земельного участка (при отсутствии адреса) в структурированном в соответствии с федеральной информационной адресной системой виде      |   |
| 1.2.  | Дополнительные сведения о местоположении земельного участка  | Ульяновская область, г. Ульяновск, с/т "Черемушки", участок 415 |
| 2.  | Площадь земельного участка ± величина погрешности определения (вычисления) площади ( $P \pm \Delta P$ ), м <sup>2</sup>  | 415 ± 7,00  |
| 3.  | Формула, примененная для вычисления предельной погрешности определения площади земельного участка, с подставленными значениями и итоговые (вычисленные) значения | $3,5 * 0,10 * \sqrt{(415,00)} = 7$                              |
| 4.  | Площадь земельного участка согласно сведениям Единого государственного реестра недвижимости (Ркад), м <sup>2</sup>   | 400,00  |
| 5.  | Оценка расхождения Р и Ркад ( $P - P_{кад}$ ), м <sup>2</sup>  | 15  |
| 6.  | Предельный минимальный и максимальный размеры земельного участка (Рмин и Рмакс), м <sup>2</sup>  | —<br>—  |
| 7.  | Вид (виды) разрешенного использования  | Для садоводства   |
| 7.1.  | Дополнительные сведения об использовании земельного участка  | —   |
| 8.  | Кадастровый или иной государственный учетный номер (инвентарный) здания, сооружения, объекта незавершенного строительства, расположенного на земельном участке   | —   |
| 9.  | Сведения о земельных участках (землях общего пользования, территории общего пользования), посредством которых обеспечивается доступ                              | —   |
| 10.   | Иные сведения  | —   |
| <b>4. Пояснения к сведениям об уточняемом земельном участке с кадастровым номером</b> |  | <b>73:19:083201:445</b> :                                       |
| 1.  | —  | —   |



**1. Сведения о характерных точках границ уточняемого земельного участка с кадастровым номером** 73:19:083201:446 :  
 Система координат МСК-55, зона 2 Зона № 2

| Обозначение характерных точек границ | Координаты, м  |   |  |              | Метод определения координат                             | Формулы, примененные для расчета средней квадратической погрешности определения координат характерных точек границ (Mt), с подставленными в такие формулы значениями и итоговые (вычисленные) значения Mt, м | Описание закрепления точки |
|--------------------------------------|--|---|--|--------------|---|--|----------------------------|
|                                      | содержатся в Едином государственном реестре недвижимости |   | определены в результате выполнения комплексных кадастровых работ |              |   |  |                            |
|                                      | X  | Y | X  | Y            |   |  |                            |
| 1                                    | 2  | 3 | 4  | 5            | 6   | 7  | 8                          |
| 430                                  | —  | — | 511 653,51   | 2 252 889,64 | Метод спутниковых геодезических измерений (определений) | Mt = 0,10  | —                          |
| 429                                  | —  | — | 511 646,35   | 2 252 904,09 |   |  |                            |
| 453                                  | —  | — | 511 623,37   | 2 252 893,08 |   |  |                            |
| н452У                                | —  | — | 511 630,59   | 2 252 878,24 |   |  |                            |
| 430                                  | —  | — | 511 653,51   | 2 252 889,64 |   |  |                            |

**2. Сведения о частях границ уточняемого земельного участка с кадастровым номером** 73:19:083201:446 :

| Обозначение части границ |       | Горизонтальное проложение (S), м | Описание прохождения части границ | Сведения о согласовании местоположения границ (согласовано/спорное) |
|--------------------------|-------|----------------------------------|-----------------------------------|---|
| от т.                    | до т. |                                  |                                   |   |
| 1                        | 2     | 3                                | 4                                 | 5   |
| 430                      | 429   | 16,13                            | —                                 | согласовано   |
| 429                      | 453   | 25,48                            |                                   |   |
| 453                      | н452У | 16,50                            |                                   |   |
| н452У                    | 430   | 25,60                            |                                   |   |

**3. Сведения о характеристиках уточняемого земельного участка с кадастровым номером** 73:19:083201:446 :

| № п/п | Наименование характеристики земельного участка | Значение характеристики |
|-------|--|-------------------------|
| 1     | 2  | 3                       |
|       |  |                         |

| 1   | 2  | 3   |
|---|--|---|
| 1.  | Адрес земельного участка   | —   |
| 1.1.  | Сведения о местоположении земельного участка (при отсутствии адреса) в структурированном в соответствии с федеральной информационной адресной системой виде      |   |
| 1.2.  | Дополнительные сведения о местоположении земельного участка  | Местоположение установлено относительно ориентира, расположенного в границах участка. Почтовый адрес ориентира: обл Ульяновская р-н Ульяновский Садоводческое товарищество "Черемушки" участок 416. |
| 2.  | Площадь земельного участка $\pm$ величина погрешности определения (вычисления) площади ( $P \pm \Delta P$ ), м <sup>2</sup>                                      | 417 $\pm$ 7,00  |
| 3.  | Формула, примененная для вычисления предельной погрешности определения площади земельного участка, с подставленными значениями и итоговые (вычисленные) значения | $3,5 * 0,10 * \sqrt{(417,00)} = 7$  |
| 4.  | Площадь земельного участка согласно сведениям Единого государственного реестра недвижимости (Ркад), м <sup>2</sup>   | 400,00  |
| 5.  | Оценка расхождения P и Ркад (P - Ркад), м <sup>2</sup>   | 17  |
| 6.  | Предельный минимальный и максимальный размеры земельного участка (Рмин и Рмакс), м <sup>2</sup>  | —<br>—  |
| 7.  | Вид (виды) разрешенного использования  | Для садоводства   |
| 7.1.  | Дополнительные сведения об использовании земельного участка  | —   |
| 8.  | Кадастровый или иной государственный учетный номер (инвентарный) здания, сооружения, объекта незавершенного строительства, расположенного на земельном участке   | —   |
| 9.  | Сведения о земельных участках (землях общего пользования, территории общего пользования), посредством которых обеспечивается доступ                              | —   |
| 10.   | Иные сведения  | —   |
| <b>4. Пояснения к сведениям об уточняемом земельном участке с кадастровым номером</b> |  | <b>73:19:083201:446</b> :   |
| 1.  |  | —   |

**1. Сведения о характерных точках границ уточняемого земельного участка с кадастровым номером** 73:19:083201:449 :  
 Система координат МСК-55, зона 2 Зона № 2

| Обозначение характерных точек границ | Координаты, м  |   |  |              | Метод определения координат                             | Формулы, примененные для расчета средней квадратической погрешности определения координат характерных точек границ (Mt), с подставленными в такие формулы значениями и итоговые (вычисленные) значения Mt, м | Описание закрепления точки |
|--------------------------------------|--|---|--|--------------|---|--|----------------------------|
|                                      | содержатся в Едином государственном реестре недвижимости |   | определены в результате выполнения комплексных кадастровых работ |              |   |  |                            |
|                                      | X  | Y | X  | Y            |   |  |                            |
| 1                                    | 2  | 3 | 4  | 5            | 6   | 7  | 8                          |
| 458                                  | —  | — | 511 618,90   | 2 252 961,50 | Метод спутниковых геодезических измерений (определений) | Mt = 0,10  | —                          |
| 459                                  | —  | — | 511 611,76   | 2 252 975,77 |   | Mt = 0,03  |                            |
| 460                                  | —  | — | 511 588,59   | 2 252 964,60 |   | Mt = 0,10  |                            |
| 461                                  | —  | — | 511 595,15   | 2 252 950,48 |   |  |                            |
| 458                                  | —  | — | 511 618,90   | 2 252 961,50 |   |  |                            |

**2. Сведения о частях границ уточняемого земельного участка с кадастровым номером** 73:19:083201:449 :

| Обозначение части границ |       | Горизонтальное проложение (S), м | Описание прохождения части границ | Сведения о согласовании местоположения границ (согласовано/спорное) |
|--------------------------|-------|----------------------------------|-----------------------------------|---|
| от т.                    | до т. |                                  |                                   |   |
| 1                        | 2     | 3                                | 4                                 | 5   |
| 458                      | 459   | 15,96                            | —                                 | согласовано   |
| 459                      | 460   | 25,72                            |                                   |   |
| 460                      | 461   | 15,57                            |                                   |   |
| 461                      | 458   | 26,18                            |                                   |   |

**3. Сведения о характеристиках уточняемого земельного участка с кадастровым номером** 73:19:083201:449 :

| № п/п | Наименование характеристики земельного участка | Значение характеристики |
|-------|--|-------------------------|
| 1     | 2  | 3                       |
| 1     | 2  | 3                       |

| 1   | 2  | 3  |
|---|--|--|
| 1.  | Адрес земельного участка   | —  |
| 1.1.  | Сведения о местоположении земельного участка (при отсутствии адреса) в структурированном в соответствии с федеральной информационной адресной системой виде      |  |
| 1.2.  | Дополнительные сведения о местоположении земельного участка  | обл. Ульяновская, р-н Ульяновский, Садоводческое товарищество "Черемушки", участок 421 |
| 2.  | Площадь земельного участка ± величина погрешности определения (вычисления) площади ( $P \pm \Delta P$ ), м <sup>2</sup>  | 409 ± 7,00   |
| 3.  | Формула, примененная для вычисления предельной погрешности определения площади земельного участка, с подставленными значениями и итоговые (вычисленные) значения | $3,5 * 0,10 * \sqrt{(409,00)} = 7$   |
| 4.  | Площадь земельного участка согласно сведениям Единого государственного реестра недвижимости (Ркад), м <sup>2</sup>   | 400,00   |
| 5.  | Оценка расхождения Р и Ркад ( $P - P_{кад}$ ), м <sup>2</sup>  | 9  |
| 6.  | Предельный минимальный и максимальный размеры земельного участка (Рмин и Рмакс), м <sup>2</sup>  | —<br>—   |
| 7.  | Вид (виды) разрешенного использования  | для садоводства  |
| 7.1.  | Дополнительные сведения об использовании земельного участка  | —  |
| 8.  | Кадастровый или иной государственный учетный номер (инвентарный) здания, сооружения, объекта незавершенного строительства, расположенного на земельном участке   | —  |
| 9.  | Сведения о земельных участках (землях общего пользования, территории общего пользования), посредством которых обеспечивается доступ                              | —  |
| 10.   | Иные сведения  | —  |
| <b>4. Пояснения к сведениям об уточняемом земельном участке с кадастровым номером</b> |  | <b>73:19:083201:449</b> :  |
| 1.  | —  | —  |

**1. Сведения о характерных точках границ уточняемого земельного участка с кадастровым номером** 73:19:083201:450 :  
 Система координат МСК-55, зона 2 Зона № 2

| Обозначение характерных точек границ | Координаты, м  |   |  |              | Метод определения координат                             | Формулы, примененные для расчета средней квадратической погрешности определения координат характерных точек границ (Mt), с подставленными в такие формулы значениями и итоговые (вычисленные) значения Mt, м | Описание закрепления точки |
|--------------------------------------|--|---|--|--------------|---|--|----------------------------|
|                                      | содержатся в Едином государственном реестре недвижимости |   | определены в результате выполнения комплексных кадастровых работ |              |   |  |                            |
|                                      | X  | Y | X  | Y            |   |  |                            |
| 1                                    | 2  | 3 | 4  | 5            | 6   | 7  | 8                          |
| 459                                  | —  | — | 511 611,76   | 2 252 975,77 | Метод спутниковых геодезических измерений (определений) | Mt = 0,03  | —                          |
| 436                                  | —  | — | 511 604,55   | 2 252 990,29 |   | Mt = 0,10  |                            |
| 462                                  | —  | — | 511 581,79   | 2 252 979,38 |   |  |                            |
| 460                                  | —  | — | 511 588,59   | 2 252 964,60 |   |  |                            |
| 459                                  | —  | — | 511 611,76   | 2 252 975,77 |   | Mt = 0,03  |                            |

**2. Сведения о частях границ уточняемого земельного участка с кадастровым номером** 73:19:083201:450 :

| Обозначение части границ |       | Горизонтальное проложение (S), м | Описание прохождения части границ | Сведения о согласовании местоположения границ (согласовано/спорное) |
|--------------------------|-------|----------------------------------|-----------------------------------|---|
| от т.                    | до т. |                                  |                                   |   |
| 1                        | 2     | 3                                | 4                                 | 5   |
| 459                      | 436   | 16,21                            | —                                 | согласовано   |
| 436                      | 462   | 25,24                            |                                   |   |
| 462                      | 460   | 16,27                            |                                   |   |
| 460                      | 459   | 25,72                            |                                   |   |

**3. Сведения о характеристиках уточняемого земельного участка с кадастровым номером** 73:19:083201:450 :

| № п/п | Наименование характеристики земельного участка | Значение характеристики |
|-------|--|-------------------------|
| 1     | 2  | 3                       |
| 1     | 2  | 3                       |

| 1   | 2  | 3  |
|---|--|--|
| 1.  | Адрес земельного участка   | —  |
| 1.1.  | Сведения о местоположении земельного участка (при отсутствии адреса) в структурированном в соответствии с федеральной информационной адресной системой виде      |  |
| 1.2.  | Дополнительные сведения о местоположении земельного участка  | обл. Ульяновская, р-н Ульяновский, Садоводческое товарищество "Черемушки", участок 422 |
| 2.  | Площадь земельного участка ± величина погрешности определения (вычисления) площади ( $P \pm \Delta P$ ), м <sup>2</sup>  | 414 ± 7,00   |
| 3.  | Формула, примененная для вычисления предельной погрешности определения площади земельного участка, с подставленными значениями и итоговые (вычисленные) значения | $3,5 * 0,10 * \sqrt{(414,00)} = 7$   |
| 4.  | Площадь земельного участка согласно сведениям Единого государственного реестра недвижимости (Ркад), м <sup>2</sup>   | 400,00   |
| 5.  | Оценка расхождения Р и Ркад ( $P - P_{кад}$ ), м <sup>2</sup>  | 14   |
| 6.  | Предельный минимальный и максимальный размеры земельного участка (Рмин и Рмакс), м <sup>2</sup>  | —<br>—   |
| 7.  | Вид (виды) разрешенного использования  | Для садоводства  |
| 7.1.  | Дополнительные сведения об использовании земельного участка  | —  |
| 8.  | Кадастровый или иной государственный учетный номер (инвентарный) здания, сооружения, объекта незавершенного строительства, расположенного на земельном участке   | —  |
| 9.  | Сведения о земельных участках (землях общего пользования, территории общего пользования), посредством которых обеспечивается доступ                              | —  |
| 10.   | Иные сведения  | —  |
| <b>4. Пояснения к сведениям об уточняемом земельном участке с кадастровым номером</b> |  | <b>73:19:083201:450</b> :  |
| 1.  | —  | —  |

**1. Сведения о характерных точках границ уточняемого земельного участка с кадастровым номером** 73:19:083201:451 :  
 Система координат МСК-55, зона 2 Зона № 2

| Обозначение характерных точек границ | Координаты, м  |   |  |              | Метод определения координат                             | Формулы, примененные для расчета средней квадратической погрешности определения координат характерных точек границ (Mt), с подставленными в такие формулы значениями и итоговые (вычисленные) значения Mt, м | Описание закрепления точки |
|--------------------------------------|--|---|--|--------------|---|--|----------------------------|
|                                      | содержатся в Едином государственном реестре недвижимости |   | определены в результате выполнения комплексных кадастровых работ |              |   |  |                            |
|                                      | X  | Y | X  | Y            |   |  |                            |
| 1                                    | 2  | 3 | 4  | 5            | 6   | 7  | 8                          |
| 436                                  | —  | — | 511 604,55   | 2 252 990,29 | Метод спутниковых геодезических измерений (определений) | Mt = 0,10  | —                          |
| 435                                  | —  | — | 511 597,60   | 2 253 004,71 |   |  |                            |
| 463                                  | —  | — | 511 574,60   | 2 252 993,81 |   |  |                            |
| 462                                  | —  | — | 511 581,79   | 2 252 979,38 |   |  |                            |
| 436                                  | —  | — | 511 604,55   | 2 252 990,29 |   |  |                            |

**2. Сведения о частях границ уточняемого земельного участка с кадастровым номером** 73:19:083201:451 :

| Обозначение части границ |       | Горизонтальное проложение (S), м | Описание прохождения части границ | Сведения о согласовании местоположения границ (согласовано/спорное) |
|--------------------------|-------|----------------------------------|-----------------------------------|---|
| от т.                    | до т. |                                  |                                   |   |
| 1                        | 2     | 3                                | 4                                 | 5   |
| 436                      | 435   | 16,01                            | —                                 | согласовано   |
| 435                      | 463   | 25,45                            |                                   |   |
| 463                      | 462   | 16,12                            |                                   |   |
| 462                      | 436   | 25,24                            |                                   |   |

**3. Сведения о характеристиках уточняемого земельного участка с кадастровым номером** 73:19:083201:451 :

| № п/п | Наименование характеристики земельного участка | Значение характеристики |
|-------|--|-------------------------|
| 1     | 2  | 3                       |
|       |  |                         |

| 1   | 2  | 3  |
|---|--|--|
| 1.  | Адрес земельного участка   | —  |
| 1.1.  | Сведения о местоположении земельного участка (при отсутствии адреса) в структурированном в соответствии с федеральной информационной адресной системой виде      |  |
| 1.2.  | Дополнительные сведения о местоположении земельного участка  | обл. Ульяновская, р-н Ульяновский, Садоводческое товарищество "Черемушки", участок 423 |
| 2.  | Площадь земельного участка ± величина погрешности определения (вычисления) площади ( $P \pm \Delta P$ ), м <sup>2</sup>  | 407 ± 7,00   |
| 3.  | Формула, примененная для вычисления предельной погрешности определения площади земельного участка, с подставленными значениями и итоговые (вычисленные) значения | $3,5 * 0,10 * \sqrt{(407,00)} = 7$   |
| 4.  | Площадь земельного участка согласно сведениям Единого государственного реестра недвижимости (Ркад), м <sup>2</sup>   | 400,00   |
| 5.  | Оценка расхождения Р и Ркад ( $P - P_{кад}$ ), м <sup>2</sup>  | 7  |
| 6.  | Предельный минимальный и максимальный размеры земельного участка (Рмин и Рмакс), м <sup>2</sup>  | —<br>—   |
| 7.  | Вид (виды) разрешенного использования  | Для садоводства  |
| 7.1.  | Дополнительные сведения об использовании земельного участка  | —  |
| 8.  | Кадастровый или иной государственный учетный номер (инвентарный) здания, сооружения, объекта незавершенного строительства, расположенного на земельном участке   | 73:19:083201:1188  |
| 9.  | Сведения о земельных участках (землях общего пользования, территории общего пользования), посредством которых обеспечивается доступ                              | —  |
| 10.   | Иные сведения  | —  |
| <b>4. Пояснения к сведениям об уточняемом земельном участке с кадастровым номером</b> |  | <b>73:19:083201:451</b> :  |
| 1.  | —  | —  |



**1. Сведения о характерных точках границ уточняемого земельного участка с кадастровым номером** 73:19:083201:453 :  
 Система координат МСК-55, зона 2 Зона № 2

| Обозначение характерных точек границ | Координаты, м  |   |  |              | Метод определения координат                             | Формулы, примененные для расчета средней квадратической погрешности определения координат характерных точек границ (Mt), с подставленными в такие формулы значениями и итоговые (вычисленные) значения Mt, м | Описание закрепления точки |
|--------------------------------------|--|---|--|--------------|---|--|----------------------------|
|                                      | содержатся в Едином государственном реестре недвижимости |   | определены в результате выполнения комплексных кадастровых работ |              |   |  |                            |
|                                      | X  | Y | X  | Y            |   |  |                            |
| 1                                    | 2  | 3 | 4  | 5            | 6   | 7  | 8                          |
| 440                                  | —  | — | 511 583,54   | 2 253 033,66 | Метод спутниковых геодезических измерений (определений) | Mt = 0,10  | —                          |
| 464                                  | —  | — | 511 576,72   | 2 253 048,50 |   |  |                            |
| 465                                  | —  | — | 511 553,89   | 2 253 037,41 |   |  |                            |
| 466                                  | —  | — | 511 561,12   | 2 253 022,45 |   |  |                            |
| 440                                  | —  | — | 511 583,54   | 2 253 033,66 |   |  |                            |

**2. Сведения о частях границ уточняемого земельного участка с кадастровым номером** 73:19:083201:453 :

| Обозначение части границ |       | Горизонтальное проложение (S), м | Описание прохождения части границ | Сведения о согласовании местоположения границ (согласовано/спорное) |
|--------------------------|-------|----------------------------------|-----------------------------------|---|
| от т.                    | до т. |                                  |                                   |   |
| 1                        | 2     | 3                                | 4                                 | 5   |
| 440                      | 464   | 16,33                            | —                                 | согласовано   |
| 464                      | 465   | 25,38                            |                                   |   |
| 465                      | 466   | 16,62                            |                                   |   |
| 466                      | 440   | 25,07                            |                                   |   |

**3. Сведения о характеристиках уточняемого земельного участка с кадастровым номером** 73:19:083201:453 :

| № п/п | Наименование характеристики земельного участка | Значение характеристики |
|-------|--|-------------------------|
| 1     | 2  | 3                       |
| 1     | 2  | 3                       |

| 1   | 2  | 3   |
|---|--|---|
| 1.  | Адрес земельного участка   | —   |
| 1.1.  | Сведения о местоположении земельного участка (при отсутствии адреса) в структурированном в соответствии с федеральной информационной адресной системой виде      |   |
| 1.2.  | Дополнительные сведения о местоположении земельного участка  | Ульяновская область, г. Ульяновск, с/т "Черемушки", участок 426 |
| 2.  | Площадь земельного участка ± величина погрешности определения (вычисления) площади ( $P \pm \Delta P$ ), м <sup>2</sup>  | 415 ± 7,00  |
| 3.  | Формула, примененная для вычисления предельной погрешности определения площади земельного участка, с подставленными значениями и итоговые (вычисленные) значения | $3,5 * 0,10 * \sqrt{(415,00)} = 7$                              |
| 4.  | Площадь земельного участка согласно сведениям Единого государственного реестра недвижимости (Ркад), м <sup>2</sup>   | 400,00  |
| 5.  | Оценка расхождения Р и Ркад ( $P - P_{кад}$ ), м <sup>2</sup>  | 15  |
| 6.  | Предельный минимальный и максимальный размеры земельного участка (Рмин и Рмакс), м <sup>2</sup>  | —<br>—  |
| 7.  | Вид (виды) разрешенного использования  | Для садоводства   |
| 7.1.  | Дополнительные сведения об использовании земельного участка  | —   |
| 8.  | Кадастровый или иной государственный учетный номер (инвентарный) здания, сооружения, объекта незавершенного строительства, расположенного на земельном участке   | —   |
| 9.  | Сведения о земельных участках (землях общего пользования, территории общего пользования), посредством которых обеспечивается доступ                              | —   |
| 10.   | Иные сведения  | —   |
| <b>4. Пояснения к сведениям об уточняемом земельном участке с кадастровым номером</b> |  | <b>73:19:083201:453</b> :                                       |
| 1.  | —  | —   |

**1. Сведения о характерных точках границ уточняемого земельного участка с кадастровым номером** 73:19:083201:454 :  
 Система координат МСК-55, зона 2 Зона № 2

| Обозначение характерных точек границ | Координаты, м  |   |  |              | Метод определения координат                             | Формулы, примененные для расчета средней квадратической погрешности определения координат характерных точек границ (Mt), с подставленными в такие формулы значениями и итоговые (вычисленные) значения Mt, м | Описание закрепления точки |
|--------------------------------------|--|---|--|--------------|---|--|----------------------------|
|                                      | содержатся в Едином государственном реестре недвижимости |   | определены в результате выполнения комплексных кадастровых работ |              |   |  |                            |
|                                      | X  | Y | X  | Y            |   |  |                            |
| 1                                    | 2  | 3 | 4  | 5            | 6   | 7  | 8                          |
| 464                                  | —  | — | 511 576,72   | 2 253 048,50 | Метод спутниковых геодезических измерений (определений) | Mt = 0,10  | —                          |
| 467                                  | —  | — | 511 570,67   | 2 253 062,18 |   |  |                            |
| 468                                  | —  | — | 511 548,83   | 2 253 050,89 |   |  |                            |
| 469                                  | —  | — | 511 548,91   | 2 253 047,06 |   |  |                            |
| 465                                  | —  | — | 511 553,89   | 2 253 037,41 |   |  |                            |
| 464                                  | —  | — | 511 576,72   | 2 253 048,50 |   |  |                            |

**2. Сведения о частях границ уточняемого земельного участка с кадастровым номером** 73:19:083201:454 :

| Обозначение части границ |       | Горизонтальное проложение (S), м | Описание прохождения части границ | Сведения о согласовании местоположения границ (согласовано/спорное) |
|--------------------------|-------|----------------------------------|-----------------------------------|---|
| от т.                    | до т. |                                  |                                   |   |
| 1                        | 2     | 3                                | 4                                 | 5   |
| 464                      | 467   | 14,96                            | —                                 | согласовано   |
| 467                      | 468   | 24,59                            |                                   |   |
| 468                      | 469   | 3,83                             |                                   |   |
| 469                      | 465   | 10,86                            |                                   |   |
| 465                      | 464   | 25,38                            |                                   |   |
|                          |       |                                  |                                   |   |

**3. Сведения о характеристиках уточняемого земельного участка с кадастровым номером** 73:19:083201:454 :

| № п/п | Наименование характеристики земельного участка | Значение характеристики |
|-------|--|-------------------------|
| 1     | 2  | 3                       |
|       |  |                         |

| 1   | 2  | 3  |
|---|--|--|
| 1.  | Адрес земельного участка   | —  |
| 1.1.  | Сведения о местоположении земельного участка (при отсутствии адреса) в структурированном в соответствии с федеральной информационной адресной системой виде      |  |
| 1.2.  | Дополнительные сведения о местоположении земельного участка  | Местоположение установлено относительно ориентира, расположенного в границах участка. Почтовый адрес ориентира: Ульяновская область, г. Ульяновск, с/т "Черемушки", участок 427. |
| 2.  | Площадь земельного участка $\pm$ величина погрешности определения (вычисления) площади ( $P \pm \Delta P$ ), м <sup>2</sup>                                      | 375 $\pm$ 7,00   |
| 3.  | Формула, примененная для вычисления предельной погрешности определения площади земельного участка, с подставленными значениями и итоговые (вычисленные) значения | $3,5 * 0,10 * \sqrt{(375,00)} = 7$   |
| 4.  | Площадь земельного участка согласно сведениям Единого государственного реестра недвижимости (Ркад), м <sup>2</sup>   | 400,00   |
| 5.  | Оценка расхождения P и Ркад ( $P - P_{кад}$ ), м <sup>2</sup>  | 25   |
| 6.  | Предельный минимальный и максимальный размеры земельного участка (Рмин и Рмакс), м <sup>2</sup>  | —<br>—   |
| 7.  | Вид (виды) разрешенного использования  | Для садоводства  |
| 7.1.  | Дополнительные сведения об использовании земельного участка  | —  |
| 8.  | Кадастровый или иной государственный учетный номер (инвентарный) здания, сооружения, объекта незавершенного строительства, расположенного на земельном участке   | —  |
| 9.  | Сведения о земельных участках (землях общего пользования, территории общего пользования), посредством которых обеспечивается доступ                              | —  |
| 10.   | Иные сведения  | —  |
| <b>4. Пояснения к сведениям об уточняемом земельном участке с кадастровым номером</b> |  | <b>73:19:083201:454</b> :  |
| 1.  |  | —  |

**1. Сведения о характерных точках границ уточняемого земельного участка с кадастровым номером** 73:19:083201:462 :  
 Система координат МСК-55, зона 2 Зона № 2

| Обозначение характерных точек границ | Координаты, м  |   |  |              | Метод определения координат                             | Формулы, примененные для расчета средней квадратической погрешности определения координат характерных точек границ (Mt), с подставленными в такие формулы значениями и итоговые (вычисленные) значения Mt, м | Описание закрепления точки |
|--------------------------------------|--|---|--|--------------|---|--|----------------------------|
|                                      | содержатся в Едином государственном реестре недвижимости |   | определены в результате выполнения комплексных кадастровых работ |              |   |  |                            |
|                                      | X  | Y | X  | Y            |   |  |                            |
| 1                                    | 2  | 3 | 4  | 5            | 6   | 7  | 8                          |
| 470                                  | —  | — | 511 682,26   | 2 252 761,32 | Метод спутниковых геодезических измерений (определений) | Mt = 0,10  | —                          |
| 471                                  | —  | — | 511 682,14   | 2 252 761,58 |   |  |                            |
| 472                                  | —  | — | 511 675,43   | 2 252 775,66 |   |  |                            |
| 473                                  | —  | — | 511 675,39   | 2 252 775,74 |   |  |                            |
| 474                                  | —  | — | 511 652,23   | 2 252 764,36 |   |  |                            |
| 475                                  | —  | — | 511 659,28   | 2 252 750,39 |   |  |                            |
| 470                                  | —  | — | 511 682,26   | 2 252 761,32 |   |  |                            |

**2. Сведения о частях границ уточняемого земельного участка с кадастровым номером** 73:19:083201:462 :

| Обозначение части границ |       | Горизонтальное проложение (S), м | Описание прохождения части границ | Сведения о согласовании местоположения границ (согласовано/спорное) |
|--------------------------|-------|----------------------------------|-----------------------------------|---|
| от т.                    | до т. |                                  |                                   |   |
| 1                        | 2     | 3                                | 4                                 | 5   |
| 470                      | 471   | 0,29                             | —                                 | согласовано   |
| 471                      | 472   | 15,60                            |                                   |   |
| 472                      | 473   | 0,09                             |                                   |   |
| 473                      | 474   | 25,80                            |                                   |   |
| 474                      | 475   | 15,65                            |                                   |   |
| 475                      | 470   | 25,45                            |                                   |   |

**3. Сведения о характеристиках уточняемого земельного участка с кадастровым номером 73:19:083201:462 :**

| № п/п | Наименование характеристики земельного участка   | Значение характеристики  |
|-------|--|--|
| 1     | 2  | 3  |
| 1.    | Адрес земельного участка   | —  |
| 1.1.  | Сведения о местоположении земельного участка (при отсутствии адреса) в структурированном в соответствии с федеральной информационной адресной системой виде      |  |
| 1.2.  | Дополнительные сведения о местоположении земельного участка  | обл. Ульяновская, р-н Ульяновский, Садоводческое товарищество "Черемушки", участок 435 |
| 2.    | Площадь земельного участка ± величина погрешности определения (вычисления) площади ( $P \pm \Delta P$ ), м <sup>2</sup>  | 405 ± 7,00   |
| 3.    | Формула, примененная для вычисления предельной погрешности определения площади земельного участка, с подставленными значениями и итоговые (вычисленные) значения | $3,5*0,10*\sqrt{(405,00)} = 7$   |
| 4.    | Площадь земельного участка согласно сведениям Единого государственного реестра недвижимости (Ркад), м <sup>2</sup>   | 400,00   |
| 5.    | Оценка расхождения Р и Ркад ( $P - P_{кад}$ ), м <sup>2</sup>  | 5  |
| 6.    | Предельный минимальный и максимальный размеры земельного участка (Рмин и Рмакс), м <sup>2</sup>  | —<br>—   |
| 7.    | Вид (виды) разрешенного использования  | Для садоводства  |
| 7.1.  | Дополнительные сведения об использовании земельного участка  | —  |
| 8.    | Кадастровый или иной государственный учетный номер (инвентарный) здания, сооружения, объекта незавершенного строительства, расположенного на земельном участке   | 73:19:083201:1336  |
| 9.    | Сведения о земельных участках (землях общего пользования, территории общего пользования), посредством которых обеспечивается доступ                              | —  |
| 10.   | Иные сведения  | —  |

**4. Пояснения к сведениям об уточняемом земельном участке с кадастровым номером 73:19:083201:462 :**

|    |   |
|----|---|
| 1. | — |
|----|---|

**1. Сведения о характерных точках границ уточняемого земельного участка с кадастровым номером** 73:19:083201:465 :  
 Система координат МСК-55, зона 2 Зона № 2

| Обозначение характерных точек границ | Координаты, м  |   |  |              | Метод определения координат                             | Формулы, примененные для расчета средней квадратической погрешности определения координат характерных точек границ (Mt), с подставленными в такие формулы значениями и итоговые (вычисленные) значения Mt, м | Описание закрепления точки |
|--------------------------------------|--|---|--|--------------|---|--|----------------------------|
|                                      | содержатся в Едином государственном реестре недвижимости |   | определены в результате выполнения комплексных кадастровых работ |              |   |  |                            |
|                                      | X  | Y | X  | Y            |   |  |                            |
| 1                                    | 2  | 3 | 4  | 5            | 6   | 7  | 8                          |
| 476                                  | —  | — | 511 638,70   | 2 252 793,41 | Метод спутниковых геодезических измерений (определений) | Mt = 0,10  | —                          |
| 477                                  | —  | — | 511 660,62   | 2 252 804,01 |   |  |                            |
| 478                                  | —  | — | 511 661,55   | 2 252 804,26 |   |  |                            |
| 479                                  | —  | — | 511 659,50   | 2 252 807,77 |   |  |                            |
| н480У                                | —  | — | 511 654,10   | 2 252 818,63 |   |  |                            |
| 481                                  | —  | — | 511 631,03   | 2 252 807,63 |   |  |                            |
| 476                                  | —  | — | 511 638,70   | 2 252 793,41 |   |  |                            |

**2. Сведения о частях границ уточняемого земельного участка с кадастровым номером** 73:19:083201:465 :

| Обозначение части границ |       | Горизонтальное проложение (S), м | Описание прохождения части границ | Сведения о согласовании местоположения границ (согласовано/спорное) |
|--------------------------|-------|----------------------------------|-----------------------------------|---|
| от т.                    | до т. |                                  |                                   |   |
| 1                        | 2     | 3                                | 4                                 | 5   |
| 476                      | 477   | 24,35                            | —                                 | согласовано   |
| 477                      | 478   | 0,96                             |                                   |   |
| 478                      | 479   | 4,06                             |                                   |   |
| 479                      | н480У | 12,13                            |                                   |   |
| н480У                    | 481   | 25,56                            |                                   |   |
| 481                      | 476   | 16,16                            |                                   |   |

| 3. Сведения о характеристиках уточняемого земельного участка с кадастровым номером <u>73:19:083201:465</u> : |  |  |
|--|--|--|
| № п/п  | Наименование характеристики земельного участка   | Значение характеристики  |
| 1  | 2  | 3  |
| 1.   | Адрес земельного участка   | —  |
| 1.1.   | Сведения о местоположении земельного участка (при отсутствии адреса) в структурированном в соответствии с федеральной информационной адресной системой виде      |  |
| 1.2.   | Дополнительные сведения о местоположении земельного участка  | обл Ульяновская р-н Ульяновский Садоводческое товарищество "Черемушки" участок 438 |
| 2.   | Площадь земельного участка ± величина погрешности определения (вычисления) площади ( $P \pm \Delta P$ ), м <sup>2</sup>  | 407 ± 7,00   |
| 3.   | Формула, примененная для вычисления предельной погрешности определения площади земельного участка, с подставленными значениями и итоговые (вычисленные) значения | $3,5 * 0,10 * \sqrt{(407,00)} = 7$   |
| 4.   | Площадь земельного участка согласно сведениям Единого государственного реестра недвижимости (Ркад), м <sup>2</sup>   | 400,00   |
| 5.   | Оценка расхождения Р и Ркад ( $P - P_{кад}$ ), м <sup>2</sup>  | 7  |
| 6.   | Предельный минимальный и максимальный размеры земельного участка (Рмин и Рмакс), м <sup>2</sup>  | —<br>—   |
| 7.   | Вид (виды) разрешенного использования  | Для садоводства  |
| 7.1.   | Дополнительные сведения об использовании земельного участка  | —  |
| 8.   | Кадастровый или иной государственный учетный номер (инвентарный) здания, сооружения, объекта незавершенного строительства, расположенного на земельном участке   | —  |
| 9.   | Сведения о земельных участках (землях общего пользования, территории общего пользования), посредством которых обеспечивается доступ                              | —  |
| 10.  | Иные сведения  | —  |
| 4. Пояснения к сведениям об уточняемом земельном участке с кадастровым номером <u>73:19:083201:465</u> :     |  |  |
| 1.   | —  | —  |



**1. Сведения о характерных точках границ уточняемого земельного участка с кадастровым номером** 73:19:083201:466 :  
 Система координат МСК-55, зона 2 Зона № 2

| Обозначение характерных точек границ | Координаты, м  |   |  |              | Метод определения координат                             | Формулы, примененные для расчета средней квадратической погрешности определения координат характерных точек границ (Mt), с подставленными в такие формулы значениями и итоговые (вычисленные) значения Mt, м | Описание закрепления точки |
|--------------------------------------|--|---|--|--------------|---|--|----------------------------|
|                                      | содержатся в Едином государственном реестре недвижимости |   | определены в результате выполнения комплексных кадастровых работ |              |   |  |                            |
|                                      | X  | Y | X  | Y            |   |  |                            |
| 1                                    | 2  | 3 | 4  | 5            | 6   | 7  | 8                          |
| 481                                  | —  | — | 511 631,03   | 2 252 807,63 | Метод спутниковых геодезических измерений (определений) | Mt = 0,10  | —                          |
| н480У                                | —  | — | 511 654,10   | 2 252 818,63 |   |  |                            |
| н482У                                | —  | — | 511 646,97   | 2 252 832,99 |   |  |                            |
| 483                                  | —  | — | 511 623,89   | 2 252 821,98 |   |  |                            |
| 481                                  | —  | — | 511 631,03   | 2 252 807,63 |   |  |                            |

**2. Сведения о частях границ уточняемого земельного участка с кадастровым номером** 73:19:083201:466 :

| Обозначение части границ |       | Горизонтальное проложение (S), м | Описание прохождения части границ | Сведения о согласовании местоположения границ (согласовано/спорное) |
|--------------------------|-------|----------------------------------|-----------------------------------|---|
| от т.                    | до т. |                                  |                                   |   |
| 1                        | 2     | 3                                | 4                                 | 5   |
| 481                      | н480У | 25,56                            | —                                 | согласовано   |
| н480У                    | н482У | 16,03                            |                                   |   |
| н482У                    | 483   | 25,57                            |                                   |   |
| 483                      | 481   | 16,03                            |                                   |   |

**3. Сведения о характеристиках уточняемого земельного участка с кадастровым номером** 73:19:083201:466 :

| № п/п | Наименование характеристики земельного участка | Значение характеристики |
|-------|--|-------------------------|
| 1     | 2  | 3                       |
| 1     | 2  | 3                       |

| 1   | 2  | 3   |
|---|--|---|
| 1.  | Адрес земельного участка   | —   |
| 1.1.  | Сведения о местоположении земельного участка (при отсутствии адреса) в структурированном в соответствии с федеральной информационной адресной системой виде      |   |
| 1.2.  | Дополнительные сведения о местоположении земельного участка  | Местоположение установлено относительно ориентира, расположенного в границах участка. Почтовый адрес ориентира: Ульяновская область, р-н Ульяновский, снт "Черемушки", уч. 439. |
| 2.  | Площадь земельного участка $\pm$ величина погрешности определения (вычисления) площади ( $P \pm \Delta P$ ), м <sup>2</sup>                                      | 410 $\pm$ 7,00  |
| 3.  | Формула, примененная для вычисления предельной погрешности определения площади земельного участка, с подставленными значениями и итоговые (вычисленные) значения | $3,5 * 0,10 * \sqrt{(410,00)} = 7$  |
| 4.  | Площадь земельного участка согласно сведениям Единого государственного реестра недвижимости (Ркад), м <sup>2</sup>   | 400,00  |
| 5.  | Оценка расхождения P и Ркад ( $P - P_{кад}$ ), м <sup>2</sup>  | 10  |
| 6.  | Предельный минимальный и максимальный размеры земельного участка (Рмин и Рмакс), м <sup>2</sup>  | —<br>—  |
| 7.  | Вид (виды) разрешенного использования  | Для садоводства   |
| 7.1.  | Дополнительные сведения об использовании земельного участка  | —   |
| 8.  | Кадастровый или иной государственный учетный номер (инвентарный) здания, сооружения, объекта незавершенного строительства, расположенного на земельном участке   | —   |
| 9.  | Сведения о земельных участках (землях общего пользования, территории общего пользования), посредством которых обеспечивается доступ                              | —   |
| 10.   | Иные сведения  | —   |
| <b>4. Пояснения к сведениям об уточняемом земельном участке с кадастровым номером</b> |  | <b>73:19:083201:466</b> :   |
| 1.  |  | —   |

**1. Сведения о характерных точках границ уточняемого земельного участка с кадастровым номером** 73:19:083201:467 :  
 Система координат МСК-55, зона 2 Зона № 2

| Обозначение характерных точек границ | Координаты, м  |   |  |              | Метод определения координат                             | Формулы, примененные для расчета средней квадратической погрешности определения координат характерных точек границ (Mt), с подставленными в такие формулы значениями и итоговые (вычисленные) значения Mt, м | Описание закрепления точки |
|--------------------------------------|--|---|--|--------------|---|--|----------------------------|
|                                      | содержатся в Едином государственном реестре недвижимости |   | определены в результате выполнения комплексных кадастровых работ |              |   |  |                            |
|                                      | X  | Y | X  | Y            |   |  |                            |
| 1                                    | 2  | 3 | 4  | 5            | 6   | 7  | 8                          |
| н482У                                | —  | — | 511 646,97   | 2 252 832,99 | Метод спутниковых геодезических измерений (определений) | Mt = 0,10  | —                          |
| 484                                  | —  | — | 511 639,90   | 2 252 847,23 |   |  |                            |
| 485                                  | —  | — | 511 616,83   | 2 252 836,09 |   |  |                            |
| 483                                  | —  | — | 511 623,89   | 2 252 821,98 |   |  |                            |
| н482У                                | —  | — | 511 646,97   | 2 252 832,99 |   |  |                            |

**2. Сведения о частях границ уточняемого земельного участка с кадастровым номером** 73:19:083201:467 :

| Обозначение части границ |       | Горизонтальное проложение (S), м | Описание прохождения части границ | Сведения о согласовании местоположения границ (согласовано/спорное) |
|--------------------------|-------|----------------------------------|-----------------------------------|---|
| от т.                    | до т. |                                  |                                   |   |
| 1                        | 2     | 3                                | 4                                 | 5   |
| н482У                    | 484   | 15,90                            | —                                 | согласовано   |
| 484                      | 485   | 25,62                            |                                   |   |
| 485                      | 483   | 15,78                            |                                   |   |
| 483                      | н482У | 25,57                            |                                   |   |

**3. Сведения о характеристиках уточняемого земельного участка с кадастровым номером** 73:19:083201:467 :

| № п/п | Наименование характеристики земельного участка | Значение характеристики |
|-------|--|-------------------------|
| 1     | 2  | 3                       |
| 1     | 2  | 3                       |

| 1   | 2  | 3  |
|---|--|--|
| 1.  | Адрес земельного участка   | —  |
| 1.1.  | Сведения о местоположении земельного участка (при отсутствии адреса) в структурированном в соответствии с федеральной информационной адресной системой виде      |  |
| 1.2.  | Дополнительные сведения о местоположении земельного участка  | обл. Ульяновская, р-н Ульяновский, Садоводческое товарищество "Черемушки", участок 440 |
| 2.  | Площадь земельного участка ± величина погрешности определения (вычисления) площади ( $P \pm \Delta P$ ), м <sup>2</sup>  | 405 ± 7,00   |
| 3.  | Формула, примененная для вычисления предельной погрешности определения площади земельного участка, с подставленными значениями и итоговые (вычисленные) значения | $3,5 * 0,10 * \sqrt{(405,00)} = 7$   |
| 4.  | Площадь земельного участка согласно сведениям Единого государственного реестра недвижимости (Ркад), м <sup>2</sup>   | 400,00   |
| 5.  | Оценка расхождения Р и Ркад ( $P - P_{кад}$ ), м <sup>2</sup>  | 5  |
| 6.  | Предельный минимальный и максимальный размеры земельного участка (Рмин и Рмакс), м <sup>2</sup>  | —<br>—   |
| 7.  | Вид (виды) разрешенного использования  | Для садоводства  |
| 7.1.  | Дополнительные сведения об использовании земельного участка  | —  |
| 8.  | Кадастровый или иной государственный учетный номер (инвентарный) здания, сооружения, объекта незавершенного строительства, расположенного на земельном участке   | 73:19:083201:1460  |
| 9.  | Сведения о земельных участках (землях общего пользования, территории общего пользования), посредством которых обеспечивается доступ                              | —  |
| 10.   | Иные сведения  | —  |
| <b>4. Пояснения к сведениям об уточняемом земельном участке с кадастровым номером</b> |  | <b>73:19:083201:467</b> :  |
| 1.  |  | —  |

**1. Сведения о характерных точках границ уточняемого земельного участка с кадастровым номером** 73:19:083201:469 :  
 Система координат МСК-55, зона 2 Зона № 2

| Обозначение характерных точек границ | Координаты, м  |   |  |              | Метод определения координат                             | Формулы, примененные для расчета средней квадратической погрешности определения координат характерных точек границ (Mt), с подставленными в такие формулы значениями и итоговые (вычисленные) значения Mt, м | Описание закрепления точки |
|--------------------------------------|--|---|--|--------------|---|--|----------------------------|
|                                      | содержатся в Едином государственном реестре недвижимости |   | определены в результате выполнения комплексных кадастровых работ |              |   |  |                            |
|                                      | X  | Y | X  | Y            |   |  |                            |
| 1                                    | 2  | 3 | 4  | 5            | 6   | 7  | 8                          |
| 486                                  | —  | — | 511 632,59   | 2 252 861,96 | Метод спутниковых геодезических измерений (определений) | Mt = 0,10  | —                          |
| н487У                                | —  | — | 511 625,47   | 2 252 876,29 |   |  |                            |
| 488                                  | —  | — | 511 603,36   | 2 252 865,17 |   |  |                            |
| 489                                  | —  | — | 511 610,35   | 2 252 851,06 |   |  |                            |
| 486                                  | —  | — | 511 632,59   | 2 252 861,96 |   |  |                            |

**2. Сведения о частях границ уточняемого земельного участка с кадастровым номером** 73:19:083201:469 :

| Обозначение части границ |       | Горизонтальное проложение (S), м | Описание прохождения части границ | Сведения о согласовании местоположения границ (согласовано/спорное) |
|--------------------------|-------|----------------------------------|-----------------------------------|---|
| от т.                    | до т. |                                  |                                   |   |
| 1                        | 2     | 3                                | 4                                 | 5   |
| 486                      | н487У | 16,00                            | —                                 | согласовано   |
| н487У                    | 488   | 24,75                            |                                   |   |
| 488                      | 489   | 15,75                            |                                   |   |
| 489                      | 486   | 24,77                            |                                   |   |

**3. Сведения о характеристиках уточняемого земельного участка с кадастровым номером** 73:19:083201:469 :

| № п/п | Наименование характеристики земельного участка | Значение характеристики |
|-------|--|-------------------------|
| 1     | 2  | 3                       |
| 1     | 2  | 3                       |

| 1   | 2  | 3   |
|---|--|---|
| 1.  | Адрес земельного участка   | —   |
| 1.1.  | Сведения о местоположении земельного участка (при отсутствии адреса) в структурированном в соответствии с федеральной информационной адресной системой виде      |   |
| 1.2.  | Дополнительные сведения о местоположении земельного участка  | Ульяновская область, р-н Ульяновский, Садоводческое товарищество "Черемушки", участок 442 |
| 2.  | Площадь земельного участка ± величина погрешности определения (вычисления) площади ( $P \pm \Delta P$ ), м <sup>2</sup>  | 393 ± 7,00  |
| 3.  | Формула, примененная для вычисления предельной погрешности определения площади земельного участка, с подставленными значениями и итоговые (вычисленные) значения | $3,5 * 0,10 * \sqrt{(393,00)} = 7$  |
| 4.  | Площадь земельного участка согласно сведениям Единого государственного реестра недвижимости (Ркад), м <sup>2</sup>   | 400,00  |
| 5.  | Оценка расхождения Р и Ркад ( $P - P_{кад}$ ), м <sup>2</sup>  | 7   |
| 6.  | Предельный минимальный и максимальный размеры земельного участка (Рмин и Рмакс), м <sup>2</sup>  | —<br>—  |
| 7.  | Вид (виды) разрешенного использования  | Для садоводства   |
| 7.1.  | Дополнительные сведения об использовании земельного участка  | —   |
| 8.  | Кадастровый или иной государственный учетный номер (инвентарный) здания, сооружения, объекта незавершенного строительства, расположенного на земельном участке   | —   |
| 9.  | Сведения о земельных участках (землях общего пользования, территории общего пользования), посредством которых обеспечивается доступ                              | —   |
| 10.   | Иные сведения  | —   |
| <b>4. Пояснения к сведениям об уточняемом земельном участке с кадастровым номером</b> |  | <b>73:19:083201:469</b> :   |
| 1.  | —  | —   |

**1. Сведения о характерных точках границ уточняемого земельного участка с кадастровым номером** 73:19:083201:470 :  
 Система координат МСК-55, зона 2 Зона № 2

| Обозначение характерных точек границ | Координаты, м  |   |  |              | Метод определения координат                             | Формулы, примененные для расчета средней квадратической погрешности определения координат характерных точек границ (Mt), с подставленными в такие формулы значениями и итоговые (вычисленные) значения Mt, м | Описание закрепления точки |
|--------------------------------------|--|---|--|--------------|---|--|----------------------------|
|                                      | содержатся в Едином государственном реестре недвижимости |   | определены в результате выполнения комплексных кадастровых работ |              |   |  |                            |
|                                      | X  | Y | X  | Y            |   |  |                            |
| 1                                    | 2  | 3 | 4  | 5            | 6   | 7  | 8                          |
| 488                                  | —  | — | 511 603,36   | 2 252 865,17 | Метод спутниковых геодезических измерений (определений) | Mt = 0,10  | —                          |
| н487У                                | —  | — | 511 625,47   | 2 252 876,29 |   |  |                            |
| н490У                                | —  | — | 511 618,18   | 2 252 890,97 |   |  |                            |
| 491                                  | —  | — | 511 595,39   | 2 252 879,20 |   |  |                            |
| 488                                  | —  | — | 511 603,36   | 2 252 865,17 |   |  |                            |

**2. Сведения о частях границ уточняемого земельного участка с кадастровым номером** 73:19:083201:470 :

| Обозначение части границ |       | Горизонтальное проложение (S), м | Описание прохождения части границ | Сведения о согласовании местоположения границ (согласовано/спорное) |
|--------------------------|-------|----------------------------------|-----------------------------------|---|
| от т.                    | до т. |                                  |                                   |   |
| 1                        | 2     | 3                                | 4                                 | 5   |
| 488                      | н487У | 24,75                            | —                                 | согласовано   |
| н487У                    | н490У | 16,39                            |                                   |   |
| н490У                    | 491   | 25,65                            |                                   |   |
| 491                      | 488   | 16,14                            |                                   |   |

**3. Сведения о характеристиках уточняемого земельного участка с кадастровым номером** 73:19:083201:470 :

| № п/п | Наименование характеристики земельного участка | Значение характеристики |
|-------|--|-------------------------|
| 1     | 2  | 3                       |
| 1     | 2  | 3                       |

| 1   | 2  | 3  |
|---|--|--|
| 1.  | Адрес земельного участка   | —  |
| 1.1.  | Сведения о местоположении земельного участка (при отсутствии адреса) в структурированном в соответствии с федеральной информационной адресной системой виде      |  |
| 1.2.  | Дополнительные сведения о местоположении земельного участка  | обл. Ульяновская, р-н Ульяновский, Садоводческое товарищество "Черемушки", участок 443 |
| 2.  | Площадь земельного участка ± величина погрешности определения (вычисления) площади ( $P \pm \Delta P$ ), м <sup>2</sup>  | 410 ± 7,00   |
| 3.  | Формула, примененная для вычисления предельной погрешности определения площади земельного участка, с подставленными значениями и итоговые (вычисленные) значения | $3,5 * 0,10 * \sqrt{(410,00)} = 7$   |
| 4.  | Площадь земельного участка согласно сведениям Единого государственного реестра недвижимости (Ркад), м <sup>2</sup>   | 400,00   |
| 5.  | Оценка расхождения Р и Ркад ( $P - P_{кад}$ ), м <sup>2</sup>  | 10   |
| 6.  | Предельный минимальный и максимальный размеры земельного участка (Рмин и Рмакс), м <sup>2</sup>  | —<br>—   |
| 7.  | Вид (виды) разрешенного использования  | Для садоводства  |
| 7.1.  | Дополнительные сведения об использовании земельного участка  | —  |
| 8.  | Кадастровый или иной государственный учетный номер (инвентарный) здания, сооружения, объекта незавершенного строительства, расположенного на земельном участке   | 73:19:083201:1173  |
| 9.  | Сведения о земельных участках (землях общего пользования, территории общего пользования), посредством которых обеспечивается доступ                              | —  |
| 10.   | Иные сведения  | —  |
| <b>4. Пояснения к сведениям об уточняемом земельном участке с кадастровым номером</b> |  | <b>73:19:083201:470</b> :  |
| 1.  | —  | —  |



**1. Сведения о характерных точках границ уточняемого земельного участка с кадастровым номером** 73:19:083201:471 :  
 Система координат МСК-55, зона 2 Зона № 2

| Обозначение характерных точек границ | Координаты, м  |   |  |              | Метод определения координат                             | Формулы, примененные для расчета средней квадратической погрешности определения координат характерных точек границ (Mt), с подставленными в такие формулы значениями и итоговые (вычисленные) значения Mt, м | Описание закрепления точки |
|--------------------------------------|--|---|--|--------------|---|--|----------------------------|
|                                      | содержатся в Едином государственном реестре недвижимости |   | определены в результате выполнения комплексных кадастровых работ |              |   |  |                            |
|                                      | X  | Y | X  | Y            |   |  |                            |
| 1                                    | 2  | 3 | 4  | 5            | 6   | 7  | 8                          |
| 495                                  | —  | — | 511 597,54   | 2 252 933,54 | Метод спутниковых геодезических измерений (определений) | Mt = 0,10  | —                          |
| 496                                  | —  | — | 511 575,35   | 2 252 922,42 |   |  |                            |
| н497У                                | —  | — | 511 581,49   | 2 252 907,93 |   |  |                            |
| н498У                                | —  | — | 511 604,50   | 2 252 919,01 |   |  |                            |
| 495                                  | —  | — | 511 597,54   | 2 252 933,54 |   |  |                            |

**2. Сведения о частях границ уточняемого земельного участка с кадастровым номером** 73:19:083201:471 :

| Обозначение части границ |       | Горизонтальное проложение (S), м | Описание прохождения части границ | Сведения о согласовании местоположения границ (согласовано/спорное) |
|--------------------------|-------|----------------------------------|-----------------------------------|---|
| от т.                    | до т. |                                  |                                   |   |
| 1                        | 2     | 3                                | 4                                 | 5   |
| 495                      | 496   | 24,82                            | —                                 | согласовано   |
| 496                      | н497У | 15,74                            |                                   |   |
| н497У                    | н498У | 25,54                            |                                   |   |
| н498У                    | 495   | 16,11                            |                                   |   |

**3. Сведения о характеристиках уточняемого земельного участка с кадастровым номером** 73:19:083201:471 :

| № п/п | Наименование характеристики земельного участка | Значение характеристики |
|-------|--|-------------------------|
| 1     | 2  | 3                       |
| 1     | 2  | 3                       |

| 1   | 2  | 3  |
|---|--|--|
| 1.  | Адрес земельного участка   | —  |
| 1.1.  | Сведения о местоположении земельного участка (при отсутствии адреса) в структурированном в соответствии с федеральной информационной адресной системой виде      |  |
| 1.2.  | Дополнительные сведения о местоположении земельного участка  | обл. Ульяновская, г. Ульяновск, сдт "Черемушки", участок 446 |
| 2.  | Площадь земельного участка ± величина погрешности определения (вычисления) площади ( $P \pm \Delta P$ ), м <sup>2</sup>  | 401 ± 7,00   |
| 3.  | Формула, примененная для вычисления предельной погрешности определения площади земельного участка, с подставленными значениями и итоговые (вычисленные) значения | $3,5 * 0,10 * \sqrt{(401,00)} = 7$                           |
| 4.  | Площадь земельного участка согласно сведениям Единого государственного реестра недвижимости (Ркад), м <sup>2</sup>   | 400,00   |
| 5.  | Оценка расхождения Р и Ркад ( $P - P_{кад}$ ), м <sup>2</sup>  | 1  |
| 6.  | Предельный минимальный и максимальный размеры земельного участка (Рмин и Рмакс), м <sup>2</sup>  | —<br>—   |
| 7.  | Вид (виды) разрешенного использования  | Для садоводства  |
| 7.1.  | Дополнительные сведения об использовании земельного участка  | —  |
| 8.  | Кадастровый или иной государственный учетный номер (инвентарный) здания, сооружения, объекта незавершенного строительства, расположенного на земельном участке   | 73:19:083201:1338  |
| 9.  | Сведения о земельных участках (землях общего пользования, территории общего пользования), посредством которых обеспечивается доступ                              | —  |
| 10.   | Иные сведения  | —  |
| <b>4. Пояснения к сведениям об уточняемом земельном участке с кадастровым номером</b> |  | <b>73:19:083201:471</b> :                                    |
| 1.  |  | —  |

**1. Сведения о характерных точках границ уточняемого земельного участка с кадастровым номером** 73:19:083201:473 :  
 Система координат МСК-55, зона 2 Зона № 2

| Обозначение характерных точек границ | Координаты, м  |   |  |              | Метод определения координат                             | Формулы, примененные для расчета средней квадратической погрешности определения координат характерных точек границ (Mt), с подставленными в такие формулы значениями и итоговые (вычисленные) значения Mt, м | Описание закрепления точки |
|--------------------------------------|--|---|--|--------------|---|--|----------------------------|
|                                      | содержатся в Едином государственном реестре недвижимости |   | определены в результате выполнения комплексных кадастровых работ |              |   |  |                            |
|                                      | X  | Y | X  | Y            |   |  |                            |
| 1                                    | 2  | 3 | 4  | 5            | 6   | 7  | 8                          |
| 499                                  | —  | — | 511 590,50   | 2 252 948,22 | Метод спутниковых геодезических измерений (определений) | Mt = 0,10  | —                          |
| 500                                  | —  | — | 511 583,12   | 2 252 962,85 |   |  |                            |
| 501                                  | —  | — | 511 561,49   | 2 252 951,33 |   |  |                            |
| 502                                  | —  | — | 511 568,30   | 2 252 937,32 |   |  |                            |
| 499                                  | —  | — | 511 590,50   | 2 252 948,22 |   |  |                            |

**2. Сведения о частях границ уточняемого земельного участка с кадастровым номером** 73:19:083201:473 :

| Обозначение части границ |       | Горизонтальное проложение (S), м | Описание прохождения части границ | Сведения о согласовании местоположения границ (согласовано/спорное) |
|--------------------------|-------|----------------------------------|-----------------------------------|---|
| от т.                    | до т. |                                  |                                   |   |
| 1                        | 2     | 3                                | 4                                 | 5   |
| 499                      | 500   | 16,39                            | —                                 | согласовано   |
| 500                      | 501   | 24,51                            |                                   |   |
| 501                      | 502   | 15,58                            |                                   |   |
| 502                      | 499   | 24,73                            |                                   |   |

**3. Сведения о характеристиках уточняемого земельного участка с кадастровым номером** 73:19:083201:473 :

| № п/п | Наименование характеристики земельного участка | Значение характеристики |
|-------|--|-------------------------|
| 1     | 2  | 3                       |
|       |  |                         |

| 1   | 2  | 3   |
|---|--|---|
| 1.  | Адрес земельного участка   | —   |
| 1.1.  | Сведения о местоположении земельного участка (при отсутствии адреса) в структурированном в соответствии с федеральной информационной адресной системой виде      |   |
| 1.2.  | Дополнительные сведения о местоположении земельного участка  | Местоположение установлено относительно ориентира, расположенного в границах участка. Почтовый адрес ориентира: обл Ульяновская р-н Ульяновский Садоводческое товарищество "Черемушки" участок 448. |
| 2.  | Площадь земельного участка $\pm$ величина погрешности определения (вычисления) площади ( $P \pm \Delta P$ ), м <sup>2</sup>                                      | 393 $\pm$ 7,00  |
| 3.  | Формула, примененная для вычисления предельной погрешности определения площади земельного участка, с подставленными значениями и итоговые (вычисленные) значения | $3,5 * 0,10 * \sqrt{(393,00)} = 7$  |
| 4.  | Площадь земельного участка согласно сведениям Единого государственного реестра недвижимости (Ркад), м <sup>2</sup>   | 400,00  |
| 5.  | Оценка расхождения P и Ркад ( $P - P_{кад}$ ), м <sup>2</sup>  | 7   |
| 6.  | Предельный минимальный и максимальный размеры земельного участка (Рмин и Рмакс), м <sup>2</sup>  | —<br>—  |
| 7.  | Вид (виды) разрешенного использования  | Для садоводства   |
| 7.1.  | Дополнительные сведения об использовании земельного участка  | —   |
| 8.  | Кадастровый или иной государственный учетный номер (инвентарный) здания, сооружения, объекта незавершенного строительства, расположенного на земельном участке   | —   |
| 9.  | Сведения о земельных участках (землях общего пользования, территории общего пользования), посредством которых обеспечивается доступ                              | —   |
| 10.   | Иные сведения  | —   |
| <b>4. Пояснения к сведениям об уточняемом земельном участке с кадастровым номером</b> |  | <b>73:19:083201:473</b> :   |
| 1.  |  | —   |

**1. Сведения о характерных точках границ уточняемого земельного участка с кадастровым номером** 73:19:083201:474 :  
 Система координат МСК-55, зона 2 Зона № 2

| Обозначение характерных точек границ | Координаты, м  |   |  |              | Метод определения координат                             | Формулы, примененные для расчета средней квадратической погрешности определения координат характерных точек границ (Mt), с подставленными в такие формулы значениями и итоговые (вычисленные) значения Mt, м | Описание закрепления точки |
|--------------------------------------|--|---|--|--------------|---|--|----------------------------|
|                                      | содержатся в Едином государственном реестре недвижимости |   | определены в результате выполнения комплексных кадастровых работ |              |   |  |                            |
|                                      | X  | Y | X  | Y            |   |  |                            |
| 1                                    | 2  | 3 | 4  | 5            | 6   | 7  | 8                          |
| 500                                  | —  | — | 511 583,12   | 2 252 962,85 | Метод спутниковых геодезических измерений (определений) | Mt = 0,10  | —                          |
| 503                                  | —  | — | 511 576,36   | 2 252 976,76 |   |  |                            |
| 504                                  | —  | — | 511 554,32   | 2 252 965,81 |   |  |                            |
| 501                                  | —  | — | 511 561,49   | 2 252 951,33 |   |  |                            |
| 500                                  | —  | — | 511 583,12   | 2 252 962,85 |   |  |                            |

**2. Сведения о частях границ уточняемого земельного участка с кадастровым номером** 73:19:083201:474 :

| Обозначение части границ |       | Горизонтальное проложение (S), м | Описание прохождения части границ | Сведения о согласовании местоположения границ (согласовано/спорное) |
|--------------------------|-------|----------------------------------|-----------------------------------|---|
| от т.                    | до т. |                                  |                                   |   |
| 1                        | 2     | 3                                | 4                                 | 5   |
| 500                      | 503   | 15,47                            | —                                 | согласовано   |
| 503                      | 504   | 24,61                            |                                   |   |
| 504                      | 501   | 16,16                            |                                   |   |
| 501                      | 500   | 24,51                            |                                   |   |

**3. Сведения о характеристиках уточняемого земельного участка с кадастровым номером** 73:19:083201:474 :

| № п/п | Наименование характеристики земельного участка | Значение характеристики |
|-------|--|-------------------------|
| 1     | 2  | 3                       |
|       |  |                         |

| 1   | 2  | 3  |
|---|--|--|
| 1.  | Адрес земельного участка   | —  |
| 1.1.  | Сведения о местоположении земельного участка (при отсутствии адреса) в структурированном в соответствии с федеральной информационной адресной системой виде      |  |
| 1.2.  | Дополнительные сведения о местоположении земельного участка  | Ульяновская область, р-н Ульяновский, снт "Черемушки", участок 449 |
| 2.  | Площадь земельного участка ± величина погрешности определения (вычисления) площади ( $P \pm \Delta P$ ), м <sup>2</sup>  | 388 ± 7,00   |
| 3.  | Формула, примененная для вычисления предельной погрешности определения площади земельного участка, с подставленными значениями и итоговые (вычисленные) значения | $3,5 * 0,10 * \sqrt{(388,00)} = 7$                                 |
| 4.  | Площадь земельного участка согласно сведениям Единого государственного реестра недвижимости (Ркад), м <sup>2</sup>   | 400,00   |
| 5.  | Оценка расхождения Р и Ркад ( $P - P_{кад}$ ), м <sup>2</sup>  | 12   |
| 6.  | Предельный минимальный и максимальный размеры земельного участка (Рмин и Рмакс), м <sup>2</sup>  | —<br>—   |
| 7.  | Вид (виды) разрешенного использования  | Для садоводства  |
| 7.1.  | Дополнительные сведения об использовании земельного участка  | —  |
| 8.  | Кадастровый или иной государственный учетный номер (инвентарный) здания, сооружения, объекта незавершенного строительства, расположенного на земельном участке   | 73:19:083201:1339  |
| 9.  | Сведения о земельных участках (землях общего пользования, территории общего пользования), посредством которых обеспечивается доступ                              | —  |
| 10.   | Иные сведения  | —  |
| <b>4. Пояснения к сведениям об уточняемом земельном участке с кадастровым номером</b> |  | <b>73:19:083201:474</b> :  |
| 1.  |  | —  |

**1. Сведения о характерных точках границ уточняемого земельного участка с кадастровым номером** 73:19:083201:476 :  
 Система координат МСК-55, зона 2 Зона № 2

| Обозначение характерных точек границ | Координаты, м  |   |  |              | Метод определения координат                             | Формулы, примененные для расчета средней квадратической погрешности определения координат характерных точек границ (Mt), с подставленными в такие формулы значениями и итоговые (вычисленные) значения Mt, м | Описание закрепления точки |
|--------------------------------------|--|---|--|--------------|---|--|----------------------------|
|                                      | содержатся в Едином государственном реестре недвижимости |   | определены в результате выполнения комплексных кадастровых работ |              |   |  |                            |
|                                      | X  | Y | X  | Y            |   |  |                            |
| 1                                    | 2  | 3 | 4  | 5            | 6   | 7  | 8                          |
| 509                                  | —  | — | 511 533,00   | 2 253 009,02 | Метод спутниковых геодезических измерений (определений) | Mt = 0,10  | —                          |
| 505                                  | —  | — | 511 540,10   | 2 252 994,65 |   |  |                            |
| н508У                                | —  | — | 511 562,73   | 2 253 005,91 |   |  |                            |
| н510У                                | —  | — | 511 556,19   | 2 253 020,45 |   |  |                            |
| 509                                  | —  | — | 511 533,00   | 2 253 009,02 |   |  |                            |

**2. Сведения о частях границ уточняемого земельного участка с кадастровым номером** 73:19:083201:476 :

| Обозначение части границ |       | Горизонтальное проложение (S), м | Описание прохождения части границ | Сведения о согласовании местоположения границ (согласовано/спорное) |
|--------------------------|-------|----------------------------------|-----------------------------------|---|
| от т.                    | до т. |                                  |                                   |   |
| 1                        | 2     | 3                                | 4                                 | 5   |
| 509                      | 505   | 16,03                            | —                                 | согласовано   |
| 505                      | н508У | 25,28                            |                                   |   |
| н508У                    | н510У | 15,94                            |                                   |   |
| н510У                    | 509   | 25,85                            |                                   |   |

**3. Сведения о характеристиках уточняемого земельного участка с кадастровым номером** 73:19:083201:476 :

| № п/п | Наименование характеристики земельного участка | Значение характеристики |
|-------|--|-------------------------|
| 1     | 2  | 3                       |
| 1     | 2  | 3                       |

| 1   | 2  | 3  |
|---|--|--|
| 1.  | Адрес земельного участка   | —  |
| 1.1.  | Сведения о местоположении земельного участка (при отсутствии адреса) в структурированном в соответствии с федеральной информационной адресной системой виде      |  |
| 1.2.  | Дополнительные сведения о местоположении земельного участка  | Местоположение установлено относительно ориентира, расположенного в границах участка. Почтовый адрес ориентира: Ульяновская область, р-н Ульяновский, Садоводческое товарищество "Черемушки", участок 452. |
| 2.  | Площадь земельного участка $\pm$ величина погрешности определения (вычисления) площади ( $P \pm \Delta P$ ), м <sup>2</sup>                                      | 409 $\pm$ 7,00   |
| 3.  | Формула, примененная для вычисления предельной погрешности определения площади земельного участка, с подставленными значениями и итоговые (вычисленные) значения | $3,5 * 0,10 * \sqrt{(409,00)} = 7$   |
| 4.  | Площадь земельного участка согласно сведениям Единого государственного реестра недвижимости (Ркад), м <sup>2</sup>   | 400,00   |
| 5.  | Оценка расхождения P и Ркад ( $P - P_{кад}$ ), м <sup>2</sup>  | 9  |
| 6.  | Предельный минимальный и максимальный размеры земельного участка (Рмин и Рмакс), м <sup>2</sup>  | —<br>—   |
| 7.  | Вид (виды) разрешенного использования  | Для садоводства  |
| 7.1.  | Дополнительные сведения об использовании земельного участка  | —  |
| 8.  | Кадастровый или иной государственный учетный номер (инвентарный) здания, сооружения, объекта незавершенного строительства, расположенного на земельном участке   | —  |
| 9.  | Сведения о земельных участках (землях общего пользования, территории общего пользования), посредством которых обеспечивается доступ                              | —  |
| 10.   | Иные сведения  | —  |
| <b>4. Пояснения к сведениям об уточняемом земельном участке с кадастровым номером</b> |  | <b>73:19:083201:476</b> :  |
| 1.  |  | —  |



**1. Сведения о характерных точках границ уточняемого земельного участка с кадастровым номером** 73:19:083201:477 :  
 Система координат МСК-55, зона 2 Зона № 2

| Обозначение характерных точек границ | Координаты, м  |   |  |              | Метод определения координат                             | Формулы, примененные для расчета средней квадратической погрешности определения координат характерных точек границ (Mt), с подставленными в такие формулы значениями и итоговые (вычисленные) значения Mt, м | Описание закрепления точки |
|--------------------------------------|--|---|--|--------------|---|--|----------------------------|
|                                      | содержатся в Едином государственном реестре недвижимости |   | определены в результате выполнения комплексных кадастровых работ |              |   |  |                            |
|                                      | X  | Y | X  | Y            |   |  |                            |
| 1                                    | 2  | 3 | 4  | 5            | 6   | 7  | 8                          |
| н510У                                | —  | — | 511 556,19   | 2 253 020,45 | Метод спутниковых геодезических измерений (определений) | Mt = 0,10  | —                          |
| 511                                  | —  | — | 511 549,57   | 2 253 035,17 |   |  |                            |
| н514У                                | —  | — | 511 526,22   | 2 253 023,70 |   |  |                            |
| 509                                  | —  | — | 511 533,00   | 2 253 009,02 |   |  |                            |
| н510У                                | —  | — | 511 556,19   | 2 253 020,45 |   |  |                            |

**2. Сведения о частях границ уточняемого земельного участка с кадастровым номером** 73:19:083201:477 :

| Обозначение части границ |       | Горизонтальное проложение (S), м | Описание прохождения части границ | Сведения о согласовании местоположения границ (согласовано/спорное) |
|--------------------------|-------|----------------------------------|-----------------------------------|---|
| от т.                    | до т. |                                  |                                   |   |
| 1                        | 2     | 3                                | 4                                 | 5   |
| н510У                    | 511   | 16,14                            | —                                 | согласовано   |
| 511                      | н514У | 26,02                            |                                   |   |
| н514У                    | 509   | 16,17                            |                                   |   |
| 509                      | н510У | 25,85                            |                                   |   |

**3. Сведения о характеристиках уточняемого земельного участка с кадастровым номером** 73:19:083201:477 :

| № п/п | Наименование характеристики земельного участка | Значение характеристики |
|-------|--|-------------------------|
| 1     | 2  | 3                       |
| 1     | 2  | 3                       |

| 1   | 2  | 3  |
|---|--|--|
| 1.  | Адрес земельного участка   | —  |
| 1.1.  | Сведения о местоположении земельного участка (при отсутствии адреса) в структурированном в соответствии с федеральной информационной адресной системой виде      |  |
| 1.2.  | Дополнительные сведения о местоположении земельного участка  | обл. Ульяновская, р-н Ульяновский, Садоводческое товарищество "Черемушки", участок 453 |
| 2.  | Площадь земельного участка ± величина погрешности определения (вычисления) площади ( $P \pm \Delta P$ ), м <sup>2</sup>  | 419 ± 7,00   |
| 3.  | Формула, примененная для вычисления предельной погрешности определения площади земельного участка, с подставленными значениями и итоговые (вычисленные) значения | $3,5 * 0,10 * \sqrt{(419,00)} = 7$   |
| 4.  | Площадь земельного участка согласно сведениям Единого государственного реестра недвижимости (Ркад), м <sup>2</sup>   | 400,00   |
| 5.  | Оценка расхождения Р и Ркад ( $P - P_{кад}$ ), м <sup>2</sup>  | 19   |
| 6.  | Предельный минимальный и максимальный размеры земельного участка (Рмин и Рмакс), м <sup>2</sup>  | —<br>—   |
| 7.  | Вид (виды) разрешенного использования  | Для садоводства  |
| 7.1.  | Дополнительные сведения об использовании земельного участка  | —  |
| 8.  | Кадастровый или иной государственный учетный номер (инвентарный) здания, сооружения, объекта незавершенного строительства, расположенного на земельном участке   | 73:19:083201:1062  |
| 9.  | Сведения о земельных участках (землях общего пользования, территории общего пользования), посредством которых обеспечивается доступ                              | —  |
| 10.   | Иные сведения  | —  |
| <b>4. Пояснения к сведениям об уточняемом земельном участке с кадастровым номером</b> |  | <b>73:19:083201:477</b> :  |
| 1.  |  | —  |

**1. Сведения о характерных точках границ уточняемого земельного участка с кадастровым номером** 73:19:083201:478 :  
 Система координат МСК-55, зона 2 Зона № 2

| Обозначение характерных точек границ | Координаты, м  |   |  |              | Метод определения координат                             | Формулы, примененные для расчета средней квадратической погрешности определения координат характерных точек границ (Mt), с подставленными в такие формулы значениями и итоговые (вычисленные) значения Mt, м | Описание закрепления точки |
|--------------------------------------|--|---|--|--------------|---|--|----------------------------|
|                                      | содержатся в Едином государственном реестре недвижимости |   | определены в результате выполнения комплексных кадастровых работ |              |   |  |                            |
|                                      | X  | Y | X  | Y            |   |  |                            |
| 1                                    | 2  | 3 | 4  | 5            | 6   | 7  | 8                          |
| 511                                  | —  | — | 511 549,57   | 2 253 035,17 | Метод спутниковых геодезических измерений (определений) | Mt = 0,10  | —                          |
| 512                                  | —  | — | 511 543,03   | 2 253 048,49 |   |  |                            |
| 513                                  | —  | — | 511 519,71   | 2 253 037,44 |   |  |                            |
| н514У                                | —  | — | 511 526,22   | 2 253 023,70 |   |  |                            |
| 511                                  | —  | — | 511 549,57   | 2 253 035,17 |   |  |                            |

**2. Сведения о частях границ уточняемого земельного участка с кадастровым номером** 73:19:083201:478 :

| Обозначение части границ |       | Горизонтальное проложение (S), м | Описание прохождения части границ | Сведения о согласовании местоположения границ (согласовано/спорное) |
|--------------------------|-------|----------------------------------|-----------------------------------|---|
| от т.                    | до т. |                                  |                                   |   |
| 1                        | 2     | 3                                | 4                                 | 5   |
| 511                      | 512   | 14,84                            | —                                 | согласовано   |
| 512                      | 513   | 25,81                            |                                   |   |
| 513                      | н514У | 15,20                            |                                   |   |
| н514У                    | 511   | 26,02                            |                                   |   |

**3. Сведения о характеристиках уточняемого земельного участка с кадастровым номером** 73:19:083201:478 :

| № п/п | Наименование характеристики земельного участка | Значение характеристики |
|-------|--|-------------------------|
| 1     | 2  | 3                       |
|       |  |                         |

| 1   | 2  | 3  |
|---|--|--|
| 1.  | Адрес земельного участка   | —  |
| 1.1.  | Сведения о местоположении земельного участка (при отсутствии адреса) в структурированном в соответствии с федеральной информационной адресной системой виде      |  |
| 1.2.  | Дополнительные сведения о местоположении земельного участка  | Местоположение установлено относительно ориентира, расположенного в границах участка. Почтовый адрес ориентира: Ульяновская обл, р-н Ульяновский, Садоводческое товарищество "Черемушки", участок 454. |
| 2.  | Площадь земельного участка $\pm$ величина погрешности определения (вычисления) площади ( $P \pm \Delta P$ ), м <sup>2</sup>                                      | 389 $\pm$ 7,00   |
| 3.  | Формула, примененная для вычисления предельной погрешности определения площади земельного участка, с подставленными значениями и итоговые (вычисленные) значения | $3,5 * 0,10 * \sqrt{(389,00)} = 7$   |
| 4.  | Площадь земельного участка согласно сведениям Единого государственного реестра недвижимости (Ркад), м <sup>2</sup>   | 400,00   |
| 5.  | Оценка расхождения P и Ркад ( $P - P_{кад}$ ), м <sup>2</sup>  | 11   |
| 6.  | Предельный минимальный и максимальный размеры земельного участка (Рмин и Рмакс), м <sup>2</sup>  | —<br>—   |
| 7.  | Вид (виды) разрешенного использования  | Для садоводства  |
| 7.1.  | Дополнительные сведения об использовании земельного участка  | —  |
| 8.  | Кадастровый или иной государственный учетный номер (инвентарный) здания, сооружения, объекта незавершенного строительства, расположенного на земельном участке   | —  |
| 9.  | Сведения о земельных участках (землях общего пользования, территории общего пользования), посредством которых обеспечивается доступ                              | —  |
| 10.   | Иные сведения  | —  |
| <b>4. Пояснения к сведениям об уточняемом земельном участке с кадастровым номером</b> |  | <b>73:19:083201:478</b> :  |
| 1.  |  | —  |

**1. Сведения о характерных точках границ уточняемого земельного участка с кадастровым номером** 73:19:083201:484 :  
 Система координат МСК-55, зона 2 Зона № 2

| Обозначение характерных точек границ | Координаты, м  |   |  |              | Метод определения координат                             | Формулы, примененные для расчета средней квадратической погрешности определения координат характерных точек границ (Mt), с подставленными в такие формулы значениями и итоговые (вычисленные) значения Mt, м | Описание закрепления точки |
|--------------------------------------|--|---|--|--------------|---|--|----------------------------|
|                                      | содержатся в Едином государственном реестре недвижимости |   | определены в результате выполнения комплексных кадастровых работ |              |   |  |                            |
|                                      | X  | Y | X  | Y            |   |  |                            |
| 1                                    | 2  | 3 | 4  | 5            | 6   | 7  | 8                          |
| 515                                  | —  | — | 511 666,23   | 2 252 736,04 | Метод спутниковых геодезических измерений (определений) | Mt = 0,10  | —                          |
| 475                                  | —  | — | 511 659,28   | 2 252 750,39 |   |  |                            |
| 516                                  | —  | — | 511 636,15   | 2 252 738,73 |   |  |                            |
| 517                                  | —  | — | 511 636,51   | 2 252 738,01 |   |  |                            |
| 518                                  | —  | — | 511 643,01   | 2 252 724,80 |   |  |                            |
| 515                                  | —  | — | 511 666,23   | 2 252 736,04 |   |  |                            |

**2. Сведения о частях границ уточняемого земельного участка с кадастровым номером** 73:19:083201:484 :

| Обозначение части границ |       | Горизонтальное проложение (S), м | Описание прохождения части границ | Сведения о согласовании местоположения границ (согласовано/спорное) |
|--------------------------|-------|----------------------------------|-----------------------------------|---|
| от т.                    | до т. |                                  |                                   |   |
| 1                        | 2     | 3                                | 4                                 | 5   |
| 515                      | 475   | 15,94                            | —                                 | согласовано   |
| 475                      | 516   | 25,90                            |                                   |   |
| 516                      | 517   | 0,80                             |                                   |   |
| 517                      | 518   | 14,72                            |                                   |   |
| 518                      | 515   | 25,80                            |                                   |   |
|                          |       |                                  |                                   |   |

**3. Сведения о характеристиках уточняемого земельного участка с кадастровым номером** 73:19:083201:484 :

| № п/п | Наименование характеристики земельного участка | Значение характеристики |
|-------|--|-------------------------|
| 1     | 2  | 3                       |
|       |  |                         |

| 1   | 2  | 3   |
|---|--|---|
| 1.  | Адрес земельного участка   | —   |
| 1.1.  | Сведения о местоположении земельного участка (при отсутствии адреса) в структурированном в соответствии с федеральной информационной адресной системой виде      |   |
| 1.2.  | Дополнительные сведения о местоположении земельного участка  | Местоположение установлено относительно ориентира, расположенного в границах участка. Почтовый адрес ориентира: Ульяновская область, р-н Ульяновский, с/т "Черемушки", участок 461. |
| 2.  | Площадь земельного участка $\pm$ величина погрешности определения (вычисления) площади ( $P \pm \Delta P$ ), м <sup>2</sup>                                      | 407 $\pm$ 7,00  |
| 3.  | Формула, примененная для вычисления предельной погрешности определения площади земельного участка, с подставленными значениями и итоговые (вычисленные) значения | $3,5 * 0,10 * \sqrt{(407,00)} = 7$  |
| 4.  | Площадь земельного участка согласно сведениям Единого государственного реестра недвижимости (Ркад), м <sup>2</sup>   | 400,00  |
| 5.  | Оценка расхождения P и Ркад ( $P - P_{кад}$ ), м <sup>2</sup>  | 7   |
| 6.  | Предельный минимальный и максимальный размеры земельного участка (Рмин и Рмакс), м <sup>2</sup>  | —<br>—  |
| 7.  | Вид (виды) разрешенного использования  | Для садоводства   |
| 7.1.  | Дополнительные сведения об использовании земельного участка  | —   |
| 8.  | Кадастровый или иной государственный учетный номер (инвентарный) здания, сооружения, объекта незавершенного строительства, расположенного на земельном участке   | —   |
| 9.  | Сведения о земельных участках (землях общего пользования, территории общего пользования), посредством которых обеспечивается доступ                              | —   |
| 10.   | Иные сведения  | —   |
| <b>4. Пояснения к сведениям об уточняемом земельном участке с кадастровым номером</b> |  | <b>73:19:083201:484</b> :   |
| 1.  |  | —   |

**1. Сведения о характерных точках границ уточняемого земельного участка с кадастровым номером** 73:19:083201:491 :  
 Система координат МСК-55, зона 2 Зона № 2

| Обозначение характерных точек границ | Координаты, м  |   |  |              | Метод определения координат                             | Формулы, примененные для расчета средней квадратической погрешности определения координат характерных точек границ (Mt), с подставленными в такие формулы значениями и итоговые (вычисленные) значения Mt, м | Описание закрепления точки |
|--------------------------------------|--|---|--|--------------|---|--|----------------------------|
|                                      | содержатся в Едином государственном реестре недвижимости |   | определены в результате выполнения комплексных кадастровых работ |              |   |  |                            |
|                                      | X  | Y | X  | Y            |   |  |                            |
| 1                                    | 2  | 3 | 4  | 5            | 6   | 7  | 8                          |
| 489                                  | —  | — | 511 610,35   | 2 252 851,06 | Метод спутниковых геодезических измерений (определений) | Mt = 0,10  | —                          |
| 488                                  | —  | — | 511 603,36   | 2 252 865,17 |   |  |                            |
| 519                                  | —  | — | 511 580,20   | 2 252 854,16 |   |  |                            |
| 520                                  | —  | — | 511 587,32   | 2 252 839,64 |   |  |                            |
| 489                                  | —  | — | 511 610,35   | 2 252 851,06 |   |  |                            |

**2. Сведения о частях границ уточняемого земельного участка с кадастровым номером** 73:19:083201:491 :

| Обозначение части границ |       | Горизонтальное проложение (S), м | Описание прохождения части границ | Сведения о согласовании местоположения границ (согласовано/спорное) |
|--------------------------|-------|----------------------------------|-----------------------------------|---|
| от т.                    | до т. |                                  |                                   |   |
| 1                        | 2     | 3                                | 4                                 | 5   |
| 489                      | 488   | 15,75                            | —                                 | согласовано   |
| 488                      | 519   | 25,64                            |                                   |   |
| 519                      | 520   | 16,17                            |                                   |   |
| 520                      | 489   | 25,71                            |                                   |   |

**3. Сведения о характеристиках уточняемого земельного участка с кадастровым номером** 73:19:083201:491 :

| № п/п | Наименование характеристики земельного участка | Значение характеристики |
|-------|--|-------------------------|
| 1     | 2  | 3                       |
|       |  |                         |

| 1   | 2  | 3   |
|---|--|---|
| 1.  | Адрес земельного участка   | —   |
| 1.1.  | Сведения о местоположении земельного участка (при отсутствии адреса) в структурированном в соответствии с федеральной информационной адресной системой виде      |   |
| 1.2.  | Дополнительные сведения о местоположении земельного участка  | Ульяновская область, г. Ульяновск, с/т "Черемушки", участок 469 |
| 2.  | Площадь земельного участка ± величина погрешности определения (вычисления) площади ( $P \pm \Delta P$ ), м <sup>2</sup>  | 410 ± 7,00  |
| 3.  | Формула, примененная для вычисления предельной погрешности определения площади земельного участка, с подставленными значениями и итоговые (вычисленные) значения | $3,5 * 0,10 * \sqrt{(410,00)} = 7$                              |
| 4.  | Площадь земельного участка согласно сведениям Единого государственного реестра недвижимости (Ркад), м <sup>2</sup>   | 400,00  |
| 5.  | Оценка расхождения Р и Ркад ( $P - P_{кад}$ ), м <sup>2</sup>  | 10  |
| 6.  | Предельный минимальный и максимальный размеры земельного участка (Рмин и Рмакс), м <sup>2</sup>  | —<br>—  |
| 7.  | Вид (виды) разрешенного использования  | Для садоводства   |
| 7.1.  | Дополнительные сведения об использовании земельного участка  | —   |
| 8.  | Кадастровый или иной государственный учетный номер (инвентарный) здания, сооружения, объекта незавершенного строительства, расположенного на земельном участке   | —   |
| 9.  | Сведения о земельных участках (землях общего пользования, территории общего пользования), посредством которых обеспечивается доступ                              | —   |
| 10.   | Иные сведения  | —   |
| <b>4. Пояснения к сведениям об уточняемом земельном участке с кадастровым номером</b> |  | <b>73:19:083201:491</b> :                                       |
| 1.  |  | —   |



**1. Сведения о характерных точках границ уточняемого земельного участка с кадастровым номером** 73:19:083201:492 :  
 Система координат МСК-55, зона 2 Зона № 2

| Обозначение характерных точек границ | Координаты, м  |   |  |              | Метод определения координат                             | Формулы, примененные для расчета средней квадратической погрешности определения координат характерных точек границ (Mt), с подставленными в такие формулы значениями и итоговые (вычисленные) значения Mt, м | Описание закрепления точки |
|--------------------------------------|--|---|--|--------------|---|--|----------------------------|
|                                      | содержатся в Едином государственном реестре недвижимости |   | определены в результате выполнения комплексных кадастровых работ |              |   |  |                            |
|                                      | X  | Y | X  | Y            |   |  |                            |
| 1                                    | 2  | 3 | 4  | 5            | 6   | 7  | 8                          |
| н494У                                | —  | — | 511 588,64   | 2 252 893,56 | Метод спутниковых геодезических измерений (определений) | Mt = 0,10  | —                          |
| н497У                                | —  | — | 511 581,49   | 2 252 907,93 |   |  |                            |
| н527У                                | —  | — | 511 559,17   | 2 252 897,06 |   |  |                            |
| н526У                                | —  | — | 511 566,26   | 2 252 882,61 |   |  |                            |
| н494У                                | —  | — | 511 588,64   | 2 252 893,56 |   |  |                            |

**2. Сведения о частях границ уточняемого земельного участка с кадастровым номером** 73:19:083201:492 :

| Обозначение части границ |       | Горизонтальное проложение (S), м | Описание прохождения части границ | Сведения о согласовании местоположения границ (согласовано/спорное) |
|--------------------------|-------|----------------------------------|-----------------------------------|---|
| от т.                    | до т. |                                  |                                   |   |
| 1                        | 2     | 3                                | 4                                 | 5   |
| н494У                    | н497У | 16,05                            | —                                 | согласовано   |
| н497У                    | н527У | 24,83                            |                                   |   |
| н527У                    | н526У | 16,10                            |                                   |   |
| н526У                    | н494У | 24,92                            |                                   |   |

**3. Сведения о характеристиках уточняемого земельного участка с кадастровым номером** 73:19:083201:492 :

| № п/п | Наименование характеристики земельного участка | Значение характеристики |
|-------|--|-------------------------|
| 1     | 2  | 3                       |
| 1     | 2  | 3                       |

| 1   | 2  | 3  |
|---|--|--|
| 1.  | Адрес земельного участка   | —  |
| 1.1.  | Сведения о местоположении земельного участка (при отсутствии адреса) в структурированном в соответствии с федеральной информационной адресной системой виде      |  |
| 1.2.  | Дополнительные сведения о местоположении земельного участка  | Ульяновская обл., р-н Ульяновский, Садоводческое товарищество "Черемушки" ,участок 472 |
| 2.  | Площадь земельного участка ± величина погрешности определения (вычисления) площади ( $P \pm \Delta P$ ), м <sup>2</sup>  | 400 ± 7,00   |
| 3.  | Формула, примененная для вычисления предельной погрешности определения площади земельного участка, с подставленными значениями и итоговые (вычисленные) значения | $3,5 * 0,10 * \sqrt{(400,00)} = 7$   |
| 4.  | Площадь земельного участка согласно сведениям Единого государственного реестра недвижимости (Ркад), м <sup>2</sup>   | 400,00   |
| 5.  | Оценка расхождения Р и Ркад ( $P - P_{кад}$ ), м <sup>2</sup>  | 0  |
| 6.  | Предельный минимальный и максимальный размеры земельного участка (Рмин и Рмакс), м <sup>2</sup>  | —<br>—   |
| 7.  | Вид (виды) разрешенного использования  | Для садоводства  |
| 7.1.  | Дополнительные сведения об использовании земельного участка  | —  |
| 8.  | Кадастровый или иной государственный учетный номер (инвентарный) здания, сооружения, объекта незавершенного строительства, расположенного на земельном участке   | —  |
| 9.  | Сведения о земельных участках (землях общего пользования, территории общего пользования), посредством которых обеспечивается доступ                              | —  |
| 10.   | Иные сведения  | —  |
| <b>4. Пояснения к сведениям об уточняемом земельном участке с кадастровым номером</b> |  | <b>73:19:083201:492</b> :  |
| 1.  | —  | —  |

**1. Сведения о характерных точках границ уточняемого земельного участка с кадастровым номером** 73:19:083201:493 :  
 Система координат МСК-55, зона 2 Зона № 2

| Обозначение характерных точек границ | Координаты, м  |   |  |              | Метод определения координат                             | Формулы, примененные для расчета средней квадратической погрешности определения координат характерных точек границ (Mt), с подставленными в такие формулы значениями и итоговые (вычисленные) значения Mt, м | Описание закрепления точки |
|--------------------------------------|--|---|--|--------------|---|--|----------------------------|
|                                      | содержатся в Едином государственном реестре недвижимости |   | определены в результате выполнения комплексных кадастровых работ |              |   |  |                            |
|                                      | X  | Y | X  | Y            |   |  |                            |
| 1                                    | 2  | 3 | 4  | 5            | 6   | 7  | 8                          |
| н497У                                | —  | — | 511 581,49   | 2 252 907,93 | Метод спутниковых геодезических измерений (определений) | Mt = 0,10  | —                          |
| 496                                  | —  | — | 511 575,35   | 2 252 922,42 |   |  |                            |
| 528                                  | —  | — | 511 552,12   | 2 252 911,43 |   |  |                            |
| н527У                                | —  | — | 511 559,17   | 2 252 897,06 |   |  |                            |
| н497У                                | —  | — | 511 581,49   | 2 252 907,93 |   |  |                            |

**2. Сведения о частях границ уточняемого земельного участка с кадастровым номером** 73:19:083201:493 :

| Обозначение части границ |       | Горизонтальное проложение (S), м | Описание прохождения части границ | Сведения о согласовании местоположения границ (согласовано/спорное) |
|--------------------------|-------|----------------------------------|-----------------------------------|---|
| от т.                    | до т. |                                  |                                   |   |
| 1                        | 2     | 3                                | 4                                 | 5   |
| н497У                    | 496   | 15,74                            | —                                 | согласовано   |
| 496                      | 528   | 25,70                            |                                   |   |
| 528                      | н527У | 16,01                            |                                   |   |
| н527У                    | н497У | 24,83                            |                                   |   |

**3. Сведения о характеристиках уточняемого земельного участка с кадастровым номером** 73:19:083201:493 :

| № п/п | Наименование характеристики земельного участка | Значение характеристики |
|-------|--|-------------------------|
| 1     | 2  | 3                       |
| 1     | 2  | 3                       |

| 1   | 2  | 3   |
|---|--|---|
| 1.  | Адрес земельного участка   | —   |
| 1.1.  | Сведения о местоположении земельного участка (при отсутствии адреса) в структурированном в соответствии с федеральной информационной адресной системой виде      |   |
| 1.2.  | Дополнительные сведения о местоположении земельного участка  | Ульяновская область, г. Ульяновск, с/т "Черемушки", участок 473 |
| 2.  | Площадь земельного участка ± величина погрешности определения (вычисления) площади ( $P \pm \Delta P$ ), м <sup>2</sup>  | 401 ± 7,00  |
| 3.  | Формула, примененная для вычисления предельной погрешности определения площади земельного участка, с подставленными значениями и итоговые (вычисленные) значения | $3,5 * 0,10 * \sqrt{(401,00)} = 7$                              |
| 4.  | Площадь земельного участка согласно сведениям Единого государственного реестра недвижимости (Ркад), м <sup>2</sup>   | 400,00  |
| 5.  | Оценка расхождения Р и Ркад ( $P - P_{кад}$ ), м <sup>2</sup>  | 1   |
| 6.  | Предельный минимальный и максимальный размеры земельного участка (Рмин и Рмакс), м <sup>2</sup>  | —<br>—  |
| 7.  | Вид (виды) разрешенного использования  | Для садоводства   |
| 7.1.  | Дополнительные сведения об использовании земельного участка  | —   |
| 8.  | Кадастровый или иной государственный учетный номер (инвентарный) здания, сооружения, объекта незавершенного строительства, расположенного на земельном участке   | —   |
| 9.  | Сведения о земельных участках (землях общего пользования, территории общего пользования), посредством которых обеспечивается доступ                              | —   |
| 10.   | Иные сведения  | —   |
| <b>4. Пояснения к сведениям об уточняемом земельном участке с кадастровым номером</b> |  | <b>73:19:083201:493</b> :                                       |
| 1.  |  | —   |

**1. Сведения о характерных точках границ уточняемого земельного участка с кадастровым номером** 73:19:083201:495 :  
 Система координат МСК-55, зона 2 Зона № 2

| Обозначение характерных точек границ | Координаты, м  |   |  |              | Метод определения координат                             | Формулы, примененные для расчета средней квадратической погрешности определения координат характерных точек границ (Mt), с подставленными в такие формулы значениями и итоговые (вычисленные) значения Mt, м | Описание закрепления точки |
|--------------------------------------|--|---|--|--------------|---|--|----------------------------|
|                                      | содержатся в Едином государственном реестре недвижимости |   | определены в результате выполнения комплексных кадастровых работ |              |   |  |                            |
|                                      | X  | Y | X  | Y            |   |  |                            |
| 1                                    | 2  | 3 | 4  | 5            | 6   | 7  | 8                          |
| 501                                  | —  | — | 511 561,49   | 2 252 951,33 | Метод спутниковых геодезических измерений (определений) | Mt = 0,10  | —                          |
| 504                                  | —  | — | 511 554,32   | 2 252 965,81 |   |  |                            |
| 530                                  | —  | — | 511 531,62   | 2 252 954,53 |   |  |                            |
| 531                                  | —  | — | 511 538,32   | 2 252 940,51 |   |  |                            |
| 501                                  | —  | — | 511 561,49   | 2 252 951,33 |   |  |                            |

**2. Сведения о частях границ уточняемого земельного участка с кадастровым номером** 73:19:083201:495 :

| Обозначение части границ |       | Горизонтальное проложение (S), м | Описание прохождения части границ | Сведения о согласовании местоположения границ (согласовано/спорное) |
|--------------------------|-------|----------------------------------|-----------------------------------|---|
| от т.                    | до т. |                                  |                                   |   |
| 1                        | 2     | 3                                | 4                                 | 5   |
| 501                      | 504   | 16,16                            | —                                 | согласовано   |
| 504                      | 530   | 25,35                            |                                   |   |
| 530                      | 531   | 15,54                            |                                   |   |
| 531                      | 501   | 25,57                            |                                   |   |

**3. Сведения о характеристиках уточняемого земельного участка с кадастровым номером** 73:19:083201:495 :

| № п/п | Наименование характеристики земельного участка | Значение характеристики |
|-------|--|-------------------------|
| 1     | 2  | 3                       |
|       |  |                         |

| 1   | 2  | 3  |
|---|--|--|
| 1.  | Адрес земельного участка   | —  |
| 1.1.  | Сведения о местоположении земельного участка (при отсутствии адреса) в структурированном в соответствии с федеральной информационной адресной системой виде      |  |
| 1.2.  | Дополнительные сведения о местоположении земельного участка  | Местоположение установлено относительно ориентира, расположенного в границах участка. Почтовый адрес ориентира: Ульяновская область, р-н Ульяновский, Садоводческое товарищество "Черемушки", участок 476. |
| 2.  | Площадь земельного участка $\pm$ величина погрешности определения (вычисления) площади ( $P \pm \Delta P$ ), м <sup>2</sup>                                      | 403 $\pm$ 7,00   |
| 3.  | Формула, примененная для вычисления предельной погрешности определения площади земельного участка, с подставленными значениями и итоговые (вычисленные) значения | $3,5 * 0,10 * \sqrt{(403,00)} = 7$   |
| 4.  | Площадь земельного участка согласно сведениям Единого государственного реестра недвижимости (Ркад), м <sup>2</sup>   | 400,00   |
| 5.  | Оценка расхождения P и Ркад ( $P - P_{кад}$ ), м <sup>2</sup>  | 3  |
| 6.  | Предельный минимальный и максимальный размеры земельного участка (Рмин и Рмакс), м <sup>2</sup>  | —<br>—   |
| 7.  | Вид (виды) разрешенного использования  | Для садоводства  |
| 7.1.  | Дополнительные сведения об использовании земельного участка  | —  |
| 8.  | Кадастровый или иной государственный учетный номер (инвентарный) здания, сооружения, объекта незавершенного строительства, расположенного на земельном участке   | —  |
| 9.  | Сведения о земельных участках (землях общего пользования, территории общего пользования), посредством которых обеспечивается доступ                              | —  |
| 10.   | Иные сведения  | —  |
| <b>4. Пояснения к сведениям об уточняемом земельном участке с кадастровым номером</b> |  | <b>73:19:083201:495</b> :  |
| 1.  |  | —  |

**1. Сведения о характерных точках границ уточняемого земельного участка с кадастровым номером** 73:19:083201:496 :  
 Система координат МСК-55, зона 2 Зона № 2

| Обозначение характерных точек границ | Координаты, м  |   |  |              | Метод определения координат                             | Формулы, примененные для расчета средней квадратической погрешности определения координат характерных точек границ (Mt), с подставленными в такие формулы значениями и итоговые (вычисленные) значения Mt, м | Описание закрепления точки |
|--------------------------------------|--|---|--|--------------|---|--|----------------------------|
|                                      | содержатся в Едином государственном реестре недвижимости |   | определены в результате выполнения комплексных кадастровых работ |              |   |  |                            |
|                                      | X  | Y | X  | Y            |   |  |                            |
| 1                                    | 2  | 3 | 4  | 5            | 6   | 7  | 8                          |
| 504                                  | —  | — | 511 554,32   | 2 252 965,81 | Метод спутниковых геодезических измерений (определений) | Mt = 0,10  | —                          |
| 506                                  | —  | — | 511 547,39   | 2 252 980,10 |   |  |                            |
| 532                                  | —  | — | 511 524,63   | 2 252 968,88 |   |  |                            |
| 530                                  | —  | — | 511 531,62   | 2 252 954,53 |   |  |                            |
| 504                                  | —  | — | 511 554,32   | 2 252 965,81 |   |  |                            |

**2. Сведения о частях границ уточняемого земельного участка с кадастровым номером** 73:19:083201:496 :

| Обозначение части границ |       | Горизонтальное проложение (S), м | Описание прохождения части границ | Сведения о согласовании местоположения границ (согласовано/спорное) |
|--------------------------|-------|----------------------------------|-----------------------------------|---|
| от т.                    | до т. |                                  |                                   |   |
| 1                        | 2     | 3                                | 4                                 | 5   |
| 504                      | 506   | 15,88                            | —                                 | согласовано   |
| 506                      | 532   | 25,38                            |                                   |   |
| 532                      | 530   | 15,96                            |                                   |   |
| 530                      | 504   | 25,35                            |                                   |   |

**3. Сведения о характеристиках уточняемого земельного участка с кадастровым номером** 73:19:083201:496 :

| № п/п | Наименование характеристики земельного участка | Значение характеристики |
|-------|--|-------------------------|
| 1     | 2  | 3                       |
|       |  |                         |

| 1   | 2  | 3  |
|---|--|--|
| 1.  | Адрес земельного участка   | —  |
| 1.1.  | Сведения о местоположении земельного участка (при отсутствии адреса) в структурированном в соответствии с федеральной информационной адресной системой виде      |  |
| 1.2.  | Дополнительные сведения о местоположении земельного участка  | обл. Ульяновская, р-н Ульяновский, Садоводческое товарищество "Черемушки", участок 477 |
| 2.  | Площадь земельного участка ± величина погрешности определения (вычисления) площади ( $P \pm \Delta P$ ), м <sup>2</sup>  | 404 ± 7,00   |
| 3.  | Формула, примененная для вычисления предельной погрешности определения площади земельного участка, с подставленными значениями и итоговые (вычисленные) значения | $3,5 * 0,10 * \sqrt{(404,00)} = 7$   |
| 4.  | Площадь земельного участка согласно сведениям Единого государственного реестра недвижимости (Ркад), м <sup>2</sup>   | 400,00   |
| 5.  | Оценка расхождения Р и Ркад ( $P - P_{кад}$ ), м <sup>2</sup>  | 4  |
| 6.  | Предельный минимальный и максимальный размеры земельного участка (Рмин и Рмакс), м <sup>2</sup>  | —<br>—   |
| 7.  | Вид (виды) разрешенного использования  | Для садоводства  |
| 7.1.  | Дополнительные сведения об использовании земельного участка  | —  |
| 8.  | Кадастровый или иной государственный учетный номер (инвентарный) здания, сооружения, объекта незавершенного строительства, расположенного на земельном участке   | —  |
| 9.  | Сведения о земельных участках (землях общего пользования, территории общего пользования), посредством которых обеспечивается доступ                              | —  |
| 10.   | Иные сведения  | —  |
| <b>4. Пояснения к сведениям об уточняемом земельном участке с кадастровым номером</b> |  | <b>73:19:083201:496</b> :  |
| 1.  | —  | —  |



**1. Сведения о характерных точках границ уточняемого земельного участка с кадастровым номером** 73:19:083201:499 :  
 Система координат МСК-55, зона 2 Зона № 2

| Обозначение характерных точек границ | Координаты, м  |   |  |              | Метод определения координат                             | Формулы, примененные для расчета средней квадратической погрешности определения координат характерных точек границ (Mt), с подставленными в такие формулы значениями и итоговые (вычисленные) значения Mt, м | Описание закрепления точки |
|--------------------------------------|--|---|--|--------------|---|--|----------------------------|
|                                      | содержатся в Едином государственном реестре недвижимости |   | определены в результате выполнения комплексных кадастровых работ |              |   |  |                            |
|                                      | X  | Y | X  | Y            |   |  |                            |
| 1                                    | 2  | 3 | 4  | 5            | 6   | 7  | 8                          |
| 509                                  | —  | — | 511 533,00   | 2 253 009,02 | Метод спутниковых геодезических измерений (определений) | Mt = 0,10  | —                          |
| н514У                                | —  | — | 511 526,22   | 2 253 023,70 |   |  |                            |
| 533                                  | —  | — | 511 503,55   | 2 253 012,65 |   |  |                            |
| 534                                  | —  | — | 511 510,44   | 2 252 998,31 |   |  |                            |
| 535                                  | —  | — | 511 510,50   | 2 252 998,19 |   |  |                            |
| 509                                  | —  | — | 511 533,00   | 2 253 009,02 |   |  |                            |

**2. Сведения о частях границ уточняемого земельного участка с кадастровым номером** 73:19:083201:499 :

| Обозначение части границ |       | Горизонтальное проложение (S), м | Описание прохождения части границ | Сведения о согласовании местоположения границ (согласовано/спорное) |
|--------------------------|-------|----------------------------------|-----------------------------------|---|
| от т.                    | до т. |                                  |                                   |   |
| 1                        | 2     | 3                                | 4                                 | 5   |
| 509                      | н514У | 16,17                            | —                                 | согласовано   |
| н514У                    | 533   | 25,22                            |                                   |   |
| 533                      | 534   | 15,91                            |                                   |   |
| 534                      | 535   | 0,13                             |                                   |   |
| 535                      | 509   | 24,97                            |                                   |   |
|                          |       |                                  |                                   |   |

**3. Сведения о характеристиках уточняемого земельного участка с кадастровым номером** 73:19:083201:499 :

| № п/п | Наименование характеристики земельного участка | Значение характеристики |
|-------|--|-------------------------|
| 1     | 2  | 3                       |
|       |  |                         |

| 1   | 2  | 3  |
|---|--|--|
| 1.  | Адрес земельного участка   | —  |
| 1.1.  | Сведения о местоположении земельного участка (при отсутствии адреса) в структурированном в соответствии с федеральной информационной адресной системой виде      |  |
| 1.2.  | Дополнительные сведения о местоположении земельного участка  | обл Ульяновская р-н Ульяновский Садоводческое товарищество "Черемушки" участок 480 |
| 2.  | Площадь земельного участка ± величина погрешности определения (вычисления) площади ( $P \pm \Delta P$ ), м <sup>2</sup>  | 404 ± 7,00   |
| 3.  | Формула, примененная для вычисления предельной погрешности определения площади земельного участка, с подставленными значениями и итоговые (вычисленные) значения | $3,5 * 0,10 * \sqrt{(404,00)} = 7$   |
| 4.  | Площадь земельного участка согласно сведениям Единого государственного реестра недвижимости (Ркад), м <sup>2</sup>   | 400,00   |
| 5.  | Оценка расхождения Р и Ркад ( $P - P_{кад}$ ), м <sup>2</sup>  | 4  |
| 6.  | Предельный минимальный и максимальный размеры земельного участка (Рмин и Рмакс), м <sup>2</sup>  | —<br>—   |
| 7.  | Вид (виды) разрешенного использования  | Для садоводства  |
| 7.1.  | Дополнительные сведения об использовании земельного участка  | —  |
| 8.  | Кадастровый или иной государственный учетный номер (инвентарный) здания, сооружения, объекта незавершенного строительства, расположенного на земельном участке   | —  |
| 9.  | Сведения о земельных участках (землях общего пользования, территории общего пользования), посредством которых обеспечивается доступ                              | —  |
| 10.   | Иные сведения  | —  |
| <b>4. Пояснения к сведениям об уточняемом земельном участке с кадастровым номером</b> |  | <b>73:19:083201:499</b> :  |
| 1.  | —  | —  |

**1. Сведения о характерных точках границ уточняемого земельного участка с кадастровым номером** 73:19:083201:500 :  
 Система координат МСК-55, зона 2 Зона № 2

| Обозначение характерных точек границ | Координаты, м  |   |  |              | Метод определения координат                             | Формулы, примененные для расчета средней квадратической погрешности определения координат характерных точек границ (Mt), с подставленными в такие формулы значениями и итоговые (вычисленные) значения Mt, м | Описание закрепления точки |
|--------------------------------------|--|---|--|--------------|---|--|----------------------------|
|                                      | содержатся в Едином государственном реестре недвижимости |   | определены в результате выполнения комплексных кадастровых работ |              |   |  |                            |
|                                      | X  | Y | X  | Y            |   |  |                            |
| 1                                    | 2  | 3 | 4  | 5            | 6   | 7  | 8                          |
| н514У                                | —  | — | 511 526,22   | 2 253 023,70 | Метод спутниковых геодезических измерений (определений) | Mt = 0,10  | —                          |
| 513                                  | —  | — | 511 519,71   | 2 253 037,44 |   |  |                            |
| 536                                  | —  | — | 511 497,63   | 2 253 027,43 |   |  |                            |
| 537                                  | —  | — | 511 497,33   | 2 253 025,58 |   |  |                            |
| 533                                  | —  | — | 511 503,55   | 2 253 012,65 |   |  |                            |
| н514У                                | —  | — | 511 526,22   | 2 253 023,70 |   | Mt = 0,10  |                            |

**2. Сведения о частях границ уточняемого земельного участка с кадастровым номером** 73:19:083201:500 :

| Обозначение части границ |       | Горизонтальное проложение (S), м | Описание прохождения части границ | Сведения о согласовании местоположения границ (согласовано/спорное) |
|--------------------------|-------|----------------------------------|-----------------------------------|---|
| от т.                    | до т. |                                  |                                   |   |
| 1                        | 2     | 3                                | 4                                 | 5   |
| н514У                    | 513   | 15,20                            | —                                 | согласовано   |
| 513                      | 536   | 24,24                            |                                   |   |
| 536                      | 537   | 1,87                             |                                   |   |
| 537                      | 533   | 14,35                            |                                   |   |
| 533                      | н514У | 25,22                            |                                   |   |
|                          |       |                                  |                                   |   |

**3. Сведения о характеристиках уточняемого земельного участка с кадастровым номером** 73:19:083201:500 :

| № п/п | Наименование характеристики земельного участка | Значение характеристики |
|-------|--|-------------------------|
| 1     | 2  | 3                       |
|       |  |                         |

| 1   | 2  | 3  |
|---|--|--|
| 1.  | Адрес земельного участка   | —  |
| 1.1.  | Сведения о местоположении земельного участка (при отсутствии адреса) в структурированном в соответствии с федеральной информационной адресной системой виде      |  |
| 1.2.  | Дополнительные сведения о местоположении земельного участка  | обл. Ульяновская, р-н Ульяновский, Садоводческое товарищество "Черемушки", участок 481 |
| 2.  | Площадь земельного участка ± величина погрешности определения (вычисления) площади ( $P \pm \Delta P$ ), м <sup>2</sup>  | 392 ± 7,00   |
| 3.  | Формула, примененная для вычисления предельной погрешности определения площади земельного участка, с подставленными значениями и итоговые (вычисленные) значения | $3,5 * 0,10 * \sqrt{(392,00)} = 7$   |
| 4.  | Площадь земельного участка согласно сведениям Единого государственного реестра недвижимости (Ркад), м <sup>2</sup>   | 400,00   |
| 5.  | Оценка расхождения Р и Ркад ( $P - P_{кад}$ ), м <sup>2</sup>  | 8  |
| 6.  | Предельный минимальный и максимальный размеры земельного участка (Рмин и Рмакс), м <sup>2</sup>  | —<br>—   |
| 7.  | Вид (виды) разрешенного использования  | Для садоводства  |
| 7.1.  | Дополнительные сведения об использовании земельного участка  | —  |
| 8.  | Кадастровый или иной государственный учетный номер (инвентарный) здания, сооружения, объекта незавершенного строительства, расположенного на земельном участке   | 73:19:083201:1228  |
| 9.  | Сведения о земельных участках (землях общего пользования, территории общего пользования), посредством которых обеспечивается доступ                              | —  |
| 10.   | Иные сведения  | —  |
| <b>4. Пояснения к сведениям об уточняемом земельном участке с кадастровым номером</b> |  | <b>73:19:083201:500</b> :  |
| 1.  | —  | —  |

**1. Сведения о характерных точках границ уточняемого земельного участка с кадастровым номером** 73:19:083201:515 :  
 Система координат МСК-55, зона 2 Зона № 2

| Обозначение характерных точек границ | Координаты, м  |   |  |              | Метод определения координат                             | Формулы, примененные для расчета средней квадратической погрешности определения координат характерных точек границ (Mt), с подставленными в такие формулы значениями и итоговые (вычисленные) значения Mt, м | Описание закрепления точки |
|--------------------------------------|--|---|--|--------------|---|--|----------------------------|
|                                      | содержатся в Едином государственном реестре недвижимости |   | определены в результате выполнения комплексных кадастровых работ |              |   |  |                            |
|                                      | X  | Y | X  | Y            |   |  |                            |
| 1                                    | 2  | 3 | 4  | 5            | 6   | 7  | 8                          |
| 538                                  | —  | — | 511 582,26   | 2 252 837,55 | Метод спутниковых геодезических измерений (определений) | Mt = 0,10  | —                          |
| 539                                  | —  | — | 511 575,49   | 2 252 851,23 |   |  |                            |
| 540                                  | —  | — | 511 552,42   | 2 252 840,89 |   |  |                            |
| 541                                  | —  | — | 511 559,48   | 2 252 826,22 |   |  |                            |
| 538                                  | —  | — | 511 582,26   | 2 252 837,55 |   |  |                            |

**2. Сведения о частях границ уточняемого земельного участка с кадастровым номером** 73:19:083201:515 :

| Обозначение части границ |       | Горизонтальное проложение (S), м | Описание прохождения части границ | Сведения о согласовании местоположения границ (согласовано/спорное) |
|--------------------------|-------|----------------------------------|-----------------------------------|---|
| от т.                    | до т. |                                  |                                   |   |
| 1                        | 2     | 3                                | 4                                 | 5   |
| 538                      | 539   | 15,26                            | —                                 | согласовано   |
| 539                      | 540   | 25,28                            |                                   |   |
| 540                      | 541   | 16,28                            |                                   |   |
| 541                      | 538   | 25,44                            |                                   |   |

**3. Сведения о характеристиках уточняемого земельного участка с кадастровым номером** 73:19:083201:515 :

| № п/п | Наименование характеристики земельного участка | Значение характеристики |
|-------|--|-------------------------|
| 1     | 2  | 3                       |
| 1     | 2  | 3                       |

| 1   | 2  | 3  |
|---|--|--|
| 1.  | Адрес земельного участка   | —  |
| 1.1.  | Сведения о местоположении земельного участка (при отсутствии адреса) в структурированном в соответствии с федеральной информационной адресной системой виде      |  |
| 1.2.  | Дополнительные сведения о местоположении земельного участка  | обл Ульяновская р-н Ульяновский Садоводческое товарищество "Черемушки" участок 496 |
| 2.  | Площадь земельного участка ± величина погрешности определения (вычисления) площади ( $P \pm \Delta P$ ), м <sup>2</sup>  | 400 ± 7,00   |
| 3.  | Формула, примененная для вычисления предельной погрешности определения площади земельного участка, с подставленными значениями и итоговые (вычисленные) значения | $3,5 * 0,10 * \sqrt{(400,00)} = 7$   |
| 4.  | Площадь земельного участка согласно сведениям Единого государственного реестра недвижимости (Ркад), м <sup>2</sup>   | 400,00   |
| 5.  | Оценка расхождения Р и Ркад ( $P - P_{кад}$ ), м <sup>2</sup>  | 0  |
| 6.  | Предельный минимальный и максимальный размеры земельного участка (Рмин и Рмакс), м <sup>2</sup>  | —<br>—   |
| 7.  | Вид (виды) разрешенного использования  | Для коллективного садоводства  |
| 7.1.  | Дополнительные сведения об использовании земельного участка  | —  |
| 8.  | Кадастровый или иной государственный учетный номер (инвентарный) здания, сооружения, объекта незавершенного строительства, расположенного на земельном участке   | —  |
| 9.  | Сведения о земельных участках (землях общего пользования, территории общего пользования), посредством которых обеспечивается доступ                              | —  |
| 10.   | Иные сведения  | —  |
| <b>4. Пояснения к сведениям об уточняемом земельном участке с кадастровым номером</b> |  | <b>73:19:083201:515</b> :  |
| 1.  | —  | —  |

**1. Сведения о характерных точках границ уточняемого земельного участка с кадастровым номером** 73:19:083201:517 :  
 Система координат МСК-55, зона 2 Зона № 2

| Обозначение характерных точек границ | Координаты, м  |   |  |              | Метод определения координат                             | Формулы, примененные для расчета средней квадратической погрешности определения координат характерных точек границ (Mt), с подставленными в такие формулы значениями и итоговые (вычисленные) значения Mt, м | Описание закрепления точки |
|--------------------------------------|--|---|--|--------------|---|--|----------------------------|
|                                      | содержатся в Едином государственном реестре недвижимости |   | определены в результате выполнения комплексных кадастровых работ |              |   |  |                            |
|                                      | X  | Y | X  | Y            |   |  |                            |
| 1                                    | 2  | 3 | 4  | 5            | 6   | 7  | 8                          |
| 542                                  | —  | — | 511 568,06   | 2 252 866,27 | Метод спутниковых геодезических измерений (определений) | Mt = 0,10  | —                          |
| 543                                  | —  | — | 511 561,01   | 2 252 880,53 |   |  |                            |
| 544                                  | —  | — | 511 538,97   | 2 252 869,77 |   |  |                            |
| 545                                  | —  | — | 511 545,63   | 2 252 855,31 |   |  |                            |
| 542                                  | —  | — | 511 568,06   | 2 252 866,27 |   |  |                            |

**2. Сведения о частях границ уточняемого земельного участка с кадастровым номером** 73:19:083201:517 :

| Обозначение части границ |       | Горизонтальное проложение (S), м | Описание прохождения части границ | Сведения о согласовании местоположения границ (согласовано/спорное) |
|--------------------------|-------|----------------------------------|-----------------------------------|---|
| от т.                    | до т. |                                  |                                   |   |
| 1                        | 2     | 3                                | 4                                 | 5   |
| 542                      | 543   | 15,91                            | —                                 | согласовано   |
| 543                      | 544   | 24,53                            |                                   |   |
| 544                      | 545   | 15,92                            |                                   |   |
| 545                      | 542   | 24,96                            |                                   |   |

**3. Сведения о характеристиках уточняемого земельного участка с кадастровым номером** 73:19:083201:517 :

| № п/п | Наименование характеристики земельного участка | Значение характеристики |
|-------|--|-------------------------|
| 1     | 2  | 3                       |
|       |  |                         |

| 1   | 2  | 3   |
|---|--|---|
| 1.  | Адрес земельного участка   | —   |
| 1.1.  | Сведения о местоположении земельного участка (при отсутствии адреса) в структурированном в соответствии с федеральной информационной адресной системой виде      |   |
| 1.2.  | Дополнительные сведения о местоположении земельного участка  | Местоположение установлено относительно ориентира, расположенного в границах участка. Почтовый адрес ориентира: Ульяновская область, г. Ульяновск, садоводческое товарищество "Черемушки", участок 498. |
| 2.  | Площадь земельного участка $\pm$ величина погрешности определения (вычисления) площади ( $P \pm \Delta P$ ), м <sup>2</sup>                                      | 394 $\pm$ 7,00  |
| 3.  | Формула, примененная для вычисления предельной погрешности определения площади земельного участка, с подставленными значениями и итоговые (вычисленные) значения | $3,5 * 0,10 * \sqrt{(394,00)} = 7$  |
| 4.  | Площадь земельного участка согласно сведениям Единого государственного реестра недвижимости (Ркад), м <sup>2</sup>   | 400,00  |
| 5.  | Оценка расхождения P и Ркад (P - Ркад), м <sup>2</sup>   | 6   |
| 6.  | Предельный минимальный и максимальный размеры земельного участка (Рмин и Рмакс), м <sup>2</sup>  | —<br>—  |
| 7.  | Вид (виды) разрешенного использования  | Для садоводства   |
| 7.1.  | Дополнительные сведения об использовании земельного участка  | —   |
| 8.  | Кадастровый или иной государственный учетный номер (инвентарный) здания, сооружения, объекта незавершенного строительства, расположенного на земельном участке   | —   |
| 9.  | Сведения о земельных участках (землях общего пользования, территории общего пользования), посредством которых обеспечивается доступ                              | —   |
| 10.   | Иные сведения  | —   |
| <b>4. Пояснения к сведениям об уточняемом земельном участке с кадастровым номером</b> |  | <b>73:19:083201:517</b> :   |
| 1.  |  | —   |



**1. Сведения о характерных точках границ уточняемого земельного участка с кадастровым номером** 73:19:083201:520 :  
 Система координат МСК-55, зона 2 Зона № 2

| Обозначение характерных точек границ | Координаты, м  |   |  |              | Метод определения координат                             | Формулы, примененные для расчета средней квадратической погрешности определения координат характерных точек границ (Mt), с подставленными в такие формулы значениями и итоговые (вычисленные) значения Mt, м | Описание закрепления точки |
|--------------------------------------|--|---|--|--------------|---|--|----------------------------|
|                                      | содержатся в Едином государственном реестре недвижимости |   | определены в результате выполнения комплексных кадастровых работ |              |   |  |                            |
|                                      | X  | Y | X  | Y            |   |  |                            |
| 1                                    | 2  | 3 | 4  | 5            | 6   | 7  | 8                          |
| 546                                  | —  | — | 511 546,73   | 2 252 909,41 | Метод спутниковых геодезических измерений (определений) | Mt = 0,10  | —                          |
| 547                                  | —  | — | 511 540,40   | 2 252 923,64 |   |  |                            |
| 548                                  | —  | — | 511 517,62   | 2 252 912,57 |   |  |                            |
| 549                                  | —  | — | 511 525,03   | 2 252 898,31 |   |  |                            |
| 546                                  | —  | — | 511 546,73   | 2 252 909,41 |   |  |                            |

**2. Сведения о частях границ уточняемого земельного участка с кадастровым номером** 73:19:083201:520 :

| Обозначение части границ |       | Горизонтальное проложение (S), м | Описание прохождения части границ | Сведения о согласовании местоположения границ (согласовано/спорное) |
|--------------------------|-------|----------------------------------|-----------------------------------|---|
| от т.                    | до т. |                                  |                                   |   |
| 1                        | 2     | 3                                | 4                                 | 5   |
| 546                      | 547   | 15,57                            | —                                 | согласовано   |
| 547                      | 548   | 25,33                            |                                   |   |
| 548                      | 549   | 16,07                            |                                   |   |
| 549                      | 546   | 24,37                            |                                   |   |

**3. Сведения о характеристиках уточняемого земельного участка с кадастровым номером** 73:19:083201:520 :

| № п/п | Наименование характеристики земельного участка | Значение характеристики |
|-------|--|-------------------------|
| 1     | 2  | 3                       |
| 1     | 2  | 3                       |

| 1   | 2  | 3   |
|---|--|---|
| 1.  | Адрес земельного участка   | —   |
| 1.1.  | Сведения о местоположении земельного участка (при отсутствии адреса) в структурированном в соответствии с федеральной информационной адресной системой виде      |   |
| 1.2.  | Дополнительные сведения о местоположении земельного участка  | Местоположение установлено относительно ориентира, расположенного в границах участка. Почтовый адрес ориентира: Ульяновская область, г. Ульяновск, садоводческое товарищество "Черемушки", участок 501. |
| 2.  | Площадь земельного участка $\pm$ величина погрешности определения (вычисления) площади ( $P \pm \Delta P$ ), м <sup>2</sup>                                      | 393 $\pm$ 7,00  |
| 3.  | Формула, примененная для вычисления предельной погрешности определения площади земельного участка, с подставленными значениями и итоговые (вычисленные) значения | $3,5 * 0,10 * \sqrt{(393,00)} = 7$  |
| 4.  | Площадь земельного участка согласно сведениям Единого государственного реестра недвижимости (Ркад), м <sup>2</sup>   | 400,00  |
| 5.  | Оценка расхождения P и Ркад ( $P - P_{кад}$ ), м <sup>2</sup>  | 7   |
| 6.  | Предельный минимальный и максимальный размеры земельного участка (Рмин и Рмакс), м <sup>2</sup>  | —<br>—  |
| 7.  | Вид (виды) разрешенного использования  | Для садоводства   |
| 7.1.  | Дополнительные сведения об использовании земельного участка  | —   |
| 8.  | Кадастровый или иной государственный учетный номер (инвентарный) здания, сооружения, объекта незавершенного строительства, расположенного на земельном участке   | —   |
| 9.  | Сведения о земельных участках (землях общего пользования, территории общего пользования), посредством которых обеспечивается доступ                              | —   |
| 10.   | Иные сведения  | —   |
| <b>4. Пояснения к сведениям об уточняемом земельном участке с кадастровым номером</b> |  | <b>73:19:083201:520</b> :   |
| 1.  |  | —   |

**1. Сведения о характерных точках границ уточняемого земельного участка с кадастровым номером** 73:19:083201:521 :  
 Система координат МСК-55, зона 2 Зона № 2

| Обозначение характерных точек границ | Координаты, м  |   |  |              | Метод определения координат                             | Формулы, примененные для расчета средней квадратической погрешности определения координат характерных точек границ (Mt), с подставленными в такие формулы значениями и итоговые (вычисленные) значения Mt, м | Описание закрепления точки |
|--------------------------------------|--|---|--|--------------|---|--|----------------------------|
|                                      | содержатся в Едином государственном реестре недвижимости |   | определены в результате выполнения комплексных кадастровых работ |              |   |  |                            |
|                                      | X  | Y | X  | Y            |   |  |                            |
| 1                                    | 2  | 3 | 4  | 5            | 6   | 7  | 8                          |
| 547                                  | —  | — | 511 540,40   | 2 252 923,64 | Метод спутниковых геодезических измерений (определений) | Mt = 0,10  | —                          |
| 550                                  | —  | — | 511 533,32   | 2 252 938,07 |   |  |                            |
| 551                                  | —  | — | 511 510,53   | 2 252 927,20 |   |  |                            |
| 552                                  | —  | — | 511 510,85   | 2 252 926,92 |   |  |                            |
| 548                                  | —  | — | 511 517,62   | 2 252 912,57 |   |  |                            |
| 547                                  | —  | — | 511 540,40   | 2 252 923,64 |   |  |                            |

**2. Сведения о частях границ уточняемого земельного участка с кадастровым номером** 73:19:083201:521 :

| Обозначение части границ |       | Горизонтальное проложение (S), м | Описание прохождения части границ | Сведения о согласовании местоположения границ (согласовано/спорное) |
|--------------------------|-------|----------------------------------|-----------------------------------|---|
| от т.                    | до т. |                                  |                                   |   |
| 1                        | 2     | 3                                | 4                                 | 5   |
| 547                      | 550   | 16,07                            | —                                 | согласовано   |
| 550                      | 551   | 25,25                            |                                   |   |
| 551                      | 552   | 0,43                             |                                   |   |
| 552                      | 548   | 15,87                            |                                   |   |
| 548                      | 547   | 25,33                            |                                   |   |
|                          |       |                                  |                                   |   |

**3. Сведения о характеристиках уточняемого земельного участка с кадастровым номером** 73:19:083201:521 :

| № п/п | Наименование характеристики земельного участка | Значение характеристики |
|-------|--|-------------------------|
| 1     | 2  | 3                       |
|       |  |                         |

| 1   | 2  | 3   |
|---|--|---|
| 1.  | Адрес земельного участка   | —   |
| 1.1.  | Сведения о местоположении земельного участка (при отсутствии адреса) в структурированном в соответствии с федеральной информационной адресной системой виде      |   |
| 1.2.  | Дополнительные сведения о местоположении земельного участка  | Местоположение установлено относительно ориентира, расположенного в границах участка. Почтовый адрес ориентира: обл Ульяновская р-н Ульяновский Садоводческое товарищество "Черемушки" участок 502. |
| 2.  | Площадь земельного участка $\pm$ величина погрешности определения (вычисления) площади ( $P \pm \Delta P$ ), м <sup>2</sup>                                      | 407 $\pm$ 7,00  |
| 3.  | Формула, примененная для вычисления предельной погрешности определения площади земельного участка, с подставленными значениями и итоговые (вычисленные) значения | $3,5 * 0,10 * \sqrt{(407,00)} = 7$  |
| 4.  | Площадь земельного участка согласно сведениям Единого государственного реестра недвижимости (Ркад), м <sup>2</sup>   | 400,00  |
| 5.  | Оценка расхождения P и Ркад ( $P - P_{кад}$ ), м <sup>2</sup>  | 7   |
| 6.  | Предельный минимальный и максимальный размеры земельного участка (Рмин и Рмакс), м <sup>2</sup>  | —<br>—  |
| 7.  | Вид (виды) разрешенного использования  | Для садоводства   |
| 7.1.  | Дополнительные сведения об использовании земельного участка  | —   |
| 8.  | Кадастровый или иной государственный учетный номер (инвентарный) здания, сооружения, объекта незавершенного строительства, расположенного на земельном участке   | 73:19:083201:1342   |
| 9.  | Сведения о земельных участках (землях общего пользования, территории общего пользования), посредством которых обеспечивается доступ                              | —   |
| 10.   | Иные сведения  | —   |
| <b>4. Пояснения к сведениям об уточняемом земельном участке с кадастровым номером</b> |  | <b>73:19:083201:521</b> :   |
| 1.  |  | —   |

| 1. Сведения о характерных точках границ уточняемого земельного участка с кадастровым номером <u>73:19:083201:536</u> : |  |                                  |  |   |   |  |                            |
|--|--|----------------------------------|--|---|---|--|----------------------------|
| Система координат <u>МСК-55, зона 2</u>  |  | Зона № <u>2</u>                  |  |   |   |  |                            |
| Обозначение характерных точек границ   | Координаты, м  |                                  |  |   | Метод определения координат                             | Формулы, примененные для расчета средней квадратической погрешности определения координат характерных точек границ (Mt), с подставленными в такие формулы значениями и итоговые (вычисленные) значения Mt, м | Описание закрепления точки |
|  | содержатся в Едином государственном реестре недвижимости |                                  | определены в результате выполнения комплексных кадастровых работ |   |   |  |                            |
|  | X  | Y                                | X  | Y   |   |  |                            |
| 1  | 2  | 3                                | 4  | 5   | 6   | 7  | 8                          |
| 54   | —  | —                                | 511 580,50   | 2 252 783,10  | Метод спутниковых геодезических измерений (определений) | Mt = 0,10  | —                          |
| 557  | —  | —                                | 511 573,65   | 2 252 797,91  |   |  |                            |
| н558У  | —  | —                                | 511 550,82   | 2 252 786,47  |   |  |                            |
| 55   | —  | —                                | 511 557,73   | 2 252 772,08  |   |  |                            |
| 54   | —  | —                                | 511 580,50   | 2 252 783,10  |   |  |                            |
| 2. Сведения о частях границ уточняемого земельного участка с кадастровым номером <u>73:19:083201:536</u> :             |  |                                  |  |   |   |  |                            |
| Обозначение части границ   |  | Горизонтальное проложение (S), м | Описание прохождения части границ                                | Сведения о согласовании местоположения границ (согласовано/спорное) |   |  |                            |
| от т.  | до т.  |                                  |  |   |   |  |                            |
| 1  | 2  | 3                                | 4  | 5   |   |  |                            |
| 54   | 557  | 16,32                            | —  | согласовано   |   |  |                            |
| 557  | н558У  | 25,54                            |  |   |   |  |                            |
| н558У  | 55   | 15,96                            |  |   |   |  |                            |
| 55   | 54   | 25,30                            |  |   |   |  |                            |
| 3. Сведения о характеристиках уточняемого земельного участка с кадастровым номером <u>73:19:083201:536</u> :           |  |                                  |  |   |   |  |                            |
| № п/п  | Наименование характеристики земельного участка           |                                  | Значение характеристики  |   |   |  |                            |
| 1  | 2  |                                  | 3  |   |   |  |                            |

| 1   | 2  | 3   |
|---|--|---|
| 1.  | Адрес земельного участка   | —   |
| 1.1.  | Сведения о местоположении земельного участка (при отсутствии адреса) в структурированном в соответствии с федеральной информационной адресной системой виде      |   |
| 1.2.  | Дополнительные сведения о местоположении земельного участка  | Местоположение установлено относительно ориентира, расположенного в границах участка. Почтовый адрес ориентира: обл Ульяновская р-н Ульяновский Садоводческое товарищество "Черемушки" участок 520. |
| 2.  | Площадь земельного участка $\pm$ величина погрешности определения (вычисления) площади ( $P \pm \Delta P$ ), м <sup>2</sup>                                      | 410 $\pm$ 7,00  |
| 3.  | Формула, примененная для вычисления предельной погрешности определения площади земельного участка, с подставленными значениями и итоговые (вычисленные) значения | $3,5 * 0,10 * \sqrt{(410,00)} = 7$  |
| 4.  | Площадь земельного участка согласно сведениям Единого государственного реестра недвижимости (Ркад), м <sup>2</sup>   | 400,00  |
| 5.  | Оценка расхождения P и Ркад ( $P - P_{кад}$ ), м <sup>2</sup>  | 10  |
| 6.  | Предельный минимальный и максимальный размеры земельного участка (Рмин и Рмакс), м <sup>2</sup>  | —<br>—  |
| 7.  | Вид (виды) разрешенного использования  | Для садоводства   |
| 7.1.  | Дополнительные сведения об использовании земельного участка  | —   |
| 8.  | Кадастровый или иной государственный учетный номер (инвентарный) здания, сооружения, объекта незавершенного строительства, расположенного на земельном участке   | —   |
| 9.  | Сведения о земельных участках (землях общего пользования, территории общего пользования), посредством которых обеспечивается доступ                              | —   |
| 10.   | Иные сведения  | —   |
| <b>4. Пояснения к сведениям об уточняемом земельном участке с кадастровым номером</b> |  | <b>73:19:083201:536</b> :   |
| 1.  |  | —   |

**1. Сведения о характерных точках границ уточняемого земельного участка с кадастровым номером** 73:19:083201:537 :  
 Система координат МСК-55, зона 2 Зона № 2

| Обозначение характерных точек границ | Координаты, м  |   |  |              | Метод определения координат                             | Формулы, примененные для расчета средней квадратической погрешности определения координат характерных точек границ (Mt), с подставленными в такие формулы значениями и итоговые (вычисленные) значения Mt, м | Описание закрепления точки |
|--------------------------------------|--|---|--|--------------|---|--|----------------------------|
|                                      | содержатся в Едином государственном реестре недвижимости |   | определены в результате выполнения комплексных кадастровых работ |              |   |  |                            |
|                                      | X  | Y | X  | Y            |   |  |                            |
| 1                                    | 2  | 3 | 4  | 5            | 6   | 7  | 8                          |
| н558У                                | —  | — | 511 550,82   | 2 252 786,47 | Метод спутниковых геодезических измерений (определений) | Mt = 0,10  | —                          |
| 557                                  | —  | — | 511 573,65   | 2 252 797,91 |   |  |                            |
| 559                                  | —  | — | 511 566,53   | 2 252 812,07 |   |  |                            |
| н560У                                | —  | — | 511 544,03   | 2 252 800,61 |   |  |                            |
| н558У                                | —  | — | 511 550,82   | 2 252 786,47 |   |  |                            |

**2. Сведения о частях границ уточняемого земельного участка с кадастровым номером** 73:19:083201:537 :

| Обозначение части границ |       | Горизонтальное проложение (S), м | Описание прохождения части границ | Сведения о согласовании местоположения границ (согласовано/спорное) |
|--------------------------|-------|----------------------------------|-----------------------------------|---|
| от т.                    | до т. |                                  |                                   |   |
| 1                        | 2     | 3                                | 4                                 | 5   |
| н558У                    | 557   | 25,54                            | —                                 | согласовано   |
| 557                      | 559   | 15,85                            |                                   |   |
| 559                      | н560У | 25,25                            |                                   |   |
| н560У                    | н558У | 15,69                            |                                   |   |

**3. Сведения о характеристиках уточняемого земельного участка с кадастровым номером** 73:19:083201:537 :

| № п/п | Наименование характеристики земельного участка | Значение характеристики |
|-------|--|-------------------------|
| 1     | 2  | 3                       |
| 1     | 2  | 3                       |

| 1   | 2  | 3   |
|---|--|---|
| 1.  | Адрес земельного участка   | —   |
| 1.1.  | Сведения о местоположении земельного участка (при отсутствии адреса) в структурированном в соответствии с федеральной информационной адресной системой виде      |   |
| 1.2.  | Дополнительные сведения о местоположении земельного участка  | Местоположение установлено относительно ориентира, расположенного в границах участка. Почтовый адрес ориентира: обл Ульяновская р-н Ульяновский Садоводческое товарищество "Черемушки" участок 521. |
| 2.  | Площадь земельного участка $\pm$ величина погрешности определения (вычисления) площади ( $P \pm \Delta P$ ), м <sup>2</sup>                                      | 400 $\pm$ 7,00  |
| 3.  | Формула, примененная для вычисления предельной погрешности определения площади земельного участка, с подставленными значениями и итоговые (вычисленные) значения | $3,5 * 0,10 * \sqrt{(400,00)} = 7$  |
| 4.  | Площадь земельного участка согласно сведениям Единого государственного реестра недвижимости (Ркад), м <sup>2</sup>   | 400,00  |
| 5.  | Оценка расхождения P и Ркад (P - Ркад), м <sup>2</sup>   | 0   |
| 6.  | Предельный минимальный и максимальный размеры земельного участка (Рмин и Рмакс), м <sup>2</sup>  | —<br>—  |
| 7.  | Вид (виды) разрешенного использования  | Для садоводства   |
| 7.1.  | Дополнительные сведения об использовании земельного участка  | —   |
| 8.  | Кадастровый или иной государственный учетный номер (инвентарный) здания, сооружения, объекта незавершенного строительства, расположенного на земельном участке   | —   |
| 9.  | Сведения о земельных участках (землях общего пользования, территории общего пользования), посредством которых обеспечивается доступ                              | —   |
| 10.   | Иные сведения  | —   |
| <b>4. Пояснения к сведениям об уточняемом земельном участке с кадастровым номером</b> |  | <b>73:19:083201:537</b> :   |
| 1.  |  | —   |



**1. Сведения о характерных точках границ уточняемого земельного участка с кадастровым номером** 73:19:083201:538 :  
 Система координат МСК-55, зона 2 Зона № 2

| Обозначение характерных точек границ | Координаты, м  |   |  |              | Метод определения координат                             | Формулы, примененные для расчета средней квадратической погрешности определения координат характерных точек границ (Mt), с подставленными в такие формулы значениями и итоговые (вычисленные) значения Mt, м | Описание закрепления точки |
|--------------------------------------|--|---|--|--------------|---|--|----------------------------|
|                                      | содержатся в Едином государственном реестре недвижимости |   | определены в результате выполнения комплексных кадастровых работ |              |   |  |                            |
|                                      | X  | Y | X  | Y            |   |  |                            |
| 1                                    | 2  | 3 | 4  | 5            | 6   | 7  | 8                          |
| 541                                  | —  | — | 511 559,48   | 2 252 826,22 | Метод спутниковых геодезических измерений (определений) | Mt = 0,10  | —                          |
| 540                                  | —  | — | 511 552,42   | 2 252 840,89 |   |  |                            |
| н562У                                | —  | — | 511 530,16   | 2 252 829,49 |   |  |                            |
| н561У                                | —  | — | 511 537,09   | 2 252 815,06 |   |  |                            |
| 541                                  | —  | — | 511 559,48   | 2 252 826,22 |   |  |                            |

**2. Сведения о частях границ уточняемого земельного участка с кадастровым номером** 73:19:083201:538 :

| Обозначение части границ |       | Горизонтальное проложение (S), м | Описание прохождения части границ | Сведения о согласовании местоположения границ (согласовано/спорное) |
|--------------------------|-------|----------------------------------|-----------------------------------|---|
| от т.                    | до т. |                                  |                                   |   |
| 1                        | 2     | 3                                | 4                                 | 5   |
| 541                      | 540   | 16,28                            | —                                 | согласовано   |
| 540                      | н562У | 25,01                            |                                   |   |
| н562У                    | н561У | 16,01                            |                                   |   |
| н561У                    | 541   | 25,02                            |                                   |   |

**3. Сведения о характеристиках уточняемого земельного участка с кадастровым номером** 73:19:083201:538 :

| № п/п | Наименование характеристики земельного участка | Значение характеристики |
|-------|--|-------------------------|
| 1     | 2  | 3                       |
| 1     | 2  | 3                       |

| 1   | 2  | 3   |
|---|--|---|
| 1.  | Адрес земельного участка   | —   |
| 1.1.  | Сведения о местоположении земельного участка (при отсутствии адреса) в структурированном в соответствии с федеральной информационной адресной системой виде      |   |
| 1.2.  | Дополнительные сведения о местоположении земельного участка  | Местоположение установлено относительно ориентира, расположенного в границах участка. Почтовый адрес ориентира: обл Ульяновская р-н Ульяновский Садоводческое товарищество "Черемушки" участок 523. |
| 2.  | Площадь земельного участка $\pm$ величина погрешности определения (вычисления) площади ( $P \pm \Delta P$ ), м <sup>2</sup>                                      | 404 $\pm$ 7,00  |
| 3.  | Формула, примененная для вычисления предельной погрешности определения площади земельного участка, с подставленными значениями и итоговые (вычисленные) значения | $3,5 * 0,10 * \sqrt{(404,00)} = 7$  |
| 4.  | Площадь земельного участка согласно сведениям Единого государственного реестра недвижимости (Ркад), м <sup>2</sup>   | 400,00  |
| 5.  | Оценка расхождения P и Ркад ( $P - P_{кад}$ ), м <sup>2</sup>  | 4   |
| 6.  | Предельный минимальный и максимальный размеры земельного участка (Рмин и Рмакс), м <sup>2</sup>  | —<br>—  |
| 7.  | Вид (виды) разрешенного использования  | Для садоводства   |
| 7.1.  | Дополнительные сведения об использовании земельного участка  | —   |
| 8.  | Кадастровый или иной государственный учетный номер (инвентарный) здания, сооружения, объекта незавершенного строительства, расположенного на земельном участке   | 73:19:083201:1200   |
| 9.  | Сведения о земельных участках (землях общего пользования, территории общего пользования), посредством которых обеспечивается доступ                              | —   |
| 10.   | Иные сведения  | —   |
| <b>4. Пояснения к сведениям об уточняемом земельном участке с кадастровым номером</b> |  | <b>73:19:083201:538</b> :   |
| 1.  |  | —   |

**1. Сведения о характерных точках границ уточняемого земельного участка с кадастровым номером** 73:19:083201:539 :  
 Система координат МСК-55, зона 2 Зона № 2

| Обозначение характерных точек границ | Координаты, м  |   |  |              | Метод определения координат                             | Формулы, примененные для расчета средней квадратической погрешности определения координат характерных точек границ (Mt), с подставленными в такие формулы значениями и итоговые (вычисленные) значения Mt, м | Описание закрепления точки |
|--------------------------------------|--|---|--|--------------|---|--|----------------------------|
|                                      | содержатся в Едином государственном реестре недвижимости |   | определены в результате выполнения комплексных кадастровых работ |              |   |  |                            |
|                                      | X  | Y | X  | Y            |   |  |                            |
| 1                                    | 2  | 3 | 4  | 5            | 6   | 7  | 8                          |
| 540                                  | —  | — | 511 552,42   | 2 252 840,89 | Метод спутниковых геодезических измерений (определений) | Mt = 0,10  | —                          |
| 545                                  | —  | — | 511 545,63   | 2 252 855,31 |   |  |                            |
| н564У                                | —  | — | 511 522,97   | 2 252 844,47 |   |  |                            |
| н562У                                | —  | — | 511 530,16   | 2 252 829,49 |   |  |                            |
| 540                                  | —  | — | 511 552,42   | 2 252 840,89 |   |  |                            |

**2. Сведения о частях границ уточняемого земельного участка с кадастровым номером** 73:19:083201:539 :

| Обозначение части границ |       | Горизонтальное проложение (S), м | Описание прохождения части границ | Сведения о согласовании местоположения границ (согласовано/спорное) |
|--------------------------|-------|----------------------------------|-----------------------------------|---|
| от т.                    | до т. |                                  |                                   |   |
| 1                        | 2     | 3                                | 4                                 | 5   |
| 540                      | 545   | 15,94                            | —                                 | согласовано   |
| 545                      | н564У | 25,12                            |                                   |   |
| н564У                    | н562У | 16,62                            |                                   |   |
| н562У                    | 540   | 25,01                            |                                   |   |

**3. Сведения о характеристиках уточняемого земельного участка с кадастровым номером** 73:19:083201:539 :

| № п/п | Наименование характеристики земельного участка | Значение характеристики |
|-------|--|-------------------------|
| 1     | 2  | 3                       |
| 1     | 2  | 3                       |

| 1   | 2  | 3  |
|---|--|--|
| 1.  | Адрес земельного участка   | —  |
| 1.1.  | Сведения о местоположении земельного участка (при отсутствии адреса) в структурированном в соответствии с федеральной информационной адресной системой виде      |  |
| 1.2.  | Дополнительные сведения о местоположении земельного участка  | обл Ульяновская р-н Ульяновский Садоводческое товарищество "Черемушки" участок 524 |
| 2.  | Площадь земельного участка ± величина погрешности определения (вычисления) площади ( $P \pm \Delta P$ ), м <sup>2</sup>  | 408 ± 7,00   |
| 3.  | Формула, примененная для вычисления предельной погрешности определения площади земельного участка, с подставленными значениями и итоговые (вычисленные) значения | $3,5 * 0,10 * \sqrt{(408,00)} = 7$   |
| 4.  | Площадь земельного участка согласно сведениям Единого государственного реестра недвижимости (Ркад), м <sup>2</sup>   | 400,00   |
| 5.  | Оценка расхождения Р и Ркад ( $P - P_{кад}$ ), м <sup>2</sup>  | 8  |
| 6.  | Предельный минимальный и максимальный размеры земельного участка (Рмин и Рмакс), м <sup>2</sup>  | —<br>—   |
| 7.  | Вид (виды) разрешенного использования  | Для садоводства  |
| 7.1.  | Дополнительные сведения об использовании земельного участка  | —  |
| 8.  | Кадастровый или иной государственный учетный номер (инвентарный) здания, сооружения, объекта незавершенного строительства, расположенного на земельном участке   | —  |
| 9.  | Сведения о земельных участках (землях общего пользования, территории общего пользования), посредством которых обеспечивается доступ                              | —  |
| 10.   | Иные сведения  | —  |
| <b>4. Пояснения к сведениям об уточняемом земельном участке с кадастровым номером</b> |  | <b>73:19:083201:539</b> :  |
| 1.  |  | —  |

**1. Сведения о характерных точках границ уточняемого земельного участка с кадастровым номером** 73:19:083201:540 :  
 Система координат МСК-55, зона 2 Зона № 2

| Обозначение характерных точек границ | Координаты, м  |   |  |              | Метод определения координат                             | Формулы, примененные для расчета средней квадратической погрешности определения координат характерных точек границ (Mt), с подставленными в такие формулы значениями и итоговые (вычисленные) значения Mt, м | Описание закрепления точки |
|--------------------------------------|--|---|--|--------------|---|--|----------------------------|
|                                      | содержатся в Едином государственном реестре недвижимости |   | определены в результате выполнения комплексных кадастровых работ |              |   |  |                            |
|                                      | X  | Y | X  | Y            |   |  |                            |
| 1                                    | 2  | 3 | 4  | 5            | 6   | 7  | 8                          |
| 545                                  | —  | — | 511 545,63   | 2 252 855,31 | Метод спутниковых геодезических измерений (определений) | Mt = 0,10  | —                          |
| 544                                  | —  | — | 511 538,97   | 2 252 869,77 |   |  |                            |
| 563                                  | —  | — | 511 516,13   | 2 252 858,70 |   |  |                            |
| н564У                                | —  | — | 511 522,97   | 2 252 844,47 |   |  |                            |
| 545                                  | —  | — | 511 545,63   | 2 252 855,31 |   |  |                            |

**2. Сведения о частях границ уточняемого земельного участка с кадастровым номером** 73:19:083201:540 :

| Обозначение части границ |       | Горизонтальное проложение (S), м | Описание прохождения части границ | Сведения о согласовании местоположения границ (согласовано/спорное) |
|--------------------------|-------|----------------------------------|-----------------------------------|---|
| от т.                    | до т. |                                  |                                   |   |
| 1                        | 2     | 3                                | 4                                 | 5   |
| 545                      | 544   | 15,92                            | —                                 | согласовано   |
| 544                      | 563   | 25,38                            |                                   |   |
| 563                      | н564У | 15,79                            |                                   |   |
| н564У                    | 545   | 25,12                            |                                   |   |

**3. Сведения о характеристиках уточняемого земельного участка с кадастровым номером** 73:19:083201:540 :

| № п/п | Наименование характеристики земельного участка | Значение характеристики |
|-------|--|-------------------------|
| 1     | 2  | 3                       |
| 1     | 2  | 3                       |

| 1   | 2  | 3   |
|---|--|---|
| 1.  | Адрес земельного участка   | —   |
| 1.1.  | Сведения о местоположении земельного участка (при отсутствии адреса) в структурированном в соответствии с федеральной информационной адресной системой виде      |   |
| 1.2.  | Дополнительные сведения о местоположении земельного участка  | Местоположение установлено относительно ориентира, расположенного в границах участка. Почтовый адрес ориентира: обл Ульяновская р-н Ульяновский Садоводческое товарищество "Черемушки" участок 525. |
| 2.  | Площадь земельного участка $\pm$ величина погрешности определения (вычисления) площади ( $P \pm \Delta P$ ), м <sup>2</sup>                                      | 400 $\pm$ 7,00  |
| 3.  | Формула, примененная для вычисления предельной погрешности определения площади земельного участка, с подставленными значениями и итоговые (вычисленные) значения | $3,5 * 0,10 * \sqrt{(400,00)} = 7$  |
| 4.  | Площадь земельного участка согласно сведениям Единого государственного реестра недвижимости (Ркад), м <sup>2</sup>   | 400,00  |
| 5.  | Оценка расхождения P и Ркад ( $P - P_{кад}$ ), м <sup>2</sup>  | 0   |
| 6.  | Предельный минимальный и максимальный размеры земельного участка (Рмин и Рмакс), м <sup>2</sup>  | —<br>—  |
| 7.  | Вид (виды) разрешенного использования  | Для садоводства   |
| 7.1.  | Дополнительные сведения об использовании земельного участка  | —   |
| 8.  | Кадастровый или иной государственный учетный номер (инвентарный) здания, сооружения, объекта незавершенного строительства, расположенного на земельном участке   | —   |
| 9.  | Сведения о земельных участках (землях общего пользования, территории общего пользования), посредством которых обеспечивается доступ                              | —   |
| 10.   | Иные сведения  | —   |
| <b>4. Пояснения к сведениям об уточняемом земельном участке с кадастровым номером</b> |  | <b>73:19:083201:540</b> :   |
| 1.  |  | —   |

**1. Сведения о характерных точках границ уточняемого земельного участка с кадастровым номером** 73:19:083201:542 :  
 Система координат МСК-55, зона 2 Зона № 2

| Обозначение характерных точек границ | Координаты, м  |   |  |              | Метод определения координат                             | Формулы, примененные для расчета средней квадратической погрешности определения координат характерных точек границ (Mt), с подставленными в такие формулы значениями и итоговые (вычисленные) значения Mt, м | Описание закрепления точки |
|--------------------------------------|--|---|--|--------------|---|--|----------------------------|
|                                      | содержатся в Едином государственном реестре недвижимости |   | определены в результате выполнения комплексных кадастровых работ |              |   |  |                            |
|                                      | X  | Y | X  | Y            |   |  |                            |
| 1                                    | 2  | 3 | 4  | 5            | 6   | 7  | 8                          |
| 565                                  | —  | — | 511 531,96   | 2 252 884,22 | Метод спутниковых геодезических измерений (определений) | Mt = 0,10  | —                          |
| 549                                  | —  | — | 511 525,03   | 2 252 898,31 |   |  |                            |
| 566                                  | —  | — | 511 502,16   | 2 252 887,48 |   |  |                            |
| 567                                  | —  | — | 511 508,97   | 2 252 873,20 |   |  |                            |
| 565                                  | —  | — | 511 531,96   | 2 252 884,22 |   |  |                            |

**2. Сведения о частях границ уточняемого земельного участка с кадастровым номером** 73:19:083201:542 :

| Обозначение части границ |       | Горизонтальное проложение (S), м | Описание прохождения части границ | Сведения о согласовании местоположения границ (согласовано/спорное) |
|--------------------------|-------|----------------------------------|-----------------------------------|---|
| от т.                    | до т. |                                  |                                   |   |
| 1                        | 2     | 3                                | 4                                 | 5   |
| 565                      | 549   | 15,70                            | —                                 | согласовано   |
| 549                      | 566   | 25,30                            |                                   |   |
| 566                      | 567   | 15,82                            |                                   |   |
| 567                      | 565   | 25,49                            |                                   |   |

**3. Сведения о характеристиках уточняемого земельного участка с кадастровым номером** 73:19:083201:542 :

| № п/п | Наименование характеристики земельного участка | Значение характеристики |
|-------|--|-------------------------|
| 1     | 2  | 3                       |
| 1     | 2  | 3                       |

| 1   | 2  | 3   |
|---|--|---|
| 1.  | Адрес земельного участка   | —   |
| 1.1.  | Сведения о местоположении земельного участка (при отсутствии адреса) в структурированном в соответствии с федеральной информационной адресной системой виде      |   |
| 1.2.  | Дополнительные сведения о местоположении земельного участка  | Местоположение установлено относительно ориентира, расположенного в границах участка. Почтовый адрес ориентира: обл Ульяновская р-н Ульяновский Садоводческое товарищество "Черемушки" участок 527. |
| 2.  | Площадь земельного участка $\pm$ величина погрешности определения (вычисления) площади ( $P \pm \Delta P$ ), м <sup>2</sup>                                      | 400 $\pm$ 7,00  |
| 3.  | Формула, примененная для вычисления предельной погрешности определения площади земельного участка, с подставленными значениями и итоговые (вычисленные) значения | $3,5 * 0,10 * \sqrt{(400,00)} = 7$  |
| 4.  | Площадь земельного участка согласно сведениям Единого государственного реестра недвижимости (Ркад), м <sup>2</sup>   | 400,00  |
| 5.  | Оценка расхождения P и Ркад ( $P - P_{кад}$ ), м <sup>2</sup>  | 0   |
| 6.  | Предельный минимальный и максимальный размеры земельного участка (Рмин и Рмакс), м <sup>2</sup>  | —<br>—  |
| 7.  | Вид (виды) разрешенного использования  | Для садоводства   |
| 7.1.  | Дополнительные сведения об использовании земельного участка  | —   |
| 8.  | Кадастровый или иной государственный учетный номер (инвентарный) здания, сооружения, объекта незавершенного строительства, расположенного на земельном участке   | —   |
| 9.  | Сведения о земельных участках (землях общего пользования, территории общего пользования), посредством которых обеспечивается доступ                              | —   |
| 10.   | Иные сведения  | —   |
| <b>4. Пояснения к сведениям об уточняемом земельном участке с кадастровым номером</b> |  | <b>73:19:083201:542</b> :   |
| 1.  |  | —   |



**1. Сведения о характерных точках границ уточняемого земельного участка с кадастровым номером** 73:19:083201:545 :  
 Система координат МСК-55, зона 2 Зона № 2

| Обозначение характерных точек границ | Координаты, м  |   |  |              | Метод определения координат                             | Формулы, примененные для расчета средней квадратической погрешности определения координат характерных точек границ (Mt), с подставленными в такие формулы значениями и итоговые (вычисленные) значения Mt, м | Описание закрепления точки |
|--------------------------------------|--|---|--|--------------|---|--|----------------------------|
|                                      | содержатся в Едином государственном реестре недвижимости |   | определены в результате выполнения комплексных кадастровых работ |              |   |  |                            |
|                                      | X  | Y | X  | Y            |   |  |                            |
| 1                                    | 2  | 3 | 4  | 5            | 6   | 7  | 8                          |
| 568                                  | —  | — | 511 488,06   | 2 252 916,06 | Метод спутниковых геодезических измерений (определений) | Mt = 0,10  | —                          |
| 552                                  | —  | — | 511 510,85   | 2 252 926,92 |   |  |                            |
| 551                                  | —  | — | 511 510,53   | 2 252 927,20 |   |  |                            |
| 569                                  | —  | — | 511 503,40   | 2 252 941,40 |   |  |                            |
| 570                                  | —  | — | 511 481,03   | 2 252 930,19 |   |  |                            |
| 568                                  | —  | — | 511 488,06   | 2 252 916,06 |   |  |                            |

**2. Сведения о частях границ уточняемого земельного участка с кадастровым номером** 73:19:083201:545 :

| Обозначение части границ |       | Горизонтальное проложение (S), м | Описание прохождения части границ | Сведения о согласовании местоположения границ (согласовано/спорное) |
|--------------------------|-------|----------------------------------|-----------------------------------|---|
| от т.                    | до т. |                                  |                                   |   |
| 1                        | 2     | 3                                | 4                                 | 5   |
| 568                      | 552   | 25,25                            | —                                 | согласовано   |
| 552                      | 551   | 0,43                             |                                   |   |
| 551                      | 569   | 15,89                            |                                   |   |
| 569                      | 570   | 25,02                            |                                   |   |
| 570                      | 568   | 15,78                            |                                   |   |
|                          |       |                                  |                                   |   |

**3. Сведения о характеристиках уточняемого земельного участка с кадастровым номером** 73:19:083201:545 :

| № п/п | Наименование характеристики земельного участка | Значение характеристики |
|-------|--|-------------------------|
| 1     | 2  | 3                       |
|       |  |                         |

| 1   | 2  | 3   |
|---|--|---|
| 1.  | Адрес земельного участка   | —   |
| 1.1.  | Сведения о местоположении земельного участка (при отсутствии адреса) в структурированном в соответствии с федеральной информационной адресной системой виде      |   |
| 1.2.  | Дополнительные сведения о местоположении земельного участка  | Местоположение установлено относительно ориентира, расположенного в границах участка. Почтовый адрес ориентира: обл. Ульяновская, р-н Ульяновский, Садоводческое товарищество "Черемушки", участок 530. |
| 2.  | Площадь земельного участка $\pm$ величина погрешности определения (вычисления) площади ( $P \pm \Delta P$ ), м <sup>2</sup>                                      | 402 $\pm$ 7,00  |
| 3.  | Формула, примененная для вычисления предельной погрешности определения площади земельного участка, с подставленными значениями и итоговые (вычисленные) значения | $3,5 * 0,10 * \sqrt{(402,00)} = 7$  |
| 4.  | Площадь земельного участка согласно сведениям Единого государственного реестра недвижимости (Ркад), м <sup>2</sup>   | 400,00  |
| 5.  | Оценка расхождения P и Ркад (P - Ркад), м <sup>2</sup>   | 2   |
| 6.  | Предельный минимальный и максимальный размеры земельного участка (Рмин и Рмакс), м <sup>2</sup>  | —<br>—  |
| 7.  | Вид (виды) разрешенного использования  | Для садоводства   |
| 7.1.  | Дополнительные сведения об использовании земельного участка  | —   |
| 8.  | Кадастровый или иной государственный учетный номер (инвентарный) здания, сооружения, объекта незавершенного строительства, расположенного на земельном участке   | —   |
| 9.  | Сведения о земельных участках (землях общего пользования, территории общего пользования), посредством которых обеспечивается доступ                              | —   |
| 10.   | Иные сведения  | —   |
| <b>4. Пояснения к сведениям об уточняемом земельном участке с кадастровым номером</b> |  | <b>73:19:083201:545</b> :   |
| 1.  |  | —   |

**1. Сведения о характерных точках границ уточняемого земельного участка с кадастровым номером** 73:19:083201:549 :  
 Система координат МСК-55, зона 2 Зона № 2

| Обозначение характерных точек границ | Координаты, м  |   |  |              | Метод определения координат                             | Формулы, примененные для расчета средней квадратической погрешности определения координат характерных точек границ (Mt), с подставленными в такие формулы значениями и итоговые (вычисленные) значения Mt, м | Описание закрепления точки |
|--------------------------------------|--|---|--|--------------|---|--|----------------------------|
|                                      | содержатся в Едином государственном реестре недвижимости |   | определены в результате выполнения комплексных кадастровых работ |              |   |  |                            |
|                                      | X  | Y | X  | Y            |   |  |                            |
| 1                                    | 2  | 3 | 4  | 5            | 6   | 7  | 8                          |
| 556                                  | —  | — | 511 475,54   | 2 252 999,06 | Метод спутниковых геодезических измерений (определений) | Mt = 0,10  | —                          |
| 555                                  | —  | — | 511 468,41   | 2 253 013,51 |   |  |                            |
| 573                                  | —  | — | 511 446,51   | 2 253 003,17 |   |  |                            |
| 574                                  | —  | — | 511 450,81   | 2 252 993,58 |   |  |                            |
| 575                                  | —  | — | 511 453,34   | 2 252 988,16 |   |  |                            |
| 556                                  | —  | — | 511 475,54   | 2 252 999,06 |   |  |                            |

**2. Сведения о частях границ уточняемого земельного участка с кадастровым номером** 73:19:083201:549 :

| Обозначение части границ |       | Горизонтальное проложение (S), м | Описание прохождения части границ | Сведения о согласовании местоположения границ (согласовано/спорное) |
|--------------------------|-------|----------------------------------|-----------------------------------|---|
| от т.                    | до т. |                                  |                                   |   |
| 1                        | 2     | 3                                | 4                                 | 5   |
| 556                      | 555   | 16,11                            | —                                 | согласовано   |
| 555                      | 573   | 24,22                            |                                   |   |
| 573                      | 574   | 10,51                            |                                   |   |
| 574                      | 575   | 5,98                             |                                   |   |
| 575                      | 556   | 24,73                            |                                   |   |
|                          |       |                                  |                                   |   |

**3. Сведения о характеристиках уточняемого земельного участка с кадастровым номером** 73:19:083201:549 :

| № п/п | Наименование характеристики земельного участка | Значение характеристики |
|-------|--|-------------------------|
| 1     | 2  | 3                       |
|       |  |                         |

| 1   | 2  | 3   |
|---|--|---|
| 1.  | Адрес земельного участка   | —   |
| 1.1.  | Сведения о местоположении земельного участка (при отсутствии адреса) в структурированном в соответствии с федеральной информационной адресной системой виде      |   |
| 1.2.  | Дополнительные сведения о местоположении земельного участка  | Местоположение установлено относительно ориентира, расположенного в границах участка. Почтовый адрес ориентира: Ульяновская область, г. Ульяновск, садоводческое товарищество "Черемушки", участок 535. |
| 2.  | Площадь земельного участка $\pm$ величина погрешности определения (вычисления) площади ( $P \pm \Delta P$ ), м <sup>2</sup>                                      | 399 $\pm$ 7,00  |
| 3.  | Формула, примененная для вычисления предельной погрешности определения площади земельного участка, с подставленными значениями и итоговые (вычисленные) значения | $3,5 * 0,10 * \sqrt{(399,00)} = 7$  |
| 4.  | Площадь земельного участка согласно сведениям Единого государственного реестра недвижимости (Ркад), м <sup>2</sup>   | 400,00  |
| 5.  | Оценка расхождения P и Ркад ( $P - P_{кад}$ ), м <sup>2</sup>  | 1   |
| 6.  | Предельный минимальный и максимальный размеры земельного участка (Рмин и Рмакс), м <sup>2</sup>  | —<br>—  |
| 7.  | Вид (виды) разрешенного использования  | Для садоводства   |
| 7.1.  | Дополнительные сведения об использовании земельного участка  | —   |
| 8.  | Кадастровый или иной государственный учетный номер (инвентарный) здания, сооружения, объекта незавершенного строительства, расположенного на земельном участке   | —   |
| 9.  | Сведения о земельных участках (землях общего пользования, территории общего пользования), посредством которых обеспечивается доступ                              | —   |
| 10.   | Иные сведения  | —   |
| <b>4. Пояснения к сведениям об уточняемом земельном участке с кадастровым номером</b> |  | <b>73:19:083201:549</b> :   |
| 1.  |  | —   |

**1. Сведения о характерных точках границ уточняемого земельного участка с кадастровым номером** 73:19:083201:556 :  
 Система координат МСК-55, зона 2 Зона № 2

| Обозначение характерных точек границ | Координаты, м  |   |  |              | Метод определения координат                             | Формулы, примененные для расчета средней квадратической погрешности определения координат характерных точек границ (Mt), с подставленными в такие формулы значениями и итоговые (вычисленные) значения Mt, м | Описание закрепления точки |
|--------------------------------------|--|---|--|--------------|---|--|----------------------------|
|                                      | содержатся в Едином государственном реестре недвижимости |   | определены в результате выполнения комплексных кадастровых работ |              |   |  |                            |
|                                      | X  | Y | X  | Y            |   |  |                            |
| 1                                    | 2  | 3 | 4  | 5            | 6   | 7  | 8                          |
| 576                                  | —  | — | 511 587,46   | 2 252 697,90 | Метод спутниковых геодезических измерений (определений) | Mt = 0,10  | —                          |
| 577                                  | —  | — | 511 580,51   | 2 252 712,21 |   |  |                            |
| 578                                  | —  | — | 511 558,44   | 2 252 701,14 |   |  |                            |
| 579                                  | —  | — | 511 565,01   | 2 252 686,88 |   |  |                            |
| 576                                  | —  | — | 511 587,46   | 2 252 697,90 |   |  |                            |

**2. Сведения о частях границ уточняемого земельного участка с кадастровым номером** 73:19:083201:556 :

| Обозначение части границ |       | Горизонтальное проложение (S), м | Описание прохождения части границ | Сведения о согласовании местоположения границ (согласовано/спорное) |
|--------------------------|-------|----------------------------------|-----------------------------------|---|
| от т.                    | до т. |                                  |                                   |   |
| 1                        | 2     | 3                                | 4                                 | 5   |
| 576                      | 577   | 15,91                            | —                                 | согласовано   |
| 577                      | 578   | 24,69                            |                                   |   |
| 578                      | 579   | 15,70                            |                                   |   |
| 579                      | 576   | 25,01                            |                                   |   |

**3. Сведения о характеристиках уточняемого земельного участка с кадастровым номером** 73:19:083201:556 :

| № п/п | Наименование характеристики земельного участка | Значение характеристики |
|-------|--|-------------------------|
| 1     | 2  | 3                       |
|       |  |                         |

| 1   | 2  | 3  |
|---|--|--|
| 1.  | Адрес земельного участка   | —  |
| 1.1.  | Сведения о местоположении земельного участка (при отсутствии адреса) в структурированном в соответствии с федеральной информационной адресной системой виде      |  |
| 1.2.  | Дополнительные сведения о местоположении земельного участка  | обл Ульяновская р-н Ульяновский Садоводческое товарищество "Черемушки" участок 542 |
| 2.  | Площадь земельного участка ± величина погрешности определения (вычисления) площади ( $P \pm \Delta P$ ), м <sup>2</sup>  | 393 ± 7,00   |
| 3.  | Формула, примененная для вычисления предельной погрешности определения площади земельного участка, с подставленными значениями и итоговые (вычисленные) значения | $3,5 * 0,10 * \sqrt{(393,00)} = 7$   |
| 4.  | Площадь земельного участка согласно сведениям Единого государственного реестра недвижимости (Ркад), м <sup>2</sup>   | 400,00   |
| 5.  | Оценка расхождения Р и Ркад ( $P - P_{кад}$ ), м <sup>2</sup>  | 7  |
| 6.  | Предельный минимальный и максимальный размеры земельного участка ( $P_{мин}$ и $P_{макс}$ ), м <sup>2</sup>  | —<br>—   |
| 7.  | Вид (виды) разрешенного использования  | Для садоводства  |
| 7.1.  | Дополнительные сведения об использовании земельного участка  | —  |
| 8.  | Кадастровый или иной государственный учетный номер (инвентарный) здания, сооружения, объекта незавершенного строительства, расположенного на земельном участке   | —  |
| 9.  | Сведения о земельных участках (землях общего пользования, территории общего пользования), посредством которых обеспечивается доступ                              | —  |
| 10.   | Иные сведения  | —  |
| <b>4. Пояснения к сведениям об уточняемом земельном участке с кадастровым номером</b> |  | <b>73:19:083201:556</b> :  |
| 1.  |  | —  |

**1. Сведения о характерных точках границ уточняемого земельного участка с кадастровым номером** 73:19:083201:562 :  
 Система координат МСК-55, зона 2 Зона № 2

| Обозначение характерных точек границ | Координаты, м  |   |  |              | Метод определения координат                             | Формулы, примененные для расчета средней квадратической погрешности определения координат характерных точек границ (Mt), с подставленными в такие формулы значениями и итоговые (вычисленные) значения Mt, м | Описание закрепления точки |
|--------------------------------------|--|---|--|--------------|---|--|----------------------------|
|                                      | содержатся в Едином государственном реестре недвижимости |   | определены в результате выполнения комплексных кадастровых работ |              |   |  |                            |
|                                      | X  | Y | X  | Y            |   |  |                            |
| 1                                    | 2  | 3 | 4  | 5            | 6   | 7  | 8                          |
| 580                                  | —  | — | 511 523,04   | 2 252 772,49 | Метод спутниковых геодезических измерений (определений) | Mt = 0,10  | —                          |
| 581                                  | —  | — | 511 545,17   | 2 252 783,99 |   |  |                            |
| н582У                                | —  | — | 511 538,40   | 2 252 798,25 |   |  |                            |
| н583У                                | —  | — | 511 515,97   | 2 252 787,10 |   |  |                            |
| 580                                  | —  | — | 511 523,04   | 2 252 772,49 |   |  |                            |

**2. Сведения о частях границ уточняемого земельного участка с кадастровым номером** 73:19:083201:562 :

| Обозначение части границ |       | Горизонтальное проложение (S), м | Описание прохождения части границ | Сведения о согласовании местоположения границ (согласовано/спорное) |
|--------------------------|-------|----------------------------------|-----------------------------------|---|
| от т.                    | до т. |                                  |                                   |   |
| 1                        | 2     | 3                                | 4                                 | 5   |
| 580                      | 581   | 24,94                            | —                                 | согласовано   |
| 581                      | н582У | 15,79                            |                                   |   |
| н582У                    | н583У | 25,05                            |                                   |   |
| н583У                    | 580   | 16,23                            |                                   |   |

**3. Сведения о характеристиках уточняемого земельного участка с кадастровым номером** 73:19:083201:562 :

| № п/п | Наименование характеристики земельного участка | Значение характеристики |
|-------|--|-------------------------|
| 1     | 2  | 3                       |
| 1     | 2  | 3                       |

| 1   | 2  | 3   |
|---|--|---|
| 1.  | Адрес земельного участка   | —   |
| 1.1.  | Сведения о местоположении земельного участка (при отсутствии адреса) в структурированном в соответствии с федеральной информационной адресной системой виде      |   |
| 1.2.  | Дополнительные сведения о местоположении земельного участка  | Местоположение установлено относительно ориентира, расположенного в границах участка. Почтовый адрес ориентира: Ульяновская область, г. Ульяновск, садоводческое товарищество "Черемушки", участок 548. |
| 2.  | Площадь земельного участка $\pm$ величина погрешности определения (вычисления) площади ( $P \pm \Delta P$ ), м <sup>2</sup>                                      | 400 $\pm$ 7,00  |
| 3.  | Формула, примененная для вычисления предельной погрешности определения площади земельного участка, с подставленными значениями и итоговые (вычисленные) значения | $3,5 * 0,10 * \sqrt{(400,00)} = 7$  |
| 4.  | Площадь земельного участка согласно сведениям Единого государственного реестра недвижимости (Ркад), м <sup>2</sup>   | 400,00  |
| 5.  | Оценка расхождения P и Ркад (P - Ркад), м <sup>2</sup>   | 0   |
| 6.  | Предельный минимальный и максимальный размеры земельного участка (Рмин и Рмакс), м <sup>2</sup>  | —<br>—  |
| 7.  | Вид (виды) разрешенного использования  | Для садоводства   |
| 7.1.  | Дополнительные сведения об использовании земельного участка  | —   |
| 8.  | Кадастровый или иной государственный учетный номер (инвентарный) здания, сооружения, объекта незавершенного строительства, расположенного на земельном участке   | 73:19:083201:1111   |
| 9.  | Сведения о земельных участках (землях общего пользования, территории общего пользования), посредством которых обеспечивается доступ                              | —   |
| 10.   | Иные сведения  | —   |
| <b>4. Пояснения к сведениям об уточняемом земельном участке с кадастровым номером</b> |  | <b>73:19:083201:562</b> :   |
| 1.  |  | —   |



**1. Сведения о характерных точках границ уточняемого земельного участка с кадастровым номером** 73:19:083201:563 :  
 Система координат МСК-55, зона 2 Зона № 2

| Обозначение характерных точек границ | Координаты, м  |   |  |              | Метод определения координат                             | Формулы, примененные для расчета средней квадратической погрешности определения координат характерных точек границ (Mt), с подставленными в такие формулы значениями и итоговые (вычисленные) значения Mt, м | Описание закрепления точки |
|--------------------------------------|--|---|--|--------------|---|--|----------------------------|
|                                      | содержатся в Едином государственном реестре недвижимости |   | определены в результате выполнения комплексных кадастровых работ |              |   |  |                            |
|                                      | X  | Y | X  | Y            |   |  |                            |
| 1                                    | 2  | 3 | 4  | 5            | 6   | 7  | 8                          |
| н583У                                | —  | — | 511 515,97   | 2 252 787,10 | Метод спутниковых геодезических измерений (определений) | Mt = 0,10  | —                          |
| н582У                                | —  | — | 511 538,40   | 2 252 798,25 |   |  |                            |
| н584У                                | —  | — | 511 531,53   | 2 252 812,75 |   |  |                            |
| н585У                                | —  | — | 511 509,03   | 2 252 801,46 |   |  |                            |
| н583У                                | —  | — | 511 515,97   | 2 252 787,10 |   |  |                            |

**2. Сведения о частях границ уточняемого земельного участка с кадастровым номером** 73:19:083201:563 :

| Обозначение части границ |       | Горизонтальное проложение (S), м | Описание прохождения части границ | Сведения о согласовании местоположения границ (согласовано/спорное) |
|--------------------------|-------|----------------------------------|-----------------------------------|---|
| от т.                    | до т. |                                  |                                   |   |
| 1                        | 2     | 3                                | 4                                 | 5   |
| н583У                    | н582У | 25,05                            | —                                 | согласовано   |
| н582У                    | н584У | 16,05                            |                                   |   |
| н584У                    | н585У | 25,17                            |                                   |   |
| н585У                    | н583У | 15,95                            |                                   |   |

**3. Сведения о характеристиках уточняемого земельного участка с кадастровым номером** 73:19:083201:563 :

| № п/п | Наименование характеристики земельного участка | Значение характеристики |
|-------|--|-------------------------|
| 1     | 2  | 3                       |
| 1     | 2  | 3                       |

| 1   | 2  | 3  |
|---|--|--|
| 1.  | Адрес земельного участка   | —  |
| 1.1.  | Сведения о местоположении земельного участка (при отсутствии адреса) в структурированном в соответствии с федеральной информационной адресной системой виде      |  |
| 1.2.  | Дополнительные сведения о местоположении земельного участка  | Ульяновская область, р-н Ульяновский, с/т "Черемушки", участок 549 |
| 2.  | Площадь земельного участка ± величина погрешности определения (вычисления) площади ( $P \pm \Delta P$ ), м <sup>2</sup>  | 402 ± 7,00   |
| 3.  | Формула, примененная для вычисления предельной погрешности определения площади земельного участка, с подставленными значениями и итоговые (вычисленные) значения | $3,5 * 0,10 * \sqrt{(402,00)} = 7$                                 |
| 4.  | Площадь земельного участка согласно сведениям Единого государственного реестра недвижимости (Ркад), м <sup>2</sup>   | 400,00   |
| 5.  | Оценка расхождения Р и Ркад ( $P - P_{кад}$ ), м <sup>2</sup>  | 2  |
| 6.  | Предельный минимальный и максимальный размеры земельного участка (Рмин и Рмакс), м <sup>2</sup>  | —<br>—   |
| 7.  | Вид (виды) разрешенного использования  | Для садоводства  |
| 7.1.  | Дополнительные сведения об использовании земельного участка  | —  |
| 8.  | Кадастровый или иной государственный учетный номер (инвентарный) здания, сооружения, объекта незавершенного строительства, расположенного на земельном участке   | 73:19:083201:1119  |
| 9.  | Сведения о земельных участках (землях общего пользования, территории общего пользования), посредством которых обеспечивается доступ                              | —  |
| 10.   | Иные сведения  | —  |
| <b>4. Пояснения к сведениям об уточняемом земельном участке с кадастровым номером</b> |  | <b>73:19:083201:563</b> :  |
| 1.  |  | —  |

**1. Сведения о характерных точках границ уточняемого земельного участка с кадастровым номером** 73:19:083201:564 :  
 Система координат МСК-55, зона 2 Зона № 2

| Обозначение характерных точек границ | Координаты, м  |   |  |              | Метод определения координат                             | Формулы, примененные для расчета средней квадратической погрешности определения координат характерных точек границ (Mt), с подставленными в такие формулы значениями и итоговые (вычисленные) значения Mt, м | Описание закрепления точки |
|--------------------------------------|--|---|--|--------------|---|--|----------------------------|
|                                      | содержатся в Едином государственном реестре недвижимости |   | определены в результате выполнения комплексных кадастровых работ |              |   |  |                            |
|                                      | X  | Y | X  | Y            |   |  |                            |
| 1                                    | 2  | 3 | 4  | 5            | 6   | 7  | 8                          |
| н584У                                | —  | — | 511 531,53   | 2 252 812,75 | Метод спутниковых геодезических измерений (определений) | Mt = 0,10  | —                          |
| 586                                  | —  | — | 511 524,73   | 2 252 827,09 |   |  |                            |
| 587                                  | —  | — | 511 520,52   | 2 252 825,14 |   |  |                            |
| 588                                  | —  | — | 511 516,67   | 2 252 823,31 |   |  |                            |
| 589                                  | —  | — | 511 505,93   | 2 252 818,08 |   |  |                            |
| 590                                  | —  | — | 511 502,01   | 2 252 816,22 |   |  |                            |
| 591                                  | —  | — | 511 501,91   | 2 252 816,17 |   |  |                            |
| н585У                                | —  | — | 511 509,03   | 2 252 801,46 |   |  |                            |
| н584У                                | —  | — | 511 531,53   | 2 252 812,75 |   |  |                            |

**2. Сведения о частях границ уточняемого земельного участка с кадастровым номером** 73:19:083201:564 :

| Обозначение части границ |       | Горизонтальное проложение (S), м | Описание прохождения части границ | Сведения о согласовании местоположения границ (согласовано/спорное) |
|--------------------------|-------|----------------------------------|-----------------------------------|---|
| от т.                    | до т. |                                  |                                   |   |
| 1                        | 2     | 3                                | 4                                 | 5   |
| н584У                    | 586   | 15,87                            | —                                 | согласовано   |
| 586                      | 587   | 4,64                             |                                   |   |

| 1     | 2     | 3     | 4 | 5           |
|-------|-------|-------|---|-------------|
| 587   | 588   | 4,26  | — | согласовано |
| 588   | 589   | 11,95 |   |             |
| 589   | 590   | 4,34  |   |             |
| 590   | 591   | 0,11  |   |             |
| 591   | н585У | 16,34 |   |             |
| н585У | н584У | 25,17 |   |             |

**3. Сведения о характеристиках уточняемого земельного участка с кадастровым номером** 73:19:083201:564 :

| № п/п | Наименование характеристики земельного участка   | Значение характеристики   |
|-------|--|---|
| 1     | 2  | 3   |
| 1.    | Адрес земельного участка   | —   |
| 1.1.  | Сведения о местоположении земельного участка (при отсутствии адреса) в структурированном в соответствии с федеральной информационной адресной системой виде      |   |
| 1.2.  | Дополнительные сведения о местоположении земельного участка  | Местоположение установлено относительно ориентира, расположенного в границах участка. Почтовый адрес ориентира: обл Ульяновская р-н Ульяновский Садоводческое товарищество "Черемушки" участок 550. |
| 2.    | Площадь земельного участка ± величина погрешности определения (вычисления) площади ( $P \pm \Delta P$ ), м <sup>2</sup>  | 407 ± 7,00  |
| 3.    | Формула, примененная для вычисления предельной погрешности определения площади земельного участка, с подставленными значениями и итоговые (вычисленные) значения | $3,5 * 0,10 * \sqrt{(407,00)} = 7$  |
| 4.    | Площадь земельного участка согласно сведениям Единого государственного реестра недвижимости (Ркад), м <sup>2</sup>   | 400,00  |
| 5.    | Оценка расхождения Р и Ркад ( $P - P_{кад}$ ), м <sup>2</sup>  | 7   |
| 6.    | Предельный минимальный и максимальный размеры земельного участка (Рмин и Рмакс), м <sup>2</sup>  | —<br>—  |
| 7.    | Вид (виды) разрешенного использования  | Для садоводства   |
| 7.1.  | Дополнительные сведения об использовании земельного участка  | —   |
| 8.    | Кадастровый или иной государственный учетный номер (инвентарный) здания, сооружения, объекта незавершенного строительства, расположенного на земельном участке   | —   |
| 9.    | Сведения о земельных участках (землях общего пользования, территории общего пользования), посредством которых обеспечивается доступ                              | —   |

|     |               |   |
|-----|---------------|---|
| 1   | 2             | 3 |
| 10. | Иные сведения | — |

**4. Пояснения к сведениям об уточняемом земельном участке с кадастровым номером** 73:19:083201:564 :

|    |   |
|----|---|
| 1. | — |
|----|---|

**1. Сведения о характерных точках границ уточняемого земельного участка с кадастровым номером** 73:19:083201:565 :  
Система координат МСК-55, зона 2 Зона № 2

| Обозначение характерных точек границ | Координаты, м  |   |  |              | Метод определения координат                             | Формулы, примененные для расчета средней квадратической погрешности определения координат характерных точек границ (Mt), с подставленными в такие формулы значениями и итоговые (вычисленные) значения Mt, м | Описание закрепления точки |
|--------------------------------------|--|---|--|--------------|---|--|----------------------------|
|                                      | содержатся в Едином государственном реестре недвижимости |   | определены в результате выполнения комплексных кадастровых работ |              |   |  |                            |
|                                      | X  | Y | X  | Y            |   |  |                            |
| 1                                    | 2  | 3 | 4  | 5            | 6   | 7  | 8                          |
| 592                                  | —  | — | 511 517,87   | 2 252 841,55 | Метод спутниковых геодезических измерений (определений) | Mt = 0,10  | —                          |
| 593                                  | —  | — | 511 511,01   | 2 252 856,00 |   |  |                            |
| 594                                  | —  | — | 511 488,28   | 2 252 844,96 |   |  |                            |
| 595                                  | —  | — | 511 494,96   | 2 252 830,57 |   |  |                            |
| 592                                  | —  | — | 511 517,87   | 2 252 841,55 |   |  |                            |

**2. Сведения о частях границ уточняемого земельного участка с кадастровым номером** 73:19:083201:565 :

| Обозначение части границ |       | Горизонтальное проложение (S), м | Описание прохождения части границ | Сведения о согласовании местоположения границ (согласовано/спорное) |
|--------------------------|-------|----------------------------------|-----------------------------------|---|
| от т.                    | до т. |                                  |                                   |   |
| 1                        | 2     | 3                                | 4                                 | 5   |
| 592                      | 593   | 16,00                            | —                                 | согласовано   |
| 593                      | 594   | 25,27                            |                                   |   |
| 594                      | 595   | 15,86                            |                                   |   |
| 595                      | 592   | 25,41                            |                                   |   |

**3. Сведения о характеристиках уточняемого земельного участка с кадастровым номером 73:19:083201:565 :**

| № п/п | Наименование характеристики земельного участка   | Значение характеристики  |
|-------|--|--|
| 1     | 2  | 3  |
| 1.    | Адрес земельного участка   | —  |
| 1.1.  | Сведения о местоположении земельного участка (при отсутствии адреса) в структурированном в соответствии с федеральной информационной адресной системой виде      |  |
| 1.2.  | Дополнительные сведения о местоположении земельного участка  | Местоположение установлено относительно ориентира, расположенного в границах участка. Почтовый адрес ориентира: обл. Ульяновская р-н Ульяновский Садоводческое товарищество "Черемушки" участок 552. |
| 2.    | Площадь земельного участка ± величина погрешности определения (вычисления) площади ( $P \pm \Delta P$ ), м <sup>2</sup>  | 404 ± 7,00   |
| 3.    | Формула, примененная для вычисления предельной погрешности определения площади земельного участка, с подставленными значениями и итоговые (вычисленные) значения | $3,5 * 0,10 * \sqrt{(404,00)} = 7$   |
| 4.    | Площадь земельного участка согласно сведениям Единого государственного реестра недвижимости (Ркад), м <sup>2</sup>   | 400,00   |
| 5.    | Оценка расхождения Р и Ркад ( $P - P_{кад}$ ), м <sup>2</sup>  | 4  |
| 6.    | Предельный минимальный и максимальный размеры земельного участка (Рмин и Рмакс), м <sup>2</sup>  | —<br>—   |
| 7.    | Вид (виды) разрешенного использования  | Для садоводства  |
| 7.1.  | Дополнительные сведения об использовании земельного участка  | —  |
| 8.    | Кадастровый или иной государственный учетный номер (инвентарный) здания, сооружения, объекта незавершенного строительства, расположенного на земельном участке   | —  |
| 9.    | Сведения о земельных участках (землях общего пользования, территории общего пользования), посредством которых обеспечивается доступ                              | —  |
| 10.   | Иные сведения  | —  |

**4. Пояснения к сведениям об уточняемом земельном участке с кадастровым номером 73:19:083201:565 :**

|    |   |
|----|---|
| 1. | — |
|----|---|

**1. Сведения о характерных точках границ уточняемого земельного участка с кадастровым номером** 73:19:083201:572 :  
 Система координат МСК-55, зона 2 Зона № 2

| Обозначение характерных точек границ | Координаты, м  |   |  |              | Метод определения координат                             | Формулы, примененные для расчета средней квадратической погрешности определения координат характерных точек границ (Mt), с подставленными в такие формулы значениями и итоговые (вычисленные) значения Mt, м | Описание закрепления точки |
|--------------------------------------|--|---|--|--------------|---|--|----------------------------|
|                                      | содержатся в Едином государственном реестре недвижимости |   | определены в результате выполнения комплексных кадастровых работ |              |   |  |                            |
|                                      | X  | Y | X  | Y            |   |  |                            |
| 1                                    | 2  | 3 | 4  | 5            | 6   | 7  | 8                          |
| 596                                  | —  | — | 511 468,96   | 2 252 942,40 | Метод спутниковых геодезических измерений (определений) | Mt = 0,10  | —                          |
| н597У                                | —  | — | 511 462,07   | 2 252 956,84 |   |  |                            |
| н598У                                | —  | — | 511 439,09   | 2 252 945,84 |   |  |                            |
| 599                                  | —  | — | 511 446,18   | 2 252 931,53 |   |  |                            |
| 600                                  | —  | — | 511 461,85   | 2 252 938,88 |   |  |                            |
| 596                                  | —  | — | 511 468,96   | 2 252 942,40 |   |  |                            |

**2. Сведения о частях границ уточняемого земельного участка с кадастровым номером** 73:19:083201:572 :

| Обозначение части границ |       | Горизонтальное проложение (S), м | Описание прохождения части границ | Сведения о согласовании местоположения границ (согласовано/спорное) |
|--------------------------|-------|----------------------------------|-----------------------------------|---|
| от т.                    | до т. |                                  |                                   |   |
| 1                        | 2     | 3                                | 4                                 | 5   |
| 596                      | н597У | 16,00                            | —                                 | согласовано   |
| н597У                    | н598У | 25,48                            |                                   |   |
| н598У                    | 599   | 15,97                            |                                   |   |
| 599                      | 600   | 17,31                            |                                   |   |
| 600                      | 596   | 7,93                             |                                   |   |
|                          |       |                                  |                                   |   |

**3. Сведения о характеристиках уточняемого земельного участка с кадастровым номером** 73:19:083201:572 :

| № п/п | Наименование характеристики земельного участка | Значение характеристики |
|-------|--|-------------------------|
| 1     | 2  | 3                       |
|       |  |                         |

| 1   | 2  | 3   |
|---|--|---|
| 1.  | Адрес земельного участка   | —   |
| 1.1.  | Сведения о местоположении земельного участка (при отсутствии адреса) в структурированном в соответствии с федеральной информационной адресной системой виде      |   |
| 1.2.  | Дополнительные сведения о местоположении земельного участка  | Местоположение установлено относительно ориентира, расположенного в границах участка. Почтовый адрес ориентира: Ульяновская область, г. Ульяновск, садоводческое товарищество "Черемушки", участок 559. |
| 2.  | Площадь земельного участка $\pm$ величина погрешности определения (вычисления) площади ( $P \pm \Delta P$ ), м <sup>2</sup>                                      | 407 $\pm$ 7,00  |
| 3.  | Формула, примененная для вычисления предельной погрешности определения площади земельного участка, с подставленными значениями и итоговые (вычисленные) значения | $3,5 * 0,10 * \sqrt{(407,00)} = 7$  |
| 4.  | Площадь земельного участка согласно сведениям Единого государственного реестра недвижимости (Ркад), м <sup>2</sup>   | 400,00  |
| 5.  | Оценка расхождения P и Ркад (P - Ркад), м <sup>2</sup>   | 7   |
| 6.  | Предельный минимальный и максимальный размеры земельного участка (Рмин и Рмакс), м <sup>2</sup>  | —<br>—  |
| 7.  | Вид (виды) разрешенного использования  | Для садоводства   |
| 7.1.  | Дополнительные сведения об использовании земельного участка  | —   |
| 8.  | Кадастровый или иной государственный учетный номер (инвентарный) здания, сооружения, объекта незавершенного строительства, расположенного на земельном участке   | —   |
| 9.  | Сведения о земельных участках (землях общего пользования, территории общего пользования), посредством которых обеспечивается доступ                              | —   |
| 10.   | Иные сведения  | —   |
| <b>4. Пояснения к сведениям об уточняемом земельном участке с кадастровым номером</b> |  | <b>73:19:083201:572</b> :   |
| 1.  |  | —   |



**1. Сведения о характерных точках границ уточняемого земельного участка с кадастровым номером** 73:19:083201:573 :  
 Система координат МСК-55, зона 2 Зона № 2

| Обозначение характерных точек границ | Координаты, м  |   |  |              | Метод определения координат                             | Формулы, примененные для расчета средней квадратической погрешности определения координат характерных точек границ (Mt), с подставленными в такие формулы значениями и итоговые (вычисленные) значения Mt, м | Описание закрепления точки |
|--------------------------------------|--|---|--|--------------|---|--|----------------------------|
|                                      | содержатся в Едином государственном реестре недвижимости |   | определены в результате выполнения комплексных кадастровых работ |              |   |  |                            |
|                                      | X  | Y | X  | Y            |   |  |                            |
| 1                                    | 2  | 3 | 4  | 5            | 6   | 7  | 8                          |
| н597У                                | —  | — | 511 462,07   | 2 252 956,84 | Метод спутниковых геодезических измерений (определений) | Mt = 0,10  | —                          |
| 601                                  | —  | — | 511 455,12   | 2 252 971,41 |   |  |                            |
| 602                                  | —  | — | 511 432,00   | 2 252 960,16 |   |  |                            |
| н598У                                | —  | — | 511 439,09   | 2 252 945,84 |   |  |                            |
| н597У                                | —  | — | 511 462,07   | 2 252 956,84 |   |  |                            |

**2. Сведения о частях границ уточняемого земельного участка с кадастровым номером** 73:19:083201:573 :

| Обозначение части границ |       | Горизонтальное проложение (S), м | Описание прохождения части границ | Сведения о согласовании местоположения границ (согласовано/спорное) |
|--------------------------|-------|----------------------------------|-----------------------------------|---|
| от т.                    | до т. |                                  |                                   |   |
| 1                        | 2     | 3                                | 4                                 | 5   |
| н597У                    | 601   | 16,14                            | —                                 | согласовано   |
| 601                      | 602   | 25,71                            |                                   |   |
| 602                      | н598У | 15,98                            |                                   |   |
| н598У                    | н597У | 25,48                            |                                   |   |

**3. Сведения о характеристиках уточняемого земельного участка с кадастровым номером** 73:19:083201:573 :

| № п/п | Наименование характеристики земельного участка | Значение характеристики |
|-------|--|-------------------------|
| 1     | 2  | 3                       |
| 1     | 2  | 3                       |

| 1   | 2  | 3  |
|---|--|--|
| 1.  | Адрес земельного участка   | —  |
| 1.1.  | Сведения о местоположении земельного участка (при отсутствии адреса) в структурированном в соответствии с федеральной информационной адресной системой виде      |  |
| 1.2.  | Дополнительные сведения о местоположении земельного участка  | обл Ульяновская р-н Ульяновский Садоводческое товарищество "Черемушки" участок 560 |
| 2.  | Площадь земельного участка ± величина погрешности определения (вычисления) площади ( $P \pm \Delta P$ ), м <sup>2</sup>  | 411 ± 7,00   |
| 3.  | Формула, примененная для вычисления предельной погрешности определения площади земельного участка, с подставленными значениями и итоговые (вычисленные) значения | $3,5 * 0,10 * \sqrt{(411,00)} = 7$   |
| 4.  | Площадь земельного участка согласно сведениям Единого государственного реестра недвижимости (Ркад), м <sup>2</sup>   | 400,00   |
| 5.  | Оценка расхождения Р и Ркад ( $P - P_{кад}$ ), м <sup>2</sup>  | 11   |
| 6.  | Предельный минимальный и максимальный размеры земельного участка (Рмин и Рмакс), м <sup>2</sup>  | —<br>—   |
| 7.  | Вид (виды) разрешенного использования  | Для садоводства  |
| 7.1.  | Дополнительные сведения об использовании земельного участка  | —  |
| 8.  | Кадастровый или иной государственный учетный номер (инвентарный) здания, сооружения, объекта незавершенного строительства, расположенного на земельном участке   | —  |
| 9.  | Сведения о земельных участках (землях общего пользования, территории общего пользования), посредством которых обеспечивается доступ                              | —  |
| 10.   | Иные сведения  | —  |
| <b>4. Пояснения к сведениям об уточняемом земельном участке с кадастровым номером</b> |  | <b>73:19:083201:573</b> :  |
| 1.  | —  | —  |

**1. Сведения о характерных точках границ уточняемого земельного участка с кадастровым номером** 73:19:083201:582 :  
 Система координат МСК-55, зона 2 Зона № 2

| Обозначение характерных точек границ | Координаты, м  |   |  |              | Метод определения координат                             | Формулы, примененные для расчета средней квадратической погрешности определения координат характерных точек границ (Mt), с подставленными в такие формулы значениями и итоговые (вычисленные) значения Mt, м | Описание закрепления точки |
|--------------------------------------|--|---|--|--------------|---|--|----------------------------|
|                                      | содержатся в Едином государственном реестре недвижимости |   | определены в результате выполнения комплексных кадастровых работ |              |   |  |                            |
|                                      | X  | Y | X  | Y            |   |  |                            |
| 1                                    | 2  | 3 | 4  | 5            | 6   | 7  | 8                          |
| 579                                  | —  | — | 511 565,01   | 2 252 686,88 | Метод спутниковых геодезических измерений (определений) | Mt = 0,10  | —                          |
| 578                                  | —  | — | 511 558,44   | 2 252 701,14 |   |  |                            |
| 603                                  | —  | — | 511 535,38   | 2 252 689,92 |   |  |                            |
| 604                                  | —  | — | 511 542,36   | 2 252 675,81 |   |  |                            |
| 579                                  | —  | — | 511 565,01   | 2 252 686,88 |   |  |                            |

**2. Сведения о частях границ уточняемого земельного участка с кадастровым номером** 73:19:083201:582 :

| Обозначение части границ |       | Горизонтальное проложение (S), м | Описание прохождения части границ | Сведения о согласовании местоположения границ (согласовано/спорное) |
|--------------------------|-------|----------------------------------|-----------------------------------|---|
| от т.                    | до т. |                                  |                                   |   |
| 1                        | 2     | 3                                | 4                                 | 5   |
| 579                      | 578   | 15,70                            | —                                 | согласовано   |
| 578                      | 603   | 25,64                            |                                   |   |
| 603                      | 604   | 15,74                            |                                   |   |
| 604                      | 579   | 25,21                            |                                   |   |

**3. Сведения о характеристиках уточняемого земельного участка с кадастровым номером** 73:19:083201:582 :

| № п/п | Наименование характеристики земельного участка | Значение характеристики |
|-------|--|-------------------------|
| 1     | 2  | 3                       |
|       |  |                         |

| 1   | 2  | 3  |
|---|--|--|
| 1.  | Адрес земельного участка   | —  |
| 1.1.  | Сведения о местоположении земельного участка (при отсутствии адреса) в структурированном в соответствии с федеральной информационной адресной системой виде      |  |
| 1.2.  | Дополнительные сведения о местоположении земельного участка  | обл Ульяновская р-н Ульяновский Садоводческое товарищество "Черемушки" участок 569 |
| 2.  | Площадь земельного участка ± величина погрешности определения (вычисления) площади ( $P \pm \Delta P$ ), м <sup>2</sup>  | 400 ± 7,00   |
| 3.  | Формула, примененная для вычисления предельной погрешности определения площади земельного участка, с подставленными значениями и итоговые (вычисленные) значения | $3,5 * 0,10 * \sqrt{(400,00)} = 7$   |
| 4.  | Площадь земельного участка согласно сведениям Единого государственного реестра недвижимости (Ркад), м <sup>2</sup>   | 400,00   |
| 5.  | Оценка расхождения Р и Ркад ( $P - P_{кад}$ ), м <sup>2</sup>  | 0  |
| 6.  | Предельный минимальный и максимальный размеры земельного участка (Рмин и Рмакс), м <sup>2</sup>  | —<br>—   |
| 7.  | Вид (виды) разрешенного использования  | Для садоводства  |
| 7.1.  | Дополнительные сведения об использовании земельного участка  | —  |
| 8.  | Кадастровый или иной государственный учетный номер (инвентарный) здания, сооружения, объекта незавершенного строительства, расположенного на земельном участке   | 73:19:083301:1237  |
| 9.  | Сведения о земельных участках (землях общего пользования, территории общего пользования), посредством которых обеспечивается доступ                              | —  |
| 10.   | Иные сведения  | —  |
| <b>4. Пояснения к сведениям об уточняемом земельном участке с кадастровым номером</b> |  | <b>73:19:083201:582</b> :  |
| 1.  |  | —  |

**1. Сведения о характерных точках границ уточняемого земельного участка с кадастровым номером** 73:19:083201:585 :  
 Система координат МСК-55, зона 2 Зона № 2

| Обозначение характерных точек границ | Координаты, м  |   |  |              | Метод определения координат                             | Формулы, примененные для расчета средней квадратической погрешности определения координат характерных точек границ (Mt), с подставленными в такие формулы значениями и итоговые (вычисленные) значения Mt, м | Описание закрепления точки |
|--------------------------------------|--|---|--|--------------|---|--|----------------------------|
|                                      | содержатся в Едином государственном реестре недвижимости |   | определены в результате выполнения комплексных кадастровых работ |              |   |  |                            |
|                                      | X  | Y | X  | Y            |   |  |                            |
| 1                                    | 2  | 3 | 4  | 5            | 6   | 7  | 8                          |
| 605                                  | —  | — | 511 544,42   | 2 252 729,89 | Метод спутниковых геодезических измерений (определений) | Mt = 0,10  | —                          |
| 606                                  | —  | — | 511 537,11   | 2 252 744,41 |   |  |                            |
| 607                                  | —  | — | 511 514,39   | 2 252 733,42 |   |  |                            |
| 608                                  | —  | — | 511 521,47   | 2 252 718,86 |   |  |                            |
| 605                                  | —  | — | 511 544,42   | 2 252 729,89 |   |  |                            |

**2. Сведения о частях границ уточняемого земельного участка с кадастровым номером** 73:19:083201:585 :

| Обозначение части границ |       | Горизонтальное проложение (S), м | Описание прохождения части границ | Сведения о согласовании местоположения границ (согласовано/спорное) |
|--------------------------|-------|----------------------------------|-----------------------------------|---|
| от т.                    | до т. |                                  |                                   |   |
| 1                        | 2     | 3                                | 4                                 | 5   |
| 605                      | 606   | 16,26                            | —                                 | согласовано   |
| 606                      | 607   | 25,24                            |                                   |   |
| 607                      | 608   | 16,19                            |                                   |   |
| 608                      | 605   | 25,46                            |                                   |   |

**3. Сведения о характеристиках уточняемого земельного участка с кадастровым номером** 73:19:083201:585 :

| № п/п | Наименование характеристики земельного участка | Значение характеристики |
|-------|--|-------------------------|
| 1     | 2  | 3                       |
| 1     | 2  | 3                       |

| 1   | 2  | 3   |
|---|--|---|
| 1.  | Адрес земельного участка   | —   |
| 1.1.  | Сведения о местоположении земельного участка (при отсутствии адреса) в структурированном в соответствии с федеральной информационной адресной системой виде      |   |
| 1.2.  | Дополнительные сведения о местоположении земельного участка  | Местоположение установлено относительно ориентира, расположенного в границах участка. Почтовый адрес ориентира: Ульяновская область, г. Ульяновск, садоводческое товарищество "Черемушки", участок 572. |
| 2.  | Площадь земельного участка $\pm$ величина погрешности определения (вычисления) площади ( $P \pm \Delta P$ ), м <sup>2</sup>                                      | 411 $\pm$ 7,00  |
| 3.  | Формула, примененная для вычисления предельной погрешности определения площади земельного участка, с подставленными значениями и итоговые (вычисленные) значения | $3,5 * 0,10 * \sqrt{(411,00)} = 7$  |
| 4.  | Площадь земельного участка согласно сведениям Единого государственного реестра недвижимости (Ркад), м <sup>2</sup>   | 400,00  |
| 5.  | Оценка расхождения P и Ркад ( $P - P_{кад}$ ), м <sup>2</sup>  | 11  |
| 6.  | Предельный минимальный и максимальный размеры земельного участка (Рмин и Рмакс), м <sup>2</sup>  | —<br>—  |
| 7.  | Вид (виды) разрешенного использования  | Для садоводства   |
| 7.1.  | Дополнительные сведения об использовании земельного участка  | —   |
| 8.  | Кадастровый или иной государственный учетный номер (инвентарный) здания, сооружения, объекта незавершенного строительства, расположенного на земельном участке   | —   |
| 9.  | Сведения о земельных участках (землях общего пользования, территории общего пользования), посредством которых обеспечивается доступ                              | —   |
| 10.   | Иные сведения  | —   |
| <b>4. Пояснения к сведениям об уточняемом земельном участке с кадастровым номером</b> |  | <b>73:19:083201:585</b> :   |
| 1.  |  | —   |

**1. Сведения о характерных точках границ уточняемого земельного участка с кадастровым номером** 73:19:083201:586 :  
 Система координат МСК-55, зона 2 Зона № 2

| Обозначение характерных точек границ | Координаты, м  |   |  |              | Метод определения координат                             | Формулы, примененные для расчета средней квадратической погрешности определения координат характерных точек границ (Mt), с подставленными в такие формулы значениями и итоговые (вычисленные) значения Mt, м | Описание закрепления точки |
|--------------------------------------|--|---|--|--------------|---|--|----------------------------|
|                                      | содержатся в Едином государственном реестре недвижимости |   | определены в результате выполнения комплексных кадастровых работ |              |   |  |                            |
|                                      | X  | Y | X  | Y            |   |  |                            |
| 1                                    | 2  | 3 | 4  | 5            | 6   | 7  | 8                          |
| 606                                  | —  | — | 511 537,11   | 2 252 744,41 | Метод спутниковых геодезических измерений (определений) | Mt = 0,10  | —                          |
| 609                                  | —  | — | 511 529,99   | 2 252 758,57 |   |  |                            |
| 610                                  | —  | — | 511 507,31   | 2 252 747,46 |   |  |                            |
| 607                                  | —  | — | 511 514,39   | 2 252 733,42 |   |  |                            |
| 606                                  | —  | — | 511 537,11   | 2 252 744,41 |   |  |                            |

**2. Сведения о частях границ уточняемого земельного участка с кадастровым номером** 73:19:083201:586 :

| Обозначение части границ |       | Горизонтальное проложение (S), м | Описание прохождения части границ | Сведения о согласовании местоположения границ (согласовано/спорное) |
|--------------------------|-------|----------------------------------|-----------------------------------|---|
| от т.                    | до т. |                                  |                                   |   |
| 1                        | 2     | 3                                | 4                                 | 5   |
| 606                      | 609   | 15,85                            | —                                 | согласовано   |
| 609                      | 610   | 25,25                            |                                   |   |
| 610                      | 607   | 15,72                            |                                   |   |
| 607                      | 606   | 25,24                            |                                   |   |

**3. Сведения о характеристиках уточняемого земельного участка с кадастровым номером** 73:19:083201:586 :

| № п/п | Наименование характеристики земельного участка | Значение характеристики |
|-------|--|-------------------------|
| 1     | 2  | 3                       |
|       |  |                         |

| 1   | 2  | 3   |
|---|--|---|
| 1.  | Адрес земельного участка   | —   |
| 1.1.  | Сведения о местоположении земельного участка (при отсутствии адреса) в структурированном в соответствии с федеральной информационной адресной системой виде      |   |
| 1.2.  | Дополнительные сведения о местоположении земельного участка  | Местоположение установлено относительно ориентира, расположенного в границах участка. Почтовый адрес ориентира: Ульяновская область, р-н Ульяновский, снт "Черемушки", уч. 573. |
| 2.  | Площадь земельного участка $\pm$ величина погрешности определения (вычисления) площади ( $P \pm \Delta P$ ), м <sup>2</sup>                                      | 399 $\pm$ 7,00  |
| 3.  | Формула, примененная для вычисления предельной погрешности определения площади земельного участка, с подставленными значениями и итоговые (вычисленные) значения | $3,5 * 0,10 * \sqrt{(399,00)} = 7$  |
| 4.  | Площадь земельного участка согласно сведениям Единого государственного реестра недвижимости (Ркад), м <sup>2</sup>   | 400,00  |
| 5.  | Оценка расхождения P и Ркад ( $P - P_{кад}$ ), м <sup>2</sup>  | 1   |
| 6.  | Предельный минимальный и максимальный размеры земельного участка (Рмин и Рмакс), м <sup>2</sup>  | —<br>—  |
| 7.  | Вид (виды) разрешенного использования  | Для садоводства   |
| 7.1.  | Дополнительные сведения об использовании земельного участка  | —   |
| 8.  | Кадастровый или иной государственный учетный номер (инвентарный) здания, сооружения, объекта незавершенного строительства, расположенного на земельном участке   | —   |
| 9.  | Сведения о земельных участках (землях общего пользования, территории общего пользования), посредством которых обеспечивается доступ                              | —   |
| 10.   | Иные сведения  | —   |
| <b>4. Пояснения к сведениям об уточняемом земельном участке с кадастровым номером</b> |  | <b>73:19:083201:586</b> :   |
| 1.  |  | —   |



**1. Сведения о характерных точках границ уточняемого земельного участка с кадастровым номером** 73:19:083201:588 :  
 Система координат МСК-55, зона 2 Зона № 2

| Обозначение характерных точек границ | Координаты, м  |   |  |              | Метод определения координат                             | Формулы, примененные для расчета средней квадратической погрешности определения координат характерных точек границ (Mt), с подставленными в такие формулы значениями и итоговые (вычисленные) значения Mt, м | Описание закрепления точки |
|--------------------------------------|--|---|--|--------------|---|--|----------------------------|
|                                      | содержатся в Едином государственном реестре недвижимости |   | определены в результате выполнения комплексных кадастровых работ |              |   |  |                            |
|                                      | X  | Y | X  | Y            |   |  |                            |
| 1                                    | 2  | 3 | 4  | 5            | 6   | 7  | 8                          |
| 611                                  | —  | — | 511 500,19   | 2 252 762,06 | Метод спутниковых геодезических измерений (определений) | Mt = 0,10  | —                          |
| 580                                  | —  | — | 511 523,04   | 2 252 772,49 |   |  |                            |
| н583У                                | —  | — | 511 515,97   | 2 252 787,10 |   |  |                            |
| н612У                                | —  | — | 511 493,41   | 2 252 776,19 |   |  |                            |
| 611                                  | —  | — | 511 500,19   | 2 252 762,06 |   |  |                            |

**2. Сведения о частях границ уточняемого земельного участка с кадастровым номером** 73:19:083201:588 :

| Обозначение части границ |       | Горизонтальное проложение (S), м | Описание прохождения части границ | Сведения о согласовании местоположения границ (согласовано/спорное) |
|--------------------------|-------|----------------------------------|-----------------------------------|---|
| от т.                    | до т. |                                  |                                   |   |
| 1                        | 2     | 3                                | 4                                 | 5   |
| 611                      | 580   | 25,12                            | —                                 | согласовано   |
| 580                      | н583У | 16,23                            |                                   |   |
| н583У                    | н612У | 25,06                            |                                   |   |
| н612У                    | 611   | 15,67                            |                                   |   |

**3. Сведения о характеристиках уточняемого земельного участка с кадастровым номером** 73:19:083201:588 :

| № п/п | Наименование характеристики земельного участка | Значение характеристики |
|-------|--|-------------------------|
| 1     | 2  | 3                       |
| 1     | 2  | 3                       |

| 1   | 2  | 3   |
|---|--|---|
| 1.  | Адрес земельного участка   | —   |
| 1.1.  | Сведения о местоположении земельного участка (при отсутствии адреса) в структурированном в соответствии с федеральной информационной адресной системой виде      |   |
| 1.2.  | Дополнительные сведения о местоположении земельного участка  | Местоположение установлено относительно ориентира, расположенного в границах участка. Почтовый адрес ориентира: обл Ульяновская р-н Ульяновский Садоводческое товарищество "Черемушки" участок 575. |
| 2.  | Площадь земельного участка $\pm$ величина погрешности определения (вычисления) площади ( $P \pm \Delta P$ ), м <sup>2</sup>                                      | 400 $\pm$ 7,00  |
| 3.  | Формула, примененная для вычисления предельной погрешности определения площади земельного участка, с подставленными значениями и итоговые (вычисленные) значения | $3,5 * 0,10 * \sqrt{(400,00)} = 7$  |
| 4.  | Площадь земельного участка согласно сведениям Единого государственного реестра недвижимости (Ркад), м <sup>2</sup>   | 400,00  |
| 5.  | Оценка расхождения P и Ркад (P - Ркад), м <sup>2</sup>   | 0   |
| 6.  | Предельный минимальный и максимальный размеры земельного участка (Рмин и Рмакс), м <sup>2</sup>  | —<br>—  |
| 7.  | Вид (виды) разрешенного использования  | Для садоводства   |
| 7.1.  | Дополнительные сведения об использовании земельного участка  | —   |
| 8.  | Кадастровый или иной государственный учетный номер (инвентарный) здания, сооружения, объекта незавершенного строительства, расположенного на земельном участке   | 73:19:083201:1127   |
| 9.  | Сведения о земельных участках (землях общего пользования, территории общего пользования), посредством которых обеспечивается доступ                              | —   |
| 10.   | Иные сведения  | —   |
| <b>4. Пояснения к сведениям об уточняемом земельном участке с кадастровым номером</b> |  | <b>73:19:083201:588</b> :   |
| 1.  |  | —   |

**1. Сведения о характерных точках границ уточняемого земельного участка с кадастровым номером** 73:19:083201:589 :  
 Система координат МСК-55, зона 2 Зона № 2

| Обозначение характерных точек границ | Координаты, м  |   |  |              | Метод определения координат                             | Формулы, примененные для расчета средней квадратической погрешности определения координат характерных точек границ (Mt), с подставленными в такие формулы значениями и итоговые (вычисленные) значения Mt, м | Описание закрепления точки |
|--------------------------------------|--|---|--|--------------|---|--|----------------------------|
|                                      | содержатся в Едином государственном реестре недвижимости |   | определены в результате выполнения комплексных кадастровых работ |              |   |  |                            |
|                                      | X  | Y | X  | Y            |   |  |                            |
| 1                                    | 2  | 3 | 4  | 5            | 6   | 7  | 8                          |
| н612У                                | —  | — | 511 493,41   | 2 252 776,19 | Метод спутниковых геодезических измерений (определений) | Mt = 0,10  | —                          |
| н583У                                | —  | — | 511 515,97   | 2 252 787,10 |   |  |                            |
| н585У                                | —  | — | 511 509,03   | 2 252 801,46 |   |  |                            |
| н613У                                | —  | — | 511 486,49   | 2 252 790,60 |   |  |                            |
| н612У                                | —  | — | 511 493,41   | 2 252 776,19 |   |  |                            |

**2. Сведения о частях границ уточняемого земельного участка с кадастровым номером** 73:19:083201:589 :

| Обозначение части границ |       | Горизонтальное проложение (S), м | Описание прохождения части границ | Сведения о согласовании местоположения границ (согласовано/спорное) |
|--------------------------|-------|----------------------------------|-----------------------------------|---|
| от т.                    | до т. |                                  |                                   |   |
| 1                        | 2     | 3                                | 4                                 | 5   |
| н612У                    | н583У | 25,06                            | —                                 | согласовано   |
| н583У                    | н585У | 15,95                            |                                   |   |
| н585У                    | н613У | 25,02                            |                                   |   |
| н613У                    | н612У | 15,99                            |                                   |   |

**3. Сведения о характеристиках уточняемого земельного участка с кадастровым номером** 73:19:083201:589 :

| № п/п | Наименование характеристики земельного участка | Значение характеристики |
|-------|--|-------------------------|
| 1     | 2  | 3                       |
| 1     | 2  | 3                       |

| 1   | 2  | 3   |
|---|--|---|
| 1.  | Адрес земельного участка   | —   |
| 1.1.  | Сведения о местоположении земельного участка (при отсутствии адреса) в структурированном в соответствии с федеральной информационной адресной системой виде      |   |
| 1.2.  | Дополнительные сведения о местоположении земельного участка  | Местоположение установлено относительно ориентира, расположенного в границах участка. Почтовый адрес ориентира: Ульяновская область, г. Ульяновск, садоводческое товарищество "Черемушки", участок 576. |
| 2.  | Площадь земельного участка $\pm$ величина погрешности определения (вычисления) площади ( $P \pm \Delta P$ ), м <sup>2</sup>                                      | $400 \pm 7,00$  |
| 3.  | Формула, примененная для вычисления предельной погрешности определения площади земельного участка, с подставленными значениями и итоговые (вычисленные) значения | $3,5 * 0,10 * \sqrt{(400,00)} = 7$  |
| 4.  | Площадь земельного участка согласно сведениям Единого государственного реестра недвижимости (Ркад), м <sup>2</sup>   | 400,00  |
| 5.  | Оценка расхождения P и Ркад ( $P - P_{кад}$ ), м <sup>2</sup>  | 0   |
| 6.  | Предельный минимальный и максимальный размеры земельного участка (Рмин и Рмакс), м <sup>2</sup>  | —<br>—  |
| 7.  | Вид (виды) разрешенного использования  | Для садоводства   |
| 7.1.  | Дополнительные сведения об использовании земельного участка  | —   |
| 8.  | Кадастровый или иной государственный учетный номер (инвентарный) здания, сооружения, объекта незавершенного строительства, расположенного на земельном участке   | 73:19:083201:1113   |
| 9.  | Сведения о земельных участках (землях общего пользования, территории общего пользования), посредством которых обеспечивается доступ                              | —   |
| 10.   | Иные сведения  | —   |
| <b>4. Пояснения к сведениям об уточняемом земельном участке с кадастровым номером</b> |  | <b>73:19:083201:589</b> :   |
| 1.  |  | —   |

**1. Сведения о характерных точках границ уточняемого земельного участка с кадастровым номером** 73:19:083201:591 :  
 Система координат МСК-55, зона 2 Зона № 2

| Обозначение характерных точек границ | Координаты, м  |   |  |              | Метод определения координат                             | Формулы, примененные для расчета средней квадратической погрешности определения координат характерных точек границ (Mt), с подставленными в такие формулы значениями и итоговые (вычисленные) значения Mt, м | Описание закрепления точки |
|--------------------------------------|--|---|--|--------------|---|--|----------------------------|
|                                      | содержатся в Едином государственном реестре недвижимости |   | определены в результате выполнения комплексных кадастровых работ |              |   |  |                            |
|                                      | X  | Y | X  | Y            |   |  |                            |
| 1                                    | 2  | 3 | 4  | 5            | 6   | 7  | 8                          |
| н614У                                | —  | — | 511 479,45   | 2 252 805,26 | Метод спутниковых геодезических измерений (определений) | Mt = 0,10  | —                          |
| 591                                  | —  | — | 511 501,91   | 2 252 816,17 |   |  |                            |
| 595                                  | —  | — | 511 494,96   | 2 252 830,57 |   |  |                            |
| н615У                                | —  | — | 511 472,48   | 2 252 819,78 |   |  |                            |
| н614У                                | —  | — | 511 479,45   | 2 252 805,26 |   |  |                            |

**2. Сведения о частях границ уточняемого земельного участка с кадастровым номером** 73:19:083201:591 :

| Обозначение части границ |       | Горизонтальное проложение (S), м | Описание прохождения части границ | Сведения о согласовании местоположения границ (согласовано/спорное) |
|--------------------------|-------|----------------------------------|-----------------------------------|---|
| от т.                    | до т. |                                  |                                   |   |
| 1                        | 2     | 3                                | 4                                 | 5   |
| н614У                    | 591   | 24,97                            | —                                 | согласовано   |
| 591                      | 595   | 15,99                            |                                   |   |
| 595                      | н615У | 24,94                            |                                   |   |
| н615У                    | н614У | 16,11                            |                                   |   |

**3. Сведения о характеристиках уточняемого земельного участка с кадастровым номером** 73:19:083201:591 :

| № п/п | Наименование характеристики земельного участка | Значение характеристики |
|-------|--|-------------------------|
| 1     | 2  | 3                       |
| 1     | 2  | 3                       |

| 1   | 2  | 3   |
|---|--|---|
| 1.  | Адрес земельного участка   | —   |
| 1.1.  | Сведения о местоположении земельного участка (при отсутствии адреса) в структурированном в соответствии с федеральной информационной адресной системой виде      |   |
| 1.2.  | Дополнительные сведения о местоположении земельного участка  | Местоположение установлено относительно ориентира, расположенного в границах участка. Почтовый адрес ориентира: обл. Ульяновская, р-н Ульяновский, Садоводческое товарищество "Черемушки", участок 578. |
| 2.  | Площадь земельного участка $\pm$ величина погрешности определения (вычисления) площади ( $P \pm \Delta P$ ), м <sup>2</sup>                                      | 400 $\pm$ 7,00  |
| 3.  | Формула, примененная для вычисления предельной погрешности определения площади земельного участка, с подставленными значениями и итоговые (вычисленные) значения | $3,5 * 0,10 * \sqrt{(400,00)} = 7$  |
| 4.  | Площадь земельного участка согласно сведениям Единого государственного реестра недвижимости (Ркад), м <sup>2</sup>   | 400,00  |
| 5.  | Оценка расхождения P и Ркад ( $P - P_{кад}$ ), м <sup>2</sup>  | 0   |
| 6.  | Предельный минимальный и максимальный размеры земельного участка (Рмин и Рмакс), м <sup>2</sup>  | —<br>—  |
| 7.  | Вид (виды) разрешенного использования  | Для садоводства   |
| 7.1.  | Дополнительные сведения об использовании земельного участка  | —   |
| 8.  | Кадастровый или иной государственный учетный номер (инвентарный) здания, сооружения, объекта незавершенного строительства, расположенного на земельном участке   | 73:19:083201:1347   |
| 9.  | Сведения о земельных участках (землях общего пользования, территории общего пользования), посредством которых обеспечивается доступ                              | —   |
| 10.   | Иные сведения  | —   |
| <b>4. Пояснения к сведениям об уточняемом земельном участке с кадастровым номером</b> |  | <b>73:19:083201:591</b> :   |
| 1.  |  | —   |

**1. Сведения о характерных точках границ уточняемого земельного участка с кадастровым номером** 73:19:083201:592 :  
 Система координат МСК-55, зона 2 Зона № 2

| Обозначение характерных точек границ | Координаты, м  |   |  |              | Метод определения координат                             | Формулы, примененные для расчета средней квадратической погрешности определения координат характерных точек границ (Mt), с подставленными в такие формулы значениями и итоговые (вычисленные) значения Mt, м | Описание закрепления точки |
|--------------------------------------|--|---|--|--------------|---|--|----------------------------|
|                                      | содержатся в Едином государственном реестре недвижимости |   | определены в результате выполнения комплексных кадастровых работ |              |   |  |                            |
|                                      | X  | Y | X  | Y            |   |  |                            |
| 1                                    | 2  | 3 | 4  | 5            | 6   | 7  | 8                          |
| н615У                                | —  | — | 511 472,48   | 2 252 819,78 | Метод спутниковых геодезических измерений (определений) | Mt = 0,10  | —                          |
| 595                                  | —  | — | 511 494,96   | 2 252 830,57 |   |  |                            |
| 594                                  | —  | — | 511 488,28   | 2 252 844,96 |   |  |                            |
| 616                                  | —  | — | 511 465,50   | 2 252 834,30 |   |  |                            |
| н615У                                | —  | — | 511 472,48   | 2 252 819,78 |   |  |                            |

**2. Сведения о частях границ уточняемого земельного участка с кадастровым номером** 73:19:083201:592 :

| Обозначение части границ |       | Горизонтальное проложение (S), м | Описание прохождения части границ | Сведения о согласовании местоположения границ (согласовано/спорное) |
|--------------------------|-------|----------------------------------|-----------------------------------|---|
| от т.                    | до т. |                                  |                                   |   |
| 1                        | 2     | 3                                | 4                                 | 5   |
| н615У                    | 595   | 24,94                            | —                                 | согласовано   |
| 595                      | 594   | 15,86                            |                                   |   |
| 594                      | 616   | 25,15                            |                                   |   |
| 616                      | н615У | 16,11                            |                                   |   |

**3. Сведения о характеристиках уточняемого земельного участка с кадастровым номером** 73:19:083201:592 :

| № п/п | Наименование характеристики земельного участка | Значение характеристики |
|-------|--|-------------------------|
| 1     | 2  | 3                       |
| 1     | 2  | 3                       |

| 1   | 2  | 3   |
|---|--|---|
| 1.  | Адрес земельного участка   | —   |
| 1.1.  | Сведения о местоположении земельного участка (при отсутствии адреса) в структурированном в соответствии с федеральной информационной адресной системой виде      |   |
| 1.2.  | Дополнительные сведения о местоположении земельного участка  | Местоположение установлено относительно ориентира, расположенного в границах участка. Почтовый адрес ориентира: обл Ульяновская р-н Ульяновский Садоводческое товарищество "Черемушки" участок 579. |
| 2.  | Площадь земельного участка $\pm$ величина погрешности определения (вычисления) площади ( $P \pm \Delta P$ ), м <sup>2</sup>                                      | 400 $\pm$ 7,00  |
| 3.  | Формула, примененная для вычисления предельной погрешности определения площади земельного участка, с подставленными значениями и итоговые (вычисленные) значения | $3,5 * 0,10 * \sqrt{(400,00)} = 7$  |
| 4.  | Площадь земельного участка согласно сведениям Единого государственного реестра недвижимости (Ркад), м <sup>2</sup>   | 400,00  |
| 5.  | Оценка расхождения P и Ркад ( $P - P_{кад}$ ), м <sup>2</sup>  | 0   |
| 6.  | Предельный минимальный и максимальный размеры земельного участка (Рмин и Рмакс), м <sup>2</sup>  | —<br>—  |
| 7.  | Вид (виды) разрешенного использования  | Для садоводства   |
| 7.1.  | Дополнительные сведения об использовании земельного участка  | —   |
| 8.  | Кадастровый или иной государственный учетный номер (инвентарный) здания, сооружения, объекта незавершенного строительства, расположенного на земельном участке   | 73:19:083201:1423   |
| 9.  | Сведения о земельных участках (землях общего пользования, территории общего пользования), посредством которых обеспечивается доступ                              | —   |
| 10.   | Иные сведения  | —   |
| <b>4. Пояснения к сведениям об уточняемом земельном участке с кадастровым номером</b> |  | <b>73:19:083201:592</b> :   |
| 1.  |  | —   |



**1. Сведения о характерных точках границ уточняемого земельного участка с кадастровым номером** 73:19:083201:599 :  
 Система координат МСК-55, зона 2 Зона № 2

| Обозначение характерных точек границ | Координаты, м  |   |  |              | Метод определения координат                             | Формулы, примененные для расчета средней квадратической погрешности определения координат характерных точек границ (Mt), с подставленными в такие формулы значениями и итоговые (вычисленные) значения Mt, м | Описание закрепления точки |
|--------------------------------------|--|---|--|--------------|---|--|----------------------------|
|                                      | содержатся в Едином государственном реестре недвижимости |   | определены в результате выполнения комплексных кадастровых работ |              |   |  |                            |
|                                      | X  | Y | X  | Y            |   |  |                            |
| 1                                    | 2  | 3 | 4  | 5            | 6   | 7  | 8                          |
| 617                                  | —  | — | 511 423,70   | 2 252 920,56 | Метод спутниковых геодезических измерений (определений) | Mt = 0,10  | —                          |
| 599                                  | —  | — | 511 446,18   | 2 252 931,53 |   |  |                            |
| н598У                                | —  | — | 511 439,09   | 2 252 945,84 |   |  |                            |
| 618                                  | —  | — | 511 416,69   | 2 252 934,94 |   |  |                            |
| 617                                  | —  | — | 511 423,70   | 2 252 920,56 |   |  |                            |

**2. Сведения о частях границ уточняемого земельного участка с кадастровым номером** 73:19:083201:599 :

| Обозначение части границ |       | Горизонтальное проложение (S), м | Описание прохождения части границ | Сведения о согласовании местоположения границ (согласовано/спорное) |
|--------------------------|-------|----------------------------------|-----------------------------------|---|
| от т.                    | до т. |                                  |                                   |   |
| 1                        | 2     | 3                                | 4                                 | 5   |
| 617                      | 599   | 25,01                            | —                                 | согласовано   |
| 599                      | н598У | 15,97                            |                                   |   |
| н598У                    | 618   | 24,91                            |                                   |   |
| 618                      | 617   | 16,00                            |                                   |   |

**3. Сведения о характеристиках уточняемого земельного участка с кадастровым номером** 73:19:083201:599 :

| № п/п | Наименование характеристики земельного участка | Значение характеристики |
|-------|--|-------------------------|
| 1     | 2  | 3                       |
| 1     | 2  | 3                       |

| 1   | 2  | 3   |
|---|--|---|
| 1.  | Адрес земельного участка   | —   |
| 1.1.  | Сведения о местоположении земельного участка (при отсутствии адреса) в структурированном в соответствии с федеральной информационной адресной системой виде      |   |
| 1.2.  | Дополнительные сведения о местоположении земельного участка  | Местоположение установлено относительно ориентира, расположенного в границах участка. Почтовый адрес ориентира: обл Ульяновская р-н Ульяновский Садоводческое товарищество "Черемушки" участок 586. |
| 2.  | Площадь земельного участка $\pm$ величина погрешности определения (вычисления) площади ( $P \pm \Delta P$ ), м <sup>2</sup>                                      | 399 $\pm$ 7,00  |
| 3.  | Формула, примененная для вычисления предельной погрешности определения площади земельного участка, с подставленными значениями и итоговые (вычисленные) значения | $3,5 * 0,10 * \sqrt{(399,00)} = 7$  |
| 4.  | Площадь земельного участка согласно сведениям Единого государственного реестра недвижимости (Ркад), м <sup>2</sup>   | 400,00  |
| 5.  | Оценка расхождения P и Ркад ( $P - P_{кад}$ ), м <sup>2</sup>  | 1   |
| 6.  | Предельный минимальный и максимальный размеры земельного участка (Рмин и Рмакс), м <sup>2</sup>  | —<br>—  |
| 7.  | Вид (виды) разрешенного использования  | Для садоводства   |
| 7.1.  | Дополнительные сведения об использовании земельного участка  | —   |
| 8.  | Кадастровый или иной государственный учетный номер (инвентарный) здания, сооружения, объекта незавершенного строительства, расположенного на земельном участке   | 73:19:083201:1348   |
| 9.  | Сведения о земельных участках (землях общего пользования, территории общего пользования), посредством которых обеспечивается доступ                              | —   |
| 10.   | Иные сведения  | —   |
| <b>4. Пояснения к сведениям об уточняемом земельном участке с кадастровым номером</b> |  | <b>73:19:083201:599</b> :   |
| 1.  |  | —   |

**1. Сведения о характерных точках границ уточняемого земельного участка с кадастровым номером** 73:19:083201:600 :  
 Система координат МСК-55, зона 2 Зона № 2

| Обозначение характерных точек границ | Координаты, м  |   |  |              | Метод определения координат                             | Формулы, примененные для расчета средней квадратической погрешности определения координат характерных точек границ (Mt), с подставленными в такие формулы значениями и итоговые (вычисленные) значения Mt, м | Описание закрепления точки |
|--------------------------------------|--|---|--|--------------|---|--|----------------------------|
|                                      | содержатся в Едином государственном реестре недвижимости |   | определены в результате выполнения комплексных кадастровых работ |              |   |  |                            |
|                                      | X  | Y | X  | Y            |   |  |                            |
| 1                                    | 2  | 3 | 4  | 5            | 6   | 7  | 8                          |
| 618                                  | —  | — | 511 416,69   | 2 252 934,94 | Метод спутниковых геодезических измерений (определений) | Mt = 0,10  | —                          |
| н598У                                | —  | — | 511 439,09   | 2 252 945,84 |   |  |                            |
| 602                                  | —  | — | 511 432,00   | 2 252 960,16 |   |  |                            |
| 619                                  | —  | — | 511 409,97   | 2 252 949,43 |   |  |                            |
| 618                                  | —  | — | 511 416,69   | 2 252 934,94 |   |  |                            |

**2. Сведения о частях границ уточняемого земельного участка с кадастровым номером** 73:19:083201:600 :

| Обозначение части границ |       | Горизонтальное проложение (S), м | Описание прохождения части границ | Сведения о согласовании местоположения границ (согласовано/спорное) |
|--------------------------|-------|----------------------------------|-----------------------------------|---|
| от т.                    | до т. |                                  |                                   |   |
| 1                        | 2     | 3                                | 4                                 | 5   |
| 618                      | н598У | 24,91                            | —                                 | согласовано   |
| н598У                    | 602   | 15,98                            |                                   |   |
| 602                      | 619   | 24,50                            |                                   |   |
| 619                      | 618   | 15,97                            |                                   |   |

**3. Сведения о характеристиках уточняемого земельного участка с кадастровым номером** 73:19:083201:600 :

| № п/п | Наименование характеристики земельного участка | Значение характеристики |
|-------|--|-------------------------|
| 1     | 2  | 3                       |
| 1     | 2  | 3                       |

| 1   | 2  | 3   |
|---|--|---|
| 1.  | Адрес земельного участка   | —   |
| 1.1.  | Сведения о местоположении земельного участка (при отсутствии адреса) в структурированном в соответствии с федеральной информационной адресной системой виде      |   |
| 1.2.  | Дополнительные сведения о местоположении земельного участка  | Местоположение установлено относительно ориентира, расположенного в границах участка. Почтовый адрес ориентира: обл Ульяновская р-н Ульяновский Садоводческое товарищество "Черемушки" участок 587. |
| 2.  | Площадь земельного участка $\pm$ величина погрешности определения (вычисления) площади ( $P \pm \Delta P$ ), м <sup>2</sup>                                      | 395 $\pm$ 7,00  |
| 3.  | Формула, примененная для вычисления предельной погрешности определения площади земельного участка, с подставленными значениями и итоговые (вычисленные) значения | $3,5 * 0,10 * \sqrt{(395,00)} = 7$  |
| 4.  | Площадь земельного участка согласно сведениям Единого государственного реестра недвижимости (Ркад), м <sup>2</sup>   | 400,00  |
| 5.  | Оценка расхождения P и Ркад ( $P - P_{кад}$ ), м <sup>2</sup>  | 5   |
| 6.  | Предельный минимальный и максимальный размеры земельного участка (Рмин и Рмакс), м <sup>2</sup>  | —<br>—  |
| 7.  | Вид (виды) разрешенного использования  | Для садоводства   |
| 7.1.  | Дополнительные сведения об использовании земельного участка  | —   |
| 8.  | Кадастровый или иной государственный учетный номер (инвентарный) здания, сооружения, объекта незавершенного строительства, расположенного на земельном участке   | —   |
| 9.  | Сведения о земельных участках (землях общего пользования, территории общего пользования), посредством которых обеспечивается доступ                              | —   |
| 10.   | Иные сведения  | —   |
| <b>4. Пояснения к сведениям об уточняемом земельном участке с кадастровым номером</b> |  | <b>73:19:083201:600</b> :   |
| 1.  |  | —   |

**1. Сведения о характерных точках границ уточняемого земельного участка с кадастровым номером** 73:19:083201:601 :  
 Система координат МСК-55, зона 2 Зона № 2

| Обозначение характерных точек границ | Координаты, м  |   |  |              | Метод определения координат                             | Формулы, примененные для расчета средней квадратической погрешности определения координат характерных точек границ (Mt), с подставленными в такие формулы значениями и итоговые (вычисленные) значения Mt, м | Описание закрепления точки |
|--------------------------------------|--|---|--|--------------|---|--|----------------------------|
|                                      | содержатся в Едином государственном реестре недвижимости |   | определены в результате выполнения комплексных кадастровых работ |              |   |  |                            |
|                                      | X  | Y | X  | Y            |   |  |                            |
| 1                                    | 2  | 3 | 4  | 5            | 6   | 7  | 8                          |
| 619                                  | —  | — | 511 409,97   | 2 252 949,43 | Метод спутниковых геодезических измерений (определений) | Mt = 0,10  | —                          |
| 602                                  | —  | — | 511 432,00   | 2 252 960,16 |   |  |                            |
| 620                                  | —  | — | 511 424,87   | 2 252 974,56 |   |  |                            |
| 621                                  | —  | — | 511 402,74   | 2 252 963,40 |   |  |                            |
| 619                                  | —  | — | 511 409,97   | 2 252 949,43 |   |  |                            |

**2. Сведения о частях границ уточняемого земельного участка с кадастровым номером** 73:19:083201:601 :

| Обозначение части границ |       | Горизонтальное проложение (S), м | Описание прохождения части границ | Сведения о согласовании местоположения границ (согласовано/спорное) |
|--------------------------|-------|----------------------------------|-----------------------------------|---|
| от т.                    | до т. |                                  |                                   |   |
| 1                        | 2     | 3                                | 4                                 | 5   |
| 619                      | 602   | 24,50                            | —                                 | согласовано   |
| 602                      | 620   | 16,07                            |                                   |   |
| 620                      | 621   | 24,78                            |                                   |   |
| 621                      | 619   | 15,73                            |                                   |   |

**3. Сведения о характеристиках уточняемого земельного участка с кадастровым номером** 73:19:083201:601 :

| № п/п | Наименование характеристики земельного участка | Значение характеристики |
|-------|--|-------------------------|
| 1     | 2  | 3                       |
|       |  |                         |

| 1   | 2  | 3   |
|---|--|---|
| 1.  | Адрес земельного участка   | —   |
| 1.1.  | Сведения о местоположении земельного участка (при отсутствии адреса) в структурированном в соответствии с федеральной информационной адресной системой виде      |   |
| 1.2.  | Дополнительные сведения о местоположении земельного участка  | Местоположение установлено относительно ориентира, расположенного в границах участка. Почтовый адрес ориентира: обл. Ульяновская, р-н Ульяновский, Садоводческое товарищество "Черемушки", участок 588. |
| 2.  | Площадь земельного участка $\pm$ величина погрешности определения (вычисления) площади ( $P \pm \Delta P$ ), м <sup>2</sup>                                      | 392 $\pm$ 7,00  |
| 3.  | Формула, примененная для вычисления предельной погрешности определения площади земельного участка, с подставленными значениями и итоговые (вычисленные) значения | $3,5 * 0,10 * \sqrt{(392,00)} = 7$  |
| 4.  | Площадь земельного участка согласно сведениям Единого государственного реестра недвижимости (Ркад), м <sup>2</sup>   | 400,00  |
| 5.  | Оценка расхождения P и Ркад ( $P - P_{кад}$ ), м <sup>2</sup>  | 8   |
| 6.  | Предельный минимальный и максимальный размеры земельного участка (Рмин и Рмакс), м <sup>2</sup>  | —<br>—  |
| 7.  | Вид (виды) разрешенного использования  | Для садоводства   |
| 7.1.  | Дополнительные сведения об использовании земельного участка  | —   |
| 8.  | Кадастровый или иной государственный учетный номер (инвентарный) здания, сооружения, объекта незавершенного строительства, расположенного на земельном участке   | —   |
| 9.  | Сведения о земельных участках (землях общего пользования, территории общего пользования), посредством которых обеспечивается доступ                              | —   |
| 10.   | Иные сведения  | —   |
| <b>4. Пояснения к сведениям об уточняемом земельном участке с кадастровым номером</b> |  | <b>73:19:083201:601</b> :   |
| 1.  |  | —   |

**1. Сведения о характерных точках границ уточняемого земельного участка с кадастровым номером** 73:19:083201:602 :  
 Система координат МСК-55, зона 2 Зона № 2

| Обозначение характерных точек границ | Координаты, м  |   |  |              | Метод определения координат                             | Формулы, примененные для расчета средней квадратической погрешности определения координат характерных точек границ (Mt), с подставленными в такие формулы значениями и итоговые (вычисленные) значения Mt, м | Описание закрепления точки |
|--------------------------------------|--|---|--|--------------|---|--|----------------------------|
|                                      | содержатся в Едином государственном реестре недвижимости |   | определены в результате выполнения комплексных кадастровых работ |              |   |  |                            |
|                                      | X  | Y | X  | Y            |   |  |                            |
| 1                                    | 2  | 3 | 4  | 5            | 6   | 7  | 8                          |
| 621                                  | —  | — | 511 402,74   | 2 252 963,40 | Метод спутниковых геодезических измерений (определений) | Mt = 0,10  | —                          |
| 620                                  | —  | — | 511 424,87   | 2 252 974,56 |   |  |                            |
| 622                                  | —  | — | 511 417,81   | 2 252 988,98 |   |  |                            |
| 623                                  | —  | — | 511 396,64   | 2 252 978,51 |   |  |                            |
| 624                                  | —  | — | 511 396,13   | 2 252 977,63 |   |  |                            |
| 621                                  | —  | — | 511 402,74   | 2 252 963,40 |   |  |                            |

**2. Сведения о частях границ уточняемого земельного участка с кадастровым номером** 73:19:083201:602 :

| Обозначение части границ |       | Горизонтальное проложение (S), м | Описание прохождения части границ | Сведения о согласовании местоположения границ (согласовано/спорное) |
|--------------------------|-------|----------------------------------|-----------------------------------|---|
| от т.                    | до т. |                                  |                                   |   |
| 1                        | 2     | 3                                | 4                                 | 5   |
| 621                      | 620   | 24,78                            | —                                 | согласовано   |
| 620                      | 622   | 16,06                            |                                   |   |
| 622                      | 623   | 23,62                            |                                   |   |
| 623                      | 624   | 1,02                             |                                   |   |
| 624                      | 621   | 15,69                            |                                   |   |

**3. Сведения о характеристиках уточняемого земельного участка с кадастровым номером** 73:19:083201:602 :

| № п/п | Наименование характеристики земельного участка | Значение характеристики |
|-------|--|-------------------------|
| 1     | 2  | 3                       |
| 1     | 2  | 3                       |

| 1   | 2  | 3  |
|---|--|--|
| 1.  | Адрес земельного участка   | —  |
| 1.1.  | Сведения о местоположении земельного участка (при отсутствии адреса) в структурированном в соответствии с федеральной информационной адресной системой виде      |  |
| 1.2.  | Дополнительные сведения о местоположении земельного участка  | обл Ульяновская р-н Ульяновский Садоводческое товарищество "Черемушки" участок 589 |
| 2.  | Площадь земельного участка ± величина погрешности определения (вычисления) площади ( $P \pm \Delta P$ ), м <sup>2</sup>  | 397 ± 7,00   |
| 3.  | Формула, примененная для вычисления предельной погрешности определения площади земельного участка, с подставленными значениями и итоговые (вычисленные) значения | $3,5 * 0,10 * \sqrt{(397,00)} = 7$   |
| 4.  | Площадь земельного участка согласно сведениям Единого государственного реестра недвижимости (Ркад), м <sup>2</sup>   | 400,00   |
| 5.  | Оценка расхождения Р и Ркад ( $P - P_{кад}$ ), м <sup>2</sup>  | 3  |
| 6.  | Предельный минимальный и максимальный размеры земельного участка (Рмин и Рмакс), м <sup>2</sup>  | —<br>—   |
| 7.  | Вид (виды) разрешенного использования  | Для садоводства  |
| 7.1.  | Дополнительные сведения об использовании земельного участка  | —  |
| 8.  | Кадастровый или иной государственный учетный номер (инвентарный) здания, сооружения, объекта незавершенного строительства, расположенного на земельном участке   | —  |
| 9.  | Сведения о земельных участках (землях общего пользования, территории общего пользования), посредством которых обеспечивается доступ                              | —  |
| 10.   | Иные сведения  | —  |
| <b>4. Пояснения к сведениям об уточняемом земельном участке с кадастровым номером</b> |  | <b>73:19:083201:602</b> :  |
| 1.  |  | —  |



**1. Сведения о характерных точках границ уточняемого земельного участка с кадастровым номером** 73:19:083201:609 :  
 Система координат МСК-55, зона 2 Зона № 2

| Обозначение характерных точек границ | Координаты, м  |   |  |              | Метод определения координат                             | Формулы, примененные для расчета средней квадратической погрешности определения координат характерных точек границ (Mt), с подставленными в такие формулы значениями и итоговые (вычисленные) значения Mt, м | Описание закрепления точки |
|--------------------------------------|--|---|--|--------------|---|--|----------------------------|
|                                      | содержатся в Едином государственном реестре недвижимости |   | определены в результате выполнения комплексных кадастровых работ |              |   |  |                            |
|                                      | X  | Y | X  | Y            |   |  |                            |
| 1                                    | 2  | 3 | 4  | 5            | 6   | 7  | 8                          |
| 625                                  | —  | — | 511 529,89   | 2 252 687,53 | Метод спутниковых геодезических измерений (определений) | Mt = 0,10  | —                          |
| 626                                  | —  | — | 511 523,16   | 2 252 702,05 |   |  |                            |
| 627                                  | —  | — | 511 523,05   | 2 252 702,29 |   |  |                            |
| 628                                  | —  | — | 511 500,47   | 2 252 691,07 |   |  |                            |
| 629                                  | —  | — | 511 500,57   | 2 252 690,85 |   |  |                            |
| 630                                  | —  | — | 511 507,50   | 2 252 677,01 |   |  |                            |
| 631                                  | —  | — | 511 507,71   | 2 252 677,10 |   |  |                            |
| 625                                  | —  | — | 511 529,89   | 2 252 687,53 |   |  |                            |

**2. Сведения о частях границ уточняемого земельного участка с кадастровым номером** 73:19:083201:609 :

| Обозначение части границ |       | Горизонтальное проложение (S), м | Описание прохождения части границ | Сведения о согласовании местоположения границ (согласовано/спорное) |
|--------------------------|-------|----------------------------------|-----------------------------------|---|
| от т.                    | до т. |                                  |                                   |   |
| 1                        | 2     | 3                                | 4                                 | 5   |
| 625                      | 626   | 16,00                            | —                                 | согласовано   |
| 626                      | 627   | 0,26                             |                                   |   |
| 627                      | 628   | 25,21                            |                                   |   |
| 628                      | 629   | 0,24                             |                                   |   |

| 1   | 2   | 3     | 4 | 5           |
|-----|-----|-------|---|-------------|
| 629 | 630 | 15,48 | — | согласовано |
| 630 | 631 | 0,23  |   |             |
| 631 | 625 | 24,51 |   |             |

**3. Сведения о характеристиках уточняемого земельного участка с кадастровым номером 73:19:083201:609 :**

| № п/п | Наименование характеристики земельного участка   | Значение характеристики   |
|-------|--|---|
| 1     | 2  | 3   |
| 1.    | Адрес земельного участка   | —   |
| 1.1.  | Сведения о местоположении земельного участка (при отсутствии адреса) в структурированном в соответствии с федеральной информационной адресной системой виде      |   |
| 1.2.  | Дополнительные сведения о местоположении земельного участка  | Местоположение установлено относительно ориентира, расположенного в границах участка. Почтовый адрес ориентира: обл Ульяновская р-н Ульяновский, Садоводческое товарищество "Черемушки", участок 597. |
| 2.    | Площадь земельного участка ± величина погрешности определения (вычисления) площади ( $P \pm \Delta P$ ), м <sup>2</sup>  | 400 ± 7,00  |
| 3.    | Формула, примененная для вычисления предельной погрешности определения площади земельного участка, с подставленными значениями и итоговые (вычисленные) значения | $3,5 * 0,10 * \sqrt{(400,00)} = 7$  |
| 4.    | Площадь земельного участка согласно сведениям Единого государственного реестра недвижимости (Ркад), м <sup>2</sup>   | 400,00  |
| 5.    | Оценка расхождения Р и Ркад ( $P - P_{кад}$ ), м <sup>2</sup>  | 0   |
| 6.    | Предельный минимальный и максимальный размеры земельного участка (Рмин и Рмакс), м <sup>2</sup>  | —<br>—  |
| 7.    | Вид (виды) разрешенного использования  | Для садоводства   |
| 7.1.  | Дополнительные сведения об использовании земельного участка  | —   |
| 8.    | Кадастровый или иной государственный учетный номер (инвентарный) здания, сооружения, объекта незавершенного строительства, расположенного на земельном участке   | —   |
| 9.    | Сведения о земельных участках (землях общего пользования, территории общего пользования), посредством которых обеспечивается доступ                              | —   |
| 10.   | Иные сведения  | —   |

**4. Пояснения к сведениям об уточняемом земельном участке с кадастровым номером 73:19:083201:609 :**

|    |   |
|----|---|
| 1. | — |
|----|---|

**1. Сведения о характерных точках границ уточняемого земельного участка с кадастровым номером** 73:19:083201:612 :  
 Система координат МСК-55, зона 2 Зона № 2

| Обозначение характерных точек границ | Координаты, м  |   |  |              | Метод определения координат                             | Формулы, примененные для расчета средней квадратической погрешности определения координат характерных точек границ (Mt), с подставленными в такие формулы значениями и итоговые (вычисленные) значения Mt, м | Описание закрепления точки |
|--------------------------------------|--|---|--|--------------|---|--|----------------------------|
|                                      | содержатся в Едином государственном реестре недвижимости |   | определены в результате выполнения комплексных кадастровых работ |              |   |  |                            |
|                                      | X  | Y | X  | Y            |   |  |                            |
| 1                                    | 2  | 3 | 4  | 5            | 6   | 7  | 8                          |
| 632                                  | —  | — | 511 509,19   | 2 252 730,49 | Метод спутниковых геодезических измерений (определений) | Mt = 0,10  | —                          |
| 633                                  | —  | — | 511 502,43   | 2 252 744,87 |   |  |                            |
| 634                                  | —  | — | 511 479,80   | 2 252 734,00 |   |  |                            |
| 635                                  | —  | — | 511 479,63   | 2 252 733,92 |   |  |                            |
| 636                                  | —  | — | 511 486,49   | 2 252 719,75 |   |  |                            |
| 637                                  | —  | — | 511 486,79   | 2 252 719,88 |   |  |                            |
| 632                                  | —  | — | 511 509,19   | 2 252 730,49 |   |  |                            |

**2. Сведения о частях границ уточняемого земельного участка с кадастровым номером** 73:19:083201:612 :

| Обозначение части границ |       | Горизонтальное проложение (S), м | Описание прохождения части границ | Сведения о согласовании местоположения границ (согласовано/спорное) |
|--------------------------|-------|----------------------------------|-----------------------------------|---|
| от т.                    | до т. |                                  |                                   |   |
| 1                        | 2     | 3                                | 4                                 | 5   |
| 632                      | 633   | 15,89                            | —                                 | согласовано   |
| 633                      | 634   | 25,11                            |                                   |   |
| 634                      | 635   | 0,19                             |                                   |   |
| 635                      | 636   | 15,74                            |                                   |   |
| 636                      | 637   | 0,33                             |                                   |   |
| 637                      | 632   | 24,79                            |                                   |   |

**3. Сведения о характеристиках уточняемого земельного участка с кадастровым номером 73:19:083201:612 :**

| № п/п | Наименование характеристики земельного участка   | Значение характеристики   |
|-------|--|---|
| 1     | 2  | 3   |
| 1.    | Адрес земельного участка   | —   |
| 1.1.  | Сведения о местоположении земельного участка (при отсутствии адреса) в структурированном в соответствии с федеральной информационной адресной системой виде      |   |
| 1.2.  | Дополнительные сведения о местоположении земельного участка  | Местоположение установлено относительно ориентира, расположенного в границах участка. Почтовый адрес ориентира: обл Ульяновская р-н Ульяновский Садоводческое товарищество "Черемушки" участок 600. |
| 2.    | Площадь земельного участка ± величина погрешности определения (вычисления) площади ( $P \pm \Delta P$ ), м <sup>2</sup>  | 399 ± 7,00  |
| 3.    | Формула, примененная для вычисления предельной погрешности определения площади земельного участка, с подставленными значениями и итоговые (вычисленные) значения | $3,5*0,10*\sqrt{(399,00)} = 7$  |
| 4.    | Площадь земельного участка согласно сведениям Единого государственного реестра недвижимости (Ркад), м <sup>2</sup>   | 400,00  |
| 5.    | Оценка расхождения Р и Ркад ( $P - P_{кад}$ ), м <sup>2</sup>  | 1   |
| 6.    | Предельный минимальный и максимальный размеры земельного участка (Рмин и Рмакс), м <sup>2</sup>  | —<br>—  |
| 7.    | Вид (виды) разрешенного использования  | Для садоводства   |
| 7.1.  | Дополнительные сведения об использовании земельного участка  | —   |
| 8.    | Кадастровый или иной государственный учетный номер (инвентарный) здания, сооружения, объекта незавершенного строительства, расположенного на земельном участке   | —   |
| 9.    | Сведения о земельных участках (землях общего пользования, территории общего пользования), посредством которых обеспечивается доступ                              | —   |
| 10.   | Иные сведения  | —   |

**4. Пояснения к сведениям об уточняемом земельном участке с кадастровым номером 73:19:083201:612 :**

|    |   |
|----|---|
| 1. | — |
|----|---|

**1. Сведения о характерных точках границ уточняемого земельного участка с кадастровым номером** 73:19:083201:619 :  
 Система координат МСК-55, зона 2 Зона № 2

| Обозначение характерных точек границ | Координаты, м  |   |  |              | Метод определения координат                             | Формулы, примененные для расчета средней квадратической погрешности определения координат характерных точек границ (Mt), с подставленными в такие формулы значениями и итоговые (вычисленные) значения Mt, м | Описание закрепления точки |
|--------------------------------------|--|---|--|--------------|---|--|----------------------------|
|                                      | содержатся в Едином государственном реестре недвижимости |   | определены в результате выполнения комплексных кадастровых работ |              |   |  |                            |
|                                      | X  | Y | X  | Y            |   |  |                            |
| 1                                    | 2  | 3 | 4  | 5            | 6   | 7  | 8                          |
| 638                                  | —  | — | 511 437,69   | 2 252 820,67 | Метод спутниковых геодезических измерений (определений) | Mt = 0,10  | —                          |
| 639                                  | —  | — | 511 460,43   | 2 252 831,24 |   |  |                            |
| н640У                                | —  | — | 511 453,39   | 2 252 845,72 |   |  |                            |
| 641                                  | —  | — | 511 431,36   | 2 252 834,94 |   |  |                            |
| 638                                  | —  | — | 511 437,69   | 2 252 820,67 |   |  |                            |

**2. Сведения о частях границ уточняемого земельного участка с кадастровым номером** 73:19:083201:619 :

| Обозначение части границ |       | Горизонтальное проложение (S), м | Описание прохождения части границ | Сведения о согласовании местоположения границ (согласовано/спорное) |
|--------------------------|-------|----------------------------------|-----------------------------------|---|
| от т.                    | до т. |                                  |                                   |   |
| 1                        | 2     | 3                                | 4                                 | 5   |
| 638                      | 639   | 25,08                            | —                                 | согласовано   |
| 639                      | н640У | 16,10                            |                                   |   |
| н640У                    | 641   | 24,53                            |                                   |   |
| 641                      | 638   | 15,61                            |                                   |   |

**3. Сведения о характеристиках уточняемого земельного участка с кадастровым номером** 73:19:083201:619 :

| № п/п | Наименование характеристики земельного участка | Значение характеристики |
|-------|--|-------------------------|
| 1     | 2  | 3                       |
| 1     | 2  | 3                       |

| 1   | 2  | 3   |
|---|--|---|
| 1.  | Адрес земельного участка   | —   |
| 1.1.  | Сведения о местоположении земельного участка (при отсутствии адреса) в структурированном в соответствии с федеральной информационной адресной системой виде      |   |
| 1.2.  | Дополнительные сведения о местоположении земельного участка  | Местоположение установлено относительно ориентира, расположенного в границах участка. Почтовый адрес ориентира: обл Ульяновская р-н Ульяновский Садоводческое товарищество "Черемушки" участок 607. |
| 2.  | Площадь земельного участка $\pm$ величина погрешности определения (вычисления) площади ( $P \pm \Delta P$ ), м <sup>2</sup>                                      | 393 $\pm$ 7,00  |
| 3.  | Формула, примененная для вычисления предельной погрешности определения площади земельного участка, с подставленными значениями и итоговые (вычисленные) значения | $3,5 * 0,10 * \sqrt{(393,00)} = 7$  |
| 4.  | Площадь земельного участка согласно сведениям Единого государственного реестра недвижимости (Ркад), м <sup>2</sup>   | 400,00  |
| 5.  | Оценка расхождения P и Ркад ( $P - P_{кад}$ ), м <sup>2</sup>  | 7   |
| 6.  | Предельный минимальный и максимальный размеры земельного участка (Рмин и Рмакс), м <sup>2</sup>  | —<br>—  |
| 7.  | Вид (виды) разрешенного использования  | Для садоводства   |
| 7.1.  | Дополнительные сведения об использовании земельного участка  | —   |
| 8.  | Кадастровый или иной государственный учетный номер (инвентарный) здания, сооружения, объекта незавершенного строительства, расположенного на земельном участке   | —   |
| 9.  | Сведения о земельных участках (землях общего пользования, территории общего пользования), посредством которых обеспечивается доступ                              | —   |
| 10.   | Иные сведения  | —   |
| <b>4. Пояснения к сведениям об уточняемом земельном участке с кадастровым номером</b> |  | <b>73:19:083201:619</b> :   |
| 1.  |  | —   |

**1. Сведения о характерных точках границ уточняемого земельного участка с кадастровым номером** 73:19:083201:620 :  
 Система координат МСК-55, зона 2 Зона № 2

| Обозначение характерных точек границ | Координаты, м  |   |  |              | Метод определения координат                             | Формулы, примененные для расчета средней квадратической погрешности определения координат характерных точек границ (Mt), с подставленными в такие формулы значениями и итоговые (вычисленные) значения Mt, м | Описание закрепления точки |
|--------------------------------------|--|---|--|--------------|---|--|----------------------------|
|                                      | содержатся в Едином государственном реестре недвижимости |   | определены в результате выполнения комплексных кадастровых работ |              |   |  |                            |
|                                      | X  | Y | X  | Y            |   |  |                            |
| 1                                    | 2  | 3 | 4  | 5            | 6   | 7  | 8                          |
| н640У                                | —  | — | 511 453,39   | 2 252 845,72 | Метод спутниковых геодезических измерений (определений) | Mt = 0,10  | —                          |
| 645                                  | —  | — | 511 446,27   | 2 252 860,36 |   |  |                            |
| н644У                                | —  | — | 511 424,03   | 2 252 849,32 |   |  |                            |
| 641                                  | —  | — | 511 431,36   | 2 252 834,94 |   |  |                            |
| н640У                                | —  | — | 511 453,39   | 2 252 845,72 |   |  |                            |

**2. Сведения о частях границ уточняемого земельного участка с кадастровым номером** 73:19:083201:620 :

| Обозначение части границ |       | Горизонтальное проложение (S), м | Описание прохождения части границ | Сведения о согласовании местоположения границ (согласовано/спорное) |
|--------------------------|-------|----------------------------------|-----------------------------------|---|
| от т.                    | до т. |                                  |                                   |   |
| 1                        | 2     | 3                                | 4                                 | 5   |
| н640У                    | 645   | 16,28                            | —                                 | согласовано   |
| 645                      | н644У | 24,83                            |                                   |   |
| н644У                    | 641   | 16,14                            |                                   |   |
| 641                      | н640У | 24,53                            |                                   |   |

**3. Сведения о характеристиках уточняемого земельного участка с кадастровым номером** 73:19:083201:620 :

| № п/п | Наименование характеристики земельного участка | Значение характеристики |
|-------|--|-------------------------|
| 1     | 2  | 3                       |
| 1     | 2  | 3                       |

| 1   | 2  | 3   |
|---|--|---|
| 1.  | Адрес земельного участка   | —   |
| 1.1.  | Сведения о местоположении земельного участка (при отсутствии адреса) в структурированном в соответствии с федеральной информационной адресной системой виде      |   |
| 1.2.  | Дополнительные сведения о местоположении земельного участка  | Местоположение установлено относительно ориентира, расположенного в границах участка. Почтовый адрес ориентира: обл Ульяновская р-н Ульяновский Садоводческое товарищество "Черемушки" участок 608. |
| 2.  | Площадь земельного участка $\pm$ величина погрешности определения (вычисления) площади ( $P \pm \Delta P$ ), м <sup>2</sup>                                      | 400 $\pm$ 7,00  |
| 3.  | Формула, примененная для вычисления предельной погрешности определения площади земельного участка, с подставленными значениями и итоговые (вычисленные) значения | $3,5 * 0,10 * \sqrt{(400,00)} = 7$  |
| 4.  | Площадь земельного участка согласно сведениям Единого государственного реестра недвижимости (Ркад), м <sup>2</sup>   | 400,00  |
| 5.  | Оценка расхождения P и Ркад (P - Ркад), м <sup>2</sup>   | 0   |
| 6.  | Предельный минимальный и максимальный размеры земельного участка (Рмин и Рмакс), м <sup>2</sup>  | —<br>—  |
| 7.  | Вид (виды) разрешенного использования  | Для садоводства   |
| 7.1.  | Дополнительные сведения об использовании земельного участка  | —   |
| 8.  | Кадастровый или иной государственный учетный номер (инвентарный) здания, сооружения, объекта незавершенного строительства, расположенного на земельном участке   | —   |
| 9.  | Сведения о земельных участках (землях общего пользования, территории общего пользования), посредством которых обеспечивается доступ                              | —   |
| 10.   | Иные сведения  | —   |
| <b>4. Пояснения к сведениям об уточняемом земельном участке с кадастровым номером</b> |  | <b>73:19:083201:620</b> :   |
| 1.  |  | —   |



**1. Сведения о характерных точках границ уточняемого земельного участка с кадастровым номером** 73:19:083201:621 :  
 Система координат МСК-55, зона 2 Зона № 2

| Обозначение характерных точек границ | Координаты, м  |   |  |              | Метод определения координат                             | Формулы, примененные для расчета средней квадратической погрешности определения координат характерных точек границ (Mt), с подставленными в такие формулы значениями и итоговые (вычисленные) значения Mt, м | Описание закрепления точки |
|--------------------------------------|--|---|--|--------------|---|--|----------------------------|
|                                      | содержатся в Едином государственном реестре недвижимости |   | определены в результате выполнения комплексных кадастровых работ |              |   |  |                            |
|                                      | X  | Y | X  | Y            |   |  |                            |
| 1                                    | 2  | 3 | 4  | 5            | 6   | 7  | 8                          |
| 642                                  | —  | — | 511 439,26   | 2 252 874,78 | Метод спутниковых геодезических измерений (определений) | Mt = 0,10  | —                          |
| 643                                  | —  | — | 511 417,10   | 2 252 864,10 |   |  |                            |
| н644У                                | —  | — | 511 424,03   | 2 252 849,32 |   |  |                            |
| 645                                  | —  | — | 511 446,27   | 2 252 860,36 |   |  |                            |
| 642                                  | —  | — | 511 439,26   | 2 252 874,78 |   |  |                            |

**2. Сведения о частях границ уточняемого земельного участка с кадастровым номером** 73:19:083201:621 :

| Обозначение части границ |       | Горизонтальное проложение (S), м | Описание прохождения части границ | Сведения о согласовании местоположения границ (согласовано/спорное) |
|--------------------------|-------|----------------------------------|-----------------------------------|---|
| от т.                    | до т. |                                  |                                   |   |
| 1                        | 2     | 3                                | 4                                 | 5   |
| 642                      | 643   | 24,60                            | —                                 | согласовано   |
| 643                      | н644У | 16,32                            |                                   |   |
| н644У                    | 645   | 24,83                            |                                   |   |
| 645                      | 642   | 16,03                            |                                   |   |

**3. Сведения о характеристиках уточняемого земельного участка с кадастровым номером** 73:19:083201:621 :

| № п/п | Наименование характеристики земельного участка | Значение характеристики |
|-------|--|-------------------------|
| 1     | 2  | 3                       |
| 1     | 2  | 3                       |

| 1   | 2  | 3   |
|---|--|---|
| 1.  | Адрес земельного участка   | —   |
| 1.1.  | Сведения о местоположении земельного участка (при отсутствии адреса) в структурированном в соответствии с федеральной информационной адресной системой виде      |   |
| 1.2.  | Дополнительные сведения о местоположении земельного участка  | Местоположение установлено относительно ориентира, расположенного в границах участка. Почтовый адрес ориентира: Ульяновская область, г. Ульяновск, садоводческое товарищество "Черемушки", участок 609. |
| 2.  | Площадь земельного участка $\pm$ величина погрешности определения (вычисления) площади ( $P \pm \Delta P$ ), м <sup>2</sup>                                      | 400 $\pm$ 7,00  |
| 3.  | Формула, примененная для вычисления предельной погрешности определения площади земельного участка, с подставленными значениями и итоговые (вычисленные) значения | $3,5 * 0,10 * \sqrt{(400,00)} = 7$  |
| 4.  | Площадь земельного участка согласно сведениям Единого государственного реестра недвижимости (Ркад), м <sup>2</sup>   | 400,00  |
| 5.  | Оценка расхождения P и Ркад ( $P - P_{кад}$ ), м <sup>2</sup>  | 0   |
| 6.  | Предельный минимальный и максимальный размеры земельного участка (Рмин и Рмакс), м <sup>2</sup>  | —<br>—  |
| 7.  | Вид (виды) разрешенного использования  | Для садоводства   |
| 7.1.  | Дополнительные сведения об использовании земельного участка  | —   |
| 8.  | Кадастровый или иной государственный учетный номер (инвентарный) здания, сооружения, объекта незавершенного строительства, расположенного на земельном участке   | —   |
| 9.  | Сведения о земельных участках (землях общего пользования, территории общего пользования), посредством которых обеспечивается доступ                              | —   |
| 10.   | Иные сведения  | —   |
| <b>4. Пояснения к сведениям об уточняемом земельном участке с кадастровым номером</b> |  | <b>73:19:083201:621</b> :   |
| 1.  |  | —   |

**1. Сведения о характерных точках границ уточняемого земельного участка с кадастровым номером** 73:19:083201:626 :  
 Система координат МСК-55, зона 2 Зона № 2

| Обозначение характерных точек границ | Координаты, м  |   |  |              | Метод определения координат                             | Формулы, примененные для расчета средней квадратической погрешности определения координат характерных точек границ (Mt), с подставленными в такие формулы значениями и итоговые (вычисленные) значения Mt, м | Описание закрепления точки |
|--------------------------------------|--|---|--|--------------|---|--|----------------------------|
|                                      | содержатся в Едином государственном реестре недвижимости |   | определены в результате выполнения комплексных кадастровых работ |              |   |  |                            |
|                                      | X  | Y | X  | Y            |   |  |                            |
| 1                                    | 2  | 3 | 4  | 5            | 6   | 7  | 8                          |
| 646                                  | —  | — | 511 411,66   | 2 252 932,32 | Метод спутниковых геодезических измерений (определений) | Mt = 0,10  | —                          |
| 647                                  | —  | — | 511 404,64   | 2 252 946,88 |   |  |                            |
| 648                                  | —  | — | 511 382,35   | 2 252 935,88 |   |  |                            |
| 649                                  | —  | — | 511 388,99   | 2 252 921,49 |   |  |                            |
| 646                                  | —  | — | 511 411,66   | 2 252 932,32 |   |  |                            |

**2. Сведения о частях границ уточняемого земельного участка с кадастровым номером** 73:19:083201:626 :

| Обозначение части границ |       | Горизонтальное проложение (S), м | Описание прохождения части границ | Сведения о согласовании местоположения границ (согласовано/спорное) |
|--------------------------|-------|----------------------------------|-----------------------------------|---|
| от т.                    | до т. |                                  |                                   |   |
| 1                        | 2     | 3                                | 4                                 | 5   |
| 646                      | 647   | 16,16                            | —                                 | согласовано   |
| 647                      | 648   | 24,86                            |                                   |   |
| 648                      | 649   | 15,85                            |                                   |   |
| 649                      | 646   | 25,12                            |                                   |   |

**3. Сведения о характеристиках уточняемого земельного участка с кадастровым номером** 73:19:083201:626 :

| № п/п | Наименование характеристики земельного участка | Значение характеристики |
|-------|--|-------------------------|
| 1     | 2  | 3                       |
|       |  |                         |

| 1   | 2  | 3  |
|---|--|--|
| 1.  | Адрес земельного участка   | —  |
| 1.1.  | Сведения о местоположении земельного участка (при отсутствии адреса) в структурированном в соответствии с федеральной информационной адресной системой виде      |  |
| 1.2.  | Дополнительные сведения о местоположении земельного участка  | обл Ульяновская р-н Ульяновский Садоводческое товарищество "Черемушки" участок 614 |
| 2.  | Площадь земельного участка ± величина погрешности определения (вычисления) площади ( $P \pm \Delta P$ ), м <sup>2</sup>  | 400 ± 7,00   |
| 3.  | Формула, примененная для вычисления предельной погрешности определения площади земельного участка, с подставленными значениями и итоговые (вычисленные) значения | $3,5 * 0,10 * \sqrt{(400,00)} = 7$   |
| 4.  | Площадь земельного участка согласно сведениям Единого государственного реестра недвижимости (Ркад), м <sup>2</sup>   | 400,00   |
| 5.  | Оценка расхождения Р и Ркад ( $P - P_{кад}$ ), м <sup>2</sup>  | 0  |
| 6.  | Предельный минимальный и максимальный размеры земельного участка (Рмин и Рмакс), м <sup>2</sup>  | —<br>—   |
| 7.  | Вид (виды) разрешенного использования  | Для садоводства  |
| 7.1.  | Дополнительные сведения об использовании земельного участка  | —  |
| 8.  | Кадастровый или иной государственный учетный номер (инвентарный) здания, сооружения, объекта незавершенного строительства, расположенного на земельном участке   | 73:19:083201:1461  |
| 9.  | Сведения о земельных участках (землях общего пользования, территории общего пользования), посредством которых обеспечивается доступ                              | —  |
| 10.   | Иные сведения  | —  |
| <b>4. Пояснения к сведениям об уточняемом земельном участке с кадастровым номером</b> |  | <b>73:19:083201:626</b> :  |
| 1.  |  | —  |

**1. Сведения о характерных точках границ уточняемого земельного участка с кадастровым номером** 73:19:083201:635 :  
 Система координат МСК-55, зона 2 Зона № 2

| Обозначение характерных точек границ | Координаты, м  |   |  |              | Метод определения координат                             | Формулы, примененные для расчета средней квадратической погрешности определения координат характерных точек границ (Mt), с подставленными в такие формулы значениями и итоговые (вычисленные) значения Mt, м | Описание закрепления точки |
|--------------------------------------|--|---|--|--------------|---|--|----------------------------|
|                                      | содержатся в Едином государственном реестре недвижимости |   | определены в результате выполнения комплексных кадастровых работ |              |   |  |                            |
|                                      | X  | Y | X  | Y            |   |  |                            |
| 1                                    | 2  | 3 | 4  | 5            | 6   | 7  | 8                          |
| 650                                  | —  | — | 511 514,62   | 2 252 662,39 | Метод спутниковых геодезических измерений (определений) | Mt = 0,10  | —                          |
| 651                                  | —  | — | 511 513,98   | 2 252 663,67 |   |  |                            |
| 652                                  | —  | — | 511 509,15   | 2 252 673,57 |   |  |                            |
| 653                                  | —  | — | 511 507,64   | 2 252 676,73 |   |  |                            |
| 654                                  | —  | — | 511 484,71   | 2 252 665,74 |   |  |                            |
| 655                                  | —  | — | 511 491,86   | 2 252 650,69 |   |  |                            |
| 650                                  | —  | — | 511 514,62   | 2 252 662,39 |   |  |                            |

**2. Сведения о частях границ уточняемого земельного участка с кадастровым номером** 73:19:083201:635 :

| Обозначение части границ |       | Горизонтальное проложение (S), м | Описание прохождения части границ | Сведения о согласовании местоположения границ (согласовано/спорное) |
|--------------------------|-------|----------------------------------|-----------------------------------|---|
| от т.                    | до т. |                                  |                                   |   |
| 1                        | 2     | 3                                | 4                                 | 5   |
| 650                      | 651   | 1,43                             | —                                 | согласовано   |
| 651                      | 652   | 11,02                            |                                   |   |
| 652                      | 653   | 3,50                             |                                   |   |
| 653                      | 654   | 25,43                            |                                   |   |
| 654                      | 655   | 16,66                            |                                   |   |
| 655                      | 650   | 25,59                            |                                   |   |

**3. Сведения о характеристиках уточняемого земельного участка с кадастровым номером 73:19:083201:635 :**

| № п/п | Наименование характеристики земельного участка   | Значение характеристики   |
|-------|--|---|
| 1     | 2  | 3   |
| 1.    | Адрес земельного участка   | —   |
| 1.1.  | Сведения о местоположении земельного участка (при отсутствии адреса) в структурированном в соответствии с федеральной информационной адресной системой виде      |   |
| 1.2.  | Дополнительные сведения о местоположении земельного участка  | Местоположение установлено относительно ориентира, расположенного в границах участка. Почтовый адрес ориентира: обл Ульяновская р-н Ульяновский Садоводческое товарищество "Черемушки" участок 623. |
| 2.    | Площадь земельного участка ± величина погрешности определения (вычисления) площади ( $P \pm \Delta P$ ), м <sup>2</sup>  | 416 ± 7,00  |
| 3.    | Формула, примененная для вычисления предельной погрешности определения площади земельного участка, с подставленными значениями и итоговые (вычисленные) значения | $3,5*0,10*\sqrt{(416,00)} = 7$  |
| 4.    | Площадь земельного участка согласно сведениям Единого государственного реестра недвижимости (Ркад), м <sup>2</sup>   | 400,00  |
| 5.    | Оценка расхождения Р и Ркад ( $P - P_{кад}$ ), м <sup>2</sup>  | 16  |
| 6.    | Предельный минимальный и максимальный размеры земельного участка (Рмин и Рмакс), м <sup>2</sup>  | —<br>—  |
| 7.    | Вид (виды) разрешенного использования  | Для садоводства   |
| 7.1.  | Дополнительные сведения об использовании земельного участка  | —   |
| 8.    | Кадастровый или иной государственный учетный номер (инвентарный) здания, сооружения, объекта незавершенного строительства, расположенного на земельном участке   | —   |
| 9.    | Сведения о земельных участках (землях общего пользования, территории общего пользования), посредством которых обеспечивается доступ                              | —   |
| 10.   | Иные сведения  | —   |

**4. Пояснения к сведениям об уточняемом земельном участке с кадастровым номером 73:19:083201:635 :**

|    |   |
|----|---|
| 1. | — |
|----|---|

**1. Сведения о характерных точках границ уточняемого земельного участка с кадастровым номером** 73:19:083201:638 :  
 Система координат МСК-55, зона 2 Зона № 2

| Обозначение характерных точек границ | Координаты, м  |   |  |              | Метод определения координат                             | Формулы, примененные для расчета средней квадратической погрешности определения координат характерных точек границ (Mt), с подставленными в такие формулы значениями и итоговые (вычисленные) значения Mt, м | Описание закрепления точки |
|--------------------------------------|--|---|--|--------------|---|--|----------------------------|
|                                      | содержатся в Едином государственном реестре недвижимости |   | определены в результате выполнения комплексных кадастровых работ |              |   |  |                            |
|                                      | X  | Y | X  | Y            |   |  |                            |
| 1                                    | 2  | 3 | 4  | 5            | 6   | 7  | 8                          |
| 656                                  | —  | — | 511 493,60   | 2 252 705,21 | Метод спутниковых геодезических измерений (определений) | Mt = 0,10  | —                          |
| 657                                  | —  | — | 511 493,47   | 2 252 705,48 |   |  |                            |
| 636                                  | —  | — | 511 486,49   | 2 252 719,75 |   |  |                            |
| 658                                  | —  | — | 511 463,97   | 2 252 708,85 |   |  |                            |
| 659                                  | —  | — | 511 469,67   | 2 252 694,38 |   |  |                            |
| 660                                  | —  | — | 511 469,73   | 2 252 694,28 |   |  |                            |
| 661                                  | —  | — | 511 470,62   | 2 252 694,64 |   |  |                            |
| 656                                  | —  | — | 511 493,60   | 2 252 705,21 |   |  |                            |

**2. Сведения о частях границ уточняемого земельного участка с кадастровым номером** 73:19:083201:638 :

| Обозначение части границ |       | Горизонтальное проложение (S), м | Описание прохождения части границ | Сведения о согласовании местоположения границ (согласовано/спорное) |
|--------------------------|-------|----------------------------------|-----------------------------------|---|
| от т.                    | до т. |                                  |                                   |   |
| 1                        | 2     | 3                                | 4                                 | 5   |
| 656                      | 657   | 0,30                             | —                                 | согласовано   |
| 657                      | 636   | 15,89                            |                                   |   |
| 636                      | 658   | 25,02                            |                                   |   |
| 658                      | 659   | 15,55                            |                                   |   |

| 1   | 2   | 3     | 4 | 5           |
|-----|-----|-------|---|-------------|
| 659 | 660 | 0,12  | — | согласовано |
| 660 | 661 | 0,96  |   |             |
| 661 | 656 | 25,29 |   |             |

**3. Сведения о характеристиках уточняемого земельного участка с кадастровым номером 73:19:083201:638 :**

| № п/п | Наименование характеристики земельного участка   | Значение характеристики   |
|-------|--|---|
| 1     | 2  | 3   |
| 1.    | Адрес земельного участка   | —   |
| 1.1.  | Сведения о местоположении земельного участка (при отсутствии адреса) в структурированном в соответствии с федеральной информационной адресной системой виде      |   |
| 1.2.  | Дополнительные сведения о местоположении земельного участка  | Местоположение установлено относительно ориентира, расположенного в границах участка. Почтовый адрес ориентира: обл Ульяновская р-н Ульяновский Садоводческое товарищество "Черемушки" участок 626. |
| 2.    | Площадь земельного участка ± величина погрешности определения (вычисления) площади ( $P \pm \Delta P$ ), м <sup>2</sup>  | 409 ± 7,00  |
| 3.    | Формула, примененная для вычисления предельной погрешности определения площади земельного участка, с подставленными значениями и итоговые (вычисленные) значения | $3,5 * 0,10 * \sqrt{(409,00)} = 7$  |
| 4.    | Площадь земельного участка согласно сведениям Единого государственного реестра недвижимости (Ркад), м <sup>2</sup>   | 400,00  |
| 5.    | Оценка расхождения Р и Ркад ( $P - P_{кад}$ ), м <sup>2</sup>  | 9   |
| 6.    | Предельный минимальный и максимальный размеры земельного участка (Рмин и Рмакс), м <sup>2</sup>  | —<br>—  |
| 7.    | Вид (виды) разрешенного использования  | Для садоводства   |
| 7.1.  | Дополнительные сведения об использовании земельного участка  | —   |
| 8.    | Кадастровый или иной государственный учетный номер (инвентарный) здания, сооружения, объекта незавершенного строительства, расположенного на земельном участке   | —   |
| 9.    | Сведения о земельных участках (землях общего пользования, территории общего пользования), посредством которых обеспечивается доступ                              | —   |
| 10.   | Иные сведения  | —   |

**4. Пояснения к сведениям об уточняемом земельном участке с кадастровым номером 73:19:083201:638 :**

|    |   |
|----|---|
| 1. | — |
|----|---|



**1. Сведения о характерных точках границ уточняемого земельного участка с кадастровым номером** 73:19:083201:641 :  
 Система координат МСК-55, зона 2 Зона № 2

| Обозначение характерных точек границ | Координаты, м  |   |  |              | Метод определения координат                             | Формулы, примененные для расчета средней квадратической погрешности определения координат характерных точек границ (Mt), с подставленными в такие формулы значениями и итоговые (вычисленные) значения Mt, м | Описание закрепления точки |
|--------------------------------------|--|---|--|--------------|---|--|----------------------------|
|                                      | содержатся в Едином государственном реестре недвижимости |   | определены в результате выполнения комплексных кадастровых работ |              |   |  |                            |
|                                      | X  | Y | X  | Y            |   |  |                            |
| 1                                    | 2  | 3 | 4  | 5            | 6   | 7  | 8                          |
| 662                                  | —  | — | 511 472,80   | 2 252 748,93 | Метод спутниковых геодезических измерений (определений) | Mt = 0,10  | —                          |
| 663                                  | —  | — | 511 465,97   | 2 252 762,79 |   |  |                            |
| 664                                  | —  | — | 511 443,33   | 2 252 751,52 |   |  |                            |
| 665                                  | —  | — | 511 448,98   | 2 252 737,98 |   |  |                            |
| 662                                  | —  | — | 511 472,80   | 2 252 748,93 |   |  |                            |

**2. Сведения о частях границ уточняемого земельного участка с кадастровым номером** 73:19:083201:641 :

| Обозначение части границ |       | Горизонтальное проложение (S), м | Описание прохождения части границ | Сведения о согласовании местоположения границ (согласовано/спорное) |
|--------------------------|-------|----------------------------------|-----------------------------------|---|
| от т.                    | до т. |                                  |                                   |   |
| 1                        | 2     | 3                                | 4                                 | 5   |
| 662                      | 663   | 15,45                            | —                                 | согласовано   |
| 663                      | 664   | 25,29                            |                                   |   |
| 664                      | 665   | 14,67                            |                                   |   |
| 665                      | 662   | 26,22                            |                                   |   |

**3. Сведения о характеристиках уточняемого земельного участка с кадастровым номером** 73:19:083201:641 :

| № п/п | Наименование характеристики земельного участка | Значение характеристики |
|-------|--|-------------------------|
| 1     | 2  | 3                       |
|       |  |                         |

| 1   | 2  | 3   |
|---|--|---|
| 1.  | Адрес земельного участка   | —   |
| 1.1.  | Сведения о местоположении земельного участка (при отсутствии адреса) в структурированном в соответствии с федеральной информационной адресной системой виде      |   |
| 1.2.  | Дополнительные сведения о местоположении земельного участка  | Местоположение установлено относительно ориентира, расположенного в границах участка. Почтовый адрес ориентира: Ульяновская область, г. Ульяновск, садоводческое товарищество "Черемушки", участок 629. |
| 2.  | Площадь земельного участка $\pm$ величина погрешности определения (вычисления) площади ( $P \pm \Delta P$ ), м <sup>2</sup>                                      | 388 $\pm$ 7,00  |
| 3.  | Формула, примененная для вычисления предельной погрешности определения площади земельного участка, с подставленными значениями и итоговые (вычисленные) значения | $3,5 * 0,10 * \sqrt{(388,00)} = 7$  |
| 4.  | Площадь земельного участка согласно сведениям Единого государственного реестра недвижимости (Ркад), м <sup>2</sup>   | 400,00  |
| 5.  | Оценка расхождения P и Ркад (P - Ркад), м <sup>2</sup>   | 12  |
| 6.  | Предельный минимальный и максимальный размеры земельного участка (Рмин и Рмакс), м <sup>2</sup>  | —<br>—  |
| 7.  | Вид (виды) разрешенного использования  | Для садоводства   |
| 7.1.  | Дополнительные сведения об использовании земельного участка  | —   |
| 8.  | Кадастровый или иной государственный учетный номер (инвентарный) здания, сооружения, объекта незавершенного строительства, расположенного на земельном участке   | 73:19:083201:1350   |
| 9.  | Сведения о земельных участках (землях общего пользования, территории общего пользования), посредством которых обеспечивается доступ                              | —   |
| 10.   | Иные сведения  | —   |
| <b>4. Пояснения к сведениям об уточняемом земельном участке с кадастровым номером</b> |  | <b>73:19:083201:641</b> :   |
| 1.  |  | —   |

**1. Сведения о характерных точках границ уточняемого земельного участка с кадастровым номером** 73:19:083201:642 :  
 Система координат МСК-55, зона 2 Зона № 2

| Обозначение характерных точек границ | Координаты, м  |   |  |              | Метод определения координат                             | Формулы, примененные для расчета средней квадратической погрешности определения координат характерных точек границ (Mt), с подставленными в такие формулы значениями и итоговые (вычисленные) значения Mt, м | Описание закрепления точки |
|--------------------------------------|--|---|--|--------------|---|--|----------------------------|
|                                      | содержатся в Едином государственном реестре недвижимости |   | определены в результате выполнения комплексных кадастровых работ |              |   |  |                            |
|                                      | X  | Y | X  | Y            |   |  |                            |
| 1                                    | 2  | 3 | 4  | 5            | 6   | 7  | 8                          |
| 663                                  | —  | — | 511 465,97   | 2 252 762,79 | Метод спутниковых геодезических измерений (определений) | Mt = 0,10  | —                          |
| 666                                  | —  | — | 511 458,70   | 2 252 777,21 |   |  |                            |
| 667                                  | —  | — | 511 436,29   | 2 252 765,64 |   |  |                            |
| 664                                  | —  | — | 511 443,33   | 2 252 751,52 |   |  |                            |
| 663                                  | —  | — | 511 465,97   | 2 252 762,79 |   |  |                            |

**2. Сведения о частях границ уточняемого земельного участка с кадастровым номером** 73:19:083201:642 :

| Обозначение части границ |       | Горизонтальное проложение (S), м | Описание прохождения части границ | Сведения о согласовании местоположения границ (согласовано/спорное) |
|--------------------------|-------|----------------------------------|-----------------------------------|---|
| от т.                    | до т. |                                  |                                   |   |
| 1                        | 2     | 3                                | 4                                 | 5   |
| 663                      | 666   | 16,15                            | —                                 | согласовано   |
| 666                      | 667   | 25,22                            |                                   |   |
| 667                      | 664   | 15,78                            |                                   |   |
| 664                      | 663   | 25,29                            |                                   |   |

**3. Сведения о характеристиках уточняемого земельного участка с кадастровым номером** 73:19:083201:642 :

| № п/п | Наименование характеристики земельного участка | Значение характеристики |
|-------|--|-------------------------|
| 1     | 2  | 3                       |
| 1     | 2  | 3                       |

| 1   | 2  | 3   |
|---|--|---|
| 1.  | Адрес земельного участка   | —   |
| 1.1.  | Сведения о местоположении земельного участка (при отсутствии адреса) в структурированном в соответствии с федеральной информационной адресной системой виде      |   |
| 1.2.  | Дополнительные сведения о местоположении земельного участка  | Ульяновская область, р-н Ульяновский, садоводческое товарищество "Черемушки", участок 630 |
| 2.  | Площадь земельного участка ± величина погрешности определения (вычисления) площади ( $P \pm \Delta P$ ), м <sup>2</sup>  | 403 ± 7,00  |
| 3.  | Формула, примененная для вычисления предельной погрешности определения площади земельного участка, с подставленными значениями и итоговые (вычисленные) значения | $3,5 * 0,10 * \sqrt{(403,00)} = 7$  |
| 4.  | Площадь земельного участка согласно сведениям Единого государственного реестра недвижимости (Ркад), м <sup>2</sup>   | 400,00  |
| 5.  | Оценка расхождения Р и Ркад ( $P - P_{кад}$ ), м <sup>2</sup>  | 3   |
| 6.  | Предельный минимальный и максимальный размеры земельного участка (Рмин и Рмакс), м <sup>2</sup>  | —<br>—  |
| 7.  | Вид (виды) разрешенного использования  | Для садоводства   |
| 7.1.  | Дополнительные сведения об использовании земельного участка  | —   |
| 8.  | Кадастровый или иной государственный учетный номер (инвентарный) здания, сооружения, объекта незавершенного строительства, расположенного на земельном участке   | —   |
| 9.  | Сведения о земельных участках (землях общего пользования, территории общего пользования), посредством которых обеспечивается доступ                              | —   |
| 10.   | Иные сведения  | —   |
| <b>4. Пояснения к сведениям об уточняемом земельном участке с кадастровым номером</b> |  | <b>73:19:083201:642</b> :   |
| 1.  | —  | —   |

**1. Сведения о характерных точках границ уточняемого земельного участка с кадастровым номером** 73:19:083201:647 :  
 Система координат МСК-55, зона 2 Зона № 2

| Обозначение характерных точек границ | Координаты, м  |   |  |              | Метод определения координат                             | Формулы, примененные для расчета средней квадратической погрешности определения координат характерных точек границ (Mt), с подставленными в такие формулы значениями и итоговые (вычисленные) значения Mt, м | Описание закрепления точки |
|--------------------------------------|--|---|--|--------------|---|--|----------------------------|
|                                      | содержатся в Едином государственном реестре недвижимости |   | определены в результате выполнения комплексных кадастровых работ |              |   |  |                            |
|                                      | X  | Y | X  | Y            |   |  |                            |
| 1                                    | 2  | 3 | 4  | 5            | 6   | 7  | 8                          |
| 668                                  | —  | — | 511 408,18   | 2 252 824,26 | Метод спутниковых геодезических измерений (определений) | Mt = 0,10  | —                          |
| 641                                  | —  | — | 511 431,36   | 2 252 834,94 |   |  |                            |
| н644У                                | —  | — | 511 424,03   | 2 252 849,32 |   |  |                            |
| н669У                                | —  | — | 511 401,56   | 2 252 838,07 |   |  |                            |
| 668                                  | —  | — | 511 408,18   | 2 252 824,26 |   |  |                            |

**2. Сведения о частях границ уточняемого земельного участка с кадастровым номером** 73:19:083201:647 :

| Обозначение части границ |       | Горизонтальное проложение (S), м | Описание прохождения части границ | Сведения о согласовании местоположения границ (согласовано/спорное) |
|--------------------------|-------|----------------------------------|-----------------------------------|---|
| от т.                    | до т. |                                  |                                   |   |
| 1                        | 2     | 3                                | 4                                 | 5   |
| 668                      | 641   | 25,52                            | —                                 | согласовано   |
| 641                      | н644У | 16,14                            |                                   |   |
| н644У                    | н669У | 25,13                            |                                   |   |
| н669У                    | 668   | 15,31                            |                                   |   |

**3. Сведения о характеристиках уточняемого земельного участка с кадастровым номером** 73:19:083201:647 :

| № п/п | Наименование характеристики земельного участка | Значение характеристики |
|-------|--|-------------------------|
| 1     | 2  | 3                       |
| 1     | 2  | 3                       |

| 1   | 2  | 3  |
|---|--|--|
| 1.  | Адрес земельного участка   | —  |
| 1.1.  | Сведения о местоположении земельного участка (при отсутствии адреса) в структурированном в соответствии с федеральной информационной адресной системой виде      |  |
| 1.2.  | Дополнительные сведения о местоположении земельного участка  | Местоположение установлено относительно ориентира, расположенного в границах участка. Почтовый адрес ориентира: Ульяновская область, р-н Ульяновский, Садоводческое товарищество "Черемушки", участок 635. |
| 2.  | Площадь земельного участка $\pm$ величина погрешности определения (вычисления) площади ( $P \pm \Delta P$ ), м <sup>2</sup>                                      | 398 $\pm$ 7,00   |
| 3.  | Формула, примененная для вычисления предельной погрешности определения площади земельного участка, с подставленными значениями и итоговые (вычисленные) значения | $3,5 * 0,10 * \sqrt{(398,00)} = 7$   |
| 4.  | Площадь земельного участка согласно сведениям Единого государственного реестра недвижимости (Ркад), м <sup>2</sup>   | 400,00   |
| 5.  | Оценка расхождения P и Ркад ( $P - P_{кад}$ ), м <sup>2</sup>  | 2  |
| 6.  | Предельный минимальный и максимальный размеры земельного участка (Рмин и Рмакс), м <sup>2</sup>  | —<br>—   |
| 7.  | Вид (виды) разрешенного использования  | Для садоводства  |
| 7.1.  | Дополнительные сведения об использовании земельного участка  | —  |
| 8.  | Кадастровый или иной государственный учетный номер (инвентарный) здания, сооружения, объекта незавершенного строительства, расположенного на земельном участке   | —  |
| 9.  | Сведения о земельных участках (землях общего пользования, территории общего пользования), посредством которых обеспечивается доступ                              | —  |
| 10.   | Иные сведения  | —  |
| <b>4. Пояснения к сведениям об уточняемом земельном участке с кадастровым номером</b> |  | <b>73:19:083201:647</b> :  |
| 1.  |  | —  |

**1. Сведения о характерных точках границ уточняемого земельного участка с кадастровым номером** 73:19:083201:648 :  
 Система координат МСК-55, зона 2 Зона № 2

| Обозначение характерных точек границ | Координаты, м  |   |  |              | Метод определения координат                             | Формулы, примененные для расчета средней квадратической погрешности определения координат характерных точек границ (Mt), с подставленными в такие формулы значениями и итоговые (вычисленные) значения Mt, м | Описание закрепления точки |
|--------------------------------------|--|---|--|--------------|---|--|----------------------------|
|                                      | содержатся в Едином государственном реестре недвижимости |   | определены в результате выполнения комплексных кадастровых работ |              |   |  |                            |
|                                      | X  | Y | X  | Y            |   |  |                            |
| 1                                    | 2  | 3 | 4  | 5            | 6   | 7  | 8                          |
| н644У                                | —  | — | 511 424,03   | 2 252 849,32 | Метод спутниковых геодезических измерений (определений) | Mt = 0,10  | —                          |
| 643                                  | —  | — | 511 417,10   | 2 252 864,10 |   |  |                            |
| 670                                  | —  | — | 511 394,38   | 2 252 853,03 |   |  |                            |
| н669У                                | —  | — | 511 401,56   | 2 252 838,07 |   |  |                            |
| н644У                                | —  | — | 511 424,03   | 2 252 849,32 |   |  |                            |

**2. Сведения о частях границ уточняемого земельного участка с кадастровым номером** 73:19:083201:648 :

| Обозначение части границ |       | Горизонтальное проложение (S), м | Описание прохождения части границ | Сведения о согласовании местоположения границ (согласовано/спорное) |
|--------------------------|-------|----------------------------------|-----------------------------------|---|
| от т.                    | до т. |                                  |                                   |   |
| 1                        | 2     | 3                                | 4                                 | 5   |
| н644У                    | 643   | 16,32                            | —                                 | согласовано   |
| 643                      | 670   | 25,27                            |                                   |   |
| 670                      | н669У | 16,59                            |                                   |   |
| н669У                    | н644У | 25,13                            |                                   |   |

**3. Сведения о характеристиках уточняемого земельного участка с кадастровым номером** 73:19:083201:648 :

| № п/п | Наименование характеристики земельного участка | Значение характеристики |
|-------|--|-------------------------|
| 1     | 2  | 3                       |
| 1     | 2  | 3                       |

| 1   | 2  | 3   |
|---|--|---|
| 1.  | Адрес земельного участка   | —   |
| 1.1.  | Сведения о местоположении земельного участка (при отсутствии адреса) в структурированном в соответствии с федеральной информационной адресной системой виде      |   |
| 1.2.  | Дополнительные сведения о местоположении земельного участка  | Местоположение установлено относительно ориентира, расположенного в границах участка. Почтовый адрес ориентира: обл Ульяновская р-н Ульяновский Садоводческое товарищество "Черемушки" участок 636. |
| 2.  | Площадь земельного участка $\pm$ величина погрешности определения (вычисления) площади ( $P \pm \Delta P$ ), м <sup>2</sup>                                      | 415 $\pm$ 7,00  |
| 3.  | Формула, примененная для вычисления предельной погрешности определения площади земельного участка, с подставленными значениями и итоговые (вычисленные) значения | $3,5 * 0,10 * \sqrt{(415,00)} = 7$  |
| 4.  | Площадь земельного участка согласно сведениям Единого государственного реестра недвижимости (Ркад), м <sup>2</sup>   | 400,00  |
| 5.  | Оценка расхождения P и Ркад ( $P - P_{кад}$ ), м <sup>2</sup>  | 15  |
| 6.  | Предельный минимальный и максимальный размеры земельного участка (Рмин и Рмакс), м <sup>2</sup>  | —<br>—  |
| 7.  | Вид (виды) разрешенного использования  | Для садоводства   |
| 7.1.  | Дополнительные сведения об использовании земельного участка  | —   |
| 8.  | Кадастровый или иной государственный учетный номер (инвентарный) здания, сооружения, объекта незавершенного строительства, расположенного на земельном участке   | —   |
| 9.  | Сведения о земельных участках (землях общего пользования, территории общего пользования), посредством которых обеспечивается доступ                              | —   |
| 10.   | Иные сведения  | —   |
| <b>4. Пояснения к сведениям об уточняемом земельном участке с кадастровым номером</b> |  | <b>73:19:083201:648</b> :   |
| 1.  |  | —   |



**1. Сведения о характерных точках границ уточняемого земельного участка с кадастровым номером** 73:19:083201:653 :  
 Система координат МСК-55, зона 2 Зона № 2

| Обозначение характерных точек границ | Координаты, м  |   |  |              | Метод определения координат                             | Формулы, примененные для расчета средней квадратической погрешности определения координат характерных точек границ (Mt), с подставленными в такие формулы значениями и итоговые (вычисленные) значения Mt, м | Описание закрепления точки |
|--------------------------------------|--|---|--|--------------|---|--|----------------------------|
|                                      | содержатся в Едином государственном реестре недвижимости |   | определены в результате выполнения комплексных кадастровых работ |              |   |  |                            |
|                                      | X  | Y | X  | Y            |   |  |                            |
| 1                                    | 2  | 3 | 4  | 5            | 6   | 7  | 8                          |
| 649                                  | —  | — | 511 388,99   | 2 252 921,49 | Метод спутниковых геодезических измерений (определений) | Mt = 0,10  | —                          |
| 648                                  | —  | — | 511 382,35   | 2 252 935,88 |   |  |                            |
| 671                                  | —  | — | 511 359,35   | 2 252 924,48 |   |  |                            |
| 672                                  | —  | — | 511 365,93   | 2 252 911,02 |   |  |                            |
| 673                                  | —  | — | 511 366,19   | 2 252 910,50 |   |  |                            |
| 649                                  | —  | — | 511 388,99   | 2 252 921,49 |   |  |                            |

**2. Сведения о частях границ уточняемого земельного участка с кадастровым номером** 73:19:083201:653 :

| Обозначение части границ |       | Горизонтальное проложение (S), м | Описание прохождения части границ | Сведения о согласовании местоположения границ (согласовано/спорное) |
|--------------------------|-------|----------------------------------|-----------------------------------|---|
| от т.                    | до т. |                                  |                                   |   |
| 1                        | 2     | 3                                | 4                                 | 5   |
| 649                      | 648   | 15,85                            | —                                 | согласовано   |
| 648                      | 671   | 25,67                            |                                   |   |
| 671                      | 672   | 14,98                            |                                   |   |
| 672                      | 673   | 0,58                             |                                   |   |
| 673                      | 649   | 25,31                            |                                   |   |

**3. Сведения о характеристиках уточняемого земельного участка с кадастровым номером** 73:19:083201:653 :

| № п/п | Наименование характеристики земельного участка | Значение характеристики |
|-------|--|-------------------------|
| 1     | 2  | 3                       |
| 1     | 2  | 3                       |

| 1   | 2  | 3   |
|---|--|---|
| 1.  | Адрес земельного участка   | —   |
| 1.1.  | Сведения о местоположении земельного участка (при отсутствии адреса) в структурированном в соответствии с федеральной информационной адресной системой виде      |   |
| 1.2.  | Дополнительные сведения о местоположении земельного участка  | Местоположение установлено относительно ориентира, расположенного в границах участка. Почтовый адрес ориентира: обл Ульяновская р-н Ульяновский Садоводческое товарищество "Черемушки" участок 641. |
| 2.  | Площадь земельного участка $\pm$ величина погрешности определения (вычисления) площади ( $P \pm \Delta P$ ), м <sup>2</sup>                                      | 400 $\pm$ 7,00  |
| 3.  | Формула, примененная для вычисления предельной погрешности определения площади земельного участка, с подставленными значениями и итоговые (вычисленные) значения | $3,5 * 0,10 * \sqrt{(400,00)} = 7$  |
| 4.  | Площадь земельного участка согласно сведениям Единого государственного реестра недвижимости (Ркад), м <sup>2</sup>   | 400,00  |
| 5.  | Оценка расхождения P и Ркад (P - Ркад), м <sup>2</sup>   | 0   |
| 6.  | Предельный минимальный и максимальный размеры земельного участка (Рмин и Рмакс), м <sup>2</sup>  | —<br>—  |
| 7.  | Вид (виды) разрешенного использования  | Для садоводства   |
| 7.1.  | Дополнительные сведения об использовании земельного участка  | —   |
| 8.  | Кадастровый или иной государственный учетный номер (инвентарный) здания, сооружения, объекта незавершенного строительства, расположенного на земельном участке   | —   |
| 9.  | Сведения о земельных участках (землях общего пользования, территории общего пользования), посредством которых обеспечивается доступ                              | —   |
| 10.   | Иные сведения  | —   |
| <b>4. Пояснения к сведениям об уточняемом земельном участке с кадастровым номером</b> |  | <b>73:19:083201:653</b> :   |
| 1.  |  | —   |

**1. Сведения о характерных точках границ уточняемого земельного участка с кадастровым номером** 73:19:083201:654 :  
 Система координат МСК-55, зона 2 Зона № 2

| Обозначение характерных точек границ | Координаты, м  |   |  |              | Метод определения координат                             | Формулы, примененные для расчета средней квадратической погрешности определения координат характерных точек границ (Mt), с подставленными в такие формулы значениями и итоговые (вычисленные) значения Mt, м | Описание закрепления точки |
|--------------------------------------|--|---|--|--------------|---|--|----------------------------|
|                                      | содержатся в Едином государственном реестре недвижимости |   | определены в результате выполнения комплексных кадастровых работ |              |   |  |                            |
|                                      | X  | Y | X  | Y            |   |  |                            |
| 1                                    | 2  | 3 | 4  | 5            | 6   | 7  | 8                          |
| 648                                  | —  | — | 511 382,35   | 2 252 935,88 | Метод спутниковых геодезических измерений (определений) | Mt = 0,10  | —                          |
| 674                                  | —  | — | 511 375,31   | 2 252 950,50 |   |  |                            |
| 675                                  | —  | — | 511 352,38   | 2 252 938,95 |   |  |                            |
| 671                                  | —  | — | 511 359,35   | 2 252 924,48 |   |  |                            |
| 648                                  | —  | — | 511 382,35   | 2 252 935,88 |   |  |                            |

**2. Сведения о частях границ уточняемого земельного участка с кадастровым номером** 73:19:083201:654 :

| Обозначение части границ |       | Горизонтальное проложение (S), м | Описание прохождения части границ | Сведения о согласовании местоположения границ (согласовано/спорное) |
|--------------------------|-------|----------------------------------|-----------------------------------|---|
| от т.                    | до т. |                                  |                                   |   |
| 1                        | 2     | 3                                | 4                                 | 5   |
| 648                      | 674   | 16,23                            | —                                 | согласовано   |
| 674                      | 675   | 25,67                            |                                   |   |
| 675                      | 671   | 16,06                            |                                   |   |
| 671                      | 648   | 25,67                            |                                   |   |

**3. Сведения о характеристиках уточняемого земельного участка с кадастровым номером** 73:19:083201:654 :

| № п/п | Наименование характеристики земельного участка | Значение характеристики |
|-------|--|-------------------------|
| 1     | 2  | 3                       |
| 1     | 2  | 3                       |

| 1   | 2  | 3   |
|---|--|---|
| 1.  | Адрес земельного участка   | —   |
| 1.1.  | Сведения о местоположении земельного участка (при отсутствии адреса) в структурированном в соответствии с федеральной информационной адресной системой виде      |   |
| 1.2.  | Дополнительные сведения о местоположении земельного участка  | Местоположение установлено относительно ориентира, расположенного в границах участка. Почтовый адрес ориентира: Ульяновская область, г. Ульяновск, садоводческое товарищество "Черемушки", участок № 642. |
| 2.  | Площадь земельного участка $\pm$ величина погрешности определения (вычисления) площади ( $P \pm \Delta P$ ), м <sup>2</sup>                                      | 414 $\pm$ 7,00  |
| 3.  | Формула, примененная для вычисления предельной погрешности определения площади земельного участка, с подставленными значениями и итоговые (вычисленные) значения | $3,5 * 0,10 * \sqrt{(414,00)} = 7$  |
| 4.  | Площадь земельного участка согласно сведениям Единого государственного реестра недвижимости (Ркад), м <sup>2</sup>   | 400,00  |
| 5.  | Оценка расхождения P и Ркад ( $P - P_{кад}$ ), м <sup>2</sup>  | 14  |
| 6.  | Предельный минимальный и максимальный размеры земельного участка (Рмин и Рмакс), м <sup>2</sup>  | —<br>—  |
| 7.  | Вид (виды) разрешенного использования  | Коллективное садоводство  |
| 7.1.  | Дополнительные сведения об использовании земельного участка  | —   |
| 8.  | Кадастровый или иной государственный учетный номер (инвентарный) здания, сооружения, объекта незавершенного строительства, расположенного на земельном участке   | —   |
| 9.  | Сведения о земельных участках (землях общего пользования, территории общего пользования), посредством которых обеспечивается доступ                              | —   |
| 10.   | Иные сведения  | —   |
| <b>4. Пояснения к сведениям об уточняемом земельном участке с кадастровым номером</b> |  | <b>73:19:083201:654</b> :   |
| 1.  |  | —   |

**1. Сведения о характерных точках границ уточняемого земельного участка с кадастровым номером** 73:19:083201:661 :  
 Система координат МСК-55, зона 2 Зона № 2

| Обозначение характерных точек границ | Координаты, м  |   |  |              | Метод определения координат                             | Формулы, примененные для расчета средней квадратической погрешности определения координат характерных точек границ (Mt), с подставленными в такие формулы значениями и итоговые (вычисленные) значения Mt, м | Описание закрепления точки |
|--------------------------------------|--|---|--|--------------|---|--|----------------------------|
|                                      | содержатся в Едином государственном реестре недвижимости |   | определены в результате выполнения комплексных кадастровых работ |              |   |  |                            |
|                                      | X  | Y | X  | Y            |   |  |                            |
| 1                                    | 2  | 3 | 4  | 5            | 6   | 7  | 8                          |
| 676                                  | —  | — | 511 486,64   | 2 252 648,70 | Метод спутниковых геодезических измерений (определений) | Mt = 0,10  | —                          |
| н677У                                | —  | — | 511 479,51   | 2 252 663,05 |   |  |                            |
| 678                                  | —  | — | 511 457,36   | 2 252 652,36 |   |  |                            |
| 679                                  | —  | — | 511 464,25   | 2 252 638,12 |   |  |                            |
| 676                                  | —  | — | 511 486,64   | 2 252 648,70 |   |  |                            |

**2. Сведения о частях границ уточняемого земельного участка с кадастровым номером** 73:19:083201:661 :

| Обозначение части границ |       | Горизонтальное проложение (S), м | Описание прохождения части границ | Сведения о согласовании местоположения границ (согласовано/спорное) |
|--------------------------|-------|----------------------------------|-----------------------------------|---|
| от т.                    | до т. |                                  |                                   |   |
| 1                        | 2     | 3                                | 4                                 | 5   |
| 676                      | н677У | 16,02                            | —                                 | согласовано   |
| н677У                    | 678   | 24,59                            |                                   |   |
| 678                      | 679   | 15,82                            |                                   |   |
| 679                      | 676   | 24,76                            |                                   |   |

**3. Сведения о характеристиках уточняемого земельного участка с кадастровым номером** 73:19:083201:661 :

| № п/п | Наименование характеристики земельного участка | Значение характеристики |
|-------|--|-------------------------|
| 1     | 2  | 3                       |
| 1     | 2  | 3                       |

| 1   | 2  | 3   |
|---|--|---|
| 1.  | Адрес земельного участка   | —   |
| 1.1.  | Сведения о местоположении земельного участка (при отсутствии адреса) в структурированном в соответствии с федеральной информационной адресной системой виде      |   |
| 1.2.  | Дополнительные сведения о местоположении земельного участка  | Местоположение установлено относительно ориентира, расположенного в границах участка. Почтовый адрес ориентира: обл Ульяновская р-н Ульяновский Садоводческое товарищество "Черемушки" участок 650. |
| 2.  | Площадь земельного участка $\pm$ величина погрешности определения (вычисления) площади ( $P \pm \Delta P$ ), м <sup>2</sup>                                      | 393 $\pm$ 7,00  |
| 3.  | Формула, примененная для вычисления предельной погрешности определения площади земельного участка, с подставленными значениями и итоговые (вычисленные) значения | $3,5 * 0,10 * \sqrt{(393,00)} = 7$  |
| 4.  | Площадь земельного участка согласно сведениям Единого государственного реестра недвижимости (Ркад), м <sup>2</sup>   | 400,00  |
| 5.  | Оценка расхождения P и Ркад ( $P - P_{кад}$ ), м <sup>2</sup>  | 7   |
| 6.  | Предельный минимальный и максимальный размеры земельного участка (Рмин и Рмакс), м <sup>2</sup>  | —<br>—  |
| 7.  | Вид (виды) разрешенного использования  | Для садоводства   |
| 7.1.  | Дополнительные сведения об использовании земельного участка  | —   |
| 8.  | Кадастровый или иной государственный учетный номер (инвентарный) здания, сооружения, объекта незавершенного строительства, расположенного на земельном участке   | —   |
| 9.  | Сведения о земельных участках (землях общего пользования, территории общего пользования), посредством которых обеспечивается доступ                              | —   |
| 10.   | Иные сведения  | —   |
| <b>4. Пояснения к сведениям об уточняемом земельном участке с кадастровым номером</b> |  | <b>73:19:083201:661</b> :   |
| 1.  |  | —   |

**1. Сведения о характерных точках границ уточняемого земельного участка с кадастровым номером** 73:19:083201:662 :  
 Система координат МСК-55, зона 2 Зона № 2

| Обозначение характерных точек границ | Координаты, м  |   |  |              | Метод определения координат                             | Формулы, примененные для расчета средней квадратической погрешности определения координат характерных точек границ (Mt), с подставленными в такие формулы значениями и итоговые (вычисленные) значения Mt, м | Описание закрепления точки |
|--------------------------------------|--|---|--|--------------|---|--|----------------------------|
|                                      | содержатся в Едином государственном реестре недвижимости |   | определены в результате выполнения комплексных кадастровых работ |              |   |  |                            |
|                                      | X  | Y | X  | Y            |   |  |                            |
| 1                                    | 2  | 3 | 4  | 5            | 6   | 7  | 8                          |
| н677У                                | —  | — | 511 479,51   | 2 252 663,05 | Метод спутниковых геодезических измерений (определений) | Mt = 0,10  | —                          |
| 680                                  | —  | — | 511 472,46   | 2 252 677,26 |   |  |                            |
| 681                                  | —  | — | 511 450,00   | 2 252 666,81 |   |  |                            |
| 678                                  | —  | — | 511 457,36   | 2 252 652,36 |   |  |                            |
| н677У                                | —  | — | 511 479,51   | 2 252 663,05 |   |  |                            |

**2. Сведения о частях границ уточняемого земельного участка с кадастровым номером** 73:19:083201:662 :

| Обозначение части границ |       | Горизонтальное проложение (S), м | Описание прохождения части границ | Сведения о согласовании местоположения границ (согласовано/спорное) |
|--------------------------|-------|----------------------------------|-----------------------------------|---|
| от т.                    | до т. |                                  |                                   |   |
| 1                        | 2     | 3                                | 4                                 | 5   |
| н677У                    | 680   | 15,86                            | —                                 | согласовано   |
| 680                      | 681   | 24,77                            |                                   |   |
| 681                      | 678   | 16,22                            |                                   |   |
| 678                      | н677У | 24,59                            |                                   |   |

**3. Сведения о характеристиках уточняемого земельного участка с кадастровым номером** 73:19:083201:662 :

| № п/п | Наименование характеристики земельного участка | Значение характеристики |
|-------|--|-------------------------|
| 1     | 2  | 3                       |
| 1     | 2  | 3                       |

| 1   | 2  | 3   |
|---|--|---|
| 1.  | Адрес земельного участка   | —   |
| 1.1.  | Сведения о местоположении земельного участка (при отсутствии адреса) в структурированном в соответствии с федеральной информационной адресной системой виде      |   |
| 1.2.  | Дополнительные сведения о местоположении земельного участка  | Местоположение установлено относительно ориентира, расположенного в границах участка. Почтовый адрес ориентира: обл. Ульяновская, р-н Ульяновский, Садоводческое товарищество "Черемушки", участок 651. |
| 2.  | Площадь земельного участка $\pm$ величина погрешности определения (вычисления) площади ( $P \pm \Delta P$ ), м <sup>2</sup>                                      | 396 $\pm$ 7,00  |
| 3.  | Формула, примененная для вычисления предельной погрешности определения площади земельного участка, с подставленными значениями и итоговые (вычисленные) значения | $3,5 * 0,10 * \sqrt{(396,00)} = 7$  |
| 4.  | Площадь земельного участка согласно сведениям Единого государственного реестра недвижимости (Ркад), м <sup>2</sup>   | 400,00  |
| 5.  | Оценка расхождения P и Ркад (P - Ркад), м <sup>2</sup>   | 4   |
| 6.  | Предельный минимальный и максимальный размеры земельного участка (Рмин и Рмакс), м <sup>2</sup>  | —<br>—  |
| 7.  | Вид (виды) разрешенного использования  | Для садоводства   |
| 7.1.  | Дополнительные сведения об использовании земельного участка  | —   |
| 8.  | Кадастровый или иной государственный учетный номер (инвентарный) здания, сооружения, объекта незавершенного строительства, расположенного на земельном участке   | —   |
| 9.  | Сведения о земельных участках (землях общего пользования, территории общего пользования), посредством которых обеспечивается доступ                              | —   |
| 10.   | Иные сведения  | —   |
| <b>4. Пояснения к сведениям об уточняемом земельном участке с кадастровым номером</b> |  | <b>73:19:083201:662</b> :   |
| 1.  |  | —   |



**1. Сведения о характерных точках границ уточняемого земельного участка с кадастровым номером** 73:19:083201:663 :  
 Система координат МСК-55, зона 2 Зона № 2

| Обозначение характерных точек границ | Координаты, м  |   |  |              | Метод определения координат                             | Формулы, примененные для расчета средней квадратической погрешности определения координат характерных точек границ (Mt), с подставленными в такие формулы значениями и итоговые (вычисленные) значения Mt, м | Описание закрепления точки |
|--------------------------------------|--|---|--|--------------|---|--|----------------------------|
|                                      | содержатся в Едином государственном реестре недвижимости |   | определены в результате выполнения комплексных кадастровых работ |              |   |  |                            |
|                                      | X  | Y | X  | Y            |   |  |                            |
| 1                                    | 2  | 3 | 4  | 5            | 6   | 7  | 8                          |
| 680                                  | —  | — | 511 472,46   | 2 252 677,26 | Метод спутниковых геодезических измерений (определений) | Mt = 0,10  | —                          |
| 682                                  | —  | — | 511 464,87   | 2 252 691,78 |   |  |                            |
| 683                                  | —  | — | 511 443,12   | 2 252 680,72 |   |  |                            |
| 681                                  | —  | — | 511 450,00   | 2 252 666,81 |   |  |                            |
| 680                                  | —  | — | 511 472,46   | 2 252 677,26 |   |  |                            |

**2. Сведения о частях границ уточняемого земельного участка с кадастровым номером** 73:19:083201:663 :

| Обозначение части границ |       | Горизонтальное проложение (S), м | Описание прохождения части границ | Сведения о согласовании местоположения границ (согласовано/спорное) |
|--------------------------|-------|----------------------------------|-----------------------------------|---|
| от т.                    | до т. |                                  |                                   |   |
| 1                        | 2     | 3                                | 4                                 | 5   |
| 680                      | 682   | 16,38                            | —                                 | согласовано   |
| 682                      | 683   | 24,40                            |                                   |   |
| 683                      | 681   | 15,52                            |                                   |   |
| 681                      | 680   | 24,77                            |                                   |   |

**3. Сведения о характеристиках уточняемого земельного участка с кадастровым номером** 73:19:083201:663 :

| № п/п | Наименование характеристики земельного участка | Значение характеристики |
|-------|--|-------------------------|
| 1     | 2  | 3                       |
| 1     | 2  | 3                       |

| 1   | 2  | 3  |
|---|--|--|
| 1.  | Адрес земельного участка   | —  |
| 1.1.  | Сведения о местоположении земельного участка (при отсутствии адреса) в структурированном в соответствии с федеральной информационной адресной системой виде      |  |
| 1.2.  | Дополнительные сведения о местоположении земельного участка  | обл Ульяновская р-н Ульяновский Садоводческое товарищество "Черемушки" участок 652 |
| 2.  | Площадь земельного участка ± величина погрешности определения (вычисления) площади ( $P \pm \Delta P$ ), м <sup>2</sup>  | 392 ± 7,00   |
| 3.  | Формула, примененная для вычисления предельной погрешности определения площади земельного участка, с подставленными значениями и итоговые (вычисленные) значения | $3,5 * 0,10 * \sqrt{(392,00)} = 7$   |
| 4.  | Площадь земельного участка согласно сведениям Единого государственного реестра недвижимости (Ркад), м <sup>2</sup>   | 400,00   |
| 5.  | Оценка расхождения Р и Ркад ( $P - P_{кад}$ ), м <sup>2</sup>  | 8  |
| 6.  | Предельный минимальный и максимальный размеры земельного участка (Рмин и Рмакс), м <sup>2</sup>  | —<br>—   |
| 7.  | Вид (виды) разрешенного использования  | Для садоводства  |
| 7.1.  | Дополнительные сведения об использовании земельного участка  | —  |
| 8.  | Кадастровый или иной государственный учетный номер (инвентарный) здания, сооружения, объекта незавершенного строительства, расположенного на земельном участке   | —  |
| 9.  | Сведения о земельных участках (землях общего пользования, территории общего пользования), посредством которых обеспечивается доступ                              | —  |
| 10.   | Иные сведения  | —  |
| <b>4. Пояснения к сведениям об уточняемом земельном участке с кадастровым номером</b> |  | <b>73:19:083201:663</b> :  |
| 1.  | —  | —  |

**1. Сведения о характерных точках границ уточняемого земельного участка с кадастровым номером** 73:19:083201:669 :  
 Система координат МСК-55, зона 2 Зона № 2

| Обозначение характерных точек границ | Координаты, м  |   |  |              | Метод определения координат                             | Формулы, примененные для расчета средней квадратической погрешности определения координат характерных точек границ (Mt), с подставленными в такие формулы значениями и итоговые (вычисленные) значения Mt, м | Описание закрепления точки |
|--------------------------------------|--|---|--|--------------|---|--|----------------------------|
|                                      | содержатся в Едином государственном реестре недвижимости |   | определены в результате выполнения комплексных кадастровых работ |              |   |  |                            |
|                                      | X  | Y | X  | Y            |   |  |                            |
| 1                                    | 2  | 3 | 4  | 5            | 6   | 7  | 8                          |
| 684                                  | —  | — | 511 430,66   | 2 252 763,82 | Метод спутниковых геодезических измерений (определений) | Mt = 0,10  | —                          |
| н685У                                | —  | — | 511 423,72   | 2 252 778,24 |   |  |                            |
| 686                                  | —  | — | 511 400,72   | 2 252 767,54 |   |  |                            |
| 687                                  | —  | — | 511 408,07   | 2 252 753,01 |   |  |                            |
| 684                                  | —  | — | 511 430,66   | 2 252 763,82 |   |  |                            |

**2. Сведения о частях границ уточняемого земельного участка с кадастровым номером** 73:19:083201:669 :

| Обозначение части границ |       | Горизонтальное проложение (S), м | Описание прохождения части границ | Сведения о согласовании местоположения границ (согласовано/спорное) |
|--------------------------|-------|----------------------------------|-----------------------------------|---|
| от т.                    | до т. |                                  |                                   |   |
| 1                        | 2     | 3                                | 4                                 | 5   |
| 684                      | н685У | 16,00                            | —                                 | согласовано   |
| н685У                    | 686   | 25,37                            |                                   |   |
| 686                      | 687   | 16,28                            |                                   |   |
| 687                      | 684   | 25,04                            |                                   |   |

**3. Сведения о характеристиках уточняемого земельного участка с кадастровым номером** 73:19:083201:669 :

| № п/п | Наименование характеристики земельного участка | Значение характеристики |
|-------|--|-------------------------|
| 1     | 2  | 3                       |
| 1     | 2  | 3                       |

| 1   | 2  | 3  |
|---|--|--|
| 1.  | Адрес земельного участка   | —  |
| 1.1.  | Сведения о местоположении земельного участка (при отсутствии адреса) в структурированном в соответствии с федеральной информационной адресной системой виде      |  |
| 1.2.  | Дополнительные сведения о местоположении земельного участка  | Ульяновская область, г. Ульяновск, садоводческое товарищество "Черемушки", участок 658 |
| 2.  | Площадь земельного участка ± величина погрешности определения (вычисления) площади ( $P \pm \Delta P$ ), м <sup>2</sup>  | 407 ± 7,00   |
| 3.  | Формула, примененная для вычисления предельной погрешности определения площади земельного участка, с подставленными значениями и итоговые (вычисленные) значения | $3,5 * 0,10 * \sqrt{(407,00)} = 7$   |
| 4.  | Площадь земельного участка согласно сведениям Единого государственного реестра недвижимости (Ркад), м <sup>2</sup>   | 400,00   |
| 5.  | Оценка расхождения Р и Ркад ( $P - P_{кад}$ ), м <sup>2</sup>  | 7  |
| 6.  | Предельный минимальный и максимальный размеры земельного участка (Рмин и Рмакс), м <sup>2</sup>  | —<br>—   |
| 7.  | Вид (виды) разрешенного использования  | Для садоводства  |
| 7.1.  | Дополнительные сведения об использовании земельного участка  | —  |
| 8.  | Кадастровый или иной государственный учетный номер (инвентарный) здания, сооружения, объекта незавершенного строительства, расположенного на земельном участке   | —  |
| 9.  | Сведения о земельных участках (землях общего пользования, территории общего пользования), посредством которых обеспечивается доступ                              | —  |
| 10.   | Иные сведения  | —  |
| <b>4. Пояснения к сведениям об уточняемом земельном участке с кадастровым номером</b> |  | <b>73:19:083201:669</b> :  |
| 1.  | —  | —  |

**1. Сведения о характерных точках границ уточняемого земельного участка с кадастровым номером** 73:19:083201:670 :  
 Система координат МСК-55, зона 2 Зона № 2

| Обозначение характерных точек границ | Координаты, м  |   |  |              | Метод определения координат                             | Формулы, примененные для расчета средней квадратической погрешности определения координат характерных точек границ (Mt), с подставленными в такие формулы значениями и итоговые (вычисленные) значения Mt, м | Описание закрепления точки |
|--------------------------------------|--|---|--|--------------|---|--|----------------------------|
|                                      | содержатся в Едином государственном реестре недвижимости |   | определены в результате выполнения комплексных кадастровых работ |              |   |  |                            |
|                                      | X  | Y | X  | Y            |   |  |                            |
| 1                                    | 2  | 3 | 4  | 5            | 6   | 7  | 8                          |
| н685У                                | —  | — | 511 423,72   | 2 252 778,24 | Метод спутниковых геодезических измерений (определений) | Mt = 0,10  | —                          |
| 688                                  | —  | — | 511 416,80   | 2 252 792,62 |   |  |                            |
| 689                                  | —  | — | 511 393,88   | 2 252 781,92 |   |  |                            |
| 686                                  | —  | — | 511 400,72   | 2 252 767,54 |   |  |                            |
| н685У                                | —  | — | 511 423,72   | 2 252 778,24 |   |  |                            |

**2. Сведения о частях границ уточняемого земельного участка с кадастровым номером** 73:19:083201:670 :

| Обозначение части границ |       | Горизонтальное проложение (S), м | Описание прохождения части границ | Сведения о согласовании местоположения границ (согласовано/спорное) |
|--------------------------|-------|----------------------------------|-----------------------------------|---|
| от т.                    | до т. |                                  |                                   |   |
| 1                        | 2     | 3                                | 4                                 | 5   |
| н685У                    | 688   | 15,96                            | —                                 | согласовано   |
| 688                      | 689   | 25,29                            |                                   |   |
| 689                      | 686   | 15,92                            |                                   |   |
| 686                      | н685У | 25,37                            |                                   |   |

**3. Сведения о характеристиках уточняемого земельного участка с кадастровым номером** 73:19:083201:670 :

| № п/п | Наименование характеристики земельного участка | Значение характеристики |
|-------|--|-------------------------|
| 1     | 2  | 3                       |
| 1     | 2  | 3                       |

| 1   | 2  | 3  |
|---|--|--|
| 1.  | Адрес земельного участка   | —  |
| 1.1.  | Сведения о местоположении земельного участка (при отсутствии адреса) в структурированном в соответствии с федеральной информационной адресной системой виде      |  |
| 1.2.  | Дополнительные сведения о местоположении земельного участка  | обл Ульяновская р-н Ульяновский Садоводческое товарищество "Черемушки" участок 659 |
| 2.  | Площадь земельного участка ± величина погрешности определения (вычисления) площади ( $P \pm \Delta P$ ), м <sup>2</sup>  | 404 ± 7,00   |
| 3.  | Формула, примененная для вычисления предельной погрешности определения площади земельного участка, с подставленными значениями и итоговые (вычисленные) значения | $3,5 * 0,10 * \sqrt{(404,00)} = 7$   |
| 4.  | Площадь земельного участка согласно сведениям Единого государственного реестра недвижимости (Ркад), м <sup>2</sup>   | 400,00   |
| 5.  | Оценка расхождения Р и Ркад ( $P - P_{кад}$ ), м <sup>2</sup>  | 4  |
| 6.  | Предельный минимальный и максимальный размеры земельного участка ( $P_{мин}$ и $P_{макс}$ ), м <sup>2</sup>  | —<br>—   |
| 7.  | Вид (виды) разрешенного использования  | Для садоводства  |
| 7.1.  | Дополнительные сведения об использовании земельного участка  | —  |
| 8.  | Кадастровый или иной государственный учетный номер (инвентарный) здания, сооружения, объекта незавершенного строительства, расположенного на земельном участке   | —  |
| 9.  | Сведения о земельных участках (землях общего пользования, территории общего пользования), посредством которых обеспечивается доступ                              | —  |
| 10.   | Иные сведения  | —  |
| <b>4. Пояснения к сведениям об уточняемом земельном участке с кадастровым номером</b> |  | <b>73:19:083201:670</b> :  |
| 1.  |  | —  |

**1. Сведения о характерных точках границ уточняемого земельного участка с кадастровым номером** 73:19:083201:677 :  
 Система координат МСК-55, зона 2 Зона № 2

| Обозначение характерных точек границ | Координаты, м  |   |  |              | Метод определения координат                             | Формулы, примененные для расчета средней квадратической погрешности определения координат характерных точек границ (Mt), с подставленными в такие формулы значениями и итоговые (вычисленные) значения Mt, м | Описание закрепления точки |
|--------------------------------------|--|---|--|--------------|---|--|----------------------------|
|                                      | содержатся в Едином государственном реестре недвижимости |   | определены в результате выполнения комплексных кадастровых работ |              |   |  |                            |
|                                      | X  | Y | X  | Y            |   |  |                            |
| 1                                    | 2  | 3 | 4  | 5            | 6   | 7  | 8                          |
| 690                                  | —  | — | 511 375,23   | 2 252 879,27 | Метод спутниковых геодезических измерений (определений) | Mt = 0,10  | —                          |
| 691                                  | —  | — | 511 368,45   | 2 252 893,38 |   |  |                            |
| 692                                  | —  | — | 511 345,48   | 2 252 882,10 |   |  |                            |
| 693                                  | —  | — | 511 351,92   | 2 252 868,09 |   |  |                            |
| 690                                  | —  | — | 511 375,23   | 2 252 879,27 |   |  |                            |

**2. Сведения о частях границ уточняемого земельного участка с кадастровым номером** 73:19:083201:677 :

| Обозначение части границ |       | Горизонтальное проложение (S), м | Описание прохождения части границ | Сведения о согласовании местоположения границ (согласовано/спорное) |
|--------------------------|-------|----------------------------------|-----------------------------------|---|
| от т.                    | до т. |                                  |                                   |   |
| 1                        | 2     | 3                                | 4                                 | 5   |
| 690                      | 691   | 15,65                            | —                                 | согласовано   |
| 691                      | 692   | 25,59                            |                                   |   |
| 692                      | 693   | 15,42                            |                                   |   |
| 693                      | 690   | 25,85                            |                                   |   |

**3. Сведения о характеристиках уточняемого земельного участка с кадастровым номером** 73:19:083201:677 :

| № п/п | Наименование характеристики земельного участка | Значение характеристики |
|-------|--|-------------------------|
| 1     | 2  | 3                       |
|       |  |                         |

| 1   | 2  | 3  |
|---|--|--|
| 1.  | Адрес земельного участка   | —  |
| 1.1.  | Сведения о местоположении земельного участка (при отсутствии адреса) в структурированном в соответствии с федеральной информационной адресной системой виде      |  |
| 1.2.  | Дополнительные сведения о местоположении земельного участка  | обл Ульяновская р-н Ульяновский Садоводческое товарищество "Черемушки" участок 666 |
| 2.  | Площадь земельного участка ± величина погрешности определения (вычисления) площади ( $P \pm \Delta P$ ), м <sup>2</sup>  | 400 ± 7,00   |
| 3.  | Формула, примененная для вычисления предельной погрешности определения площади земельного участка, с подставленными значениями и итоговые (вычисленные) значения | $3,5 * 0,10 * \sqrt{(400,00)} = 7$   |
| 4.  | Площадь земельного участка согласно сведениям Единого государственного реестра недвижимости (Ркад), м <sup>2</sup>   | 400,00   |
| 5.  | Оценка расхождения Р и Ркад ( $P - P_{кад}$ ), м <sup>2</sup>  | 0  |
| 6.  | Предельный минимальный и максимальный размеры земельного участка (Рмин и Рмакс), м <sup>2</sup>  | —<br>—   |
| 7.  | Вид (виды) разрешенного использования  | Для садоводства  |
| 7.1.  | Дополнительные сведения об использовании земельного участка  | —  |
| 8.  | Кадастровый или иной государственный учетный номер (инвентарный) здания, сооружения, объекта незавершенного строительства, расположенного на земельном участке   | 73:19:083201:1068  |
| 9.  | Сведения о земельных участках (землях общего пользования, территории общего пользования), посредством которых обеспечивается доступ                              | —  |
| 10.   | Иные сведения  | —  |
| <b>4. Пояснения к сведениям об уточняемом земельном участке с кадастровым номером</b> |  | <b>73:19:083201:677</b> :  |
| 1.  |  | —  |



**1. Сведения о характерных точках границ уточняемого земельного участка с кадастровым номером** 73:19:083201:680 :  
 Система координат МСК-55, зона 2 Зона № 2

| Обозначение характерных точек границ | Координаты, м  |   |  |              | Метод определения координат                             | Формулы, примененные для расчета средней квадратической погрешности определения координат характерных точек границ (Mt), с подставленными в такие формулы значениями и итоговые (вычисленные) значения Mt, м | Описание закрепления точки |
|--------------------------------------|--|---|--|--------------|---|--|----------------------------|
|                                      | содержатся в Едином государственном реестре недвижимости |   | определены в результате выполнения комплексных кадастровых работ |              |   |  |                            |
|                                      | X  | Y | X  | Y            |   |  |                            |
| 1                                    | 2  | 3 | 4  | 5            | 6   | 7  | 8                          |
| 694                                  | —  | — | 511 331,43   | 2 252 911,13 | Метод спутниковых геодезических измерений (определений) | Mt = 0,10  | —                          |
| 695                                  | —  | — | 511 354,36   | 2 252 921,85 |   |  |                            |
| 696                                  | —  | — | 511 347,28   | 2 252 936,65 |   |  |                            |
| 697                                  | —  | — | 511 324,29   | 2 252 925,35 |   |  |                            |
| 694                                  | —  | — | 511 331,43   | 2 252 911,13 |   |  |                            |

**2. Сведения о частях границ уточняемого земельного участка с кадастровым номером** 73:19:083201:680 :

| Обозначение части границ |       | Горизонтальное проложение (S), м | Описание прохождения части границ | Сведения о согласовании местоположения границ (согласовано/спорное) |
|--------------------------|-------|----------------------------------|-----------------------------------|---|
| от т.                    | до т. |                                  |                                   |   |
| 1                        | 2     | 3                                | 4                                 | 5   |
| 694                      | 695   | 25,31                            | —                                 | согласовано   |
| 695                      | 696   | 16,41                            |                                   |   |
| 696                      | 697   | 25,62                            |                                   |   |
| 697                      | 694   | 15,91                            |                                   |   |

**3. Сведения о характеристиках уточняемого земельного участка с кадастровым номером** 73:19:083201:680 :

| № п/п | Наименование характеристики земельного участка | Значение характеристики |
|-------|--|-------------------------|
| 1     | 2  | 3                       |
| 1     | 2  | 3                       |

| 1   | 2  | 3  |
|---|--|--|
| 1.  | Адрес земельного участка   | —  |
| 1.1.  | Сведения о местоположении земельного участка (при отсутствии адреса) в структурированном в соответствии с федеральной информационной адресной системой виде      |  |
| 1.2.  | Дополнительные сведения о местоположении земельного участка  | Местоположение установлено относительно ориентира, расположенного в границах участка. Почтовый адрес ориентира: обл. Ульяновская, р-н Ульяновский, с/т "Черемушки", участок 669. |
| 2.  | Площадь земельного участка $\pm$ величина погрешности определения (вычисления) площади ( $P \pm \Delta P$ ), м <sup>2</sup>                                      | 411 $\pm$ 7,00   |
| 3.  | Формула, примененная для вычисления предельной погрешности определения площади земельного участка, с подставленными значениями и итоговые (вычисленные) значения | $3,5 * 0,10 * \sqrt{(411,00)} = 7$   |
| 4.  | Площадь земельного участка согласно сведениям Единого государственного реестра недвижимости (Ркад), м <sup>2</sup>   | 400,00   |
| 5.  | Оценка расхождения P и Ркад ( $P - P_{кад}$ ), м <sup>2</sup>  | 11   |
| 6.  | Предельный минимальный и максимальный размеры земельного участка (Рмин и Рмакс), м <sup>2</sup>  | —<br>—   |
| 7.  | Вид (виды) разрешенного использования  | Для садоводства  |
| 7.1.  | Дополнительные сведения об использовании земельного участка  | —  |
| 8.  | Кадастровый или иной государственный учетный номер (инвентарный) здания, сооружения, объекта незавершенного строительства, расположенного на земельном участке   | —  |
| 9.  | Сведения о земельных участках (землях общего пользования, территории общего пользования), посредством которых обеспечивается доступ                              | —  |
| 10.   | Иные сведения  | —  |
| <b>4. Пояснения к сведениям об уточняемом земельном участке с кадастровым номером</b> |  | <b>73:19:083201:680</b> :  |
| 1.  |  | —  |

**1. Сведения о характерных точках границ уточняемого земельного участка с кадастровым номером** 73:19:083201:681 :  
 Система координат МСК-55, зона 2 Зона № 2

| Обозначение характерных точек границ | Координаты, м  |   |  |              | Метод определения координат                             | Формулы, примененные для расчета средней квадратической погрешности определения координат характерных точек границ (Mt), с подставленными в такие формулы значениями и итоговые (вычисленные) значения Mt, м | Описание закрепления точки |
|--------------------------------------|--|---|--|--------------|---|--|----------------------------|
|                                      | содержатся в Едином государственном реестре недвижимости |   | определены в результате выполнения комплексных кадастровых работ |              |   |  |                            |
|                                      | X  | Y | X  | Y            |   |  |                            |
| 1                                    | 2  | 3 | 4  | 5            | 6   | 7  | 8                          |
| 696                                  | —  | — | 511 347,28   | 2 252 936,65 | Метод спутниковых геодезических измерений (определений) | Mt = 0,10  | —                          |
| 698                                  | —  | — | 511 340,76   | 2 252 950,60 |   |  |                            |
| 699                                  | —  | — | 511 339,25   | 2 252 951,35 |   |  |                            |
| 700                                  | —  | — | 511 317,10   | 2 252 940,63 |   |  |                            |
| 697                                  | —  | — | 511 324,29   | 2 252 925,35 |   |  |                            |
| 696                                  | —  | — | 511 347,28   | 2 252 936,65 |   |  |                            |

**2. Сведения о частях границ уточняемого земельного участка с кадастровым номером** 73:19:083201:681 :

| Обозначение части границ |       | Горизонтальное проложение (S), м | Описание прохождения части границ | Сведения о согласовании местоположения границ (согласовано/спорное) |
|--------------------------|-------|----------------------------------|-----------------------------------|---|
| от т.                    | до т. |                                  |                                   |   |
| 1                        | 2     | 3                                | 4                                 | 5   |
| 696                      | 698   | 15,40                            | —                                 | согласовано   |
| 698                      | 699   | 1,69                             |                                   |   |
| 699                      | 700   | 24,61                            |                                   |   |
| 700                      | 697   | 16,89                            |                                   |   |
| 697                      | 696   | 25,62                            |                                   |   |
|                          |       |                                  |                                   |   |

**3. Сведения о характеристиках уточняемого земельного участка с кадастровым номером** 73:19:083201:681 :

| № п/п | Наименование характеристики земельного участка | Значение характеристики |
|-------|--|-------------------------|
| 1     | 2  | 3                       |
|       |  |                         |

| 1   | 2  | 3  |
|---|--|--|
| 1.  | Адрес земельного участка   | —  |
| 1.1.  | Сведения о местоположении земельного участка (при отсутствии адреса) в структурированном в соответствии с федеральной информационной адресной системой виде      |  |
| 1.2.  | Дополнительные сведения о местоположении земельного участка  | обл Ульяновская р-н Ульяновский Садоводческое товарищество "Черемушки" участок 670 |
| 2.  | Площадь земельного участка ± величина погрешности определения (вычисления) площади ( $P \pm \Delta P$ ), м <sup>2</sup>  | 430 ± 7,00   |
| 3.  | Формула, примененная для вычисления предельной погрешности определения площади земельного участка, с подставленными значениями и итоговые (вычисленные) значения | $3,5 * 0,10 * \sqrt{(430,00)} = 7$   |
| 4.  | Площадь земельного участка согласно сведениям Единого государственного реестра недвижимости (Ркад), м <sup>2</sup>   | 400,00   |
| 5.  | Оценка расхождения Р и Ркад ( $P - P_{кад}$ ), м <sup>2</sup>  | 30   |
| 6.  | Предельный минимальный и максимальный размеры земельного участка (Рмин и Рмакс), м <sup>2</sup>  | —<br>—   |
| 7.  | Вид (виды) разрешенного использования  | Для садоводства  |
| 7.1.  | Дополнительные сведения об использовании земельного участка  | —  |
| 8.  | Кадастровый или иной государственный учетный номер (инвентарный) здания, сооружения, объекта незавершенного строительства, расположенного на земельном участке   | —  |
| 9.  | Сведения о земельных участках (землях общего пользования, территории общего пользования), посредством которых обеспечивается доступ                              | —  |
| 10.   | Иные сведения  | —  |
| <b>4. Пояснения к сведениям об уточняемом земельном участке с кадастровым номером</b> |  | <b>73:19:083201:681</b> :  |
| 1.  |  | —  |

**1. Сведения о характерных точках границ уточняемого земельного участка с кадастровым номером** 73:19:083201:690 :  
 Система координат МСК-55, зона 2 Зона № 2

| Обозначение характерных точек границ | Координаты, м  |   |  |              | Метод определения координат                             | Формулы, примененные для расчета средней квадратической погрешности определения координат характерных точек границ (Mt), с подставленными в такие формулы значениями и итоговые (вычисленные) значения Mt, м | Описание закрепления точки |
|--------------------------------------|--|---|--|--------------|---|--|----------------------------|
|                                      | содержатся в Едином государственном реестре недвижимости |   | определены в результате выполнения комплексных кадастровых работ |              |   |  |                            |
|                                      | X  | Y | X  | Y            |   |  |                            |
| 1                                    | 2  | 3 | 4  | 5            | 6   | 7  | 8                          |
| 681                                  | —  | — | 511 450,00   | 2 252 666,81 | Метод спутниковых геодезических измерений (определений) | Mt = 0,10  | —                          |
| 683                                  | —  | — | 511 443,12   | 2 252 680,72 |   |  |                            |
| 701                                  | —  | — | 511 420,68   | 2 252 668,75 |   |  |                            |
| 702                                  | —  | — | 511 427,29   | 2 252 655,55 |   |  |                            |
| 681                                  | —  | — | 511 450,00   | 2 252 666,81 |   |  |                            |

**2. Сведения о частях границ уточняемого земельного участка с кадастровым номером** 73:19:083201:690 :

| Обозначение части границ |       | Горизонтальное проложение (S), м | Описание прохождения части границ | Сведения о согласовании местоположения границ (согласовано/спорное) |
|--------------------------|-------|----------------------------------|-----------------------------------|---|
| от т.                    | до т. |                                  |                                   |   |
| 1                        | 2     | 3                                | 4                                 | 5   |
| 681                      | 683   | 15,52                            | —                                 | согласовано   |
| 683                      | 701   | 25,43                            |                                   |   |
| 701                      | 702   | 14,76                            |                                   |   |
| 702                      | 681   | 25,35                            |                                   |   |

**3. Сведения о характеристиках уточняемого земельного участка с кадастровым номером** 73:19:083201:690 :

| № п/п | Наименование характеристики земельного участка | Значение характеристики |
|-------|--|-------------------------|
| 1     | 2  | 3                       |
|       |  |                         |

| 1   | 2  | 3  |
|---|--|--|
| 1.  | Адрес земельного участка   | —  |
| 1.1.  | Сведения о местоположении земельного участка (при отсутствии адреса) в структурированном в соответствии с федеральной информационной адресной системой виде      |  |
| 1.2.  | Дополнительные сведения о местоположении земельного участка  | обл Ульяновская р-н Ульяновский Садоводческое товарищество "Черемушки" участок 679 |
| 2.  | Площадь земельного участка ± величина погрешности определения (вычисления) площади ( $P \pm \Delta P$ ), м <sup>2</sup>  | 384 ± 7,00   |
| 3.  | Формула, примененная для вычисления предельной погрешности определения площади земельного участка, с подставленными значениями и итоговые (вычисленные) значения | $3,5 * 0,10 * \sqrt{(384,00)} = 7$   |
| 4.  | Площадь земельного участка согласно сведениям Единого государственного реестра недвижимости (Ркад), м <sup>2</sup>   | 400,00   |
| 5.  | Оценка расхождения Р и Ркад ( $P - P_{кад}$ ), м <sup>2</sup>  | 16   |
| 6.  | Предельный минимальный и максимальный размеры земельного участка (Рмин и Рмакс), м <sup>2</sup>  | —<br>—   |
| 7.  | Вид (виды) разрешенного использования  | Для садоводства  |
| 7.1.  | Дополнительные сведения об использовании земельного участка  | —  |
| 8.  | Кадастровый или иной государственный учетный номер (инвентарный) здания, сооружения, объекта незавершенного строительства, расположенного на земельном участке   | —  |
| 9.  | Сведения о земельных участках (землях общего пользования, территории общего пользования), посредством которых обеспечивается доступ                              | —  |
| 10.   | Иные сведения  | —  |
| <b>4. Пояснения к сведениям об уточняемом земельном участке с кадастровым номером</b> |  | <b>73:19:083201:690</b> :  |
| 1.  |  | —  |

**1. Сведения о характерных точках границ уточняемого земельного участка с кадастровым номером** 73:19:083201:691 :  
 Система координат МСК-55, зона 2 Зона № 2

| Обозначение характерных точек границ | Координаты, м  |   |  |              | Метод определения координат                             | Формулы, примененные для расчета средней квадратической погрешности определения координат характерных точек границ (Mt), с подставленными в такие формулы значениями и итоговые (вычисленные) значения Mt, м | Описание закрепления точки |
|--------------------------------------|--|---|--|--------------|---|--|----------------------------|
|                                      | содержатся в Едином государственном реестре недвижимости |   | определены в результате выполнения комплексных кадастровых работ |              |   |  |                            |
|                                      | X  | Y | X  | Y            |   |  |                            |
| 1                                    | 2  | 3 | 4  | 5            | 6   | 7  | 8                          |
| 683                                  | —  | — | 511 443,12   | 2 252 680,72 | Метод спутниковых геодезических измерений (определений) | Mt = 0,10  | —                          |
| 703                                  | —  | — | 511 435,98   | 2 252 695,44 |   |  |                            |
| 704                                  | —  | — | 511 413,32   | 2 252 684,27 |   |  |                            |
| 701                                  | —  | — | 511 420,68   | 2 252 668,75 |   |  |                            |
| 683                                  | —  | — | 511 443,12   | 2 252 680,72 |   |  |                            |

**2. Сведения о частях границ уточняемого земельного участка с кадастровым номером** 73:19:083201:691 :

| Обозначение части границ |       | Горизонтальное проложение (S), м | Описание прохождения части границ | Сведения о согласовании местоположения границ (согласовано/спорное) |
|--------------------------|-------|----------------------------------|-----------------------------------|---|
| от т.                    | до т. |                                  |                                   |   |
| 1                        | 2     | 3                                | 4                                 | 5   |
| 683                      | 703   | 16,36                            | —                                 | согласовано   |
| 703                      | 704   | 25,26                            |                                   |   |
| 704                      | 701   | 17,18                            |                                   |   |
| 701                      | 683   | 25,43                            |                                   |   |

**3. Сведения о характеристиках уточняемого земельного участка с кадастровым номером** 73:19:083201:691 :

| № п/п | Наименование характеристики земельного участка | Значение характеристики |
|-------|--|-------------------------|
| 1     | 2  | 3                       |
|       |  |                         |

| 1   | 2  | 3   |
|---|--|---|
| 1.  | Адрес земельного участка   | —   |
| 1.1.  | Сведения о местоположении земельного участка (при отсутствии адреса) в структурированном в соответствии с федеральной информационной адресной системой виде      |   |
| 1.2.  | Дополнительные сведения о местоположении земельного участка  | Местоположение установлено относительно ориентира, расположенного в границах участка. Почтовый адрес ориентира: обл Ульяновская р-н Ульяновский Садоводческое товарищество "Черемушки" участок 680. |
| 2.  | Площадь земельного участка $\pm$ величина погрешности определения (вычисления) площади ( $P \pm \Delta P$ ), м <sup>2</sup>                                      | 425 $\pm$ 7,00  |
| 3.  | Формула, примененная для вычисления предельной погрешности определения площади земельного участка, с подставленными значениями и итоговые (вычисленные) значения | $3,5 * 0,10 * \sqrt{(425,00)} = 7$  |
| 4.  | Площадь земельного участка согласно сведениям Единого государственного реестра недвижимости (Ркад), м <sup>2</sup>   | 400,00  |
| 5.  | Оценка расхождения P и Ркад ( $P - P_{кад}$ ), м <sup>2</sup>  | 25  |
| 6.  | Предельный минимальный и максимальный размеры земельного участка (Рмин и Рмакс), м <sup>2</sup>  | —<br>—  |
| 7.  | Вид (виды) разрешенного использования  | Для садоводства   |
| 7.1.  | Дополнительные сведения об использовании земельного участка  | —   |
| 8.  | Кадастровый или иной государственный учетный номер (инвентарный) здания, сооружения, объекта незавершенного строительства, расположенного на земельном участке   | 73:19:083201:1174   |
| 9.  | Сведения о земельных участках (землях общего пользования, территории общего пользования), посредством которых обеспечивается доступ                              | —   |
| 10.   | Иные сведения  | —   |
| <b>4. Пояснения к сведениям об уточняемом земельном участке с кадастровым номером</b> |  | <b>73:19:083201:691</b> :   |
| 1.  |  | —   |



**1. Сведения о характерных точках границ уточняемого земельного участка с кадастровым номером** 73:19:083201:697 :  
 Система координат МСК-55, зона 2 Зона № 2

| Обозначение характерных точек границ | Координаты, м  |   |  |              | Метод определения координат                             | Формулы, примененные для расчета средней квадратической погрешности определения координат характерных точек границ (Mt), с подставленными в такие формулы значениями и итоговые (вычисленные) значения Mt, м | Описание закрепления точки |
|--------------------------------------|--|---|--|--------------|---|--|----------------------------|
|                                      | содержатся в Едином государственном реестре недвижимости |   | определены в результате выполнения комплексных кадастровых работ |              |   |  |                            |
|                                      | X  | Y | X  | Y            |   |  |                            |
| 1                                    | 2  | 3 | 4  | 5            | 6   | 7  | 8                          |
| 686                                  | —  | — | 511 400,72   | 2 252 767,54 | Метод спутниковых геодезических измерений (определений) | Mt = 0,10  | —                          |
| 689                                  | —  | — | 511 393,88   | 2 252 781,92 |   |  |                            |
| 705                                  | —  | — | 511 371,73   | 2 252 770,64 |   |  |                            |
| 706                                  | —  | — | 511 378,67   | 2 252 756,37 |   |  |                            |
| 686                                  | —  | — | 511 400,72   | 2 252 767,54 |   |  |                            |

**2. Сведения о частях границ уточняемого земельного участка с кадастровым номером** 73:19:083201:697 :

| Обозначение части границ |       | Горизонтальное проложение (S), м | Описание прохождения части границ | Сведения о согласовании местоположения границ (согласовано/спорное) |
|--------------------------|-------|----------------------------------|-----------------------------------|---|
| от т.                    | до т. |                                  |                                   |   |
| 1                        | 2     | 3                                | 4                                 | 5   |
| 686                      | 689   | 15,92                            | —                                 | согласовано   |
| 689                      | 705   | 24,86                            |                                   |   |
| 705                      | 706   | 15,87                            |                                   |   |
| 706                      | 686   | 24,72                            |                                   |   |

**3. Сведения о характеристиках уточняемого земельного участка с кадастровым номером** 73:19:083201:697 :

| № п/п | Наименование характеристики земельного участка | Значение характеристики |
|-------|--|-------------------------|
| 1     | 2  | 3                       |
|       |  |                         |

| 1   | 2  | 3   |
|---|--|---|
| 1.  | Адрес земельного участка   | —   |
| 1.1.  | Сведения о местоположении земельного участка (при отсутствии адреса) в структурированном в соответствии с федеральной информационной адресной системой виде      |   |
| 1.2.  | Дополнительные сведения о местоположении земельного участка  | Местоположение установлено относительно ориентира, расположенного в границах участка. Почтовый адрес ориентира: обл Ульяновская р-н Ульяновский Садоводческое товарищество "Черемушки" участок 686. |
| 2.  | Площадь земельного участка $\pm$ величина погрешности определения (вычисления) площади ( $P \pm \Delta P$ ), м <sup>2</sup>                                      | 394 $\pm$ 7,00  |
| 3.  | Формула, примененная для вычисления предельной погрешности определения площади земельного участка, с подставленными значениями и итоговые (вычисленные) значения | $3,5 * 0,10 * \sqrt{(394,00)} = 7$  |
| 4.  | Площадь земельного участка согласно сведениям Единого государственного реестра недвижимости (Ркад), м <sup>2</sup>   | 400,00  |
| 5.  | Оценка расхождения P и Ркад ( $P - P_{кад}$ ), м <sup>2</sup>  | 6   |
| 6.  | Предельный минимальный и максимальный размеры земельного участка (Рмин и Рмакс), м <sup>2</sup>  | —<br>—  |
| 7.  | Вид (виды) разрешенного использования  | Для садоводства   |
| 7.1.  | Дополнительные сведения об использовании земельного участка  | —   |
| 8.  | Кадастровый или иной государственный учетный номер (инвентарный) здания, сооружения, объекта незавершенного строительства, расположенного на земельном участке   | —   |
| 9.  | Сведения о земельных участках (землях общего пользования, территории общего пользования), посредством которых обеспечивается доступ                              | —   |
| 10.   | Иные сведения  | —   |
| <b>4. Пояснения к сведениям об уточняемом земельном участке с кадастровым номером</b> |  | <b>73:19:083201:697</b> :   |
| 1.  |  | —   |

**1. Сведения о характерных точках границ уточняемого земельного участка с кадастровым номером** 73:19:083201:704 :  
 Система координат МСК-55, зона 2 Зона № 2

| Обозначение характерных точек границ | Координаты, м  |   |  |              | Метод определения координат                             | Формулы, примененные для расчета средней квадратической погрешности определения координат характерных точек границ (Mt), с подставленными в такие формулы значениями и итоговые (вычисленные) значения Mt, м | Описание закрепления точки |
|--------------------------------------|--|---|--|--------------|---|--|----------------------------|
|                                      | содержатся в Едином государственном реестре недвижимости |   | определены в результате выполнения комплексных кадастровых работ |              |   |  |                            |
|                                      | X  | Y | X  | Y            |   |  |                            |
| 1                                    | 2  | 3 | 4  | 5            | 6   | 7  | 8                          |
| 693                                  | —  | — | 511 351,92   | 2 252 868,09 | Метод спутниковых геодезических измерений (определений) | Mt = 0,10  | —                          |
| 692                                  | —  | — | 511 345,48   | 2 252 882,10 |   |  |                            |
| 707                                  | —  | — | 511 322,35   | 2 252 871,50 |   |  |                            |
| 708                                  | —  | — | 511 329,02   | 2 252 857,11 |   |  |                            |
| 693                                  | —  | — | 511 351,92   | 2 252 868,09 |   |  |                            |

**2. Сведения о частях границ уточняемого земельного участка с кадастровым номером** 73:19:083201:704 :

| Обозначение части границ |       | Горизонтальное проложение (S), м | Описание прохождения части границ | Сведения о согласовании местоположения границ (согласовано/спорное) |
|--------------------------|-------|----------------------------------|-----------------------------------|---|
| от т.                    | до т. |                                  |                                   |   |
| 1                        | 2     | 3                                | 4                                 | 5   |
| 693                      | 692   | 15,42                            | —                                 | согласовано   |
| 692                      | 707   | 25,44                            |                                   |   |
| 707                      | 708   | 15,86                            |                                   |   |
| 708                      | 693   | 25,40                            |                                   |   |

**3. Сведения о характеристиках уточняемого земельного участка с кадастровым номером** 73:19:083201:704 :

| № п/п | Наименование характеристики земельного участка | Значение характеристики |
|-------|--|-------------------------|
| 1     | 2  | 3                       |
|       |  |                         |

| 1   | 2  | 3   |
|---|--|---|
| 1.  | Адрес земельного участка   | —   |
| 1.1.  | Сведения о местоположении земельного участка (при отсутствии адреса) в структурированном в соответствии с федеральной информационной адресной системой виде      |   |
| 1.2.  | Дополнительные сведения о местоположении земельного участка  | Местоположение установлено относительно ориентира, расположенного в границах участка. Почтовый адрес ориентира: обл Ульяновская р-н Ульяновский Садоводческое товарищество "Черемушки" участок 693. |
| 2.  | Площадь земельного участка $\pm$ величина погрешности определения (вычисления) площади ( $P \pm \Delta P$ ), м <sup>2</sup>                                      | 398 $\pm$ 7,00  |
| 3.  | Формула, примененная для вычисления предельной погрешности определения площади земельного участка, с подставленными значениями и итоговые (вычисленные) значения | $3,5 * 0,10 * \sqrt{(398,00)} = 7$  |
| 4.  | Площадь земельного участка согласно сведениям Единого государственного реестра недвижимости (Ркад), м <sup>2</sup>   | 400,00  |
| 5.  | Оценка расхождения P и Ркад ( $P - P_{кад}$ ), м <sup>2</sup>  | 2   |
| 6.  | Предельный минимальный и максимальный размеры земельного участка (Рмин и Рмакс), м <sup>2</sup>  | —<br>—  |
| 7.  | Вид (виды) разрешенного использования  | Для садоводства   |
| 7.1.  | Дополнительные сведения об использовании земельного участка  | —   |
| 8.  | Кадастровый или иной государственный учетный номер (инвентарный) здания, сооружения, объекта незавершенного строительства, расположенного на земельном участке   | —   |
| 9.  | Сведения о земельных участках (землях общего пользования, территории общего пользования), посредством которых обеспечивается доступ                              | —   |
| 10.   | Иные сведения  | —   |
| <b>4. Пояснения к сведениям об уточняемом земельном участке с кадастровым номером</b> |  | <b>73:19:083201:704</b> :   |
| 1.  |  | —   |

**1. Сведения о характерных точках границ уточняемого земельного участка с кадастровым номером** 73:19:083201:707 :  
 Система координат МСК-55, зона 2 Зона № 2

| Обозначение характерных точек границ | Координаты, м  |   |  |              | Метод определения координат                             | Формулы, примененные для расчета средней квадратической погрешности определения координат характерных точек границ (Mt), с подставленными в такие формулы значениями и итоговые (вычисленные) значения Mt, м | Описание закрепления точки |
|--------------------------------------|--|---|--|--------------|---|--|----------------------------|
|                                      | содержатся в Едином государственном реестре недвижимости |   | определены в результате выполнения комплексных кадастровых работ |              |   |  |                            |
|                                      | X  | Y | X  | Y            |   |  |                            |
| 1                                    | 2  | 3 | 4  | 5            | 6   | 7  | 8                          |
| 694                                  | —  | — | 511 331,43   | 2 252 911,13 | Метод спутниковых геодезических измерений (определений) | Mt = 0,10  | —                          |
| 697                                  | —  | — | 511 324,29   | 2 252 925,35 |   |  |                            |
| 709                                  | —  | — | 511 318,89   | 2 252 922,97 |   |  |                            |
| 710                                  | —  | — | 511 310,16   | 2 252 918,74 |   |  |                            |
| 711                                  | —  | — | 511 301,76   | 2 252 914,62 |   |  |                            |
| 712                                  | —  | — | 511 308,69   | 2 252 900,23 |   |  |                            |
| 694                                  | —  | — | 511 331,43   | 2 252 911,13 |   |  |                            |

**2. Сведения о частях границ уточняемого земельного участка с кадастровым номером** 73:19:083201:707 :

| Обозначение части границ |       | Горизонтальное проложение (S), м | Описание прохождения части границ | Сведения о согласовании местоположения границ (согласовано/спорное) |
|--------------------------|-------|----------------------------------|-----------------------------------|---|
| от т.                    | до т. |                                  |                                   |   |
| 1                        | 2     | 3                                | 4                                 | 5   |
| 694                      | 697   | 15,91                            | —                                 | согласовано   |
| 697                      | 709   | 5,90                             |                                   |   |
| 709                      | 710   | 9,70                             |                                   |   |
| 710                      | 711   | 9,36                             |                                   |   |
| 711                      | 712   | 15,97                            |                                   |   |
| 712                      | 694   | 25,22                            |                                   |   |

**3. Сведения о характеристиках уточняемого земельного участка с кадастровым номером 73:19:083201:707 :**

| № п/п | Наименование характеристики земельного участка   | Значение характеристики   |
|-------|--|---|
| 1     | 2  | 3   |
| 1.    | Адрес земельного участка   | —   |
| 1.1.  | Сведения о местоположении земельного участка (при отсутствии адреса) в структурированном в соответствии с федеральной информационной адресной системой виде      |   |
| 1.2.  | Дополнительные сведения о местоположении земельного участка  | Местоположение установлено относительно ориентира, расположенного в границах участка. Почтовый адрес ориентира: обл Ульяновская р-н Ульяновский Садоводческое товарищество "Черемушки" участок 696. |
| 2.    | Площадь земельного участка ± величина погрешности определения (вычисления) площади ( $P \pm \Delta P$ ), м <sup>2</sup>  | 402 ± 7,00  |
| 3.    | Формула, примененная для вычисления предельной погрешности определения площади земельного участка, с подставленными значениями и итоговые (вычисленные) значения | $3,5 * 0,10 * \sqrt{(402,00)} = 7$  |
| 4.    | Площадь земельного участка согласно сведениям Единого государственного реестра недвижимости (Ркад), м <sup>2</sup>   | 400,00  |
| 5.    | Оценка расхождения Р и Ркад ( $P - P_{кад}$ ), м <sup>2</sup>  | 2   |
| 6.    | Предельный минимальный и максимальный размеры земельного участка (Рмин и Рмакс), м <sup>2</sup>  | —<br>—  |
| 7.    | Вид (виды) разрешенного использования  | Для садоводства   |
| 7.1.  | Дополнительные сведения об использовании земельного участка  | —   |
| 8.    | Кадастровый или иной государственный учетный номер (инвентарный) здания, сооружения, объекта незавершенного строительства, расположенного на земельном участке   | —   |
| 9.    | Сведения о земельных участках (землях общего пользования, территории общего пользования), посредством которых обеспечивается доступ                              | —   |
| 10.   | Иные сведения  | —   |

**4. Пояснения к сведениям об уточняемом земельном участке с кадастровым номером 73:19:083201:707 :**

|    |   |
|----|---|
| 1. | — |
|----|---|

**1. Сведения о характерных точках границ уточняемого земельного участка с кадастровым номером** 73:19:083201:717 :  
 Система координат МСК-55, зона 2 Зона № 2

| Обозначение характерных точек границ | Координаты, м  |   |  |              | Метод определения координат                             | Формулы, примененные для расчета средней квадратической погрешности определения координат характерных точек границ (Mt), с подставленными в такие формулы значениями и итоговые (вычисленные) значения Mt, м | Описание закрепления точки |
|--------------------------------------|--|---|--|--------------|---|--|----------------------------|
|                                      | содержатся в Едином государственном реестре недвижимости |   | определены в результате выполнения комплексных кадастровых работ |              |   |  |                            |
|                                      | X  | Y | X  | Y            |   |  |                            |
| 1                                    | 2  | 3 | 4  | 5            | 6   | 7  | 8                          |
| 713                                  | —  | — | 511 399,80   | 2 252 642,52 | Метод спутниковых геодезических измерений (определений) | Mt = 0,10  | —                          |
| 714                                  | —  | — | 511 422,42   | 2 252 653,33 |   |  |                            |
| 715                                  | —  | — | 511 415,37   | 2 252 667,53 |   |  |                            |
| н716У                                | —  | — | 511 393,02   | 2 252 656,25 |   |  |                            |
| 713                                  | —  | — | 511 399,80   | 2 252 642,52 |   |  |                            |

**2. Сведения о частях границ уточняемого земельного участка с кадастровым номером** 73:19:083201:717 :

| Обозначение части границ |       | Горизонтальное проложение (S), м | Описание прохождения части границ | Сведения о согласовании местоположения границ (согласовано/спорное) |
|--------------------------|-------|----------------------------------|-----------------------------------|---|
| от т.                    | до т. |                                  |                                   |   |
| 1                        | 2     | 3                                | 4                                 | 5   |
| 713                      | 714   | 25,07                            | —                                 | согласовано   |
| 714                      | 715   | 15,85                            |                                   |   |
| 715                      | н716У | 25,04                            |                                   |   |
| н716У                    | 713   | 15,31                            |                                   |   |

**3. Сведения о характеристиках уточняемого земельного участка с кадастровым номером** 73:19:083201:717 :

| № п/п | Наименование характеристики земельного участка | Значение характеристики |
|-------|--|-------------------------|
| 1     | 2  | 3                       |
| 1     | 2  | 3                       |

| 1   | 2  | 3   |
|---|--|---|
| 1.  | Адрес земельного участка   | —   |
| 1.1.  | Сведения о местоположении земельного участка (при отсутствии адреса) в структурированном в соответствии с федеральной информационной адресной системой виде      |   |
| 1.2.  | Дополнительные сведения о местоположении земельного участка  | Местоположение установлено относительно ориентира, расположенного в границах участка. Почтовый адрес ориентира: обл Ульяновская р-н Ульяновский Садоводческое товарищество "Черемушки" участок 706. |
| 2.  | Площадь земельного участка $\pm$ величина погрешности определения (вычисления) площади ( $P \pm \Delta P$ ), м <sup>2</sup>                                      | 390 $\pm$ 7,00  |
| 3.  | Формула, примененная для вычисления предельной погрешности определения площади земельного участка, с подставленными значениями и итоговые (вычисленные) значения | $3,5 * 0,10 * \sqrt{(390,00)} = 7$  |
| 4.  | Площадь земельного участка согласно сведениям Единого государственного реестра недвижимости (Ркад), м <sup>2</sup>   | 400,00  |
| 5.  | Оценка расхождения P и Ркад ( $P - P_{кад}$ ), м <sup>2</sup>  | 10  |
| 6.  | Предельный минимальный и максимальный размеры земельного участка (Рмин и Рмакс), м <sup>2</sup>  | —<br>—  |
| 7.  | Вид (виды) разрешенного использования  | Для садоводства   |
| 7.1.  | Дополнительные сведения об использовании земельного участка  | —   |
| 8.  | Кадастровый или иной государственный учетный номер (инвентарный) здания, сооружения, объекта незавершенного строительства, расположенного на земельном участке   | 73:19:083201:1177   |
| 9.  | Сведения о земельных участках (землях общего пользования, территории общего пользования), посредством которых обеспечивается доступ                              | —   |
| 10.   | Иные сведения  | —   |
| <b>4. Пояснения к сведениям об уточняемом земельном участке с кадастровым номером</b> |  | <b>73:19:083201:717</b> :   |
| 1.  |  | —   |



**1. Сведения о характерных точках границ уточняемого земельного участка с кадастровым номером** 73:19:083201:718 :  
 Система координат МСК-55, зона 2 Зона № 2

| Обозначение характерных точек границ | Координаты, м  |   |  |              | Метод определения координат                             | Формулы, примененные для расчета средней квадратической погрешности определения координат характерных точек границ (Mt), с подставленными в такие формулы значениями и итоговые (вычисленные) значения Mt, м | Описание закрепления точки |
|--------------------------------------|--|---|--|--------------|---|--|----------------------------|
|                                      | содержатся в Едином государственном реестре недвижимости |   | определены в результате выполнения комплексных кадастровых работ |              |   |  |                            |
|                                      | X  | Y | X  | Y            |   |  |                            |
| 1                                    | 2  | 3 | 4  | 5            | 6   | 7  | 8                          |
| 715                                  | —  | — | 511 415,37   | 2 252 667,53 | Метод спутниковых геодезических измерений (определений) | Mt = 0,10  | —                          |
| 717                                  | —  | — | 511 408,46   | 2 252 682,13 |   |  |                            |
| 718                                  | —  | — | 511 408,40   | 2 252 682,25 |   |  |                            |
| 719                                  | —  | — | 511 385,67   | 2 252 671,10 |   |  |                            |
| н716У                                | —  | — | 511 393,02   | 2 252 656,25 |   |  |                            |
| 715                                  | —  | — | 511 415,37   | 2 252 667,53 |   |  |                            |

**2. Сведения о частях границ уточняемого земельного участка с кадастровым номером** 73:19:083201:718 :

| Обозначение части границ |       | Горизонтальное проложение (S), м | Описание прохождения части границ | Сведения о согласовании местоположения границ (согласовано/спорное) |
|--------------------------|-------|----------------------------------|-----------------------------------|---|
| от т.                    | до т. |                                  |                                   |   |
| 1                        | 2     | 3                                | 4                                 | 5   |
| 715                      | 717   | 16,15                            | —                                 | согласовано   |
| 717                      | 718   | 0,13                             |                                   |   |
| 718                      | 719   | 25,32                            |                                   |   |
| 719                      | н716У | 16,57                            |                                   |   |
| н716У                    | 715   | 25,04                            |                                   |   |

**3. Сведения о характеристиках уточняемого земельного участка с кадастровым номером** 73:19:083201:718 :

| № п/п | Наименование характеристики земельного участка | Значение характеристики |
|-------|--|-------------------------|
| 1     | 2  | 3                       |
| 1     | 2  | 3                       |

| 1   | 2  | 3  |
|---|--|--|
| 1.  | Адрес земельного участка   | —  |
| 1.1.  | Сведения о местоположении земельного участка (при отсутствии адреса) в структурированном в соответствии с федеральной информационной адресной системой виде      |  |
| 1.2.  | Дополнительные сведения о местоположении земельного участка  | обл Ульяновская р-н Ульяновский Садоводческое товарищество "Черемушки" участок 707 |
| 2.  | Площадь земельного участка ± величина погрешности определения (вычисления) площади ( $P \pm \Delta P$ ), м <sup>2</sup>  | 414 ± 7,00   |
| 3.  | Формула, примененная для вычисления предельной погрешности определения площади земельного участка, с подставленными значениями и итоговые (вычисленные) значения | $3,5 * 0,10 * \sqrt{(414,00)} = 7$   |
| 4.  | Площадь земельного участка согласно сведениям Единого государственного реестра недвижимости (Ркад), м <sup>2</sup>   | 400,00   |
| 5.  | Оценка расхождения Р и Ркад ( $P - P_{кад}$ ), м <sup>2</sup>  | 14   |
| 6.  | Предельный минимальный и максимальный размеры земельного участка (Рмин и Рмакс), м <sup>2</sup>  | —<br>—   |
| 7.  | Вид (виды) разрешенного использования  | Для садоводства  |
| 7.1.  | Дополнительные сведения об использовании земельного участка  | —  |
| 8.  | Кадастровый или иной государственный учетный номер (инвентарный) здания, сооружения, объекта незавершенного строительства, расположенного на земельном участке   | —  |
| 9.  | Сведения о земельных участках (землях общего пользования, территории общего пользования), посредством которых обеспечивается доступ                              | —  |
| 10.   | Иные сведения  | —  |
| <b>4. Пояснения к сведениям об уточняемом земельном участке с кадастровым номером</b> |  | <b>73:19:083201:718</b> :  |
| 1.  |  | —  |

**1. Сведения о характерных точках границ уточняемого земельного участка с кадастровым номером** 73:19:083201:722 :  
 Система координат МСК-55, зона 2 Зона № 2

| Обозначение характерных точек границ | Координаты, м  |   |  |              | Метод определения координат                             | Формулы, примененные для расчета средней квадратической погрешности определения координат характерных точек границ (Mt), с подставленными в такие формулы значениями и итоговые (вычисленные) значения Mt, м | Описание закрепления точки |
|--------------------------------------|--|---|--|--------------|---|--|----------------------------|
|                                      | содержатся в Едином государственном реестре недвижимости |   | определены в результате выполнения комплексных кадастровых работ |              |   |  |                            |
|                                      | X  | Y | X  | Y            |   |  |                            |
| 1                                    | 2  | 3 | 4  | 5            | 6   | 7  | 8                          |
| 720                                  | —  | — | 511 364,64   | 2 252 714,25 | Метод спутниковых геодезических измерений (определений) | Mt = 0,10  | —                          |
| 721                                  | —  | — | 511 387,12   | 2 252 724,78 |   |  |                            |
| 722                                  | —  | — | 511 386,96   | 2 252 725,13 |   |  |                            |
| 723                                  | —  | — | 511 380,09   | 2 252 739,83 |   |  |                            |
| 724                                  | —  | — | 511 357,76   | 2 252 728,64 |   |  |                            |
| 720                                  | —  | — | 511 364,64   | 2 252 714,25 |   |  |                            |

**2. Сведения о частях границ уточняемого земельного участка с кадастровым номером** 73:19:083201:722 :

| Обозначение части границ |       | Горизонтальное проложение (S), м | Описание прохождения части границ | Сведения о согласовании местоположения границ (согласовано/спорное) |
|--------------------------|-------|----------------------------------|-----------------------------------|---|
| от т.                    | до т. |                                  |                                   |   |
| 1                        | 2     | 3                                | 4                                 | 5   |
| 720                      | 721   | 24,82                            | —                                 | согласовано   |
| 721                      | 722   | 0,38                             |                                   |   |
| 722                      | 723   | 16,23                            |                                   |   |
| 723                      | 724   | 24,98                            |                                   |   |
| 724                      | 720   | 15,95                            |                                   |   |
|                          |       |                                  |                                   |   |

**3. Сведения о характеристиках уточняемого земельного участка с кадастровым номером** 73:19:083201:722 :

| № п/п | Наименование характеристики земельного участка | Значение характеристики |
|-------|--|-------------------------|
| 1     | 2  | 3                       |
|       |  |                         |

| 1   | 2  | 3   |
|---|--|---|
| 1.  | Адрес земельного участка   | —   |
| 1.1.  | Сведения о местоположении земельного участка (при отсутствии адреса) в структурированном в соответствии с федеральной информационной адресной системой виде      |   |
| 1.2.  | Дополнительные сведения о местоположении земельного участка  | Местоположение установлено относительно ориентира, расположенного в границах участка. Почтовый адрес ориентира: обл Ульяновская р-н Ульяновский Садоводческое товарищество "Черемушки" участок 711. |
| 2.  | Площадь земельного участка $\pm$ величина погрешности определения (вычисления) площади ( $P \pm \Delta P$ ), м <sup>2</sup>                                      | 405 $\pm$ 7,00  |
| 3.  | Формула, примененная для вычисления предельной погрешности определения площади земельного участка, с подставленными значениями и итоговые (вычисленные) значения | $3,5 * 0,10 * \sqrt{(405,00)} = 7$  |
| 4.  | Площадь земельного участка согласно сведениям Единого государственного реестра недвижимости (Ркад), м <sup>2</sup>   | 400,00  |
| 5.  | Оценка расхождения P и Ркад ( $P - P_{кад}$ ), м <sup>2</sup>  | 5   |
| 6.  | Предельный минимальный и максимальный размеры земельного участка (Рмин и Рмакс), м <sup>2</sup>  | —<br>—  |
| 7.  | Вид (виды) разрешенного использования  | Для садоводства   |
| 7.1.  | Дополнительные сведения об использовании земельного участка  | —   |
| 8.  | Кадастровый или иной государственный учетный номер (инвентарный) здания, сооружения, объекта незавершенного строительства, расположенного на земельном участке   | —   |
| 9.  | Сведения о земельных участках (землях общего пользования, территории общего пользования), посредством которых обеспечивается доступ                              | —   |
| 10.   | Иные сведения  | —   |
| <b>4. Пояснения к сведениям об уточняемом земельном участке с кадастровым номером</b> |  | <b>73:19:083201:722</b> :   |
| 1.  |  | —   |

**1. Сведения о характерных точках границ уточняемого земельного участка с кадастровым номером** 73:19:083201:723 :  
 Система координат МСК-55, зона 2 Зона № 2

| Обозначение характерных точек границ | Координаты, м  |   |  |              | Метод определения координат                             | Формулы, примененные для расчета средней квадратической погрешности определения координат характерных точек границ (Mt), с подставленными в такие формулы значениями и итоговые (вычисленные) значения Mt, м | Описание закрепления точки |
|--------------------------------------|--|---|--|--------------|---|--|----------------------------|
|                                      | содержатся в Едином государственном реестре недвижимости |   | определены в результате выполнения комплексных кадастровых работ |              |   |  |                            |
|                                      | X  | Y | X  | Y            |   |  |                            |
| 1                                    | 2  | 3 | 4  | 5            | 6   | 7  | 8                          |
| 724                                  | —  | — | 511 357,76   | 2 252 728,64 | Метод спутниковых геодезических измерений (определений) | Mt = 0,10  | —                          |
| 723                                  | —  | — | 511 380,09   | 2 252 739,83 |   |  |                            |
| н725У                                | —  | — | 511 373,05   | 2 252 754,21 |   |  |                            |
| н726У                                | —  | — | 511 350,72   | 2 252 743,02 |   |  |                            |
| 724                                  | —  | — | 511 357,76   | 2 252 728,64 |   |  |                            |

**2. Сведения о частях границ уточняемого земельного участка с кадастровым номером** 73:19:083201:723 :

| Обозначение части границ |       | Горизонтальное проложение (S), м | Описание прохождения части границ | Сведения о согласовании местоположения границ (согласовано/спорное) |
|--------------------------|-------|----------------------------------|-----------------------------------|---|
| от т.                    | до т. |                                  |                                   |   |
| 1                        | 2     | 3                                | 4                                 | 5   |
| 724                      | 723   | 24,98                            | —                                 | согласовано   |
| 723                      | н725У | 16,01                            |                                   |   |
| н725У                    | н726У | 24,98                            |                                   |   |
| н726У                    | 724   | 16,01                            |                                   |   |

**3. Сведения о характеристиках уточняемого земельного участка с кадастровым номером** 73:19:083201:723 :

| № п/п | Наименование характеристики земельного участка | Значение характеристики |
|-------|--|-------------------------|
| 1     | 2  | 3                       |
| 1     | 2  | 3                       |

| 1   | 2  | 3  |
|---|--|--|
| 1.  | Адрес земельного участка   | —  |
| 1.1.  | Сведения о местоположении земельного участка (при отсутствии адреса) в структурированном в соответствии с федеральной информационной адресной системой виде      |  |
| 1.2.  | Дополнительные сведения о местоположении земельного участка  | обл Ульяновская р-н Ульяновский Садоводческое товарищество "Черемушки" участок 712 |
| 2.  | Площадь земельного участка ± величина погрешности определения (вычисления) площади ( $P \pm \Delta P$ ), м <sup>2</sup>  | 400 ± 7,00   |
| 3.  | Формула, примененная для вычисления предельной погрешности определения площади земельного участка, с подставленными значениями и итоговые (вычисленные) значения | $3,5 * 0,10 * \sqrt{(400,00)} = 7$   |
| 4.  | Площадь земельного участка согласно сведениям Единого государственного реестра недвижимости (Ркад), м <sup>2</sup>   | 400,00   |
| 5.  | Оценка расхождения Р и Ркад ( $P - P_{кад}$ ), м <sup>2</sup>  | 0  |
| 6.  | Предельный минимальный и максимальный размеры земельного участка (Рмин и Рмакс), м <sup>2</sup>  | —<br>—   |
| 7.  | Вид (виды) разрешенного использования  | Для садоводства  |
| 7.1.  | Дополнительные сведения об использовании земельного участка  | —  |
| 8.  | Кадастровый или иной государственный учетный номер (инвентарный) здания, сооружения, объекта незавершенного строительства, расположенного на земельном участке   | 73:19:083201:1182  |
| 9.  | Сведения о земельных участках (землях общего пользования, территории общего пользования), посредством которых обеспечивается доступ                              | —  |
| 10.   | Иные сведения  | —  |
| <b>4. Пояснения к сведениям об уточняемом земельном участке с кадастровым номером</b> |  | <b>73:19:083201:723</b> :  |
| 1.  |  | —  |

**1. Сведения о характерных точках границ уточняемого земельного участка с кадастровым номером** 73:19:083201:724 :  
 Система координат МСК-55, зона 2 Зона № 2

| Обозначение характерных точек границ | Координаты, м  |   |  |              | Метод определения координат                             | Формулы, примененные для расчета средней квадратической погрешности определения координат характерных точек границ (Mt), с подставленными в такие формулы значениями и итоговые (вычисленные) значения Mt, м | Описание закрепления точки |
|--------------------------------------|--|---|--|--------------|---|--|----------------------------|
|                                      | содержатся в Едином государственном реестре недвижимости |   | определены в результате выполнения комплексных кадастровых работ |              |   |  |                            |
|                                      | X  | Y | X  | Y            |   |  |                            |
| 1                                    | 2  | 3 | 4  | 5            | 6   | 7  | 8                          |
| н726У                                | —  | — | 511 350,72   | 2 252 743,02 | Метод спутниковых геодезических измерений (определений) | Mt = 0,10  | —                          |
| н725У                                | —  | — | 511 373,05   | 2 252 754,21 |   |  |                            |
| н727У                                | —  | — | 511 366,01   | 2 252 768,60 |   |  |                            |
| н728У                                | —  | — | 511 343,68   | 2 252 757,41 |   |  |                            |
| н726У                                | —  | — | 511 350,72   | 2 252 743,02 |   |  |                            |

**2. Сведения о частях границ уточняемого земельного участка с кадастровым номером** 73:19:083201:724 :

| Обозначение части границ |       | Горизонтальное проложение (S), м | Описание прохождения части границ | Сведения о согласовании местоположения границ (согласовано/спорное) |
|--------------------------|-------|----------------------------------|-----------------------------------|---|
| от т.                    | до т. |                                  |                                   |   |
| 1                        | 2     | 3                                | 4                                 | 5   |
| н726У                    | н725У | 24,98                            | —                                 | согласовано   |
| н725У                    | н727У | 16,02                            |                                   |   |
| н727У                    | н728У | 24,98                            |                                   |   |
| н728У                    | н726У | 16,02                            |                                   |   |

**3. Сведения о характеристиках уточняемого земельного участка с кадастровым номером** 73:19:083201:724 :

| № п/п | Наименование характеристики земельного участка | Значение характеристики |
|-------|--|-------------------------|
| 1     | 2  | 3                       |
| 1     | 2  | 3                       |

| 1   | 2  | 3  |
|---|--|--|
| 1.  | Адрес земельного участка   | —  |
| 1.1.  | Сведения о местоположении земельного участка (при отсутствии адреса) в структурированном в соответствии с федеральной информационной адресной системой виде      |  |
| 1.2.  | Дополнительные сведения о местоположении земельного участка  | Местоположение установлено относительно ориентира, расположенного в границах участка. Почтовый адрес ориентира: обл Ульяновская, р-н Ульяновский, Садоводческое товарищество "Черемушки", участок 713. |
| 2.  | Площадь земельного участка $\pm$ величина погрешности определения (вычисления) площади ( $P \pm \Delta P$ ), м <sup>2</sup>                                      | 400 $\pm$ 7,00   |
| 3.  | Формула, примененная для вычисления предельной погрешности определения площади земельного участка, с подставленными значениями и итоговые (вычисленные) значения | $3,5 * 0,10 * \sqrt{(400,00)} = 7$   |
| 4.  | Площадь земельного участка согласно сведениям Единого государственного реестра недвижимости (Ркад), м <sup>2</sup>   | 400,00   |
| 5.  | Оценка расхождения P и Ркад ( $P - P_{кад}$ ), м <sup>2</sup>  | 0  |
| 6.  | Предельный минимальный и максимальный размеры земельного участка (Рмин и Рмакс), м <sup>2</sup>  | —<br>—   |
| 7.  | Вид (виды) разрешенного использования  | Для садоводства  |
| 7.1.  | Дополнительные сведения об использовании земельного участка  | —  |
| 8.  | Кадастровый или иной государственный учетный номер (инвентарный) здания, сооружения, объекта незавершенного строительства, расположенного на земельном участке   | —  |
| 9.  | Сведения о земельных участках (землях общего пользования, территории общего пользования), посредством которых обеспечивается доступ                              | —  |
| 10.   | Иные сведения  | —  |
| <b>4. Пояснения к сведениям об уточняемом земельном участке с кадастровым номером</b> |  | <b>73:19:083201:724</b> :  |
| 1.  |  | —  |



**1. Сведения о характерных точках границ уточняемого земельного участка с кадастровым номером** 73:19:083201:725 :  
 Система координат МСК-55, зона 2 Зона № 2

| Обозначение характерных точек границ | Координаты, м  |   |  |              | Метод определения координат                             | Формулы, примененные для расчета средней квадратической погрешности определения координат характерных точек границ (Mt), с подставленными в такие формулы значениями и итоговые (вычисленные) значения Mt, м | Описание закрепления точки |
|--------------------------------------|--|---|--|--------------|---|--|----------------------------|
|                                      | содержатся в Едином государственном реестре недвижимости |   | определены в результате выполнения комплексных кадастровых работ |              |   |  |                            |
|                                      | X  | Y | X  | Y            |   |  |                            |
| 1                                    | 2  | 3 | 4  | 5            | 6   | 7  | 8                          |
| н728У                                | —  | — | 511 343,68   | 2 252 757,41 | Метод спутниковых геодезических измерений (определений) | Mt = 0,10  | —                          |
| н727У                                | —  | — | 511 366,01   | 2 252 768,60 |   |  |                            |
| н729У                                | —  | — | 511 358,98   | 2 252 782,97 |   |  |                            |
| 730                                  | —  | — | 511 336,63   | 2 252 771,28 |   |  |                            |
| н728У                                | —  | — | 511 343,68   | 2 252 757,41 |   |  |                            |

**2. Сведения о частях границ уточняемого земельного участка с кадастровым номером** 73:19:083201:725 :

| Обозначение части границ |       | Горизонтальное проложение (S), м | Описание прохождения части границ | Сведения о согласовании местоположения границ (согласовано/спорное) |
|--------------------------|-------|----------------------------------|-----------------------------------|---|
| от т.                    | до т. |                                  |                                   |   |
| 1                        | 2     | 3                                | 4                                 | 5   |
| н728У                    | н727У | 24,98                            | —                                 | согласовано   |
| н727У                    | н729У | 16,00                            |                                   |   |
| н729У                    | 730   | 25,22                            |                                   |   |
| 730                      | н728У | 15,56                            |                                   |   |

**3. Сведения о характеристиках уточняемого земельного участка с кадастровым номером** 73:19:083201:725 :

| № п/п | Наименование характеристики земельного участка | Значение характеристики |
|-------|--|-------------------------|
| 1     | 2  | 3                       |
| 1     | 2  | 3                       |

| 1   | 2  | 3   |
|---|--|---|
| 1.  | Адрес земельного участка   | —   |
| 1.1.  | Сведения о местоположении земельного участка (при отсутствии адреса) в структурированном в соответствии с федеральной информационной адресной системой виде      |   |
| 1.2.  | Дополнительные сведения о местоположении земельного участка  | Местоположение установлено относительно ориентира, расположенного в границах участка. Почтовый адрес ориентира: обл Ульяновская р-н Ульяновский Садоводческое товарищество "Черемушки" участок 714. |
| 2.  | Площадь земельного участка $\pm$ величина погрешности определения (вычисления) площади ( $P \pm \Delta P$ ), м <sup>2</sup>                                      | 396 $\pm$ 7,00  |
| 3.  | Формула, примененная для вычисления предельной погрешности определения площади земельного участка, с подставленными значениями и итоговые (вычисленные) значения | $3,5 * 0,10 * \sqrt{(396,00)} = 7$  |
| 4.  | Площадь земельного участка согласно сведениям Единого государственного реестра недвижимости (Ркад), м <sup>2</sup>   | 400,00  |
| 5.  | Оценка расхождения P и Ркад ( $P - P_{кад}$ ), м <sup>2</sup>  | 4   |
| 6.  | Предельный минимальный и максимальный размеры земельного участка (Рмин и Рмакс), м <sup>2</sup>  | —<br>—  |
| 7.  | Вид (виды) разрешенного использования  | Для садоводства   |
| 7.1.  | Дополнительные сведения об использовании земельного участка  | —   |
| 8.  | Кадастровый или иной государственный учетный номер (инвентарный) здания, сооружения, объекта незавершенного строительства, расположенного на земельном участке   | 73:19:083201:1140   |
| 9.  | Сведения о земельных участках (землях общего пользования, территории общего пользования), посредством которых обеспечивается доступ                              | —   |
| 10.   | Иные сведения  | —   |
| <b>4. Пояснения к сведениям об уточняемом земельном участке с кадастровым номером</b> |  | <b>73:19:083201:725</b> :   |
| 1.  |  | —   |

**1. Сведения о характерных точках границ уточняемого земельного участка с кадастровым номером** 73:19:083201:726 :  
 Система координат МСК-55, зона 2 Зона № 2

| Обозначение характерных точек границ | Координаты, м  |   |  |              | Метод определения координат                             | Формулы, примененные для расчета средней квадратической погрешности определения координат характерных точек границ (Mt), с подставленными в такие формулы значениями и итоговые (вычисленные) значения Mt, м | Описание закрепления точки |
|--------------------------------------|--|---|--|--------------|---|--|----------------------------|
|                                      | содержатся в Едином государственном реестре недвижимости |   | определены в результате выполнения комплексных кадастровых работ |              |   |  |                            |
|                                      | X  | Y | X  | Y            |   |  |                            |
| 1                                    | 2  | 3 | 4  | 5            | 6   | 7  | 8                          |
| 731                                  | —  | — | 511 329,42   | 2 252 785,92 | Метод спутниковых геодезических измерений (определений) | Mt = 0,10  | —                          |
| 732                                  | —  | — | 511 330,54   | 2 252 783,97 |   |  |                            |
| 730                                  | —  | — | 511 336,63   | 2 252 771,28 |   |  |                            |
| н729У                                | —  | — | 511 358,98   | 2 252 782,97 |   |  |                            |
| н733У                                | —  | — | 511 351,96   | 2 252 797,32 |   |  |                            |
| 731                                  | —  | — | 511 329,42   | 2 252 785,92 |   |  |                            |

**2. Сведения о частях границ уточняемого земельного участка с кадастровым номером** 73:19:083201:726 :

| Обозначение части границ |       | Горизонтальное проложение (S), м | Описание прохождения части границ | Сведения о согласовании местоположения границ (согласовано/спорное) |
|--------------------------|-------|----------------------------------|-----------------------------------|---|
| от т.                    | до т. |                                  |                                   |   |
| 1                        | 2     | 3                                | 4                                 | 5   |
| 731                      | 732   | 2,25                             | —                                 | согласовано   |
| 732                      | 730   | 14,08                            |                                   |   |
| 730                      | н729У | 25,22                            |                                   |   |
| н729У                    | н733У | 15,98                            |                                   |   |
| н733У                    | 731   | 25,26                            |                                   |   |
|                          |       |                                  |                                   |   |

**3. Сведения о характеристиках уточняемого земельного участка с кадастровым номером** 73:19:083201:726 :

| № п/п | Наименование характеристики земельного участка | Значение характеристики |
|-------|--|-------------------------|
| 1     | 2  | 3                       |
|       |  |                         |

| 1   | 2  | 3   |
|---|--|---|
| 1.  | Адрес земельного участка   | —   |
| 1.1.  | Сведения о местоположении земельного участка (при отсутствии адреса) в структурированном в соответствии с федеральной информационной адресной системой виде      |   |
| 1.2.  | Дополнительные сведения о местоположении земельного участка  | Местоположение установлено относительно ориентира, расположенного в границах участка. Почтовый адрес ориентира: обл Ульяновская р-н Ульяновский Садоводческое товарищество "Черемушки" участок 715. |
| 2.  | Площадь земельного участка $\pm$ величина погрешности определения (вычисления) площади ( $P \pm \Delta P$ ), м <sup>2</sup>                                      | 406 $\pm$ 7,00  |
| 3.  | Формула, примененная для вычисления предельной погрешности определения площади земельного участка, с подставленными значениями и итоговые (вычисленные) значения | $3,5 * 0,10 * \sqrt{(406,00)} = 7$  |
| 4.  | Площадь земельного участка согласно сведениям Единого государственного реестра недвижимости (Ркад), м <sup>2</sup>   | 400,00  |
| 5.  | Оценка расхождения P и Ркад ( $P - P_{кад}$ ), м <sup>2</sup>  | 6   |
| 6.  | Предельный минимальный и максимальный размеры земельного участка (Рмин и Рмакс), м <sup>2</sup>  | —<br>—  |
| 7.  | Вид (виды) разрешенного использования  | Для садоводства   |
| 7.1.  | Дополнительные сведения об использовании земельного участка  | —   |
| 8.  | Кадастровый или иной государственный учетный номер (инвентарный) здания, сооружения, объекта незавершенного строительства, расположенного на земельном участке   | 73:19:083201:1215   |
| 9.  | Сведения о земельных участках (землях общего пользования, территории общего пользования), посредством которых обеспечивается доступ                              | —   |
| 10.   | Иные сведения  | —   |
| <b>4. Пояснения к сведениям об уточняемом земельном участке с кадастровым номером</b> |  | <b>73:19:083201:726</b> :   |
| 1.  |  | —   |

**1. Сведения о характерных точках границ уточняемого земельного участка с кадастровым номером** 73:19:083201:727 :  
 Система координат МСК-55, зона 2 Зона № 2

| Обозначение характерных точек границ | Координаты, м  |   |  |              | Метод определения координат                             | Формулы, примененные для расчета средней квадратической погрешности определения координат характерных точек границ (Mt), с подставленными в такие формулы значениями и итоговые (вычисленные) значения Mt, м | Описание закрепления точки |
|--------------------------------------|--|---|--|--------------|---|--|----------------------------|
|                                      | содержатся в Едином государственном реестре недвижимости |   | определены в результате выполнения комплексных кадастровых работ |              |   |  |                            |
|                                      | X  | Y | X  | Y            |   |  |                            |
| 1                                    | 2  | 3 | 4  | 5            | 6   | 7  | 8                          |
| 734                                  | —  | — | 511 322,78   | 2 252 800,68 | Метод спутниковых геодезических измерений (определений) | Mt = 0,10  | —                          |
| 731                                  | —  | — | 511 329,42   | 2 252 785,92 |   |  |                            |
| н733У                                | —  | — | 511 351,96   | 2 252 797,32 |   |  |                            |
| н735У                                | —  | — | 511 345,01   | 2 252 811,53 |   |  |                            |
| 734                                  | —  | — | 511 322,78   | 2 252 800,68 |   |  |                            |

**2. Сведения о частях границ уточняемого земельного участка с кадастровым номером** 73:19:083201:727 :

| Обозначение части границ |       | Горизонтальное проложение (S), м | Описание прохождения части границ | Сведения о согласовании местоположения границ (согласовано/спорное) |
|--------------------------|-------|----------------------------------|-----------------------------------|---|
| от т.                    | до т. |                                  |                                   |   |
| 1                        | 2     | 3                                | 4                                 | 5   |
| 734                      | 731   | 16,18                            | —                                 | согласовано   |
| 731                      | н733У | 25,26                            |                                   |   |
| н733У                    | н735У | 15,82                            |                                   |   |
| н735У                    | 734   | 24,74                            |                                   |   |

**3. Сведения о характеристиках уточняемого земельного участка с кадастровым номером** 73:19:083201:727 :

| № п/п | Наименование характеристики земельного участка | Значение характеристики |
|-------|--|-------------------------|
| 1     | 2  | 3                       |
| 1     | 2  | 3                       |

| 1   | 2  | 3   |
|---|--|---|
| 1.  | Адрес земельного участка   | —   |
| 1.1.  | Сведения о местоположении земельного участка (при отсутствии адреса) в структурированном в соответствии с федеральной информационной адресной системой виде      |   |
| 1.2.  | Дополнительные сведения о местоположении земельного участка  | Местоположение установлено относительно ориентира, расположенного в границах участка. Почтовый адрес ориентира: обл Ульяновская р-н Ульяновский Садоводческое товарищество "Черемушки" участок 716. |
| 2.  | Площадь земельного участка $\pm$ величина погрешности определения (вычисления) площади ( $P \pm \Delta P$ ), м <sup>2</sup>                                      | 400 $\pm$ 7,00  |
| 3.  | Формула, примененная для вычисления предельной погрешности определения площади земельного участка, с подставленными значениями и итоговые (вычисленные) значения | $3,5 * 0,10 * \sqrt{(400,00)} = 7$  |
| 4.  | Площадь земельного участка согласно сведениям Единого государственного реестра недвижимости (Ркад), м <sup>2</sup>   | 400,00  |
| 5.  | Оценка расхождения P и Ркад ( $P - P_{кад}$ ), м <sup>2</sup>  | 0   |
| 6.  | Предельный минимальный и максимальный размеры земельного участка (Рмин и Рмакс), м <sup>2</sup>  | —<br>—  |
| 7.  | Вид (виды) разрешенного использования  | Для садоводства   |
| 7.1.  | Дополнительные сведения об использовании земельного участка  | —   |
| 8.  | Кадастровый или иной государственный учетный номер (инвентарный) здания, сооружения, объекта незавершенного строительства, расположенного на земельном участке   | —   |
| 9.  | Сведения о земельных участках (землях общего пользования, территории общего пользования), посредством которых обеспечивается доступ                              | —   |
| 10.   | Иные сведения  | —   |
| <b>4. Пояснения к сведениям об уточняемом земельном участке с кадастровым номером</b> |  | <b>73:19:083201:727</b> :   |
| 1.  |  | —   |

**1. Сведения о характерных точках границ уточняемого земельного участка с кадастровым номером** 73:19:083201:728 :  
 Система координат МСК-55, зона 2 Зона № 2

| Обозначение характерных точек границ | Координаты, м  |   |  |              | Метод определения координат                             | Формулы, примененные для расчета средней квадратической погрешности определения координат характерных точек границ (Mt), с подставленными в такие формулы значениями и итоговые (вычисленные) значения Mt, м | Описание закрепления точки |
|--------------------------------------|--|---|--|--------------|---|--|----------------------------|
|                                      | содержатся в Едином государственном реестре недвижимости |   | определены в результате выполнения комплексных кадастровых работ |              |   |  |                            |
|                                      | X  | Y | X  | Y            |   |  |                            |
| 1                                    | 2  | 3 | 4  | 5            | 6   | 7  | 8                          |
| 734                                  | —  | — | 511 322,78   | 2 252 800,68 | Метод спутниковых геодезических измерений (определений) | Mt = 0,10  | —                          |
| н735У                                | —  | — | 511 345,01   | 2 252 811,53 |   |  |                            |
| 736                                  | —  | — | 511 338,00   | 2 252 825,86 |   |  |                            |
| н737У                                | —  | — | 511 315,44   | 2 252 815,17 |   |  |                            |
| 734                                  | —  | — | 511 322,78   | 2 252 800,68 |   |  |                            |

**2. Сведения о частях границ уточняемого земельного участка с кадастровым номером** 73:19:083201:728 :

| Обозначение части границ |       | Горизонтальное проложение (S), м | Описание прохождения части границ | Сведения о согласовании местоположения границ (согласовано/спорное) |
|--------------------------|-------|----------------------------------|-----------------------------------|---|
| от т.                    | до т. |                                  |                                   |   |
| 1                        | 2     | 3                                | 4                                 | 5   |
| 734                      | н735У | 24,74                            | —                                 | согласовано   |
| н735У                    | 736   | 15,95                            |                                   |   |
| 736                      | н737У | 24,96                            |                                   |   |
| н737У                    | 734   | 16,24                            |                                   |   |

**3. Сведения о характеристиках уточняемого земельного участка с кадастровым номером** 73:19:083201:728 :

| № п/п | Наименование характеристики земельного участка | Значение характеристики |
|-------|--|-------------------------|
| 1     | 2  | 3                       |
| 1     | 2  | 3                       |

| 1   | 2  | 3   |
|---|--|---|
| 1.  | Адрес земельного участка   | —   |
| 1.1.  | Сведения о местоположении земельного участка (при отсутствии адреса) в структурированном в соответствии с федеральной информационной адресной системой виде      |   |
| 1.2.  | Дополнительные сведения о местоположении земельного участка  | Местоположение установлено относительно ориентира, расположенного в границах участка. Почтовый адрес ориентира: обл Ульяновская р-н Ульяновский Садоводческое товарищество "Черемушки" участок 717. |
| 2.  | Площадь земельного участка $\pm$ величина погрешности определения (вычисления) площади ( $P \pm \Delta P$ ), м <sup>2</sup>                                      | 400 $\pm$ 7,00  |
| 3.  | Формула, примененная для вычисления предельной погрешности определения площади земельного участка, с подставленными значениями и итоговые (вычисленные) значения | $3,5 * 0,10 * \sqrt{(400,00)} = 7$  |
| 4.  | Площадь земельного участка согласно сведениям Единого государственного реестра недвижимости (Ркад), м <sup>2</sup>   | 400,00  |
| 5.  | Оценка расхождения P и Ркад ( $P - P_{кад}$ ), м <sup>2</sup>  | 0   |
| 6.  | Предельный минимальный и максимальный размеры земельного участка (Рмин и Рмакс), м <sup>2</sup>  | —<br>—  |
| 7.  | Вид (виды) разрешенного использования  | Для садоводства   |
| 7.1.  | Дополнительные сведения об использовании земельного участка  | —   |
| 8.  | Кадастровый или иной государственный учетный номер (инвентарный) здания, сооружения, объекта незавершенного строительства, расположенного на земельном участке   | 73:19:083201:1231   |
| 9.  | Сведения о земельных участках (землях общего пользования, территории общего пользования), посредством которых обеспечивается доступ                              | —   |
| 10.   | Иные сведения  | —   |
| <b>4. Пояснения к сведениям об уточняемом земельном участке с кадастровым номером</b> |  | <b>73:19:083201:728</b> :   |
| 1.  |  | —   |



**1. Сведения о характерных точках границ уточняемого земельного участка с кадастровым номером** 73:19:083201:729 :  
 Система координат МСК-55, зона 2 Зона № 2

| Обозначение характерных точек границ | Координаты, м  |   |  |              | Метод определения координат                             | Формулы, примененные для расчета средней квадратической погрешности определения координат характерных точек границ (Mt), с подставленными в такие формулы значениями и итоговые (вычисленные) значения Mt, м | Описание закрепления точки |
|--------------------------------------|--|---|--|--------------|---|--|----------------------------|
|                                      | содержатся в Едином государственном реестре недвижимости |   | определены в результате выполнения комплексных кадастровых работ |              |   |  |                            |
|                                      | X  | Y | X  | Y            |   |  |                            |
| 1                                    | 2  | 3 | 4  | 5            | 6   | 7  | 8                          |
| н737У                                | —  | — | 511 315,44   | 2 252 815,17 | Метод спутниковых геодезических измерений (определений) | Mt = 0,10  | —                          |
| 736                                  | —  | — | 511 338,00   | 2 252 825,86 |   |  |                            |
| 738                                  | —  | — | 511 331,57   | 2 252 840,21 |   |  |                            |
| н739У                                | —  | — | 511 308,48   | 2 252 829,86 |   |  |                            |
| н737У                                | —  | — | 511 315,44   | 2 252 815,17 |   |  |                            |

**2. Сведения о частях границ уточняемого земельного участка с кадастровым номером** 73:19:083201:729 :

| Обозначение части границ |       | Горизонтальное проложение (S), м | Описание прохождения части границ | Сведения о согласовании местоположения границ (согласовано/спорное) |
|--------------------------|-------|----------------------------------|-----------------------------------|---|
| от т.                    | до т. |                                  |                                   |   |
| 1                        | 2     | 3                                | 4                                 | 5   |
| н737У                    | 736   | 24,96                            | —                                 | согласовано   |
| 736                      | 738   | 15,72                            |                                   |   |
| 738                      | н739У | 25,30                            |                                   |   |
| н739У                    | н737У | 16,26                            |                                   |   |

**3. Сведения о характеристиках уточняемого земельного участка с кадастровым номером** 73:19:083201:729 :

| № п/п | Наименование характеристики земельного участка | Значение характеристики |
|-------|--|-------------------------|
| 1     | 2  | 3                       |
| 1     | 2  | 3                       |

| 1   | 2  | 3   |
|---|--|---|
| 1.  | Адрес земельного участка   | —   |
| 1.1.  | Сведения о местоположении земельного участка (при отсутствии адреса) в структурированном в соответствии с федеральной информационной адресной системой виде      |   |
| 1.2.  | Дополнительные сведения о местоположении земельного участка  | Местоположение установлено относительно ориентира, расположенного в границах участка. Почтовый адрес ориентира: Ульяновская область, г. Ульяновск, садоводческое товарищество "Черемушки", участок 718. |
| 2.  | Площадь земельного участка $\pm$ величина погрешности определения (вычисления) площади ( $P \pm \Delta P$ ), м <sup>2</sup>                                      | 402 $\pm$ 7,00  |
| 3.  | Формула, примененная для вычисления предельной погрешности определения площади земельного участка, с подставленными значениями и итоговые (вычисленные) значения | $3,5 * 0,10 * \sqrt{(402,00)} = 7$  |
| 4.  | Площадь земельного участка согласно сведениям Единого государственного реестра недвижимости (Ркад), м <sup>2</sup>   | 400,00  |
| 5.  | Оценка расхождения P и Ркад ( $P - P_{кад}$ ), м <sup>2</sup>  | 2   |
| 6.  | Предельный минимальный и максимальный размеры земельного участка (Рмин и Рмакс), м <sup>2</sup>  | —<br>—  |
| 7.  | Вид (виды) разрешенного использования  | Для садоводства   |
| 7.1.  | Дополнительные сведения об использовании земельного участка  | —   |
| 8.  | Кадастровый или иной государственный учетный номер (инвентарный) здания, сооружения, объекта незавершенного строительства, расположенного на земельном участке   | 73:19:083201:1352   |
| 9.  | Сведения о земельных участках (землях общего пользования, территории общего пользования), посредством которых обеспечивается доступ                              | —   |
| 10.   | Иные сведения  | —   |
| <b>4. Пояснения к сведениям об уточняемом земельном участке с кадастровым номером</b> |  | <b>73:19:083201:729</b> :   |
| 1.  |  | —   |

**1. Сведения о характерных точках границ уточняемого земельного участка с кадастровым номером** 73:19:083201:730 :  
 Система координат МСК-55, зона 2 Зона № 2

| Обозначение характерных точек границ | Координаты, м  |   |  |              | Метод определения координат                             | Формулы, примененные для расчета средней квадратической погрешности определения координат характерных точек границ (Mt), с подставленными в такие формулы значениями и итоговые (вычисленные) значения Mt, м | Описание закрепления точки |
|--------------------------------------|--|---|--|--------------|---|--|----------------------------|
|                                      | содержатся в Едином государственном реестре недвижимости |   | определены в результате выполнения комплексных кадастровых работ |              |   |  |                            |
|                                      | X  | Y | X  | Y            |   |  |                            |
| 1                                    | 2  | 3 | 4  | 5            | 6   | 7  | 8                          |
| 738                                  | —  | — | 511 331,57   | 2 252 840,21 | Метод спутниковых геодезических измерений (определений) | Mt = 0,10  | —                          |
| 740                                  | —  | — | 511 324,38   | 2 252 854,82 |   |  |                            |
| 741                                  | —  | — | 511 301,80   | 2 252 843,70 |   |  |                            |
| н739У                                | —  | — | 511 308,48   | 2 252 829,86 |   |  |                            |
| 738                                  | —  | — | 511 331,57   | 2 252 840,21 |   |  |                            |

**2. Сведения о частях границ уточняемого земельного участка с кадастровым номером** 73:19:083201:730 :

| Обозначение части границ |       | Горизонтальное проложение (S), м | Описание прохождения части границ | Сведения о согласовании местоположения границ (согласовано/спорное) |
|--------------------------|-------|----------------------------------|-----------------------------------|---|
| от т.                    | до т. |                                  |                                   |   |
| 1                        | 2     | 3                                | 4                                 | 5   |
| 738                      | 740   | 16,28                            | —                                 | согласовано   |
| 740                      | 741   | 25,17                            |                                   |   |
| 741                      | н739У | 15,37                            |                                   |   |
| н739У                    | 738   | 25,30                            |                                   |   |

**3. Сведения о характеристиках уточняемого земельного участка с кадастровым номером** 73:19:083201:730 :

| № п/п | Наименование характеристики земельного участка | Значение характеристики |
|-------|--|-------------------------|
| 1     | 2  | 3                       |
| 1     | 2  | 3                       |

| 1   | 2  | 3   |
|---|--|---|
| 1.  | Адрес земельного участка   | —   |
| 1.1.  | Сведения о местоположении земельного участка (при отсутствии адреса) в структурированном в соответствии с федеральной информационной адресной системой виде      |   |
| 1.2.  | Дополнительные сведения о местоположении земельного участка  | Местоположение установлено относительно ориентира, расположенного в границах участка. Почтовый адрес ориентира: обл Ульяновская р-н Ульяновский Садоводческое товарищество "Черемушки" участок 719. |
| 2.  | Площадь земельного участка $\pm$ величина погрешности определения (вычисления) площади ( $P \pm \Delta P$ ), м <sup>2</sup>                                      | 399 $\pm$ 7,00  |
| 3.  | Формула, примененная для вычисления предельной погрешности определения площади земельного участка, с подставленными значениями и итоговые (вычисленные) значения | $3,5 * 0,10 * \sqrt{(399,00)} = 7$  |
| 4.  | Площадь земельного участка согласно сведениям Единого государственного реестра недвижимости (Ркад), м <sup>2</sup>   | 400,00  |
| 5.  | Оценка расхождения P и Ркад ( $P - P_{кад}$ ), м <sup>2</sup>  | 1   |
| 6.  | Предельный минимальный и максимальный размеры земельного участка (Рмин и Рмакс), м <sup>2</sup>  | —<br>—  |
| 7.  | Вид (виды) разрешенного использования  | Для садоводства   |
| 7.1.  | Дополнительные сведения об использовании земельного участка  | —   |
| 8.  | Кадастровый или иной государственный учетный номер (инвентарный) здания, сооружения, объекта незавершенного строительства, расположенного на земельном участке   | —   |
| 9.  | Сведения о земельных участках (землях общего пользования, территории общего пользования), посредством которых обеспечивается доступ                              | —   |
| 10.   | Иные сведения  | —   |
| <b>4. Пояснения к сведениям об уточняемом земельном участке с кадастровым номером</b> |  | <b>73:19:083201:730</b> :   |
| 1.  |  | —   |

**1. Сведения о характерных точках границ уточняемого земельного участка с кадастровым номером** 73:19:083201:731 :  
 Система координат МСК-55, зона 2 Зона № 2

| Обозначение характерных точек границ | Координаты, м  |   |  |              | Метод определения координат                             | Формулы, примененные для расчета средней квадратической погрешности определения координат характерных точек границ (Mt), с подставленными в такие формулы значениями и итоговые (вычисленные) значения Mt, м | Описание закрепления точки |
|--------------------------------------|--|---|--|--------------|---|--|----------------------------|
|                                      | содержатся в Едином государственном реестре недвижимости |   | определены в результате выполнения комплексных кадастровых работ |              |   |  |                            |
|                                      | X  | Y | X  | Y            |   |  |                            |
| 1                                    | 2  | 3 | 4  | 5            | 6   | 7  | 8                          |
| 741                                  | —  | — | 511 301,80   | 2 252 843,70 | Метод спутниковых геодезических измерений (определений) | Mt = 0,10  | —                          |
| 740                                  | —  | — | 511 324,38   | 2 252 854,82 |   |  |                            |
| 742                                  | —  | — | 511 317,65   | 2 252 869,01 |   |  |                            |
| 743                                  | —  | — | 511 295,07   | 2 252 858,01 |   |  |                            |
| 741                                  | —  | — | 511 301,80   | 2 252 843,70 |   |  |                            |

**2. Сведения о частях границ уточняемого земельного участка с кадастровым номером** 73:19:083201:731 :

| Обозначение части границ |       | Горизонтальное проложение (S), м | Описание прохождения части границ | Сведения о согласовании местоположения границ (согласовано/спорное) |
|--------------------------|-------|----------------------------------|-----------------------------------|---|
| от т.                    | до т. |                                  |                                   |   |
| 1                        | 2     | 3                                | 4                                 | 5   |
| 741                      | 740   | 25,17                            | —                                 | согласовано   |
| 740                      | 742   | 15,71                            |                                   |   |
| 742                      | 743   | 25,12                            |                                   |   |
| 743                      | 741   | 15,81                            |                                   |   |

**3. Сведения о характеристиках уточняемого земельного участка с кадастровым номером** 73:19:083201:731 :

| № п/п | Наименование характеристики земельного участка | Значение характеристики |
|-------|--|-------------------------|
| 1     | 2  | 3                       |
| 1     | 2  | 3                       |

| 1   | 2  | 3   |
|---|--|---|
| 1.  | Адрес земельного участка   | —   |
| 1.1.  | Сведения о местоположении земельного участка (при отсутствии адреса) в структурированном в соответствии с федеральной информационной адресной системой виде      |   |
| 1.2.  | Дополнительные сведения о местоположении земельного участка  | Местоположение установлено относительно ориентира, расположенного в границах участка. Почтовый адрес ориентира: обл Ульяновская р-н Ульяновский Садоводческое товарищество "Черемушки" участок 720. |
| 2.  | Площадь земельного участка $\pm$ величина погрешности определения (вычисления) площади ( $P \pm \Delta P$ ), м <sup>2</sup>                                      | 396 $\pm$ 7,00  |
| 3.  | Формула, примененная для вычисления предельной погрешности определения площади земельного участка, с подставленными значениями и итоговые (вычисленные) значения | $3,5 * 0,10 * \sqrt{(396,00)} = 7$  |
| 4.  | Площадь земельного участка согласно сведениям Единого государственного реестра недвижимости (Ркад), м <sup>2</sup>   | 400,00  |
| 5.  | Оценка расхождения P и Ркад (P - Ркад), м <sup>2</sup>   | 4   |
| 6.  | Предельный минимальный и максимальный размеры земельного участка (Рмин и Рмакс), м <sup>2</sup>  | —<br>—  |
| 7.  | Вид (виды) разрешенного использования  | Для садоводства   |
| 7.1.  | Дополнительные сведения об использовании земельного участка  | —   |
| 8.  | Кадастровый или иной государственный учетный номер (инвентарный) здания, сооружения, объекта незавершенного строительства, расположенного на земельном участке   | 73:19:083201:1251   |
| 9.  | Сведения о земельных участках (землях общего пользования, территории общего пользования), посредством которых обеспечивается доступ                              | —   |
| 10.   | Иные сведения  | —   |
| <b>4. Пояснения к сведениям об уточняемом земельном участке с кадастровым номером</b> |  | <b>73:19:083201:731</b> :   |
| 1.  |  | —   |

**1. Сведения о характерных точках границ уточняемого земельного участка с кадастровым номером** 73:19:083201:733 :  
 Система координат МСК-55, зона 2 Зона № 2

| Обозначение характерных точек границ | Координаты, м  |   |  |              | Метод определения координат                             | Формулы, примененные для расчета средней квадратической погрешности определения координат характерных точек границ (Mt), с подставленными в такие формулы значениями и итоговые (вычисленные) значения Mt, м | Описание закрепления точки |
|--------------------------------------|--|---|--|--------------|---|--|----------------------------|
|                                      | содержатся в Едином государственном реестре недвижимости |   | определены в результате выполнения комплексных кадастровых работ |              |   |  |                            |
|                                      | X  | Y | X  | Y            |   |  |                            |
| 1                                    | 2  | 3 | 4  | 5            | 6   | 7  | 8                          |
| 744                                  | —  | — | 511 288,03   | 2 252 872,45 | Метод спутниковых геодезических измерений (определений) | Mt = 0,10  | —                          |
| 745                                  | —  | — | 511 310,47   | 2 252 883,23 |   |  |                            |
| 746                                  | —  | — | 511 303,51   | 2 252 897,98 |   |  |                            |
| н747У                                | —  | — | 511 281,00   | 2 252 886,36 |   |  |                            |
| 744                                  | —  | — | 511 288,03   | 2 252 872,45 |   |  |                            |

**2. Сведения о частях границ уточняемого земельного участка с кадастровым номером** 73:19:083201:733 :

| Обозначение части границ |       | Горизонтальное проложение (S), м | Описание прохождения части границ | Сведения о согласовании местоположения границ (согласовано/спорное) |
|--------------------------|-------|----------------------------------|-----------------------------------|---|
| от т.                    | до т. |                                  |                                   |   |
| 1                        | 2     | 3                                | 4                                 | 5   |
| 744                      | 745   | 24,90                            | —                                 | согласовано   |
| 745                      | 746   | 16,31                            |                                   |   |
| 746                      | н747У | 25,33                            |                                   |   |
| н747У                    | 744   | 15,59                            |                                   |   |

**3. Сведения о характеристиках уточняемого земельного участка с кадастровым номером** 73:19:083201:733 :

| № п/п | Наименование характеристики земельного участка | Значение характеристики |
|-------|--|-------------------------|
| 1     | 2  | 3                       |
|       |  |                         |

| 1   | 2  | 3   |
|---|--|---|
| 1.  | Адрес земельного участка   | —   |
| 1.1.  | Сведения о местоположении земельного участка (при отсутствии адреса) в структурированном в соответствии с федеральной информационной адресной системой виде      |   |
| 1.2.  | Дополнительные сведения о местоположении земельного участка  | Местоположение установлено относительно ориентира, расположенного в границах участка. Почтовый адрес ориентира: обл Ульяновская р-н Ульяновский Садоводческое товарищество "Черемушки" участок 722. |
| 2.  | Площадь земельного участка $\pm$ величина погрешности определения (вычисления) площади ( $P \pm \Delta P$ ), м <sup>2</sup>                                      | 400 $\pm$ 7,00  |
| 3.  | Формула, примененная для вычисления предельной погрешности определения площади земельного участка, с подставленными значениями и итоговые (вычисленные) значения | $3,5 * 0,10 * \sqrt{(400,00)} = 7$  |
| 4.  | Площадь земельного участка согласно сведениям Единого государственного реестра недвижимости (Ркад), м <sup>2</sup>   | 400,00  |
| 5.  | Оценка расхождения P и Ркад ( $P - P_{кад}$ ), м <sup>2</sup>  | 0   |
| 6.  | Предельный минимальный и максимальный размеры земельного участка (Рмин и Рмакс), м <sup>2</sup>  | —<br>—  |
| 7.  | Вид (виды) разрешенного использования  | Для садоводства   |
| 7.1.  | Дополнительные сведения об использовании земельного участка  | —   |
| 8.  | Кадастровый или иной государственный учетный номер (инвентарный) здания, сооружения, объекта незавершенного строительства, расположенного на земельном участке   | 73:19:083201:1138   |
| 9.  | Сведения о земельных участках (землях общего пользования, территории общего пользования), посредством которых обеспечивается доступ                              | —   |
| 10.   | Иные сведения  | —   |
| <b>4. Пояснения к сведениям об уточняемом земельном участке с кадастровым номером</b> |  | <b>73:19:083201:733</b> :   |
| 1.  |  | —   |



**1. Сведения о характерных точках границ уточняемого земельного участка с кадастровым номером** 73:19:083201:734 :  
 Система координат МСК-55, зона 2 Зона № 2

| Обозначение характерных точек границ | Координаты, м  |   |  |              | Метод определения координат                             | Формулы, примененные для расчета средней квадратической погрешности определения координат характерных точек границ (Mt), с подставленными в такие формулы значениями и итоговые (вычисленные) значения Mt, м | Описание закрепления точки |
|--------------------------------------|--|---|--|--------------|---|--|----------------------------|
|                                      | содержатся в Едином государственном реестре недвижимости |   | определены в результате выполнения комплексных кадастровых работ |              |   |  |                            |
|                                      | X  | Y | X  | Y            |   |  |                            |
| 1                                    | 2  | 3 | 4  | 5            | 6   | 7  | 8                          |
| н747У                                | —  | — | 511 281,00   | 2 252 886,36 | Метод спутниковых геодезических измерений (определений) | Mt = 0,10  | —                          |
| 746                                  | —  | — | 511 303,51   | 2 252 897,98 |   |  |                            |
| н748У                                | —  | — | 511 296,34   | 2 252 912,28 |   |  |                            |
| 749                                  | —  | — | 511 274,51   | 2 252 901,17 |   |  |                            |
| н747У                                | —  | — | 511 281,00   | 2 252 886,36 |   |  |                            |

**2. Сведения о частях границ уточняемого земельного участка с кадастровым номером** 73:19:083201:734 :

| Обозначение части границ |       | Горизонтальное проложение (S), м | Описание прохождения части границ | Сведения о согласовании местоположения границ (согласовано/спорное) |
|--------------------------|-------|----------------------------------|-----------------------------------|---|
| от т.                    | до т. |                                  |                                   |   |
| 1                        | 2     | 3                                | 4                                 | 5   |
| н747У                    | 746   | 25,33                            | —                                 | согласовано   |
| 746                      | н748У | 16,00                            |                                   |   |
| н748У                    | 749   | 24,49                            |                                   |   |
| 749                      | н747У | 16,17                            |                                   |   |

**3. Сведения о характеристиках уточняемого земельного участка с кадастровым номером** 73:19:083201:734 :

| № п/п | Наименование характеристики земельного участка | Значение характеристики |
|-------|--|-------------------------|
| 1     | 2  | 3                       |
| 1     | 2  | 3                       |

| 1   | 2  | 3   |
|---|--|---|
| 1.  | Адрес земельного участка   | —   |
| 1.1.  | Сведения о местоположении земельного участка (при отсутствии адреса) в структурированном в соответствии с федеральной информационной адресной системой виде      |   |
| 1.2.  | Дополнительные сведения о местоположении земельного участка  | Местоположение установлено относительно ориентира, расположенного в границах участка. Почтовый адрес ориентира: обл Ульяновская р-н Ульяновский Садоводческое товарищество "Черемушки" участок 723. |
| 2.  | Площадь земельного участка $\pm$ величина погрешности определения (вычисления) площади ( $P \pm \Delta P$ ), м <sup>2</sup>                                      | 400 $\pm$ 7,00  |
| 3.  | Формула, примененная для вычисления предельной погрешности определения площади земельного участка, с подставленными значениями и итоговые (вычисленные) значения | $3,5 * 0,10 * \sqrt{(400,00)} = 7$  |
| 4.  | Площадь земельного участка согласно сведениям Единого государственного реестра недвижимости (Ркад), м <sup>2</sup>   | 400,00  |
| 5.  | Оценка расхождения P и Ркад ( $P - P_{кад}$ ), м <sup>2</sup>  | 0   |
| 6.  | Предельный минимальный и максимальный размеры земельного участка (Рмин и Рмакс), м <sup>2</sup>  | —<br>—  |
| 7.  | Вид (виды) разрешенного использования  | Для садоводства   |
| 7.1.  | Дополнительные сведения об использовании земельного участка  | —   |
| 8.  | Кадастровый или иной государственный учетный номер (инвентарный) здания, сооружения, объекта незавершенного строительства, расположенного на земельном участке   | —   |
| 9.  | Сведения о земельных участках (землях общего пользования, территории общего пользования), посредством которых обеспечивается доступ                              | —   |
| 10.   | Иные сведения  | —   |
| <b>4. Пояснения к сведениям об уточняемом земельном участке с кадастровым номером</b> |  | <b>73:19:083201:734</b> :   |
| 1.  |  | —   |

**1. Сведения о характерных точках границ уточняемого земельного участка с кадастровым номером** 73:19:083201:735 :  
 Система координат МСК-55, зона 2 Зона № 2

| Обозначение характерных точек границ | Координаты, м  |   |  |              | Метод определения координат                             | Формулы, примененные для расчета средней квадратической погрешности определения координат характерных точек границ (Mt), с подставленными в такие формулы значениями и итоговые (вычисленные) значения Mt, м | Описание закрепления точки |
|--------------------------------------|--|---|--|--------------|---|--|----------------------------|
|                                      | содержатся в Едином государственном реестре недвижимости |   | определены в результате выполнения комплексных кадастровых работ |              |   |  |                            |
|                                      | X  | Y | X  | Y            |   |  |                            |
| 1                                    | 2  | 3 | 4  | 5            | 6   | 7  | 8                          |
| н748У                                | —  | — | 511 296,34   | 2 252 912,28 | Метод спутниковых геодезических измерений (определений) | Mt = 0,10  | —                          |
| 750                                  | —  | — | 511 288,97   | 2 252 926,99 |   |  |                            |
| 751                                  | —  | — | 511 267,95   | 2 252 916,76 |   |  |                            |
| 749                                  | —  | — | 511 274,51   | 2 252 901,17 |   |  |                            |
| н748У                                | —  | — | 511 296,34   | 2 252 912,28 |   |  |                            |

**2. Сведения о частях границ уточняемого земельного участка с кадастровым номером** 73:19:083201:735 :

| Обозначение части границ |       | Горизонтальное проложение (S), м | Описание прохождения части границ | Сведения о согласовании местоположения границ (согласовано/спорное) |
|--------------------------|-------|----------------------------------|-----------------------------------|---|
| от т.                    | до т. |                                  |                                   |   |
| 1                        | 2     | 3                                | 4                                 | 5   |
| н748У                    | 750   | 16,45                            | —                                 | согласовано   |
| 750                      | 751   | 23,38                            |                                   |   |
| 751                      | 749   | 16,91                            |                                   |   |
| 749                      | н748У | 24,49                            |                                   |   |

**3. Сведения о характеристиках уточняемого земельного участка с кадастровым номером** 73:19:083201:735 :

| № п/п | Наименование характеристики земельного участка | Значение характеристики |
|-------|--|-------------------------|
| 1     | 2  | 3                       |
| 1     | 2  | 3                       |

| 1   | 2  | 3   |
|---|--|---|
| 1.  | Адрес земельного участка   | —   |
| 1.1.  | Сведения о местоположении земельного участка (при отсутствии адреса) в структурированном в соответствии с федеральной информационной адресной системой виде      |   |
| 1.2.  | Дополнительные сведения о местоположении земельного участка  | Местоположение установлено относительно ориентира, расположенного в границах участка. Почтовый адрес ориентира: обл Ульяновская р-н Ульяновский Садоводческое товарищество "Черемушки" участок 724. |
| 2.  | Площадь земельного участка $\pm$ величина погрешности определения (вычисления) площади ( $P \pm \Delta P$ ), м <sup>2</sup>                                      | 399 $\pm$ 7,00  |
| 3.  | Формула, примененная для вычисления предельной погрешности определения площади земельного участка, с подставленными значениями и итоговые (вычисленные) значения | $3,5 * 0,10 * \sqrt{(399,00)} = 7$  |
| 4.  | Площадь земельного участка согласно сведениям Единого государственного реестра недвижимости (Ркад), м <sup>2</sup>   | 400,00  |
| 5.  | Оценка расхождения P и Ркад ( $P - P_{кад}$ ), м <sup>2</sup>  | 1   |
| 6.  | Предельный минимальный и максимальный размеры земельного участка (Рмин и Рмакс), м <sup>2</sup>  | —<br>—  |
| 7.  | Вид (виды) разрешенного использования  | Для садоводства   |
| 7.1.  | Дополнительные сведения об использовании земельного участка  | —   |
| 8.  | Кадастровый или иной государственный учетный номер (инвентарный) здания, сооружения, объекта незавершенного строительства, расположенного на земельном участке   | —   |
| 9.  | Сведения о земельных участках (землях общего пользования, территории общего пользования), посредством которых обеспечивается доступ                              | —   |
| 10.   | Иные сведения  | —   |
| <b>4. Пояснения к сведениям об уточняемом земельном участке с кадастровым номером</b> |  | <b>73:19:083201:735</b> :   |
| 1.  |  | —   |

**1. Сведения о характерных точках границ уточняемого земельного участка с кадастровым номером** 73:19:083201:742 :  
 Система координат МСК-55, зона 2 Зона № 2

| Обозначение характерных точек границ | Координаты, м  |   |  |              | Метод определения координат                             | Формулы, примененные для расчета средней квадратической погрешности определения координат характерных точек границ (Mt), с подставленными в такие формулы значениями и итоговые (вычисленные) значения Mt, м | Описание закрепления точки |
|--------------------------------------|--|---|--|--------------|---|--|----------------------------|
|                                      | содержатся в Едином государственном реестре недвижимости |   | определены в результате выполнения комплексных кадастровых работ |              |   |  |                            |
|                                      | X  | Y | X  | Y            |   |  |                            |
| 1                                    | 2  | 3 | 4  | 5            | 6   | 7  | 8                          |
| 752                                  | —  | — | 511 391,11   | 2 252 602,49 | Метод спутниковых геодезических измерений (определений) | Mt = 0,10  | —                          |
| 753                                  | —  | — | 511 413,71   | 2 252 613,44 |   |  |                            |
| 754                                  | —  | — | 511 406,66   | 2 252 628,02 |   |  |                            |
| 755                                  | —  | — | 511 384,04   | 2 252 616,78 |   |  |                            |
| 756                                  | —  | — | 511 390,09   | 2 252 604,55 |   |  |                            |
| 752                                  | —  | — | 511 391,11   | 2 252 602,49 |   |  |                            |

**2. Сведения о частях границ уточняемого земельного участка с кадастровым номером** 73:19:083201:742 :

| Обозначение части границ |       | Горизонтальное проложение (S), м | Описание прохождения части границ | Сведения о согласовании местоположения границ (согласовано/спорное) |
|--------------------------|-------|----------------------------------|-----------------------------------|---|
| от т.                    | до т. |                                  |                                   |   |
| 1                        | 2     | 3                                | 4                                 | 5   |
| 752                      | 753   | 25,11                            | —                                 | согласовано   |
| 753                      | 754   | 16,20                            |                                   |   |
| 754                      | 755   | 25,26                            |                                   |   |
| 755                      | 756   | 13,64                            |                                   |   |
| 756                      | 752   | 2,30                             |                                   |   |
|                          |       |                                  |                                   |   |

**3. Сведения о характеристиках уточняемого земельного участка с кадастровым номером** 73:19:083201:742 :

| № п/п | Наименование характеристики земельного участка | Значение характеристики |
|-------|--|-------------------------|
| 1     | 2  | 3                       |
|       |  |                         |

| 1   | 2  | 3  |
|---|--|--|
| 1.  | Адрес земельного участка   | —  |
| 1.1.  | Сведения о местоположении земельного участка (при отсутствии адреса) в структурированном в соответствии с федеральной информационной адресной системой виде      |  |
| 1.2.  | Дополнительные сведения о местоположении земельного участка  | Местоположение установлено относительно ориентира, расположенного в границах участка. Почтовый адрес ориентира: Ульяновская область, г. Ульяновск, садоводческое товарищество "Черемушки", участок 731.                            |
| 2.  | Площадь земельного участка $\pm$ величина погрешности определения (вычисления) площади ( $P \pm \Delta P$ ), м <sup>2</sup>                                      | 405 $\pm$ 7,00   |
| 3.  | Формула, примененная для вычисления предельной погрешности определения площади земельного участка, с подставленными значениями и итоговые (вычисленные) значения | $3,5 * 0,10 * \sqrt{(405,00)} = 7$   |
| 4.  | Площадь земельного участка согласно сведениям Единого государственного реестра недвижимости (Ркад), м <sup>2</sup>   | 400,00   |
| 5.  | Оценка расхождения P и Ркад ( $P - P_{кад}$ ), м <sup>2</sup>  | 5  |
| 6.  | Предельный минимальный и максимальный размеры земельного участка (Рмин и Рмакс), м <sup>2</sup>  | —<br>—   |
| 7.  | Вид (виды) разрешенного использования  | Для садоводства  |
| 7.1.  | Дополнительные сведения об использовании земельного участка  | —  |
| 8.  | Кадастровый или иной государственный учетный номер (инвентарный) здания, сооружения, объекта незавершенного строительства, расположенного на земельном участке   | 73:19:083201:1201  |
| 9.  | Сведения о земельных участках (землях общего пользования, территории общего пользования), посредством которых обеспечивается доступ                              | —  |
| 10.   | Иные сведения  | Запрещение. Обременение возникает на основании: Постановление ОСП по Ленинскому району г. Ульяновска о запрете на совершение действий по регистрации (pdf) № 345812010/7340, документ выдан ОСП по Ленинскому району г. Ульяновска |
| <b>4. Пояснения к сведениям об уточняемом земельном участке с кадастровым номером <u>73:19:083201:742</u> :</b> |  |  |
| 1.  |  | —  |

**1. Сведения о характерных точках границ уточняемого земельного участка с кадастровым номером** 73:19:083201:743 :  
 Система координат МСК-55, зона 2 Зона № 2

| Обозначение характерных точек границ | Координаты, м  |   |  |              | Метод определения координат                             | Формулы, примененные для расчета средней квадратической погрешности определения координат характерных точек границ (Mt), с подставленными в такие формулы значениями и итоговые (вычисленные) значения Mt, м | Описание закрепления точки |
|--------------------------------------|--|---|--|--------------|---|--|----------------------------|
|                                      | содержатся в Едином государственном реестре недвижимости |   | определены в результате выполнения комплексных кадастровых работ |              |   |  |                            |
|                                      | X  | Y | X  | Y            |   |  |                            |
| 1                                    | 2  | 3 | 4  | 5            | 6   | 7  | 8                          |
| 755                                  | —  | — | 511 384,04   | 2 252 616,78 | Метод спутниковых геодезических измерений (определений) | Mt = 0,10  | —                          |
| 754                                  | —  | — | 511 406,66   | 2 252 628,02 |   |  |                            |
| 713                                  | —  | — | 511 399,80   | 2 252 642,52 |   |  |                            |
| н757У                                | —  | — | 511 377,21   | 2 252 630,87 |   |  |                            |
| 755                                  | —  | — | 511 384,04   | 2 252 616,78 |   |  |                            |

**2. Сведения о частях границ уточняемого земельного участка с кадастровым номером** 73:19:083201:743 :

| Обозначение части границ |       | Горизонтальное проложение (S), м | Описание прохождения части границ | Сведения о согласовании местоположения границ (согласовано/спорное) |
|--------------------------|-------|----------------------------------|-----------------------------------|---|
| от т.                    | до т. |                                  |                                   |   |
| 1                        | 2     | 3                                | 4                                 | 5   |
| 755                      | 754   | 25,26                            | —                                 | согласовано   |
| 754                      | 713   | 16,04                            |                                   |   |
| 713                      | н757У | 25,42                            |                                   |   |
| н757У                    | 755   | 15,66                            |                                   |   |

**3. Сведения о характеристиках уточняемого земельного участка с кадастровым номером** 73:19:083201:743 :

| № п/п | Наименование характеристики земельного участка | Значение характеристики |
|-------|--|-------------------------|
| 1     | 2  | 3                       |
| 1     | 2  | 3                       |

| 1   | 2  | 3   |
|---|--|---|
| 1.  | Адрес земельного участка   | —   |
| 1.1.  | Сведения о местоположении земельного участка (при отсутствии адреса) в структурированном в соответствии с федеральной информационной адресной системой виде      |   |
| 1.2.  | Дополнительные сведения о местоположении земельного участка  | Местоположение установлено относительно ориентира, расположенного в границах участка. Почтовый адрес ориентира: обл Ульяновская р-н Ульяновский Садоводческое товарищество "Черемушки" участок 732. |
| 2.  | Площадь земельного участка $\pm$ величина погрешности определения (вычисления) площади ( $P \pm \Delta P$ ), м <sup>2</sup>                                      | 401 $\pm$ 7,00  |
| 3.  | Формула, примененная для вычисления предельной погрешности определения площади земельного участка, с подставленными значениями и итоговые (вычисленные) значения | $3,5 * 0,10 * \sqrt{(401,00)} = 7$  |
| 4.  | Площадь земельного участка согласно сведениям Единого государственного реестра недвижимости (Ркад), м <sup>2</sup>   | 400,00  |
| 5.  | Оценка расхождения P и Ркад ( $P - P_{кад}$ ), м <sup>2</sup>  | 1   |
| 6.  | Предельный минимальный и максимальный размеры земельного участка (Рмин и Рмакс), м <sup>2</sup>  | —<br>—  |
| 7.  | Вид (виды) разрешенного использования  | Для садоводства   |
| 7.1.  | Дополнительные сведения об использовании земельного участка  | —   |
| 8.  | Кадастровый или иной государственный учетный номер (инвентарный) здания, сооружения, объекта незавершенного строительства, расположенного на земельном участке   | 73:19:083201:1196   |
| 9.  | Сведения о земельных участках (землях общего пользования, территории общего пользования), посредством которых обеспечивается доступ                              | —   |
| 10.   | Иные сведения  | —   |
| <b>4. Пояснения к сведениям об уточняемом земельном участке с кадастровым номером</b> |  | <b>73:19:083201:743</b> :   |
| 1.  |  | —   |



**1. Сведения о характерных точках границ уточняемого земельного участка с кадастровым номером** 73:19:083201:744 :  
 Система координат МСК-55, зона 2 Зона № 2

| Обозначение характерных точек границ | Координаты, м  |   |  |              | Метод определения координат                             | Формулы, примененные для расчета средней квадратической погрешности определения координат характерных точек границ (Mt), с подставленными в такие формулы значениями и итоговые (вычисленные) значения Mt, м | Описание закрепления точки |
|--------------------------------------|--|---|--|--------------|---|--|----------------------------|
|                                      | содержатся в Едином государственном реестре недвижимости |   | определены в результате выполнения комплексных кадастровых работ |              |   |  |                            |
|                                      | X  | Y | X  | Y            |   |  |                            |
| 1                                    | 2  | 3 | 4  | 5            | 6   | 7  | 8                          |
| н757У                                | —  | — | 511 377,21   | 2 252 630,87 | Метод спутниковых геодезических измерений (определений) | Mt = 0,10  | —                          |
| 713                                  | —  | — | 511 399,80   | 2 252 642,52 |   |  |                            |
| н716У                                | —  | — | 511 393,02   | 2 252 656,25 |   |  |                            |
| 758                                  | —  | — | 511 370,09   | 2 252 645,55 |   |  |                            |
| н757У                                | —  | — | 511 377,21   | 2 252 630,87 |   |  |                            |

**2. Сведения о частях границ уточняемого земельного участка с кадастровым номером** 73:19:083201:744 :

| Обозначение части границ |       | Горизонтальное проложение (S), м | Описание прохождения части границ | Сведения о согласовании местоположения границ (согласовано/спорное) |
|--------------------------|-------|----------------------------------|-----------------------------------|---|
| от т.                    | до т. |                                  |                                   |   |
| 1                        | 2     | 3                                | 4                                 | 5   |
| н757У                    | 713   | 25,42                            | —                                 | согласовано   |
| 713                      | н716У | 15,31                            |                                   |   |
| н716У                    | 758   | 25,30                            |                                   |   |
| 758                      | н757У | 16,32                            |                                   |   |

**3. Сведения о характеристиках уточняемого земельного участка с кадастровым номером** 73:19:083201:744 :

| № п/п | Наименование характеристики земельного участка | Значение характеристики |
|-------|--|-------------------------|
| 1     | 2  | 3                       |
| 1     | 2  | 3                       |

| 1   | 2  | 3  |
|---|--|--|
| 1.  | Адрес земельного участка   | —  |
| 1.1.  | Сведения о местоположении земельного участка (при отсутствии адреса) в структурированном в соответствии с федеральной информационной адресной системой виде      |  |
| 1.2.  | Дополнительные сведения о местоположении земельного участка  | обл Ульяновская р-н Ульяновский Садоводческое товарищество "Черемушки" участок 733 |
| 2.  | Площадь земельного участка ± величина погрешности определения (вычисления) площади ( $P \pm \Delta P$ ), м <sup>2</sup>  | 401 ± 7,00   |
| 3.  | Формула, примененная для вычисления предельной погрешности определения площади земельного участка, с подставленными значениями и итоговые (вычисленные) значения | $3,5 * 0,10 * \sqrt{(401,00)} = 7$   |
| 4.  | Площадь земельного участка согласно сведениям Единого государственного реестра недвижимости (Ркад), м <sup>2</sup>   | 400,00   |
| 5.  | Оценка расхождения Р и Ркад ( $P - P_{кад}$ ), м <sup>2</sup>  | 1  |
| 6.  | Предельный минимальный и максимальный размеры земельного участка ( $P_{мин}$ и $P_{макс}$ ), м <sup>2</sup>  | —<br>—   |
| 7.  | Вид (виды) разрешенного использования  | Для садоводства  |
| 7.1.  | Дополнительные сведения об использовании земельного участка  | —  |
| 8.  | Кадастровый или иной государственный учетный номер (инвентарный) здания, сооружения, объекта незавершенного строительства, расположенного на земельном участке   | —  |
| 9.  | Сведения о земельных участках (землях общего пользования, территории общего пользования), посредством которых обеспечивается доступ                              | —  |
| 10.   | Иные сведения  | —  |
| <b>4. Пояснения к сведениям об уточняемом земельном участке с кадастровым номером</b> |  | <b>73:19:083201:744</b> :  |
| 1.  |  | —  |

**1. Сведения о характерных точках границ уточняемого земельного участка с кадастровым номером** 73:19:083201:745 :  
 Система координат МСК-55, зона 2 Зона № 2

| Обозначение характерных точек границ | Координаты, м  |   |  |              | Метод определения координат                             | Формулы, примененные для расчета средней квадратической погрешности определения координат характерных точек границ (Mt), с подставленными в такие формулы значениями и итоговые (вычисленные) значения Mt, м | Описание закрепления точки |
|--------------------------------------|--|---|--|--------------|---|--|----------------------------|
|                                      | содержатся в Едином государственном реестре недвижимости |   | определены в результате выполнения комплексных кадастровых работ |              |   |  |                            |
|                                      | X  | Y | X  | Y            |   |  |                            |
| 1                                    | 2  | 3 | 4  | 5            | 6   | 7  | 8                          |
| 758                                  | —  | — | 511 370,09   | 2 252 645,55 | Метод спутниковых геодезических измерений (определений) | Mt = 0,10  | —                          |
| н716У                                | —  | — | 511 393,02   | 2 252 656,25 |   |  |                            |
| 719                                  | —  | — | 511 385,67   | 2 252 671,10 |   |  |                            |
| н759У                                | —  | — | 511 363,39   | 2 252 660,07 |   |  |                            |
| 758                                  | —  | — | 511 370,09   | 2 252 645,55 |   |  |                            |

**2. Сведения о частях границ уточняемого земельного участка с кадастровым номером** 73:19:083201:745 :

| Обозначение части границ |       | Горизонтальное проложение (S), м | Описание прохождения части границ | Сведения о согласовании местоположения границ (согласовано/спорное) |
|--------------------------|-------|----------------------------------|-----------------------------------|---|
| от т.                    | до т. |                                  |                                   |   |
| 1                        | 2     | 3                                | 4                                 | 5   |
| 758                      | н716У | 25,30                            | —                                 | согласовано   |
| н716У                    | 719   | 16,57                            |                                   |   |
| 719                      | н759У | 24,86                            |                                   |   |
| н759У                    | 758   | 15,99                            |                                   |   |

**3. Сведения о характеристиках уточняемого земельного участка с кадастровым номером** 73:19:083201:745 :

| № п/п | Наименование характеристики земельного участка | Значение характеристики |
|-------|--|-------------------------|
| 1     | 2  | 3                       |
| 1     | 2  | 3                       |

| 1   | 2  | 3  |
|---|--|--|
| 1.  | Адрес земельного участка   | —  |
| 1.1.  | Сведения о местоположении земельного участка (при отсутствии адреса) в структурированном в соответствии с федеральной информационной адресной системой виде      |  |
| 1.2.  | Дополнительные сведения о местоположении земельного участка  | Ульяновская область, г. Ульяновск, садоводческое товарищество "Черемушки", участок 734 |
| 2.  | Площадь земельного участка ± величина погрешности определения (вычисления) площади ( $P \pm \Delta P$ ), м <sup>2</sup>  | 408 ± 7,00   |
| 3.  | Формула, примененная для вычисления предельной погрешности определения площади земельного участка, с подставленными значениями и итоговые (вычисленные) значения | $3,5 * 0,10 * \sqrt{(408,00)} = 7$   |
| 4.  | Площадь земельного участка согласно сведениям Единого государственного реестра недвижимости (Ркад), м <sup>2</sup>   | 400,00   |
| 5.  | Оценка расхождения Р и Ркад ( $P - P_{кад}$ ), м <sup>2</sup>  | 8  |
| 6.  | Предельный минимальный и максимальный размеры земельного участка (Рмин и Рмакс), м <sup>2</sup>  | —<br>—   |
| 7.  | Вид (виды) разрешенного использования  | Для садоводства  |
| 7.1.  | Дополнительные сведения об использовании земельного участка  | —  |
| 8.  | Кадастровый или иной государственный учетный номер (инвентарный) здания, сооружения, объекта незавершенного строительства, расположенного на земельном участке   | 73:19:083201:1354  |
| 9.  | Сведения о земельных участках (землях общего пользования, территории общего пользования), посредством которых обеспечивается доступ                              | —  |
| 10.   | Иные сведения  | —  |
| <b>4. Пояснения к сведениям об уточняемом земельном участке с кадастровым номером</b> |  | <b>73:19:083201:745</b> :  |
| 1.  |  | —  |

**1. Сведения о характерных точках границ уточняемого земельного участка с кадастровым номером** 73:19:083201:746 :  
 Система координат МСК-55, зона 2 Зона № 2

| Обозначение характерных точек границ | Координаты, м  |   |  |              | Метод определения координат                             | Формулы, примененные для расчета средней квадратической погрешности определения координат характерных точек границ (Mt), с подставленными в такие формулы значениями и итоговые (вычисленные) значения Mt, м | Описание закрепления точки |
|--------------------------------------|--|---|--|--------------|---|--|----------------------------|
|                                      | содержатся в Едином государственном реестре недвижимости |   | определены в результате выполнения комплексных кадастровых работ |              |   |  |                            |
|                                      | X  | Y | X  | Y            |   |  |                            |
| 1                                    | 2  | 3 | 4  | 5            | 6   | 7  | 8                          |
| н759У                                | —  | — | 511 363,39   | 2 252 660,07 | Метод спутниковых геодезических измерений (определений) | Mt = 0,10  | —                          |
| 719                                  | —  | — | 511 385,67   | 2 252 671,10 |   |  |                            |
| 760                                  | —  | — | 511 378,92   | 2 252 685,55 |   |  |                            |
| н761У                                | —  | — | 511 356,56   | 2 252 674,87 |   |  |                            |
| н759У                                | —  | — | 511 363,39   | 2 252 660,07 |   |  |                            |

**2. Сведения о частях границ уточняемого земельного участка с кадастровым номером** 73:19:083201:746 :

| Обозначение части границ |       | Горизонтальное проложение (S), м | Описание прохождения части границ | Сведения о согласовании местоположения границ (согласовано/спорное) |
|--------------------------|-------|----------------------------------|-----------------------------------|---|
| от т.                    | до т. |                                  |                                   |   |
| 1                        | 2     | 3                                | 4                                 | 5   |
| н759У                    | 719   | 24,86                            | —                                 | согласовано   |
| 719                      | 760   | 15,95                            |                                   |   |
| 760                      | н761У | 24,78                            |                                   |   |
| н761У                    | н759У | 16,30                            |                                   |   |

**3. Сведения о характеристиках уточняемого земельного участка с кадастровым номером** 73:19:083201:746 :

| № п/п | Наименование характеристики земельного участка | Значение характеристики |
|-------|--|-------------------------|
| 1     | 2  | 3                       |
| 1     | 2  | 3                       |

| 1   | 2  | 3   |
|---|--|---|
| 1.  | Адрес земельного участка   | —   |
| 1.1.  | Сведения о местоположении земельного участка (при отсутствии адреса) в структурированном в соответствии с федеральной информационной адресной системой виде      |   |
| 1.2.  | Дополнительные сведения о местоположении земельного участка  | Ульяновская область, р-н Ульяновский, Садоводческое товарищество "Черемушки", участок 735 |
| 2.  | Площадь земельного участка ± величина погрешности определения (вычисления) площади ( $P \pm \Delta P$ ), м <sup>2</sup>  | 400 ± 7,00  |
| 3.  | Формула, примененная для вычисления предельной погрешности определения площади земельного участка, с подставленными значениями и итоговые (вычисленные) значения | $3,5 * 0,10 * \sqrt{(400,00)} = 7$  |
| 4.  | Площадь земельного участка согласно сведениям Единого государственного реестра недвижимости (Ркад), м <sup>2</sup>   | 400,00  |
| 5.  | Оценка расхождения Р и Ркад ( $P - P_{кад}$ ), м <sup>2</sup>  | 0   |
| 6.  | Предельный минимальный и максимальный размеры земельного участка (Рмин и Рмакс), м <sup>2</sup>  | —<br>—  |
| 7.  | Вид (виды) разрешенного использования  | Для садоводства   |
| 7.1.  | Дополнительные сведения об использовании земельного участка  | —   |
| 8.  | Кадастровый или иной государственный учетный номер (инвентарный) здания, сооружения, объекта незавершенного строительства, расположенного на земельном участке   | 73:19:083201:1299   |
| 9.  | Сведения о земельных участках (землях общего пользования, территории общего пользования), посредством которых обеспечивается доступ                              | —   |
| 10.   | Иные сведения  | —   |
| <b>4. Пояснения к сведениям об уточняемом земельном участке с кадастровым номером</b> |  | <b>73:19:083201:746</b> :   |
| 1.  | —  | —   |

**1. Сведения о характерных точках границ уточняемого земельного участка с кадастровым номером** 73:19:083201:747 :  
 Система координат МСК-55, зона 2 Зона № 2

| Обозначение характерных точек границ | Координаты, м  |   |  |              | Метод определения координат                             | Формулы, примененные для расчета средней квадратической погрешности определения координат характерных точек границ (Mt), с подставленными в такие формулы значениями и итоговые (вычисленные) значения Mt, м | Описание закрепления точки |
|--------------------------------------|--|---|--|--------------|---|--|----------------------------|
|                                      | содержатся в Едином государственном реестре недвижимости |   | определены в результате выполнения комплексных кадастровых работ |              |   |  |                            |
|                                      | X  | Y | X  | Y            |   |  |                            |
| 1                                    | 2  | 3 | 4  | 5            | 6   | 7  | 8                          |
| 760                                  | —  | — | 511 378,92   | 2 252 685,55 | Метод спутниковых геодезических измерений (определений) | Mt = 0,10  | —                          |
| 762                                  | —  | — | 511 371,48   | 2 252 699,37 |   |  |                            |
| 763                                  | —  | — | 511 349,94   | 2 252 689,21 |   |  |                            |
| н761У                                | —  | — | 511 356,56   | 2 252 674,87 |   |  |                            |
| 760                                  | —  | — | 511 378,92   | 2 252 685,55 |   |  |                            |

**2. Сведения о частях границ уточняемого земельного участка с кадастровым номером** 73:19:083201:747 :

| Обозначение части границ |       | Горизонтальное проложение (S), м | Описание прохождения части границ | Сведения о согласовании местоположения границ (согласовано/спорное) |
|--------------------------|-------|----------------------------------|-----------------------------------|---|
| от т.                    | до т. |                                  |                                   |   |
| 1                        | 2     | 3                                | 4                                 | 5   |
| 760                      | 762   | 15,70                            | —                                 | согласовано   |
| 762                      | 763   | 23,82                            |                                   |   |
| 763                      | н761У | 15,79                            |                                   |   |
| н761У                    | 760   | 24,78                            |                                   |   |

**3. Сведения о характеристиках уточняемого земельного участка с кадастровым номером** 73:19:083201:747 :

| № п/п | Наименование характеристики земельного участка | Значение характеристики |
|-------|--|-------------------------|
| 1     | 2  | 3                       |
| 1     | 2  | 3                       |

| 1   | 2  | 3  |
|---|--|--|
| 1.  | Адрес земельного участка   | —  |
| 1.1.  | Сведения о местоположении земельного участка (при отсутствии адреса) в структурированном в соответствии с федеральной информационной адресной системой виде      |  |
| 1.2.  | Дополнительные сведения о местоположении земельного участка  | Местоположение установлено относительно ориентира, расположенного в границах участка. Почтовый адрес ориентира: обл. Ульяновская, р-н Ульяновский, Садоводческое товарищество "Черемушки" участок 736. |
| 2.  | Площадь земельного участка $\pm$ величина погрешности определения (вычисления) площади ( $P \pm \Delta P$ ), м <sup>2</sup>                                      | 382 $\pm$ 7,00   |
| 3.  | Формула, примененная для вычисления предельной погрешности определения площади земельного участка, с подставленными значениями и итоговые (вычисленные) значения | $3,5 * 0,10 * \sqrt{(382,00)} = 7$   |
| 4.  | Площадь земельного участка согласно сведениям Единого государственного реестра недвижимости (Ркад), м <sup>2</sup>   | 400,00   |
| 5.  | Оценка расхождения P и Ркад ( $P - P_{кад}$ ), м <sup>2</sup>  | 18   |
| 6.  | Предельный минимальный и максимальный размеры земельного участка (Рмин и Рмакс), м <sup>2</sup>  | —<br>—   |
| 7.  | Вид (виды) разрешенного использования  | Для садоводства  |
| 7.1.  | Дополнительные сведения об использовании земельного участка  | —  |
| 8.  | Кадастровый или иной государственный учетный номер (инвентарный) здания, сооружения, объекта незавершенного строительства, расположенного на земельном участке   | —  |
| 9.  | Сведения о земельных участках (землях общего пользования, территории общего пользования), посредством которых обеспечивается доступ                              | —  |
| 10.   | Иные сведения  | —  |
| <b>4. Пояснения к сведениям об уточняемом земельном участке с кадастровым номером</b> |  | <b>73:19:083201:747</b> :  |
| 1.  |  | —  |



**1. Сведения о характерных точках границ уточняемого земельного участка с кадастровым номером** 73:19:083201:750 :  
 Система координат МСК-55, зона 2 Зона № 2

| Обозначение характерных точек границ | Координаты, м  |   |  |              | Метод определения координат                             | Формулы, примененные для расчета средней квадратической погрешности определения координат характерных точек границ (Mt), с подставленными в такие формулы значениями и итоговые (вычисленные) значения Mt, м | Описание закрепления точки |
|--------------------------------------|--|---|--|--------------|---|--|----------------------------|
|                                      | содержатся в Едином государственном реестре недвижимости |   | определены в результате выполнения комплексных кадастровых работ |              |   |  |                            |
|                                      | X  | Y | X  | Y            |   |  |                            |
| 1                                    | 2  | 3 | 4  | 5            | 6   | 7  | 8                          |
| 764                                  | —  | — | 511 335,67   | 2 252 718,31 | Метод спутниковых геодезических измерений (определений) | Mt = 0,10  | —                          |
| 724                                  | —  | — | 511 357,76   | 2 252 728,64 |   |  |                            |
| н726У                                | —  | — | 511 350,72   | 2 252 743,02 |   |  |                            |
| 765                                  | —  | — | 511 328,55   | 2 252 732,06 |   |  |                            |
| 764                                  | —  | — | 511 335,67   | 2 252 718,31 |   |  |                            |

**2. Сведения о частях границ уточняемого земельного участка с кадастровым номером** 73:19:083201:750 :

| Обозначение части границ |       | Горизонтальное проложение (S), м | Описание прохождения части границ | Сведения о согласовании местоположения границ (согласовано/спорное) |
|--------------------------|-------|----------------------------------|-----------------------------------|---|
| от т.                    | до т. |                                  |                                   |   |
| 1                        | 2     | 3                                | 4                                 | 5   |
| 764                      | 724   | 24,39                            | —                                 | согласовано   |
| 724                      | н726У | 16,01                            |                                   |   |
| н726У                    | 765   | 24,73                            |                                   |   |
| 765                      | 764   | 15,48                            |                                   |   |

**3. Сведения о характеристиках уточняемого земельного участка с кадастровым номером** 73:19:083201:750 :

| № п/п | Наименование характеристики земельного участка | Значение характеристики |
|-------|--|-------------------------|
| 1     | 2  | 3                       |
| 1     | 2  | 3                       |

| 1   | 2  | 3   |
|---|--|---|
| 1.  | Адрес земельного участка   | —   |
| 1.1.  | Сведения о местоположении земельного участка (при отсутствии адреса) в структурированном в соответствии с федеральной информационной адресной системой виде      |   |
| 1.2.  | Дополнительные сведения о местоположении земельного участка  | Местоположение установлено относительно ориентира, расположенного в границах участка. Почтовый адрес ориентира: обл Ульяновская р-н Ульяновский Садоводческое товарищество "Черемушки" участок 739. |
| 2.  | Площадь земельного участка $\pm$ величина погрешности определения (вычисления) площади ( $P \pm \Delta P$ ), м <sup>2</sup>                                      | 387 $\pm$ 7,00  |
| 3.  | Формула, примененная для вычисления предельной погрешности определения площади земельного участка, с подставленными значениями и итоговые (вычисленные) значения | $3,5 * 0,10 * \sqrt{(387,00)} = 7$  |
| 4.  | Площадь земельного участка согласно сведениям Единого государственного реестра недвижимости (Ркад), м <sup>2</sup>   | 400,00  |
| 5.  | Оценка расхождения P и Ркад (P - Ркад), м <sup>2</sup>   | 13  |
| 6.  | Предельный минимальный и максимальный размеры земельного участка (Рмин и Рмакс), м <sup>2</sup>  | —<br>—  |
| 7.  | Вид (виды) разрешенного использования  | Для садоводства   |
| 7.1.  | Дополнительные сведения об использовании земельного участка  | —   |
| 8.  | Кадастровый или иной государственный учетный номер (инвентарный) здания, сооружения, объекта незавершенного строительства, расположенного на земельном участке   | 73:19:083201:1131   |
| 9.  | Сведения о земельных участках (землях общего пользования, территории общего пользования), посредством которых обеспечивается доступ                              | —   |
| 10.   | Иные сведения  | —   |
| <b>4. Пояснения к сведениям об уточняемом земельном участке с кадастровым номером</b> |  | <b>73:19:083201:750</b> :   |
| 1.  |  | —   |

**1. Сведения о характерных точках границ уточняемого земельного участка с кадастровым номером** 73:19:083201:751 :  
 Система координат МСК-55, зона 2 Зона № 2

| Обозначение характерных точек границ | Координаты, м  |   |  |              | Метод определения координат                             | Формулы, примененные для расчета средней квадратической погрешности определения координат характерных точек границ (Mt), с подставленными в такие формулы значениями и итоговые (вычисленные) значения Mt, м | Описание закрепления точки |
|--------------------------------------|--|---|--|--------------|---|--|----------------------------|
|                                      | содержатся в Едином государственном реестре недвижимости |   | определены в результате выполнения комплексных кадастровых работ |              |   |  |                            |
|                                      | X  | Y | X  | Y            |   |  |                            |
| 1                                    | 2  | 3 | 4  | 5            | 6   | 7  | 8                          |
| 765                                  | —  | — | 511 328,55   | 2 252 732,06 | Метод спутниковых геодезических измерений (определений) | Mt = 0,10  | —                          |
| н726У                                | —  | — | 511 350,72   | 2 252 743,02 |   |  |                            |
| н728У                                | —  | — | 511 343,68   | 2 252 757,41 |   |  |                            |
| н766У                                | —  | — | 511 321,75   | 2 252 746,38 |   |  |                            |
| 765                                  | —  | — | 511 328,55   | 2 252 732,06 |   |  |                            |

**2. Сведения о частях границ уточняемого земельного участка с кадастровым номером** 73:19:083201:751 :

| Обозначение части границ |       | Горизонтальное проложение (S), м | Описание прохождения части границ | Сведения о согласовании местоположения границ (согласовано/спорное) |
|--------------------------|-------|----------------------------------|-----------------------------------|---|
| от т.                    | до т. |                                  |                                   |   |
| 1                        | 2     | 3                                | 4                                 | 5   |
| 765                      | н726У | 24,73                            | —                                 | согласовано   |
| н726У                    | н728У | 16,02                            |                                   |   |
| н728У                    | н766У | 24,55                            |                                   |   |
| н766У                    | 765   | 15,85                            |                                   |   |

**3. Сведения о характеристиках уточняемого земельного участка с кадастровым номером** 73:19:083201:751 :

| № п/п | Наименование характеристики земельного участка | Значение характеристики |
|-------|--|-------------------------|
| 1     | 2  | 3                       |
| 1     | 2  | 3                       |

| 1   | 2  | 3  |
|---|--|--|
| 1.  | Адрес земельного участка   | —  |
| 1.1.  | Сведения о местоположении земельного участка (при отсутствии адреса) в структурированном в соответствии с федеральной информационной адресной системой виде      |  |
| 1.2.  | Дополнительные сведения о местоположении земельного участка  | Ульяновская область, г. Ульяновск, садоводческое товарищество "Черемушки", участок 740 |
| 2.  | Площадь земельного участка ± величина погрешности определения (вычисления) площади ( $P \pm \Delta P$ ), м <sup>2</sup>  | 393 ± 7,00   |
| 3.  | Формула, примененная для вычисления предельной погрешности определения площади земельного участка, с подставленными значениями и итоговые (вычисленные) значения | $3,5 * 0,10 * \sqrt{(393,00)} = 7$   |
| 4.  | Площадь земельного участка согласно сведениям Единого государственного реестра недвижимости (Ркад), м <sup>2</sup>   | 400,00   |
| 5.  | Оценка расхождения Р и Ркад ( $P - P_{кад}$ ), м <sup>2</sup>  | 7  |
| 6.  | Предельный минимальный и максимальный размеры земельного участка (Рмин и Рмакс), м <sup>2</sup>  | —<br>—   |
| 7.  | Вид (виды) разрешенного использования  | Для садоводства  |
| 7.1.  | Дополнительные сведения об использовании земельного участка  | —  |
| 8.  | Кадастровый или иной государственный учетный номер (инвентарный) здания, сооружения, объекта незавершенного строительства, расположенного на земельном участке   | 73:19:083201:1130  |
| 9.  | Сведения о земельных участках (землях общего пользования, территории общего пользования), посредством которых обеспечивается доступ                              | —  |
| 10.   | Иные сведения  | —  |
| <b>4. Пояснения к сведениям об уточняемом земельном участке с кадастровым номером</b> |  | <b>73:19:083201:751</b> :  |
| 1.  |  | —  |

**1. Сведения о характерных точках границ уточняемого земельного участка с кадастровым номером** 73:19:083201:752 :  
 Система координат МСК-55, зона 2 Зона № 2

| Обозначение характерных точек границ | Координаты, м  |   |  |              | Метод определения координат                             | Формулы, примененные для расчета средней квадратической погрешности определения координат характерных точек границ (Mt), с подставленными в такие формулы значениями и итоговые (вычисленные) значения Mt, м | Описание закрепления точки |
|--------------------------------------|--|---|--|--------------|---|--|----------------------------|
|                                      | содержатся в Едином государственном реестре недвижимости |   | определены в результате выполнения комплексных кадастровых работ |              |   |  |                            |
|                                      | X  | Y | X  | Y            |   |  |                            |
| 1                                    | 2  | 3 | 4  | 5            | 6   | 7  | 8                          |
| н766У                                | —  | — | 511 321,75   | 2 252 746,38 | Метод спутниковых геодезических измерений (определений) | Mt = 0,10  | —                          |
| н728У                                | —  | — | 511 343,68   | 2 252 757,41 |   |  |                            |
| 730                                  | —  | — | 511 336,63   | 2 252 771,28 |   |  |                            |
| 767                                  | —  | — | 511 314,90   | 2 252 760,80 |   |  |                            |
| н766У                                | —  | — | 511 321,75   | 2 252 746,38 |   |  |                            |

**2. Сведения о частях границ уточняемого земельного участка с кадастровым номером** 73:19:083201:752 :

| Обозначение части границ |       | Горизонтальное проложение (S), м | Описание прохождения части границ | Сведения о согласовании местоположения границ (согласовано/спорное) |
|--------------------------|-------|----------------------------------|-----------------------------------|---|
| от т.                    | до т. |                                  |                                   |   |
| 1                        | 2     | 3                                | 4                                 | 5   |
| н766У                    | н728У | 24,55                            | —                                 | согласовано   |
| н728У                    | 730   | 15,56                            |                                   |   |
| 730                      | 767   | 24,13                            |                                   |   |
| 767                      | н766У | 15,96                            |                                   |   |

**3. Сведения о характеристиках уточняемого земельного участка с кадастровым номером** 73:19:083201:752 :

| № п/п | Наименование характеристики земельного участка | Значение характеристики |
|-------|--|-------------------------|
| 1     | 2  | 3                       |
| 1     | 2  | 3                       |

| 1   | 2  | 3   |
|---|--|---|
| 1.  | Адрес земельного участка   | —   |
| 1.1.  | Сведения о местоположении земельного участка (при отсутствии адреса) в структурированном в соответствии с федеральной информационной адресной системой виде      |   |
| 1.2.  | Дополнительные сведения о местоположении земельного участка  | Местоположение установлено относительно ориентира, расположенного в границах участка. Почтовый адрес ориентира: обл Ульяновская р-н Ульяновский Садоводческое товарищество "Черемушки" участок 741. |
| 2.  | Площадь земельного участка $\pm$ величина погрешности определения (вычисления) площади ( $P \pm \Delta P$ ), м <sup>2</sup>                                      | 384 $\pm$ 7,00  |
| 3.  | Формула, примененная для вычисления предельной погрешности определения площади земельного участка, с подставленными значениями и итоговые (вычисленные) значения | $3,5 * 0,10 * \sqrt{(384,00)} = 7$  |
| 4.  | Площадь земельного участка согласно сведениям Единого государственного реестра недвижимости (Ркад), м <sup>2</sup>   | 400,00  |
| 5.  | Оценка расхождения P и Ркад ( $P - P_{кад}$ ), м <sup>2</sup>  | 16  |
| 6.  | Предельный минимальный и максимальный размеры земельного участка (Рмин и Рмакс), м <sup>2</sup>  | —<br>—  |
| 7.  | Вид (виды) разрешенного использования  | Для садоводства   |
| 7.1.  | Дополнительные сведения об использовании земельного участка  | —   |
| 8.  | Кадастровый или иной государственный учетный номер (инвентарный) здания, сооружения, объекта незавершенного строительства, расположенного на земельном участке   | —   |
| 9.  | Сведения о земельных участках (землях общего пользования, территории общего пользования), посредством которых обеспечивается доступ                              | —   |
| 10.   | Иные сведения  | —   |
| <b>4. Пояснения к сведениям об уточняемом земельном участке с кадастровым номером</b> |  | <b>73:19:083201:752</b> :   |
| 1.  |  | —   |

**1. Сведения о характерных точках границ уточняемого земельного участка с кадастровым номером** 73:19:083201:755 :  
 Система координат МСК-55, зона 2 Зона № 2

| Обозначение характерных точек границ | Координаты, м  |   |  |              | Метод определения координат                             | Формулы, примененные для расчета средней квадратической погрешности определения координат характерных точек границ (Mt), с подставленными в такие формулы значениями и итоговые (вычисленные) значения Mt, м | Описание закрепления точки |
|--------------------------------------|--|---|--|--------------|---|--|----------------------------|
|                                      | содержатся в Едином государственном реестре недвижимости |   | определены в результате выполнения комплексных кадастровых работ |              |   |  |                            |
|                                      | X  | Y | X  | Y            |   |  |                            |
| 1                                    | 2  | 3 | 4  | 5            | 6   | 7  | 8                          |
| 768                                  | —  | — | 511 300,54   | 2 252 789,49 | Метод спутниковых геодезических измерений (определений) | Mt = 0,10  | —                          |
| 734                                  | —  | — | 511 322,78   | 2 252 800,68 |   |  |                            |
| н737У                                | —  | — | 511 315,44   | 2 252 815,17 |   |  |                            |
| 769                                  | —  | — | 511 293,58   | 2 252 803,85 |   |  |                            |
| 768                                  | —  | — | 511 300,54   | 2 252 789,49 |   |  |                            |

**2. Сведения о частях границ уточняемого земельного участка с кадастровым номером** 73:19:083201:755 :

| Обозначение части границ |       | Горизонтальное проложение (S), м | Описание прохождения части границ | Сведения о согласовании местоположения границ (согласовано/спорное) |
|--------------------------|-------|----------------------------------|-----------------------------------|---|
| от т.                    | до т. |                                  |                                   |   |
| 1                        | 2     | 3                                | 4                                 | 5   |
| 768                      | 734   | 24,90                            | —                                 | согласовано   |
| 734                      | н737У | 16,24                            |                                   |   |
| н737У                    | 769   | 24,62                            |                                   |   |
| 769                      | 768   | 15,96                            |                                   |   |

**3. Сведения о характеристиках уточняемого земельного участка с кадастровым номером** 73:19:083201:755 :

| № п/п | Наименование характеристики земельного участка | Значение характеристики |
|-------|--|-------------------------|
| 1     | 2  | 3                       |
| 1     | 2  | 3                       |

| 1   | 2  | 3   |
|---|--|---|
| 1.  | Адрес земельного участка   | —   |
| 1.1.  | Сведения о местоположении земельного участка (при отсутствии адреса) в структурированном в соответствии с федеральной информационной адресной системой виде      |   |
| 1.2.  | Дополнительные сведения о местоположении земельного участка  | Местоположение установлено относительно ориентира, расположенного в границах участка. Почтовый адрес ориентира: обл Ульяновская р-н Ульяновский Садоводческое товарищество "Черемушки" участок 744. |
| 2.  | Площадь земельного участка $\pm$ величина погрешности определения (вычисления) площади ( $P \pm \Delta P$ ), м <sup>2</sup>                                      | 399 $\pm$ 7,00  |
| 3.  | Формула, примененная для вычисления предельной погрешности определения площади земельного участка, с подставленными значениями и итоговые (вычисленные) значения | $3,5 * 0,10 * \sqrt{(399,00)} = 7$  |
| 4.  | Площадь земельного участка согласно сведениям Единого государственного реестра недвижимости (Ркад), м <sup>2</sup>   | 400,00  |
| 5.  | Оценка расхождения P и Ркад ( $P - P_{кад}$ ), м <sup>2</sup>  | 1   |
| 6.  | Предельный минимальный и максимальный размеры земельного участка (Рмин и Рмакс), м <sup>2</sup>  | —<br>—  |
| 7.  | Вид (виды) разрешенного использования  | Для садоводства   |
| 7.1.  | Дополнительные сведения об использовании земельного участка  | —   |
| 8.  | Кадастровый или иной государственный учетный номер (инвентарный) здания, сооружения, объекта незавершенного строительства, расположенного на земельном участке   | 73:19:083201:1122   |
| 9.  | Сведения о земельных участках (землях общего пользования, территории общего пользования), посредством которых обеспечивается доступ                              | —   |
| 10.   | Иные сведения  | —   |
| <b>4. Пояснения к сведениям об уточняемом земельном участке с кадастровым номером</b> |  | <b>73:19:083201:755</b> :   |
| 1.  |  | —   |



**1. Сведения о характерных точках границ уточняемого земельного участка с кадастровым номером** 73:19:083201:756 :  
 Система координат МСК-55, зона 2 Зона № 2

| Обозначение характерных точек границ | Координаты, м  |   |  |              | Метод определения координат                             | Формулы, примененные для расчета средней квадратической погрешности определения координат характерных точек границ (Mt), с подставленными в такие формулы значениями и итоговые (вычисленные) значения Mt, м | Описание закрепления точки |
|--------------------------------------|--|---|--|--------------|---|--|----------------------------|
|                                      | содержатся в Едином государственном реестре недвижимости |   | определены в результате выполнения комплексных кадастровых работ |              |   |  |                            |
|                                      | X  | Y | X  | Y            |   |  |                            |
| 1                                    | 2  | 3 | 4  | 5            | 6   | 7  | 8                          |
| 769                                  | —  | — | 511 293,58   | 2 252 803,85 | Метод спутниковых геодезических измерений (определений) | Mt = 0,10  | —                          |
| н737У                                | —  | — | 511 315,44   | 2 252 815,17 |   |  |                            |
| н739У                                | —  | — | 511 308,48   | 2 252 829,86 |   |  |                            |
| 770                                  | —  | — | 511 286,28   | 2 252 817,92 |   |  |                            |
| 769                                  | —  | — | 511 293,58   | 2 252 803,85 |   |  |                            |

**2. Сведения о частях границ уточняемого земельного участка с кадастровым номером** 73:19:083201:756 :

| Обозначение части границ |       | Горизонтальное проложение (S), м | Описание прохождения части границ | Сведения о согласовании местоположения границ (согласовано/спорное) |
|--------------------------|-------|----------------------------------|-----------------------------------|---|
| от т.                    | до т. |                                  |                                   |   |
| 1                        | 2     | 3                                | 4                                 | 5   |
| 769                      | н737У | 24,62                            | —                                 | согласовано   |
| н737У                    | н739У | 16,26                            |                                   |   |
| н739У                    | 770   | 25,21                            |                                   |   |
| 770                      | 769   | 15,85                            |                                   |   |

**3. Сведения о характеристиках уточняемого земельного участка с кадастровым номером** 73:19:083201:756 :

| № п/п | Наименование характеристики земельного участка | Значение характеристики |
|-------|--|-------------------------|
| 1     | 2  | 3                       |
| 1     | 2  | 3                       |

| 1   | 2  | 3   |
|---|--|---|
| 1.  | Адрес земельного участка   | —   |
| 1.1.  | Сведения о местоположении земельного участка (при отсутствии адреса) в структурированном в соответствии с федеральной информационной адресной системой виде      |   |
| 1.2.  | Дополнительные сведения о местоположении земельного участка  | Местоположение установлено относительно ориентира, расположенного в границах участка. Почтовый адрес ориентира: Ульяновская область, г. Ульяновск, садоводческое товарищество "Черемушки", участок 745. |
| 2.  | Площадь земельного участка $\pm$ величина погрешности определения (вычисления) площади ( $P \pm \Delta P$ ), м <sup>2</sup>                                      | 400 $\pm$ 7,00  |
| 3.  | Формула, примененная для вычисления предельной погрешности определения площади земельного участка, с подставленными значениями и итоговые (вычисленные) значения | $3,5 * 0,10 * \sqrt{(400,00)} = 7$  |
| 4.  | Площадь земельного участка согласно сведениям Единого государственного реестра недвижимости (Ркад), м <sup>2</sup>   | 400,00  |
| 5.  | Оценка расхождения P и Ркад ( $P - P_{кад}$ ), м <sup>2</sup>  | 0   |
| 6.  | Предельный минимальный и максимальный размеры земельного участка (Рмин и Рмакс), м <sup>2</sup>  | —<br>—  |
| 7.  | Вид (виды) разрешенного использования  | Для садоводства   |
| 7.1.  | Дополнительные сведения об использовании земельного участка  | —   |
| 8.  | Кадастровый или иной государственный учетный номер (инвентарный) здания, сооружения, объекта незавершенного строительства, расположенного на земельном участке   | 73:19:083201:1176   |
| 9.  | Сведения о земельных участках (землях общего пользования, территории общего пользования), посредством которых обеспечивается доступ                              | —   |
| 10.   | Иные сведения  | —   |
| <b>4. Пояснения к сведениям об уточняемом земельном участке с кадастровым номером</b> |  | <b>73:19:083201:756</b> :   |
| 1.  |  | —   |

**1. Сведения о характерных точках границ уточняемого земельного участка с кадастровым номером** 73:19:083201:757 :  
 Система координат МСК-55, зона 2 Зона № 2

| Обозначение характерных точек границ | Координаты, м  |   |  |              | Метод определения координат                             | Формулы, примененные для расчета средней квадратической погрешности определения координат характерных точек границ (Mt), с подставленными в такие формулы значениями и итоговые (вычисленные) значения Mt, м | Описание закрепления точки |
|--------------------------------------|--|---|--|--------------|---|--|----------------------------|
|                                      | содержатся в Едином государственном реестре недвижимости |   | определены в результате выполнения комплексных кадастровых работ |              |   |  |                            |
|                                      | X  | Y | X  | Y            |   |  |                            |
| 1                                    | 2  | 3 | 4  | 5            | 6   | 7  | 8                          |
| 770                                  | —  | — | 511 286,28   | 2 252 817,92 | Метод спутниковых геодезических измерений (определений) | Mt = 0,10  | —                          |
| н739У                                | —  | — | 511 308,48   | 2 252 829,86 |   |  |                            |
| 741                                  | —  | — | 511 301,80   | 2 252 843,70 |   |  |                            |
| 771                                  | —  | — | 511 279,08   | 2 252 832,81 |   |  |                            |
| 770                                  | —  | — | 511 286,28   | 2 252 817,92 |   |  |                            |

**2. Сведения о частях границ уточняемого земельного участка с кадастровым номером** 73:19:083201:757 :

| Обозначение части границ |       | Горизонтальное проложение (S), м | Описание прохождения части границ | Сведения о согласовании местоположения границ (согласовано/спорное) |
|--------------------------|-------|----------------------------------|-----------------------------------|---|
| от т.                    | до т. |                                  |                                   |   |
| 1                        | 2     | 3                                | 4                                 | 5   |
| 770                      | н739У | 25,21                            | —                                 | согласовано   |
| н739У                    | 741   | 15,37                            |                                   |   |
| 741                      | 771   | 25,20                            |                                   |   |
| 771                      | 770   | 16,54                            |                                   |   |

**3. Сведения о характеристиках уточняемого земельного участка с кадастровым номером** 73:19:083201:757 :

| № п/п | Наименование характеристики земельного участка | Значение характеристики |
|-------|--|-------------------------|
| 1     | 2  | 3                       |
| 1     | 2  | 3                       |

| 1   | 2  | 3   |
|---|--|---|
| 1.  | Адрес земельного участка   | —   |
| 1.1.  | Сведения о местоположении земельного участка (при отсутствии адреса) в структурированном в соответствии с федеральной информационной адресной системой виде      |   |
| 1.2.  | Дополнительные сведения о местоположении земельного участка  | Местоположение установлено относительно ориентира, расположенного в границах участка. Почтовый адрес ориентира: Ульяновская область, г. Ульяновск, садоводческое товарищество "Черемушки", участок 746. |
| 2.  | Площадь земельного участка $\pm$ величина погрешности определения (вычисления) площади ( $P \pm \Delta P$ ), м <sup>2</sup>                                      | 402 $\pm$ 7,00  |
| 3.  | Формула, примененная для вычисления предельной погрешности определения площади земельного участка, с подставленными значениями и итоговые (вычисленные) значения | $3,5 * 0,10 * \sqrt{(402,00)} = 7$  |
| 4.  | Площадь земельного участка согласно сведениям Единого государственного реестра недвижимости (Ркад), м <sup>2</sup>   | 400,00  |
| 5.  | Оценка расхождения P и Ркад ( $P - P_{кад}$ ), м <sup>2</sup>  | 2   |
| 6.  | Предельный минимальный и максимальный размеры земельного участка (Рмин и Рмакс), м <sup>2</sup>  | —<br>—  |
| 7.  | Вид (виды) разрешенного использования  | Для садоводства   |
| 7.1.  | Дополнительные сведения об использовании земельного участка  | —   |
| 8.  | Кадастровый или иной государственный учетный номер (инвентарный) здания, сооружения, объекта незавершенного строительства, расположенного на земельном участке   | —   |
| 9.  | Сведения о земельных участках (землях общего пользования, территории общего пользования), посредством которых обеспечивается доступ                              | —   |
| 10.   | Иные сведения  | —   |
| <b>4. Пояснения к сведениям об уточняемом земельном участке с кадастровым номером</b> |  | <b>73:19:083201:757</b> :   |
| 1.  |  | —   |

**1. Сведения о характерных точках границ уточняемого земельного участка с кадастровым номером** 73:19:083201:760 :  
 Система координат МСК-55, зона 2 Зона № 2

| Обозначение характерных точек границ | Координаты, м  |   |  |              | Метод определения координат                             | Формулы, примененные для расчета средней квадратической погрешности определения координат характерных точек границ (Mt), с подставленными в такие формулы значениями и итоговые (вычисленные) значения Mt, м | Описание закрепления точки |
|--------------------------------------|--|---|--|--------------|---|--|----------------------------|
|                                      | содержатся в Едином государственном реестре недвижимости |   | определены в результате выполнения комплексных кадастровых работ |              |   |  |                            |
|                                      | X  | Y | X  | Y            |   |  |                            |
| 1                                    | 2  | 3 | 4  | 5            | 6   | 7  | 8                          |
| 744                                  | —  | — | 511 288,03   | 2 252 872,45 | Метод спутниковых геодезических измерений (определений) | Mt = 0,10  | —                          |
| н747У                                | —  | — | 511 281,00   | 2 252 886,36 |   |  |                            |
| 772                                  | —  | — | 511 257,40   | 2 252 875,95 |   |  |                            |
| 773                                  | —  | — | 511 264,54   | 2 252 861,26 |   |  |                            |
| 774                                  | —  | — | 511 264,60   | 2 252 861,15 |   |  |                            |
| 744                                  | —  | — | 511 288,03   | 2 252 872,45 |   |  |                            |

**2. Сведения о частях границ уточняемого земельного участка с кадастровым номером** 73:19:083201:760 :

| Обозначение части границ |       | Горизонтальное проложение (S), м | Описание прохождения части границ | Сведения о согласовании местоположения границ (согласовано/спорное) |
|--------------------------|-------|----------------------------------|-----------------------------------|---|
| от т.                    | до т. |                                  |                                   |   |
| 1                        | 2     | 3                                | 4                                 | 5   |
| 744                      | н747У | 15,59                            | —                                 | согласовано   |
| н747У                    | 772   | 25,79                            |                                   |   |
| 772                      | 773   | 16,33                            |                                   |   |
| 773                      | 774   | 0,13                             |                                   |   |
| 774                      | 744   | 26,01                            |                                   |   |
|                          |       |                                  |                                   |   |

**3. Сведения о характеристиках уточняемого земельного участка с кадастровым номером** 73:19:083201:760 :

| № п/п | Наименование характеристики земельного участка | Значение характеристики |
|-------|--|-------------------------|
| 1     | 2  | 3                       |
|       |  |                         |

| 1   | 2  | 3  |
|---|--|--|
| 1.  | Адрес земельного участка   | —  |
| 1.1.  | Сведения о местоположении земельного участка (при отсутствии адреса) в структурированном в соответствии с федеральной информационной адресной системой виде      |  |
| 1.2.  | Дополнительные сведения о местоположении земельного участка  | обл Ульяновская р-н Ульяновский Садоводческое товарищество "Черемушки" участок 749 |
| 2.  | Площадь земельного участка ± величина погрешности определения (вычисления) площади ( $P \pm \Delta P$ ), м <sup>2</sup>  | 415 ± 7,00   |
| 3.  | Формула, примененная для вычисления предельной погрешности определения площади земельного участка, с подставленными значениями и итоговые (вычисленные) значения | $3,5 * 0,10 * \sqrt{(415,00)} = 7$   |
| 4.  | Площадь земельного участка согласно сведениям Единого государственного реестра недвижимости (Ркад), м <sup>2</sup>   | 400,00   |
| 5.  | Оценка расхождения Р и Ркад ( $P - P_{кад}$ ), м <sup>2</sup>  | 15   |
| 6.  | Предельный минимальный и максимальный размеры земельного участка ( $P_{мин}$ и $P_{макс}$ ), м <sup>2</sup>  | —<br>—   |
| 7.  | Вид (виды) разрешенного использования  | Для садоводства  |
| 7.1.  | Дополнительные сведения об использовании земельного участка  | —  |
| 8.  | Кадастровый или иной государственный учетный номер (инвентарный) здания, сооружения, объекта незавершенного строительства, расположенного на земельном участке   | —  |
| 9.  | Сведения о земельных участках (землях общего пользования, территории общего пользования), посредством которых обеспечивается доступ                              | —  |
| 10.   | Иные сведения  | —  |
| <b>4. Пояснения к сведениям об уточняемом земельном участке с кадастровым номером</b> |  | <b>73:19:083201:760</b> :  |
| 1.  | —  | —  |

**1. Сведения о характерных точках границ уточняемого земельного участка с кадастровым номером** 73:19:083201:761 :  
 Система координат МСК-55, зона 2 Зона № 2

| Обозначение характерных точек границ | Координаты, м  |   |  |              | Метод определения координат                             | Формулы, примененные для расчета средней квадратической погрешности определения координат характерных точек границ (Mt), с подставленными в такие формулы значениями и итоговые (вычисленные) значения Mt, м | Описание закрепления точки |
|--------------------------------------|--|---|--|--------------|---|--|----------------------------|
|                                      | содержатся в Едином государственном реестре недвижимости |   | определены в результате выполнения комплексных кадастровых работ |              |   |  |                            |
|                                      | X  | Y | X  | Y            |   |  |                            |
| 1                                    | 2  | 3 | 4  | 5            | 6   | 7  | 8                          |
| 772                                  | —  | — | 511 257,40   | 2 252 875,95 | Метод спутниковых геодезических измерений (определений) | Mt = 0,10  | —                          |
| н747У                                | —  | — | 511 281,00   | 2 252 886,36 |   |  |                            |
| 749                                  | —  | — | 511 274,51   | 2 252 901,17 |   |  |                            |
| 775                                  | —  | — | 511 251,00   | 2 252 889,93 |   |  |                            |
| 772                                  | —  | — | 511 257,40   | 2 252 875,95 |   |  |                            |

**2. Сведения о частях границ уточняемого земельного участка с кадастровым номером** 73:19:083201:761 :

| Обозначение части границ |       | Горизонтальное проложение (S), м | Описание прохождения части границ | Сведения о согласовании местоположения границ (согласовано/спорное) |
|--------------------------|-------|----------------------------------|-----------------------------------|---|
| от т.                    | до т. |                                  |                                   |   |
| 1                        | 2     | 3                                | 4                                 | 5   |
| 772                      | н747У | 25,79                            | —                                 | согласовано   |
| н747У                    | 749   | 16,17                            |                                   |   |
| 749                      | 775   | 26,06                            |                                   |   |
| 775                      | 772   | 15,38                            |                                   |   |

**3. Сведения о характеристиках уточняемого земельного участка с кадастровым номером** 73:19:083201:761 :

| № п/п | Наименование характеристики земельного участка | Значение характеристики |
|-------|--|-------------------------|
| 1     | 2  | 3                       |
| 1     | 2  | 3                       |

| 1   | 2  | 3  |
|---|--|--|
| 1.  | Адрес земельного участка   | —  |
| 1.1.  | Сведения о местоположении земельного участка (при отсутствии адреса) в структурированном в соответствии с федеральной информационной адресной системой виде      |  |
| 1.2.  | Дополнительные сведения о местоположении земельного участка  | обл. Ульяновская, р-н Ульяновский, Садоводческое товарищество "Черемушки", участок 750 |
| 2.  | Площадь земельного участка ± величина погрешности определения (вычисления) площади ( $P \pm \Delta P$ ), м <sup>2</sup>  | 409 ± 7,00   |
| 3.  | Формула, примененная для вычисления предельной погрешности определения площади земельного участка, с подставленными значениями и итоговые (вычисленные) значения | $3,5 * 0,10 * \sqrt{(409,00)} = 7$   |
| 4.  | Площадь земельного участка согласно сведениям Единого государственного реестра недвижимости (Ркад), м <sup>2</sup>   | 400,00   |
| 5.  | Оценка расхождения Р и Ркад ( $P - P_{кад}$ ), м <sup>2</sup>  | 9  |
| 6.  | Предельный минимальный и максимальный размеры земельного участка (Рмин и Рмакс), м <sup>2</sup>  | —<br>—   |
| 7.  | Вид (виды) разрешенного использования  | Для садоводства  |
| 7.1.  | Дополнительные сведения об использовании земельного участка  | —  |
| 8.  | Кадастровый или иной государственный учетный номер (инвентарный) здания, сооружения, объекта незавершенного строительства, расположенного на земельном участке   | 73:19:083201:1282  |
| 9.  | Сведения о земельных участках (землях общего пользования, территории общего пользования), посредством которых обеспечивается доступ                              | —  |
| 10.   | Иные сведения  | —  |
| <b>4. Пояснения к сведениям об уточняемом земельном участке с кадастровым номером</b> |  | <b>73:19:083201:761</b> :  |
| 1.  |  | —  |



**1. Сведения о характерных точках границ уточняемого земельного участка с кадастровым номером** 73:19:083201:773 :  
 Система координат МСК-55, зона 2 Зона № 2

| Обозначение характерных точек границ | Координаты, м  |   |  |              | Метод определения координат                             | Формулы, примененные для расчета средней квадратической погрешности определения координат характерных точек границ (Mt), с подставленными в такие формулы значениями и итоговые (вычисленные) значения Mt, м | Описание закрепления точки |
|--------------------------------------|--|---|--|--------------|---|--|----------------------------|
|                                      | содержатся в Едином государственном реестре недвижимости |   | определены в результате выполнения комплексных кадастровых работ |              |   |  |                            |
|                                      | X  | Y | X  | Y            |   |  |                            |
| 1                                    | 2  | 3 | 4  | 5            | 6   | 7  | 8                          |
| 776                                  | —  | — | 511 328,46   | 2 252 661,12 | Метод спутниковых геодезических измерений (определений) | Mt = 0,10  | —                          |
| 777                                  | —  | — | 511 350,94   | 2 252 672,29 |   |  |                            |
| н778У                                | —  | — | 511 344,28   | 2 252 686,48 |   |  |                            |
| н779У                                | —  | — | 511 321,34   | 2 252 675,45 |   |  |                            |
| 776                                  | —  | — | 511 328,46   | 2 252 661,12 |   |  |                            |

**2. Сведения о частях границ уточняемого земельного участка с кадастровым номером** 73:19:083201:773 :

| Обозначение части границ |       | Горизонтальное проложение (S), м | Описание прохождения части границ | Сведения о согласовании местоположения границ (согласовано/спорное) |
|--------------------------|-------|----------------------------------|-----------------------------------|---|
| от т.                    | до т. |                                  |                                   |   |
| 1                        | 2     | 3                                | 4                                 | 5   |
| 776                      | 777   | 25,10                            | —                                 | согласовано   |
| 777                      | н778У | 15,68                            |                                   |   |
| н778У                    | н779У | 25,45                            |                                   |   |
| н779У                    | 776   | 16,00                            |                                   |   |

**3. Сведения о характеристиках уточняемого земельного участка с кадастровым номером** 73:19:083201:773 :

| № п/п | Наименование характеристики земельного участка | Значение характеристики |
|-------|--|-------------------------|
| 1     | 2  | 3                       |
| 1     | 2  | 3                       |

| 1   | 2  | 3  |
|---|--|--|
| 1.  | Адрес земельного участка   | —  |
| 1.1.  | Сведения о местоположении земельного участка (при отсутствии адреса) в структурированном в соответствии с федеральной информационной адресной системой виде      |  |
| 1.2.  | Дополнительные сведения о местоположении земельного участка  | обл Ульяновская р-н Ульяновский Садоводческое товарищество "Черемушки" участок 762 |
| 2.  | Площадь земельного участка ± величина погрешности определения (вычисления) площади ( $P \pm \Delta P$ ), м <sup>2</sup>  | 400 ± 7,00   |
| 3.  | Формула, примененная для вычисления предельной погрешности определения площади земельного участка, с подставленными значениями и итоговые (вычисленные) значения | $3,5 * 0,10 * \sqrt{(400,00)} = 7$   |
| 4.  | Площадь земельного участка согласно сведениям Единого государственного реестра недвижимости (Ркад), м <sup>2</sup>   | 400,00   |
| 5.  | Оценка расхождения Р и Ркад ( $P - P_{кад}$ ), м <sup>2</sup>  | 0  |
| 6.  | Предельный минимальный и максимальный размеры земельного участка (Рмин и Рмакс), м <sup>2</sup>  | —<br>—   |
| 7.  | Вид (виды) разрешенного использования  | Для садоводства  |
| 7.1.  | Дополнительные сведения об использовании земельного участка  | —  |
| 8.  | Кадастровый или иной государственный учетный номер (инвентарный) здания, сооружения, объекта незавершенного строительства, расположенного на земельном участке   | —  |
| 9.  | Сведения о земельных участках (землях общего пользования, территории общего пользования), посредством которых обеспечивается доступ                              | —  |
| 10.   | Иные сведения  | —  |
| <b>4. Пояснения к сведениям об уточняемом земельном участке с кадастровым номером</b> |  | <b>73:19:083201:773</b> :  |
| 1.  | —  | —  |

**1. Сведения о характерных точках границ уточняемого земельного участка с кадастровым номером** 73:19:083201:774 :  
 Система координат МСК-55, зона 2 Зона № 2

| Обозначение характерных точек границ | Координаты, м  |   |  |              | Метод определения координат                             | Формулы, примененные для расчета средней квадратической погрешности определения координат характерных точек границ (Mt), с подставленными в такие формулы значениями и итоговые (вычисленные) значения Mt, м | Описание закрепления точки |
|--------------------------------------|--|---|--|--------------|---|--|----------------------------|
|                                      | содержатся в Едином государственном реестре недвижимости |   | определены в результате выполнения комплексных кадастровых работ |              |   |  |                            |
|                                      | X  | Y | X  | Y            |   |  |                            |
| 1                                    | 2  | 3 | 4  | 5            | 6   | 7  | 8                          |
| н778У                                | —  | — | 511 344,28   | 2 252 686,48 | Метод спутниковых геодезических измерений (определений) | Mt = 0,10  | —                          |
| 780                                  | —  | — | 511 337,53   | 2 252 700,88 |   |  |                            |
| 781                                  | —  | — | 511 337,43   | 2 252 701,10 |   |  |                            |
| 782                                  | —  | — | 511 314,20   | 2 252 689,90 |   |  |                            |
| н779У                                | —  | — | 511 321,34   | 2 252 675,45 |   |  |                            |
| н778У                                | —  | — | 511 344,28   | 2 252 686,48 |   |  |                            |

**2. Сведения о частях границ уточняемого земельного участка с кадастровым номером** 73:19:083201:774 :

| Обозначение части границ |       | Горизонтальное проложение (S), м | Описание прохождения части границ | Сведения о согласовании местоположения границ (согласовано/спорное) |
|--------------------------|-------|----------------------------------|-----------------------------------|---|
| от т.                    | до т. |                                  |                                   |   |
| 1                        | 2     | 3                                | 4                                 | 5   |
| н778У                    | 780   | 15,90                            | —                                 | согласовано   |
| 780                      | 781   | 0,24                             |                                   |   |
| 781                      | 782   | 25,79                            |                                   |   |
| 782                      | н779У | 16,12                            |                                   |   |
| н779У                    | н778У | 25,45                            |                                   |   |

**3. Сведения о характеристиках уточняемого земельного участка с кадастровым номером** 73:19:083201:774 :

| № п/п | Наименование характеристики земельного участка | Значение характеристики |
|-------|--|-------------------------|
| 1     | 2  | 3                       |
| 1     | 2  | 3                       |

| 1   | 2  | 3   |
|---|--|---|
| 1.  | Адрес земельного участка   | —   |
| 1.1.  | Сведения о местоположении земельного участка (при отсутствии адреса) в структурированном в соответствии с федеральной информационной адресной системой виде      |   |
| 1.2.  | Дополнительные сведения о местоположении земельного участка  | Местоположение установлено относительно ориентира, расположенного в границах участка. Почтовый адрес ориентира: обл Ульяновская р-н Ульяновский Садоводческое товарищество "Черемушки" участок 763. |
| 2.  | Площадь земельного участка $\pm$ величина погрешности определения (вычисления) площади ( $P \pm \Delta P$ ), м <sup>2</sup>                                      | 413 $\pm$ 7,00  |
| 3.  | Формула, примененная для вычисления предельной погрешности определения площади земельного участка, с подставленными значениями и итоговые (вычисленные) значения | $3,5 * 0,10 * \sqrt{(413,00)} = 7$  |
| 4.  | Площадь земельного участка согласно сведениям Единого государственного реестра недвижимости (Ркад), м <sup>2</sup>   | 400,00  |
| 5.  | Оценка расхождения P и Ркад ( $P - P_{кад}$ ), м <sup>2</sup>  | 13  |
| 6.  | Предельный минимальный и максимальный размеры земельного участка (Рмин и Рмакс), м <sup>2</sup>  | —<br>—  |
| 7.  | Вид (виды) разрешенного использования  | Для садоводства   |
| 7.1.  | Дополнительные сведения об использовании земельного участка  | —   |
| 8.  | Кадастровый или иной государственный учетный номер (инвентарный) здания, сооружения, объекта незавершенного строительства, расположенного на земельном участке   | 73:19:083201:1229   |
| 9.  | Сведения о земельных участках (землях общего пользования, территории общего пользования), посредством которых обеспечивается доступ                              | —   |
| 10.   | Иные сведения  | —   |
| <b>4. Пояснения к сведениям об уточняемом земельном участке с кадастровым номером</b> |  | <b>73:19:083201:774</b> :   |
| 1.  |  | —   |

**1. Сведения о характерных точках границ уточняемого земельного участка с кадастровым номером** 73:19:083201:784 :  
 Система координат МСК-55, зона 2 Зона № 2

| Обозначение характерных точек границ | Координаты, м  |   |  |              | Метод определения координат                             | Формулы, примененные для расчета средней квадратической погрешности определения координат характерных точек границ (Mt), с подставленными в такие формулы значениями и итоговые (вычисленные) значения Mt, м | Описание закрепления точки |
|--------------------------------------|--|---|--|--------------|---|--|----------------------------|
|                                      | содержатся в Едином государственном реестре недвижимости |   | определены в результате выполнения комплексных кадастровых работ |              |   |  |                            |
|                                      | X  | Y | X  | Y            |   |  |                            |
| 1                                    | 2  | 3 | 4  | 5            | 6   | 7  | 8                          |
| 783                                  | —  | — | 511 273,86   | 2 252 830,03 | Метод спутниковых геодезических измерений (определений) | Mt = 0,10  | —                          |
| 784                                  | —  | — | 511 266,72   | 2 252 844,52 |   |  |                            |
| 785                                  | —  | — | 511 244,14   | 2 252 833,77 |   |  |                            |
| 786                                  | —  | — | 511 251,04   | 2 252 819,12 |   |  |                            |
| 783                                  | —  | — | 511 273,86   | 2 252 830,03 |   |  |                            |

**2. Сведения о частях границ уточняемого земельного участка с кадастровым номером** 73:19:083201:784 :

| Обозначение части границ |       | Горизонтальное проложение (S), м | Описание прохождения части границ | Сведения о согласовании местоположения границ (согласовано/спорное) |
|--------------------------|-------|----------------------------------|-----------------------------------|---|
| от т.                    | до т. |                                  |                                   |   |
| 1                        | 2     | 3                                | 4                                 | 5   |
| 783                      | 784   | 16,15                            | —                                 | согласовано   |
| 784                      | 785   | 25,01                            |                                   |   |
| 785                      | 786   | 16,19                            |                                   |   |
| 786                      | 783   | 25,29                            |                                   |   |

**3. Сведения о характеристиках уточняемого земельного участка с кадастровым номером** 73:19:083201:784 :

| № п/п | Наименование характеристики земельного участка | Значение характеристики |
|-------|--|-------------------------|
| 1     | 2  | 3                       |
|       |  |                         |

| 1   | 2  | 3   |
|---|--|---|
| 1.  | Адрес земельного участка   | —   |
| 1.1.  | Сведения о местоположении земельного участка (при отсутствии адреса) в структурированном в соответствии с федеральной информационной адресной системой виде      |   |
| 1.2.  | Дополнительные сведения о местоположении земельного участка  | Местоположение установлено относительно ориентира, расположенного в границах участка. Почтовый адрес ориентира: обл Ульяновская р-н Ульяновский Садоводческое товарищество "Черемушки" участок 773. |
| 2.  | Площадь земельного участка $\pm$ величина погрешности определения (вычисления) площади ( $P \pm \Delta P$ ), м <sup>2</sup>                                      | 407 $\pm$ 7,00  |
| 3.  | Формула, примененная для вычисления предельной погрешности определения площади земельного участка, с подставленными значениями и итоговые (вычисленные) значения | $3,5 * 0,10 * \sqrt{(407,00)} = 7$  |
| 4.  | Площадь земельного участка согласно сведениям Единого государственного реестра недвижимости (Ркад), м <sup>2</sup>   | 400,00  |
| 5.  | Оценка расхождения P и Ркад ( $P - P_{кад}$ ), м <sup>2</sup>  | 7   |
| 6.  | Предельный минимальный и максимальный размеры земельного участка (Рмин и Рмакс), м <sup>2</sup>  | —<br>—  |
| 7.  | Вид (виды) разрешенного использования  | Для садоводства   |
| 7.1.  | Дополнительные сведения об использовании земельного участка  | —   |
| 8.  | Кадастровый или иной государственный учетный номер (инвентарный) здания, сооружения, объекта незавершенного строительства, расположенного на земельном участке   | 73:19:083201:1205   |
| 9.  | Сведения о земельных участках (землях общего пользования, территории общего пользования), посредством которых обеспечивается доступ                              | —   |
| 10.   | Иные сведения  | —   |
| <b>4. Пояснения к сведениям об уточняемом земельном участке с кадастровым номером</b> |  | <b>73:19:083201:784</b> :   |
| 1.  |  | —   |

**1. Сведения о характерных точках границ уточняемого земельного участка с кадастровым номером** 73:19:083201:785 :  
 Система координат МСК-55, зона 2 Зона № 2

| Обозначение характерных точек границ | Координаты, м  |   |  |              | Метод определения координат                             | Формулы, примененные для расчета средней квадратической погрешности определения координат характерных точек границ (Mt), с подставленными в такие формулы значениями и итоговые (вычисленные) значения Mt, м | Описание закрепления точки |
|--------------------------------------|--|---|--|--------------|---|--|----------------------------|
|                                      | содержатся в Едином государственном реестре недвижимости |   | определены в результате выполнения комплексных кадастровых работ |              |   |  |                            |
|                                      | X  | Y | X  | Y            |   |  |                            |
| 1                                    | 2  | 3 | 4  | 5            | 6   | 7  | 8                          |
| 784                                  | —  | — | 511 266,72   | 2 252 844,52 | Метод спутниковых геодезических измерений (определений) | Mt = 0,10  | —                          |
| 787                                  | —  | — | 511 259,51   | 2 252 858,78 |   |  |                            |
| 788                                  | —  | — | 511 237,53   | 2 252 848,19 |   |  |                            |
| 789                                  | —  | — | 511 236,86   | 2 252 847,88 |   |  |                            |
| 790                                  | —  | — | 511 243,92   | 2 252 833,66 |   |  |                            |
| 785                                  | —  | — | 511 244,14   | 2 252 833,77 |   |  |                            |
| 784                                  | —  | — | 511 266,72   | 2 252 844,52 |   |  |                            |

**2. Сведения о частях границ уточняемого земельного участка с кадастровым номером** 73:19:083201:785 :

| Обозначение части границ |       | Горизонтальное проложение (S), м | Описание прохождения части границ | Сведения о согласовании местоположения границ (согласовано/спорное) |
|--------------------------|-------|----------------------------------|-----------------------------------|---|
| от т.                    | до т. |                                  |                                   |   |
| 1                        | 2     | 3                                | 4                                 | 5   |
| 784                      | 787   | 15,98                            | —                                 | согласовано   |
| 787                      | 788   | 24,40                            |                                   |   |
| 788                      | 789   | 0,74                             |                                   |   |
| 789                      | 790   | 15,88                            |                                   |   |
| 790                      | 785   | 0,25                             |                                   |   |
| 785                      | 784   | 25,01                            |                                   |   |

**3. Сведения о характеристиках уточняемого земельного участка с кадастровым номером 73:19:083201:785 :**

| № п/п | Наименование характеристики земельного участка   | Значение характеристики  |
|-------|--|--|
| 1     | 2  | 3  |
| 1.    | Адрес земельного участка   | —  |
| 1.1.  | Сведения о местоположении земельного участка (при отсутствии адреса) в структурированном в соответствии с федеральной информационной адресной системой виде      |  |
| 1.2.  | Дополнительные сведения о местоположении земельного участка  | обл Ульяновская р-н Ульяновский Садоводческое товарищество "Черемушки" участок 774 |
| 2.    | Площадь земельного участка ± величина погрешности определения (вычисления) площади ( $P \pm \Delta P$ ), м <sup>2</sup>  | 401 ± 7,00   |
| 3.    | Формула, примененная для вычисления предельной погрешности определения площади земельного участка, с подставленными значениями и итоговые (вычисленные) значения | $3,5 * 0,10 * \sqrt{(401,00)} = 7$   |
| 4.    | Площадь земельного участка согласно сведениям Единого государственного реестра недвижимости (Ркад), м <sup>2</sup>   | 400,00   |
| 5.    | Оценка расхождения Р и Ркад ( $P - P_{кад}$ ), м <sup>2</sup>  | 1  |
| 6.    | Предельный минимальный и максимальный размеры земельного участка (Рмин и Рмакс), м <sup>2</sup>  | —<br>—   |
| 7.    | Вид (виды) разрешенного использования  | Для садоводства  |
| 7.1.  | Дополнительные сведения об использовании земельного участка  | —  |
| 8.    | Кадастровый или иной государственный учетный номер (инвентарный) здания, сооружения, объекта незавершенного строительства, расположенного на земельном участке   | —  |
| 9.    | Сведения о земельных участках (землях общего пользования, территории общего пользования), посредством которых обеспечивается доступ                              | —  |
| 10.   | Иные сведения  | —  |

**4. Пояснения к сведениям об уточняемом земельном участке с кадастровым номером 73:19:083201:785 :**

|    |   |
|----|---|
| 1. | — |
|----|---|



**1. Сведения о характерных точках границ уточняемого земельного участка с кадастровым номером** 73:19:083201:786 :  
 Система координат МСК-55, зона 2 Зона № 2

| Обозначение характерных точек границ | Координаты, м  |   |  |              | Метод определения координат                             | Формулы, примененные для расчета средней квадратической погрешности определения координат характерных точек границ (Mt), с подставленными в такие формулы значениями и итоговые (вычисленные) значения Mt, м | Описание закрепления точки |
|--------------------------------------|--|---|--|--------------|---|--|----------------------------|
|                                      | содержатся в Едином государственном реестре недвижимости |   | определены в результате выполнения комплексных кадастровых работ |              |   |  |                            |
|                                      | X  | Y | X  | Y            |   |  |                            |
| 1                                    | 2  | 3 | 4  | 5            | 6   | 7  | 8                          |
| 787                                  | —  | — | 511 259,51   | 2 252 858,78 | Метод спутниковых геодезических измерений (определений) | Mt = 0,10  | —                          |
| 791                                  | —  | — | 511 253,30   | 2 252 873,65 |   |  |                            |
| 792                                  | —  | — | 511 230,45   | 2 252 862,56 |   |  |                            |
| 788                                  | —  | — | 511 237,53   | 2 252 848,19 |   |  |                            |
| 787                                  | —  | — | 511 259,51   | 2 252 858,78 |   |  |                            |

**2. Сведения о частях границ уточняемого земельного участка с кадастровым номером** 73:19:083201:786 :

| Обозначение части границ |       | Горизонтальное проложение (S), м | Описание прохождения части границ | Сведения о согласовании местоположения границ (согласовано/спорное) |
|--------------------------|-------|----------------------------------|-----------------------------------|---|
| от т.                    | до т. |                                  |                                   |   |
| 1                        | 2     | 3                                | 4                                 | 5   |
| 787                      | 791   | 16,11                            | —                                 | согласовано   |
| 791                      | 792   | 25,40                            |                                   |   |
| 792                      | 788   | 16,02                            |                                   |   |
| 788                      | 787   | 24,40                            |                                   |   |

**3. Сведения о характеристиках уточняемого земельного участка с кадастровым номером** 73:19:083201:786 :

| № п/п | Наименование характеристики земельного участка | Значение характеристики |
|-------|--|-------------------------|
| 1     | 2  | 3                       |
| 1     | 2  | 3                       |

| 1   | 2  | 3   |
|---|--|---|
| 1.  | Адрес земельного участка   | —   |
| 1.1.  | Сведения о местоположении земельного участка (при отсутствии адреса) в структурированном в соответствии с федеральной информационной адресной системой виде      |   |
| 1.2.  | Дополнительные сведения о местоположении земельного участка  | Местоположение установлено относительно ориентира, расположенного в границах участка. Почтовый адрес ориентира: обл Ульяновская р-н Ульяновский Садоводческое товарищество "Черемушки" участок 775. |
| 2.  | Площадь земельного участка $\pm$ величина погрешности определения (вычисления) площади ( $P \pm \Delta P$ ), м <sup>2</sup>                                      | 400 $\pm$ 7,00  |
| 3.  | Формула, примененная для вычисления предельной погрешности определения площади земельного участка, с подставленными значениями и итоговые (вычисленные) значения | $3,5 * 0,10 * \sqrt{(400,00)} = 7$  |
| 4.  | Площадь земельного участка согласно сведениям Единого государственного реестра недвижимости (Ркад), м <sup>2</sup>   | 400,00  |
| 5.  | Оценка расхождения P и Ркад ( $P - P_{кад}$ ), м <sup>2</sup>  | 0   |
| 6.  | Предельный минимальный и максимальный размеры земельного участка (Рмин и Рмакс), м <sup>2</sup>  | —<br>—  |
| 7.  | Вид (виды) разрешенного использования  | Для садоводства   |
| 7.1.  | Дополнительные сведения об использовании земельного участка  | —   |
| 8.  | Кадастровый или иной государственный учетный номер (инвентарный) здания, сооружения, объекта незавершенного строительства, расположенного на земельном участке   | —   |
| 9.  | Сведения о земельных участках (землях общего пользования, территории общего пользования), посредством которых обеспечивается доступ                              | —   |
| 10.   | Иные сведения  | —   |
| <b>4. Пояснения к сведениям об уточняемом земельном участке с кадастровым номером</b> |  | <b>73:19:083201:786</b> :   |
| 1.  |  | —   |

**1. Сведения о характерных точках границ уточняемого земельного участка с кадастровым номером** 73:19:083201:787 :  
 Система координат МСК-55, зона 2 Зона № 2

| Обозначение характерных точек границ | Координаты, м  |   |  |              | Метод определения координат                             | Формулы, примененные для расчета средней квадратической погрешности определения координат характерных точек границ (Mt), с подставленными в такие формулы значениями и итоговые (вычисленные) значения Mt, м | Описание закрепления точки |
|--------------------------------------|--|---|--|--------------|---|--|----------------------------|
|                                      | содержатся в Едином государственном реестре недвижимости |   | определены в результате выполнения комплексных кадастровых работ |              |   |  |                            |
|                                      | X  | Y | X  | Y            |   |  |                            |
| 1                                    | 2  | 3 | 4  | 5            | 6   | 7  | 8                          |
| 792                                  | —  | — | 511 230,45   | 2 252 862,56 | Метод спутниковых геодезических измерений (определений) | Mt = 0,10  | —                          |
| 791                                  | —  | — | 511 253,30   | 2 252 873,65 |   |  |                            |
| н793У                                | —  | — | 511 246,35   | 2 252 888,06 |   |  |                            |
| н794У                                | —  | — | 511 223,83   | 2 252 877,19 |   |  |                            |
| 792                                  | —  | — | 511 230,45   | 2 252 862,56 |   |  |                            |

**2. Сведения о частях границ уточняемого земельного участка с кадастровым номером** 73:19:083201:787 :

| Обозначение части границ |       | Горизонтальное проложение (S), м | Описание прохождения части границ | Сведения о согласовании местоположения границ (согласовано/спорное) |
|--------------------------|-------|----------------------------------|-----------------------------------|---|
| от т.                    | до т. |                                  |                                   |   |
| 1                        | 2     | 3                                | 4                                 | 5   |
| 792                      | 791   | 25,40                            | —                                 | согласовано   |
| 791                      | н793У | 16,00                            |                                   |   |
| н793У                    | н794У | 25,01                            |                                   |   |
| н794У                    | 792   | 16,06                            |                                   |   |

**3. Сведения о характеристиках уточняемого земельного участка с кадастровым номером** 73:19:083201:787 :

| № п/п | Наименование характеристики земельного участка | Значение характеристики |
|-------|--|-------------------------|
| 1     | 2  | 3                       |
| 1     | 2  | 3                       |

| 1   | 2  | 3  |
|---|--|--|
| 1.  | Адрес земельного участка   | —  |
| 1.1.  | Сведения о местоположении земельного участка (при отсутствии адреса) в структурированном в соответствии с федеральной информационной адресной системой виде      |  |
| 1.2.  | Дополнительные сведения о местоположении земельного участка  | обл Ульяновская р-н Ульяновский Садоводческое товарищество "Черемушки" участок 776 |
| 2.  | Площадь земельного участка ± величина погрешности определения (вычисления) площади ( $P \pm \Delta P$ ), м <sup>2</sup>  | 404 ± 7,00   |
| 3.  | Формула, примененная для вычисления предельной погрешности определения площади земельного участка, с подставленными значениями и итоговые (вычисленные) значения | $3,5 * 0,10 * \sqrt{(404,00)} = 7$   |
| 4.  | Площадь земельного участка согласно сведениям Единого государственного реестра недвижимости (Ркад), м <sup>2</sup>   | 400,00   |
| 5.  | Оценка расхождения Р и Ркад ( $P - P_{кад}$ ), м <sup>2</sup>  | 4  |
| 6.  | Предельный минимальный и максимальный размеры земельного участка (Рмин и Рмакс), м <sup>2</sup>  | —<br>—   |
| 7.  | Вид (виды) разрешенного использования  | Для садоводства  |
| 7.1.  | Дополнительные сведения об использовании земельного участка  | —  |
| 8.  | Кадастровый или иной государственный учетный номер (инвентарный) здания, сооружения, объекта незавершенного строительства, расположенного на земельном участке   | —  |
| 9.  | Сведения о земельных участках (землях общего пользования, территории общего пользования), посредством которых обеспечивается доступ                              | —  |
| 10.   | Иные сведения  | —  |
| <b>4. Пояснения к сведениям об уточняемом земельном участке с кадастровым номером</b> |  | <b>73:19:083201:787</b> :  |
| 1.  |  | —  |

**1. Сведения о характерных точках границ уточняемого земельного участка с кадастровым номером** 73:19:083201:788 :  
 Система координат МСК-55, зона 2 Зона № 2

| Обозначение характерных точек границ | Координаты, м  |   |  |              | Метод определения координат                             | Формулы, примененные для расчета средней квадратической погрешности определения координат характерных точек границ (Mt), с подставленными в такие формулы значениями и итоговые (вычисленные) значения Mt, м | Описание закрепления точки |
|--------------------------------------|--|---|--|--------------|---|--|----------------------------|
|                                      | содержатся в Едином государственном реестре недвижимости |   | определены в результате выполнения комплексных кадастровых работ |              |   |  |                            |
|                                      | X  | Y | X  | Y            |   |  |                            |
| 1                                    | 2  | 3 | 4  | 5            | 6   | 7  | 8                          |
| н793У                                | —  | — | 511 246,35   | 2 252 888,06 | Метод спутниковых геодезических измерений (определений) | Mt = 0,10  | —                          |
| 795                                  | —  | — | 511 239,28   | 2 252 902,71 |   |  |                            |
| н796У                                | —  | — | 511 217,18   | 2 252 891,72 |   |  |                            |
| н794У                                | —  | — | 511 223,83   | 2 252 877,19 |   |  |                            |
| н793У                                | —  | — | 511 246,35   | 2 252 888,06 |   |  |                            |

**2. Сведения о частях границ уточняемого земельного участка с кадастровым номером** 73:19:083201:788 :

| Обозначение части границ |       | Горизонтальное проложение (S), м | Описание прохождения части границ | Сведения о согласовании местоположения границ (согласовано/спорное) |
|--------------------------|-------|----------------------------------|-----------------------------------|---|
| от т.                    | до т. |                                  |                                   |   |
| 1                        | 2     | 3                                | 4                                 | 5   |
| н793У                    | 795   | 16,27                            | —                                 | согласовано   |
| 795                      | н796У | 24,68                            |                                   |   |
| н796У                    | н794У | 15,98                            |                                   |   |
| н794У                    | н793У | 25,01                            |                                   |   |

**3. Сведения о характеристиках уточняемого земельного участка с кадастровым номером** 73:19:083201:788 :

| № п/п | Наименование характеристики земельного участка | Значение характеристики |
|-------|--|-------------------------|
| 1     | 2  | 3                       |
| 1     | 2  | 3                       |

| 1   | 2  | 3   |
|---|--|---|
| 1.  | Адрес земельного участка   | —   |
| 1.1.  | Сведения о местоположении земельного участка (при отсутствии адреса) в структурированном в соответствии с федеральной информационной адресной системой виде      |   |
| 1.2.  | Дополнительные сведения о местоположении земельного участка  | Местоположение установлено относительно ориентира, расположенного в границах участка. Почтовый адрес ориентира: Ульяновская область, г. Ульяновск, садоводческое товарищество "Черемушки", участок 777. |
| 2.  | Площадь земельного участка $\pm$ величина погрешности определения (вычисления) площади ( $P \pm \Delta P$ ), м <sup>2</sup>                                      | 400 $\pm$ 7,00  |
| 3.  | Формула, примененная для вычисления предельной погрешности определения площади земельного участка, с подставленными значениями и итоговые (вычисленные) значения | $3,5 * 0,10 * \sqrt{(400,00)} = 7$  |
| 4.  | Площадь земельного участка согласно сведениям Единого государственного реестра недвижимости (Ркад), м <sup>2</sup>   | 400,00  |
| 5.  | Оценка расхождения P и Ркад ( $P - P_{кад}$ ), м <sup>2</sup>  | 0   |
| 6.  | Предельный минимальный и максимальный размеры земельного участка (Рмин и Рмакс), м <sup>2</sup>  | —<br>—  |
| 7.  | Вид (виды) разрешенного использования  | Для садоводства   |
| 7.1.  | Дополнительные сведения об использовании земельного участка  | —   |
| 8.  | Кадастровый или иной государственный учетный номер (инвентарный) здания, сооружения, объекта незавершенного строительства, расположенного на земельном участке   | —   |
| 9.  | Сведения о земельных участках (землях общего пользования, территории общего пользования), посредством которых обеспечивается доступ                              | —   |
| 10.   | Иные сведения  | —   |
| <b>4. Пояснения к сведениям об уточняемом земельном участке с кадастровым номером</b> |  | <b>73:19:083201:788</b> :   |
| 1.  |  | —   |

**1. Сведения о характерных точках границ уточняемого земельного участка с кадастровым номером** 73:19:083201:795 :  
 Система координат МСК-55, зона 2 Зона № 2

| Обозначение характерных точек границ | Координаты, м  |   |  |              | Метод определения координат                             | Формулы, примененные для расчета средней квадратической погрешности определения координат характерных точек границ (Mt), с подставленными в такие формулы значениями и итоговые (вычисленные) значения Mt, м | Описание закрепления точки |
|--------------------------------------|--|---|--|--------------|---|--|----------------------------|
|                                      | содержатся в Едином государственном реестре недвижимости |   | определены в результате выполнения комплексных кадастровых работ |              |   |  |                            |
|                                      | X  | Y | X  | Y            |   |  |                            |
| 1                                    | 2  | 3 | 4  | 5            | 6   | 7  | 8                          |
| 824                                  | —  | — | 511 342,61   | 2 252 632,98 | Метод спутниковых геодезических измерений (определений) | Mt = 0,10  | —                          |
| 822                                  | —  | — | 511 335,24   | 2 252 647,30 |   |  |                            |
| 823                                  | —  | — | 511 312,12   | 2 252 635,58 |   |  |                            |
| 825                                  | —  | — | 511 319,50   | 2 252 620,29 |   |  |                            |
| н826У                                | —  | — | 511 342,39   | 2 252 632,19 |   |  |                            |
| 824                                  | —  | — | 511 342,61   | 2 252 632,98 |   |  |                            |

**2. Сведения о частях границ уточняемого земельного участка с кадастровым номером** 73:19:083201:795 :

| Обозначение части границ |       | Горизонтальное проложение (S), м | Описание прохождения части границ | Сведения о согласовании местоположения границ (согласовано/спорное) |
|--------------------------|-------|----------------------------------|-----------------------------------|---|
| от т.                    | до т. |                                  |                                   |   |
| 1                        | 2     | 3                                | 4                                 | 5   |
| 824                      | 822   | 16,11                            | —                                 | согласовано   |
| 822                      | 823   | 25,92                            |                                   |   |
| 823                      | 825   | 16,98                            |                                   |   |
| 825                      | н826У | 25,80                            |                                   |   |
| н826У                    | 824   | 0,82                             |                                   |   |
|                          |       |                                  |                                   |   |

**3. Сведения о характеристиках уточняемого земельного участка с кадастровым номером** 73:19:083201:795 :

| № п/п | Наименование характеристики земельного участка | Значение характеристики |
|-------|--|-------------------------|
| 1     | 2  | 3                       |
|       |  |                         |

| 1   | 2  | 3   |
|---|--|---|
| 1.  | Адрес земельного участка   | —   |
| 1.1.  | Сведения о местоположении земельного участка (при отсутствии адреса) в структурированном в соответствии с федеральной информационной адресной системой виде      |   |
| 1.2.  | Дополнительные сведения о местоположении земельного участка  | Местоположение установлено относительно ориентира, расположенного в границах участка. Почтовый адрес ориентира: обл Ульяновская р-н Ульяновский Садоводческое товарищество "Черемушки" участок 784. |
| 2.  | Площадь земельного участка $\pm$ величина погрешности определения (вычисления) площади ( $P \pm \Delta P$ ), м <sup>2</sup>                                      | 440 $\pm$ 7,00  |
| 3.  | Формула, примененная для вычисления предельной погрешности определения площади земельного участка, с подставленными значениями и итоговые (вычисленные) значения | $3,5 * 0,10 * \sqrt{(440,00)} = 7$  |
| 4.  | Площадь земельного участка согласно сведениям Единого государственного реестра недвижимости (Ркад), м <sup>2</sup>   | 400,00  |
| 5.  | Оценка расхождения P и Ркад ( $P - P_{кад}$ ), м <sup>2</sup>  | 40  |
| 6.  | Предельный минимальный и максимальный размеры земельного участка (Рмин и Рмакс), м <sup>2</sup>  | —<br>—  |
| 7.  | Вид (виды) разрешенного использования  | Для садоводства   |
| 7.1.  | Дополнительные сведения об использовании земельного участка  | —   |
| 8.  | Кадастровый или иной государственный учетный номер (инвентарный) здания, сооружения, объекта незавершенного строительства, расположенного на земельном участке   | 73:19:083201:1185   |
| 9.  | Сведения о земельных участках (землях общего пользования, территории общего пользования), посредством которых обеспечивается доступ                              | —   |
| 10.   | Иные сведения  | —   |
| <b>4. Пояснения к сведениям об уточняемом земельном участке с кадастровым номером</b> |  | <b>73:19:083201:795</b> :   |
| 1.  |  | —   |



**1. Сведения о характерных точках границ уточняемого земельного участка с кадастровым номером** 73:19:083201:796 :  
 Система координат МСК-55, зона 2 Зона № 2

| Обозначение характерных точек границ | Координаты, м  |   |  |              | Метод определения координат                             | Формулы, примененные для расчета средней квадратической погрешности определения координат характерных точек границ (Mt), с подставленными в такие формулы значениями и итоговые (вычисленные) значения Mt, м | Описание закрепления точки |
|--------------------------------------|--|---|--|--------------|---|--|----------------------------|
|                                      | содержатся в Едином государственном реестре недвижимости |   | определены в результате выполнения комплексных кадастровых работ |              |   |  |                            |
|                                      | X  | Y | X  | Y            |   |  |                            |
| 1                                    | 2  | 3 | 4  | 5            | 6   | 7  | 8                          |
| 822                                  | —  | — | 511 335,24   | 2 252 647,30 | Метод спутниковых геодезических измерений (определений) | Mt = 0,10  | —                          |
| 776                                  | —  | — | 511 328,46   | 2 252 661,12 |   |  |                            |
| н821У                                | —  | — | 511 305,21   | 2 252 649,95 |   |  |                            |
| 823                                  | —  | — | 511 312,12   | 2 252 635,58 |   |  |                            |
| 822                                  | —  | — | 511 335,24   | 2 252 647,30 |   |  |                            |

**2. Сведения о частях границ уточняемого земельного участка с кадастровым номером** 73:19:083201:796 :

| Обозначение части границ |       | Горизонтальное проложение (S), м | Описание прохождения части границ | Сведения о согласовании местоположения границ (согласовано/спорное) |
|--------------------------|-------|----------------------------------|-----------------------------------|---|
| от т.                    | до т. |                                  |                                   |   |
| 1                        | 2     | 3                                | 4                                 | 5   |
| 822                      | 776   | 15,39                            | —                                 | согласовано   |
| 776                      | н821У | 25,79                            |                                   |   |
| н821У                    | 823   | 15,95                            |                                   |   |
| 823                      | 822   | 25,92                            |                                   |   |

**3. Сведения о характеристиках уточняемого земельного участка с кадастровым номером** 73:19:083201:796 :

| № п/п | Наименование характеристики земельного участка | Значение характеристики |
|-------|--|-------------------------|
| 1     | 2  | 3                       |
| 1     | 2  | 3                       |

| 1   | 2  | 3  |
|---|--|--|
| 1.  | Адрес земельного участка   | —  |
| 1.1.  | Сведения о местоположении земельного участка (при отсутствии адреса) в структурированном в соответствии с федеральной информационной адресной системой виде      |  |
| 1.2.  | Дополнительные сведения о местоположении земельного участка  | обл Ульяновская р-н Ульяновский Садоводческое товарищество "Черемушки" участок 785 |
| 2.  | Площадь земельного участка ± величина погрешности определения (вычисления) площади ( $P \pm \Delta P$ ), м <sup>2</sup>  | 405 ± 7,00   |
| 3.  | Формула, примененная для вычисления предельной погрешности определения площади земельного участка, с подставленными значениями и итоговые (вычисленные) значения | $3,5 * 0,10 * \sqrt{(405,00)} = 7$   |
| 4.  | Площадь земельного участка согласно сведениям Единого государственного реестра недвижимости (Ркад), м <sup>2</sup>   | 400,00   |
| 5.  | Оценка расхождения Р и Ркад ( $P - P_{кад}$ ), м <sup>2</sup>  | 5  |
| 6.  | Предельный минимальный и максимальный размеры земельного участка (Рмин и Рмакс), м <sup>2</sup>  | —<br>—   |
| 7.  | Вид (виды) разрешенного использования  | Для садоводства  |
| 7.1.  | Дополнительные сведения об использовании земельного участка  | —  |
| 8.  | Кадастровый или иной государственный учетный номер (инвентарный) здания, сооружения, объекта незавершенного строительства, расположенного на земельном участке   | —  |
| 9.  | Сведения о земельных участках (землях общего пользования, территории общего пользования), посредством которых обеспечивается доступ                              | —  |
| 10.   | Иные сведения  | —  |
| <b>4. Пояснения к сведениям об уточняемом земельном участке с кадастровым номером</b> |  | <b>73:19:083201:796</b> :  |
| 1.  |  | —  |

**1. Сведения о характерных точках границ уточняемого земельного участка с кадастровым номером** 73:19:083201:797 :  
 Система координат МСК-55, зона 2 Зона № 2

| Обозначение характерных точек границ | Координаты, м  |   |  |              | Метод определения координат                             | Формулы, примененные для расчета средней квадратической погрешности определения координат характерных точек границ (Mt), с подставленными в такие формулы значениями и итоговые (вычисленные) значения Mt, м | Описание закрепления точки |
|--------------------------------------|--|---|--|--------------|---|--|----------------------------|
|                                      | содержатся в Едином государственном реестре недвижимости |   | определены в результате выполнения комплексных кадастровых работ |              |   |  |                            |
|                                      | X  | Y | X  | Y            |   |  |                            |
| 1                                    | 2  | 3 | 4  | 5            | 6   | 7  | 8                          |
| 776                                  | —  | — | 511 328,46   | 2 252 661,12 | Метод спутниковых геодезических измерений (определений) | Mt = 0,10  | —                          |
| н779У                                | —  | — | 511 321,34   | 2 252 675,45 |   |  |                            |
| н820У                                | —  | — | 511 298,27   | 2 252 664,37 |   |  |                            |
| н821У                                | —  | — | 511 305,21   | 2 252 649,95 |   |  |                            |
| 776                                  | —  | — | 511 328,46   | 2 252 661,12 |   |  |                            |

**2. Сведения о частях границ уточняемого земельного участка с кадастровым номером** 73:19:083201:797 :

| Обозначение части границ |       | Горизонтальное проложение (S), м | Описание прохождения части границ | Сведения о согласовании местоположения границ (согласовано/спорное) |
|--------------------------|-------|----------------------------------|-----------------------------------|---|
| от т.                    | до т. |                                  |                                   |   |
| 1                        | 2     | 3                                | 4                                 | 5   |
| 776                      | н779У | 16,00                            | —                                 | согласовано   |
| н779У                    | н820У | 25,59                            |                                   |   |
| н820У                    | н821У | 16,00                            |                                   |   |
| н821У                    | 776   | 25,79                            |                                   |   |

**3. Сведения о характеристиках уточняемого земельного участка с кадастровым номером** 73:19:083201:797 :

| № п/п | Наименование характеристики земельного участка | Значение характеристики |
|-------|--|-------------------------|
| 1     | 2  | 3                       |
| 1     | 2  | 3                       |

| 1   | 2  | 3   |
|---|--|---|
| 1.  | Адрес земельного участка   | —   |
| 1.1.  | Сведения о местоположении земельного участка (при отсутствии адреса) в структурированном в соответствии с федеральной информационной адресной системой виде      |   |
| 1.2.  | Дополнительные сведения о местоположении земельного участка  | Местоположение установлено относительно ориентира, расположенного в границах участка. Почтовый адрес ориентира: обл Ульяновская р-н Ульяновский Садоводческое товарищество "Черемушки" участок 786. |
| 2.  | Площадь земельного участка $\pm$ величина погрешности определения (вычисления) площади ( $P \pm \Delta P$ ), м <sup>2</sup>                                      | 411 $\pm$ 7,00  |
| 3.  | Формула, примененная для вычисления предельной погрешности определения площади земельного участка, с подставленными значениями и итоговые (вычисленные) значения | $3,5 * 0,10 * \sqrt{(411,00)} = 7$  |
| 4.  | Площадь земельного участка согласно сведениям Единого государственного реестра недвижимости (Ркад), м <sup>2</sup>   | 400,00  |
| 5.  | Оценка расхождения P и Ркад ( $P - P_{кад}$ ), м <sup>2</sup>  | 11  |
| 6.  | Предельный минимальный и максимальный размеры земельного участка (Рмин и Рмакс), м <sup>2</sup>  | —<br>—  |
| 7.  | Вид (виды) разрешенного использования  | Для садоводства   |
| 7.1.  | Дополнительные сведения об использовании земельного участка  | —   |
| 8.  | Кадастровый или иной государственный учетный номер (инвентарный) здания, сооружения, объекта незавершенного строительства, расположенного на земельном участке   | —   |
| 9.  | Сведения о земельных участках (землях общего пользования, территории общего пользования), посредством которых обеспечивается доступ                              | —   |
| 10.   | Иные сведения  | —   |
| <b>4. Пояснения к сведениям об уточняемом земельном участке с кадастровым номером</b> |  | <b>73:19:083201:797</b> :   |
| 1.  |  | —   |

**1. Сведения о характерных точках границ уточняемого земельного участка с кадастровым номером** 73:19:083201:798 :  
 Система координат МСК-55, зона 2 Зона № 2

| Обозначение характерных точек границ | Координаты, м  |   |  |              | Метод определения координат                             | Формулы, примененные для расчета средней квадратической погрешности определения координат характерных точек границ (Mt), с подставленными в такие формулы значениями и итоговые (вычисленные) значения Mt, м | Описание закрепления точки |
|--------------------------------------|--|---|--|--------------|---|--|----------------------------|
|                                      | содержатся в Едином государственном реестре недвижимости |   | определены в результате выполнения комплексных кадастровых работ |              |   |  |                            |
|                                      | X  | Y | X  | Y            |   |  |                            |
| 1                                    | 2  | 3 | 4  | 5            | 6   | 7  | 8                          |
| н779У                                | —  | — | 511 321,34   | 2 252 675,45 | Метод спутниковых геодезических измерений (определений) | Mt = 0,10  | —                          |
| 782                                  | —  | — | 511 314,20   | 2 252 689,90 |   |  |                            |
| н819У                                | —  | — | 511 291,59   | 2 252 678,26 |   |  |                            |
| н820У                                | —  | — | 511 298,27   | 2 252 664,37 |   |  |                            |
| н779У                                | —  | — | 511 321,34   | 2 252 675,45 |   |  |                            |

**2. Сведения о частях границ уточняемого земельного участка с кадастровым номером** 73:19:083201:798 :

| Обозначение части границ |       | Горизонтальное проложение (S), м | Описание прохождения части границ | Сведения о согласовании местоположения границ (согласовано/спорное) |
|--------------------------|-------|----------------------------------|-----------------------------------|---|
| от т.                    | до т. |                                  |                                   |   |
| 1                        | 2     | 3                                | 4                                 | 5   |
| н779У                    | 782   | 16,12                            | —                                 | согласовано   |
| 782                      | н819У | 25,43                            |                                   |   |
| н819У                    | н820У | 15,41                            |                                   |   |
| н820У                    | н779У | 25,59                            |                                   |   |

**3. Сведения о характеристиках уточняемого земельного участка с кадастровым номером** 73:19:083201:798 :

| № п/п | Наименование характеристики земельного участка | Значение характеристики |
|-------|--|-------------------------|
| 1     | 2  | 3                       |
| 1     | 2  | 3                       |

| 1   | 2  | 3   |
|---|--|---|
| 1.  | Адрес земельного участка   | —   |
| 1.1.  | Сведения о местоположении земельного участка (при отсутствии адреса) в структурированном в соответствии с федеральной информационной адресной системой виде      |   |
| 1.2.  | Дополнительные сведения о местоположении земельного участка  | Местоположение установлено относительно ориентира, расположенного в границах участка. Почтовый адрес ориентира: обл Ульяновская р-н Ульяновский Садоводческое товарищество "Черемушки" участок 787. |
| 2.  | Площадь земельного участка $\pm$ величина погрешности определения (вычисления) площади ( $P \pm \Delta P$ ), м <sup>2</sup>                                      | 402 $\pm$ 7,00  |
| 3.  | Формула, примененная для вычисления предельной погрешности определения площади земельного участка, с подставленными значениями и итоговые (вычисленные) значения | $3,5 * 0,10 * \sqrt{(402,00)} = 7$  |
| 4.  | Площадь земельного участка согласно сведениям Единого государственного реестра недвижимости (Ркад), м <sup>2</sup>   | 400,00  |
| 5.  | Оценка расхождения P и Ркад ( $P - P_{кад}$ ), м <sup>2</sup>  | 2   |
| 6.  | Предельный минимальный и максимальный размеры земельного участка (Рмин и Рмакс), м <sup>2</sup>  | —<br>—  |
| 7.  | Вид (виды) разрешенного использования  | Для садоводства   |
| 7.1.  | Дополнительные сведения об использовании земельного участка  | —   |
| 8.  | Кадастровый или иной государственный учетный номер (инвентарный) здания, сооружения, объекта незавершенного строительства, расположенного на земельном участке   | 73:19:083201:1246   |
| 9.  | Сведения о земельных участках (землях общего пользования, территории общего пользования), посредством которых обеспечивается доступ                              | —   |
| 10.   | Иные сведения  | —   |
| <b>4. Пояснения к сведениям об уточняемом земельном участке с кадастровым номером</b> |  | <b>73:19:083201:798</b> :   |
| 1.  |  | —   |

**1. Сведения о характерных точках границ уточняемого земельного участка с кадастровым номером** 73:19:083201:799 :  
 Система координат МСК-55, зона 2 Зона № 2

| Обозначение характерных точек границ | Координаты, м  |   |  |              | Метод определения координат                             | Формулы, примененные для расчета средней квадратической погрешности определения координат характерных точек границ (Mt), с подставленными в такие формулы значениями и итоговые (вычисленные) значения Mt, м | Описание закрепления точки |
|--------------------------------------|--|---|--|--------------|---|--|----------------------------|
|                                      | содержатся в Едином государственном реестре недвижимости |   | определены в результате выполнения комплексных кадастровых работ |              |   |  |                            |
|                                      | X  | Y | X  | Y            |   |  |                            |
| 1                                    | 2  | 3 | 4  | 5            | 6   | 7  | 8                          |
| 782                                  | —  | — | 511 314,20   | 2 252 689,90 | Метод спутниковых геодезических измерений (определений) | Mt = 0,10  | —                          |
| 818                                  | —  | — | 511 308,33   | 2 252 701,91 |   |  |                            |
| 814                                  | —  | — | 511 307,37   | 2 252 704,45 |   |  |                            |
| н817У                                | —  | — | 511 284,67   | 2 252 692,64 |   |  |                            |
| н819У                                | —  | — | 511 291,59   | 2 252 678,26 |   |  |                            |
| 782                                  | —  | — | 511 314,20   | 2 252 689,90 |   |  |                            |

**2. Сведения о частях границ уточняемого земельного участка с кадастровым номером** 73:19:083201:799 :

| Обозначение части границ |       | Горизонтальное проложение (S), м | Описание прохождения части границ | Сведения о согласовании местоположения границ (согласовано/спорное) |
|--------------------------|-------|----------------------------------|-----------------------------------|---|
| от т.                    | до т. |                                  |                                   |   |
| 1                        | 2     | 3                                | 4                                 | 5   |
| 782                      | 818   | 13,37                            | —                                 | согласовано   |
| 818                      | 814   | 2,72                             |                                   |   |
| 814                      | н817У | 25,59                            |                                   |   |
| н817У                    | н819У | 15,96                            |                                   |   |
| н819У                    | 782   | 25,43                            |                                   |   |
|                          |       |                                  |                                   |   |

**3. Сведения о характеристиках уточняемого земельного участка с кадастровым номером** 73:19:083201:799 :

| № п/п | Наименование характеристики земельного участка | Значение характеристики |
|-------|--|-------------------------|
| 1     | 2  | 3                       |
|       |  |                         |

| 1   | 2  | 3   |
|---|--|---|
| 1.  | Адрес земельного участка   | —   |
| 1.1.  | Сведения о местоположении земельного участка (при отсутствии адреса) в структурированном в соответствии с федеральной информационной адресной системой виде      |   |
| 1.2.  | Дополнительные сведения о местоположении земельного участка  | Местоположение установлено относительно ориентира, расположенного в границах участка. Почтовый адрес ориентира: обл Ульяновская р-н Ульяновский Садоводческое товарищество "Черемушки" участок 788. |
| 2.  | Площадь земельного участка $\pm$ величина погрешности определения (вычисления) площади ( $P \pm \Delta P$ ), м <sup>2</sup>                                      | 407 $\pm$ 7,00  |
| 3.  | Формула, примененная для вычисления предельной погрешности определения площади земельного участка, с подставленными значениями и итоговые (вычисленные) значения | $3,5 * 0,10 * \sqrt{(407,00)} = 7$  |
| 4.  | Площадь земельного участка согласно сведениям Единого государственного реестра недвижимости (Ркад), м <sup>2</sup>   | 400,00  |
| 5.  | Оценка расхождения P и Ркад ( $P - P_{кад}$ ), м <sup>2</sup>  | 7   |
| 6.  | Предельный минимальный и максимальный размеры земельного участка (Рмин и Рмакс), м <sup>2</sup>  | —<br>—  |
| 7.  | Вид (виды) разрешенного использования  | Для садоводства   |
| 7.1.  | Дополнительные сведения об использовании земельного участка  | —   |
| 8.  | Кадастровый или иной государственный учетный номер (инвентарный) здания, сооружения, объекта незавершенного строительства, расположенного на земельном участке   | —   |
| 9.  | Сведения о земельных участках (землях общего пользования, территории общего пользования), посредством которых обеспечивается доступ                              | —   |
| 10.   | Иные сведения  | —   |
| <b>4. Пояснения к сведениям об уточняемом земельном участке с кадастровым номером</b> |  | <b>73:19:083201:799</b> :   |
| 1.  |  | —   |



**1. Сведения о характерных точках границ уточняемого земельного участка с кадастровым номером** 73:19:083201:800 :  
 Система координат МСК-55, зона 2 Зона № 2

| Обозначение характерных точек границ | Координаты, м  |   |  |              | Метод определения координат                             | Формулы, примененные для расчета средней квадратической погрешности определения координат характерных точек границ (Mt), с подставленными в такие формулы значениями и итоговые (вычисленные) значения Mt, м | Описание закрепления точки |
|--------------------------------------|--|---|--|--------------|---|--|----------------------------|
|                                      | содержатся в Едином государственном реестре недвижимости |   | определены в результате выполнения комплексных кадастровых работ |              |   |  |                            |
|                                      | X  | Y | X  | Y            |   |  |                            |
| 1                                    | 2  | 3 | 4  | 5            | 6   | 7  | 8                          |
| 814                                  | —  | — | 511 307,37   | 2 252 704,45 | Метод спутниковых геодезических измерений (определений) | Mt = 0,10  | —                          |
| 815                                  | —  | — | 511 300,33   | 2 252 718,39 |   |  |                            |
| 816                                  | —  | — | 511 277,74   | 2 252 707,05 |   |  |                            |
| н817У                                | —  | — | 511 284,67   | 2 252 692,64 |   |  |                            |
| 814                                  | —  | — | 511 307,37   | 2 252 704,45 |   |  |                            |

**2. Сведения о частях границ уточняемого земельного участка с кадастровым номером** 73:19:083201:800 :

| Обозначение части границ |       | Горизонтальное проложение (S), м | Описание прохождения части границ | Сведения о согласовании местоположения границ (согласовано/спорное) |
|--------------------------|-------|----------------------------------|-----------------------------------|---|
| от т.                    | до т. |                                  |                                   |   |
| 1                        | 2     | 3                                | 4                                 | 5   |
| 814                      | 815   | 15,62                            | —                                 | согласовано   |
| 815                      | 816   | 25,28                            |                                   |   |
| 816                      | н817У | 15,99                            |                                   |   |
| н817У                    | 814   | 25,59                            |                                   |   |

**3. Сведения о характеристиках уточняемого земельного участка с кадастровым номером** 73:19:083201:800 :

| № п/п | Наименование характеристики земельного участка | Значение характеристики |
|-------|--|-------------------------|
| 1     | 2  | 3                       |
| 1     | 2  | 3                       |

| 1   | 2  | 3  |
|---|--|--|
| 1.  | Адрес земельного участка   | —  |
| 1.1.  | Сведения о местоположении земельного участка (при отсутствии адреса) в структурированном в соответствии с федеральной информационной адресной системой виде      |  |
| 1.2.  | Дополнительные сведения о местоположении земельного участка  | Ульяновская область, г. Ульяновск, садоводческое товарищество "Черемушки", участок 789 |
| 2.  | Площадь земельного участка ± величина погрешности определения (вычисления) площади ( $P \pm \Delta P$ ), м <sup>2</sup>  | 402 ± 7,00   |
| 3.  | Формула, примененная для вычисления предельной погрешности определения площади земельного участка, с подставленными значениями и итоговые (вычисленные) значения | $3,5 * 0,10 * \sqrt{(402,00)} = 7$   |
| 4.  | Площадь земельного участка согласно сведениям Единого государственного реестра недвижимости (Ркад), м <sup>2</sup>   | 400,00   |
| 5.  | Оценка расхождения Р и Ркад ( $P - P_{кад}$ ), м <sup>2</sup>  | 2  |
| 6.  | Предельный минимальный и максимальный размеры земельного участка (Рмин и Рмакс), м <sup>2</sup>  | —<br>—   |
| 7.  | Вид (виды) разрешенного использования  | Для садоводства  |
| 7.1.  | Дополнительные сведения об использовании земельного участка  | —  |
| 8.  | Кадастровый или иной государственный учетный номер (инвентарный) здания, сооружения, объекта незавершенного строительства, расположенного на земельном участке   | —  |
| 9.  | Сведения о земельных участках (землях общего пользования, территории общего пользования), посредством которых обеспечивается доступ                              | —  |
| 10.   | Иные сведения  | —  |
| <b>4. Пояснения к сведениям об уточняемом земельном участке с кадастровым номером</b> |  | <b>73:19:083201:800</b> :  |
| 1.  |  | —  |

**1. Сведения о характерных точках границ уточняемого земельного участка с кадастровым номером** 73:19:083201:802 :  
 Система координат МСК-55, зона 2 Зона № 2

| Обозначение характерных точек границ | Координаты, м  |   |  |              | Метод определения координат                             | Формулы, примененные для расчета средней квадратической погрешности определения координат характерных точек границ (Mt), с подставленными в такие формулы значениями и итоговые (вычисленные) значения Mt, м | Описание закрепления точки |
|--------------------------------------|--|---|--|--------------|---|--|----------------------------|
|                                      | содержатся в Едином государственном реестре недвижимости |   | определены в результате выполнения комплексных кадастровых работ |              |   |  |                            |
|                                      | X  | Y | X  | Y            |   |  |                            |
| 1                                    | 2  | 3 | 4  | 5            | 6   | 7  | 8                          |
| 808                                  | —  | — | 511 286,19   | 2 252 746,91 | Метод спутниковых геодезических измерений (определений) | Mt = 0,10  | —                          |
| 806                                  | —  | — | 511 279,13   | 2 252 761,61 |   |  |                            |
| 807                                  | —  | — | 511 257,11   | 2 252 750,96 |   |  |                            |
| 809                                  | —  | — | 511 264,03   | 2 252 736,23 |   |  |                            |
| 808                                  | —  | — | 511 286,19   | 2 252 746,91 |   |  |                            |

**2. Сведения о частях границ уточняемого земельного участка с кадастровым номером** 73:19:083201:802 :

| Обозначение части границ |       | Горизонтальное проложение (S), м | Описание прохождения части границ | Сведения о согласовании местоположения границ (согласовано/спорное) |
|--------------------------|-------|----------------------------------|-----------------------------------|---|
| от т.                    | до т. |                                  |                                   |   |
| 1                        | 2     | 3                                | 4                                 | 5   |
| 808                      | 806   | 16,31                            | —                                 | согласовано   |
| 806                      | 807   | 24,46                            |                                   |   |
| 807                      | 809   | 16,27                            |                                   |   |
| 809                      | 808   | 24,60                            |                                   |   |

**3. Сведения о характеристиках уточняемого земельного участка с кадастровым номером** 73:19:083201:802 :

| № п/п | Наименование характеристики земельного участка | Значение характеристики |
|-------|--|-------------------------|
| 1     | 2  | 3                       |
| 1     | 2  | 3                       |

| 1   | 2  | 3   |
|---|--|---|
| 1.  | Адрес земельного участка   | —   |
| 1.1.  | Сведения о местоположении земельного участка (при отсутствии адреса) в структурированном в соответствии с федеральной информационной адресной системой виде      |   |
| 1.2.  | Дополнительные сведения о местоположении земельного участка  | Местоположение установлено относительно ориентира, расположенного в границах участка. Почтовый адрес ориентира: Ульяновская область, г. Ульяновск, садоводческое товарищество "Черемушки", участок 792. |
| 2.  | Площадь земельного участка $\pm$ величина погрешности определения (вычисления) площади ( $P \pm \Delta P$ ), м <sup>2</sup>                                      | 400 $\pm$ 7,00  |
| 3.  | Формула, примененная для вычисления предельной погрешности определения площади земельного участка, с подставленными значениями и итоговые (вычисленные) значения | $3,5 * 0,10 * \sqrt{(400,00)} = 7$  |
| 4.  | Площадь земельного участка согласно сведениям Единого государственного реестра недвижимости (Ркад), м <sup>2</sup>   | 400,00  |
| 5.  | Оценка расхождения P и Ркад (P - Ркад), м <sup>2</sup>   | 0   |
| 6.  | Предельный минимальный и максимальный размеры земельного участка (Рмин и Рмакс), м <sup>2</sup>  | —<br>—  |
| 7.  | Вид (виды) разрешенного использования  | Для садоводства   |
| 7.1.  | Дополнительные сведения об использовании земельного участка  | —   |
| 8.  | Кадастровый или иной государственный учетный номер (инвентарный) здания, сооружения, объекта незавершенного строительства, расположенного на земельном участке   | —   |
| 9.  | Сведения о земельных участках (землях общего пользования, территории общего пользования), посредством которых обеспечивается доступ                              | —   |
| 10.   | Иные сведения  | —   |
| <b>4. Пояснения к сведениям об уточняемом земельном участке с кадастровым номером</b> |  | <b>73:19:083201:802</b> :   |
| 1.  |  | —   |

**1. Сведения о характерных точках границ уточняемого земельного участка с кадастровым номером** 73:19:083201:803 :  
 Система координат МСК-55, зона 2 Зона № 2

| Обозначение характерных точек границ | Координаты, м  |   |  |              | Метод определения координат                             | Формулы, примененные для расчета средней квадратической погрешности определения координат характерных точек границ (Mt), с подставленными в такие формулы значениями и итоговые (вычисленные) значения Mt, м | Описание закрепления точки |
|--------------------------------------|--|---|--|--------------|---|--|----------------------------|
|                                      | содержатся в Едином государственном реестре недвижимости |   | определены в результате выполнения комплексных кадастровых работ |              |   |  |                            |
|                                      | X  | Y | X  | Y            |   |  |                            |
| 1                                    | 2  | 3 | 4  | 5            | 6   | 7  | 8                          |
| 806                                  | —  | — | 511 279,13   | 2 252 761,61 | Метод спутниковых геодезических измерений (определений) | Mt = 0,10  | —                          |
| 802                                  | —  | — | 511 272,16   | 2 252 776,20 |   |  |                            |
| 805                                  | —  | — | 511 249,78   | 2 252 765,30 |   |  |                            |
| 807                                  | —  | — | 511 257,11   | 2 252 750,96 |   |  |                            |
| 806                                  | —  | — | 511 279,13   | 2 252 761,61 |   |  |                            |

**2. Сведения о частях границ уточняемого земельного участка с кадастровым номером** 73:19:083201:803 :

| Обозначение части границ |       | Горизонтальное проложение (S), м | Описание прохождения части границ | Сведения о согласовании местоположения границ (согласовано/спорное) |
|--------------------------|-------|----------------------------------|-----------------------------------|---|
| от т.                    | до т. |                                  |                                   |   |
| 1                        | 2     | 3                                | 4                                 | 5   |
| 806                      | 802   | 16,17                            | —                                 | согласовано   |
| 802                      | 805   | 24,89                            |                                   |   |
| 805                      | 807   | 16,10                            |                                   |   |
| 807                      | 806   | 24,46                            |                                   |   |

**3. Сведения о характеристиках уточняемого земельного участка с кадастровым номером** 73:19:083201:803 :

| № п/п | Наименование характеристики земельного участка | Значение характеристики |
|-------|--|-------------------------|
| 1     | 2  | 3                       |
|       |  |                         |

| 1   | 2  | 3   |
|---|--|---|
| 1.  | Адрес земельного участка   | —   |
| 1.1.  | Сведения о местоположении земельного участка (при отсутствии адреса) в структурированном в соответствии с федеральной информационной адресной системой виде      |   |
| 1.2.  | Дополнительные сведения о местоположении земельного участка  | Местоположение установлено относительно ориентира, расположенного в границах участка. Почтовый адрес ориентира: обл Ульяновская р-н Ульяновский Садоводческое товарищество "Черемушки" участок 793. |
| 2.  | Площадь земельного участка $\pm$ величина погрешности определения (вычисления) площади ( $P \pm \Delta P$ ), м <sup>2</sup>                                      | 398 $\pm$ 7,00  |
| 3.  | Формула, примененная для вычисления предельной погрешности определения площади земельного участка, с подставленными значениями и итоговые (вычисленные) значения | $3,5 * 0,10 * \sqrt{(398,00)} = 7$  |
| 4.  | Площадь земельного участка согласно сведениям Единого государственного реестра недвижимости (Ркад), м <sup>2</sup>   | 400,00  |
| 5.  | Оценка расхождения P и Ркад ( $P - P_{кад}$ ), м <sup>2</sup>  | 2   |
| 6.  | Предельный минимальный и максимальный размеры земельного участка (Рмин и Рмакс), м <sup>2</sup>  | —<br>—  |
| 7.  | Вид (виды) разрешенного использования  | Для садоводства   |
| 7.1.  | Дополнительные сведения об использовании земельного участка  | —   |
| 8.  | Кадастровый или иной государственный учетный номер (инвентарный) здания, сооружения, объекта незавершенного строительства, расположенного на земельном участке   | —   |
| 9.  | Сведения о земельных участках (землях общего пользования, территории общего пользования), посредством которых обеспечивается доступ                              | —   |
| 10.   | Иные сведения  | —   |
| <b>4. Пояснения к сведениям об уточняемом земельном участке с кадастровым номером</b> |  | <b>73:19:083201:803</b> :   |
| 1.  |  | —   |

**1. Сведения о характерных точках границ уточняемого земельного участка с кадастровым номером** 73:19:083201:804 :  
 Система координат МСК-55, зона 2 Зона № 2

| Обозначение характерных точек границ | Координаты, м  |   |  |              | Метод определения координат                             | Формулы, примененные для расчета средней квадратической погрешности определения координат характерных точек границ (Mt), с подставленными в такие формулы значениями и итоговые (вычисленные) значения Mt, м | Описание закрепления точки |
|--------------------------------------|--|---|--|--------------|---|--|----------------------------|
|                                      | содержатся в Едином государственном реестре недвижимости |   | определены в результате выполнения комплексных кадастровых работ |              |   |  |                            |
|                                      | X  | Y | X  | Y            |   |  |                            |
| 1                                    | 2  | 3 | 4  | 5            | 6   | 7  | 8                          |
| 802                                  | —  | — | 511 272,16   | 2 252 776,20 | Метод спутниковых геодезических измерений (определений) | Mt = 0,10  | —                          |
| 803                                  | —  | — | 511 265,37   | 2 252 790,19 |   |  |                            |
| 804                                  | —  | — | 511 242,96   | 2 252 778,97 |   |  |                            |
| 805                                  | —  | — | 511 249,78   | 2 252 765,30 |   |  |                            |
| 802                                  | —  | — | 511 272,16   | 2 252 776,20 |   |  |                            |

**2. Сведения о частях границ уточняемого земельного участка с кадастровым номером** 73:19:083201:804 :

| Обозначение части границ |       | Горизонтальное проложение (S), м | Описание прохождения части границ | Сведения о согласовании местоположения границ (согласовано/спорное) |
|--------------------------|-------|----------------------------------|-----------------------------------|---|
| от т.                    | до т. |                                  |                                   |   |
| 1                        | 2     | 3                                | 4                                 | 5   |
| 802                      | 803   | 15,55                            | —                                 | согласовано   |
| 803                      | 804   | 25,06                            |                                   |   |
| 804                      | 805   | 15,28                            |                                   |   |
| 805                      | 802   | 24,89                            |                                   |   |

**3. Сведения о характеристиках уточняемого земельного участка с кадастровым номером** 73:19:083201:804 :

| № п/п | Наименование характеристики земельного участка | Значение характеристики |
|-------|--|-------------------------|
| 1     | 2  | 3                       |
|       |  |                         |

| 1   | 2  | 3   |
|---|--|---|
| 1.  | Адрес земельного участка   | —   |
| 1.1.  | Сведения о местоположении земельного участка (при отсутствии адреса) в структурированном в соответствии с федеральной информационной адресной системой виде      |   |
| 1.2.  | Дополнительные сведения о местоположении земельного участка  | Местоположение установлено относительно ориентира, расположенного в границах участка. Почтовый адрес ориентира: обл Ульяновская р-н Ульяновский Садоводческое товарищество "Черемушки" участок 794. |
| 2.  | Площадь земельного участка $\pm$ величина погрешности определения (вычисления) площади ( $P \pm \Delta P$ ), м <sup>2</sup>                                      | 385 $\pm$ 7,00  |
| 3.  | Формула, примененная для вычисления предельной погрешности определения площади земельного участка, с подставленными значениями и итоговые (вычисленные) значения | $3,5 * 0,10 * \sqrt{(385,00)} = 7$  |
| 4.  | Площадь земельного участка согласно сведениям Единого государственного реестра недвижимости (Ркад), м <sup>2</sup>   | 400,00  |
| 5.  | Оценка расхождения P и Ркад ( $P - P_{кад}$ ), м <sup>2</sup>  | 15  |
| 6.  | Предельный минимальный и максимальный размеры земельного участка (Рмин и Рмакс), м <sup>2</sup>  | —<br>—  |
| 7.  | Вид (виды) разрешенного использования  | Для садоводства   |
| 7.1.  | Дополнительные сведения об использовании земельного участка  | —   |
| 8.  | Кадастровый или иной государственный учетный номер (инвентарный) здания, сооружения, объекта незавершенного строительства, расположенного на земельном участке   | 73:19:083201:1301   |
| 9.  | Сведения о земельных участках (землях общего пользования, территории общего пользования), посредством которых обеспечивается доступ                              | —   |
| 10.   | Иные сведения  | —   |
| <b>4. Пояснения к сведениям об уточняемом земельном участке с кадастровым номером</b> |  | <b>73:19:083201:804</b> :   |
| 1.  |  | —   |



**1. Сведения о характерных точках границ уточняемого земельного участка с кадастровым номером** 73:19:083201:810 :  
 Система координат МСК-55, зона 2 Зона № 2

| Обозначение характерных точек границ | Координаты, м  |   |  |              | Метод определения координат                             | Формулы, примененные для расчета средней квадратической погрешности определения координат характерных точек границ (Mt), с подставленными в такие формулы значениями и итоговые (вычисленные) значения Mt, м | Описание закрепления точки |
|--------------------------------------|--|---|--|--------------|---|--|----------------------------|
|                                      | содержатся в Едином государственном реестре недвижимости |   | определены в результате выполнения комплексных кадастровых работ |              |   |  |                            |
|                                      | X  | Y | X  | Y            |   |  |                            |
| 1                                    | 2  | 3 | 4  | 5            | 6   | 7  | 8                          |
| 797                                  | —  | — | 511 207,77   | 2 252 851,35 | Метод спутниковых геодезических измерений (определений) | Mt = 0,10  | —                          |
| 792                                  | —  | — | 511 230,45   | 2 252 862,56 |   |  |                            |
| н794У                                | —  | — | 511 223,83   | 2 252 877,19 |   |  |                            |
| н798У                                | —  | — | 511 201,06   | 2 252 865,08 |   |  |                            |
| 797                                  | —  | — | 511 207,77   | 2 252 851,35 |   |  |                            |

**2. Сведения о частях границ уточняемого земельного участка с кадастровым номером** 73:19:083201:810 :

| Обозначение части границ |       | Горизонтальное проложение (S), м | Описание прохождения части границ | Сведения о согласовании местоположения границ (согласовано/спорное) |
|--------------------------|-------|----------------------------------|-----------------------------------|---|
| от т.                    | до т. |                                  |                                   |   |
| 1                        | 2     | 3                                | 4                                 | 5   |
| 797                      | 792   | 25,30                            | —                                 | согласовано   |
| 792                      | н794У | 16,06                            |                                   |   |
| н794У                    | н798У | 25,79                            |                                   |   |
| н798У                    | 797   | 15,28                            |                                   |   |

**3. Сведения о характеристиках уточняемого земельного участка с кадастровым номером** 73:19:083201:810 :

| № п/п | Наименование характеристики земельного участка | Значение характеристики |
|-------|--|-------------------------|
| 1     | 2  | 3                       |
| 1     | 2  | 3                       |

| 1   | 2  | 3   |
|---|--|---|
| 1.  | Адрес земельного участка   | —   |
| 1.1.  | Сведения о местоположении земельного участка (при отсутствии адреса) в структурированном в соответствии с федеральной информационной адресной системой виде      |   |
| 1.2.  | Дополнительные сведения о местоположении земельного участка  | Местоположение установлено относительно ориентира, расположенного в границах участка. Почтовый адрес ориентира: обл Ульяновская р-н Ульяновский Садоводческое товарищество "Черемушки" участок 800.   |
| 2.  | Площадь земельного участка $\pm$ величина погрешности определения (вычисления) площади ( $P \pm \Delta P$ ), м <sup>2</sup>                                      | 400 $\pm$ 7,00  |
| 3.  | Формула, примененная для вычисления предельной погрешности определения площади земельного участка, с подставленными значениями и итоговые (вычисленные) значения | $3,5 * 0,10 * \sqrt{(400,00)} = 7$  |
| 4.  | Площадь земельного участка согласно сведениям Единого государственного реестра недвижимости (Ркад), м <sup>2</sup>   | 400,00  |
| 5.  | Оценка расхождения P и Ркад ( $P - P_{кад}$ ), м <sup>2</sup>  | 0   |
| 6.  | Предельный минимальный и максимальный размеры земельного участка (Рмин и Рмакс), м <sup>2</sup>  | —<br>—  |
| 7.  | Вид (виды) разрешенного использования  | Для садоводства   |
| 7.1.  | Дополнительные сведения об использовании земельного участка  | —   |
| 8.  | Кадастровый или иной государственный учетный номер (инвентарный) здания, сооружения, объекта незавершенного строительства, расположенного на земельном участке   | —   |
| 9.  | Сведения о земельных участках (землях общего пользования, территории общего пользования), посредством которых обеспечивается доступ                              | —   |
| 10.   | Иные сведения  | Арест. Обременение возникает на основании: постановление отдела судебных приставов №1 по Засвияжскому району города Ульяновска УФССП России по Ульяновской области о наложении ареста серия 33635<br>Запрещение. Обременение возникает на основании: Определение Арбитражного суда Ульяновской области № А72-11591-4/2020<br>Запрещение. Обременение возникает на основании: Определение Арбитражного суда Ульяновской области № А72-11591-4/2020 |
| <b>4. Пояснения к сведениям об уточняемом земельном участке с кадастровым номером <u>73:19:083201:810</u> :</b> |  |   |
| 1.  |  | —   |

**1. Сведения о характерных точках границ уточняемого земельного участка с кадастровым номером** 73:19:083201:811 :  
 Система координат МСК-55, зона 2 Зона № 2

| Обозначение характерных точек границ | Координаты, м  |   |  |              | Метод определения координат                             | Формулы, примененные для расчета средней квадратической погрешности определения координат характерных точек границ (Mt), с подставленными в такие формулы значениями и итоговые (вычисленные) значения Mt, м | Описание закрепления точки |
|--------------------------------------|--|---|--|--------------|---|--|----------------------------|
|                                      | содержатся в Едином государственном реестре недвижимости |   | определены в результате выполнения комплексных кадастровых работ |              |   |  |                            |
|                                      | X  | Y | X  | Y            |   |  |                            |
| 1                                    | 2  | 3 | 4  | 5            | 6   | 7  | 8                          |
| н794У                                | —  | — | 511 223,83   | 2 252 877,19 | Метод спутниковых геодезических измерений (определений) | Mt = 0,10  | —                          |
| н796У                                | —  | — | 511 217,18   | 2 252 891,72 |   |  |                            |
| 799                                  | —  | — | 511 216,15   | 2 252 891,21 |   |  |                            |
| 800                                  | —  | — | 511 193,85   | 2 252 880,80 |   |  |                            |
| 801                                  | —  | — | 511 193,89   | 2 252 879,75 |   |  |                            |
| н798У                                | —  | — | 511 201,06   | 2 252 865,08 |   |  |                            |
| н794У                                | —  | — | 511 223,83   | 2 252 877,19 |   |  |                            |

**2. Сведения о частях границ уточняемого земельного участка с кадастровым номером** 73:19:083201:811 :

| Обозначение части границ |       | Горизонтальное проложение (S), м | Описание прохождения части границ | Сведения о согласовании местоположения границ (согласовано/спорное) |
|--------------------------|-------|----------------------------------|-----------------------------------|---|
| от т.                    | до т. |                                  |                                   |   |
| 1                        | 2     | 3                                | 4                                 | 5   |
| н794У                    | н796У | 15,98                            | —                                 | согласовано   |
| н796У                    | 799   | 1,15                             |                                   |   |
| 799                      | 800   | 24,61                            |                                   |   |
| 800                      | 801   | 1,05                             |                                   |   |
| 801                      | н798У | 16,33                            |                                   |   |
| н798У                    | н794У | 25,79                            |                                   |   |

**3. Сведения о характеристиках уточняемого земельного участка с кадастровым номером 73:19:083201:811 :**

| № п/п | Наименование характеристики земельного участка   | Значение характеристики  |
|-------|--|--|
| 1     | 2  | 3  |
| 1.    | Адрес земельного участка   | —  |
| 1.1.  | Сведения о местоположении земельного участка (при отсутствии адреса) в структурированном в соответствии с федеральной информационной адресной системой виде      |  |
| 1.2.  | Дополнительные сведения о местоположении земельного участка  | Ульяновская область, р-н Ульяновский, с/т "Черемушки", участок 801 |
| 2.    | Площадь земельного участка ± величина погрешности определения (вычисления) площади ( $P \pm \Delta P$ ), м <sup>2</sup>  | 432 ± 7,00   |
| 3.    | Формула, примененная для вычисления предельной погрешности определения площади земельного участка, с подставленными значениями и итоговые (вычисленные) значения | $3,5 * 0,10 * \sqrt{(432,00)} = 7$                                 |
| 4.    | Площадь земельного участка согласно сведениям Единого государственного реестра недвижимости (Ркад), м <sup>2</sup>   | 400,00   |
| 5.    | Оценка расхождения Р и Ркад ( $P - P_{кад}$ ), м <sup>2</sup>  | 32   |
| 6.    | Предельный минимальный и максимальный размеры земельного участка (Рмин и Рмакс), м <sup>2</sup>  | —<br>—   |
| 7.    | Вид (виды) разрешенного использования  | Для садоводства  |
| 7.1.  | Дополнительные сведения об использовании земельного участка  | —  |
| 8.    | Кадастровый или иной государственный учетный номер (инвентарный) здания, сооружения, объекта незавершенного строительства, расположенного на земельном участке   | —  |
| 9.    | Сведения о земельных участках (землях общего пользования, территории общего пользования), посредством которых обеспечивается доступ                              | —  |
| 10.   | Иные сведения  | —  |

**4. Пояснения к сведениям об уточняемом земельном участке с кадастровым номером 73:19:083201:811 :**

|    |   |
|----|---|
| 1. | — |
|----|---|

**1. Сведения о характерных точках границ уточняемого земельного участка с кадастровым номером** 73:19:083201:819 :  
 Система координат МСК-55, зона 2 Зона № 2

| Обозначение характерных точек границ | Координаты, м  |   |  |              | Метод определения координат                             | Формулы, примененные для расчета средней квадратической погрешности определения координат характерных точек границ (Mt), с подставленными в такие формулы значениями и итоговые (вычисленные) значения Mt, м | Описание закрепления точки |
|--------------------------------------|--|---|--|--------------|---|--|----------------------------|
|                                      | содержатся в Едином государственном реестре недвижимости |   | определены в результате выполнения комплексных кадастровых работ |              |   |  |                            |
|                                      | X  | Y | X  | Y            |   |  |                            |
| 1                                    | 2  | 3 | 4  | 5            | 6   | 7  | 8                          |
| 827                                  | —  | — | 511 328,52   | 2 252 590,13 | Метод спутниковых геодезических измерений (определений) | Mt = 0,10  | —                          |
| н828У                                | —  | — | 511 324,90   | 2 252 597,72 |   |  |                            |
| н829У                                | —  | — | 511 303,97   | 2 252 602,38 |   |  |                            |
| 830                                  | —  | — | 511 296,35   | 2 252 598,84 |   | —  |                            |
| 831                                  | —  | — | 511 299,06   | 2 252 593,28 |   | Mt = 0,10  |                            |
| 832                                  | —  | — | 511 305,90   | 2 252 578,87 |   |  |                            |
| 827                                  | —  | — | 511 328,52   | 2 252 590,13 |   |  |                            |

**2. Сведения о частях границ уточняемого земельного участка с кадастровым номером** 73:19:083201:819 :

| Обозначение части границ |       | Горизонтальное проложение (S), м | Описание прохождения части границ | Сведения о согласовании местоположения границ (согласовано/спорное) |
|--------------------------|-------|----------------------------------|-----------------------------------|---|
| от т.                    | до т. |                                  |                                   |   |
| 1                        | 2     | 3                                | 4                                 | 5   |
| 827                      | н828У | 8,41                             | —                                 | согласовано   |
| н828У                    | н829У | 21,44                            |                                   |   |
| н829У                    | 830   | 8,40                             |                                   |   |
| 830                      | 831   | 6,19                             |                                   |   |
| 831                      | 832   | 15,95                            |                                   |   |
| 832                      | 827   | 25,27                            |                                   |   |

| 3. Сведения о характеристиках уточняемого земельного участка с кадастровым номером <u>73:19:083201:819</u> : |  |  |
|--|--|--|
| № п/п  | Наименование характеристики земельного участка   | Значение характеристики  |
| 1  | 2  | 3  |
| 1.   | Адрес земельного участка   | —  |
| 1.1.   | Сведения о местоположении земельного участка (при отсутствии адреса) в структурированном в соответствии с федеральной информационной адресной системой виде      |  |
| 1.2.   | Дополнительные сведения о местоположении земельного участка  | Ульяновская область, г. Ульяновск, садоводческое товарищество "Черемушки", участок 809 |
| 2.   | Площадь земельного участка ± величина погрешности определения (вычисления) площади ( $P \pm \Delta P$ ), м <sup>2</sup>  | 440 ± 7,00   |
| 3.   | Формула, примененная для вычисления предельной погрешности определения площади земельного участка, с подставленными значениями и итоговые (вычисленные) значения | $3,5*0,10*\sqrt{(440,00)} = 7$   |
| 4.   | Площадь земельного участка согласно сведениям Единого государственного реестра недвижимости (Ркад), м <sup>2</sup>   | 400,00   |
| 5.   | Оценка расхождения Р и Ркад ( $P - P_{кад}$ ), м <sup>2</sup>  | 40   |
| 6.   | Предельный минимальный и максимальный размеры земельного участка (Рмин и Рмакс), м <sup>2</sup>  | —<br>—   |
| 7.   | Вид (виды) разрешенного использования  | Для ведения садоводства  |
| 7.1.   | Дополнительные сведения об использовании земельного участка  | —  |
| 8.   | Кадастровый или иной государственный учетный номер (инвентарный) здания, сооружения, объекта незавершенного строительства, расположенного на земельном участке   | —  |
| 9.   | Сведения о земельных участках (землях общего пользования, территории общего пользования), посредством которых обеспечивается доступ                              | —  |
| 10.  | Иные сведения  | —  |
| 4. Пояснения к сведениям об уточняемом земельном участке с кадастровым номером <u>73:19:083201:819</u> :     |  |  |
| 1.   | —  |  |

**1. Сведения о характерных точках границ уточняемого земельного участка с кадастровым номером** 73:19:083201:824 :  
 Система координат МСК-55, зона 2 Зона № 2

| Обозначение характерных точек границ | Координаты, м  |   |  |              | Метод определения координат                             | Формулы, примененные для расчета средней квадратической погрешности определения координат характерных точек границ (Mt), с подставленными в такие формулы значениями и итоговые (вычисленные) значения Mt, м | Описание закрепления точки |
|--------------------------------------|--|---|--|--------------|---|--|----------------------------|
|                                      | содержатся в Едином государственном реестре недвижимости |   | определены в результате выполнения комплексных кадастровых работ |              |   |  |                            |
|                                      | X  | Y | X  | Y            |   |  |                            |
| 1                                    | 2  | 3 | 4  | 5            | 6   | 7  | 8                          |
| 833                                  | —  | — | 511 280,65   | 2 252 690,80 | Метод спутниковых геодезических измерений (определений) | Mt = 0,10  | —                          |
| н834У                                | —  | — | 511 273,60   | 2 252 705,16 |   |  |                            |
| 2                                    | —  | — | 511 249,98   | 2 252 694,15 |   |  |                            |
| 1                                    | —  | — | 511 257,14   | 2 252 679,52 |   |  |                            |
| 833                                  | —  | — | 511 280,65   | 2 252 690,80 |   |  |                            |

**2. Сведения о частях границ уточняемого земельного участка с кадастровым номером** 73:19:083201:824 :

| Обозначение части границ |       | Горизонтальное проложение (S), м | Описание прохождения части границ | Сведения о согласовании местоположения границ (согласовано/спорное) |
|--------------------------|-------|----------------------------------|-----------------------------------|---|
| от т.                    | до т. |                                  |                                   |   |
| 1                        | 2     | 3                                | 4                                 | 5   |
| 833                      | н834У | 16,00                            | —                                 | согласовано   |
| н834У                    | 2     | 26,06                            |                                   |   |
| 2                        | 1     | 16,29                            |                                   |   |
| 1                        | 833   | 26,08                            |                                   |   |

**3. Сведения о характеристиках уточняемого земельного участка с кадастровым номером** 73:19:083201:824 :

| № п/п | Наименование характеристики земельного участка | Значение характеристики |
|-------|--|-------------------------|
| 1     | 2  | 3                       |
| 1     | 2  | 3                       |

| 1   | 2  | 3   |
|---|--|---|
| 1.  | Адрес земельного участка   | —   |
| 1.1.  | Сведения о местоположении земельного участка (при отсутствии адреса) в структурированном в соответствии с федеральной информационной адресной системой виде      |   |
| 1.2.  | Дополнительные сведения о местоположении земельного участка  | Ульяновская область, р-н Ульяновский, Садоводческое товарищество "Черемушки", участок 814 |
| 2.  | Площадь земельного участка ± величина погрешности определения (вычисления) площади ( $P \pm \Delta P$ ), м <sup>2</sup>  | 421 ± 7,00  |
| 3.  | Формула, примененная для вычисления предельной погрешности определения площади земельного участка, с подставленными значениями и итоговые (вычисленные) значения | $3,5 * 0,10 * \sqrt{(421,00)} = 7$  |
| 4.  | Площадь земельного участка согласно сведениям Единого государственного реестра недвижимости (Ркад), м <sup>2</sup>   | 400,00  |
| 5.  | Оценка расхождения Р и Ркад ( $P - P_{кад}$ ), м <sup>2</sup>  | 21  |
| 6.  | Предельный минимальный и максимальный размеры земельного участка (Рмин и Рмакс), м <sup>2</sup>  | —<br>—  |
| 7.  | Вид (виды) разрешенного использования  | Для садоводства   |
| 7.1.  | Дополнительные сведения об использовании земельного участка  | —   |
| 8.  | Кадастровый или иной государственный учетный номер (инвентарный) здания, сооружения, объекта незавершенного строительства, расположенного на земельном участке   | —   |
| 9.  | Сведения о земельных участках (землях общего пользования, территории общего пользования), посредством которых обеспечивается доступ                              | —   |
| 10.   | Иные сведения  | —   |
| <b>4. Пояснения к сведениям об уточняемом земельном участке с кадастровым номером</b> |  | <b>73:19:083201:824</b> :   |
| 1.  | —  | —   |



**1. Сведения о характерных точках границ уточняемого земельного участка с кадастровым номером** 73:19:083201:825 :  
 Система координат МСК-55, зона 2 Зона № 2

| Обозначение характерных точек границ | Координаты, м  |   |  |              | Метод определения координат                             | Формулы, примененные для расчета средней квадратической погрешности определения координат характерных точек границ (Mt), с подставленными в такие формулы значениями и итоговые (вычисленные) значения Mt, м | Описание закрепления точки |
|--------------------------------------|--|---|--|--------------|---|--|----------------------------|
|                                      | содержатся в Едином государственном реестре недвижимости |   | определены в результате выполнения комплексных кадастровых работ |              |   |  |                            |
|                                      | X  | Y | X  | Y            |   |  |                            |
| 1                                    | 2  | 3 | 4  | 5            | 6   | 7  | 8                          |
| н834У                                | —  | — | 511 273,60   | 2 252 705,16 | Метод спутниковых геодезических измерений (определений) | Mt = 0,10  | —                          |
| н835У                                | —  | — | 511 266,55   | 2 252 719,53 |   |  |                            |
| 836                                  | —  | — | 511 243,05   | 2 252 708,13 |   |  |                            |
| 2                                    | —  | — | 511 249,98   | 2 252 694,15 |   |  |                            |
| н834У                                | —  | — | 511 273,60   | 2 252 705,16 |   |  |                            |

**2. Сведения о частях границ уточняемого земельного участка с кадастровым номером** 73:19:083201:825 :

| Обозначение части границ |       | Горизонтальное проложение (S), м | Описание прохождения части границ | Сведения о согласовании местоположения границ (согласовано/спорное) |
|--------------------------|-------|----------------------------------|-----------------------------------|---|
| от т.                    | до т. |                                  |                                   |   |
| 1                        | 2     | 3                                | 4                                 | 5   |
| н834У                    | н835У | 16,01                            | —                                 | согласовано   |
| н835У                    | 836   | 26,12                            |                                   |   |
| 836                      | 2     | 15,60                            |                                   |   |
| 2                        | н834У | 26,06                            |                                   |   |

**3. Сведения о характеристиках уточняемого земельного участка с кадастровым номером** 73:19:083201:825 :

| № п/п | Наименование характеристики земельного участка | Значение характеристики |
|-------|--|-------------------------|
| 1     | 2  | 3                       |
| 1     | 2  | 3                       |

| 1   | 2  | 3   |
|---|--|---|
| 1.  | Адрес земельного участка   | —   |
| 1.1.  | Сведения о местоположении земельного участка (при отсутствии адреса) в структурированном в соответствии с федеральной информационной адресной системой виде      |   |
| 1.2.  | Дополнительные сведения о местоположении земельного участка  | Местоположение установлено относительно ориентира, расположенного в границах участка. Почтовый адрес ориентира: обл Ульяновская р-н Ульяновский Садоводческое товарищество "Черемушки" участок 815. |
| 2.  | Площадь земельного участка $\pm$ величина погрешности определения (вычисления) площади ( $P \pm \Delta P$ ), м <sup>2</sup>                                      | 412 $\pm$ 7,00  |
| 3.  | Формула, примененная для вычисления предельной погрешности определения площади земельного участка, с подставленными значениями и итоговые (вычисленные) значения | $3,5 * 0,10 * \sqrt{(412,00)} = 7$  |
| 4.  | Площадь земельного участка согласно сведениям Единого государственного реестра недвижимости (Ркад), м <sup>2</sup>   | 400,00  |
| 5.  | Оценка расхождения P и Ркад (P - Ркад), м <sup>2</sup>   | 12  |
| 6.  | Предельный минимальный и максимальный размеры земельного участка (Рмин и Рмакс), м <sup>2</sup>  | —<br>—  |
| 7.  | Вид (виды) разрешенного использования  | Для садоводства   |
| 7.1.  | Дополнительные сведения об использовании земельного участка  | —   |
| 8.  | Кадастровый или иной государственный учетный номер (инвентарный) здания, сооружения, объекта незавершенного строительства, расположенного на земельном участке   | —   |
| 9.  | Сведения о земельных участках (землях общего пользования, территории общего пользования), посредством которых обеспечивается доступ                              | —   |
| 10.   | Иные сведения  | —   |
| <b>4. Пояснения к сведениям об уточняемом земельном участке с кадастровым номером</b> |  | <b>73:19:083201:825</b> :   |
| 1.  |  | —   |

**1. Сведения о характерных точках границ уточняемого земельного участка с кадастровым номером** 73:19:083201:826 :  
 Система координат МСК-55, зона 2 Зона № 2

| Обозначение характерных точек границ | Координаты, м  |   |  |              | Метод определения координат                             | Формулы, примененные для расчета средней квадратической погрешности определения координат характерных точек границ (Mt), с подставленными в такие формулы значениями и итоговые (вычисленные) значения Mt, м | Описание закрепления точки |
|--------------------------------------|--|---|--|--------------|---|--|----------------------------|
|                                      | содержатся в Едином государственном реестре недвижимости |   | определены в результате выполнения комплексных кадастровых работ |              |   |  |                            |
|                                      | X  | Y | X  | Y            |   |  |                            |
| 1                                    | 2  | 3 | 4  | 5            | 6   | 7  | 8                          |
| н838У                                | —  | — | 511 236,32   | 2 252 722,32 | Метод спутниковых геодезических измерений (определений) | Mt = 0,10  | —                          |
| н837У                                | —  | — | 511 259,69   | 2 252 733,12 |   |  |                            |
| 839                                  | —  | — | 511 251,95   | 2 252 748,45 |   |  |                            |
| н840У                                | —  | — | 511 228,91   | 2 252 736,65 |   |  |                            |
| н838У                                | —  | — | 511 236,32   | 2 252 722,32 |   |  |                            |

**2. Сведения о частях границ уточняемого земельного участка с кадастровым номером** 73:19:083201:826 :

| Обозначение части границ |       | Горизонтальное проложение (S), м | Описание прохождения части границ | Сведения о согласовании местоположения границ (согласовано/спорное) |
|--------------------------|-------|----------------------------------|-----------------------------------|---|
| от т.                    | до т. |                                  |                                   |   |
| 1                        | 2     | 3                                | 4                                 | 5   |
| н838У                    | н837У | 25,74                            | —                                 | согласовано   |
| н837У                    | 839   | 17,17                            |                                   |   |
| 839                      | н840У | 25,89                            |                                   |   |
| н840У                    | н838У | 16,13                            |                                   |   |

**3. Сведения о характеристиках уточняемого земельного участка с кадастровым номером** 73:19:083201:826 :

| № п/п | Наименование характеристики земельного участка | Значение характеристики |
|-------|--|-------------------------|
| 1     | 2  | 3                       |
| 1     | 2  | 3                       |

| 1   | 2  | 3  |
|---|--|--|
| 1.  | Адрес земельного участка   | —  |
| 1.1.  | Сведения о местоположении земельного участка (при отсутствии адреса) в структурированном в соответствии с федеральной информационной адресной системой виде      |  |
| 1.2.  | Дополнительные сведения о местоположении земельного участка  | обл Ульяновская р-н Ульяновский Садоводческое товарищество "Черемушки" участок 817 |
| 2.  | Площадь земельного участка ± величина погрешности определения (вычисления) площади ( $P \pm \Delta P$ ), м <sup>2</sup>  | 430 ± 7,00   |
| 3.  | Формула, примененная для вычисления предельной погрешности определения площади земельного участка, с подставленными значениями и итоговые (вычисленные) значения | $3,5 * 0,10 * \sqrt{(430,00)} = 7$   |
| 4.  | Площадь земельного участка согласно сведениям Единого государственного реестра недвижимости (Ркад), м <sup>2</sup>   | 400,00   |
| 5.  | Оценка расхождения Р и Ркад ( $P - P_{кад}$ ), м <sup>2</sup>  | 30   |
| 6.  | Предельный минимальный и максимальный размеры земельного участка (Рмин и Рмакс), м <sup>2</sup>  | —<br>—   |
| 7.  | Вид (виды) разрешенного использования  | Для садоводства  |
| 7.1.  | Дополнительные сведения об использовании земельного участка  | —  |
| 8.  | Кадастровый или иной государственный учетный номер (инвентарный) здания, сооружения, объекта незавершенного строительства, расположенного на земельном участке   | —  |
| 9.  | Сведения о земельных участках (землях общего пользования, территории общего пользования), посредством которых обеспечивается доступ                              | —  |
| 10.   | Иные сведения  | —  |
| <b>4. Пояснения к сведениям об уточняемом земельном участке с кадастровым номером</b> |  | <b>73:19:083201:826</b> :  |
| 1.  | —  | —  |

**1. Сведения о характерных точках границ уточняемого земельного участка с кадастровым номером** 73:19:083201:827 :  
 Система координат МСК-55, зона 2 Зона № 2

| Обозначение характерных точек границ | Координаты, м  |   |  |              | Метод определения координат                             | Формулы, примененные для расчета средней квадратической погрешности определения координат характерных точек границ (Mt), с подставленными в такие формулы значениями и итоговые (вычисленные) значения Mt, м | Описание закрепления точки |
|--------------------------------------|--|---|--|--------------|---|--|----------------------------|
|                                      | содержатся в Едином государственном реестре недвижимости |   | определены в результате выполнения комплексных кадастровых работ |              |   |  |                            |
|                                      | X  | Y | X  | Y            |   |  |                            |
| 1                                    | 2  | 3 | 4  | 5            | 6   | 7  | 8                          |
| 839                                  | —  | — | 511 251,95   | 2 252 748,45 | Метод спутниковых геодезических измерений (определений) | Mt = 0,10  | —                          |
| 841                                  | —  | — | 511 244,75   | 2 252 762,73 |   |  |                            |
| 842                                  | —  | — | 511 222,24   | 2 252 751,59 |   |  |                            |
| н840У                                | —  | — | 511 228,91   | 2 252 736,65 |   |  |                            |
| 839                                  | —  | — | 511 251,95   | 2 252 748,45 |   |  |                            |

**2. Сведения о частях границ уточняемого земельного участка с кадастровым номером** 73:19:083201:827 :

| Обозначение части границ |       | Горизонтальное проложение (S), м | Описание прохождения части границ | Сведения о согласовании местоположения границ (согласовано/спорное) |
|--------------------------|-------|----------------------------------|-----------------------------------|---|
| от т.                    | до т. |                                  |                                   |   |
| 1                        | 2     | 3                                | 4                                 | 5   |
| 839                      | 841   | 15,99                            | —                                 | согласовано   |
| 841                      | 842   | 25,12                            |                                   |   |
| 842                      | н840У | 16,36                            |                                   |   |
| н840У                    | 839   | 25,89                            |                                   |   |

**3. Сведения о характеристиках уточняемого земельного участка с кадастровым номером** 73:19:083201:827 :

| № п/п | Наименование характеристики земельного участка | Значение характеристики |
|-------|--|-------------------------|
| 1     | 2  | 3                       |
|       |  |                         |

| 1   | 2  | 3   |
|---|--|---|
| 1.  | Адрес земельного участка   | —   |
| 1.1.  | Сведения о местоположении земельного участка (при отсутствии адреса) в структурированном в соответствии с федеральной информационной адресной системой виде      |   |
| 1.2.  | Дополнительные сведения о местоположении земельного участка  | Местоположение установлено относительно ориентира, расположенного в границах участка. Почтовый адрес ориентира: обл Ульяновская р-н Ульяновский Садоводческое товарищество "Черемушки" участок 818. |
| 2.  | Площадь земельного участка $\pm$ величина погрешности определения (вычисления) площади ( $P \pm \Delta P$ ), м <sup>2</sup>                                      | 412 $\pm$ 7,00  |
| 3.  | Формула, примененная для вычисления предельной погрешности определения площади земельного участка, с подставленными значениями и итоговые (вычисленные) значения | $3,5 * 0,10 * \sqrt{(412,00)} = 7$  |
| 4.  | Площадь земельного участка согласно сведениям Единого государственного реестра недвижимости (Ркад), м <sup>2</sup>   | 400,00  |
| 5.  | Оценка расхождения P и Ркад ( $P - P_{кад}$ ), м <sup>2</sup>  | 12  |
| 6.  | Предельный минимальный и максимальный размеры земельного участка (Рмин и Рмакс), м <sup>2</sup>  | —<br>—  |
| 7.  | Вид (виды) разрешенного использования  | Для садоводства   |
| 7.1.  | Дополнительные сведения об использовании земельного участка  | —   |
| 8.  | Кадастровый или иной государственный учетный номер (инвентарный) здания, сооружения, объекта незавершенного строительства, расположенного на земельном участке   | 73:19:083201:1064   |
| 9.  | Сведения о земельных участках (землях общего пользования, территории общего пользования), посредством которых обеспечивается доступ                              | —   |
| 10.   | Иные сведения  | —   |
| <b>4. Пояснения к сведениям об уточняемом земельном участке с кадастровым номером</b> |  | <b>73:19:083201:827</b> :   |
| 1.  |  | —   |

**1. Сведения о характерных точках границ уточняемого земельного участка с кадастровым номером** 73:19:083201:829 :  
 Система координат МСК-55, зона 2 Зона № 2

| Обозначение характерных точек границ | Координаты, м  |   |  |              | Метод определения координат                             | Формулы, примененные для расчета средней квадратической погрешности определения координат характерных точек границ (Mt), с подставленными в такие формулы значениями и итоговые (вычисленные) значения Mt, м | Описание закрепления точки |
|--------------------------------------|--|---|--|--------------|---|--|----------------------------|
|                                      | содержатся в Едином государственном реестре недвижимости |   | определены в результате выполнения комплексных кадастровых работ |              |   |  |                            |
|                                      | X  | Y | X  | Y            |   |  |                            |
| 1                                    | 2  | 3 | 4  | 5            | 6   | 7  | 8                          |
| 843                                  | —  | — | 511 237,94   | 2 252 776,87 | Метод спутниковых геодезических измерений (определений) | Mt = 0,10  | —                          |
| 844                                  | —  | — | 511 230,77   | 2 252 791,77 |   |  |                            |
| 6                                    | —  | — | 511 208,39   | 2 252 780,33 |   |  |                            |
| 5                                    | —  | — | 511 215,07   | 2 252 766,14 |   |  |                            |
| 843                                  | —  | — | 511 237,94   | 2 252 776,87 |   |  |                            |

**2. Сведения о частях границ уточняемого земельного участка с кадастровым номером** 73:19:083201:829 :

| Обозначение части границ |       | Горизонтальное проложение (S), м | Описание прохождения части границ | Сведения о согласовании местоположения границ (согласовано/спорное) |
|--------------------------|-------|----------------------------------|-----------------------------------|---|
| от т.                    | до т. |                                  |                                   |   |
| 1                        | 2     | 3                                | 4                                 | 5   |
| 843                      | 844   | 16,54                            | —                                 | согласовано   |
| 844                      | 6     | 25,13                            |                                   |   |
| 6                        | 5     | 15,68                            |                                   |   |
| 5                        | 843   | 25,26                            |                                   |   |

**3. Сведения о характеристиках уточняемого земельного участка с кадастровым номером** 73:19:083201:829 :

| № п/п | Наименование характеристики земельного участка | Значение характеристики |
|-------|--|-------------------------|
| 1     | 2  | 3                       |
|       |  |                         |

| 1   | 2  | 3   |
|---|--|---|
| 1.  | Адрес земельного участка   | —   |
| 1.1.  | Сведения о местоположении земельного участка (при отсутствии адреса) в структурированном в соответствии с федеральной информационной адресной системой виде      |   |
| 1.2.  | Дополнительные сведения о местоположении земельного участка  | Местоположение установлено относительно ориентира, расположенного в границах участка. Почтовый адрес ориентира: обл Ульяновская р-н Ульяновский Садоводческое товарищество "Черемушки" участок 820. |
| 2.  | Площадь земельного участка $\pm$ величина погрешности определения (вычисления) площади ( $P \pm \Delta P$ ), м <sup>2</sup>                                      | 406 $\pm$ 7,00  |
| 3.  | Формула, примененная для вычисления предельной погрешности определения площади земельного участка, с подставленными значениями и итоговые (вычисленные) значения | $3,5 * 0,10 * \sqrt{(406,00)} = 7$  |
| 4.  | Площадь земельного участка согласно сведениям Единого государственного реестра недвижимости (Ркад), м <sup>2</sup>   | 400,00  |
| 5.  | Оценка расхождения P и Ркад ( $P - P_{кад}$ ), м <sup>2</sup>  | 6   |
| 6.  | Предельный минимальный и максимальный размеры земельного участка (Рмин и Рмакс), м <sup>2</sup>  | —<br>—  |
| 7.  | Вид (виды) разрешенного использования  | Для садоводства   |
| 7.1.  | Дополнительные сведения об использовании земельного участка  | —   |
| 8.  | Кадастровый или иной государственный учетный номер (инвентарный) здания, сооружения, объекта незавершенного строительства, расположенного на земельном участке   | —   |
| 9.  | Сведения о земельных участках (землях общего пользования, территории общего пользования), посредством которых обеспечивается доступ                              | —   |
| 10.   | Иные сведения  | —   |
| <b>4. Пояснения к сведениям об уточняемом земельном участке с кадастровым номером</b> |  | <b>73:19:083201:829</b> :   |
| 1.  |  | —   |



**1. Сведения о характерных точках границ уточняемого земельного участка с кадастровым номером** 73:19:083201:830 :  
 Система координат МСК-55, зона 2 Зона № 2

| Обозначение характерных точек границ | Координаты, м  |   |  |              | Метод определения координат                             | Формулы, примененные для расчета средней квадратической погрешности определения координат характерных точек границ (Mt), с подставленными в такие формулы значениями и итоговые (вычисленные) значения Mt, м | Описание закрепления точки |
|--------------------------------------|--|---|--|--------------|---|--|----------------------------|
|                                      | содержатся в Едином государственном реестре недвижимости |   | определены в результате выполнения комплексных кадастровых работ |              |   |  |                            |
|                                      | X  | Y | X  | Y            |   |  |                            |
| 1                                    | 2  | 3 | 4  | 5            | 6   | 7  | 8                          |
| 844                                  | —  | — | 511 230,77   | 2 252 791,77 | Метод спутниковых геодезических измерений (определений) | Mt = 0,10  | —                          |
| 845                                  | —  | — | 511 224,03   | 2 252 805,76 |   |  |                            |
| 9                                    | —  | — | 511 201,51   | 2 252 795,02 |   |  |                            |
| 6                                    | —  | — | 511 208,39   | 2 252 780,33 |   |  |                            |
| 844                                  | —  | — | 511 230,77   | 2 252 791,77 |   |  |                            |

**2. Сведения о частях границ уточняемого земельного участка с кадастровым номером** 73:19:083201:830 :

| Обозначение части границ |       | Горизонтальное проложение (S), м | Описание прохождения части границ | Сведения о согласовании местоположения границ (согласовано/спорное) |
|--------------------------|-------|----------------------------------|-----------------------------------|---|
| от т.                    | до т. |                                  |                                   |   |
| 1                        | 2     | 3                                | 4                                 | 5   |
| 844                      | 845   | 15,53                            | —                                 | согласовано   |
| 845                      | 9     | 24,95                            |                                   |   |
| 9                        | 6     | 16,22                            |                                   |   |
| 6                        | 844   | 25,13                            |                                   |   |

**3. Сведения о характеристиках уточняемого земельного участка с кадастровым номером** 73:19:083201:830 :

| № п/п | Наименование характеристики земельного участка | Значение характеристики |
|-------|--|-------------------------|
| 1     | 2  | 3                       |
|       |  |                         |

| 1   | 2  | 3  |
|---|--|--|
| 1.  | Адрес земельного участка   | —  |
| 1.1.  | Сведения о местоположении земельного участка (при отсутствии адреса) в структурированном в соответствии с федеральной информационной адресной системой виде      |  |
| 1.2.  | Дополнительные сведения о местоположении земельного участка  | Ульяновская обл., р-н Ульяновский, Садоводческое товарищество "Черемушки", участок 821 |
| 2.  | Площадь земельного участка ± величина погрешности определения (вычисления) площади ( $P \pm \Delta P$ ), м <sup>2</sup>  | 397 ± 7,00   |
| 3.  | Формула, примененная для вычисления предельной погрешности определения площади земельного участка, с подставленными значениями и итоговые (вычисленные) значения | $3,5 * 0,10 * \sqrt{(397,00)} = 7$   |
| 4.  | Площадь земельного участка согласно сведениям Единого государственного реестра недвижимости (Ркад), м <sup>2</sup>   | 400,00   |
| 5.  | Оценка расхождения Р и Ркад ( $P - P_{кад}$ ), м <sup>2</sup>  | 3  |
| 6.  | Предельный минимальный и максимальный размеры земельного участка (Рмин и Рмакс), м <sup>2</sup>  | —<br>—   |
| 7.  | Вид (виды) разрешенного использования  | Для садоводства  |
| 7.1.  | Дополнительные сведения об использовании земельного участка  | —  |
| 8.  | Кадастровый или иной государственный учетный номер (инвентарный) здания, сооружения, объекта незавершенного строительства, расположенного на земельном участке   | —  |
| 9.  | Сведения о земельных участках (землях общего пользования, территории общего пользования), посредством которых обеспечивается доступ                              | —  |
| 10.   | Иные сведения  | —  |
| <b>4. Пояснения к сведениям об уточняемом земельном участке с кадастровым номером</b> |  | <b>73:19:083201:830</b> :  |
| 1.  | —  | —  |

**1. Сведения о характерных точках границ уточняемого земельного участка с кадастровым номером** 73:19:083201:844 :  
 Система координат МСК-55, зона 2 Зона № 2

| Обозначение характерных точек границ | Координаты, м  |   |  |              | Метод определения координат                             | Формулы, примененные для расчета средней квадратической погрешности определения координат характерных точек границ (Mt), с подставленными в такие формулы значениями и итоговые (вычисленные) значения Mt, м | Описание закрепления точки |
|--------------------------------------|--|---|--|--------------|---|--|----------------------------|
|                                      | содержатся в Едином государственном реестре недвижимости |   | определены в результате выполнения комплексных кадастровых работ |              |   |  |                            |
|                                      | X  | Y | X  | Y            |   |  |                            |
| 1                                    | 2  | 3 | 4  | 5            | 6   | 7  | 8                          |
| 851                                  | —  | — | 511 282,01   | 2 252 628,85 | Метод спутниковых геодезических измерений (определений) | Mt = 0,10  | —                          |
| 58                                   | —  | — | 511 278,27   | 2 252 636,73 |   |  |                            |
| 47                                   | —  | — | 511 271,28   | 2 252 651,06 |   |  |                            |
| 852                                  | —  | — | 511 248,60   | 2 252 639,44 |   |  |                            |
| 853                                  | —  | — | 511 250,44   | 2 252 635,68 |   |  |                            |
| н854У                                | —  | — | 511 251,56   | 2 252 633,40 |   |  |                            |
| 851                                  | —  | — | 511 282,01   | 2 252 628,85 |   |  |                            |

**2. Сведения о частях границ уточняемого земельного участка с кадастровым номером** 73:19:083201:844 :

| Обозначение части границ |       | Горизонтальное проложение (S), м | Описание прохождения части границ | Сведения о согласовании местоположения границ (согласовано/спорное) |
|--------------------------|-------|----------------------------------|-----------------------------------|---|
| от т.                    | до т. |                                  |                                   |   |
| 1                        | 2     | 3                                | 4                                 | 5   |
| 851                      | 58    | 8,72                             | —                                 | согласовано   |
| 58                       | 47    | 15,94                            |                                   |   |
| 47                       | 852   | 25,48                            |                                   |   |
| 852                      | 853   | 4,19                             |                                   |   |
| 853                      | н854У | 2,54                             |                                   |   |
| н854У                    | 851   | 30,79                            |                                   |   |

| 3. Сведения о характеристиках уточняемого земельного участка с кадастровым номером <u>73:19:083201:844</u> : |  |  |
|--|--|--|
| № п/п  | Наименование характеристики земельного участка   | Значение характеристики  |
| 1  | 2  | 3  |
| 1.   | Адрес земельного участка   | —  |
| 1.1.   | Сведения о местоположении земельного участка (при отсутствии адреса) в структурированном в соответствии с федеральной информационной адресной системой виде      |  |
| 1.2.   | Дополнительные сведения о местоположении земельного участка  | обл Ульяновская р-н Ульяновский Садоводческое товарищество "Черемушки" участок 836 |
| 2.   | Площадь земельного участка ± величина погрешности определения (вычисления) площади ( $P \pm \Delta P$ ), м <sup>2</sup>  | 400 ± 7,00   |
| 3.   | Формула, примененная для вычисления предельной погрешности определения площади земельного участка, с подставленными значениями и итоговые (вычисленные) значения | $3,5 * 0,10 * \sqrt{(400,00)} = 7$   |
| 4.   | Площадь земельного участка согласно сведениям Единого государственного реестра недвижимости (Ркад), м <sup>2</sup>   | 400,00   |
| 5.   | Оценка расхождения Р и Ркад ( $P - P_{кад}$ ), м <sup>2</sup>  | 0  |
| 6.   | Предельный минимальный и максимальный размеры земельного участка (Рмин и Рмакс), м <sup>2</sup>  | —<br>—   |
| 7.   | Вид (виды) разрешенного использования  | Для садоводства  |
| 7.1.   | Дополнительные сведения об использовании земельного участка  | —  |
| 8.   | Кадастровый или иной государственный учетный номер (инвентарный) здания, сооружения, объекта незавершенного строительства, расположенного на земельном участке   | —  |
| 9.   | Сведения о земельных участках (землях общего пользования, территории общего пользования), посредством которых обеспечивается доступ                              | —  |
| 10.  | Иные сведения  | —  |
| 4. Пояснения к сведениям об уточняемом земельном участке с кадастровым номером <u>73:19:083201:844</u> :     |  |  |
| 1.   | —  | —  |

**1. Сведения о характерных точках границ уточняемого земельного участка с кадастровым номером** 73:19:083201:845 :  
 Система координат МСК-55, зона 2 Зона № 2

| Обозначение характерных точек границ | Координаты, м  |              |  |              | Метод определения координат | Формулы, примененные для расчета средней квадратической погрешности определения координат характерных точек границ (Mt), с подставленными в такие формулы значениями и итоговые (вычисленные) значения Mt, м | Описание закрепления точки |
|--------------------------------------|--|--------------|--|--------------|-----------------------------|--|----------------------------|
|                                      | содержатся в Едином государственном реестре недвижимости |              | определены в результате выполнения комплексных кадастровых работ |              |                             |  |                            |
|                                      | X  | Y            | X  | Y            |                             |  |                            |
| 1                                    | 2  | 3            | 4  | 5            | 6                           | 7  | 8                          |
| 47                                   | 511 271,28   | 2 252 651,06 | 511 271,28   | 2 252 651,06 | —                           | Mt   | —                          |
| 46                                   | 511 263,93   | 2 252 665,51 | 511 263,93   | 2 252 665,51 |                             | 0,50   |                            |
| 1249                                 | 511 241,52   | 2 252 653,89 | 511 241,52   | 2 252 653,89 |                             | 1,00   |                            |
| 852                                  | 511 248,60   | 2 252 639,44 | 511 248,60   | 2 252 639,44 |                             | Mt   |                            |
| 47                                   | 511 271,28   | 2 252 651,06 | 511 271,28   | 2 252 651,06 |                             |  |                            |

**2. Сведения о частях границ уточняемого земельного участка с кадастровым номером** 73:19:083201:845 :

| Обозначение части границ |       | Горизонтальное проложение (S), м | Описание прохождения части границ | Сведения о согласовании местоположения границ (согласовано/спорное) |
|--------------------------|-------|----------------------------------|-----------------------------------|---|
| от т.                    | до т. |                                  |                                   |   |
| 1                        | 2     | 3                                | 4                                 | 5   |
| 47                       | 46    | 16,21                            | —                                 | согласовано   |
| 46                       | 1249  | 25,24                            |                                   |   |
| 1249                     | 852   | 16,09                            |                                   |   |
| 852                      | 47    | 25,48                            |                                   |   |
|                          |       |                                  |                                   |   |

**3. Сведения о характеристиках уточняемого земельного участка с кадастровым номером** 73:19:083201:845 :

| № п/п | Наименование характеристики земельного участка  | Значение характеристики |
|-------|---|-------------------------|
| 1     | 2   | 3                       |
| 1.    | Адрес земельного участка  |                         |
| 1.1.  | Сведения о местоположении земельного участка (при отсутствии адреса) в структурированном в соответствии с федеральной информационной адресной системой виде | —                       |
| 1.2.  | Дополнительные сведения о местоположении земельного участка   | —                       |

| 1    | 2  | 3                                  |
|------|--|------------------------------------|
| 2.   | Площадь земельного участка ± величина погрешности определения (вычисления) площади ( $P \pm \Delta P$ ), м <sup>2</sup>  | 410 ± 7,00                         |
| 3.   | Формула, примененная для вычисления предельной погрешности определения площади земельного участка, с подставленными значениями и итоговые (вычисленные) значения | $3,5 * 0,10 * \sqrt{(410,00)} = 7$ |
| 4.   | Площадь земельного участка согласно сведениям Единого государственного реестра недвижимости (Ркад), м <sup>2</sup>   | 410,00                             |
| 5.   | Оценка расхождения P и Ркад ( $P - P_{кад}$ ), м <sup>2</sup>  | 0                                  |
| 6.   | Предельный минимальный и максимальный размеры земельного участка (Рмин и Рмакс), м <sup>2</sup>  | —<br>—                             |
| 7.   | Вид (виды) разрешенного использования  | Для садоводства                    |
| 7.1. | Дополнительные сведения об использовании земельного участка  | —                                  |
| 8.   | Кадастровый или иной государственный учетный номер (инвентарный) здания, сооружения, объекта незавершенного строительства, расположенного на земельном участке   | —                                  |
| 9.   | Сведения о земельных участках (землях общего пользования, территории общего пользования), посредством которых обеспечивается доступ                              | —                                  |
| 10.  | Иные сведения  | —                                  |

**4. Пояснения к сведениям об уточняемом земельном участке с кадастровым номером** 73:19:083201:845 :

|    |   |
|----|---|
| 1. | — |
|----|---|

**1. Сведения о характерных точках границ уточняемого земельного участка с кадастровым номером** 73:19:083201:846 :

Система координат МСК-55, зона 2 Зона № 2

| Обозначение характерных точек границ | Координаты, м  |              |  |              | Метод определения координат | Формулы, примененные для расчета средней квадратической погрешности определения координат характерных точек границ (Mt), с подставленными в такие формулы значениями и итоговые (вычисленные) значения Mt, м | Описание закрепления точки |
|--------------------------------------|--|--------------|--|--------------|-----------------------------|--|----------------------------|
|                                      | содержатся в Едином государственном реестре недвижимости |              | определены в результате выполнения комплексных кадастровых работ |              |                             |  |                            |
|                                      | X  | Y            | X  | Y            |                             |  |                            |
| 1                                    | 2  | 3            | 4  | 5            | 6                           | 7  | 8                          |
| 1                                    | 511 257,14   | 2 252 679,52 | 511 257,14   | 2 252 679,52 | —                           | Mt = 0,10  | —                          |

| 1 | 2          | 3            | 4          | 5            | 6 | 7         | 8 |
|---|------------|--------------|------------|--------------|---|-----------|---|
| 2 | 511 249,98 | 2 252 694,15 | 511 249,98 | 2 252 694,15 | — | Mt        | — |
| 3 | 511 227,43 | 2 252 683,15 | 511 227,43 | 2 252 683,15 |   | 0,03      |   |
| 4 | 511 234,50 | 2 252 668,49 | 511 234,50 | 2 252 668,49 |   | 1,00      |   |
| 1 | 511 257,14 | 2 252 679,52 | 511 257,14 | 2 252 679,52 |   | Mt = 0,10 |   |

**2. Сведения о частях границ уточняемого земельного участка с кадастровым номером** 73:19:083201:846 :

| Обозначение части границ |       | Горизонтальное проложение (S), м | Описание прохождения части границ | Сведения о согласовании местоположения границ (согласовано/спорное) |
|--------------------------|-------|----------------------------------|-----------------------------------|---|
| от т.                    | до т. |                                  |                                   |   |
| 1                        | 2     | 3                                | 4                                 | 5   |
| 1                        | 2     | 16,29                            | —                                 | согласовано   |
| 2                        | 3     | 25,09                            |                                   |   |
| 3                        | 4     | 16,28                            |                                   |   |
| 4                        | 1     | 25,18                            |                                   |   |

**3. Сведения о характеристиках уточняемого земельного участка с кадастровым номером** 73:19:083201:846 :

| № п/п | Наименование характеристики земельного участка   | Значение характеристики            |
|-------|--|------------------------------------|
| 1     | 2  | 3                                  |
| 1.    | Адрес земельного участка   |                                    |
| 1.1.  | Сведения о местоположении земельного участка (при отсутствии адреса) в структурированном в соответствии с федеральной информационной адресной системой виде      | —                                  |
| 1.2.  | Дополнительные сведения о местоположении земельного участка  | —                                  |
| 2.    | Площадь земельного участка ± величина погрешности определения (вычисления) площади ( $P \pm \Delta P$ ), м <sup>2</sup>  | 409 ± 7,00                         |
| 3.    | Формула, примененная для вычисления предельной погрешности определения площади земельного участка, с подставленными значениями и итоговые (вычисленные) значения | $3,5 * 0,10 * \sqrt{(409,00)} = 7$ |
| 4.    | Площадь земельного участка согласно сведениям Единого государственного реестра недвижимости (Ркад), м <sup>2</sup>   | 409,00                             |
| 5.    | Оценка расхождения Р и Ркад ( $P - P_{кад}$ ), м <sup>2</sup>  | 0                                  |
| 6.    | Предельный минимальный и максимальный размеры земельного участка (Рмин и Рмакс), м <sup>2</sup>  | —<br>—                             |
| 7.    | Вид (виды) разрешенного использования  | Для садоводства                    |
| 7.1.  | Дополнительные сведения об использовании земельного участка  | —                                  |

| 1   | 2  | 3                 |
|-----|--|-------------------|
| 8.  | Кадастровый или иной государственный учетный номер (инвентарный) здания, сооружения, объекта незавершенного строительства, расположенного на земельном участке | 73:19:083201:1134 |
| 9.  | Сведения о земельных участках (землях общего пользования, территории общего пользования), посредством которых обеспечивается доступ                            | —                 |
| 10. | Иные сведения  | —                 |

**4. Пояснения к сведениям об уточняемом земельном участке с кадастровым номером** 73:19:083201:846 :

|    |   |
|----|---|
| 1. | — |
|----|---|

**1. Сведения о характерных точках границ уточняемого земельного участка с кадастровым номером** 73:19:083201:848 :  
 Система координат МСК-55, зона 2 Зона № 2

| Обозначение характерных точек границ | Координаты, м  |   |  |              | Метод определения координат                             | Формулы, примененные для расчета средней квадратической погрешности определения координат характерных точек границ (Mt), с подставленными в такие формулы значениями и итоговые (вычисленные) значения Mt, м | Описание закрепления точки |
|--------------------------------------|--|---|--|--------------|---|--|----------------------------|
|                                      | содержатся в Едином государственном реестре недвижимости |   | определены в результате выполнения комплексных кадастровых работ |              |   |  |                            |
|                                      | X  | Y | X  | Y            |   |  |                            |
| 1                                    | 2  | 3 | 4  | 5            | 6   | 7  | 8                          |
| 855                                  | —  | — | 511 220,50   | 2 252 697,52 | Метод спутниковых геодезических измерений (определений) | Mt = 0,10  | —                          |
| 836                                  | —  | — | 511 243,05   | 2 252 708,13 |   |  |                            |
| н838У                                | —  | — | 511 236,32   | 2 252 722,32 |   |  |                            |
| н856У                                | —  | — | 511 213,71   | 2 252 711,61 |   |  |                            |
| 855                                  | —  | — | 511 220,50   | 2 252 697,52 |   |  |                            |

**2. Сведения о частях границ уточняемого земельного участка с кадастровым номером** 73:19:083201:848 :

| Обозначение части границ |       | Горизонтальное проложение (S), м | Описание прохождения части границ | Сведения о согласовании местоположения границ (согласовано/спорное) |
|--------------------------|-------|----------------------------------|-----------------------------------|---|
| от т.                    | до т. |                                  |                                   |   |
| 1                        | 2     | 3                                | 4                                 | 5   |
|                          |       |                                  |                                   |   |



| 1     | 2     | 3     | 4 | 5           |
|-------|-------|-------|---|-------------|
| 855   | 836   | 24,92 | — | согласовано |
| 836   | н838У | 15,71 |   |             |
| н838У | н856У | 25,02 |   |             |
| н856У | 855   | 15,64 |   |             |

**3. Сведения о характеристиках уточняемого земельного участка с кадастровым номером** 73:19:083201:848 :

| № п/п | Наименование характеристики земельного участка   | Значение характеристики  |
|-------|--|--|
| 1     | 2  | 3  |
| 1.    | Адрес земельного участка   | —  |
| 1.1.  | Сведения о местоположении земельного участка (при отсутствии адреса) в структурированном в соответствии с федеральной информационной адресной системой виде      |  |
| 1.2.  | Дополнительные сведения о местоположении земельного участка  | Ульяновская область, г. Ульяновск, садоводческое товарищество "Черемушки", участок 841 |
| 2.    | Площадь земельного участка ± величина погрешности определения (вычисления) площади ( $P \pm \Delta P$ ), м <sup>2</sup>  | $391 \pm 7,00$   |
| 3.    | Формула, примененная для вычисления предельной погрешности определения площади земельного участка, с подставленными значениями и итоговые (вычисленные) значения | $3,5 * 0,10 * \sqrt{(391,00)} = 7$   |
| 4.    | Площадь земельного участка согласно сведениям Единого государственного реестра недвижимости ( $P_{\text{кад}}$ ), м <sup>2</sup>                                 | 400,00   |
| 5.    | Оценка расхождения $P$ и $P_{\text{кад}}$ ( $P - P_{\text{кад}}$ ), м <sup>2</sup>   | 9  |
| 6.    | Предельный минимальный и максимальный размеры земельного участка ( $P_{\text{мин}}$ и $P_{\text{макс}}$ ), м <sup>2</sup>  | —<br>—   |
| 7.    | Вид (виды) разрешенного использования  | Для садоводства  |
| 7.1.  | Дополнительные сведения об использовании земельного участка  | —  |
| 8.    | Кадастровый или иной государственный учетный номер (инвентарный) здания, сооружения, объекта незавершенного строительства, расположенного на земельном участке   | —  |
| 9.    | Сведения о земельных участках (землях общего пользования, территории общего пользования), посредством которых обеспечивается доступ                              | —  |

| 1   | 2             | 3   |
|-----|---------------|---|
| 10. | Иные сведения | <p>Запрещение. Обременение возникает на основании: Постановление судебного пристава-исполнителя ОСП по Ленинскому району г. Ульяновска № 358255645/7340, документ выдан ОСП по Ленинскому району г. Ульяновска</p> <p>Запрещение. Обременение возникает на основании: Постановление ОСП по Ленинскому району г.Ульяновска УФССП России по Ульяновской области о запрете на совершение действий по регистрации № 337289191/7340, документ выдан ОСП по Ленинскому району г. Ульяновска</p> |

**4. Пояснения к сведениям об уточняемом земельном участке с кадастровым номером** 73:19:083201:848 :

|    |   |
|----|---|
| 1. | — |
|----|---|

**1. Сведения о характерных точках границ уточняемого земельного участка с кадастровым номером** 73:19:083201:849 :

Система координат МСК-55, зона 2 Зона № 2

| Обозначение характерных точек границ | Координаты, м  |   |  |              | Метод определения координат                             | Формулы, примененные для расчета средней квадратической погрешности определения координат характерных точек границ (Mt), с подставленными в такие формулы значениями и итоговые (вычисленные) значения Mt, м | Описание закрепления точки |
|--------------------------------------|--|---|--|--------------|---|--|----------------------------|
|                                      | содержатся в Едином государственном реестре недвижимости |   | определены в результате выполнения комплексных кадастровых работ |              |   |  |                            |
|                                      | X  | Y | X  | Y            |   |  |                            |
| 1                                    | 2  | 3 | 4  | 5            | 6   | 7  | 8                          |
| н856У                                | —  | — | 511 213,71   | 2 252 711,61 | Метод спутниковых геодезических измерений (определений) | Mt = 0,10  | —                          |
| н838У                                | —  | — | 511 236,32   | 2 252 722,32 |   |  |                            |
| н840У                                | —  | — | 511 228,91   | 2 252 736,65 |   |  |                            |
| 857                                  | —  | — | 511 206,66   | 2 252 726,21 |   |  |                            |
| н856У                                | —  | — | 511 213,71   | 2 252 711,61 |   |  |                            |

**2. Сведения о частях границ уточняемого земельного участка с кадастровым номером** 73:19:083201:849 :

| Обозначение части границ |       | Горизонтальное проложение (S), м | Описание прохождения части границ | Сведения о согласовании местоположения границ (согласовано/спорное) |
|--------------------------|-------|----------------------------------|-----------------------------------|---|
| от т.                    | до т. |                                  |                                   |   |
| 1                        | 2     | 3                                | 4                                 | 5   |
|                          |       |                                  |                                   |   |

| 1     | 2     | 3     | 4 | 5           |
|-------|-------|-------|---|-------------|
| н856У | н838У | 25,02 | — | согласовано |
| н838У | н840У | 16,13 |   |             |
| н840У | 857   | 24,58 |   |             |
| 857   | н856У | 16,21 |   |             |

**3. Сведения о характеристиках уточняемого земельного участка с кадастровым номером** 73:19:083201:849 :

| № п/п | Наименование характеристики земельного участка   | Значение характеристики   |
|-------|--|---|
| 1     | 2  | 3   |
| 1.    | Адрес земельного участка   | —   |
| 1.1.  | Сведения о местоположении земельного участка (при отсутствии адреса) в структурированном в соответствии с федеральной информационной адресной системой виде      |   |
| 1.2.  | Дополнительные сведения о местоположении земельного участка  | Местоположение установлено относительно ориентира, расположенного в границах участка. Почтовый адрес ориентира: обл Ульяновская р-н Ульяновский Садоводческое товарищество "Черемушки" участок 842. |
| 2.    | Площадь земельного участка ± величина погрешности определения (вычисления) площади ( $P \pm \Delta P$ ), м <sup>2</sup>  | 401 ± 7,00  |
| 3.    | Формула, примененная для вычисления предельной погрешности определения площади земельного участка, с подставленными значениями и итоговые (вычисленные) значения | $3,5 * 0,10 * \sqrt{(401,00)} = 7$  |
| 4.    | Площадь земельного участка согласно сведениям Единого государственного реестра недвижимости (Ркад), м <sup>2</sup>   | 400,00  |
| 5.    | Оценка расхождения Р и Ркад ( $P - P_{кад}$ ), м <sup>2</sup>  | 1   |
| 6.    | Предельный минимальный и максимальный размеры земельного участка (Рмин и Рмакс), м <sup>2</sup>  | —<br>—  |
| 7.    | Вид (виды) разрешенного использования  | Для садоводства   |
| 7.1.  | Дополнительные сведения об использовании земельного участка  | —   |
| 8.    | Кадастровый или иной государственный учетный номер (инвентарный) здания, сооружения, объекта незавершенного строительства, расположенного на земельном участке   | 73:19:083201:1086   |
| 9.    | Сведения о земельных участках (землях общего пользования, территории общего пользования), посредством которых обеспечивается доступ                              | —   |
| 10.   | Иные сведения  | —   |

**4. Пояснения к сведениям об уточняемом земельном участке с кадастровым номером** 73:19:083201:849 :

1. \_\_\_\_\_

**1. Сведения о характерных точках границ уточняемого земельного участка с кадастровым номером** 73:19:083201:850 :  
 Система координат МСК-55, зона 2 Зона № 2

| Обозначение характерных точек границ | Координаты, м  |   |  |              | Метод определения координат                             | Формулы, примененные для расчета средней квадратической погрешности определения координат характерных точек границ (Mt), с подставленными в такие формулы значениями и итоговые (вычисленные) значения Mt, м | Описание закрепления точки |
|--------------------------------------|--|---|--|--------------|---|--|----------------------------|
|                                      | содержатся в Едином государственном реестре недвижимости |   | определены в результате выполнения комплексных кадастровых работ |              |   |  |                            |
|                                      | X  | Y | X  | Y            |   |  |                            |
| 1                                    | 2  | 3 | 4  | 5            | 6   | 7  | 8                          |
| н840У                                | —  | — | 511 228,91   | 2 252 736,65 | Метод спутниковых геодезических измерений (определений) | Mt = 0,10  | —                          |
| 842                                  | —  | — | 511 222,24   | 2 252 751,59 |   |  |                            |
| 858                                  | —  | — | 511 199,92   | 2 252 740,97 |   |  |                            |
| 857                                  | —  | — | 511 206,66   | 2 252 726,21 |   |  |                            |
| н840У                                | —  | — | 511 228,91   | 2 252 736,65 |   |  |                            |

**2. Сведения о частях границ уточняемого земельного участка с кадастровым номером** 73:19:083201:850 :

| Обозначение части границ |       | Горизонтальное проложение (S), м | Описание прохождения части границ | Сведения о согласовании местоположения границ (согласовано/спорное) |
|--------------------------|-------|----------------------------------|-----------------------------------|---|
| от т.                    | до т. |                                  |                                   |   |
| 1                        | 2     | 3                                | 4                                 | 5   |
| н840У                    | 842   | 16,36                            | —                                 | согласовано   |
| 842                      | 858   | 24,72                            |                                   |   |
| 858                      | 857   | 16,23                            |                                   |   |
| 857                      | н840У | 24,58                            |                                   |   |

**3. Сведения о характеристиках уточняемого земельного участка с кадастровым номером** 73:19:083201:850 :

| № п/п | Наименование характеристики земельного участка | Значение характеристики |
|-------|--|-------------------------|
| 1     | 2  | 3                       |
| 1     |  |                         |

| 1   | 2  | 3   |
|---|--|---|
| 1.  | Адрес земельного участка   | —   |
| 1.1.  | Сведения о местоположении земельного участка (при отсутствии адреса) в структурированном в соответствии с федеральной информационной адресной системой виде      |   |
| 1.2.  | Дополнительные сведения о местоположении земельного участка  | Местоположение установлено относительно ориентира, расположенного в границах участка. Почтовый адрес ориентира: обл Ульяновская р-н Ульяновский Садоводческое товарищество "Черемушки" участок 843. |
| 2.  | Площадь земельного участка $\pm$ величина погрешности определения (вычисления) площади ( $P \pm \Delta P$ ), м <sup>2</sup>                                      | 402 $\pm$ 7,00  |
| 3.  | Формула, примененная для вычисления предельной погрешности определения площади земельного участка, с подставленными значениями и итоговые (вычисленные) значения | $3,5 * 0,10 * \sqrt{(402,00)} = 7$  |
| 4.  | Площадь земельного участка согласно сведениям Единого государственного реестра недвижимости (Ркад), м <sup>2</sup>   | 400,00  |
| 5.  | Оценка расхождения P и Ркад ( $P - P_{кад}$ ), м <sup>2</sup>  | 2   |
| 6.  | Предельный минимальный и максимальный размеры земельного участка (Рмин и Рмакс), м <sup>2</sup>  | —<br>—  |
| 7.  | Вид (виды) разрешенного использования  | Для садоводства   |
| 7.1.  | Дополнительные сведения об использовании земельного участка  | —   |
| 8.  | Кадастровый или иной государственный учетный номер (инвентарный) здания, сооружения, объекта незавершенного строительства, расположенного на земельном участке   | 73:19:083201:1209   |
| 9.  | Сведения о земельных участках (землях общего пользования, территории общего пользования), посредством которых обеспечивается доступ                              | —   |
| 10.   | Иные сведения  | —   |
| <b>4. Пояснения к сведениям об уточняемом земельном участке с кадастровым номером</b> |  | <b>73:19:083201:850</b> :   |
| 1.  |  | —   |

**1. Сведения о характерных точках границ уточняемого земельного участка с кадастровым номером** 73:19:083201:851 :  
 Система координат МСК-55, зона 2 Зона № 2

| Обозначение характерных точек границ | Координаты, м  |              |  |              | Метод определения координат | Формулы, примененные для расчета средней квадратической погрешности определения координат характерных точек границ (Mt), с подставленными в такие формулы значениями и итоговые (вычисленные) значения Mt, м | Описание закрепления точки |
|--------------------------------------|--|--------------|--|--------------|-----------------------------|--|----------------------------|
|                                      | содержатся в Едином государственном реестре недвижимости |              | определены в результате выполнения комплексных кадастровых работ |              |                             |  |                            |
|                                      | X  | Y            | X  | Y            |                             |  |                            |
| 1                                    | 2  | 3            | 4  | 5            | 6                           | 7  | 8                          |
| 5                                    | 511 215,07   | 2 252 766,14 | 511 215,07   | 2 252 766,14 | —                           | Mt   | —                          |
| 6                                    | 511 208,39   | 2 252 780,33 | 511 208,39   | 2 252 780,33 |                             | 1,00   |                            |
| 7                                    | 511 185,43   | 2 252 769,67 | 511 185,43   | 2 252 769,67 |                             |  |                            |
| 8                                    | 511 192,83   | 2 252 755,38 | 511 192,83   | 2 252 755,38 |                             |  |                            |
| 5                                    | 511 215,07   | 2 252 766,14 | 511 215,07   | 2 252 766,14 |                             | Mt   |                            |

**2. Сведения о частях границ уточняемого земельного участка с кадастровым номером** 73:19:083201:851 :

| Обозначение части границ |       | Горизонтальное проложение (S), м | Описание прохождения части границ | Сведения о согласовании местоположения границ (согласовано/спорное) |
|--------------------------|-------|----------------------------------|-----------------------------------|---|
| от т.                    | до т. |                                  |                                   |   |
| 1                        | 2     | 3                                | 4                                 | 5   |
| 5                        | 6     | 15,68                            | —                                 | согласовано   |
| 6                        | 7     | 25,31                            |                                   |   |
| 7                        | 8     | 16,09                            |                                   |   |
| 8                        | 5     | 24,71                            |                                   |   |

**3. Сведения о характеристиках уточняемого земельного участка с кадастровым номером** 73:19:083201:851 :

| № п/п | Наименование характеристики земельного участка  | Значение характеристики |
|-------|---|-------------------------|
| 1     | 2   | 3                       |
| 1.    | Адрес земельного участка  |                         |
| 1.1.  | Сведения о местоположении земельного участка (при отсутствии адреса) в структурированном в соответствии с федеральной информационной адресной системой виде | —                       |
| 1.2.  | Дополнительные сведения о местоположении земельного участка   | —                       |

| 1    | 2  | 3                                  |
|------|--|------------------------------------|
| 2.   | Площадь земельного участка ± величина погрешности определения (вычисления) площади ( $P \pm \Delta P$ ), м <sup>2</sup>  | 397 ± 7,00                         |
| 3.   | Формула, примененная для вычисления предельной погрешности определения площади земельного участка, с подставленными значениями и итоговые (вычисленные) значения | $3,5 * 0,10 * \sqrt{(397,00)} = 7$ |
| 4.   | Площадь земельного участка согласно сведениям Единого государственного реестра недвижимости (Ркад), м <sup>2</sup>   | 397,00                             |
| 5.   | Оценка расхождения P и Ркад ( $P - P_{кад}$ ), м <sup>2</sup>  | 0                                  |
| 6.   | Предельный минимальный и максимальный размеры земельного участка (Рмин и Рмакс), м <sup>2</sup>  | —<br>—                             |
| 7.   | Вид (виды) разрешенного использования  | Для садоводства                    |
| 7.1. | Дополнительные сведения об использовании земельного участка  | —                                  |
| 8.   | Кадастровый или иной государственный учетный номер (инвентарный) здания, сооружения, объекта незавершенного строительства, расположенного на земельном участке   | —                                  |
| 9.   | Сведения о земельных участках (землях общего пользования, территории общего пользования), посредством которых обеспечивается доступ                              | —                                  |
| 10.  | Иные сведения  | —                                  |

**4. Пояснения к сведениям об уточняемом земельном участке с кадастровым номером 73:19:083201:851 :**

|    |   |
|----|---|
| 1. | — |
|----|---|

**1. Сведения о характерных точках границ уточняемого земельного участка с кадастровым номером 73:19:083201:853 :**

Система координат МСК-55, зона 2 Зона № 2

| Обозначение характерных точек границ | Координаты, м  |              |  |              | Метод определения координат | Формулы, примененные для расчета средней квадратической погрешности определения координат характерных точек границ (Mt), с подставленными в такие формулы значениями и итоговые (вычисленные) значения Mt, м | Описание закрепления точки |
|--------------------------------------|--|--------------|--|--------------|-----------------------------|--|----------------------------|
|                                      | содержатся в Едином государственном реестре недвижимости |              | определены в результате выполнения комплексных кадастровых работ |              |                             |  |                            |
|                                      | X  | Y            | X  | Y            |                             |  |                            |
| 1                                    | 2  | 3            | 4  | 5            | 6                           | 7  | 8                          |
| 9                                    | 511 201,51   | 2 252 795,02 | 511 201,51   | 2 252 795,02 | —                           | Mt = 0,10  | —                          |

| 1  | 2          | 3            | 4          | 5            | 6 | 7         | 8 |
|----|------------|--------------|------------|--------------|---|-----------|---|
| 10 | 511 194,64 | 2 252 809,44 | 511 194,64 | 2 252 809,44 | — | 0,10      | — |
| 11 | 511 171,87 | 2 252 798,33 | 511 171,87 | 2 252 798,33 |   | 1,00      |   |
| 12 | 511 178,80 | 2 252 784,19 | 511 178,80 | 2 252 784,19 |   |           |   |
| 9  | 511 201,51 | 2 252 795,02 | 511 201,51 | 2 252 795,02 |   | Mt = 0,10 |   |

**2. Сведения о частях границ уточняемого земельного участка с кадастровым номером** 73:19:083201:853 :

| Обозначение части границ |       | Горизонтальное проложение (S), м | Описание прохождения части границ | Сведения о согласовании местоположения границ (согласовано/спорное) |
|--------------------------|-------|----------------------------------|-----------------------------------|---|
| от т.                    | до т. |                                  |                                   |   |
| 1                        | 2     | 3                                | 4                                 | 5   |
| 9                        | 10    | 15,97                            | —                                 | согласовано   |
| 10                       | 11    | 25,34                            |                                   |   |
| 11                       | 12    | 15,75                            |                                   |   |
| 12                       | 9     | 25,16                            |                                   |   |

**3. Сведения о характеристиках уточняемого земельного участка с кадастровым номером** 73:19:083201:853 :

| № п/п | Наименование характеристики земельного участка   | Значение характеристики            |
|-------|--|------------------------------------|
| 1     | 2  | 3                                  |
| 1.    | Адрес земельного участка   |                                    |
| 1.1.  | Сведения о местоположении земельного участка (при отсутствии адреса) в структурированном в соответствии с федеральной информационной адресной системой виде      | —                                  |
| 1.2.  | Дополнительные сведения о местоположении земельного участка  | —                                  |
| 2.    | Площадь земельного участка ± величина погрешности определения (вычисления) площади ( $P \pm \Delta P$ ), м <sup>2</sup>  | 400 ± 7,00                         |
| 3.    | Формула, примененная для вычисления предельной погрешности определения площади земельного участка, с подставленными значениями и итоговые (вычисленные) значения | $3,5 * 0,10 * \sqrt{(400,00)} = 7$ |
| 4.    | Площадь земельного участка согласно сведениям Единого государственного реестра недвижимости (Ркад), м <sup>2</sup>   | 400,00                             |
| 5.    | Оценка расхождения Р и Ркад ( $P - P_{кад}$ ), м <sup>2</sup>  | 0                                  |
| 6.    | Предельный минимальный и максимальный размеры земельного участка (Рмин и Рмакс), м <sup>2</sup>  | —<br>—                             |
| 7.    | Вид (виды) разрешенного использования  | Для садоводства                    |
| 7.1.  | Дополнительные сведения об использовании земельного участка  | —                                  |



| 1   | 2  | 3 |
|-----|--|---|
| 8.  | Кадастровый или иной государственный учетный номер (инвентарный) здания, сооружения, объекта незавершенного строительства, расположенного на земельном участке | — |
| 9.  | Сведения о земельных участках (землях общего пользования, территории общего пользования), посредством которых обеспечивается доступ                            | — |
| 10. | Иные сведения  | — |

**4. Пояснения к сведениям об уточняемом земельном участке с кадастровым номером** 73:19:083201:853 :

|    |   |
|----|---|
| 1. | — |
|----|---|

**1. Сведения о характерных точках границ уточняемого земельного участка с кадастровым номером** 73:19:083201:854 :  
 Система координат МСК-55, зона 2 Зона № 2

| Обозначение характерных точек границ | Координаты, м  |              |  |              | Метод определения координат | Формулы, примененные для расчета средней квадратической погрешности определения координат характерных точек границ (Mt), с подставленными в такие формулы значениями и итоговые (вычисленные) значения Mt, м | Описание закрепления точки |
|--------------------------------------|--|--------------|--|--------------|-----------------------------|--|----------------------------|
|                                      | содержатся в Едином государственном реестре недвижимости |              | определены в результате выполнения комплексных кадастровых работ |              |                             |  |                            |
|                                      | X  | Y            | X  | Y            |                             |  |                            |
| 1                                    | 2  | 3            | 4  | 5            | 6                           | 7  | 8                          |
| 10                                   | 511 194,64   | 2 252 809,44 | 511 194,64   | 2 252 809,44 | —                           | 0,10   | —                          |
| 13                                   | 511 187,49   | 2 252 824,14 | 511 187,49   | 2 252 824,14 |                             | Mt   |                            |
| 14                                   | 511 164,83   | 2 252 812,73 | 511 164,83   | 2 252 812,73 |                             |  |                            |
| 11                                   | 511 171,87   | 2 252 798,33 | 511 171,87   | 2 252 798,33 |                             | 1,00   |                            |
| 10                                   | 511 194,64   | 2 252 809,44 | 511 194,64   | 2 252 809,44 |                             | 0,10   |                            |

**2. Сведения о частях границ уточняемого земельного участка с кадастровым номером** 73:19:083201:854 :

| Обозначение части границ |       | Горизонтальное проложение (S), м | Описание прохождения части границ | Сведения о согласовании местоположения границ (согласовано/спорное) |
|--------------------------|-------|----------------------------------|-----------------------------------|---|
| от т.                    | до т. |                                  |                                   |   |
| 1                        | 2     | 3                                | 4                                 | 5   |
| 10                       | 13    | 16,35                            | —                                 | согласовано   |
| 13                       | 14    | 25,37                            |                                   |   |
| 14                       | 11    | 16,03                            |                                   |   |
| 11                       | 10    | 25,34                            |                                   |   |

**3. Сведения о характеристиках уточняемого земельного участка с кадастровым номером 73:19:083201:854 :**

| № п/п | Наименование характеристики земельного участка   | Значение характеристики        |
|-------|--|--------------------------------|
| 1     | 2  | 3                              |
| 1.    | Адрес земельного участка   |                                |
| 1.1.  | Сведения о местоположении земельного участка (при отсутствии адреса) в структурированном в соответствии с федеральной информационной адресной системой виде      | —                              |
| 1.2.  | Дополнительные сведения о местоположении земельного участка  | —                              |
| 2.    | Площадь земельного участка ± величина погрешности определения (вычисления) площади ( $P \pm \Delta P$ ), м <sup>2</sup>  | 410 ± 7,00                     |
| 3.    | Формула, примененная для вычисления предельной погрешности определения площади земельного участка, с подставленными значениями и итоговые (вычисленные) значения | $3,5*0,10*\sqrt{(410,00)} = 7$ |
| 4.    | Площадь земельного участка согласно сведениям Единого государственного реестра недвижимости (Ркад), м <sup>2</sup>   | 410,00                         |
| 5.    | Оценка расхождения Р и Ркад ( $P - P_{кад}$ ), м <sup>2</sup>  | 0                              |
| 6.    | Предельный минимальный и максимальный размеры земельного участка (Рмин и Рмакс), м <sup>2</sup>  | —<br>—                         |
| 7.    | Вид (виды) разрешенного использования  | Для садоводства                |
| 7.1.  | Дополнительные сведения об использовании земельного участка  | —                              |
| 8.    | Кадастровый или иной государственный учетный номер (инвентарный) здания, сооружения, объекта незавершенного строительства, расположенного на земельном участке   | 73:19:083201:1202              |
| 9.    | Сведения о земельных участках (землях общего пользования, территории общего пользования), посредством которых обеспечивается доступ                              | —                              |
| 10.   | Иные сведения  | —                              |

**4. Пояснения к сведениям об уточняемом земельном участке с кадастровым номером 73:19:083201:854 :**

|    |   |
|----|---|
| 1. | — |
|----|---|

**1. Сведения о характерных точках границ уточняемого земельного участка с кадастровым номером** 73:19:083201:855 :  
 Система координат МСК-55, зона 2 Зона № 2

| Обозначение характерных точек границ | Координаты, м  |   |  |              | Метод определения координат                             | Формулы, примененные для расчета средней квадратической погрешности определения координат характерных точек границ (Mt), с подставленными в такие формулы значениями и итоговые (вычисленные) значения Mt, м | Описание закрепления точки |
|--------------------------------------|--|---|--|--------------|---|--|----------------------------|
|                                      | содержатся в Едином государственном реестре недвижимости |   | определены в результате выполнения комплексных кадастровых работ |              |   |  |                            |
|                                      | X  | Y | X  | Y            |   |  |                            |
| 1                                    | 2  | 3 | 4  | 5            | 6   | 7  | 8                          |
| 14                                   | —  | — | 511 164,83   | 2 252 812,73 | Метод спутниковых геодезических измерений (определений) | Mt = 0,10  | —                          |
| 13                                   | —  | — | 511 187,49   | 2 252 824,14 |   |  |                            |
| 859                                  | —  | — | 511 180,12   | 2 252 838,19 |   |  |                            |
| 860                                  | —  | — | 511 157,46   | 2 252 826,99 |   |  |                            |
| 14                                   | —  | — | 511 164,83   | 2 252 812,73 |   |  |                            |

**2. Сведения о частях границ уточняемого земельного участка с кадастровым номером** 73:19:083201:855 :

| Обозначение части границ |       | Горизонтальное проложение (S), м | Описание прохождения части границ | Сведения о согласовании местоположения границ (согласовано/спорное) |
|--------------------------|-------|----------------------------------|-----------------------------------|---|
| от т.                    | до т. |                                  |                                   |   |
| 1                        | 2     | 3                                | 4                                 | 5   |
| 14                       | 13    | 25,37                            | —                                 | согласовано   |
| 13                       | 859   | 15,87                            |                                   |   |
| 859                      | 860   | 25,28                            |                                   |   |
| 860                      | 14    | 16,05                            |                                   |   |

**3. Сведения о характеристиках уточняемого земельного участка с кадастровым номером** 73:19:083201:855 :

| № п/п | Наименование характеристики земельного участка | Значение характеристики |
|-------|--|-------------------------|
| 1     | 2  | 3                       |
| 1     | 2  | 3                       |

| 1   | 2  | 3  |
|---|--|--|
| 1.  | Адрес земельного участка   | —  |
| 1.1.  | Сведения о местоположении земельного участка (при отсутствии адреса) в структурированном в соответствии с федеральной информационной адресной системой виде      |  |
| 1.2.  | Дополнительные сведения о местоположении земельного участка  | обл Ульяновская р-н Ульяновский Садоводческое товарищество "Черемушки" участок 849 |
| 2.  | Площадь земельного участка ± величина погрешности определения (вычисления) площади ( $P \pm \Delta P$ ), м <sup>2</sup>  | 404 ± 7,00   |
| 3.  | Формула, примененная для вычисления предельной погрешности определения площади земельного участка, с подставленными значениями и итоговые (вычисленные) значения | $3,5 * 0,10 * \sqrt{(404,00)} = 7$   |
| 4.  | Площадь земельного участка согласно сведениям Единого государственного реестра недвижимости (Ркад), м <sup>2</sup>   | 400,00   |
| 5.  | Оценка расхождения Р и Ркад ( $P - P_{кад}$ ), м <sup>2</sup>  | 4  |
| 6.  | Предельный минимальный и максимальный размеры земельного участка (Рмин и Рмакс), м <sup>2</sup>  | —<br>—   |
| 7.  | Вид (виды) разрешенного использования  | Для садоводства  |
| 7.1.  | Дополнительные сведения об использовании земельного участка  | —  |
| 8.  | Кадастровый или иной государственный учетный номер (инвентарный) здания, сооружения, объекта незавершенного строительства, расположенного на земельном участке   | —  |
| 9.  | Сведения о земельных участках (землях общего пользования, территории общего пользования), посредством которых обеспечивается доступ                              | —  |
| 10.   | Иные сведения  | —  |
| <b>4. Пояснения к сведениям об уточняемом земельном участке с кадастровым номером</b> |  | <b>73:19:083201:855</b> :  |
| 1.  |  | —  |

**1. Сведения о характерных точках границ уточняемого земельного участка с кадастровым номером** 73:19:083201:863 :  
 Система координат МСК-55, зона 2 Зона № 2

| Обозначение характерных точек границ | Координаты, м  |   |  |              | Метод определения координат                             | Формулы, примененные для расчета средней квадратической погрешности определения координат характерных точек границ (Mt), с подставленными в такие формулы значениями и итоговые (вычисленные) значения Mt, м | Описание закрепления точки |
|--------------------------------------|--|---|--|--------------|---|--|----------------------------|
|                                      | содержатся в Едином государственном реестре недвижимости |   | определены в результате выполнения комплексных кадастровых работ |              |   |  |                            |
|                                      | X  | Y | X  | Y            |   |  |                            |
| 1                                    | 2  | 3 | 4  | 5            | 6   | 7  | 8                          |
| 861                                  | —  | — | 511 261,80   | 2 252 540,43 | Метод спутниковых геодезических измерений (определений) | Mt = 0,10  | —                          |
| 862                                  | —  | — | 511 285,01   | 2 252 552,09 |   |  |                            |
| н863У                                | —  | — | 511 278,25   | 2 252 565,94 |   |  |                            |
| н864У                                | —  | — | 511 255,32   | 2 252 554,42 |   |  |                            |
| 861                                  | —  | — | 511 261,80   | 2 252 540,43 |   |  |                            |

**2. Сведения о частях границ уточняемого земельного участка с кадастровым номером** 73:19:083201:863 :

| Обозначение части границ |       | Горизонтальное проложение (S), м | Описание прохождения части границ | Сведения о согласовании местоположения границ (согласовано/спорное) |
|--------------------------|-------|----------------------------------|-----------------------------------|---|
| от т.                    | до т. |                                  |                                   |   |
| 1                        | 2     | 3                                | 4                                 | 5   |
| 861                      | 862   | 25,97                            | —                                 | согласовано   |
| 862                      | н863У | 15,41                            |                                   |   |
| н863У                    | н864У | 25,66                            |                                   |   |
| н864У                    | 861   | 15,42                            |                                   |   |

**3. Сведения о характеристиках уточняемого земельного участка с кадастровым номером** 73:19:083201:863 :

| № п/п | Наименование характеристики земельного участка | Значение характеристики |
|-------|--|-------------------------|
| 1     | 2  | 3                       |
| 1     | 2  | 3                       |

| 1   | 2  | 3   |
|---|--|---|
| 1.  | Адрес земельного участка   | —   |
| 1.1.  | Сведения о местоположении земельного участка (при отсутствии адреса) в структурированном в соответствии с федеральной информационной адресной системой виде      |   |
| 1.2.  | Дополнительные сведения о местоположении земельного участка  | Местоположение установлено относительно ориентира, расположенного в границах участка. Почтовый адрес ориентира: Ульяновская область, г. Ульяновск, садоводческое товарищество "Черемушки", участок 858. |
| 2.  | Площадь земельного участка $\pm$ величина погрешности определения (вычисления) площади ( $P \pm \Delta P$ ), м <sup>2</sup>                                      | 398 $\pm$ 7,00  |
| 3.  | Формула, примененная для вычисления предельной погрешности определения площади земельного участка, с подставленными значениями и итоговые (вычисленные) значения | $3,5 * 0,10 * \sqrt{(398,00)} = 7$  |
| 4.  | Площадь земельного участка согласно сведениям Единого государственного реестра недвижимости (Ркад), м <sup>2</sup>   | 400,00  |
| 5.  | Оценка расхождения P и Ркад ( $P - P_{кад}$ ), м <sup>2</sup>  | 2   |
| 6.  | Предельный минимальный и максимальный размеры земельного участка (Рмин и Рмакс), м <sup>2</sup>  | —<br>—  |
| 7.  | Вид (виды) разрешенного использования  | Для садоводства   |
| 7.1.  | Дополнительные сведения об использовании земельного участка  | —   |
| 8.  | Кадастровый или иной государственный учетный номер (инвентарный) здания, сооружения, объекта незавершенного строительства, расположенного на земельном участке   | —   |
| 9.  | Сведения о земельных участках (землях общего пользования, территории общего пользования), посредством которых обеспечивается доступ                              | —   |
| 10.   | Иные сведения  | —   |
| <b>4. Пояснения к сведениям об уточняемом земельном участке с кадастровым номером</b> |  | <b>73:19:083201:863</b> :   |
| 1.  |  | —   |

**1. Сведения о характерных точках границ уточняемого земельного участка с кадастровым номером** 73:19:083201:864 :  
 Система координат МСК-55, зона 2 Зона № 2

| Обозначение характерных точек границ | Координаты, м  |   |  |              | Метод определения координат                             | Формулы, примененные для расчета средней квадратической погрешности определения координат характерных точек границ (Mt), с подставленными в такие формулы значениями и итоговые (вычисленные) значения Mt, м | Описание закрепления точки |
|--------------------------------------|--|---|--|--------------|---|--|----------------------------|
|                                      | содержатся в Едином государственном реестре недвижимости |   | определены в результате выполнения комплексных кадастровых работ |              |   |  |                            |
|                                      | X  | Y | X  | Y            |   |  |                            |
| 1                                    | 2  | 3 | 4  | 5            | 6   | 7  | 8                          |
| н864У                                | —  | — | 511 255,32   | 2 252 554,42 | Метод спутниковых геодезических измерений (определений) | Mt = 0,10  | —                          |
| н863У                                | —  | — | 511 278,25   | 2 252 565,94 |   |  |                            |
| н865У                                | —  | — | 511 271,32   | 2 252 580,14 |   |  |                            |
| н866У                                | —  | — | 511 248,33   | 2 252 568,74 |   |  |                            |
| н864У                                | —  | — | 511 255,32   | 2 252 554,42 |   |  |                            |

**2. Сведения о частях границ уточняемого земельного участка с кадастровым номером** 73:19:083201:864 :

| Обозначение части границ |       | Горизонтальное проложение (S), м | Описание прохождения части границ | Сведения о согласовании местоположения границ (согласовано/спорное) |
|--------------------------|-------|----------------------------------|-----------------------------------|---|
| от т.                    | до т. |                                  |                                   |   |
| 1                        | 2     | 3                                | 4                                 | 5   |
| н864У                    | н863У | 25,66                            | —                                 | согласовано   |
| н863У                    | н865У | 15,80                            |                                   |   |
| н865У                    | н866У | 25,66                            |                                   |   |
| н866У                    | н864У | 15,93                            |                                   |   |

**3. Сведения о характеристиках уточняемого земельного участка с кадастровым номером** 73:19:083201:864 :

| № п/п | Наименование характеристики земельного участка | Значение характеристики |
|-------|--|-------------------------|
| 1     | 2  | 3                       |
| 1     | 2  | 3                       |

| 1   | 2  | 3   |
|---|--|---|
| 1.  | Адрес земельного участка   | —   |
| 1.1.  | Сведения о местоположении земельного участка (при отсутствии адреса) в структурированном в соответствии с федеральной информационной адресной системой виде      |   |
| 1.2.  | Дополнительные сведения о местоположении земельного участка  | Местоположение установлено относительно ориентира, расположенного в границах участка. Почтовый адрес ориентира: обл Ульяновская р-н Ульяновский Садоводческое товарищество "Черемушки" участок 859. |
| 2.  | Площадь земельного участка $\pm$ величина погрешности определения (вычисления) площади ( $P \pm \Delta P$ ), м <sup>2</sup>                                      | 407 $\pm$ 7,00  |
| 3.  | Формула, примененная для вычисления предельной погрешности определения площади земельного участка, с подставленными значениями и итоговые (вычисленные) значения | $3,5 * 0,10 * \sqrt{(407,00)} = 7$  |
| 4.  | Площадь земельного участка согласно сведениям Единого государственного реестра недвижимости (Ркад), м <sup>2</sup>   | 400,00  |
| 5.  | Оценка расхождения P и Ркад ( $P - P_{кад}$ ), м <sup>2</sup>  | 7   |
| 6.  | Предельный минимальный и максимальный размеры земельного участка (Рмин и Рмакс), м <sup>2</sup>  | —<br>—  |
| 7.  | Вид (виды) разрешенного использования  | Для садоводства   |
| 7.1.  | Дополнительные сведения об использовании земельного участка  | —   |
| 8.  | Кадастровый или иной государственный учетный номер (инвентарный) здания, сооружения, объекта незавершенного строительства, расположенного на земельном участке   | —   |
| 9.  | Сведения о земельных участках (землях общего пользования, территории общего пользования), посредством которых обеспечивается доступ                              | —   |
| 10.   | Иные сведения  | —   |
| <b>4. Пояснения к сведениям об уточняемом земельном участке с кадастровым номером</b> |  | <b>73:19:083201:864</b> :   |
| 1.  |  | —   |



**1. Сведения о характерных точках границ уточняемого земельного участка с кадастровым номером** 73:19:083201:865 :  
 Система координат МСК-55, зона 2 Зона № 2

| Обозначение характерных точек границ | Координаты, м  |   |  |              | Метод определения координат                             | Формулы, примененные для расчета средней квадратической погрешности определения координат характерных точек границ (Mt), с подставленными в такие формулы значениями и итоговые (вычисленные) значения Mt, м | Описание закрепления точки |
|--------------------------------------|--|---|--|--------------|---|--|----------------------------|
|                                      | содержатся в Едином государственном реестре недвижимости |   | определены в результате выполнения комплексных кадастровых работ |              |   |  |                            |
|                                      | X  | Y | X  | Y            |   |  |                            |
| 1                                    | 2  | 3 | 4  | 5            | 6   | 7  | 8                          |
| н866У                                | —  | — | 511 248,33   | 2 252 568,74 | Метод спутниковых геодезических измерений (определений) | Mt = 0,10  | —                          |
| н865У                                | —  | — | 511 271,32   | 2 252 580,14 |   |  |                            |
| 867                                  | —  | — | 511 264,56   | 2 252 593,98 |   |  |                            |
| 868                                  | —  | — | 511 241,65   | 2 252 583,34 |   |  |                            |
| н866У                                | —  | — | 511 248,33   | 2 252 568,74 |   |  |                            |

**2. Сведения о частях границ уточняемого земельного участка с кадастровым номером** 73:19:083201:865 :

| Обозначение части границ |       | Горизонтальное проложение (S), м | Описание прохождения части границ | Сведения о согласовании местоположения границ (согласовано/спорное) |
|--------------------------|-------|----------------------------------|-----------------------------------|---|
| от т.                    | до т. |                                  |                                   |   |
| 1                        | 2     | 3                                | 4                                 | 5   |
| н866У                    | н865У | 25,66                            | —                                 | согласовано   |
| н865У                    | 867   | 15,40                            |                                   |   |
| 867                      | 868   | 25,26                            |                                   |   |
| 868                      | н866У | 16,06                            |                                   |   |

**3. Сведения о характеристиках уточняемого земельного участка с кадастровым номером** 73:19:083201:865 :

| № п/п | Наименование характеристики земельного участка | Значение характеристики |
|-------|--|-------------------------|
| 1     | 2  | 3                       |
| 1     | 2  | 3                       |

| 1   | 2  | 3   |
|---|--|---|
| 1.  | Адрес земельного участка   | —   |
| 1.1.  | Сведения о местоположении земельного участка (при отсутствии адреса) в структурированном в соответствии с федеральной информационной адресной системой виде      |   |
| 1.2.  | Дополнительные сведения о местоположении земельного участка  | Местоположение установлено относительно ориентира, расположенного в границах участка. Почтовый адрес ориентира: Ульяновская область, г. Ульяновск, садоводческое товарищество "Черемушки", участок 860. |
| 2.  | Площадь земельного участка $\pm$ величина погрешности определения (вычисления) площади ( $P \pm \Delta P$ ), м <sup>2</sup>                                      | 400 $\pm$ 7,00  |
| 3.  | Формула, примененная для вычисления предельной погрешности определения площади земельного участка, с подставленными значениями и итоговые (вычисленные) значения | $3,5 * 0,10 * \sqrt{(400,00)} = 7$  |
| 4.  | Площадь земельного участка согласно сведениям Единого государственного реестра недвижимости (Ркад), м <sup>2</sup>   | 400,00  |
| 5.  | Оценка расхождения P и Ркад (P - Ркад), м <sup>2</sup>   | 0   |
| 6.  | Предельный минимальный и максимальный размеры земельного участка (Рмин и Рмакс), м <sup>2</sup>  | —<br>—  |
| 7.  | Вид (виды) разрешенного использования  | Для садоводства   |
| 7.1.  | Дополнительные сведения об использовании земельного участка  | —   |
| 8.  | Кадастровый или иной государственный учетный номер (инвентарный) здания, сооружения, объекта незавершенного строительства, расположенного на земельном участке   | —   |
| 9.  | Сведения о земельных участках (землях общего пользования, территории общего пользования), посредством которых обеспечивается доступ                              | —   |
| 10.   | Иные сведения  | —   |
| <b>4. Пояснения к сведениям об уточняемом земельном участке с кадастровым номером</b> |  | <b>73:19:083201:865</b> :   |
| 1.  |  | —   |

**1. Сведения о характерных точках границ уточняемого земельного участка с кадастровым номером** 73:19:083201:867 :  
 Система координат МСК-55, зона 2 Зона № 2

| Обозначение характерных точек границ | Координаты, м  |   |  |              | Метод определения координат                             | Формулы, примененные для расчета средней квадратической погрешности определения координат характерных точек границ (Mt), с подставленными в такие формулы значениями и итоговые (вычисленные) значения Mt, м | Описание закрепления точки |
|--------------------------------------|--|---|--|--------------|---|--|----------------------------|
|                                      | содержатся в Едином государственном реестре недвижимости |   | определены в результате выполнения комплексных кадастровых работ |              |   |  |                            |
|                                      | X  | Y | X  | Y            |   |  |                            |
| 1                                    | 2  | 3 | 4  | 5            | 6   | 7  | 8                          |
| 869                                  | —  | — | 511 229,67   | 2 252 665,68 | Метод спутниковых геодезических измерений (определений) | Mt = 0,10  | —                          |
| 870                                  | —  | — | 511 206,69   | 2 252 654,71 |   |  |                            |
| 871                                  | —  | — | 511 214,32   | 2 252 639,54 |   |  |                            |
| н872У                                | —  | — | 511 237,16   | 2 252 650,46 |   |  |                            |
| 869                                  | —  | — | 511 229,67   | 2 252 665,68 |   |  |                            |

**2. Сведения о частях границ уточняемого земельного участка с кадастровым номером** 73:19:083201:867 :

| Обозначение части границ |       | Горизонтальное проложение (S), м | Описание прохождения части границ | Сведения о согласовании местоположения границ (согласовано/спорное) |
|--------------------------|-------|----------------------------------|-----------------------------------|---|
| от т.                    | до т. |                                  |                                   |   |
| 1                        | 2     | 3                                | 4                                 | 5   |
| 869                      | 870   | 25,46                            | —                                 | согласовано   |
| 870                      | 871   | 16,98                            |                                   |   |
| 871                      | н872У | 25,32                            |                                   |   |
| н872У                    | 869   | 16,96                            |                                   |   |

**3. Сведения о характеристиках уточняемого земельного участка с кадастровым номером** 73:19:083201:867 :

| № п/п | Наименование характеристики земельного участка | Значение характеристики |
|-------|--|-------------------------|
| 1     | 2  | 3                       |
| 1     | 2  | 3                       |

| 1   | 2  | 3   |
|---|--|---|
| 1.  | Адрес земельного участка   | —   |
| 1.1.  | Сведения о местоположении земельного участка (при отсутствии адреса) в структурированном в соответствии с федеральной информационной адресной системой виде      |   |
| 1.2.  | Дополнительные сведения о местоположении земельного участка  | Местоположение установлено относительно ориентира, расположенного в границах участка. Почтовый адрес ориентира: обл Ульяновская р-н Ульяновский Садоводческое товарищество "Черемушки" участок 862. |
| 2.  | Площадь земельного участка $\pm$ величина погрешности определения (вычисления) площади ( $P \pm \Delta P$ ), м <sup>2</sup>                                      | 431 $\pm$ 7,00  |
| 3.  | Формула, примененная для вычисления предельной погрешности определения площади земельного участка, с подставленными значениями и итоговые (вычисленные) значения | $3,5 * 0,10 * \sqrt{(431,00)} = 7$  |
| 4.  | Площадь земельного участка согласно сведениям Единого государственного реестра недвижимости (Ркад), м <sup>2</sup>   | 400,00  |
| 5.  | Оценка расхождения P и Ркад ( $P - P_{кад}$ ), м <sup>2</sup>  | 31  |
| 6.  | Предельный минимальный и максимальный размеры земельного участка (Рмин и Рмакс), м <sup>2</sup>  | —<br>—  |
| 7.  | Вид (виды) разрешенного использования  | Для садоводства   |
| 7.1.  | Дополнительные сведения об использовании земельного участка  | —   |
| 8.  | Кадастровый или иной государственный учетный номер (инвентарный) здания, сооружения, объекта незавершенного строительства, расположенного на земельном участке   | —   |
| 9.  | Сведения о земельных участках (землях общего пользования, территории общего пользования), посредством которых обеспечивается доступ                              | —   |
| 10.   | Иные сведения  | —   |
| <b>4. Пояснения к сведениям об уточняемом земельном участке с кадастровым номером</b> |  | <b>73:19:083201:867</b> :   |
| 1.  |  | —   |

**1. Сведения о характерных точках границ уточняемого земельного участка с кадастровым номером** 73:19:083201:871 :  
 Система координат МСК-55, зона 2 Зона № 2

| Обозначение характерных точек границ | Координаты, м  |              |  |              | Метод определения координат | Формулы, примененные для расчета средней квадратической погрешности определения координат характерных точек границ (Mt), с подставленными в такие формулы значениями и итоговые (вычисленные) значения Mt, м | Описание закрепления точки |
|--------------------------------------|--|--------------|--|--------------|-----------------------------|--|----------------------------|
|                                      | содержатся в Едином государственном реестре недвижимости |              | определены в результате выполнения комплексных кадастровых работ |              |                             |  |                            |
|                                      | X  | Y            | X  | Y            |                             |  |                            |
| 1                                    | 2  | 3            | 4  | 5            | 6                           | 7  | 8                          |
| 15                                   | 511 208,15   | 2 252 709,40 | 511 208,15   | 2 252 709,40 | —                           | 0,03   | —                          |
| 16                                   | 511 201,12   | 2 252 723,67 | 511 201,12   | 2 252 723,67 |                             | 1,00   |                            |
| 17                                   | 511 178,34   | 2 252 712,91 | 511 178,34   | 2 252 712,91 |                             | Mt   |                            |
| 18                                   | 511 185,40   | 2 252 698,31 | 511 185,40   | 2 252 698,31 |                             |  |                            |
| 15                                   | 511 208,15   | 2 252 709,40 | 511 208,15   | 2 252 709,40 |                             | 0,03   |                            |

**2. Сведения о частях границ уточняемого земельного участка с кадастровым номером** 73:19:083201:871 :

| Обозначение части границ |       | Горизонтальное проложение (S), м | Описание прохождения части границ | Сведения о согласовании местоположения границ (согласовано/спорное) |
|--------------------------|-------|----------------------------------|-----------------------------------|---|
| от т.                    | до т. |                                  |                                   |   |
| 1                        | 2     | 3                                | 4                                 | 5   |
| 15                       | 16    | 15,91                            | —                                 | согласовано   |
| 16                       | 17    | 25,19                            |                                   |   |
| 17                       | 18    | 16,22                            |                                   |   |
| 18                       | 15    | 25,31                            |                                   |   |

**3. Сведения о характеристиках уточняемого земельного участка с кадастровым номером** 73:19:083201:871 :

| № п/п | Наименование характеристики земельного участка  | Значение характеристики |
|-------|---|-------------------------|
| 1     | 2   | 3                       |
| 1.    | Адрес земельного участка  |                         |
| 1.1.  | Сведения о местоположении земельного участка (при отсутствии адреса) в структурированном в соответствии с федеральной информационной адресной системой виде | —                       |
| 1.2.  | Дополнительные сведения о местоположении земельного участка   | —                       |

| 1    | 2  | 3                              |
|------|--|--------------------------------|
| 2.   | Площадь земельного участка ± величина погрешности определения (вычисления) площади ( $P \pm \Delta P$ ), м <sup>2</sup>  | 406 ± 7,00                     |
| 3.   | Формула, примененная для вычисления предельной погрешности определения площади земельного участка, с подставленными значениями и итоговые (вычисленные) значения | $3,5*0,10*\sqrt{(406,00)} = 7$ |
| 4.   | Площадь земельного участка согласно сведениям Единого государственного реестра недвижимости (Ркад), м <sup>2</sup>   | 406,00                         |
| 5.   | Оценка расхождения P и Ркад ( $P - P_{кад}$ ), м <sup>2</sup>  | 0                              |
| 6.   | Предельный минимальный и максимальный размеры земельного участка (Рмин и Рмакс), м <sup>2</sup>  | —<br>—                         |
| 7.   | Вид (виды) разрешенного использования  | Для садоводства                |
| 7.1. | Дополнительные сведения об использовании земельного участка  | —                              |
| 8.   | Кадастровый или иной государственный учетный номер (инвентарный) здания, сооружения, объекта незавершенного строительства, расположенного на земельном участке   | —                              |
| 9.   | Сведения о земельных участках (землях общего пользования, территории общего пользования), посредством которых обеспечивается доступ                              | —                              |
| 10.  | Иные сведения  | —                              |

**4. Пояснения к сведениям об уточняемом земельном участке с кадастровым номером** 73:19:083201:871 :

|    |   |
|----|---|
| 1. | — |
|----|---|

**1. Сведения о характерных точках границ уточняемого земельного участка с кадастровым номером** 73:19:083201:872 :

Система координат МСК-55, зона 2 Зона № 2

| Обозначение характерных точек границ | Координаты, м  |              |  |              | Метод определения координат | Формулы, примененные для расчета средней квадратической погрешности определения координат характерных точек границ (Mt), с подставленными в такие формулы значениями и итоговые (вычисленные) значения Mt, м | Описание закрепления точки |
|--------------------------------------|--|--------------|--|--------------|-----------------------------|--|----------------------------|
|                                      | содержатся в Едином государственном реестре недвижимости |              | определены в результате выполнения комплексных кадастровых работ |              |                             |  |                            |
|                                      | X  | Y            | X  | Y            |                             |  |                            |
| 1                                    | 2  | 3            | 4  | 5            | 6                           | 7  | 8                          |
| 16                                   | 511 201,12   | 2 252 723,67 | 511 201,12   | 2 252 723,67 | —                           | 1,00   | —                          |

| 1  | 2          | 3            | 4          | 5            | 6 | 7    | 8 |
|----|------------|--------------|------------|--------------|---|------|---|
| 23 | 511 193,84 | 2 252 738,21 | 511 193,84 | 2 252 738,21 | — | 1,00 | — |
| 24 | 511 171,31 | 2 252 727,33 | 511 171,31 | 2 252 727,33 |   | 0,03 |   |
| 17 | 511 178,34 | 2 252 712,91 | 511 178,34 | 2 252 712,91 |   | Mt   |   |
| 16 | 511 201,12 | 2 252 723,67 | 511 201,12 | 2 252 723,67 |   | 1,00 |   |

**2. Сведения о частях границ уточняемого земельного участка с кадастровым номером** 73:19:083201:872 :

| Обозначение части границ |       | Горизонтальное проложение (S), м | Описание прохождения части границ | Сведения о согласовании местоположения границ (согласовано/спорное) |
|--------------------------|-------|----------------------------------|-----------------------------------|---|
| от т.                    | до т. |                                  |                                   |   |
| 1                        | 2     | 3                                | 4                                 | 5   |
| 16                       | 23    | 16,26                            | —                                 | согласовано   |
| 23                       | 24    | 25,02                            |                                   |   |
| 24                       | 17    | 16,04                            |                                   |   |
| 17                       | 16    | 25,19                            |                                   |   |

**3. Сведения о характеристиках уточняемого земельного участка с кадастровым номером** 73:19:083201:872 :

| № п/п | Наименование характеристики земельного участка   | Значение характеристики            |
|-------|--|------------------------------------|
| 1     | 2  | 3                                  |
| 1.    | Адрес земельного участка   |                                    |
| 1.1.  | Сведения о местоположении земельного участка (при отсутствии адреса) в структурированном в соответствии с федеральной информационной адресной системой виде      | —                                  |
| 1.2.  | Дополнительные сведения о местоположении земельного участка  | —                                  |
| 2.    | Площадь земельного участка ± величина погрешности определения (вычисления) площади ( $P \pm \Delta P$ ), м <sup>2</sup>  | 405 ± 7,00                         |
| 3.    | Формула, примененная для вычисления предельной погрешности определения площади земельного участка, с подставленными значениями и итоговые (вычисленные) значения | $3,5 * 0,10 * \sqrt{(405,00)} = 7$ |
| 4.    | Площадь земельного участка согласно сведениям Единого государственного реестра недвижимости (Ркад), м <sup>2</sup>   | 405,00                             |
| 5.    | Оценка расхождения Р и Ркад ( $P - P_{кад}$ ), м <sup>2</sup>  | 0                                  |
| 6.    | Предельный минимальный и максимальный размеры земельного участка (Рмин и Рмакс), м <sup>2</sup>  | —<br>—                             |
| 7.    | Вид (виды) разрешенного использования  | Для садоводства                    |
| 7.1.  | Дополнительные сведения об использовании земельного участка  | —                                  |

| 1   | 2  | 3 |
|-----|--|---|
| 8.  | Кадастровый или иной государственный учетный номер (инвентарный) здания, сооружения, объекта незавершенного строительства, расположенного на земельном участке | — |
| 9.  | Сведения о земельных участках (землях общего пользования, территории общего пользования), посредством которых обеспечивается доступ                            | — |
| 10. | Иные сведения  | — |

**4. Пояснения к сведениям об уточняемом земельном участке с кадастровым номером** 73:19:083201:872 :

|    |   |
|----|---|
| 1. | — |
|----|---|

**1. Сведения о характерных точках границ уточняемого земельного участка с кадастровым номером** 73:19:083201:873 :  
 Система координат МСК-55, зона 2 Зона № 2

| Обозначение характерных точек границ | Координаты, м  |              |  |              | Метод определения координат | Формулы, примененные для расчета средней квадратической погрешности определения координат характерных точек границ (Mt), с подставленными в такие формулы значениями и итоговые (вычисленные) значения Mt, м | Описание закрепления точки |
|--------------------------------------|--|--------------|--|--------------|-----------------------------|--|----------------------------|
|                                      | содержатся в Едином государственном реестре недвижимости |              | определены в результате выполнения комплексных кадастровых работ |              |                             |  |                            |
|                                      | X  | Y            | X  | Y            |                             |  |                            |
| 1                                    | 2  | 3            | 4  | 5            | 6                           | 7  | 8                          |
| 23                                   | 511 193,84   | 2 252 738,21 | 511 193,84   | 2 252 738,21 | —                           | 1,00   | —                          |
| 25                                   | 511 187,02   | 2 252 752,46 | 511 187,02   | 2 252 752,46 |                             | Mt   |                            |
| 26                                   | 511 164,57   | 2 252 741,54 | 511 164,57   | 2 252 741,54 |                             | 0,03   |                            |
| 24                                   | 511 171,31   | 2 252 727,33 | 511 171,31   | 2 252 727,33 |                             | 1,00   |                            |
| 23                                   | 511 193,84   | 2 252 738,21 | 511 193,84   | 2 252 738,21 |                             | 1,00   |                            |

**2. Сведения о частях границ уточняемого земельного участка с кадастровым номером** 73:19:083201:873 :

| Обозначение части границ |       | Горизонтальное проложение (S), м | Описание прохождения части границ | Сведения о согласовании местоположения границ (согласовано/спорное) |
|--------------------------|-------|----------------------------------|-----------------------------------|---|
| от т.                    | до т. |                                  |                                   |   |
| 1                        | 2     | 3                                | 4                                 | 5   |
| 23                       | 25    | 15,80                            | —                                 | согласовано   |
| 25                       | 26    | 24,96                            |                                   |   |
| 26                       | 24    | 15,73                            |                                   |   |
| 24                       | 23    | 25,02                            |                                   |   |



**3. Сведения о характеристиках уточняемого земельного участка с кадастровым номером 73:19:083201:873 :**

| № п/п | Наименование характеристики земельного участка   | Значение характеристики        |
|-------|--|--------------------------------|
| 1     | 2  | 3                              |
| 1.    | Адрес земельного участка   |                                |
| 1.1.  | Сведения о местоположении земельного участка (при отсутствии адреса) в структурированном в соответствии с федеральной информационной адресной системой виде      | —                              |
| 1.2.  | Дополнительные сведения о местоположении земельного участка  | —                              |
| 2.    | Площадь земельного участка ± величина погрешности определения (вычисления) площади ( $P \pm \Delta P$ ), м <sup>2</sup>  | 394 ± 7,00                     |
| 3.    | Формула, примененная для вычисления предельной погрешности определения площади земельного участка, с подставленными значениями и итоговые (вычисленные) значения | $3,5*0,10*\sqrt{(394,00)} = 7$ |
| 4.    | Площадь земельного участка согласно сведениям Единого государственного реестра недвижимости (Ркад), м <sup>2</sup>   | 394,00                         |
| 5.    | Оценка расхождения Р и Ркад ( $P - P_{кад}$ ), м <sup>2</sup>  | 0                              |
| 6.    | Предельный минимальный и максимальный размеры земельного участка (Рмин и Рмакс), м <sup>2</sup>  | —<br>—                         |
| 7.    | Вид (виды) разрешенного использования  | Для садоводства                |
| 7.1.  | Дополнительные сведения об использовании земельного участка  | —                              |
| 8.    | Кадастровый или иной государственный учетный номер (инвентарный) здания, сооружения, объекта незавершенного строительства, расположенного на земельном участке   | 73:19:083201:1248              |
| 9.    | Сведения о земельных участках (землях общего пользования, территории общего пользования), посредством которых обеспечивается доступ                              | —                              |
| 10.   | Иные сведения  | —                              |

**4. Пояснения к сведениям об уточняемом земельном участке с кадастровым номером 73:19:083201:873 :**

|    |   |
|----|---|
| 1. | — |
|----|---|

**1. Сведения о характерных точках границ уточняемого земельного участка с кадастровым номером** 73:19:083201:874 :  
 Система координат МСК-55, зона 2 Зона № 2

| Обозначение характерных точек границ | Координаты, м  |   |  |              | Метод определения координат                             | Формулы, примененные для расчета средней квадратической погрешности определения координат характерных точек границ (Mt), с подставленными в такие формулы значениями и итоговые (вычисленные) значения Mt, м | Описание закрепления точки |
|--------------------------------------|--|---|--|--------------|---|--|----------------------------|
|                                      | содержатся в Едином государственном реестре недвижимости |   | определены в результате выполнения комплексных кадастровых работ |              |   |  |                            |
|                                      | X  | Y | X  | Y            |   |  |                            |
| 1                                    | 2  | 3 | 4  | 5            | 6   | 7  | 8                          |
| 26                                   | —  | — | 511 164,57   | 2 252 741,54 | Метод спутниковых геодезических измерений (определений) | Mt = 0,10  | —                          |
| 25                                   | —  | — | 511 187,02   | 2 252 752,46 |   |  |                            |
| 873                                  | —  | — | 511 180,09   | 2 252 766,84 |   |  |                            |
| н874У                                | —  | — | 511 157,57   | 2 252 755,99 |   |  |                            |
| 875                                  | —  | — | 511 164,30   | 2 252 741,94 |   |  |                            |
| 26                                   | —  | — | 511 164,57   | 2 252 741,54 |   |  |                            |

**2. Сведения о частях границ уточняемого земельного участка с кадастровым номером** 73:19:083201:874 :

| Обозначение части границ |       | Горизонтальное проложение (S), м | Описание прохождения части границ | Сведения о согласовании местоположения границ (согласовано/спорное) |
|--------------------------|-------|----------------------------------|-----------------------------------|---|
| от т.                    | до т. |                                  |                                   |   |
| 1                        | 2     | 3                                | 4                                 | 5   |
| 26                       | 25    | 24,96                            | —                                 | согласовано   |
| 25                       | 873   | 15,96                            |                                   |   |
| 873                      | н874У | 25,00                            |                                   |   |
| н874У                    | 875   | 15,58                            |                                   |   |
| 875                      | 26    | 0,48                             |                                   |   |
|                          |       |                                  |                                   |   |

**3. Сведения о характеристиках уточняемого земельного участка с кадастровым номером** 73:19:083201:874 :

| № п/п | Наименование характеристики земельного участка | Значение характеристики |
|-------|--|-------------------------|
| 1     | 2  | 3                       |
|       |  |                         |

| 1   | 2  | 3  |
|---|--|--|
| 1.  | Адрес земельного участка   | —  |
| 1.1.  | Сведения о местоположении земельного участка (при отсутствии адреса) в структурированном в соответствии с федеральной информационной адресной системой виде      |  |
| 1.2.  | Дополнительные сведения о местоположении земельного участка  | Местоположение установлено относительно ориентира, расположенного в границах участка. Почтовый адрес ориентира: Ульяновская область, г. Ульяновск, садоводческое товарищество "Черемушки", участок 869.  |
| 2.  | Площадь земельного участка $\pm$ величина погрешности определения (вычисления) площади ( $P \pm \Delta P$ ), м <sup>2</sup>                                      | 400 $\pm$ 7,00   |
| 3.  | Формула, примененная для вычисления предельной погрешности определения площади земельного участка, с подставленными значениями и итоговые (вычисленные) значения | $3,5 * 0,10 * \sqrt{(400,00)} = 7$   |
| 4.  | Площадь земельного участка согласно сведениям Единого государственного реестра недвижимости (Ркад), м <sup>2</sup>   | 400,00   |
| 5.  | Оценка расхождения P и Ркад ( $P - P_{кад}$ ), м <sup>2</sup>  | 0  |
| 6.  | Предельный минимальный и максимальный размеры земельного участка (Рмин и Рмакс), м <sup>2</sup>  | —<br>—   |
| 7.  | Вид (виды) разрешенного использования  | Для садоводства  |
| 7.1.  | Дополнительные сведения об использовании земельного участка  | —  |
| 8.  | Кадастровый или иной государственный учетный номер (инвентарный) здания, сооружения, объекта незавершенного строительства, расположенного на земельном участке   | 73:19:083201:1361  |
| 9.  | Сведения о земельных участках (землях общего пользования, территории общего пользования), посредством которых обеспечивается доступ                              | —  |
| 10.   | Иные сведения  | Запрещение. Обременение возникает на основании: Постановление ОСП № 1 по Засвияжскому району г.Ульяновска УФССП России по Ульяновской области о запрете на совершение действий по регистрации (pdf) № 365655468/7343, документ выдан ОСП № 1 по Засвияжскому району г.Ульяновска УФССП России по Ульяновской области |
| <b>4. Пояснения к сведениям об уточняемом земельном участке с кадастровым номером <u>73:19:083201:874</u> :</b> |  |  |
| 1.  |  | —  |

**1. Сведения о характерных точках границ уточняемого земельного участка с кадастровым номером** 73:19:083201:875 :  
 Система координат МСК-55, зона 2 Зона № 2

| Обозначение характерных точек границ | Координаты, м  |   |  |              | Метод определения координат                             | Формулы, примененные для расчета средней квадратической погрешности определения координат характерных точек границ (Mt), с подставленными в такие формулы значениями и итоговые (вычисленные) значения Mt, м | Описание закрепления точки |
|--------------------------------------|--|---|--|--------------|---|--|----------------------------|
|                                      | содержатся в Едином государственном реестре недвижимости |   | определены в результате выполнения комплексных кадастровых работ |              |   |  |                            |
|                                      | X  | Y | X  | Y            |   |  |                            |
| 1                                    | 2  | 3 | 4  | 5            | 6   | 7  | 8                          |
| н874У                                | —  | — | 511 157,57   | 2 252 755,99 | Метод спутниковых геодезических измерений (определений) | Mt = 0,10  | —                          |
| 873                                  | —  | — | 511 180,09   | 2 252 766,84 |   |  |                            |
| 876                                  | —  | — | 511 172,89   | 2 252 781,47 |   |  |                            |
| 877                                  | —  | — | 511 150,83   | 2 252 770,29 |   |  |                            |
| н874У                                | —  | — | 511 157,57   | 2 252 755,99 |   |  |                            |

**2. Сведения о частях границ уточняемого земельного участка с кадастровым номером** 73:19:083201:875 :

| Обозначение части границ |       | Горизонтальное проложение (S), м | Описание прохождения части границ | Сведения о согласовании местоположения границ (согласовано/спорное) |
|--------------------------|-------|----------------------------------|-----------------------------------|---|
| от т.                    | до т. |                                  |                                   |   |
| 1                        | 2     | 3                                | 4                                 | 5   |
| н874У                    | 873   | 25,00                            | —                                 | согласовано   |
| 873                      | 876   | 16,31                            |                                   |   |
| 876                      | 877   | 24,73                            |                                   |   |
| 877                      | н874У | 15,81                            |                                   |   |

**3. Сведения о характеристиках уточняемого земельного участка с кадастровым номером** 73:19:083201:875 :

| № п/п | Наименование характеристики земельного участка | Значение характеристики |
|-------|--|-------------------------|
| 1     | 2  | 3                       |
| 1     | 2  | 3                       |

| 1   | 2  | 3   |
|---|--|---|
| 1.  | Адрес земельного участка   | —   |
| 1.1.  | Сведения о местоположении земельного участка (при отсутствии адреса) в структурированном в соответствии с федеральной информационной адресной системой виде      |   |
| 1.2.  | Дополнительные сведения о местоположении земельного участка  | Местоположение установлено относительно ориентира, расположенного в границах участка. Почтовый адрес ориентира: Ульяновская область, г. Ульяновск, садоводческое товарищество "Черемушки", участок 870. |
| 2.  | Площадь земельного участка $\pm$ величина погрешности определения (вычисления) площади ( $P \pm \Delta P$ ), м <sup>2</sup>                                      | 399 $\pm$ 7,00  |
| 3.  | Формула, примененная для вычисления предельной погрешности определения площади земельного участка, с подставленными значениями и итоговые (вычисленные) значения | $3,5 * 0,10 * \sqrt{(399,00)} = 7$  |
| 4.  | Площадь земельного участка согласно сведениям Единого государственного реестра недвижимости (Ркад), м <sup>2</sup>   | 400,00  |
| 5.  | Оценка расхождения P и Ркад ( $P - P_{кад}$ ), м <sup>2</sup>  | 1   |
| 6.  | Предельный минимальный и максимальный размеры земельного участка (Рмин и Рмакс), м <sup>2</sup>  | —<br>—  |
| 7.  | Вид (виды) разрешенного использования  | Для садоводства   |
| 7.1.  | Дополнительные сведения об использовании земельного участка  | —   |
| 8.  | Кадастровый или иной государственный учетный номер (инвентарный) здания, сооружения, объекта незавершенного строительства, расположенного на земельном участке   | 73:19:083201:1362   |
| 9.  | Сведения о земельных участках (землях общего пользования, территории общего пользования), посредством которых обеспечивается доступ                              | —   |
| 10.   | Иные сведения  | —   |
| <b>4. Пояснения к сведениям об уточняемом земельном участке с кадастровым номером</b> |  | <b>73:19:083201:875</b> :   |
| 1.  |  | —   |

**1. Сведения о характерных точках границ уточняемого земельного участка с кадастровым номером** 73:19:083201:879 :  
 Система координат МСК-55, зона 2 Зона № 2

| Обозначение характерных точек границ | Координаты, м  |              |  |              | Метод определения координат | Формулы, примененные для расчета средней квадратической погрешности определения координат характерных точек границ (Mt), с подставленными в такие формулы значениями и итоговые (вычисленные) значения Mt, м | Описание закрепления точки |
|--------------------------------------|--|--------------|--|--------------|-----------------------------|--|----------------------------|
|                                      | содержатся в Едином государственном реестре недвижимости |              | определены в результате выполнения комплексных кадастровых работ |              |                             |  |                            |
|                                      | X  | Y            | X  | Y            |                             |  |                            |
| 1                                    | 2  | 3            | 4  | 5            | 6                           | 7  | 8                          |
| 19                                   | 511 152,06   | 2 252 824,70 | 511 152,06   | 2 252 824,70 | —                           | 1,00   | —                          |
| 20                                   | 511 144,95   | 2 252 839,16 | 511 144,95   | 2 252 839,16 |                             | Mt   |                            |
| 21                                   | 511 122,97   | 2 252 827,44 | 511 122,97   | 2 252 827,44 |                             | Mt = 0,10  |                            |
| 22                                   | 511 129,78   | 2 252 813,24 | 511 129,78   | 2 252 813,24 |                             | 0,10   |                            |
| 19                                   | 511 152,06   | 2 252 824,70 | 511 152,06   | 2 252 824,70 |                             | 1,00   |                            |

**2. Сведения о частях границ уточняемого земельного участка с кадастровым номером** 73:19:083201:879 :

| Обозначение части границ |       | Горизонтальное проложение (S), м | Описание прохождения части границ | Сведения о согласовании местоположения границ (согласовано/спорное) |
|--------------------------|-------|----------------------------------|-----------------------------------|---|
| от т.                    | до т. |                                  |                                   |   |
| 1                        | 2     | 3                                | 4                                 | 5   |
| 19                       | 20    | 16,11                            | —                                 | согласовано   |
| 20                       | 21    | 24,91                            |                                   |   |
| 21                       | 22    | 15,75                            |                                   |   |
| 22                       | 19    | 25,05                            |                                   |   |

**3. Сведения о характеристиках уточняемого земельного участка с кадастровым номером** 73:19:083201:879 :

| № п/п | Наименование характеристики земельного участка  | Значение характеристики |
|-------|---|-------------------------|
| 1     | 2   | 3                       |
| 1.    | Адрес земельного участка  |                         |
| 1.1.  | Сведения о местоположении земельного участка (при отсутствии адреса) в структурированном в соответствии с федеральной информационной адресной системой виде | —                       |
| 1.2.  | Дополнительные сведения о местоположении земельного участка   | —                       |



| 1   | 2 | 3 | 4          | 5            | 6   | 7         | 8 |
|-----|---|---|------------|--------------|---|-----------|---|
| 21  | — | — | 511 122,97 | 2 252 827,44 | Метод спутниковых геодезических измерений (определений) | Mt = 0,10 | — |
| 20  | — | — | 511 144,95 | 2 252 839,16 |   |           |   |
| 878 | — | — | 511 144,82 | 2 252 839,43 |   |           |   |
| 879 | — | — | 511 138,16 | 2 252 853,48 |   |           |   |
| 880 | — | — | 511 115,82 | 2 252 842,69 |   |           |   |
| 21  | — | — | 511 122,97 | 2 252 827,44 |   |           |   |

**2. Сведения о частях границ уточняемого земельного участка с кадастровым номером 73:19:083201:880 :**

| Обозначение части границ |       | Горизонтальное проложение (S), м | Описание прохождения части границ | Сведения о согласовании местоположения границ (согласовано/спорное) |
|--------------------------|-------|----------------------------------|-----------------------------------|---|
| от т.                    | до т. |                                  |                                   |   |
| 1                        | 2     | 3                                | 4                                 | 5   |
| 21                       | 20    | 24,91                            | —                                 | согласовано   |
| 20                       | 878   | 0,30                             |                                   |   |
| 878                      | 879   | 15,55                            |                                   |   |
| 879                      | 880   | 24,81                            |                                   |   |
| 880                      | 21    | 16,84                            |                                   |   |
|                          |       |                                  |                                   |   |

**3. Сведения о характеристиках уточняемого земельного участка с кадастровым номером 73:19:083201:880 :**

| № п/п | Наименование характеристики земельного участка  | Значение характеристики   |
|-------|---|---|
| 1     | 2   | 3   |
| 1.    | Адрес земельного участка  | —   |
| 1.1.  | Сведения о местоположении земельного участка (при отсутствии адреса) в структурированном в соответствии с федеральной информационной адресной системой виде |   |
| 1.2.  | Дополнительные сведения о местоположении земельного участка   | Местоположение установлено относительно ориентира, расположенного в границах участка. Почтовый адрес ориентира: обл Ульяновская р-н Ульяновский Садоводческое товарищество "Черемушки" участок 875. |
| 2.    | Площадь земельного участка ± величина погрешности определения (вычисления) площади ( $P \pm \Delta P$ ), м <sup>2</sup>                                     | 406 ± 7,00  |



| 1    | 2  | 3                              |
|------|--|--------------------------------|
| 3.   | Формула, примененная для вычисления предельной погрешности определения площади земельного участка, с подставленными значениями и итоговые (вычисленные) значения | $3,5*0,10*\sqrt{(406,00)} = 7$ |
| 4.   | Площадь земельного участка согласно сведениям Единого государственного реестра недвижимости (Ркад), м <sup>2</sup>   | 400,00                         |
| 5.   | Оценка расхождения Р и Ркад (Р - Ркад), м <sup>2</sup>   | 6                              |
| 6.   | Предельный минимальный и максимальный размеры земельного участка (Рмин и Рмакс), м <sup>2</sup>  | —<br>—                         |
| 7.   | Вид (виды) разрешенного использования  | Для садоводства                |
| 7.1. | Дополнительные сведения об использовании земельного участка  | —                              |
| 8.   | Кадастровый или иной государственный учетный номер (инвентарный) здания, сооружения, объекта незавершенного строительства, расположенного на земельном участке   | 73:19:083201:1254              |
| 9.   | Сведения о земельных участках (землях общего пользования, территории общего пользования), посредством которых обеспечивается доступ                              | —                              |
| 10.  | Иные сведения  | —                              |

**4. Пояснения к сведениям об уточняемом земельном участке с кадастровым номером** 73:19:083201:880 :

|    |   |
|----|---|
| 1. | — |
|----|---|

**1. Сведения о характерных точках границ уточняемого земельного участка с кадастровым номером** 73:19:083201:886 :  
Система координат МСК-55, зона 2 Зона № 2

| Обозначение характерных точек границ | Координаты, м  |   |  |              | Метод определения координат                             | Формулы, примененные для расчета средней квадратической погрешности определения координат характерных точек границ (Mt), с подставленными в такие формулы значениями и итоговые (вычисленные) значения Mt, м | Описание закрепления точки |
|--------------------------------------|--|---|--|--------------|---|--|----------------------------|
|                                      | содержатся в Едином государственном реестре недвижимости |   | определены в результате выполнения комплексных кадастровых работ |              |   |  |                            |
|                                      | X  | Y | X  | Y            |   |  |                            |
| 1                                    | 2  | 3 | 4  | 5            | 6   | 7  | 8                          |
| 881                                  | —  | — | 511 240,63   | 2 252 529,79 | Метод спутниковых геодезических измерений (определений) | Mt = 0,10  | —                          |

| 1     | 2 | 3 | 4          | 5            | 6   | 7         | 8 |
|-------|---|---|------------|--------------|---|-----------|---|
| 861   | — | — | 511 261,80 | 2 252 540,43 | Метод спутниковых геодезических измерений (определений) | Mt = 0,10 | — |
| н864У | — | — | 511 255,32 | 2 252 554,42 |   |           |   |
| н882У | — | — | 511 233,48 | 2 252 543,96 |   |           |   |
| 881   | — | — | 511 240,63 | 2 252 529,79 |   |           |   |

**2. Сведения о частях границ уточняемого земельного участка с кадастровым номером** 73:19:083201:886 :

| Обозначение части границ |       | Горизонтальное проложение (S), м | Описание прохождения части границ | Сведения о согласовании местоположения границ (согласовано/спорное) |
|--------------------------|-------|----------------------------------|-----------------------------------|---|
| от т.                    | до т. |                                  |                                   |   |
| 1                        | 2     | 3                                | 4                                 | 5   |
| 881                      | 861   | 23,69                            | —                                 | согласовано   |
| 861                      | н864У | 15,42                            |                                   |   |
| н864У                    | н882У | 24,22                            |                                   |   |
| н882У                    | 881   | 15,87                            |                                   |   |

**3. Сведения о характеристиках уточняемого земельного участка с кадастровым номером** 73:19:083201:886 :

| № п/п | Наименование характеристики земельного участка   | Значение характеристики   |
|-------|--|---|
| 1     | 2  | 3   |
| 1.    | Адрес земельного участка   | —   |
| 1.1.  | Сведения о местоположении земельного участка (при отсутствии адреса) в структурированном в соответствии с федеральной информационной адресной системой виде      |   |
| 1.2.  | Дополнительные сведения о местоположении земельного участка  | Местоположение установлено относительно ориентира, расположенного в границах участка. Почтовый адрес ориентира: Ульяновская область, г. Ульяновск, садоводческое товарищество "Черемушки", участок 882. |
| 2.    | Площадь земельного участка ± величина погрешности определения (вычисления) площади ( $P \pm \Delta P$ ), м <sup>2</sup>  | $375 \pm 7,00$  |
| 3.    | Формула, примененная для вычисления предельной погрешности определения площади земельного участка, с подставленными значениями и итоговые (вычисленные) значения | $3,5 * 0,10 * \sqrt{(375,00)} = 7$  |
| 4.    | Площадь земельного участка согласно сведениям Единого государственного реестра недвижимости (Ркад), м <sup>2</sup>   | 400,00  |
| 5.    | Оценка расхождения Р и Ркад ( $P - P_{кад}$ ), м <sup>2</sup>  | 25  |

| 1    | 2  | 3               |
|------|--|-----------------|
| 6.   | Предельный минимальный и максимальный размеры земельного участка (Рмин и Рмакс), м <sup>2</sup>  | —<br>—          |
| 7.   | Вид (виды) разрешенного использования  | Для садоводства |
| 7.1. | Дополнительные сведения об использовании земельного участка  | —               |
| 8.   | Кадастровый или иной государственный учетный номер (инвентарный) здания, сооружения, объекта незавершенного строительства, расположенного на земельном участке | —               |
| 9.   | Сведения о земельных участках (землях общего пользования, территории общего пользования), посредством которых обеспечивается доступ                            | —               |
| 10.  | Иные сведения  | —               |

**4. Пояснения к сведениям об уточняемом земельном участке с кадастровым номером** 73:19:083201:886 :

|    |   |
|----|---|
| 1. | — |
|----|---|

**1. Сведения о характерных точках границ уточняемого земельного участка с кадастровым номером** 73:19:083201:887 :

Система координат МСК-55, зона 2 Зона № 2

| Обозначение характерных точек границ | Координаты, м  |   |  |              | Метод определения координат                             | Формулы, примененные для расчета средней квадратической погрешности определения координат характерных точек границ (Mt), с подставленными в такие формулы значениями и итоговые (вычисленные) значения Mt, м | Описание закрепления точки |
|--------------------------------------|--|---|--|--------------|---|--|----------------------------|
|                                      | содержатся в Едином государственном реестре недвижимости |   | определены в результате выполнения комплексных кадастровых работ |              |   |  |                            |
|                                      | X  | Y | X  | Y            |   |  |                            |
| 1                                    | 2  | 3 | 4  | 5            | 6   | 7  | 8                          |
| н882У                                | —  | — | 511 233,48   | 2 252 543,96 | Метод спутниковых геодезических измерений (определений) | Mt = 0,10  | —                          |
| н864У                                | —  | — | 511 255,32   | 2 252 554,42 |   |  |                            |
| н866У                                | —  | — | 511 248,33   | 2 252 568,74 |   |  |                            |
| н884У                                | —  | — | 511 226,12   | 2 252 558,55 |   |  |                            |
| н882У                                | —  | — | 511 233,48   | 2 252 543,96 |   |  |                            |

**2. Сведения о частях границ уточняемого земельного участка с кадастровым номером 73:19:083201:887 :**

| Обозначение части границ |       | Горизонтальное проложение (S), м | Описание прохождения части границ | Сведения о согласовании местоположения границ (согласовано/спорное) |
|--------------------------|-------|----------------------------------|-----------------------------------|---|
| от т.                    | до т. |                                  |                                   |   |
| 1                        | 2     | 3                                | 4                                 | 5   |
| н882У                    | н864У | 24,22                            | —                                 | согласовано   |
| н864У                    | н866У | 15,93                            |                                   |   |
| н866У                    | н884У | 24,44                            |                                   |   |
| н884У                    | н882У | 16,34                            |                                   |   |

**3. Сведения о характеристиках уточняемого земельного участка с кадастровым номером 73:19:083201:887 :**

| № п/п | Наименование характеристики земельного участка   | Значение характеристики   |
|-------|--|---|
| 1     | 2  | 3   |
| 1.    | Адрес земельного участка   | —   |
| 1.1.  | Сведения о местоположении земельного участка (при отсутствии адреса) в структурированном в соответствии с федеральной информационной адресной системой виде      |   |
| 1.2.  | Дополнительные сведения о местоположении земельного участка  | Ульяновская область, р-н Ульяновский, Садоводческое товарищество "Черемушки", участок 883 |
| 2.    | Площадь земельного участка ± величина погрешности определения (вычисления) площади ( $P \pm \Delta P$ ), м <sup>2</sup>  | 392 ± 7,00  |
| 3.    | Формула, примененная для вычисления предельной погрешности определения площади земельного участка, с подставленными значениями и итоговые (вычисленные) значения | $3,5 * 0,10 * \sqrt{(392,00)} = 7$  |
| 4.    | Площадь земельного участка согласно сведениям Единого государственного реестра недвижимости (Ркад), м <sup>2</sup>   | 400,00  |
| 5.    | Оценка расхождения Р и Ркад ( $P - P_{кад}$ ), м <sup>2</sup>  | 8   |
| 6.    | Предельный минимальный и максимальный размеры земельного участка (Рмин и Рмакс), м <sup>2</sup>  | —<br>—  |
| 7.    | Вид (виды) разрешенного использования  | Для садоводства   |
| 7.1.  | Дополнительные сведения об использовании земельного участка  | —   |
| 8.    | Кадастровый или иной государственный учетный номер (инвентарный) здания, сооружения, объекта незавершенного строительства, расположенного на земельном участке   | —   |
| 9.    | Сведения о земельных участках (землях общего пользования, территории общего пользования), посредством которых обеспечивается доступ                              | —   |

|     |               |   |
|-----|---------------|---|
| 1   | 2             | 3 |
| 10. | Иные сведения | — |

4. Пояснения к сведениям об уточняемом земельном участке с кадастровым номером 73:19:083201:887 :

|    |   |
|----|---|
| 1. | — |
|----|---|

1. Сведения о характерных точках границ уточняемого земельного участка с кадастровым номером 73:19:083201:888 :  
Система координат МСК-55, зона 2 Зона № 2

| Обозначение характерных точек границ | Координаты, м  |   |  |              | Метод определения координат                             | Формулы, примененные для расчета средней квадратической погрешности определения координат характерных точек границ (Mt), с подставленными в такие формулы значениями и итоговые (вычисленные) значения Mt, м | Описание закрепления точки |
|--------------------------------------|--|---|--|--------------|---|--|----------------------------|
|                                      | содержатся в Едином государственном реестре недвижимости |   | определены в результате выполнения комплексных кадастровых работ |              |   |  |                            |
|                                      | X  | Y | X  | Y            |   |  |                            |
| 1                                    | 2  | 3 | 4  | 5            | 6   | 7  | 8                          |
| н866У                                | —  | — | 511 248,33   | 2 252 568,74 | Метод спутниковых геодезических измерений (определений) | Mt = 0,10  | —                          |
| 868                                  | —  | — | 511 241,65   | 2 252 583,34 |   |  |                            |
| 883                                  | —  | — | 511 218,91   | 2 252 572,84 |   |  |                            |
| н884У                                | —  | — | 511 226,12   | 2 252 558,55 |   |  |                            |
| н866У                                | —  | — | 511 248,33   | 2 252 568,74 |   |  |                            |

2. Сведения о частях границ уточняемого земельного участка с кадастровым номером 73:19:083201:888 :

| Обозначение части границ |       | Горизонтальное проложение (S), м | Описание прохождения части границ | Сведения о согласовании местоположения границ (согласовано/спорное) |
|--------------------------|-------|----------------------------------|-----------------------------------|---|
| от т.                    | до т. |                                  |                                   |   |
| 1                        | 2     | 3                                | 4                                 | 5   |
| н866У                    | 868   | 16,06                            | —                                 | согласовано   |
| 868                      | 883   | 25,05                            |                                   |   |
| 883                      | н884У | 16,01                            |                                   |   |
| н884У                    | н866У | 24,44                            |                                   |   |

**3. Сведения о характеристиках уточняемого земельного участка с кадастровым номером 73:19:083201:888 :**

| № п/п | Наименование характеристики земельного участка   | Значение характеристики  |
|-------|--|--|
| 1     | 2  | 3  |
| 1.    | Адрес земельного участка   | —  |
| 1.1.  | Сведения о местоположении земельного участка (при отсутствии адреса) в структурированном в соответствии с федеральной информационной адресной системой виде      |  |
| 1.2.  | Дополнительные сведения о местоположении земельного участка  | Ульяновская область, р-н Ульяновский, с/т "Черемушки", участок 884 |
| 2.    | Площадь земельного участка ± величина погрешности определения (вычисления) площади ( $P \pm \Delta P$ ), м <sup>2</sup>  | 396 ± 7,00   |
| 3.    | Формула, примененная для вычисления предельной погрешности определения площади земельного участка, с подставленными значениями и итоговые (вычисленные) значения | $3,5*0,10*\sqrt{(396,00)} = 7$                                     |
| 4.    | Площадь земельного участка согласно сведениям Единого государственного реестра недвижимости (Ркад), м <sup>2</sup>   | 400,00   |
| 5.    | Оценка расхождения Р и Ркад ( $P - P_{кад}$ ), м <sup>2</sup>  | 4  |
| 6.    | Предельный минимальный и максимальный размеры земельного участка (Рмин и Рмакс), м <sup>2</sup>  | —<br>—   |
| 7.    | Вид (виды) разрешенного использования  | Для садоводства  |
| 7.1.  | Дополнительные сведения об использовании земельного участка  | —  |
| 8.    | Кадастровый или иной государственный учетный номер (инвентарный) здания, сооружения, объекта незавершенного строительства, расположенного на земельном участке   | —  |
| 9.    | Сведения о земельных участках (землях общего пользования, территории общего пользования), посредством которых обеспечивается доступ                              | —  |
| 10.   | Иные сведения  | —  |

**4. Пояснения к сведениям об уточняемом земельном участке с кадастровым номером 73:19:083201:888 :**

|    |   |
|----|---|
| 1. | — |
|----|---|

**1. Сведения о характерных точках границ уточняемого земельного участка с кадастровым номером** 73:19:083201:893 :  
 Система координат МСК-55, зона 2 Зона № 2

| Обозначение характерных точек границ | Координаты, м  |   |  |              | Метод определения координат                             | Формулы, примененные для расчета средней квадратической погрешности определения координат характерных точек границ (Mt), с подставленными в такие формулы значениями и итоговые (вычисленные) значения Mt, м | Описание закрепления точки |
|--------------------------------------|--|---|--|--------------|---|--|----------------------------|
|                                      | содержатся в Едином государственном реестре недвижимости |   | определены в результате выполнения комплексных кадастровых работ |              |   |  |                            |
|                                      | X  | Y | X  | Y            |   |  |                            |
| 1                                    | 2  | 3 | 4  | 5            | 6   | 7  | 8                          |
| 885                                  | —  | — | 511 176,39   | 2 252 658,34 | Метод спутниковых геодезических измерений (определений) | Mt = 0,10  | —                          |
| 886                                  | —  | — | 511 182,45   | 2 252 660,01 |   |  |                            |
| 887                                  | —  | — | 511 186,04   | 2 252 661,93 |   |  |                            |
| 888                                  | —  | — | 511 199,20   | 2 252 669,59 |   |  |                            |
| 889                                  | —  | — | 511 192,09   | 2 252 684,04 |   |  |                            |
| н890У                                | —  | — | 511 169,77   | 2 252 673,05 |   |  |                            |
| 885                                  | —  | — | 511 176,39   | 2 252 658,34 |   |  |                            |

**2. Сведения о частях границ уточняемого земельного участка с кадастровым номером** 73:19:083201:893 :

| Обозначение части границ |       | Горизонтальное проложение (S), м | Описание прохождения части границ | Сведения о согласовании местоположения границ (согласовано/спорное) |
|--------------------------|-------|----------------------------------|-----------------------------------|---|
| от т.                    | до т. |                                  |                                   |   |
| 1                        | 2     | 3                                | 4                                 | 5   |
| 885                      | 886   | 6,29                             | —                                 | согласовано   |
| 886                      | 887   | 4,07                             |                                   |   |
| 887                      | 888   | 15,23                            |                                   |   |
| 888                      | 889   | 16,10                            |                                   |   |
| 889                      | н890У | 24,88                            |                                   |   |
| н890У                    | 885   | 16,13                            |                                   |   |

| 3. Сведения о характеристиках уточняемого земельного участка с кадастровым номером <u>73:19:083201:893</u> : |  |   |
|--|--|---|
| № п/п  | Наименование характеристики земельного участка   | Значение характеристики   |
| 1  | 2  | 3   |
| 1.   | Адрес земельного участка   | —   |
| 1.1.   | Сведения о местоположении земельного участка (при отсутствии адреса) в структурированном в соответствии с федеральной информационной адресной системой виде      |   |
| 1.2.   | Дополнительные сведения о местоположении земельного участка  | Ульяновская область, р-н Ульяновский, Садоводческое товарищество "Черемушки", участок 889 |
| 2.   | Площадь земельного участка ± величина погрешности определения (вычисления) площади ( $P \pm \Delta P$ ), м <sup>2</sup>  | 421 ± 7,00  |
| 3.   | Формула, примененная для вычисления предельной погрешности определения площади земельного участка, с подставленными значениями и итоговые (вычисленные) значения | $3,5 * 0,10 * \sqrt{(421,00)} = 7$  |
| 4.   | Площадь земельного участка согласно сведениям Единого государственного реестра недвижимости (Ркад), м <sup>2</sup>   | 400,00  |
| 5.   | Оценка расхождения Р и Ркад ( $P - P_{кад}$ ), м <sup>2</sup>  | 21  |
| 6.   | Предельный минимальный и максимальный размеры земельного участка (Рмин и Рмакс), м <sup>2</sup>  | —<br>—  |
| 7.   | Вид (виды) разрешенного использования  | Для садоводства   |
| 7.1.   | Дополнительные сведения об использовании земельного участка  | —   |
| 8.   | Кадастровый или иной государственный учетный номер (инвентарный) здания, сооружения, объекта незавершенного строительства, расположенного на земельном участке   | —   |
| 9.   | Сведения о земельных участках (землях общего пользования, территории общего пользования), посредством которых обеспечивается доступ                              | —   |
| 10.  | Иные сведения  | —   |
| 4. Пояснения к сведениям об уточняемом земельном участке с кадастровым номером <u>73:19:083201:893</u> :     |  |   |
| 1.   | —  |   |



**1. Сведения о характерных точках границ уточняемого земельного участка с кадастровым номером** 73:19:083201:894 :  
 Система координат МСК-55, зона 2 Зона № 2

| Обозначение характерных точек границ | Координаты, м  |   |  |              | Метод определения координат                             | Формулы, примененные для расчета средней квадратической погрешности определения координат характерных точек границ (Mt), с подставленными в такие формулы значениями и итоговые (вычисленные) значения Mt, м | Описание закрепления точки |
|--------------------------------------|--|---|--|--------------|---|--|----------------------------|
|                                      | содержатся в Едином государственном реестре недвижимости |   | определены в результате выполнения комплексных кадастровых работ |              |   |  |                            |
|                                      | X  | Y | X  | Y            |   |  |                            |
| 1                                    | 2  | 3 | 4  | 5            | 6   | 7  | 8                          |
| 889                                  | —  | — | 511 192,09   | 2 252 684,04 | Метод спутниковых геодезических измерений (определений) | Mt = 0,10  | —                          |
| 18                                   | —  | — | 511 185,40   | 2 252 698,31 |   |  |                            |
| 891                                  | —  | — | 511 163,24   | 2 252 687,55 |   |  |                            |
| н890У                                | —  | — | 511 169,77   | 2 252 673,05 |   |  |                            |
| 889                                  | —  | — | 511 192,09   | 2 252 684,04 |   |  |                            |

**2. Сведения о частях границ уточняемого земельного участка с кадастровым номером** 73:19:083201:894 :

| Обозначение части границ |       | Горизонтальное проложение (S), м | Описание прохождения части границ | Сведения о согласовании местоположения границ (согласовано/спорное) |
|--------------------------|-------|----------------------------------|-----------------------------------|---|
| от т.                    | до т. |                                  |                                   |   |
| 1                        | 2     | 3                                | 4                                 | 5   |
| 889                      | 18    | 15,76                            | —                                 | согласовано   |
| 18                       | 891   | 24,63                            |                                   |   |
| 891                      | н890У | 15,90                            |                                   |   |
| н890У                    | 889   | 24,88                            |                                   |   |

**3. Сведения о характеристиках уточняемого земельного участка с кадастровым номером** 73:19:083201:894 :

| № п/п | Наименование характеристики земельного участка | Значение характеристики |
|-------|--|-------------------------|
| 1     | 2  | 3                       |
| 1     | 2  | 3                       |

| 1   | 2  | 3   |
|---|--|---|
| 1.  | Адрес земельного участка   | —   |
| 1.1.  | Сведения о местоположении земельного участка (при отсутствии адреса) в структурированном в соответствии с федеральной информационной адресной системой виде      |   |
| 1.2.  | Дополнительные сведения о местоположении земельного участка  | Ульяновская область, р-н Ульяновский, Садоводческое товарищество "Черемушки", участок 890 |
| 2.  | Площадь земельного участка ± величина погрешности определения (вычисления) площади ( $P \pm \Delta P$ ), м <sup>2</sup>  | 392 ± 7,00  |
| 3.  | Формула, примененная для вычисления предельной погрешности определения площади земельного участка, с подставленными значениями и итоговые (вычисленные) значения | $3,5 * 0,10 * \sqrt{(392,00)} = 7$  |
| 4.  | Площадь земельного участка согласно сведениям Единого государственного реестра недвижимости (Ркад), м <sup>2</sup>   | 400,00  |
| 5.  | Оценка расхождения Р и Ркад ( $P - P_{кад}$ ), м <sup>2</sup>  | 8   |
| 6.  | Предельный минимальный и максимальный размеры земельного участка (Рмин и Рмакс), м <sup>2</sup>  | —<br>—  |
| 7.  | Вид (виды) разрешенного использования  | Для садоводства   |
| 7.1.  | Дополнительные сведения об использовании земельного участка  | —   |
| 8.  | Кадастровый или иной государственный учетный номер (инвентарный) здания, сооружения, объекта незавершенного строительства, расположенного на земельном участке   | —   |
| 9.  | Сведения о земельных участках (землях общего пользования, территории общего пользования), посредством которых обеспечивается доступ                              | —   |
| 10.   | Иные сведения  | —   |
| <b>4. Пояснения к сведениям об уточняемом земельном участке с кадастровым номером</b> |  | <b>73:19:083201:894</b> :   |
| 1.  | —  | —   |

**1. Сведения о характерных точках границ уточняемого земельного участка с кадастровым номером** 73:19:083201:895 :  
 Система координат МСК-55, зона 2 Зона № 2

| Обозначение характерных точек границ | Координаты, м  |   |  |              | Метод определения координат                             | Формулы, примененные для расчета средней квадратической погрешности определения координат характерных точек границ (Mt), с подставленными в такие формулы значениями и итоговые (вычисленные) значения Mt, м | Описание закрепления точки |
|--------------------------------------|--|---|--|--------------|---|--|----------------------------|
|                                      | содержатся в Едином государственном реестре недвижимости |   | определены в результате выполнения комплексных кадастровых работ |              |   |  |                            |
|                                      | X  | Y | X  | Y            |   |  |                            |
| 1                                    | 2  | 3 | 4  | 5            | 6   | 7  | 8                          |
| 18                                   | —  | — | 511 185,40   | 2 252 698,31 | Метод спутниковых геодезических измерений (определений) | Mt = 0,10  | —                          |
| 17                                   | —  | — | 511 178,34   | 2 252 712,91 |   |  |                            |
| 892                                  | —  | — | 511 156,07   | 2 252 702,23 |   |  |                            |
| 891                                  | —  | — | 511 163,24   | 2 252 687,55 |   |  |                            |
| 18                                   | —  | — | 511 185,40   | 2 252 698,31 |   |  |                            |

**2. Сведения о частях границ уточняемого земельного участка с кадастровым номером** 73:19:083201:895 :

| Обозначение части границ |       | Горизонтальное проложение (S), м | Описание прохождения части границ | Сведения о согласовании местоположения границ (согласовано/спорное) |
|--------------------------|-------|----------------------------------|-----------------------------------|---|
| от т.                    | до т. |                                  |                                   |   |
| 1                        | 2     | 3                                | 4                                 | 5   |
| 18                       | 17    | 16,22                            | —                                 | согласовано   |
| 17                       | 892   | 24,70                            |                                   |   |
| 892                      | 891   | 16,34                            |                                   |   |
| 891                      | 18    | 24,63                            |                                   |   |

**3. Сведения о характеристиках уточняемого земельного участка с кадастровым номером** 73:19:083201:895 :

| № п/п | Наименование характеристики земельного участка | Значение характеристики |
|-------|--|-------------------------|
| 1     | 2  | 3                       |
| 1     | 2  | 3                       |

| 1   | 2  | 3   |
|---|--|---|
| 1.  | Адрес земельного участка   | —   |
| 1.1.  | Сведения о местоположении земельного участка (при отсутствии адреса) в структурированном в соответствии с федеральной информационной адресной системой виде      |   |
| 1.2.  | Дополнительные сведения о местоположении земельного участка  | Местоположение установлено относительно ориентира, расположенного в границах участка. Почтовый адрес ориентира: обл Ульяновская р-н Ульяновский Садоводческое товарищество "Черемушки" участок 891. |
| 2.  | Площадь земельного участка $\pm$ величина погрешности определения (вычисления) площади ( $P \pm \Delta P$ ), м <sup>2</sup>                                      | 402 $\pm$ 7,00  |
| 3.  | Формула, примененная для вычисления предельной погрешности определения площади земельного участка, с подставленными значениями и итоговые (вычисленные) значения | $3,5 * 0,10 * \sqrt{(402,00)} = 7$  |
| 4.  | Площадь земельного участка согласно сведениям Единого государственного реестра недвижимости (Ркад), м <sup>2</sup>   | 400,00  |
| 5.  | Оценка расхождения P и Ркад ( $P - P_{кад}$ ), м <sup>2</sup>  | 2   |
| 6.  | Предельный минимальный и максимальный размеры земельного участка (Рмин и Рмакс), м <sup>2</sup>  | —<br>—  |
| 7.  | Вид (виды) разрешенного использования  | Для садоводства   |
| 7.1.  | Дополнительные сведения об использовании земельного участка  | —   |
| 8.  | Кадастровый или иной государственный учетный номер (инвентарный) здания, сооружения, объекта незавершенного строительства, расположенного на земельном участке   | —   |
| 9.  | Сведения о земельных участках (землях общего пользования, территории общего пользования), посредством которых обеспечивается доступ                              | —   |
| 10.   | Иные сведения  | —   |
| <b>4. Пояснения к сведениям об уточняемом земельном участке с кадастровым номером</b> |  | <b>73:19:083201:895</b> :   |
| 1.  |  | —   |

**1. Сведения о характерных точках границ уточняемого земельного участка с кадастровым номером** 73:19:083201:898 :  
 Система координат МСК-55, зона 2 Зона № 2

| Обозначение характерных точек границ | Координаты, м  |   |  |              | Метод определения координат                             | Формулы, примененные для расчета средней квадратической погрешности определения координат характерных точек границ (Mt), с подставленными в такие формулы значениями и итоговые (вычисленные) значения Mt, м | Описание закрепления точки |
|--------------------------------------|--|---|--|--------------|---|--|----------------------------|
|                                      | содержатся в Едином государственном реестре недвижимости |   | определены в результате выполнения комплексных кадастровых работ |              |   |  |                            |
|                                      | X  | Y | X  | Y            |   |  |                            |
| 1                                    | 2  | 3 | 4  | 5            | 6   | 7  | 8                          |
| 875                                  | —  | — | 511 164,30   | 2 252 741,94 | Метод спутниковых геодезических измерений (определений) | Mt = 0,10  | —                          |
| н874У                                | —  | — | 511 157,57   | 2 252 755,99 |   |  |                            |
| 893                                  | —  | — | 511 134,96   | 2 252 745,26 |   |  |                            |
| 894                                  | —  | — | 511 142,07   | 2 252 731,00 |   |  |                            |
| 895                                  | —  | — | 511 149,49   | 2 252 734,78 |   |  |                            |
| 896                                  | —  | — | 511 149,87   | 2 252 734,00 |   |  |                            |
| 897                                  | —  | — | 511 152,88   | 2 252 735,64 |   |  |                            |
| 898                                  | —  | — | 511 152,50   | 2 252 736,45 |   |  |                            |
| 899                                  | —  | — | 511 159,66   | 2 252 739,87 |   |  |                            |
| 875                                  | —  | — | 511 164,30   | 2 252 741,94 |   |  |                            |

**2. Сведения о частях границ уточняемого земельного участка с кадастровым номером** 73:19:083201:898 :

| Обозначение части границ |       | Горизонтальное проложение (S), м | Описание прохождения части границ | Сведения о согласовании местоположения границ (согласовано/спорное) |
|--------------------------|-------|----------------------------------|-----------------------------------|---|
| от т.                    | до т. |                                  |                                   |   |
| 1                        | 2     | 3                                | 4                                 | 5   |
|                          |       |                                  |                                   |   |

| 1     | 2     | 3     | 4 | 5           |
|-------|-------|-------|---|-------------|
| 875   | н874У | 15,58 | — | согласовано |
| н874У | 893   | 25,03 |   |             |
| 893   | 894   | 15,93 |   |             |
| 894   | 895   | 8,33  |   |             |
| 895   | 896   | 0,87  |   |             |
| 896   | 897   | 3,43  |   |             |
| 897   | 898   | 0,89  |   |             |
| 898   | 899   | 7,93  |   |             |
| 899   | 875   | 5,08  |   |             |

**3. Сведения о характеристиках уточняемого земельного участка с кадастровым номером** 73:19:083201:898 :

| № п/п | Наименование характеристики земельного участка   | Значение характеристики   |
|-------|--|---|
| 1     | 2  | 3   |
| 1.    | Адрес земельного участка   | —   |
| 1.1.  | Сведения о местоположении земельного участка (при отсутствии адреса) в структурированном в соответствии с федеральной информационной адресной системой виде      |   |
| 1.2.  | Дополнительные сведения о местоположении земельного участка  | Местоположение установлено относительно ориентира, расположенного в границах участка. Почтовый адрес ориентира: обл Ульяновская р-н Ульяновский Садоводческое товарищество "Черемушки" участок 894. |
| 2.    | Площадь земельного участка ± величина погрешности определения (вычисления) площади ( $P \pm \Delta P$ ), м <sup>2</sup>  | 392 ± 7,00  |
| 3.    | Формула, примененная для вычисления предельной погрешности определения площади земельного участка, с подставленными значениями и итоговые (вычисленные) значения | $3,5 * 0,10 * \sqrt{(392,00)} = 7$  |
| 4.    | Площадь земельного участка согласно сведениям Единого государственного реестра недвижимости (Ркад), м <sup>2</sup>   | 400,00  |
| 5.    | Оценка расхождения Р и Ркад ( $P - P_{кад}$ ), м <sup>2</sup>  | 8   |
| 6.    | Предельный минимальный и максимальный размеры земельного участка (Рмин и Рмакс), м <sup>2</sup>  | —<br>—  |
| 7.    | Вид (виды) разрешенного использования  | Для коллективного садоводства   |
| 7.1.  | Дополнительные сведения об использовании земельного участка  | —   |
| 8.    | Кадастровый или иной государственный учетный номер (инвентарный) здания, сооружения, объекта незавершенного строительства, расположенного на земельном участке   | —   |

|     |   |   |
|-----|---|---|
| 1   | 2   | 3 |
| 9.  | Сведения о земельных участках (землях общего пользования, территории общего пользования), посредством которых обеспечивается доступ | — |
| 10. | Иные сведения   | — |

**4. Пояснения к сведениям об уточняемом земельном участке с кадастровым номером 73:19:083201:898 :**

|    |   |
|----|---|
| 1. | — |
|----|---|

**1. Сведения о характерных точках границ уточняемого земельного участка с кадастровым номером 73:19:083201:899 :  
Система координат МСК-55, зона 2 Зона № 2**

| Обозначение характерных точек границ | Координаты, м  |   |  |              | Метод определения координат                             | Формулы, примененные для расчета средней квадратической погрешности определения координат характерных точек границ (Mt), с подставленными в такие формулы значениями и итоговые (вычисленные) значения Mt, м | Описание закрепления точки |
|--------------------------------------|--|---|--|--------------|---|--|----------------------------|
|                                      | содержатся в Едином государственном реестре недвижимости |   | определены в результате выполнения комплексных кадастровых работ |              |   |  |                            |
|                                      | X  | Y | X  | Y            |   |  |                            |
| 1                                    | 2  | 3 | 4  | 5            | 6   | 7  | 8                          |
| н874У                                | —  | — | 511 157,57   | 2 252 755,99 | Метод спутниковых геодезических измерений (определений) | Mt = 0,10  | —                          |
| 877                                  | —  | — | 511 150,83   | 2 252 770,29 |   |  |                            |
| 900                                  | —  | — | 511 127,91   | 2 252 759,51 |   |  |                            |
| 893                                  | —  | — | 511 134,96   | 2 252 745,26 |   |  |                            |
| н874У                                | —  | — | 511 157,57   | 2 252 755,99 |   |  |                            |

**2. Сведения о частях границ уточняемого земельного участка с кадастровым номером 73:19:083201:899 :**

| Обозначение части границ |       | Горизонтальное проложение (S), м | Описание прохождения части границ | Сведения о согласовании местоположения границ (согласовано/спорное) |
|--------------------------|-------|----------------------------------|-----------------------------------|---|
| от т.                    | до т. |                                  |                                   |   |
| 1                        | 2     | 3                                | 4                                 | 5   |
| н874У                    | 877   | 15,81                            | —                                 | согласовано   |
| 877                      | 900   | 25,33                            |                                   |   |

|     |       |       |   |             |
|-----|-------|-------|---|-------------|
| 1   | 2     | 3     | 4 | 5           |
| 900 | 893   | 15,90 | — | согласовано |
| 893 | н874У | 25,03 | — |             |

**3. Сведения о характеристиках уточняемого земельного участка с кадастровым номером** 73:19:083201:899 :

| № п/п | Наименование характеристики земельного участка   | Значение характеристики  |
|-------|--|--|
| 1     | 2  | 3  |
| 1.    | Адрес земельного участка   | —  |
| 1.1.  | Сведения о местоположении земельного участка (при отсутствии адреса) в структурированном в соответствии с федеральной информационной адресной системой виде      |  |
| 1.2.  | Дополнительные сведения о местоположении земельного участка  | Местоположение установлено относительно ориентира, расположенного в границах участка. Почтовый адрес ориентира: обл. Ульяновская, р-н Ульяновский, Садоводческое товарищество "Черемушки" участок 895. |
| 2.    | Площадь земельного участка ± величина погрешности определения (вычисления) площади ( $P \pm \Delta P$ ), м <sup>2</sup>  | $399 \pm 7,00$   |
| 3.    | Формула, примененная для вычисления предельной погрешности определения площади земельного участка, с подставленными значениями и итоговые (вычисленные) значения | $3,5 * 0,10 * \sqrt{(399,00)} = 7$   |
| 4.    | Площадь земельного участка согласно сведениям Единого государственного реестра недвижимости (Ркад), м <sup>2</sup>   | 400,00   |
| 5.    | Оценка расхождения Р и Ркад ( $P - P_{кад}$ ), м <sup>2</sup>  | 1  |
| 6.    | Предельный минимальный и максимальный размеры земельного участка (Рмин и Рмакс), м <sup>2</sup>  | —<br>—   |
| 7.    | Вид (виды) разрешенного использования  | Для садоводства  |
| 7.1.  | Дополнительные сведения об использовании земельного участка  | —  |
| 8.    | Кадастровый или иной государственный учетный номер (инвентарный) здания, сооружения, объекта незавершенного строительства, расположенного на земельном участке   | —  |
| 9.    | Сведения о земельных участках (землях общего пользования, территории общего пользования), посредством которых обеспечивается доступ                              | —  |
| 10.   | Иные сведения  | —  |

**4. Пояснения к сведениям об уточняемом земельном участке с кадастровым номером** 73:19:083201:899 :

|    |   |
|----|---|
| 1. | — |
|----|---|



**1. Сведения о характерных точках границ уточняемого земельного участка с кадастровым номером** 73:19:083201:909 :  
 Система координат МСК-55, зона 2 Зона № 2

| Обозначение характерных точек границ | Координаты, м  |   |  |              | Метод определения координат                             | Формулы, примененные для расчета средней квадратической погрешности определения координат характерных точек границ (Mt), с подставленными в такие формулы значениями и итоговые (вычисленные) значения Mt, м | Описание закрепления точки |
|--------------------------------------|--|---|--|--------------|---|--|----------------------------|
|                                      | содержатся в Едином государственном реестре недвижимости |   | определены в результате выполнения комплексных кадастровых работ |              |   |  |                            |
|                                      | X  | Y | X  | Y            |   |  |                            |
| 1                                    | 2  | 3 | 4  | 5            | 6   | 7  | 8                          |
| 901                                  | —  | — | 511 235,20   | 2 252 526,54 | Метод спутниковых геодезических измерений (определений) | Mt = 0,10  | —                          |
| 902                                  | —  | — | 511 228,31   | 2 252 541,73 |   |  |                            |
| 903                                  | —  | — | 511 205,67   | 2 252 530,26 |   |  |                            |
| 904                                  | —  | — | 511 212,51   | 2 252 515,74 |   |  |                            |
| 901                                  | —  | — | 511 235,20   | 2 252 526,54 |   |  |                            |

**2. Сведения о частях границ уточняемого земельного участка с кадастровым номером** 73:19:083201:909 :

| Обозначение части границ |       | Горизонтальное проложение (S), м | Описание прохождения части границ | Сведения о согласовании местоположения границ (согласовано/спорное) |
|--------------------------|-------|----------------------------------|-----------------------------------|---|
| от т.                    | до т. |                                  |                                   |   |
| 1                        | 2     | 3                                | 4                                 | 5   |
| 901                      | 902   | 16,68                            | —                                 | согласовано   |
| 902                      | 903   | 25,38                            |                                   |   |
| 903                      | 904   | 16,05                            |                                   |   |
| 904                      | 901   | 25,13                            |                                   |   |

**3. Сведения о характеристиках уточняемого земельного участка с кадастровым номером** 73:19:083201:909 :

| № п/п | Наименование характеристики земельного участка | Значение характеристики |
|-------|--|-------------------------|
| 1     | 2  | 3                       |
|       |  |                         |

| 1   | 2  | 3   |
|---|--|---|
| 1.  | Адрес земельного участка   | —   |
| 1.1.  | Сведения о местоположении земельного участка (при отсутствии адреса) в структурированном в соответствии с федеральной информационной адресной системой виде      |   |
| 1.2.  | Дополнительные сведения о местоположении земельного участка  | Местоположение установлено относительно ориентира, расположенного в границах участка. Почтовый адрес ориентира: обл Ульяновская р-н Ульяновский Садоводческое товарищество "Черемушки" участок 907. |
| 2.  | Площадь земельного участка $\pm$ величина погрешности определения (вычисления) площади ( $P \pm \Delta P$ ), м <sup>2</sup>                                      | 413 $\pm$ 7,00  |
| 3.  | Формула, примененная для вычисления предельной погрешности определения площади земельного участка, с подставленными значениями и итоговые (вычисленные) значения | $3,5 * 0,10 * \sqrt{(413,00)} = 7$  |
| 4.  | Площадь земельного участка согласно сведениям Единого государственного реестра недвижимости (Ркад), м <sup>2</sup>   | 400,00  |
| 5.  | Оценка расхождения P и Ркад ( $P - P_{кад}$ ), м <sup>2</sup>  | 13  |
| 6.  | Предельный минимальный и максимальный размеры земельного участка (Рмин и Рмакс), м <sup>2</sup>  | —<br>—  |
| 7.  | Вид (виды) разрешенного использования  | Для садоводства   |
| 7.1.  | Дополнительные сведения об использовании земельного участка  | —   |
| 8.  | Кадастровый или иной государственный учетный номер (инвентарный) здания, сооружения, объекта незавершенного строительства, расположенного на земельном участке   | —   |
| 9.  | Сведения о земельных участках (землях общего пользования, территории общего пользования), посредством которых обеспечивается доступ                              | —   |
| 10.   | Иные сведения  | —   |
| <b>4. Пояснения к сведениям об уточняемом земельном участке с кадастровым номером</b> |  | <b>73:19:083201:909</b> :   |
| 1.  |  | —   |

**1. Сведения о характерных точках границ уточняемого земельного участка с кадастровым номером** 73:19:083201:914 :  
 Система координат МСК-55, зона 2 Зона № 2

| Обозначение характерных точек границ | Координаты, м  |   |  |              | Метод определения координат                             | Формулы, примененные для расчета средней квадратической погрешности определения координат характерных точек границ (Mt), с подставленными в такие формулы значениями и итоговые (вычисленные) значения Mt, м | Описание закрепления точки |
|--------------------------------------|--|---|--|--------------|---|--|----------------------------|
|                                      | содержатся в Едином государственном реестре недвижимости |   | определены в результате выполнения комплексных кадастровых работ |              |   |  |                            |
|                                      | X  | Y | X  | Y            |   |  |                            |
| 1                                    | 2  | 3 | 4  | 5            | 6   | 7  | 8                          |
| 905                                  | —  | — | 511 173,37   | 2 252 652,86 | Метод спутниковых геодезических измерений (определений) | Mt = 0,10  | —                          |
| 48                                   | —  | — | 511 165,12   | 2 252 670,60 |   |  |                            |
| 52                                   | —  | — | 511 142,20   | 2 252 659,66 |   |  |                            |
| н906У                                | —  | — | 511 146,85   | 2 252 649,73 |   |  |                            |
| н907У                                | —  | — | 511 159,41   | 2 252 647,22 |   |  |                            |
| 905                                  | —  | — | 511 173,37   | 2 252 652,86 |   |  |                            |

**2. Сведения о частях границ уточняемого земельного участка с кадастровым номером** 73:19:083201:914 :

| Обозначение части границ |       | Горизонтальное проложение (S), м | Описание прохождения части границ | Сведения о согласовании местоположения границ (согласовано/спорное) |
|--------------------------|-------|----------------------------------|-----------------------------------|---|
| от т.                    | до т. |                                  |                                   |   |
| 1                        | 2     | 3                                | 4                                 | 5   |
| 905                      | 48    | 19,56                            | —                                 | согласовано   |
| 48                       | 52    | 25,40                            |                                   |   |
| 52                       | н906У | 10,96                            |                                   |   |
| н906У                    | н907У | 12,81                            |                                   |   |
| н907У                    | 905   | 15,06                            |                                   |   |
|                          |       |                                  |                                   |   |

**3. Сведения о характеристиках уточняемого земельного участка с кадастровым номером** 73:19:083201:914 :

| № п/п | Наименование характеристики земельного участка | Значение характеристики |
|-------|--|-------------------------|
| 1     | 2  | 3                       |
|       |  |                         |

| 1   | 2  | 3   |
|---|--|---|
| 1.  | Адрес земельного участка   | —   |
| 1.1.  | Сведения о местоположении земельного участка (при отсутствии адреса) в структурированном в соответствии с федеральной информационной адресной системой виде      |   |
| 1.2.  | Дополнительные сведения о местоположении земельного участка  | Местоположение установлено относительно ориентира, расположенного в границах участка. Почтовый адрес ориентира: Ульяновская область, г. Ульяновск, садоводческое товарищество "Черемушки", участок 914. |
| 2.  | Площадь земельного участка $\pm$ величина погрешности определения (вычисления) площади ( $P \pm \Delta P$ ), м <sup>2</sup>                                      | 440 $\pm$ 7,00  |
| 3.  | Формула, примененная для вычисления предельной погрешности определения площади земельного участка, с подставленными значениями и итоговые (вычисленные) значения | $3,5 * 0,10 * \sqrt{(440,00)} = 7$  |
| 4.  | Площадь земельного участка согласно сведениям Единого государственного реестра недвижимости (Ркад), м <sup>2</sup>   | 400,00  |
| 5.  | Оценка расхождения P и Ркад ( $P - P_{кад}$ ), м <sup>2</sup>  | 40  |
| 6.  | Предельный минимальный и максимальный размеры земельного участка (Рмин и Рмакс), м <sup>2</sup>  | —<br>—  |
| 7.  | Вид (виды) разрешенного использования  | Для садоводства   |
| 7.1.  | Дополнительные сведения об использовании земельного участка  | —   |
| 8.  | Кадастровый или иной государственный учетный номер (инвентарный) здания, сооружения, объекта незавершенного строительства, расположенного на земельном участке   | 73:19:083201:1226   |
| 9.  | Сведения о земельных участках (землях общего пользования, территории общего пользования), посредством которых обеспечивается доступ                              | —   |
| 10.   | Иные сведения  | —   |
| <b>4. Пояснения к сведениям об уточняемом земельном участке с кадастровым номером</b> |  | <b>73:19:083201:914</b> :   |
| 1.  |  | —   |

**1. Сведения о характерных точках границ уточняемого земельного участка с кадастровым номером** 73:19:083201:916 :  
 Система координат МСК-55, зона 2 Зона № 2

| Обозначение характерных точек границ | Координаты, м  |   |  |              | Метод определения координат                             | Формулы, примененные для расчета средней квадратической погрешности определения координат характерных точек границ (Mt), с подставленными в такие формулы значениями и итоговые (вычисленные) значения Mt, м | Описание закрепления точки |
|--------------------------------------|--|---|--|--------------|---|--|----------------------------|
|                                      | содержатся в Едином государственном реестре недвижимости |   | определены в результате выполнения комплексных кадастровых работ |              |   |  |                            |
|                                      | X  | Y | X  | Y            |   |  |                            |
| 1                                    | 2  | 3 | 4  | 5            | 6   | 7  | 8                          |
| 908                                  | —  | — | 511 128,23   | 2 252 689,10 | Метод спутниковых геодезических измерений (определений) | Mt = 0,10  | —                          |
| 909                                  | —  | — | 511 130,89   | 2 252 683,60 |   |  |                            |
| 50                                   | —  | — | 511 135,10   | 2 252 674,59 |   |  |                            |
| 49                                   | —  | — | 511 157,95   | 2 252 685,32 |   |  |                            |
| н910У                                | —  | — | 511 150,85   | 2 252 699,66 |   |  |                            |
| 908                                  | —  | — | 511 128,23   | 2 252 689,10 |   |  |                            |

**2. Сведения о частях границ уточняемого земельного участка с кадастровым номером** 73:19:083201:916 :

| Обозначение части границ |       | Горизонтальное проложение (S), м | Описание прохождения части границ | Сведения о согласовании местоположения границ (согласовано/спорное) |
|--------------------------|-------|----------------------------------|-----------------------------------|---|
| от т.                    | до т. |                                  |                                   |   |
| 1                        | 2     | 3                                | 4                                 | 5   |
| 908                      | 909   | 6,11                             | —                                 | согласовано   |
| 909                      | 50    | 9,95                             |                                   |   |
| 50                       | 49    | 25,24                            |                                   |   |
| 49                       | н910У | 16,00                            |                                   |   |
| н910У                    | 908   | 24,96                            |                                   |   |

**3. Сведения о характеристиках уточняемого земельного участка с кадастровым номером** 73:19:083201:916 :

| № п/п | Наименование характеристики земельного участка | Значение характеристики |
|-------|--|-------------------------|
| 1     | 2  | 3                       |
| 1     | 2  | 3                       |

| 1   | 2  | 3   |
|---|--|---|
| 1.  | Адрес земельного участка   | —   |
| 1.1.  | Сведения о местоположении земельного участка (при отсутствии адреса) в структурированном в соответствии с федеральной информационной адресной системой виде      |   |
| 1.2.  | Дополнительные сведения о местоположении земельного участка  | Местоположение установлено относительно ориентира, расположенного в границах участка. Почтовый адрес ориентира: Ульяновская область, г. Ульяновск, садоводческое товарищество "Черемушки", участок 916. |
| 2.  | Площадь земельного участка $\pm$ величина погрешности определения (вычисления) площади ( $P \pm \Delta P$ ), м <sup>2</sup>                                      | 402 $\pm$ 7,00  |
| 3.  | Формула, примененная для вычисления предельной погрешности определения площади земельного участка, с подставленными значениями и итоговые (вычисленные) значения | $3,5 * 0,10 * \sqrt{(402,00)} = 7$  |
| 4.  | Площадь земельного участка согласно сведениям Единого государственного реестра недвижимости (Ркад), м <sup>2</sup>   | 400,00  |
| 5.  | Оценка расхождения P и Ркад ( $P - P_{кад}$ ), м <sup>2</sup>  | 2   |
| 6.  | Предельный минимальный и максимальный размеры земельного участка (Рмин и Рмакс), м <sup>2</sup>  | —<br>—  |
| 7.  | Вид (виды) разрешенного использования  | Для садоводства   |
| 7.1.  | Дополнительные сведения об использовании земельного участка  | —   |
| 8.  | Кадастровый или иной государственный учетный номер (инвентарный) здания, сооружения, объекта незавершенного строительства, расположенного на земельном участке   | —   |
| 9.  | Сведения о земельных участках (землях общего пользования, территории общего пользования), посредством которых обеспечивается доступ                              | —   |
| 10.   | Иные сведения  | —   |
| <b>4. Пояснения к сведениям об уточняемом земельном участке с кадастровым номером</b> |  | <b>73:19:083201:916</b> :   |
| 1.  |  | —   |

**1. Сведения о характерных точках границ уточняемого земельного участка с кадастровым номером** 73:19:083201:917 :  
 Система координат МСК-55, зона 2 Зона № 2

| Обозначение характерных точек границ | Координаты, м  |   |  |              | Метод определения координат                             | Формулы, примененные для расчета средней квадратической погрешности определения координат характерных точек границ (Mt), с подставленными в такие формулы значениями и итоговые (вычисленные) значения Mt, м | Описание закрепления точки |
|--------------------------------------|--|---|--|--------------|---|--|----------------------------|
|                                      | содержатся в Едином государственном реестре недвижимости |   | определены в результате выполнения комплексных кадастровых работ |              |   |  |                            |
|                                      | X  | Y | X  | Y            |   |  |                            |
| 1                                    | 2  | 3 | 4  | 5            | 6   | 7  | 8                          |
| н910У                                | —  | — | 511 150,85   | 2 252 699,66 | Метод спутниковых геодезических измерений (определений) | Mt = 0,10  | —                          |
| 911                                  | —  | — | 511 143,78   | 2 252 713,94 |   |  |                            |
| н912У                                | —  | — | 511 121,46   | 2 252 703,24 |   |  |                            |
| 913                                  | —  | — | 511 123,71   | 2 252 698,43 |   |  |                            |
| 908                                  | —  | — | 511 128,23   | 2 252 689,10 |   |  |                            |
| н910У                                | —  | — | 511 150,85   | 2 252 699,66 |   |  |                            |

**2. Сведения о частях границ уточняемого земельного участка с кадастровым номером** 73:19:083201:917 :

| Обозначение части границ |       | Горизонтальное проложение (S), м | Описание прохождения части границ | Сведения о согласовании местоположения границ (согласовано/спорное) |
|--------------------------|-------|----------------------------------|-----------------------------------|---|
| от т.                    | до т. |                                  |                                   |   |
| 1                        | 2     | 3                                | 4                                 | 5   |
| н910У                    | 911   | 15,93                            | —                                 | согласовано   |
| 911                      | н912У | 24,75                            |                                   |   |
| н912У                    | 913   | 5,31                             |                                   |   |
| 913                      | 908   | 10,37                            |                                   |   |
| 908                      | н910У | 24,96                            |                                   |   |
|                          |       |                                  |                                   |   |

**3. Сведения о характеристиках уточняемого земельного участка с кадастровым номером** 73:19:083201:917 :

| № п/п | Наименование характеристики земельного участка | Значение характеристики |
|-------|--|-------------------------|
| 1     | 2  | 3                       |
|       |  |                         |

| 1    | 2  | 3   |
|------|--|---|
| 1.   | Адрес земельного участка   | —   |
| 1.1. | Сведения о местоположении земельного участка (при отсутствии адреса) в структурированном в соответствии с федеральной информационной адресной системой виде      |   |
| 1.2. | Дополнительные сведения о местоположении земельного участка  | Местоположение установлено относительно ориентира, расположенного в границах участка. Почтовый адрес ориентира: обл Ульяновская р-н Ульяновский Садоводческое товарищество "Черемушки" участок 917. |
| 2.   | Площадь земельного участка $\pm$ величина погрешности определения (вычисления) площади ( $P \pm \Delta P$ ), м <sup>2</sup>                                      | 393 $\pm$ 7,00  |
| 3.   | Формула, примененная для вычисления предельной погрешности определения площади земельного участка, с подставленными значениями и итоговые (вычисленные) значения | $3,5 * 0,10 * \sqrt{(393,00)} = 7$  |
| 4.   | Площадь земельного участка согласно сведениям Единого государственного реестра недвижимости (Ркад), м <sup>2</sup>   | 400,00  |
| 5.   | Оценка расхождения P и Ркад ( $P - P_{кад}$ ), м <sup>2</sup>  | 7   |
| 6.   | Предельный минимальный и максимальный размеры земельного участка (Рмин и Рмакс), м <sup>2</sup>  | —<br>—  |
| 7.   | Вид (виды) разрешенного использования  | Для садоводства   |
| 7.1. | Дополнительные сведения об использовании земельного участка  | —   |
| 8.   | Кадастровый или иной государственный учетный номер (инвентарный) здания, сооружения, объекта незавершенного строительства, расположенного на земельном участке   | —   |
| 9.   | Сведения о земельных участках (землях общего пользования, территории общего пользования), посредством которых обеспечивается доступ                              | —   |



| 1   | 2             | 3   |
|-----|---------------|---|
| 10. | Иные сведения | <p>Запрещение. Обременение возникает на основании: Постановление о запрете на совершение действий по регистрации (pdf) № 346374107/7340, документ выдан ОСП по Ленинскому району г. Ульяновска</p> <p>Запрещение. Обременение возникает на основании: Постановление о запрете на совершение действий по регистрации ОСП по Ленинскому району г. Ульяновска (pdf) № 307118120/7340, документ выдан ОСП по Ленинскому району г. Ульяновска</p> <p>Запрещение. Обременение возникает на основании: Постановление о запрете на совершение действий по регистрации (pdf) № 272446620/7340, документ выдан ОСП по Ленинскому району г. Ульяновска</p> <p>Запрещение. Обременение возникает на основании: Постановление ОСП по Ленинскому району г. Ульяновска о запрете на совершение действий по регистрации (pdf) № 220070902/7340, документ выдан ОСП по Ленинскому району г. Ульяновска</p> <p>Арест. Обременение возникает на основании: Постановление судебного пристава-исполнителя отдела судебных приставов по Ленинскому району г. Ульяновска Управления Федеральной службы судебных приставов по Ульяновской области о наложении ареста на имущество должника серия 1116, № и/п 146278/15/73040-ИП</p> |

**4. Пояснения к сведениям об уточняемом земельном участке с кадастровым номером** 73:19:083201:917 :

1. —

**1. Сведения о характерных точках границ уточняемого земельного участка с кадастровым номером** 73:19:083201:918 :  
Система координат МСК-55, зона 2 Зона № 2

| Обозначение характерных точек границ | Координаты, м  |   |  |              | Метод определения координат                             | Формулы, примененные для расчета средней квадратической погрешности определения координат характерных точек границ (Mt), с подставленными в такие формулы значениями и итоговые (вычисленные) значения Mt, м | Описание закрепления точки |
|--------------------------------------|--|---|--|--------------|---|--|----------------------------|
|                                      | содержатся в Едином государственном реестре недвижимости |   | определены в результате выполнения комплексных кадастровых работ |              |   |  |                            |
|                                      | X  | Y | X  | Y            |   |  |                            |
| 1                                    | 2  | 3 | 4  | 5            | 6   | 7  | 8                          |
| 911                                  | —  | — | 511 143,78   | 2 252 713,94 | Метод спутниковых геодезических измерений (определений) | Mt = 0,10  | —                          |
| 914                                  | —  | — | 511 136,88   | 2 252 728,69 |   |  |                            |
| 915                                  | —  | — | 511 114,33   | 2 252 717,37 |   |  |                            |

| 1     | 2 | 3 | 4          | 5            | 6   | 7         | 8 |
|-------|---|---|------------|--------------|---|-----------|---|
| н912У | — | — | 511 121,46 | 2 252 703,24 | Метод спутниковых геодезических измерений (определений) | Mt = 0,10 | — |
| 911   | — | — | 511 143,78 | 2 252 713,94 |   |           |   |

**2. Сведения о частях границ уточняемого земельного участка с кадастровым номером** 73:19:083201:918 :

| Обозначение части границ |       | Горизонтальное проложение (S), м | Описание прохождения части границ | Сведения о согласовании местоположения границ (согласовано/спорное) |
|--------------------------|-------|----------------------------------|-----------------------------------|---|
| от т.                    | до т. |                                  |                                   |   |
| 1                        | 2     | 3                                | 4                                 | 5   |
| 911                      | 914   | 16,28                            | —                                 | согласовано   |
| 914                      | 915   | 25,23                            |                                   |   |
| 915                      | н912У | 15,83                            |                                   |   |
| н912У                    | 911   | 24,75                            |                                   |   |

**3. Сведения о характеристиках уточняемого земельного участка с кадастровым номером** 73:19:083201:918 :

| № п/п | Наименование характеристики земельного участка   | Значение характеристики   |
|-------|--|---|
| 1     | 2  | 3   |
| 1.    | Адрес земельного участка   | —   |
| 1.1.  | Сведения о местоположении земельного участка (при отсутствии адреса) в структурированном в соответствии с федеральной информационной адресной системой виде      |   |
| 1.2.  | Дополнительные сведения о местоположении земельного участка  | Местоположение установлено относительно ориентира, расположенного в границах участка. Почтовый адрес ориентира: обл Ульяновская р-н Ульяновский Садоводческое товарищество "Черемушки" участок 918. |
| 2.    | Площадь земельного участка ± величина погрешности определения (вычисления) площади ( $P \pm \Delta P$ ), м <sup>2</sup>  | 401 ± 7,00  |
| 3.    | Формула, примененная для вычисления предельной погрешности определения площади земельного участка, с подставленными значениями и итоговые (вычисленные) значения | $3,5 * 0,10 * \sqrt{(401,00)} = 7$  |
| 4.    | Площадь земельного участка согласно сведениям Единого государственного реестра недвижимости (Ркад), м <sup>2</sup>   | 400,00  |
| 5.    | Оценка расхождения Р и Ркад ( $P - P_{кад}$ ), м <sup>2</sup>  | 1   |
| 6.    | Предельный минимальный и максимальный размеры земельного участка (Рмин и Рмакс), м <sup>2</sup>  | —<br>—  |
| 7.    | Вид (виды) разрешенного использования  | Для садоводства   |

| 1    | 2  | 3 |
|------|--|---|
| 7.1. | Дополнительные сведения об использовании земельного участка  | — |
| 8.   | Кадастровый или иной государственный учетный номер (инвентарный) здания, сооружения, объекта незавершенного строительства, расположенного на земельном участке | — |
| 9.   | Сведения о земельных участках (землях общего пользования, территории общего пользования), посредством которых обеспечивается доступ                            | — |
| 10.  | Иные сведения  | — |

**4. Пояснения к сведениям об уточняемом земельном участке с кадастровым номером** 73:19:083201:918 :

|    |   |
|----|---|
| 1. | — |
|----|---|

**1. Сведения о характерных точках границ уточняемого земельного участка с кадастровым номером** 73:19:083201:921 :  
Система координат МСК-55, зона 2 Зона № 2

| Обозначение характерных точек границ | Координаты, м  |   |  |              | Метод определения координат                             | Формулы, примененные для расчета средней квадратической погрешности определения координат характерных точек границ (Mt), с подставленными в такие формулы значениями и итоговые (вычисленные) значения Mt, м | Описание закрепления точки |
|--------------------------------------|--|---|--|--------------|---|--|----------------------------|
|                                      | содержатся в Едином государственном реестре недвижимости |   | определены в результате выполнения комплексных кадастровых работ |              |   |  |                            |
|                                      | X  | Y | X  | Y            |   |  |                            |
| 1                                    | 2  | 3 | 4  | 5            | 6   | 7  | 8                          |
| 916                                  | —  | — | 511 122,70   | 2 252 756,97 | Метод спутниковых геодезических измерений (определений) | Mt = 0,10  | —                          |
| 917                                  | —  | — | 511 115,70   | 2 252 771,34 |   |  |                            |
| 918                                  | —  | — | 511 093,30   | 2 252 760,42 |   |  |                            |
| 919                                  | —  | — | 511 100,56   | 2 252 745,93 |   |  |                            |
| 916                                  | —  | — | 511 122,70   | 2 252 756,97 |   |  |                            |

**2. Сведения о частях границ уточняемого земельного участка с кадастровым номером** 73:19:083201:921 :

| Обозначение части границ |       | Горизонтальное проложение (S), м | Описание прохождения части границ | Сведения о согласовании местоположения границ (согласовано/спорное) |
|--------------------------|-------|----------------------------------|-----------------------------------|---|
| от т.                    | до т. |                                  |                                   |   |
|                          |       |                                  |                                   |   |

| 1   | 2   | 3     | 4 | 5           |
|-----|-----|-------|---|-------------|
| 916 | 917 | 15,98 | — | согласовано |
| 917 | 918 | 24,92 |   |             |
| 918 | 919 | 16,21 |   |             |
| 919 | 916 | 24,74 |   |             |

**3. Сведения о характеристиках уточняемого земельного участка с кадастровым номером** 73:19:083201:921 :

| № п/п | Наименование характеристики земельного участка   | Значение характеристики   |
|-------|--|---|
| 1     | 2  | 3   |
| 1.    | Адрес земельного участка   | —   |
| 1.1.  | Сведения о местоположении земельного участка (при отсутствии адреса) в структурированном в соответствии с федеральной информационной адресной системой виде      |   |
| 1.2.  | Дополнительные сведения о местоположении земельного участка  | Местоположение установлено относительно ориентира, расположенного в границах участка. Почтовый адрес ориентира: Ульяновская область, р-н Ульяновский, с/т "Черемушки", уч. 921. |
| 2.    | Площадь земельного участка ± величина погрешности определения (вычисления) площади ( $P \pm \Delta P$ ), м <sup>2</sup>  | 400 ± 7,00  |
| 3.    | Формула, примененная для вычисления предельной погрешности определения площади земельного участка, с подставленными значениями и итоговые (вычисленные) значения | $3,5 * 0,10 * \sqrt{(400,00)} = 7$  |
| 4.    | Площадь земельного участка согласно сведениям Единого государственного реестра недвижимости (Ркад), м <sup>2</sup>   | 400,00  |
| 5.    | Оценка расхождения Р и Ркад ( $P - P_{кад}$ ), м <sup>2</sup>  | 0   |
| 6.    | Предельный минимальный и максимальный размеры земельного участка (Рмин и Рмакс), м <sup>2</sup>  | —<br>—  |
| 7.    | Вид (виды) разрешенного использования  | Для садоводства   |
| 7.1.  | Дополнительные сведения об использовании земельного участка  | —   |
| 8.    | Кадастровый или иной государственный учетный номер (инвентарный) здания, сооружения, объекта незавершенного строительства, расположенного на земельном участке   | 73:19:083201:1365   |
| 9.    | Сведения о земельных участках (землях общего пользования, территории общего пользования), посредством которых обеспечивается доступ                              | —   |
| 10.   | Иные сведения  | —   |

**4. Пояснения к сведениям об уточняемом земельном участке с кадастровым номером** 73:19:083201:921 :

|    |   |
|----|---|
| 1. | — |
|----|---|

**1. Сведения о характерных точках границ уточняемого земельного участка с кадастровым номером** 73:19:083201:922 :  
 Система координат МСК-55, зона 2 Зона № 2

| Обозначение характерных точек границ | Координаты, м  |   |  |              | Метод определения координат                             | Формулы, примененные для расчета средней квадратической погрешности определения координат характерных точек границ (Mt), с подставленными в такие формулы значениями и итоговые (вычисленные) значения Mt, м | Описание закрепления точки |
|--------------------------------------|--|---|--|--------------|---|--|----------------------------|
|                                      | содержатся в Едином государственном реестре недвижимости |   | определены в результате выполнения комплексных кадастровых работ |              |   |  |                            |
|                                      | X  | Y | X  | Y            |   |  |                            |
| 1                                    | 2  | 3 | 4  | 5            | 6   | 7  | 8                          |
| 918                                  | —  | — | 511 093,30   | 2 252 760,42 | Метод спутниковых геодезических измерений (определений) | Mt = 0,10  | —                          |
| 917                                  | —  | — | 511 115,70   | 2 252 771,34 |   |  |                            |
| 920                                  | —  | — | 511 108,75   | 2 252 785,62 |   |  |                            |
| н921У                                | —  | — | 511 086,34   | 2 252 774,71 |   |  |                            |
| 922                                  | —  | — | 511 090,30   | 2 252 766,42 |   |  |                            |
| 918                                  | —  | — | 511 093,30   | 2 252 760,42 |   |  |                            |

**2. Сведения о частях границ уточняемого земельного участка с кадастровым номером** 73:19:083201:922 :

| Обозначение части границ |       | Горизонтальное проложение (S), м | Описание прохождения части границ | Сведения о согласовании местоположения границ (согласовано/спорное) |
|--------------------------|-------|----------------------------------|-----------------------------------|---|
| от т.                    | до т. |                                  |                                   |   |
| 1                        | 2     | 3                                | 4                                 | 5   |
| 918                      | 917   | 24,92                            | —                                 | согласовано   |
| 917                      | 920   | 15,88                            |                                   |   |
| 920                      | н921У | 24,92                            |                                   |   |
| н921У                    | 922   | 9,19                             |                                   |   |
| 922                      | 918   | 6,71                             |                                   |   |

**3. Сведения о характеристиках уточняемого земельного участка с кадастровым номером 73:19:083201:922 :**

| № п/п | Наименование характеристики земельного участка   | Значение характеристики   |
|-------|--|---|
| 1     | 2  | 3   |
| 1.    | Адрес земельного участка   | —   |
| 1.1.  | Сведения о местоположении земельного участка (при отсутствии адреса) в структурированном в соответствии с федеральной информационной адресной системой виде      |   |
| 1.2.  | Дополнительные сведения о местоположении земельного участка  | Местоположение установлено относительно ориентира, расположенного в границах участка. Почтовый адрес ориентира: обл Ульяновская р-н Ульяновский Садоводческое товарищество "Черемушки" участок 922. |
| 2.    | Площадь земельного участка ± величина погрешности определения (вычисления) площади ( $P \pm \Delta P$ ), м <sup>2</sup>  | 397 ± 7,00  |
| 3.    | Формула, примененная для вычисления предельной погрешности определения площади земельного участка, с подставленными значениями и итоговые (вычисленные) значения | $3,5 * 0,10 * \sqrt{(397,00)} = 7$  |
| 4.    | Площадь земельного участка согласно сведениям Единого государственного реестра недвижимости (Ркад), м <sup>2</sup>   | 400,00  |
| 5.    | Оценка расхождения Р и Ркад ( $P - P_{кад}$ ), м <sup>2</sup>  | 3   |
| 6.    | Предельный минимальный и максимальный размеры земельного участка (Рмин и Рмакс), м <sup>2</sup>  | —<br>—  |
| 7.    | Вид (виды) разрешенного использования  | Для садоводства   |
| 7.1.  | Дополнительные сведения об использовании земельного участка  | —   |
| 8.    | Кадастровый или иной государственный учетный номер (инвентарный) здания, сооружения, объекта незавершенного строительства, расположенного на земельном участке   | 73:19:083201:1120   |
| 9.    | Сведения о земельных участках (землях общего пользования, территории общего пользования), посредством которых обеспечивается доступ                              | —   |
| 10.   | Иные сведения  | —   |

**4. Пояснения к сведениям об уточняемом земельном участке с кадастровым номером 73:19:083201:922 :**

|    |   |
|----|---|
| 1. | — |
|----|---|

**1. Сведения о характерных точках границ уточняемого земельного участка с кадастровым номером** 73:19:083201:923 :  
 Система координат МСК-55, зона 2 Зона № 2

| Обозначение характерных точек границ | Координаты, м  |   |  |              | Метод определения координат                             | Формулы, примененные для расчета средней квадратической погрешности определения координат характерных точек границ (Mt), с подставленными в такие формулы значениями и итоговые (вычисленные) значения Mt, м | Описание закрепления точки |
|--------------------------------------|--|---|--|--------------|---|--|----------------------------|
|                                      | содержатся в Едином государственном реестре недвижимости |   | определены в результате выполнения комплексных кадастровых работ |              |   |  |                            |
|                                      | X  | Y | X  | Y            |   |  |                            |
| 1                                    | 2  | 3 | 4  | 5            | 6   | 7  | 8                          |
| н921У                                | —  | — | 511 086,34   | 2 252 774,71 | Метод спутниковых геодезических измерений (определений) | Mt = 0,10  | —                          |
| 920                                  | —  | — | 511 108,75   | 2 252 785,62 |   |  |                            |
| 923                                  | —  | — | 511 101,88   | 2 252 800,40 |   |  |                            |
| н924У                                | —  | — | 511 079,66   | 2 252 789,04 |   |  |                            |
| н921У                                | —  | — | 511 086,34   | 2 252 774,71 |   |  |                            |

**2. Сведения о частях границ уточняемого земельного участка с кадастровым номером** 73:19:083201:923 :

| Обозначение части границ |       | Горизонтальное проложение (S), м | Описание прохождения части границ | Сведения о согласовании местоположения границ (согласовано/спорное) |
|--------------------------|-------|----------------------------------|-----------------------------------|---|
| от т.                    | до т. |                                  |                                   |   |
| 1                        | 2     | 3                                | 4                                 | 5   |
| н921У                    | 920   | 24,92                            | —                                 | согласовано   |
| 920                      | 923   | 16,30                            |                                   |   |
| 923                      | н924У | 24,96                            |                                   |   |
| н924У                    | н921У | 15,81                            |                                   |   |

**3. Сведения о характеристиках уточняемого земельного участка с кадастровым номером** 73:19:083201:923 :

| № п/п | Наименование характеристики земельного участка | Значение характеристики |
|-------|--|-------------------------|
| 1     | 2  | 3                       |
| 1     | 2  | 3                       |

| 1   | 2  | 3   |
|---|--|---|
| 1.  | Адрес земельного участка   | —   |
| 1.1.  | Сведения о местоположении земельного участка (при отсутствии адреса) в структурированном в соответствии с федеральной информационной адресной системой виде      |   |
| 1.2.  | Дополнительные сведения о местоположении земельного участка  | Местоположение установлено относительно ориентира, расположенного в границах участка. Почтовый адрес ориентира: обл Ульяновская р-н Ульяновский Садоводческое товарищество "Черемушки" участок 923. |
| 2.  | Площадь земельного участка $\pm$ величина погрешности определения (вычисления) площади ( $P \pm \Delta P$ ), м <sup>2</sup>                                      | 400 $\pm$ 7,00  |
| 3.  | Формула, примененная для вычисления предельной погрешности определения площади земельного участка, с подставленными значениями и итоговые (вычисленные) значения | $3,5 * 0,10 * \sqrt{(400,00)} = 7$  |
| 4.  | Площадь земельного участка согласно сведениям Единого государственного реестра недвижимости (Ркад), м <sup>2</sup>   | 400,00  |
| 5.  | Оценка расхождения P и Ркад ( $P - P_{кад}$ ), м <sup>2</sup>  | 0   |
| 6.  | Предельный минимальный и максимальный размеры земельного участка (Рмин и Рмакс), м <sup>2</sup>  | —<br>—  |
| 7.  | Вид (виды) разрешенного использования  | Для садоводства   |
| 7.1.  | Дополнительные сведения об использовании земельного участка  | —   |
| 8.  | Кадастровый или иной государственный учетный номер (инвентарный) здания, сооружения, объекта незавершенного строительства, расположенного на земельном участке   | —   |
| 9.  | Сведения о земельных участках (землях общего пользования, территории общего пользования), посредством которых обеспечивается доступ                              | —   |
| 10.   | Иные сведения  | —   |
| <b>4. Пояснения к сведениям об уточняемом земельном участке с кадастровым номером</b> |  | <b>73:19:083201:923</b> :   |
| 1.  |  | —   |



**1. Сведения о характерных точках границ уточняемого земельного участка с кадастровым номером** 73:19:083201:924 :  
 Система координат МСК-55, зона 2 Зона № 2

| Обозначение характерных точек границ | Координаты, м  |   |  |              | Метод определения координат                             | Формулы, примененные для расчета средней квадратической погрешности определения координат характерных точек границ (Mt), с подставленными в такие формулы значениями и итоговые (вычисленные) значения Mt, м | Описание закрепления точки |
|--------------------------------------|--|---|--|--------------|---|--|----------------------------|
|                                      | содержатся в Едином государственном реестре недвижимости |   | определены в результате выполнения комплексных кадастровых работ |              |   |  |                            |
|                                      | X  | Y | X  | Y            |   |  |                            |
| 1                                    | 2  | 3 | 4  | 5            | 6   | 7  | 8                          |
| 923                                  | —  | — | 511 101,88   | 2 252 800,40 | Метод спутниковых геодезических измерений (определений) | Mt = 0,10  | —                          |
| 925                                  | —  | — | 511 094,85   | 2 252 814,45 |   |  |                            |
| 926                                  | —  | — | 511 072,31   | 2 252 803,85 |   |  |                            |
| н924У                                | —  | — | 511 079,66   | 2 252 789,04 |   |  |                            |
| 923                                  | —  | — | 511 101,88   | 2 252 800,40 |   |  |                            |

**2. Сведения о частях границ уточняемого земельного участка с кадастровым номером** 73:19:083201:924 :

| Обозначение части границ |       | Горизонтальное проложение (S), м | Описание прохождения части границ | Сведения о согласовании местоположения границ (согласовано/спорное) |
|--------------------------|-------|----------------------------------|-----------------------------------|---|
| от т.                    | до т. |                                  |                                   |   |
| 1                        | 2     | 3                                | 4                                 | 5   |
| 923                      | 925   | 15,71                            | —                                 | согласовано   |
| 925                      | 926   | 24,91                            |                                   |   |
| 926                      | н924У | 16,53                            |                                   |   |
| н924У                    | 923   | 24,96                            |                                   |   |

**3. Сведения о характеристиках уточняемого земельного участка с кадастровым номером** 73:19:083201:924 :

| № п/п | Наименование характеристики земельного участка | Значение характеристики |
|-------|--|-------------------------|
| 1     | 2  | 3                       |
| 1     | 2  | 3                       |

| 1   | 2  | 3   |
|---|--|---|
| 1.  | Адрес земельного участка   | —   |
| 1.1.  | Сведения о местоположении земельного участка (при отсутствии адреса) в структурированном в соответствии с федеральной информационной адресной системой виде      |   |
| 1.2.  | Дополнительные сведения о местоположении земельного участка  | Местоположение установлено относительно ориентира, расположенного в границах участка. Почтовый адрес ориентира: обл Ульяновская р-н Ульяновский Садоводческое товарищество "Черемушки" участок 924. |
| 2.  | Площадь земельного участка $\pm$ величина погрешности определения (вычисления) площади ( $P \pm \Delta P$ ), м <sup>2</sup>                                      | 402 $\pm$ 7,00  |
| 3.  | Формула, примененная для вычисления предельной погрешности определения площади земельного участка, с подставленными значениями и итоговые (вычисленные) значения | $3,5 * 0,10 * \sqrt{(402,00)} = 7$  |
| 4.  | Площадь земельного участка согласно сведениям Единого государственного реестра недвижимости (Ркад), м <sup>2</sup>   | 400,00  |
| 5.  | Оценка расхождения P и Ркад ( $P - P_{кад}$ ), м <sup>2</sup>  | 2   |
| 6.  | Предельный минимальный и максимальный размеры земельного участка (Рмин и Рмакс), м <sup>2</sup>  | —<br>—  |
| 7.  | Вид (виды) разрешенного использования  | Для садоводства   |
| 7.1.  | Дополнительные сведения об использовании земельного участка  | —   |
| 8.  | Кадастровый или иной государственный учетный номер (инвентарный) здания, сооружения, объекта незавершенного строительства, расположенного на земельном участке   | 73:19:083201:1267   |
| 9.  | Сведения о земельных участках (землях общего пользования, территории общего пользования), посредством которых обеспечивается доступ                              | —   |
| 10.   | Иные сведения  | —   |
| <b>4. Пояснения к сведениям об уточняемом земельном участке с кадастровым номером</b> |  | <b>73:19:083201:924</b> :   |
| 1.  |  | —   |

**1. Сведения о характерных точках границ уточняемого земельного участка с кадастровым номером** 73:19:083201:932 :  
 Система координат МСК-55, зона 2 Зона № 2

| Обозначение характерных точек границ | Координаты, м  |   |  |              | Метод определения координат                             | Формулы, примененные для расчета средней квадратической погрешности определения координат характерных точек границ (Mt), с подставленными в такие формулы значениями и итоговые (вычисленные) значения Mt, м | Описание закрепления точки |
|--------------------------------------|--|---|--|--------------|---|--|----------------------------|
|                                      | содержатся в Едином государственном реестре недвижимости |   | определены в результате выполнения комплексных кадастровых работ |              |   |  |                            |
|                                      | X  | Y | X  | Y            |   |  |                            |
| 1                                    | 2  | 3 | 4  | 5            | 6   | 7  | 8                          |
| 904                                  | —  | — | 511 212,51   | 2 252 515,74 | Метод спутниковых геодезических измерений (определений) | Mt = 0,10  | —                          |
| 903                                  | —  | — | 511 205,67   | 2 252 530,26 |   |  |                            |
| 927                                  | —  | — | 511 182,65   | 2 252 518,82 |   |  |                            |
| 928                                  | —  | — | 511 189,64   | 2 252 504,27 |   |  |                            |
| 904                                  | —  | — | 511 212,51   | 2 252 515,74 |   |  |                            |

**2. Сведения о частях границ уточняемого земельного участка с кадастровым номером** 73:19:083201:932 :

| Обозначение части границ |       | Горизонтальное проложение (S), м | Описание прохождения части границ | Сведения о согласовании местоположения границ (согласовано/спорное) |
|--------------------------|-------|----------------------------------|-----------------------------------|---|
| от т.                    | до т. |                                  |                                   |   |
| 1                        | 2     | 3                                | 4                                 | 5   |
| 904                      | 903   | 16,05                            | —                                 | согласовано   |
| 903                      | 927   | 25,71                            |                                   |   |
| 927                      | 928   | 16,14                            |                                   |   |
| 928                      | 904   | 25,59                            |                                   |   |

**3. Сведения о характеристиках уточняемого земельного участка с кадастровым номером** 73:19:083201:932 :

| № п/п | Наименование характеристики земельного участка | Значение характеристики |
|-------|--|-------------------------|
| 1     | 2  | 3                       |
|       |  |                         |

| 1   | 2  | 3   |
|---|--|---|
| 1.  | Адрес земельного участка   | —   |
| 1.1.  | Сведения о местоположении земельного участка (при отсутствии адреса) в структурированном в соответствии с федеральной информационной адресной системой виде      |   |
| 1.2.  | Дополнительные сведения о местоположении земельного участка  | Местоположение установлено относительно ориентира, расположенного в границах участка. Почтовый адрес ориентира: Ульяновская область, г. Ульяновск, садоводческое товарищество "Черемушки", участок 932. |
| 2.  | Площадь земельного участка $\pm$ величина погрешности определения (вычисления) площади ( $P \pm \Delta P$ ), м <sup>2</sup>                                      | 413 $\pm$ 7,00  |
| 3.  | Формула, примененная для вычисления предельной погрешности определения площади земельного участка, с подставленными значениями и итоговые (вычисленные) значения | $3,5 * 0,10 * \sqrt{(413,00)} = 7$  |
| 4.  | Площадь земельного участка согласно сведениям Единого государственного реестра недвижимости (Ркад), м <sup>2</sup>   | 400,00  |
| 5.  | Оценка расхождения P и Ркад (P - Ркад), м <sup>2</sup>   | 13  |
| 6.  | Предельный минимальный и максимальный размеры земельного участка (Рмин и Рмакс), м <sup>2</sup>  | —<br>—  |
| 7.  | Вид (виды) разрешенного использования  | Для садоводства   |
| 7.1.  | Дополнительные сведения об использовании земельного участка  | —   |
| 8.  | Кадастровый или иной государственный учетный номер (инвентарный) здания, сооружения, объекта незавершенного строительства, расположенного на земельном участке   | —   |
| 9.  | Сведения о земельных участках (землях общего пользования, территории общего пользования), посредством которых обеспечивается доступ                              | —   |
| 10.   | Иные сведения  | —   |
| <b>4. Пояснения к сведениям об уточняемом земельном участке с кадастровым номером</b> |  | <b>73:19:083201:932</b> :   |
| 1.  |  | —   |

**1. Сведения о характерных точках границ уточняемого земельного участка с кадастровым номером** 73:19:083201:935 :  
 Система координат МСК-55, зона 2 Зона № 2

| Обозначение характерных точек границ | Координаты, м  |   |  |              | Метод определения координат                             | Формулы, примененные для расчета средней квадратической погрешности определения координат характерных точек границ (Mt), с подставленными в такие формулы значениями и итоговые (вычисленные) значения Mt, м | Описание закрепления точки |
|--------------------------------------|--|---|--|--------------|---|--|----------------------------|
|                                      | содержатся в Едином государственном реестре недвижимости |   | определены в результате выполнения комплексных кадастровых работ |              |   |  |                            |
|                                      | X  | Y | X  | Y            |   |  |                            |
| 1                                    | 2  | 3 | 4  | 5            | 6   | 7  | 8                          |
| 929                                  | —  | — | 511 191,17   | 2 252 559,32 | Метод спутниковых геодезических измерений (определений) | Mt = 0,10  | —                          |
| 930                                  | —  | — | 511 184,25   | 2 252 573,38 |   |  |                            |
| 931                                  | —  | — | 511 161,86   | 2 252 562,08 |   |  |                            |
| 932                                  | —  | — | 511 168,82   | 2 252 547,59 |   |  |                            |
| 929                                  | —  | — | 511 191,17   | 2 252 559,32 |   |  |                            |

**2. Сведения о частях границ уточняемого земельного участка с кадастровым номером** 73:19:083201:935 :

| Обозначение части границ |       | Горизонтальное проложение (S), м | Описание прохождения части границ | Сведения о согласовании местоположения границ (согласовано/спорное) |
|--------------------------|-------|----------------------------------|-----------------------------------|---|
| от т.                    | до т. |                                  |                                   |   |
| 1                        | 2     | 3                                | 4                                 | 5   |
| 929                      | 930   | 15,67                            | —                                 | согласовано   |
| 930                      | 931   | 25,08                            |                                   |   |
| 931                      | 932   | 16,07                            |                                   |   |
| 932                      | 929   | 25,24                            |                                   |   |

**3. Сведения о характеристиках уточняемого земельного участка с кадастровым номером** 73:19:083201:935 :

| № п/п | Наименование характеристики земельного участка | Значение характеристики |
|-------|--|-------------------------|
| 1     | 2  | 3                       |
|       |  |                         |

| 1   | 2  | 3   |
|---|--|---|
| 1.  | Адрес земельного участка   | —   |
| 1.1.  | Сведения о местоположении земельного участка (при отсутствии адреса) в структурированном в соответствии с федеральной информационной адресной системой виде      |   |
| 1.2.  | Дополнительные сведения о местоположении земельного участка  | Местоположение установлено относительно ориентира, расположенного в границах участка. Почтовый адрес ориентира: Ульяновская область, р-н Ульяновский, с/т "Черемушки", участок № 935. |
| 2.  | Площадь земельного участка ± величина погрешности определения (вычисления) площади ( $P \pm \Delta P$ ), м <sup>2</sup>  | 399 ± 7,00  |
| 3.  | Формула, примененная для вычисления предельной погрешности определения площади земельного участка, с подставленными значениями и итоговые (вычисленные) значения | $3,5 * 0,10 * \sqrt{(399,00)} = 7$  |
| 4.  | Площадь земельного участка согласно сведениям Единого государственного реестра недвижимости (Ркад), м <sup>2</sup>   | 400,00  |
| 5.  | Оценка расхождения Р и Ркад ( $P - P_{кад}$ ), м <sup>2</sup>  | 1   |
| 6.  | Предельный минимальный и максимальный размеры земельного участка (Рмин и Рмакс), м <sup>2</sup>  | —<br>—  |
| 7.  | Вид (виды) разрешенного использования  | Для садоводства   |
| 7.1.  | Дополнительные сведения об использовании земельного участка  | —   |
| 8.  | Кадастровый или иной государственный учетный номер (инвентарный) здания, сооружения, объекта незавершенного строительства, расположенного на земельном участке   | —   |
| 9.  | Сведения о земельных участках (землях общего пользования, территории общего пользования), посредством которых обеспечивается доступ                              | —   |
| 10.   | Иные сведения  | —   |
| <b>4. Пояснения к сведениям об уточняемом земельном участке с кадастровым номером</b> |  | <b>73:19:083201:935</b> :   |
| 1.  |  | —   |

**1. Сведения о характерных точках границ уточняемого земельного участка с кадастровым номером** 73:19:083201:943 :  
 Система координат МСК-55, зона 2 Зона № 2

| Обозначение характерных точек границ | Координаты, м  |   |  |              | Метод определения координат                             | Формулы, примененные для расчета средней квадратической погрешности определения координат характерных точек границ (Mt), с подставленными в такие формулы значениями и итоговые (вычисленные) значения Mt, м | Описание закрепления точки |
|--------------------------------------|--|---|--|--------------|---|--|----------------------------|
|                                      | содержатся в Едином государственном реестре недвижимости |   | определены в результате выполнения комплексных кадастровых работ |              |   |  |                            |
|                                      | X  | Y | X  | Y            |   |  |                            |
| 1                                    | 2  | 3 | 4  | 5            | 6   | 7  | 8                          |
| 935                                  | —  | — | 511 077,49   | 2 252 759,50 | Метод спутниковых геодезических измерений (определений) | Mt = 0,10  | —                          |
| 922                                  | —  | — | 511 090,30   | 2 252 766,42 |   |  |                            |
| н921У                                | —  | — | 511 086,34   | 2 252 774,71 |   |  |                            |
| н924У                                | —  | — | 511 079,66   | 2 252 789,04 |   | —  |                            |
| н936У                                | —  | — | 511 063,72   | 2 252 781,05 |   |  |                            |
| 937                                  | —  | — | 511 075,28   | 2 252 758,24 |   | Mt = 0,10  |                            |
| 935                                  | —  | — | 511 077,49   | 2 252 759,50 |   |  |                            |

**2. Сведения о частях границ уточняемого земельного участка с кадастровым номером** 73:19:083201:943 :

| Обозначение части границ |       | Горизонтальное проложение (S), м | Описание прохождения части границ | Сведения о согласовании местоположения границ (согласовано/спорное) |
|--------------------------|-------|----------------------------------|-----------------------------------|---|
| от т.                    | до т. |                                  |                                   |   |
| 1                        | 2     | 3                                | 4                                 | 5   |
| 935                      | 922   | 14,56                            | —                                 | согласовано   |
| 922                      | н921У | 9,19                             |                                   |   |
| н921У                    | н924У | 15,81                            |                                   |   |
| н924У                    | н936У | 17,83                            |                                   |   |
| н936У                    | 937   | 25,57                            |                                   |   |
| 937                      | 935   | 2,54                             |                                   |   |

**3. Сведения о характеристиках уточняемого земельного участка с кадастровым номером 73:19:083201:943 :**

| № п/п | Наименование характеристики земельного участка   | Значение характеристики   |
|-------|--|---|
| 1     | 2  | 3   |
| 1.    | Адрес земельного участка   | —   |
| 1.1.  | Сведения о местоположении земельного участка (при отсутствии адреса) в структурированном в соответствии с федеральной информационной адресной системой виде      |   |
| 1.2.  | Дополнительные сведения о местоположении земельного участка  | Местоположение установлено относительно ориентира, расположенного в границах участка. Почтовый адрес ориентира: Ульяновская область, р-н Ульяновский, с/т "Черемушки", участок 945. |
| 2.    | Площадь земельного участка ± величина погрешности определения (вычисления) площади ( $P \pm \Delta P$ ), м <sup>2</sup>  | 440 ± 7,00  |
| 3.    | Формула, примененная для вычисления предельной погрешности определения площади земельного участка, с подставленными значениями и итоговые (вычисленные) значения | $3,5 * 0,10 * \sqrt{(440,00)} = 7$  |
| 4.    | Площадь земельного участка согласно сведениям Единого государственного реестра недвижимости (Ркад), м <sup>2</sup>   | 400,00  |
| 5.    | Оценка расхождения Р и Ркад ( $P - P_{кад}$ ), м <sup>2</sup>  | 40  |
| 6.    | Предельный минимальный и максимальный размеры земельного участка (Рмин и Рмакс), м <sup>2</sup>  | —<br>—  |
| 7.    | Вид (виды) разрешенного использования  | Для садоводства   |
| 7.1.  | Дополнительные сведения об использовании земельного участка  | —   |
| 8.    | Кадастровый или иной государственный учетный номер (инвентарный) здания, сооружения, объекта незавершенного строительства, расположенного на земельном участке   | —   |
| 9.    | Сведения о земельных участках (землях общего пользования, территории общего пользования), посредством которых обеспечивается доступ                              | —   |
| 10.   | Иные сведения  | —   |

**4. Пояснения к сведениям об уточняемом земельном участке с кадастровым номером 73:19:083201:943 :**

|    |   |
|----|---|
| 1. | — |
|----|---|



**1. Сведения о характерных точках границ уточняемого земельного участка с кадастровым номером** 73:19:083201:944 :  
 Система координат МСК-55, зона 2 Зона № 2

| Обозначение характерных точек границ | Координаты, м  |   |  |              | Метод определения координат                             | Формулы, примененные для расчета средней квадратической погрешности определения координат характерных точек границ (Mt), с подставленными в такие формулы значениями и итоговые (вычисленные) значения Mt, м | Описание закрепления точки |
|--------------------------------------|--|---|--|--------------|---|--|----------------------------|
|                                      | содержатся в Едином государственном реестре недвижимости |   | определены в результате выполнения комплексных кадастровых работ |              |   |  |                            |
|                                      | X  | Y | X  | Y            |   |  |                            |
| 1                                    | 2  | 3 | 4  | 5            | 6   | 7  | 8                          |
| 926                                  | —  | — | 511 072,31   | 2 252 803,85 | Метод спутниковых геодезических измерений (определений) | Mt = 0,10  | —                          |
| 938                                  | —  | — | 511 065,39   | 2 252 818,32 |   |  |                            |
| 939                                  | —  | — | 511 050,30   | 2 252 811,27 |   |  |                            |
| н940У                                | —  | — | 511 048,32   | 2 252 810,34 |   |  |                            |
| н936У                                | —  | — | 511 063,72   | 2 252 781,05 |   |  |                            |
| н924У                                | —  | — | 511 079,66   | 2 252 789,04 |   |  |                            |
| 926                                  | —  | — | 511 072,31   | 2 252 803,85 |   |  |                            |

**2. Сведения о частях границ уточняемого земельного участка с кадастровым номером** 73:19:083201:944 :

| Обозначение части границ |       | Горизонтальное проложение (S), м | Описание прохождения части границ | Сведения о согласовании местоположения границ (согласовано/спорное) |
|--------------------------|-------|----------------------------------|-----------------------------------|---|
| от т.                    | до т. |                                  |                                   |   |
| 1                        | 2     | 3                                | 4                                 | 5   |
| 926                      | 938   | 16,04                            | —                                 | согласовано   |
| 938                      | 939   | 16,66                            |                                   |   |
| 939                      | н940У | 2,19                             |                                   |   |
| н940У                    | н936У | 33,09                            |                                   |   |
| н936У                    | н924У | 17,83                            |                                   |   |
| н924У                    | 926   | 16,53                            |                                   |   |

**3. Сведения о характеристиках уточняемого земельного участка с кадастровым номером 73:19:083201:944 :**

| № п/п | Наименование характеристики земельного участка   | Значение характеристики  |
|-------|--|--|
| 1     | 2  | 3  |
| 1.    | Адрес земельного участка   | —  |
| 1.1.  | Сведения о местоположении земельного участка (при отсутствии адреса) в структурированном в соответствии с федеральной информационной адресной системой виде      |  |
| 1.2.  | Дополнительные сведения о местоположении земельного участка  | обл Ульяновская р-н Ульяновский Садоводческое товарищество "Черемушки" участок 946 |
| 2.    | Площадь земельного участка ± величина погрешности определения (вычисления) площади ( $P \pm \Delta P$ ), м <sup>2</sup>  | 600 ± 9,00   |
| 3.    | Формула, примененная для вычисления предельной погрешности определения площади земельного участка, с подставленными значениями и итоговые (вычисленные) значения | $3,5*0,10*\sqrt{(600,00)} = 9$   |
| 4.    | Площадь земельного участка согласно сведениям Единого государственного реестра недвижимости (Ркад), м <sup>2</sup>   | 600,00   |
| 5.    | Оценка расхождения Р и Ркад ( $P - P_{кад}$ ), м <sup>2</sup>  | 0  |
| 6.    | Предельный минимальный и максимальный размеры земельного участка (Рмин и Рмакс), м <sup>2</sup>  | —<br>—   |
| 7.    | Вид (виды) разрешенного использования  | Для садоводства  |
| 7.1.  | Дополнительные сведения об использовании земельного участка  | —  |
| 8.    | Кадастровый или иной государственный учетный номер (инвентарный) здания, сооружения, объекта незавершенного строительства, расположенного на земельном участке   | —  |
| 9.    | Сведения о земельных участках (землях общего пользования, территории общего пользования), посредством которых обеспечивается доступ                              | —  |
| 10.   | Иные сведения  | —  |

**4. Пояснения к сведениям об уточняемом земельном участке с кадастровым номером 73:19:083201:944 :**

|    |   |
|----|---|
| 1. | — |
|----|---|

**1. Сведения о характерных точках границ уточняемого земельного участка с кадастровым номером** 73:19:083201:947 :  
 Система координат МСК-55, зона 2 Зона № 2

| Обозначение характерных точек границ | Координаты, м  |   |  |              | Метод определения координат                             | Формулы, примененные для расчета средней квадратической погрешности определения координат характерных точек границ (Mt), с подставленными в такие формулы значениями и итоговые (вычисленные) значения Mt, м | Описание закрепления точки |
|--------------------------------------|--|---|--|--------------|---|--|----------------------------|
|                                      | содержатся в Едином государственном реестре недвижимости |   | определены в результате выполнения комплексных кадастровых работ |              |   |  |                            |
|                                      | X  | Y | X  | Y            |   |  |                            |
| 1                                    | 2  | 3 | 4  | 5            | 6   | 7  | 8                          |
| 941                                  | —  | — | 511 147,92   | 2 252 520,40 | Метод спутниковых геодезических измерений (определений) | Mt = 0,10  | —                          |
| 942                                  | —  | — | 511 155,13   | 2 252 505,24 |   |  |                            |
| 943                                  | —  | — | 511 177,52   | 2 252 516,16 |   |  |                            |
| н944У                                | —  | — | 511 170,58   | 2 252 530,56 |   |  |                            |
| 941                                  | —  | — | 511 147,92   | 2 252 520,40 |   |  |                            |

**2. Сведения о частях границ уточняемого земельного участка с кадастровым номером** 73:19:083201:947 :

| Обозначение части границ |       | Горизонтальное проложение (S), м | Описание прохождения части границ | Сведения о согласовании местоположения границ (согласовано/спорное) |
|--------------------------|-------|----------------------------------|-----------------------------------|---|
| от т.                    | до т. |                                  |                                   |   |
| 1                        | 2     | 3                                | 4                                 | 5   |
| 941                      | 942   | 16,79                            | —                                 | согласовано   |
| 942                      | 943   | 24,91                            |                                   |   |
| 943                      | н944У | 15,99                            |                                   |   |
| н944У                    | 941   | 24,83                            |                                   |   |

**3. Сведения о характеристиках уточняемого земельного участка с кадастровым номером** 73:19:083201:947 :

| № п/п | Наименование характеристики земельного участка | Значение характеристики |
|-------|--|-------------------------|
| 1     | 2  | 3                       |
| 1     | 2  | 3                       |

| 1   | 2  | 3   |
|---|--|---|
| 1.  | Адрес земельного участка   | —   |
| 1.1.  | Сведения о местоположении земельного участка (при отсутствии адреса) в структурированном в соответствии с федеральной информационной адресной системой виде      |   |
| 1.2.  | Дополнительные сведения о местоположении земельного участка  | обл Ульяновская, р-н Ульяновский, Садоводческое товарищество "Черемушки", участок 948 |
| 2.  | Площадь земельного участка ± величина погрешности определения (вычисления) площади ( $P \pm \Delta P$ ), м <sup>2</sup>  | 407 ± 7,00  |
| 3.  | Формула, примененная для вычисления предельной погрешности определения площади земельного участка, с подставленными значениями и итоговые (вычисленные) значения | $3,5 * 0,10 * \sqrt{(407,00)} = 7$  |
| 4.  | Площадь земельного участка согласно сведениям Единого государственного реестра недвижимости (Ркад), м <sup>2</sup>   | 400,00  |
| 5.  | Оценка расхождения Р и Ркад ( $P - P_{кад}$ ), м <sup>2</sup>  | 7   |
| 6.  | Предельный минимальный и максимальный размеры земельного участка (Рмин и Рмакс), м <sup>2</sup>  | —<br>—  |
| 7.  | Вид (виды) разрешенного использования  | Для садоводства   |
| 7.1.  | Дополнительные сведения об использовании земельного участка  | —   |
| 8.  | Кадастровый или иной государственный учетный номер (инвентарный) здания, сооружения, объекта незавершенного строительства, расположенного на земельном участке   | —   |
| 9.  | Сведения о земельных участках (землях общего пользования, территории общего пользования), посредством которых обеспечивается доступ                              | —   |
| 10.   | Иные сведения  | —   |
| <b>4. Пояснения к сведениям об уточняемом земельном участке с кадастровым номером</b> |  | <b>73:19:083201:947</b> :   |
| 1.  |  | —   |

**1. Сведения о характерных точках границ уточняемого земельного участка с кадастровым номером** 73:19:083201:948 :  
 Система координат МСК-55, зона 2 Зона № 2

| Обозначение характерных точек границ | Координаты, м  |   |  |              | Метод определения координат                             | Формулы, примененные для расчета средней квадратической погрешности определения координат характерных точек границ (Mt), с подставленными в такие формулы значениями и итоговые (вычисленные) значения Mt, м | Описание закрепления точки |
|--------------------------------------|--|---|--|--------------|---|--|----------------------------|
|                                      | содержатся в Едином государственном реестре недвижимости |   | определены в результате выполнения комплексных кадастровых работ |              |   |  |                            |
|                                      | X  | Y | X  | Y            |   |  |                            |
| 1                                    | 2  | 3 | 4  | 5            | 6   | 7  | 8                          |
| 941                                  | —  | — | 511 147,92   | 2 252 520,40 | Метод спутниковых геодезических измерений (определений) | Mt = 0,10  | —                          |
| н944У                                | —  | — | 511 170,58   | 2 252 530,56 |   |  |                            |
| 945                                  | —  | — | 511 163,35   | 2 252 545,58 |   |  |                            |
| 946                                  | —  | — | 511 141,00   | 2 252 534,15 |   |  |                            |
| 941                                  | —  | — | 511 147,92   | 2 252 520,40 |   |  |                            |

**2. Сведения о частях границ уточняемого земельного участка с кадастровым номером** 73:19:083201:948 :

| Обозначение части границ |       | Горизонтальное проложение (S), м | Описание прохождения части границ | Сведения о согласовании местоположения границ (согласовано/спорное) |
|--------------------------|-------|----------------------------------|-----------------------------------|---|
| от т.                    | до т. |                                  |                                   |   |
| 1                        | 2     | 3                                | 4                                 | 5   |
| 941                      | н944У | 24,83                            | —                                 | согласовано   |
| н944У                    | 945   | 16,67                            |                                   |   |
| 945                      | 946   | 25,10                            |                                   |   |
| 946                      | 941   | 15,39                            |                                   |   |

**3. Сведения о характеристиках уточняемого земельного участка с кадастровым номером** 73:19:083201:948 :

| № п/п | Наименование характеристики земельного участка | Значение характеристики |
|-------|--|-------------------------|
| 1     | 2  | 3                       |
| 1     | 2  | 3                       |

| 1   | 2  | 3  |
|---|--|--|
| 1.  | Адрес земельного участка   | —  |
| 1.1.  | Сведения о местоположении земельного участка (при отсутствии адреса) в структурированном в соответствии с федеральной информационной адресной системой виде      |  |
| 1.2.  | Дополнительные сведения о местоположении земельного участка  | обл. Ульяновская, р-н Ульяновский, Садоводческое товарищество "Черемушки", участок 949 |
| 2.  | Площадь земельного участка ± величина погрешности определения (вычисления) площади ( $P \pm \Delta P$ ), м <sup>2</sup>  | 400 ± 7,00   |
| 3.  | Формула, примененная для вычисления предельной погрешности определения площади земельного участка, с подставленными значениями и итоговые (вычисленные) значения | $3,5 * 0,10 * \sqrt{(400,00)} = 7$   |
| 4.  | Площадь земельного участка согласно сведениям Единого государственного реестра недвижимости (Ркад), м <sup>2</sup>   | 400,00   |
| 5.  | Оценка расхождения Р и Ркад ( $P - P_{кад}$ ), м <sup>2</sup>  | 0  |
| 6.  | Предельный минимальный и максимальный размеры земельного участка (Рмин и Рмакс), м <sup>2</sup>  | —<br>—   |
| 7.  | Вид (виды) разрешенного использования  | Для садоводства  |
| 7.1.  | Дополнительные сведения об использовании земельного участка  | —  |
| 8.  | Кадастровый или иной государственный учетный номер (инвентарный) здания, сооружения, объекта незавершенного строительства, расположенного на земельном участке   | —  |
| 9.  | Сведения о земельных участках (землях общего пользования, территории общего пользования), посредством которых обеспечивается доступ                              | —  |
| 10.   | Иные сведения  | —  |
| <b>4. Пояснения к сведениям об уточняемом земельном участке с кадастровым номером</b> |  | <b>73:19:083201:948</b>  |
| 1.  | —  | —  |

**1. Сведения о характерных точках границ уточняемого земельного участка с кадастровым номером** 73:19:083201:951 :  
 Система координат МСК-55, зона 2 Зона № 2

| Обозначение характерных точек границ | Координаты, м  |   |  |              | Метод определения координат                             | Формулы, примененные для расчета средней квадратической погрешности определения координат характерных точек границ (Mt), с подставленными в такие формулы значениями и итоговые (вычисленные) значения Mt, м | Описание закрепления точки |
|--------------------------------------|--|---|--|--------------|---|--|----------------------------|
|                                      | содержатся в Едином государственном реестре недвижимости |   | определены в результате выполнения комплексных кадастровых работ |              |   |  |                            |
|                                      | X  | Y | X  | Y            |   |  |                            |
| 1                                    | 2  | 3 | 4  | 5            | 6   | 7  | 8                          |
| 947                                  | —  | — | 511 126,92   | 2 252 562,98 | Метод спутниковых геодезических измерений (определений) | Mt = 0,10  | —                          |
| 948                                  | —  | — | 511 149,46   | 2 252 574,44 |   |  |                            |
| н949У                                | —  | — | 511 142,51   | 2 252 588,86 |   |  |                            |
| н950У                                | —  | — | 511 119,99   | 2 252 578,01 |   |  |                            |
| 947                                  | —  | — | 511 126,92   | 2 252 562,98 |   |  |                            |

**2. Сведения о частях границ уточняемого земельного участка с кадастровым номером** 73:19:083201:951 :

| Обозначение части границ |       | Горизонтальное проложение (S), м | Описание прохождения части границ | Сведения о согласовании местоположения границ (согласовано/спорное) |
|--------------------------|-------|----------------------------------|-----------------------------------|---|
| от т.                    | до т. |                                  |                                   |   |
| 1                        | 2     | 3                                | 4                                 | 5   |
| 947                      | 948   | 25,29                            | —                                 | согласовано   |
| 948                      | н949У | 16,01                            |                                   |   |
| н949У                    | н950У | 25,00                            |                                   |   |
| н950У                    | 947   | 16,55                            |                                   |   |

**3. Сведения о характеристиках уточняемого земельного участка с кадастровым номером** 73:19:083201:951 :

| № п/п | Наименование характеристики земельного участка | Значение характеристики |
|-------|--|-------------------------|
| 1     | 2  | 3                       |
| 1     | 2  | 3                       |

| 1   | 2  | 3   |
|---|--|---|
| 1.  | Адрес земельного участка   | —   |
| 1.1.  | Сведения о местоположении земельного участка (при отсутствии адреса) в структурированном в соответствии с федеральной информационной адресной системой виде      |   |
| 1.2.  | Дополнительные сведения о местоположении земельного участка  | Местоположение установлено относительно ориентира, расположенного в границах участка. Почтовый адрес ориентира: обл Ульяновская р-н Ульяновский Садоводческое товарищество "Черемушки" участок 952. |
| 2.  | Площадь земельного участка $\pm$ величина погрешности определения (вычисления) площади ( $P \pm \Delta P$ ), м <sup>2</sup>                                      | 409 $\pm$ 7,00  |
| 3.  | Формула, примененная для вычисления предельной погрешности определения площади земельного участка, с подставленными значениями и итоговые (вычисленные) значения | $3,5 * 0,10 * \sqrt{(409,00)} = 7$  |
| 4.  | Площадь земельного участка согласно сведениям Единого государственного реестра недвижимости (Ркад), м <sup>2</sup>   | 400,00  |
| 5.  | Оценка расхождения P и Ркад ( $P - P_{кад}$ ), м <sup>2</sup>  | 9   |
| 6.  | Предельный минимальный и максимальный размеры земельного участка (Рмин и Рмакс), м <sup>2</sup>  | —<br>—  |
| 7.  | Вид (виды) разрешенного использования  | Для садоводства   |
| 7.1.  | Дополнительные сведения об использовании земельного участка  | —   |
| 8.  | Кадастровый или иной государственный учетный номер (инвентарный) здания, сооружения, объекта незавершенного строительства, расположенного на земельном участке   | —   |
| 9.  | Сведения о земельных участках (землях общего пользования, территории общего пользования), посредством которых обеспечивается доступ                              | —   |
| 10.   | Иные сведения  | —   |
| <b>4. Пояснения к сведениям об уточняемом земельном участке с кадастровым номером</b> |  | <b>73:19:083201:951</b> :   |
| 1.  |  | —   |



**1. Сведения о характерных точках границ уточняемого земельного участка с кадастровым номером** 73:19:083201:952 :  
 Система координат МСК-55, зона 2 Зона № 2

| Обозначение характерных точек границ | Координаты, м  |   |  |              | Метод определения координат                             | Формулы, примененные для расчета средней квадратической погрешности определения координат характерных точек границ (Mt), с подставленными в такие формулы значениями и итоговые (вычисленные) значения Mt, м | Описание закрепления точки |
|--------------------------------------|--|---|--|--------------|---|--|----------------------------|
|                                      | содержатся в Едином государственном реестре недвижимости |   | определены в результате выполнения комплексных кадастровых работ |              |   |  |                            |
|                                      | X  | Y | X  | Y            |   |  |                            |
| 1                                    | 2  | 3 | 4  | 5            | 6   | 7  | 8                          |
| н950У                                | —  | — | 511 119,99   | 2 252 578,01 | Метод спутниковых геодезических измерений (определений) | Mt = 0,10  | —                          |
| н949У                                | —  | — | 511 142,51   | 2 252 588,86 |   |  |                            |
| н951У                                | —  | — | 511 135,57   | 2 252 603,26 |   |  |                            |
| н952У                                | —  | — | 511 113,05   | 2 252 592,42 |   |  |                            |
| н950У                                | —  | — | 511 119,99   | 2 252 578,01 |   |  |                            |

**2. Сведения о частях границ уточняемого земельного участка с кадастровым номером** 73:19:083201:952 :

| Обозначение части границ |       | Горизонтальное проложение (S), м | Описание прохождения части границ | Сведения о согласовании местоположения границ (согласовано/спорное) |
|--------------------------|-------|----------------------------------|-----------------------------------|---|
| от т.                    | до т. |                                  |                                   |   |
| 1                        | 2     | 3                                | 4                                 | 5   |
| н950У                    | н949У | 25,00                            | —                                 | согласовано   |
| н949У                    | н951У | 15,99                            |                                   |   |
| н951У                    | н952У | 24,99                            |                                   |   |
| н952У                    | н950У | 15,99                            |                                   |   |

**3. Сведения о характеристиках уточняемого земельного участка с кадастровым номером** 73:19:083201:952 :

| № п/п | Наименование характеристики земельного участка | Значение характеристики |
|-------|--|-------------------------|
| 1     | 2  | 3                       |
| 1     | 2  | 3                       |

| 1   | 2  | 3   |
|---|--|---|
| 1.  | Адрес земельного участка   | —   |
| 1.1.  | Сведения о местоположении земельного участка (при отсутствии адреса) в структурированном в соответствии с федеральной информационной адресной системой виде      |   |
| 1.2.  | Дополнительные сведения о местоположении земельного участка  | Местоположение установлено относительно ориентира, расположенного в границах участка. Почтовый адрес ориентира: обл Ульяновская р-н Ульяновский Садоводческое товарищество "Черемушки" участок 953. |
| 2.  | Площадь земельного участка $\pm$ величина погрешности определения (вычисления) площади ( $P \pm \Delta P$ ), м <sup>2</sup>                                      | 400 $\pm$ 7,00  |
| 3.  | Формула, примененная для вычисления предельной погрешности определения площади земельного участка, с подставленными значениями и итоговые (вычисленные) значения | $3,5 * 0,10 * \sqrt{(400,00)} = 7$  |
| 4.  | Площадь земельного участка согласно сведениям Единого государственного реестра недвижимости (Ркад), м <sup>2</sup>   | 400,00  |
| 5.  | Оценка расхождения P и Ркад ( $P - P_{кад}$ ), м <sup>2</sup>  | 0   |
| 6.  | Предельный минимальный и максимальный размеры земельного участка (Рмин и Рмакс), м <sup>2</sup>  | —<br>—  |
| 7.  | Вид (виды) разрешенного использования  | Для садоводства   |
| 7.1.  | Дополнительные сведения об использовании земельного участка  | —   |
| 8.  | Кадастровый или иной государственный учетный номер (инвентарный) здания, сооружения, объекта незавершенного строительства, расположенного на земельном участке   | —   |
| 9.  | Сведения о земельных участках (землях общего пользования, территории общего пользования), посредством которых обеспечивается доступ                              | —   |
| 10.   | Иные сведения  | —   |
| <b>4. Пояснения к сведениям об уточняемом земельном участке с кадастровым номером</b> |  | <b>73:19:083201:952</b> :   |
| 1.  |  | —   |

**1. Сведения о характерных точках границ уточняемого земельного участка с кадастровым номером** 73:19:083201:953 :  
 Система координат МСК-55, зона 2 Зона № 2

| Обозначение характерных точек границ | Координаты, м  |   |  |              | Метод определения координат                             | Формулы, примененные для расчета средней квадратической погрешности определения координат характерных точек границ (Mt), с подставленными в такие формулы значениями и итоговые (вычисленные) значения Mt, м | Описание закрепления точки |
|--------------------------------------|--|---|--|--------------|---|--|----------------------------|
|                                      | содержатся в Едином государственном реестре недвижимости |   | определены в результате выполнения комплексных кадастровых работ |              |   |  |                            |
|                                      | X  | Y | X  | Y            |   |  |                            |
| 1                                    | 2  | 3 | 4  | 5            | 6   | 7  | 8                          |
| н952У                                | —  | — | 511 113,05   | 2 252 592,42 | Метод спутниковых геодезических измерений (определений) | Mt = 0,10  | —                          |
| н951У                                | —  | — | 511 135,57   | 2 252 603,26 |   |  |                            |
| 953                                  | —  | — | 511 128,52   | 2 252 617,89 |   |  |                            |
| 954                                  | —  | — | 511 106,07   | 2 252 606,38 |   |  |                            |
| н952У                                | —  | — | 511 113,05   | 2 252 592,42 |   |  |                            |

**2. Сведения о частях границ уточняемого земельного участка с кадастровым номером** 73:19:083201:953 :

| Обозначение части границ |       | Горизонтальное проложение (S), м | Описание прохождения части границ | Сведения о согласовании местоположения границ (согласовано/спорное) |
|--------------------------|-------|----------------------------------|-----------------------------------|---|
| от т.                    | до т. |                                  |                                   |   |
| 1                        | 2     | 3                                | 4                                 | 5   |
| н952У                    | н951У | 24,99                            | —                                 | согласовано   |
| н951У                    | 953   | 16,24                            |                                   |   |
| 953                      | 954   | 25,23                            |                                   |   |
| 954                      | н952У | 15,61                            |                                   |   |

**3. Сведения о характеристиках уточняемого земельного участка с кадастровым номером** 73:19:083201:953 :

| № п/п | Наименование характеристики земельного участка | Значение характеристики |
|-------|--|-------------------------|
| 1     | 2  | 3                       |
| 1     | 2  | 3                       |

| 1   | 2  | 3   |
|---|--|---|
| 1.  | Адрес земельного участка   | —   |
| 1.1.  | Сведения о местоположении земельного участка (при отсутствии адреса) в структурированном в соответствии с федеральной информационной адресной системой виде      |   |
| 1.2.  | Дополнительные сведения о местоположении земельного участка  | Местоположение установлено относительно ориентира, расположенного в границах участка. Почтовый адрес ориентира: Ульяновская обл., р-н Ульяновский, садоводческое товарищество "Черемушки", участок 954. |
| 2.  | Площадь земельного участка $\pm$ величина погрешности определения (вычисления) площади ( $P \pm \Delta P$ ), м <sup>2</sup>                                      | 400 $\pm$ 7,00  |
| 3.  | Формула, примененная для вычисления предельной погрешности определения площади земельного участка, с подставленными значениями и итоговые (вычисленные) значения | $3,5 * 0,10 * \sqrt{(400,00)} = 7$  |
| 4.  | Площадь земельного участка согласно сведениям Единого государственного реестра недвижимости (Ркад), м <sup>2</sup>   | 400,00  |
| 5.  | Оценка расхождения P и Ркад ( $P - P_{кад}$ ), м <sup>2</sup>  | 0   |
| 6.  | Предельный минимальный и максимальный размеры земельного участка (Рмин и Рмакс), м <sup>2</sup>  | —<br>—  |
| 7.  | Вид (виды) разрешенного использования  | Для садоводства   |
| 7.1.  | Дополнительные сведения об использовании земельного участка  | —   |
| 8.  | Кадастровый или иной государственный учетный номер (инвентарный) здания, сооружения, объекта незавершенного строительства, расположенного на земельном участке   | —   |
| 9.  | Сведения о земельных участках (землях общего пользования, территории общего пользования), посредством которых обеспечивается доступ                              | —   |
| 10.   | Иные сведения  | —   |
| <b>4. Пояснения к сведениям об уточняемом земельном участке с кадастровым номером</b> |  | <b>73:19:083201:953</b> :   |
| 1.  |  | —   |

**1. Сведения о характерных точках границ уточняемого земельного участка с кадастровым номером** 73:19:083201:956 :  
 Система координат МСК-55, зона 2 Зона № 2

| Обозначение характерных точек границ | Координаты, м  |   |  |              | Метод определения координат                             | Формулы, примененные для расчета средней квадратической погрешности определения координат характерных точек границ (Mt), с подставленными в такие формулы значениями и итоговые (вычисленные) значения Mt, м | Описание закрепления точки |
|--------------------------------------|--|---|--|--------------|---|--|----------------------------|
|                                      | содержатся в Едином государственном реестре недвижимости |   | определены в результате выполнения комплексных кадастровых работ |              |   |  |                            |
|                                      | X  | Y | X  | Y            |   |  |                            |
| 1                                    | 2  | 3 | 4  | 5            | 6   | 7  | 8                          |
| 955                                  | —  | — | 511 064,09   | 2 252 693,04 | Метод спутниковых геодезических измерений (определений) | Mt = 0,10  | —                          |
| 967                                  | —  | — | 511 077,03   | 2 252 689,66 |   |  |                            |
| н968У                                | —  | — | 511 084,91   | 2 252 693,86 |   |  |                            |
| н963У                                | —  | — | 511 075,49   | 2 252 716,05 |   |  |                            |
| 956                                  | —  | — | 511 056,92   | 2 252 707,44 |   |  |                            |
| 955                                  | —  | — | 511 064,09   | 2 252 693,04 |   |  |                            |

**2. Сведения о частях границ уточняемого земельного участка с кадастровым номером** 73:19:083201:956 :

| Обозначение части границ |       | Горизонтальное проложение (S), м | Описание прохождения части границ | Сведения о согласовании местоположения границ (согласовано/спорное) |
|--------------------------|-------|----------------------------------|-----------------------------------|---|
| от т.                    | до т. |                                  |                                   |   |
| 1                        | 2     | 3                                | 4                                 | 5   |
| 955                      | 967   | 13,37                            | —                                 | согласовано   |
| 967                      | н968У | 8,93                             |                                   |   |
| н968У                    | н963У | 24,11                            |                                   |   |
| н963У                    | 956   | 20,47                            |                                   |   |
| 956                      | 955   | 16,09                            |                                   |   |
|                          |       |                                  |                                   |   |

**3. Сведения о характеристиках уточняемого земельного участка с кадастровым номером** 73:19:083201:956 :

| № п/п | Наименование характеристики земельного участка | Значение характеристики |
|-------|--|-------------------------|
| 1     | 2  | 3                       |
|       |  |                         |

| 1   | 2  | 3   |
|---|--|---|
| 1.  | Адрес земельного участка   | —   |
| 1.1.  | Сведения о местоположении земельного участка (при отсутствии адреса) в структурированном в соответствии с федеральной информационной адресной системой виде      |   |
| 1.2.  | Дополнительные сведения о местоположении земельного участка  | Местоположение установлено относительно ориентира, расположенного в границах участка. Почтовый адрес ориентира: обл Ульяновская р-н Ульяновский Садоводческое товарищество "Черемушки" участок 957. |
| 2.  | Площадь земельного участка $\pm$ величина погрешности определения (вычисления) площади ( $P \pm \Delta P$ ), м <sup>2</sup>                                      | 440 $\pm$ 7,00  |
| 3.  | Формула, примененная для вычисления предельной погрешности определения площади земельного участка, с подставленными значениями и итоговые (вычисленные) значения | $3,5 * 0,10 * \sqrt{(440,00)} = 7$  |
| 4.  | Площадь земельного участка согласно сведениям Единого государственного реестра недвижимости (Ркад), м <sup>2</sup>   | 400,00  |
| 5.  | Оценка расхождения P и Ркад ( $P - P_{кад}$ ), м <sup>2</sup>  | 40  |
| 6.  | Предельный минимальный и максимальный размеры земельного участка (Рмин и Рмакс), м <sup>2</sup>  | —<br>—  |
| 7.  | Вид (виды) разрешенного использования  | Для садоводства   |
| 7.1.  | Дополнительные сведения об использовании земельного участка  | —   |
| 8.  | Кадастровый или иной государственный учетный номер (инвентарный) здания, сооружения, объекта незавершенного строительства, расположенного на земельном участке   | —   |
| 9.  | Сведения о земельных участках (землях общего пользования, территории общего пользования), посредством которых обеспечивается доступ                              | —   |
| 10.   | Иные сведения  | —   |
| <b>4. Пояснения к сведениям об уточняемом земельном участке с кадастровым номером</b> |  | <b>73:19:083201:956</b> :   |
| 1.  |  | —   |

**1. Сведения о характерных точках границ уточняемого земельного участка с кадастровым номером** 73:19:083201:957 :  
 Система координат МСК-55, зона 2 Зона № 2

| Обозначение характерных точек границ | Координаты, м  |   |  |              | Метод определения координат                             | Формулы, примененные для расчета средней квадратической погрешности определения координат характерных точек границ (Mt), с подставленными в такие формулы значениями и итоговые (вычисленные) значения Mt, м | Описание закрепления точки |
|--------------------------------------|--|---|--|--------------|---|--|----------------------------|
|                                      | содержатся в Едином государственном реестре недвижимости |   | определены в результате выполнения комплексных кадастровых работ |              |   |  |                            |
|                                      | X  | Y | X  | Y            |   |  |                            |
| 1                                    | 2  | 3 | 4  | 5            | 6   | 7  | 8                          |
| 956                                  | —  | — | 511 056,92   | 2 252 707,44 | Метод спутниковых геодезических измерений (определений) | Mt = 0,10  | —                          |
| н963У                                | —  | — | 511 075,49   | 2 252 716,05 |   |  |                            |
| н964У                                | —  | — | 511 081,06   | 2 252 718,65 |   |  |                            |
| н965У                                | —  | — | 511 074,23   | 2 252 733,92 |   |  |                            |
| 966                                  | —  | — | 511 049,91   | 2 252 721,79 |   |  |                            |
| 956                                  | —  | — | 511 056,92   | 2 252 707,44 |   |  |                            |

**2. Сведения о частях границ уточняемого земельного участка с кадастровым номером** 73:19:083201:957 :

| Обозначение части границ |       | Горизонтальное проложение (S), м | Описание прохождения части границ | Сведения о согласовании местоположения границ (согласовано/спорное) |
|--------------------------|-------|----------------------------------|-----------------------------------|---|
| от т.                    | до т. |                                  |                                   |   |
| 1                        | 2     | 3                                | 4                                 | 5   |
| 956                      | н963У | 20,47                            | —                                 | согласовано   |
| н963У                    | н964У | 6,15                             |                                   |   |
| н964У                    | н965У | 16,73                            |                                   |   |
| н965У                    | 966   | 27,18                            |                                   |   |
| 966                      | 956   | 15,97                            |                                   |   |

**3. Сведения о характеристиках уточняемого земельного участка с кадастровым номером** 73:19:083201:957 :

| № п/п | Наименование характеристики земельного участка | Значение характеристики |
|-------|--|-------------------------|
| 1     | 2  | 3                       |
| 1     | 2  | 3                       |

| 1   | 2  | 3   |
|---|--|---|
| 1.  | Адрес земельного участка   | —   |
| 1.1.  | Сведения о местоположении земельного участка (при отсутствии адреса) в структурированном в соответствии с федеральной информационной адресной системой виде      |   |
| 1.2.  | Дополнительные сведения о местоположении земельного участка  | Местоположение установлено относительно ориентира, расположенного в границах участка. Почтовый адрес ориентира: обл. Ульяновская, р-н Ульяновский, Садоводческое товарищество "Черемушки", участок 958. |
| 2.  | Площадь земельного участка $\pm$ величина погрешности определения (вычисления) площади ( $P \pm \Delta P$ ), м <sup>2</sup>                                      | 440 $\pm$ 7,00  |
| 3.  | Формула, примененная для вычисления предельной погрешности определения площади земельного участка, с подставленными значениями и итоговые (вычисленные) значения | $3,5 * 0,10 * \sqrt{(440,00)} = 7$  |
| 4.  | Площадь земельного участка согласно сведениям Единого государственного реестра недвижимости (Ркад), м <sup>2</sup>   | 400,00  |
| 5.  | Оценка расхождения P и Ркад ( $P - P_{кад}$ ), м <sup>2</sup>  | 40  |
| 6.  | Предельный минимальный и максимальный размеры земельного участка (Рмин и Рмакс), м <sup>2</sup>  | —<br>—  |
| 7.  | Вид (виды) разрешенного использования  | Для садоводства   |
| 7.1.  | Дополнительные сведения об использовании земельного участка  | —   |
| 8.  | Кадастровый или иной государственный учетный номер (инвентарный) здания, сооружения, объекта незавершенного строительства, расположенного на земельном участке   | —   |
| 9.  | Сведения о земельных участках (землях общего пользования, территории общего пользования), посредством которых обеспечивается доступ                              | —   |
| 10.   | Иные сведения  | —   |
| <b>4. Пояснения к сведениям об уточняемом земельном участке с кадастровым номером</b> |  | <b>73:19:083201:957</b> :   |
| 1.  |  | —   |



**1. Сведения о характерных точках границ уточняемого земельного участка с кадастровым номером** 73:19:083201:958 :  
 Система координат МСК-55, зона 2 Зона № 2

| Обозначение характерных точек границ | Координаты, м  |   |  |              | Метод определения координат                             | Формулы, примененные для расчета средней квадратической погрешности определения координат характерных точек границ (Mt), с подставленными в такие формулы значениями и итоговые (вычисленные) значения Mt, м | Описание закрепления точки |
|--------------------------------------|--|---|--|--------------|---|--|----------------------------|
|                                      | содержатся в Едином государственном реестре недвижимости |   | определены в результате выполнения комплексных кадастровых работ |              |   |  |                            |
|                                      | X  | Y | X  | Y            |   |  |                            |
| 1                                    | 2  | 3 | 4  | 5            | 6   | 7  | 8                          |
| 969                                  | —  | — | 511 043,15   | 2 252 736,08 | Метод спутниковых геодезических измерений (определений) | Mt = 0,10  | —                          |
| 966                                  | —  | — | 511 049,91   | 2 252 721,79 |   |  |                            |
| н965У                                | —  | — | 511 074,23   | 2 252 733,92 |   |  |                            |
| 970                                  | —  | — | 511 075,26   | 2 252 734,43 |   |  |                            |
| 971                                  | —  | — | 511 067,58   | 2 252 748,29 |   |  |                            |
| 969                                  | —  | — | 511 043,15   | 2 252 736,08 |   |  |                            |

**2. Сведения о частях границ уточняемого земельного участка с кадастровым номером** 73:19:083201:958 :

| Обозначение части границ |       | Горизонтальное проложение (S), м | Описание прохождения части границ | Сведения о согласовании местоположения границ (согласовано/спорное) |
|--------------------------|-------|----------------------------------|-----------------------------------|---|
| от т.                    | до т. |                                  |                                   |   |
| 1                        | 2     | 3                                | 4                                 | 5   |
| 969                      | 966   | 15,81                            | —                                 | согласовано   |
| 966                      | н965У | 27,18                            |                                   |   |
| н965У                    | 970   | 1,15                             |                                   |   |
| 970                      | 971   | 15,85                            |                                   |   |
| 971                      | 969   | 27,31                            |                                   |   |

**3. Сведения о характеристиках уточняемого земельного участка с кадастровым номером** 73:19:083201:958 :

| № п/п | Наименование характеристики земельного участка | Значение характеристики |
|-------|--|-------------------------|
| 1     | 2  | 3                       |
| 1     | 2  | 3                       |

| 1   | 2  | 3  |
|---|--|--|
| 1.  | Адрес земельного участка   | —  |
| 1.1.  | Сведения о местоположении земельного участка (при отсутствии адреса) в структурированном в соответствии с федеральной информационной адресной системой виде      |  |
| 1.2.  | Дополнительные сведения о местоположении земельного участка  | Местоположение установлено относительно ориентира, расположенного в границах участка. Почтовый адрес ориентира: обл. Ульяновская, р-н Ульяновский, с/т "Черемушки", участок 959. |
| 2.  | Площадь земельного участка $\pm$ величина погрешности определения (вычисления) площади ( $P \pm \Delta P$ ), м <sup>2</sup>                                      | 440 $\pm$ 7,00   |
| 3.  | Формула, примененная для вычисления предельной погрешности определения площади земельного участка, с подставленными значениями и итоговые (вычисленные) значения | $3,5 * 0,10 * \sqrt{(440,00)} = 7$   |
| 4.  | Площадь земельного участка согласно сведениям Единого государственного реестра недвижимости (Ркад), м <sup>2</sup>   | 400,00   |
| 5.  | Оценка расхождения Р и Ркад ( $P - P_{кад}$ ), м <sup>2</sup>  | 40   |
| 6.  | Предельный минимальный и максимальный размеры земельного участка (Рмин и Рмакс), м <sup>2</sup>  | —<br>—   |
| 7.  | Вид (виды) разрешенного использования  | Для садоводства  |
| 7.1.  | Дополнительные сведения об использовании земельного участка  | —  |
| 8.  | Кадастровый или иной государственный учетный номер (инвентарный) здания, сооружения, объекта незавершенного строительства, расположенного на земельном участке   | —  |
| 9.  | Сведения о земельных участках (землях общего пользования, территории общего пользования), посредством которых обеспечивается доступ                              | —  |
| 10.   | Иные сведения  | —  |
| <b>4. Пояснения к сведениям об уточняемом земельном участке с кадастровым номером</b> |  | <b>73:19:083201:958</b> :  |
| 1.  |  | —  |

**1. Сведения о характерных точках границ уточняемого земельного участка с кадастровым номером** 73:19:083201:959 :  
 Система координат МСК-55, зона 2 Зона № 2

| Обозначение характерных точек границ | Координаты, м  |   |  |              | Метод определения координат                             | Формулы, примененные для расчета средней квадратической погрешности определения координат характерных точек границ (Mt), с подставленными в такие формулы значениями и итоговые (вычисленные) значения Mt, м | Описание закрепления точки |
|--------------------------------------|--|---|--|--------------|---|--|----------------------------|
|                                      | содержатся в Едином государственном реестре недвижимости |   | определены в результате выполнения комплексных кадастровых работ |              |   |  |                            |
|                                      | X  | Y | X  | Y            |   |  |                            |
| 1                                    | 2  | 3 | 4  | 5            | 6   | 7  | 8                          |
| 969                                  | —  | — | 511 043,15   | 2 252 736,08 | Метод спутниковых геодезических измерений (определений) | Mt = 0,10  | —                          |
| 971                                  | —  | — | 511 067,58   | 2 252 748,29 |   |  |                            |
| н975У                                | —  | — | 511 060,93   | 2 252 762,12 |   |  |                            |
| н974У                                | —  | — | 511 036,21   | 2 252 750,44 |   |  |                            |
| 969                                  | —  | — | 511 043,15   | 2 252 736,08 |   |  |                            |

**2. Сведения о частях границ уточняемого земельного участка с кадастровым номером** 73:19:083201:959 :

| Обозначение части границ |       | Горизонтальное проложение (S), м | Описание прохождения части границ | Сведения о согласовании местоположения границ (согласовано/спорное) |
|--------------------------|-------|----------------------------------|-----------------------------------|---|
| от т.                    | до т. |                                  |                                   |   |
| 1                        | 2     | 3                                | 4                                 | 5   |
| 969                      | 971   | 27,31                            | —                                 | согласовано   |
| 971                      | н975У | 15,35                            |                                   |   |
| н975У                    | н974У | 27,34                            |                                   |   |
| н974У                    | 969   | 15,95                            |                                   |   |

**3. Сведения о характеристиках уточняемого земельного участка с кадастровым номером** 73:19:083201:959 :

| № п/п | Наименование характеристики земельного участка | Значение характеристики |
|-------|--|-------------------------|
| 1     | 2  | 3                       |
|       |  |                         |

| 1   | 2  | 3   |
|---|--|---|
| 1.  | Адрес земельного участка   | —   |
| 1.1.  | Сведения о местоположении земельного участка (при отсутствии адреса) в структурированном в соответствии с федеральной информационной адресной системой виде      |   |
| 1.2.  | Дополнительные сведения о местоположении земельного участка  | Местоположение установлено относительно ориентира, расположенного в границах участка. Почтовый адрес ориентира: обл Ульяновская р-н Ульяновский Садоводческое товарищество "Черемушки" участок 960. |
| 2.  | Площадь земельного участка $\pm$ величина погрешности определения (вычисления) площади ( $P \pm \Delta P$ ), м <sup>2</sup>                                      | 428 $\pm$ 7,00  |
| 3.  | Формула, примененная для вычисления предельной погрешности определения площади земельного участка, с подставленными значениями и итоговые (вычисленные) значения | $3,5 * 0,10 * \sqrt{(428,00)} = 7$  |
| 4.  | Площадь земельного участка согласно сведениям Единого государственного реестра недвижимости (Ркад), м <sup>2</sup>   | 400,00  |
| 5.  | Оценка расхождения P и Ркад (P - Ркад), м <sup>2</sup>   | 28  |
| 6.  | Предельный минимальный и максимальный размеры земельного участка (Рмин и Рмакс), м <sup>2</sup>  | —<br>—  |
| 7.  | Вид (виды) разрешенного использования  | Для садоводства   |
| 7.1.  | Дополнительные сведения об использовании земельного участка  | —   |
| 8.  | Кадастровый или иной государственный учетный номер (инвентарный) здания, сооружения, объекта незавершенного строительства, расположенного на земельном участке   | —   |
| 9.  | Сведения о земельных участках (землях общего пользования, территории общего пользования), посредством которых обеспечивается доступ                              | —   |
| 10.   | Иные сведения  | —   |
| <b>4. Пояснения к сведениям об уточняемом земельном участке с кадастровым номером</b> |  | <b>73:19:083201:959</b> :   |
| 1.  |  | —   |

**1. Сведения о характерных точках границ уточняемого земельного участка с кадастровым номером** 73:19:083201:960 :  
 Система координат МСК-55, зона 2 Зона № 2

| Обозначение характерных точек границ | Координаты, м  |   |  |              | Метод определения координат                             | Формулы, примененные для расчета средней квадратической погрешности определения координат характерных точек границ (Mt), с подставленными в такие формулы значениями и итоговые (вычисленные) значения Mt, м | Описание закрепления точки |
|--------------------------------------|--|---|--|--------------|---|--|----------------------------|
|                                      | содержатся в Едином государственном реестре недвижимости |   | определены в результате выполнения комплексных кадастровых работ |              |   |  |                            |
|                                      | X  | Y | X  | Y            |   |  |                            |
| 1                                    | 2  | 3 | 4  | 5            | 6   | 7  | 8                          |
| 972                                  | —  | — | 511 053,79   | 2 252 776,65 | Метод спутниковых геодезических измерений (определений) | Mt = 0,10  | —                          |
| 973                                  | —  | — | 511 029,29   | 2 252 765,04 |   |  |                            |
| н974У                                | —  | — | 511 036,21   | 2 252 750,44 |   |  |                            |
| н975У                                | —  | — | 511 060,93   | 2 252 762,12 |   |  |                            |
| 972                                  | —  | — | 511 053,79   | 2 252 776,65 |   |  |                            |

**2. Сведения о частях границ уточняемого земельного участка с кадастровым номером** 73:19:083201:960 :

| Обозначение части границ |       | Горизонтальное проложение (S), м | Описание прохождения части границ | Сведения о согласовании местоположения границ (согласовано/спорное) |
|--------------------------|-------|----------------------------------|-----------------------------------|---|
| от т.                    | до т. |                                  |                                   |   |
| 1                        | 2     | 3                                | 4                                 | 5   |
| 972                      | 973   | 27,11                            | —                                 | согласовано   |
| 973                      | н974У | 16,16                            |                                   |   |
| н974У                    | н975У | 27,34                            |                                   |   |
| н975У                    | 972   | 16,19                            |                                   |   |

**3. Сведения о характеристиках уточняемого земельного участка с кадастровым номером** 73:19:083201:960 :

| № п/п | Наименование характеристики земельного участка | Значение характеристики |
|-------|--|-------------------------|
| 1     | 2  | 3                       |
| 1     | 2  | 3                       |

| 1   | 2  | 3   |
|---|--|---|
| 1.  | Адрес земельного участка   | —   |
| 1.1.  | Сведения о местоположении земельного участка (при отсутствии адреса) в структурированном в соответствии с федеральной информационной адресной системой виде      |   |
| 1.2.  | Дополнительные сведения о местоположении земельного участка  | Местоположение установлено относительно ориентира, расположенного в границах участка. Почтовый адрес ориентира: обл Ульяновская р-н Ульяновский Садоводческое товарищество "Черемушки" участок 961. |
| 2.  | Площадь земельного участка $\pm$ величина погрешности определения (вычисления) площади ( $P \pm \Delta P$ ), м <sup>2</sup>                                      | 440 $\pm$ 7,00  |
| 3.  | Формула, примененная для вычисления предельной погрешности определения площади земельного участка, с подставленными значениями и итоговые (вычисленные) значения | $3,5 * 0,10 * \sqrt{(440,00)} = 7$  |
| 4.  | Площадь земельного участка согласно сведениям Единого государственного реестра недвижимости (Ркад), м <sup>2</sup>   | 400,00  |
| 5.  | Оценка расхождения P и Ркад ( $P - P_{кад}$ ), м <sup>2</sup>  | 40  |
| 6.  | Предельный минимальный и максимальный размеры земельного участка (Рмин и Рмакс), м <sup>2</sup>  | —<br>—  |
| 7.  | Вид (виды) разрешенного использования  | Для садоводства   |
| 7.1.  | Дополнительные сведения об использовании земельного участка  | —   |
| 8.  | Кадастровый или иной государственный учетный номер (инвентарный) здания, сооружения, объекта незавершенного строительства, расположенного на земельном участке   | —   |
| 9.  | Сведения о земельных участках (землях общего пользования, территории общего пользования), посредством которых обеспечивается доступ                              | —   |
| 10.   | Иные сведения  | —   |
| <b>4. Пояснения к сведениям об уточняемом земельном участке с кадастровым номером</b> |  | <b>73:19:083201:960</b> :   |
| 1.  |  | —   |

**1. Сведения о характерных точках границ уточняемого земельного участка с кадастровым номером** 73:19:083201:962 :  
 Система координат МСК-55, зона 2 Зона № 2

| Обозначение характерных точек границ | Координаты, м  |   |  |              | Метод определения координат                             | Формулы, примененные для расчета средней квадратической погрешности определения координат характерных точек границ (Mt), с подставленными в такие формулы значениями и итоговые (вычисленные) значения Mt, м | Описание закрепления точки |
|--------------------------------------|--|---|--|--------------|---|--|----------------------------|
|                                      | содержатся в Едином государственном реестре недвижимости |   | определены в результате выполнения комплексных кадастровых работ |              |   |  |                            |
|                                      | X  | Y | X  | Y            |   |  |                            |
| 1                                    | 2  | 3 | 4  | 5            | 6   | 7  | 8                          |
| 976                                  | —  | — | 511 022,37   | 2 252 779,60 | Метод спутниковых геодезических измерений (определений) | Mt = 0,10  | —                          |
| 977                                  | —  | — | 511 046,61   | 2 252 791,18 |   |  |                            |
| 978                                  | —  | — | 511 039,96   | 2 252 804,16 |   |  |                            |
| 979                                  | —  | — | 511 037,22   | 2 252 805,25 |   |  |                            |
| 980                                  | —  | — | 511 035,95   | 2 252 804,64 |   |  |                            |
| н981У                                | —  | — | 511 014,84   | 2 252 794,58 |   |  |                            |
| 976                                  | —  | — | 511 022,37   | 2 252 779,60 |   |  |                            |

**2. Сведения о частях границ уточняемого земельного участка с кадастровым номером** 73:19:083201:962 :

| Обозначение части границ |       | Горизонтальное проложение (S), м | Описание прохождения части границ | Сведения о согласовании местоположения границ (согласовано/спорное) |
|--------------------------|-------|----------------------------------|-----------------------------------|---|
| от т.                    | до т. |                                  |                                   |   |
| 1                        | 2     | 3                                | 4                                 | 5   |
| 976                      | 977   | 26,86                            | —                                 | согласовано   |
| 977                      | 978   | 14,58                            |                                   |   |
| 978                      | 979   | 2,95                             |                                   |   |
| 979                      | 980   | 1,41                             |                                   |   |
| 980                      | н981У | 23,38                            |                                   |   |
| н981У                    | 976   | 16,77                            |                                   |   |

**3. Сведения о характеристиках уточняемого земельного участка с кадастровым номером 73:19:083201:962 :**

| № п/п | Наименование характеристики земельного участка   | Значение характеристики  |
|-------|--|--|
| 1     | 2  | 3  |
| 1.    | Адрес земельного участка   | —  |
| 1.1.  | Сведения о местоположении земельного участка (при отсутствии адреса) в структурированном в соответствии с федеральной информационной адресной системой виде      |  |
| 1.2.  | Дополнительные сведения о местоположении земельного участка  | обл Ульяновская р-н Ульяновский Садоводческое товарищество "Черемушки" участок 963 |
| 2.    | Площадь земельного участка ± величина погрешности определения (вычисления) площади ( $P \pm \Delta P$ ), м <sup>2</sup>  | 447 ± 7,00   |
| 3.    | Формула, примененная для вычисления предельной погрешности определения площади земельного участка, с подставленными значениями и итоговые (вычисленные) значения | $3,5 * 0,10 * \sqrt{(447,00)} = 7$   |
| 4.    | Площадь земельного участка согласно сведениям Единого государственного реестра недвижимости (Ркад), м <sup>2</sup>   | 400,00   |
| 5.    | Оценка расхождения Р и Ркад ( $P - P_{кад}$ ), м <sup>2</sup>  | 47   |
| 6.    | Предельный минимальный и максимальный размеры земельного участка (Рмин и Рмакс), м <sup>2</sup>  | —<br>—   |
| 7.    | Вид (виды) разрешенного использования  | Для садоводства  |
| 7.1.  | Дополнительные сведения об использовании земельного участка  | —  |
| 8.    | Кадастровый или иной государственный учетный номер (инвентарный) здания, сооружения, объекта незавершенного строительства, расположенного на земельном участке   | —  |
| 9.    | Сведения о земельных участках (землях общего пользования, территории общего пользования), посредством которых обеспечивается доступ                              | —  |
| 10.   | Иные сведения  | —  |

**4. Пояснения к сведениям об уточняемом земельном участке с кадастровым номером 73:19:083201:962 :**

|    |   |
|----|---|
| 1. | — |
|----|---|



**1. Сведения о характерных точках границ уточняемого земельного участка с кадастровым номером** 73:19:083201:967 :  
 Система координат МСК-55, зона 2 Зона № 2

| Обозначение характерных точек границ | Координаты, м  |   |  |              | Метод определения координат                             | Формулы, примененные для расчета средней квадратической погрешности определения координат характерных точек границ (Mt), с подставленными в такие формулы значениями и итоговые (вычисленные) значения Mt, м | Описание закрепления точки |
|--------------------------------------|--|---|--|--------------|---|--|----------------------------|
|                                      | содержатся в Едином государственном реестре недвижимости |   | определены в результате выполнения комплексных кадастровых работ |              |   |  |                            |
|                                      | X  | Y | X  | Y            |   |  |                            |
| 1                                    | 2  | 3 | 4  | 5            | 6   | 7  | 8                          |
| 982                                  | —  | — | 511 161,86   | 2 252 491,02 | Метод спутниковых геодезических измерений (определений) | Mt = 0,10  | —                          |
| 942                                  | —  | — | 511 155,13   | 2 252 505,24 |   |  |                            |
| 983                                  | —  | — | 511 132,42   | 2 252 494,94 |   |  |                            |
| 984                                  | —  | — | 511 140,00   | 2 252 480,02 |   |  |                            |
| 982                                  | —  | — | 511 161,86   | 2 252 491,02 |   |  |                            |

**2. Сведения о частях границ уточняемого земельного участка с кадастровым номером** 73:19:083201:967 :

| Обозначение части границ |       | Горизонтальное проложение (S), м | Описание прохождения части границ | Сведения о согласовании местоположения границ (согласовано/спорное) |
|--------------------------|-------|----------------------------------|-----------------------------------|---|
| от т.                    | до т. |                                  |                                   |   |
| 1                        | 2     | 3                                | 4                                 | 5   |
| 982                      | 942   | 15,73                            | —                                 | согласовано   |
| 942                      | 983   | 24,94                            |                                   |   |
| 983                      | 984   | 16,74                            |                                   |   |
| 984                      | 982   | 24,47                            |                                   |   |

**3. Сведения о характеристиках уточняемого земельного участка с кадастровым номером** 73:19:083201:967 :

| № п/п | Наименование характеристики земельного участка | Значение характеристики |
|-------|--|-------------------------|
| 1     | 2  | 3                       |
| 1     | 2  | 3                       |

| 1   | 2  | 3   |
|---|--|---|
| 1.  | Адрес земельного участка   | —   |
| 1.1.  | Сведения о местоположении земельного участка (при отсутствии адреса) в структурированном в соответствии с федеральной информационной адресной системой виде      |   |
| 1.2.  | Дополнительные сведения о местоположении земельного участка  | Местоположение установлено относительно ориентира, расположенного в границах участка. Почтовый адрес ориентира: обл Ульяновская р-н Ульяновский Садоводческое товарищество "Черемушки" участок 968. |
| 2.  | Площадь земельного участка $\pm$ величина погрешности определения (вычисления) площади ( $P \pm \Delta P$ ), м <sup>2</sup>                                      | 401 $\pm$ 7,00  |
| 3.  | Формула, примененная для вычисления предельной погрешности определения площади земельного участка, с подставленными значениями и итоговые (вычисленные) значения | $3,5 * 0,10 * \sqrt{(401,00)} = 7$  |
| 4.  | Площадь земельного участка согласно сведениям Единого государственного реестра недвижимости (Ркад), м <sup>2</sup>   | 400,00  |
| 5.  | Оценка расхождения P и Ркад ( $P - P_{кад}$ ), м <sup>2</sup>  | 1   |
| 6.  | Предельный минимальный и максимальный размеры земельного участка (Рмин и Рмакс), м <sup>2</sup>  | —<br>—  |
| 7.  | Вид (виды) разрешенного использования  | Для садоводства   |
| 7.1.  | Дополнительные сведения об использовании земельного участка  | —   |
| 8.  | Кадастровый или иной государственный учетный номер (инвентарный) здания, сооружения, объекта незавершенного строительства, расположенного на земельном участке   | —   |
| 9.  | Сведения о земельных участках (землях общего пользования, территории общего пользования), посредством которых обеспечивается доступ                              | —   |
| 10.   | Иные сведения  | —   |
| <b>4. Пояснения к сведениям об уточняемом земельном участке с кадастровым номером</b> |  | <b>73:19:083201:967</b> :   |
| 1.  |  | —   |

**1. Сведения о характерных точках границ уточняемого земельного участка с кадастровым номером** 73:19:083201:969 :  
 Система координат МСК-55, зона 2 Зона № 2

| Обозначение характерных точек границ | Координаты, м  |   |  |              | Метод определения координат                             | Формулы, примененные для расчета средней квадратической погрешности определения координат характерных точек границ (Mt), с подставленными в такие формулы значениями и итоговые (вычисленные) значения Mt, м | Описание закрепления точки |
|--------------------------------------|--|---|--|--------------|---|--|----------------------------|
|                                      | содержатся в Едином государственном реестре недвижимости |   | определены в результате выполнения комплексных кадастровых работ |              |   |  |                            |
|                                      | X  | Y | X  | Y            |   |  |                            |
| 1                                    | 2  | 3 | 4  | 5            | 6   | 7  | 8                          |
| 985                                  | —  | — | 511 125,14   | 2 252 509,74 | Метод спутниковых геодезических измерений (определений) | Mt = 0,10  | —                          |
| 941                                  | —  | — | 511 147,92   | 2 252 520,40 |   |  |                            |
| 946                                  | —  | — | 511 141,00   | 2 252 534,15 |   |  |                            |
| 986                                  | —  | — | 511 118,60   | 2 252 523,43 |   |  |                            |
| 985                                  | —  | — | 511 125,14   | 2 252 509,74 |   |  |                            |

**2. Сведения о частях границ уточняемого земельного участка с кадастровым номером** 73:19:083201:969 :

| Обозначение части границ |       | Горизонтальное проложение (S), м | Описание прохождения части границ | Сведения о согласовании местоположения границ (согласовано/спорное) |
|--------------------------|-------|----------------------------------|-----------------------------------|---|
| от т.                    | до т. |                                  |                                   |   |
| 1                        | 2     | 3                                | 4                                 | 5   |
| 985                      | 941   | 25,15                            | —                                 | согласовано   |
| 941                      | 946   | 15,39                            |                                   |   |
| 946                      | 986   | 24,83                            |                                   |   |
| 986                      | 985   | 15,17                            |                                   |   |

**3. Сведения о характеристиках уточняемого земельного участка с кадастровым номером** 73:19:083201:969 :

| № п/п | Наименование характеристики земельного участка | Значение характеристики |
|-------|--|-------------------------|
| 1     | 2  | 3                       |
| 1     | 2  | 3                       |

| 1   | 2  | 3   |
|---|--|---|
| 1.  | Адрес земельного участка   | —   |
| 1.1.  | Сведения о местоположении земельного участка (при отсутствии адреса) в структурированном в соответствии с федеральной информационной адресной системой виде      |   |
| 1.2.  | Дополнительные сведения о местоположении земельного участка  | Местоположение установлено относительно ориентира, расположенного в границах участка. Почтовый адрес ориентира: Ульяновская область, г. Ульяновск, садоводческое товарищество "Черемушки", участок 970. |
| 2.  | Площадь земельного участка $\pm$ величина погрешности определения (вычисления) площади ( $P \pm \Delta P$ ), м <sup>2</sup>                                      | 382 $\pm$ 7,00  |
| 3.  | Формула, примененная для вычисления предельной погрешности определения площади земельного участка, с подставленными значениями и итоговые (вычисленные) значения | $3,5 * 0,10 * \sqrt{(382,00)} = 7$  |
| 4.  | Площадь земельного участка согласно сведениям Единого государственного реестра недвижимости (Ркад), м <sup>2</sup>   | 400,00  |
| 5.  | Оценка расхождения P и Ркад (P - Ркад), м <sup>2</sup>   | 18  |
| 6.  | Предельный минимальный и максимальный размеры земельного участка (Рмин и Рмакс), м <sup>2</sup>  | —<br>—  |
| 7.  | Вид (виды) разрешенного использования  | Для садоводства   |
| 7.1.  | Дополнительные сведения об использовании земельного участка  | —   |
| 8.  | Кадастровый или иной государственный учетный номер (инвентарный) здания, сооружения, объекта незавершенного строительства, расположенного на земельном участке   | —   |
| 9.  | Сведения о земельных участках (землях общего пользования, территории общего пользования), посредством которых обеспечивается доступ                              | —   |
| 10.   | Иные сведения  | —   |
| <b>4. Пояснения к сведениям об уточняемом земельном участке с кадастровым номером</b> |  | <b>73:19:083201:969</b> :   |
| 1.  |  | —   |

**1. Сведения о характерных точках границ уточняемого земельного участка с кадастровым номером** 73:19:083201:970 :  
 Система координат МСК-55, зона 2 Зона № 2

| Обозначение характерных точек границ | Координаты, м  |   |  |              | Метод определения координат                             | Формулы, примененные для расчета средней квадратической погрешности определения координат характерных точек границ (Mt), с подставленными в такие формулы значениями и итоговые (вычисленные) значения Mt, м | Описание закрепления точки |
|--------------------------------------|--|---|--|--------------|---|--|----------------------------|
|                                      | содержатся в Едином государственном реестре недвижимости |   | определены в результате выполнения комплексных кадастровых работ |              |   |  |                            |
|                                      | X  | Y | X  | Y            |   |  |                            |
| 1                                    | 2  | 3 | 4  | 5            | 6   | 7  | 8                          |
| 946                                  | —  | — | 511 141,00   | 2 252 534,15 | Метод спутниковых геодезических измерений (определений) | Mt = 0,10  | —                          |
| 987                                  | —  | — | 511 133,74   | 2 252 548,58 |   |  |                            |
| 988                                  | —  | — | 511 111,26   | 2 252 538,26 |   |  |                            |
| 989                                  | —  | — | 511 111,38   | 2 252 538,02 |   |  |                            |
| 986                                  | —  | — | 511 118,60   | 2 252 523,43 |   |  |                            |
| 946                                  | —  | — | 511 141,00   | 2 252 534,15 |   |  |                            |

**2. Сведения о частях границ уточняемого земельного участка с кадастровым номером** 73:19:083201:970 :

| Обозначение части границ |       | Горизонтальное проложение (S), м | Описание прохождения части границ | Сведения о согласовании местоположения границ (согласовано/спорное) |
|--------------------------|-------|----------------------------------|-----------------------------------|---|
| от т.                    | до т. |                                  |                                   |   |
| 1                        | 2     | 3                                | 4                                 | 5   |
| 946                      | 987   | 16,15                            | —                                 | согласовано   |
| 987                      | 988   | 24,74                            |                                   |   |
| 988                      | 989   | 0,27                             |                                   |   |
| 989                      | 986   | 16,28                            |                                   |   |
| 986                      | 946   | 24,83                            |                                   |   |
|                          |       |                                  |                                   |   |

**3. Сведения о характеристиках уточняемого земельного участка с кадастровым номером** 73:19:083201:970 :

| № п/п | Наименование характеристики земельного участка | Значение характеристики |
|-------|--|-------------------------|
| 1     | 2  | 3                       |
|       |  |                         |

| 1   | 2  | 3   |
|---|--|---|
| 1.  | Адрес земельного участка   | —   |
| 1.1.  | Сведения о местоположении земельного участка (при отсутствии адреса) в структурированном в соответствии с федеральной информационной адресной системой виде      |   |
| 1.2.  | Дополнительные сведения о местоположении земельного участка  | Местоположение установлено относительно ориентира, расположенного в границах участка. Почтовый адрес ориентира: Ульяновская область, р-н Ульяновский, с/т "Черемушки", участок 971. |
| 2.  | Площадь земельного участка $\pm$ величина погрешности определения (вычисления) площади ( $P \pm \Delta P$ ), м <sup>2</sup>                                      | 405 $\pm$ 7,00  |
| 3.  | Формула, примененная для вычисления предельной погрешности определения площади земельного участка, с подставленными значениями и итоговые (вычисленные) значения | $3,5 * 0,10 * \sqrt{(405,00)} = 7$  |
| 4.  | Площадь земельного участка согласно сведениям Единого государственного реестра недвижимости (Ркад), м <sup>2</sup>   | 400,00  |
| 5.  | Оценка расхождения P и Ркад ( $P - P_{кад}$ ), м <sup>2</sup>  | 5   |
| 6.  | Предельный минимальный и максимальный размеры земельного участка (Рмин и Рмакс), м <sup>2</sup>  | —<br>—  |
| 7.  | Вид (виды) разрешенного использования  | Для садоводства   |
| 7.1.  | Дополнительные сведения об использовании земельного участка  | —   |
| 8.  | Кадастровый или иной государственный учетный номер (инвентарный) здания, сооружения, объекта незавершенного строительства, расположенного на земельном участке   | —   |
| 9.  | Сведения о земельных участках (землях общего пользования, территории общего пользования), посредством которых обеспечивается доступ                              | —   |
| 10.   | Иные сведения  | —   |
| <b>4. Пояснения к сведениям об уточняемом земельном участке с кадастровым номером</b> |  | <b>73:19:083201:970</b> :   |
| 1.  |  | —   |

**1. Сведения о характерных точках границ уточняемого земельного участка с кадастровым номером** 73:19:083201:972 :  
 Система координат МСК-55, зона 2 Зона № 2

| Обозначение характерных точек границ | Координаты, м  |   |  |              | Метод определения координат                             | Формулы, примененные для расчета средней квадратической погрешности определения координат характерных точек границ (Mt), с подставленными в такие формулы значениями и итоговые (вычисленные) значения Mt, м | Описание закрепления точки |
|--------------------------------------|--|---|--|--------------|---|--|----------------------------|
|                                      | содержатся в Едином государственном реестре недвижимости |   | определены в результате выполнения комплексных кадастровых работ |              |   |  |                            |
|                                      | X  | Y | X  | Y            |   |  |                            |
| 1                                    | 2  | 3 | 4  | 5            | 6   | 7  | 8                          |
| 990                                  | —  | — | 511 104,30   | 2 252 552,21 | Метод спутниковых геодезических измерений (определений) | Mt = 0,10  | —                          |
| 947                                  | —  | — | 511 126,92   | 2 252 562,98 |   |  |                            |
| н950У                                | —  | — | 511 119,99   | 2 252 578,01 |   |  |                            |
| н991У                                | —  | — | 511 097,05   | 2 252 566,95 |   |  |                            |
| 990                                  | —  | — | 511 104,30   | 2 252 552,21 |   |  |                            |

**2. Сведения о частях границ уточняемого земельного участка с кадастровым номером** 73:19:083201:972 :

| Обозначение части границ |       | Горизонтальное проложение (S), м | Описание прохождения части границ | Сведения о согласовании местоположения границ (согласовано/спорное) |
|--------------------------|-------|----------------------------------|-----------------------------------|---|
| от т.                    | до т. |                                  |                                   |   |
| 1                        | 2     | 3                                | 4                                 | 5   |
| 990                      | 947   | 25,05                            | —                                 | согласовано   |
| 947                      | н950У | 16,55                            |                                   |   |
| н950У                    | н991У | 25,47                            |                                   |   |
| н991У                    | 990   | 16,43                            |                                   |   |

**3. Сведения о характеристиках уточняемого земельного участка с кадастровым номером** 73:19:083201:972 :

| № п/п | Наименование характеристики земельного участка | Значение характеристики |
|-------|--|-------------------------|
| 1     | 2  | 3                       |
| 1     | 2  | 3                       |

| 1    | 2  | 3   |
|------|--|---|
| 1.   | Адрес земельного участка   | —   |
| 1.1. | Сведения о местоположении земельного участка (при отсутствии адреса) в структурированном в соответствии с федеральной информационной адресной системой виде      |   |
| 1.2. | Дополнительные сведения о местоположении земельного участка  | Местоположение установлено относительно ориентира, расположенного в границах участка. Почтовый адрес ориентира: Ульяновская область, р-н Ульяновский, с/т "Черемушки", участок 973. |
| 2.   | Площадь земельного участка $\pm$ величина погрешности определения (вычисления) площади ( $P \pm \Delta P$ ), м <sup>2</sup>                                      | 416 $\pm$ 7,00  |
| 3.   | Формула, примененная для вычисления предельной погрешности определения площади земельного участка, с подставленными значениями и итоговые (вычисленные) значения | $3,5 * 0,10 * \sqrt{(416,00)} = 7$  |
| 4.   | Площадь земельного участка согласно сведениям Единого государственного реестра недвижимости (Ркад), м <sup>2</sup>   | 400,00  |
| 5.   | Оценка расхождения P и Ркад ( $P - P_{кад}$ ), м <sup>2</sup>  | 16  |
| 6.   | Предельный минимальный и максимальный размеры земельного участка (Рмин и Рмакс), м <sup>2</sup>  | —<br>—  |
| 7.   | Вид (виды) разрешенного использования  | Для садоводства   |
| 7.1. | Дополнительные сведения об использовании земельного участка  | —   |
| 8.   | Кадастровый или иной государственный учетный номер (инвентарный) здания, сооружения, объекта незавершенного строительства, расположенного на земельном участке   | —   |
| 9.   | Сведения о земельных участках (землях общего пользования, территории общего пользования), посредством которых обеспечивается доступ                              | —   |



| 1   | 2             | 3   |
|-----|---------------|---|
| 10. | Иные сведения | <p>Запрещение. Обременение возникает на основании: Постановление судебного пристава-исполнителя ОСП № 1 по Засвияжскому району г.Ульяновска УФССП России по Ульяновской области № 404171069/7343 (283740/22/73043-ИП), документ выдан ОСП № 1 по Засвияжскому району г.Ульяновска УФССП России по Ульяновской области</p> <p>Запрещение. Обременение возникает на основании: Постановление ОСП № 1 по Засвияжскому району г.Ульяновска УФССП России по Ульяновской области о запрете на совершение действий по регистрации (pdf) № 372281499/7343, документ выдан ОСП № 1 по Засвияжскому району г.Ульяновска УФССП России по Ульяновской области</p> <p>Запрещение. Обременение возникает на основании: Постановление ОСП № 1 по Засвияжскому району г.Ульяновска УФССП России по Ульяновской области о запрете на совершение действий по регистрации (pdf) № 360243024/7343, документ выдан ОСП № 1 по Засвияжскому району г.Ульяновска УФССП России по Ульяновской области</p> <p>Запрещение. Обременение возникает на основании: Постановление ОСП по Ленинскому району г.Ульяновска УФССП России по Ульяновской области о запрете на совершение действий по регистрации № 307117183/7340, документ выдан ОСП по Ленинскому району г. Ульяновска</p> <p>Запрещение. Обременение возникает на основании: Постановление ОСП № 1 по Засвияжскому району г.Ульяновска УФССП России по Ульяновской области о запрете на совершение действий по регистрации (pdf) № 333870169/7343, документ выдан ОСП № 1 по Засвияжскому району г.Ульяновска УФССП России по Ульяновской области</p> <p>Запрещение. Обременение возникает на основании: Постановление о запрете на совершение действий по регистрации (pdf) № 19391582/7350, документ выдан ОСП по ВАП по г. Ульяновску УФССП России по Ульяновской области</p> |

**4. Пояснения к сведениям об уточняемом земельном участке с кадастровым номером** 73:19:083201:972 :

1. —

**1. Сведения о характерных точках границ уточняемого земельного участка с кадастровым номером** 73:19:083201:973 :  
 Система координат МСК-55, зона 2 Зона № 2

| Обозначение характерных точек границ | Координаты, м  |   |  |   | Метод определения координат | Формулы, примененные для расчета средней квадратической погрешности определения координат характерных точек границ (Mt), с подставленными в такие формулы значениями и итоговые (вычисленные) значения Mt, м | Описание закрепления точки |
|--------------------------------------|--|---|--|---|-----------------------------|--|----------------------------|
|                                      | содержатся в Едином государственном реестре недвижимости |   | определены в результате выполнения комплексных кадастровых работ |   |                             |  |                            |
|                                      | X  | Y | X  | Y |                             |  |                            |
| 1                                    | 2  | 3 | 4  | 5 | 6                           | 7  | 8                          |

| 1     | 2 | 3 | 4          | 5            | 6   | 7         | 8 |
|-------|---|---|------------|--------------|---|-----------|---|
| н991У | — | — | 511 097,05 | 2 252 566,95 | Метод спутниковых геодезических измерений (определений) | Mt = 0,10 | — |
| н950У | — | — | 511 119,99 | 2 252 578,01 |   |           |   |
| н952У | — | — | 511 113,05 | 2 252 592,42 |   |           |   |
| н992У | — | — | 511 090,10 | 2 252 581,07 |   |           |   |
| н991У | — | — | 511 097,05 | 2 252 566,95 |   |           |   |

**2. Сведения о частях границ уточняемого земельного участка с кадастровым номером** 73:19:083201:973 :

| Обозначение части границ |       | Горизонтальное проложение (S), м | Описание прохождения части границ | Сведения о согласовании местоположения границ (согласовано/спорное) |
|--------------------------|-------|----------------------------------|-----------------------------------|---|
| от т.                    | до т. |                                  |                                   |   |
| 1                        | 2     | 3                                | 4                                 | 5   |
| н991У                    | н950У | 25,47                            | —                                 | согласовано   |
| н950У                    | н952У | 15,99                            |                                   |   |
| н952У                    | н992У | 25,60                            |                                   |   |
| н992У                    | н991У | 15,74                            |                                   |   |

**3. Сведения о характеристиках уточняемого земельного участка с кадастровым номером** 73:19:083201:973 :

| № п/п | Наименование характеристики земельного участка   | Значение характеристики   |
|-------|--|---|
| 1     | 2  | 3   |
| 1.    | Адрес земельного участка   | —   |
| 1.1.  | Сведения о местоположении земельного участка (при отсутствии адреса) в структурированном в соответствии с федеральной информационной адресной системой виде      |   |
| 1.2.  | Дополнительные сведения о местоположении земельного участка  | Местоположение установлено относительно ориентира, расположенного в границах участка. Почтовый адрес ориентира: обл Ульяновская р-н Ульяновский Садоводческое товарищество "Черемушки" участок 974. |
| 2.    | Площадь земельного участка ± величина погрешности определения (вычисления) площади ( $P \pm \Delta P$ ), м <sup>2</sup>  | 405 ± 7,00  |
| 3.    | Формула, примененная для вычисления предельной погрешности определения площади земельного участка, с подставленными значениями и итоговые (вычисленные) значения | $3,5 * 0,10 * \sqrt{(405,00)} = 7$  |

| 1    | 2  | 3                       |
|------|--|-------------------------|
| 4.   | Площадь земельного участка согласно сведениям Единого государственного реестра недвижимости (Ркад), м <sup>2</sup>   | 400,00                  |
| 5.   | Оценка расхождения Р и Ркад (Р - Ркад), м <sup>2</sup>   | 5                       |
| 6.   | Предельный минимальный и максимальный размеры земельного участка (Рмин и Рмакс), м <sup>2</sup>  | —<br>—                  |
| 7.   | Вид (виды) разрешенного использования  | для ведения садоводства |
| 7.1. | Дополнительные сведения об использовании земельного участка  | —                       |
| 8.   | Кадастровый или иной государственный учетный номер (инвентарный) здания, сооружения, объекта незавершенного строительства, расположенного на земельном участке | —                       |
| 9.   | Сведения о земельных участках (землях общего пользования, территории общего пользования), посредством которых обеспечивается доступ                            | —                       |
| 10.  | Иные сведения  | —                       |

**4. Пояснения к сведениям об уточняемом земельном участке с кадастровым номером** 73:19:083201:973 :

|    |   |
|----|---|
| 1. | — |
|----|---|

**1. Сведения о характерных точках границ уточняемого земельного участка с кадастровым номером** 73:19:083201:974 :  
Система координат МСК-55, зона 2 Зона № 2

| Обозначение характерных точек границ | Координаты, м  |   |  |              | Метод определения координат                             | Формулы, примененные для расчета средней квадратической погрешности определения координат характерных точек границ (Mt), с подставленными в такие формулы значениями и итоговые (вычисленные) значения Mt, м | Описание закрепления точки |
|--------------------------------------|--|---|--|--------------|---|--|----------------------------|
|                                      | содержатся в Едином государственном реестре недвижимости |   | определены в результате выполнения комплексных кадастровых работ |              |   |  |                            |
|                                      | X  | Y | X  | Y            |   |  |                            |
| 1                                    | 2  | 3 | 4  | 5            | 6   | 7  | 8                          |
| н992У                                | —  | — | 511 090,10   | 2 252 581,07 | Метод спутниковых геодезических измерений (определений) | Mt = 0,10  | —                          |
| н952У                                | —  | — | 511 113,05   | 2 252 592,42 |   |  |                            |
| 954                                  | —  | — | 511 106,07   | 2 252 606,38 |   |  |                            |

| 1     | 2 | 3 | 4          | 5            | 6   | 7         | 8 |
|-------|---|---|------------|--------------|---|-----------|---|
| 993   | — | — | 511 083,17 | 2 252 595,14 | Метод спутниковых геодезических измерений (определений) | Mt = 0,10 | — |
| н992У | — | — | 511 090,10 | 2 252 581,07 |   |           |   |

**2. Сведения о частях границ уточняемого земельного участка с кадастровым номером** 73:19:083201:974 :

| Обозначение части границ |       | Горизонтальное проложение (S), м | Описание прохождения части границ | Сведения о согласовании местоположения границ (согласовано/спорное) |
|--------------------------|-------|----------------------------------|-----------------------------------|---|
| от т.                    | до т. |                                  |                                   |   |
| 1                        | 2     | 3                                | 4                                 | 5   |
| н992У                    | н952У | 25,60                            | —                                 | согласовано   |
| н952У                    | 954   | 15,61                            |                                   |   |
| 954                      | 993   | 25,51                            |                                   |   |
| 993                      | н992У | 15,68                            |                                   |   |

**3. Сведения о характеристиках уточняемого земельного участка с кадастровым номером** 73:19:083201:974 :

| № п/п | Наименование характеристики земельного участка   | Значение характеристики   |
|-------|--|---|
| 1     | 2  | 3   |
| 1.    | Адрес земельного участка   | —   |
| 1.1.  | Сведения о местоположении земельного участка (при отсутствии адреса) в структурированном в соответствии с федеральной информационной адресной системой виде      |   |
| 1.2.  | Дополнительные сведения о местоположении земельного участка  | Местоположение установлено относительно ориентира, расположенного в границах участка. Почтовый адрес ориентира: обл Ульяновская р-н Ульяновский Садоводческое товарищество "Черемушки" участок 975. |
| 2.    | Площадь земельного участка ± величина погрешности определения (вычисления) площади ( $P \pm \Delta P$ ), м <sup>2</sup>  | 400 ± 7,00  |
| 3.    | Формула, примененная для вычисления предельной погрешности определения площади земельного участка, с подставленными значениями и итоговые (вычисленные) значения | $3,5 * 0,10 * \sqrt{(400,00)} = 7$  |
| 4.    | Площадь земельного участка согласно сведениям Единого государственного реестра недвижимости (Ркад), м <sup>2</sup>   | 400,00  |
| 5.    | Оценка расхождения Р и Ркад ( $P - P_{кад}$ ), м <sup>2</sup>  | 0   |
| 6.    | Предельный минимальный и максимальный размеры земельного участка (Рмин и Рмакс), м <sup>2</sup>  | —<br>—  |
| 7.    | Вид (виды) разрешенного использования  | Для садоводства   |

| 1    | 2  | 3 |
|------|--|---|
| 7.1. | Дополнительные сведения об использовании земельного участка  | — |
| 8.   | Кадастровый или иной государственный учетный номер (инвентарный) здания, сооружения, объекта незавершенного строительства, расположенного на земельном участке | — |
| 9.   | Сведения о земельных участках (землях общего пользования, территории общего пользования), посредством которых обеспечивается доступ                            | — |
| 10.  | Иные сведения  | — |

**4. Пояснения к сведениям об уточняемом земельном участке с кадастровым номером** 73:19:083201:974 :

|    |   |
|----|---|
| 1. | — |
|----|---|

**1. Сведения о характерных точках границ уточняемого земельного участка с кадастровым номером** 73:19:083201:975 :  
Система координат МСК-55, зона 2 Зона № 2

| Обозначение характерных точек границ | Координаты, м  |   |  |              | Метод определения координат                             | Формулы, примененные для расчета средней квадратической погрешности определения координат характерных точек границ (Mt), с подставленными в такие формулы значениями и итоговые (вычисленные) значения Mt, м | Описание закрепления точки |
|--------------------------------------|--|---|--|--------------|---|--|----------------------------|
|                                      | содержатся в Едином государственном реестре недвижимости |   | определены в результате выполнения комплексных кадастровых работ |              |   |  |                            |
|                                      | X  | Y | X  | Y            |   |  |                            |
| 1                                    | 2  | 3 | 4  | 5            | 6   | 7  | 8                          |
| 993                                  | —  | — | 511 083,17   | 2 252 595,14 | Метод спутниковых геодезических измерений (определений) | Mt = 0,10  | —                          |
| 954                                  | —  | — | 511 106,07   | 2 252 606,38 |   |  |                            |
| 994                                  | —  | — | 511 099,07   | 2 252 621,18 |   |  |                            |
| 995                                  | —  | — | 511 076,23   | 2 252 609,82 |   |  |                            |
| 993                                  | —  | — | 511 083,17   | 2 252 595,14 |   |  |                            |

**2. Сведения о частях границ уточняемого земельного участка с кадастровым номером** 73:19:083201:975 :

| Обозначение части границ |       | Горизонтальное проложение (S), м | Описание прохождения части границ | Сведения о согласовании местоположения границ (согласовано/спорное) |
|--------------------------|-------|----------------------------------|-----------------------------------|---|
| от т.                    | до т. |                                  |                                   |   |
|                          |       |                                  |                                   |   |

| 1   | 2   | 3     | 4 | 5           |
|-----|-----|-------|---|-------------|
| 993 | 954 | 25,51 | — | согласовано |
| 954 | 994 | 16,37 |   |             |
| 994 | 995 | 25,51 |   |             |
| 995 | 993 | 16,24 |   |             |

**3. Сведения о характеристиках уточняемого земельного участка с кадастровым номером** 73:19:083201:975 :

| № п/п | Наименование характеристики земельного участка   | Значение характеристики   |
|-------|--|---|
| 1     | 2  | 3   |
| 1.    | Адрес земельного участка   | —   |
| 1.1.  | Сведения о местоположении земельного участка (при отсутствии адреса) в структурированном в соответствии с федеральной информационной адресной системой виде      |   |
| 1.2.  | Дополнительные сведения о местоположении земельного участка  | Местоположение установлено относительно ориентира, расположенного в границах участка. Почтовый адрес ориентира: обл. Ульяновская, р-н Ульяновский, Садоводческое товарищество "Черемушки", участок 976. |
| 2.    | Площадь земельного участка ± величина погрешности определения (вычисления) площади ( $P \pm \Delta P$ ), м <sup>2</sup>  | 416 ± 7,00  |
| 3.    | Формула, примененная для вычисления предельной погрешности определения площади земельного участка, с подставленными значениями и итоговые (вычисленные) значения | $3,5 * 0,10 * \sqrt{(416,00)} = 7$  |
| 4.    | Площадь земельного участка согласно сведениям Единого государственного реестра недвижимости (Ркад), м <sup>2</sup>   | 400,00  |
| 5.    | Оценка расхождения Р и Ркад ( $P - P_{кад}$ ), м <sup>2</sup>  | 16  |
| 6.    | Предельный минимальный и максимальный размеры земельного участка (Рмин и Рмакс), м <sup>2</sup>  | —<br>—  |
| 7.    | Вид (виды) разрешенного использования  | Для садоводства   |
| 7.1.  | Дополнительные сведения об использовании земельного участка  | —   |
| 8.    | Кадастровый или иной государственный учетный номер (инвентарный) здания, сооружения, объекта незавершенного строительства, расположенного на земельном участке   | 73:19:083201:1369   |
| 9.    | Сведения о земельных участках (землях общего пользования, территории общего пользования), посредством которых обеспечивается доступ                              | —   |
| 10.   | Иные сведения  | —   |

**4. Пояснения к сведениям об уточняемом земельном участке с кадастровым номером** 73:19:083201:975 :

1. —

**1. Сведения о характерных точках границ уточняемого земельного участка с кадастровым номером** 73:19:083201:976 :  
 Система координат МСК-55, зона 2 Зона № 2

| Обозначение характерных точек границ | Координаты, м  |   |  |              | Метод определения координат                             | Формулы, примененные для расчета средней квадратической погрешности определения координат характерных точек границ (Mt), с подставленными в такие формулы значениями и итоговые (вычисленные) значения Mt, м | Описание закрепления точки |
|--------------------------------------|--|---|--|--------------|---|--|----------------------------|
|                                      | содержатся в Едином государственном реестре недвижимости |   | определены в результате выполнения комплексных кадастровых работ |              |   |  |                            |
|                                      | X  | Y | X  | Y            |   |  |                            |
| 1                                    | 2  | 3 | 4  | 5            | 6   | 7  | 8                          |
| 994                                  | —  | — | 511 099,07   | 2 252 621,18 | Метод спутниковых геодезических измерений (определений) | Mt = 0,10  | —                          |
| 996                                  | —  | — | 511 092,16   | 2 252 635,52 |   |  |                            |
| 997                                  | —  | — | 511 091,75   | 2 252 636,38 |   |  |                            |
| 998                                  | —  | — | 511 069,12   | 2 252 625,09 |   |  |                            |
| 999                                  | —  | — | 511 069,65   | 2 252 624,04 |   |  |                            |
| 995                                  | —  | — | 511 076,23   | 2 252 609,82 |   |  |                            |
| 994                                  | —  | — | 511 099,07   | 2 252 621,18 |   |  |                            |

**2. Сведения о частях границ уточняемого земельного участка с кадастровым номером** 73:19:083201:976 :

| Обозначение части границ |       | Горизонтальное проложение (S), м | Описание прохождения части границ | Сведения о согласовании местоположения границ (согласовано/спорное) |
|--------------------------|-------|----------------------------------|-----------------------------------|---|
| от т.                    | до т. |                                  |                                   |   |
| 1                        | 2     | 3                                | 4                                 | 5   |
| 994                      | 996   | 15,92                            | —                                 | согласовано   |
| 996                      | 997   | 0,95                             |                                   |   |
| 997                      | 998   | 25,29                            |                                   |   |
| 998                      | 999   | 1,18                             |                                   |   |
| 999                      | 995   | 15,67                            |                                   |   |

|     |     |       |   |             |
|-----|-----|-------|---|-------------|
| 1   | 2   | 3     | 4 | 5           |
| 995 | 994 | 25,51 | — | согласовано |

**3. Сведения о характеристиках уточняемого земельного участка с кадастровым номером 73:19:083201:976 :**

| № п/п | Наименование характеристики земельного участка   | Значение характеристики   |
|-------|--|---|
| 1     | 2  | 3   |
| 1.    | Адрес земельного участка   | —   |
| 1.1.  | Сведения о местоположении земельного участка (при отсутствии адреса) в структурированном в соответствии с федеральной информационной адресной системой виде      |   |
| 1.2.  | Дополнительные сведения о местоположении земельного участка  | Местоположение установлено относительно ориентира, расположенного в границах участка. Почтовый адрес ориентира: обл Ульяновская р-н Ульяновский Садоводческое товарищество "Черемушки" участок 977. |
| 2.    | Площадь земельного участка ± величина погрешности определения (вычисления) площади ( $P \pm \Delta P$ ), м <sup>2</sup>  | 428 ± 7,00  |
| 3.    | Формула, примененная для вычисления предельной погрешности определения площади земельного участка, с подставленными значениями и итоговые (вычисленные) значения | $3,5 * 0,10 * \sqrt{(428,00)} = 7$  |
| 4.    | Площадь земельного участка согласно сведениям Единого государственного реестра недвижимости (Ркад), м <sup>2</sup>   | 400,00  |
| 5.    | Оценка расхождения Р и Ркад ( $P - P_{кад}$ ), м <sup>2</sup>  | 28  |
| 6.    | Предельный минимальный и максимальный размеры земельного участка (Рмин и Рмакс), м <sup>2</sup>  | —<br>—  |
| 7.    | Вид (виды) разрешенного использования  | Для садоводства   |
| 7.1.  | Дополнительные сведения об использовании земельного участка  | —   |
| 8.    | Кадастровый или иной государственный учетный номер (инвентарный) здания, сооружения, объекта незавершенного строительства, расположенного на земельном участке   | —   |
| 9.    | Сведения о земельных участках (землях общего пользования, территории общего пользования), посредством которых обеспечивается доступ                              | —   |
| 10.   | Иные сведения  | —   |

**4. Пояснения к сведениям об уточняемом земельном участке с кадастровым номером 73:19:083201:976 :**

|    |   |
|----|---|
| 1. | — |
|----|---|



**1. Сведения о характерных точках границ уточняемого земельного участка с кадастровым номером** 73:19:083201:979 :  
 Система координат МСК-55, зона 2 Зона № 2

| Обозначение характерных точек границ | Координаты, м  |   |  |              | Метод определения координат                             | Формулы, примененные для расчета средней квадратической погрешности определения координат характерных точек границ (Mt), с подставленными в такие формулы значениями и итоговые (вычисленные) значения Mt, м | Описание закрепления точки |
|--------------------------------------|--|---|--|--------------|---|--|----------------------------|
|                                      | содержатся в Едином государственном реестре недвижимости |   | определены в результате выполнения комплексных кадастровых работ |              |   |  |                            |
|                                      | X  | Y | X  | Y            |   |  |                            |
| 1                                    | 2  | 3 | 4  | 5            | 6   | 7  | 8                          |
| 955                                  | —  | — | 511 064,09   | 2 252 693,04 | Метод спутниковых геодезических измерений (определений) | Mt = 0,10  | —                          |
| 956                                  | —  | — | 511 056,92   | 2 252 707,44 |   |  |                            |
| 957                                  | —  | — | 511 034,13   | 2 252 695,98 |   |  |                            |
| 958                                  | —  | — | 511 040,89   | 2 252 681,41 |   |  |                            |
| 959                                  | —  | — | 511 042,04   | 2 252 681,82 |   |  |                            |
| 960                                  | —  | — | 511 042,09   | 2 252 681,73 |   |  |                            |
| 961                                  | —  | — | 511 045,71   | 2 252 683,83 |   |  |                            |
| 962                                  | —  | — | 511 050,55   | 2 252 686,47 |   |  |                            |
| 955                                  | —  | — | 511 064,09   | 2 252 693,04 |   |  |                            |

**2. Сведения о частях границ уточняемого земельного участка с кадастровым номером** 73:19:083201:979 :

| Обозначение части границ |       | Горизонтальное проложение (S), м | Описание прохождения части границ | Сведения о согласовании местоположения границ (согласовано/спорное) |
|--------------------------|-------|----------------------------------|-----------------------------------|---|
| от т.                    | до т. |                                  |                                   |   |
| 1                        | 2     | 3                                | 4                                 | 5   |
| 955                      | 956   | 16,09                            | —                                 | согласовано   |
| 956                      | 957   | 25,51                            |                                   |   |

| 1   | 2   | 3     | 4 | 5           |
|-----|-----|-------|---|-------------|
| 957 | 958 | 16,06 | — | согласовано |
| 958 | 959 | 1,22  |   |             |
| 959 | 960 | 0,10  |   |             |
| 960 | 961 | 4,19  |   |             |
| 961 | 962 | 5,51  |   |             |
| 962 | 955 | 15,05 |   |             |

**3. Сведения о характеристиках уточняемого земельного участка с кадастровым номером** 73:19:083201:979 :

| № п/п | Наименование характеристики земельного участка   | Значение характеристики   |
|-------|--|---|
| 1     | 2  | 3   |
| 1.    | Адрес земельного участка   | —   |
| 1.1.  | Сведения о местоположении земельного участка (при отсутствии адреса) в структурированном в соответствии с федеральной информационной адресной системой виде      |   |
| 1.2.  | Дополнительные сведения о местоположении земельного участка  | Местоположение установлено относительно ориентира, расположенного в границах участка. Почтовый адрес ориентира: Ульяновская область, г. Ульяновск, садоводческое товарищество "Черемушки", участок 980. |
| 2.    | Площадь земельного участка ± величина погрешности определения (вычисления) площади ( $P \pm \Delta P$ ), м <sup>2</sup>  | 412 ± 7,00  |
| 3.    | Формула, примененная для вычисления предельной погрешности определения площади земельного участка, с подставленными значениями и итоговые (вычисленные) значения | $3,5 * 0,10 * \sqrt{(412,00)} = 7$  |
| 4.    | Площадь земельного участка согласно сведениям Единого государственного реестра недвижимости (Ркад), м <sup>2</sup>   | 400,00  |
| 5.    | Оценка расхождения Р и Ркад ( $P - P_{кад}$ ), м <sup>2</sup>  | 12  |
| 6.    | Предельный минимальный и максимальный размеры земельного участка (Рмин и Рмакс), м <sup>2</sup>  | —<br>—  |
| 7.    | Вид (виды) разрешенного использования  | Для садоводства   |
| 7.1.  | Дополнительные сведения об использовании земельного участка  | —   |
| 8.    | Кадастровый или иной государственный учетный номер (инвентарный) здания, сооружения, объекта незавершенного строительства, расположенного на земельном участке   | —   |
| 9.    | Сведения о земельных участках (землях общего пользования, территории общего пользования), посредством которых обеспечивается доступ                              | —   |

|     |               |   |
|-----|---------------|---|
| 1   | 2             | 3 |
| 10. | Иные сведения | — |

4. Пояснения к сведениям об уточняемом земельном участке с кадастровым номером 73:19:083201:979 :

|    |   |
|----|---|
| 1. | — |
|----|---|

1. Сведения о характерных точках границ уточняемого земельного участка с кадастровым номером 73:19:083201:982 :  
Система координат МСК-55, зона 2 Зона № 2

| Обозначение характерных точек границ | Координаты, м  |   |  |              | Метод определения координат                             | Формулы, примененные для расчета средней квадратической погрешности определения координат характерных точек границ (Mt), с подставленными в такие формулы значениями и итоговые (вычисленные) значения Mt, м | Описание закрепления точки |
|--------------------------------------|--|---|--|--------------|---|--|----------------------------|
|                                      | содержатся в Едином государственном реестре недвижимости |   | определены в результате выполнения комплексных кадастровых работ |              |   |  |                            |
|                                      | X  | Y | X  | Y            |   |  |                            |
| 1                                    | 2  | 3 | 4  | 5            | 6   | 7  | 8                          |
| 1000                                 | —  | — | 511 020,56   | 2 252 725,23 | Метод спутниковых геодезических измерений (определений) | Mt = 0,10  | —                          |
| 969                                  | —  | — | 511 043,15   | 2 252 736,08 |   |  |                            |
| н974У                                | —  | — | 511 036,21   | 2 252 750,44 |   |  |                            |
| 1001                                 | —  | — | 511 013,62   | 2 252 739,25 |   |  |                            |
| 1000                                 | —  | — | 511 020,56   | 2 252 725,23 |   |  |                            |

2. Сведения о частях границ уточняемого земельного участка с кадастровым номером 73:19:083201:982 :

| Обозначение части границ |       | Горизонтальное проложение (S), м | Описание прохождения части границ | Сведения о согласовании местоположения границ (согласовано/спорное) |
|--------------------------|-------|----------------------------------|-----------------------------------|---|
| от т.                    | до т. |                                  |                                   |   |
| 1                        | 2     | 3                                | 4                                 | 5   |
| 1000                     | 969   | 25,06                            | —                                 | согласовано   |
| 969                      | н974У | 15,95                            |                                   |   |
| н974У                    | 1001  | 25,21                            |                                   |   |
| 1001                     | 1000  | 15,64                            |                                   |   |

**3. Сведения о характеристиках уточняемого земельного участка с кадастровым номером 73:19:083201:982 :**

| № п/п | Наименование характеристики земельного участка   | Значение характеристики   |
|-------|--|---|
| 1     | 2  | 3   |
| 1.    | Адрес земельного участка   | —   |
| 1.1.  | Сведения о местоположении земельного участка (при отсутствии адреса) в структурированном в соответствии с федеральной информационной адресной системой виде      |   |
| 1.2.  | Дополнительные сведения о местоположении земельного участка  | Местоположение установлено относительно ориентира, расположенного в границах участка. Почтовый адрес ориентира: Ульяновская область, г. Ульяновск, садоводческое товарищество "Черемушки", участок 983. |
| 2.    | Площадь земельного участка ± величина погрешности определения (вычисления) площади ( $P \pm \Delta P$ ), м <sup>2</sup>  | 397 ± 7,00  |
| 3.    | Формула, примененная для вычисления предельной погрешности определения площади земельного участка, с подставленными значениями и итоговые (вычисленные) значения | $3,5 * 0,10 * \sqrt{(397,00)} = 7$  |
| 4.    | Площадь земельного участка согласно сведениям Единого государственного реестра недвижимости (Ркад), м <sup>2</sup>   | 400,00  |
| 5.    | Оценка расхождения Р и Ркад ( $P - P_{кад}$ ), м <sup>2</sup>  | 3   |
| 6.    | Предельный минимальный и максимальный размеры земельного участка (Рмин и Рмакс), м <sup>2</sup>  | —<br>—  |
| 7.    | Вид (виды) разрешенного использования  | Для садоводства   |
| 7.1.  | Дополнительные сведения об использовании земельного участка  | —   |
| 8.    | Кадастровый или иной государственный учетный номер (инвентарный) здания, сооружения, объекта незавершенного строительства, расположенного на земельном участке   | —   |
| 9.    | Сведения о земельных участках (землях общего пользования, территории общего пользования), посредством которых обеспечивается доступ                              | —   |
| 10.   | Иные сведения  | —   |

**4. Пояснения к сведениям об уточняемом земельном участке с кадастровым номером 73:19:083201:982 :**

|    |   |
|----|---|
| 1. | — |
|----|---|

**1. Сведения о характерных точках границ уточняемого земельного участка с кадастровым номером** 73:19:083201:983 :  
 Система координат МСК-55, зона 2 Зона № 2

| Обозначение характерных точек границ | Координаты, м  |   |  |              | Метод определения координат                             | Формулы, примененные для расчета средней квадратической погрешности определения координат характерных точек границ (Mt), с подставленными в такие формулы значениями и итоговые (вычисленные) значения Mt, м | Описание закрепления точки |
|--------------------------------------|--|---|--|--------------|---|--|----------------------------|
|                                      | содержатся в Едином государственном реестре недвижимости |   | определены в результате выполнения комплексных кадастровых работ |              |   |  |                            |
|                                      | X  | Y | X  | Y            |   |  |                            |
| 1                                    | 2  | 3 | 4  | 5            | 6   | 7  | 8                          |
| 1001                                 | —  | — | 511 013,62   | 2 252 739,25 | Метод спутниковых геодезических измерений (определений) | Mt = 0,10  | —                          |
| н974У                                | —  | — | 511 036,21   | 2 252 750,44 |   |  |                            |
| 973                                  | —  | — | 511 029,29   | 2 252 765,04 |   |  |                            |
| 1002                                 | —  | — | 511 006,53   | 2 252 753,61 |   |  |                            |
| 1001                                 | —  | — | 511 013,62   | 2 252 739,25 |   |  |                            |

**2. Сведения о частях границ уточняемого земельного участка с кадастровым номером** 73:19:083201:983 :

| Обозначение части границ |       | Горизонтальное проложение (S), м | Описание прохождения части границ | Сведения о согласовании местоположения границ (согласовано/спорное) |
|--------------------------|-------|----------------------------------|-----------------------------------|---|
| от т.                    | до т. |                                  |                                   |   |
| 1                        | 2     | 3                                | 4                                 | 5   |
| 1001                     | н974У | 25,21                            | —                                 | согласовано   |
| н974У                    | 973   | 16,16                            |                                   |   |
| 973                      | 1002  | 25,47                            |                                   |   |
| 1002                     | 1001  | 16,01                            |                                   |   |

**3. Сведения о характеристиках уточняемого земельного участка с кадастровым номером** 73:19:083201:983 :

| № п/п | Наименование характеристики земельного участка | Значение характеристики |
|-------|--|-------------------------|
| 1     | 2  | 3                       |
| 1     | 2  | 3                       |

| 1   | 2  | 3  |
|---|--|--|
| 1.  | Адрес земельного участка   | —  |
| 1.1.  | Сведения о местоположении земельного участка (при отсутствии адреса) в структурированном в соответствии с федеральной информационной адресной системой виде      |  |
| 1.2.  | Дополнительные сведения о местоположении земельного участка  | обл. Ульяновская, р-н Ульяновский, Садоводческое товарищество "Черемушки", участок 984 |
| 2.  | Площадь земельного участка ± величина погрешности определения (вычисления) площади ( $P \pm \Delta P$ ), м <sup>2</sup>  | 408 ± 7,00   |
| 3.  | Формула, примененная для вычисления предельной погрешности определения площади земельного участка, с подставленными значениями и итоговые (вычисленные) значения | $3,5 * 0,10 * \sqrt{(408,00)} = 7$   |
| 4.  | Площадь земельного участка согласно сведениям Единого государственного реестра недвижимости (Ркад), м <sup>2</sup>   | 400,00   |
| 5.  | Оценка расхождения Р и Ркад ( $P - P_{кад}$ ), м <sup>2</sup>  | 8  |
| 6.  | Предельный минимальный и максимальный размеры земельного участка (Рмин и Рмакс), м <sup>2</sup>  | —<br>—   |
| 7.  | Вид (виды) разрешенного использования  | Для садоводства  |
| 7.1.  | Дополнительные сведения об использовании земельного участка  | —  |
| 8.  | Кадастровый или иной государственный учетный номер (инвентарный) здания, сооружения, объекта незавершенного строительства, расположенного на земельном участке   | 73:19:083201:1371  |
| 9.  | Сведения о земельных участках (землях общего пользования, территории общего пользования), посредством которых обеспечивается доступ                              | —  |
| 10.   | Иные сведения  | —  |
| <b>4. Пояснения к сведениям об уточняемом земельном участке с кадастровым номером</b> |  | <b>73:19:083201:983</b> :  |
| 1.  | —  | —  |

**1. Сведения о характерных точках границ уточняемого земельного участка с кадастровым номером** 73:19:083201:984 :  
 Система координат МСК-55, зона 2 Зона № 2

| Обозначение характерных точек границ | Координаты, м  |   |  |              | Метод определения координат                             | Формулы, примененные для расчета средней квадратической погрешности определения координат характерных точек границ (Mt), с подставленными в такие формулы значениями и итоговые (вычисленные) значения Mt, м | Описание закрепления точки |
|--------------------------------------|--|---|--|--------------|---|--|----------------------------|
|                                      | содержатся в Едином государственном реестре недвижимости |   | определены в результате выполнения комплексных кадастровых работ |              |   |  |                            |
|                                      | X  | Y | X  | Y            |   |  |                            |
| 1                                    | 2  | 3 | 4  | 5            | 6   | 7  | 8                          |
| 1002                                 | —  | — | 511 006,53   | 2 252 753,61 | Метод спутниковых геодезических измерений (определений) | Mt = 0,10  | —                          |
| 973                                  | —  | — | 511 029,29   | 2 252 765,04 |   |  |                            |
| 976                                  | —  | — | 511 022,37   | 2 252 779,60 |   |  |                            |
| н1003У                               | —  | — | 510 999,04   | 2 252 768,26 |   |  |                            |
| 1002                                 | —  | — | 511 006,53   | 2 252 753,61 |   |  |                            |

**2. Сведения о частях границ уточняемого земельного участка с кадастровым номером** 73:19:083201:984 :

| Обозначение части границ |        | Горизонтальное проложение (S), м | Описание прохождения части границ | Сведения о согласовании местоположения границ (согласовано/спорное) |
|--------------------------|--------|----------------------------------|-----------------------------------|---|
| от т.                    | до т.  |                                  |                                   |   |
| 1                        | 2      | 3                                | 4                                 | 5   |
| 1002                     | 973    | 25,47                            | —                                 | согласовано   |
| 973                      | 976    | 16,12                            |                                   |   |
| 976                      | н1003У | 25,94                            |                                   |   |
| н1003У                   | 1002   | 16,45                            |                                   |   |

**3. Сведения о характеристиках уточняемого земельного участка с кадастровым номером** 73:19:083201:984 :

| № п/п | Наименование характеристики земельного участка | Значение характеристики |
|-------|--|-------------------------|
| 1     | 2  | 3                       |
|       |  |                         |

| 1   | 2  | 3   |
|---|--|---|
| 1.  | Адрес земельного участка   | —   |
| 1.1.  | Сведения о местоположении земельного участка (при отсутствии адреса) в структурированном в соответствии с федеральной информационной адресной системой виде      |   |
| 1.2.  | Дополнительные сведения о местоположении земельного участка  | Местоположение установлено относительно ориентира, расположенного в границах участка. Почтовый адрес ориентира: обл. Ульяновская, р-н Ульяновский, Садоводческое товарищество "Черемушки", участок 985. |
| 2.  | Площадь земельного участка $\pm$ величина погрешности определения (вычисления) площади ( $P \pm \Delta P$ ), м <sup>2</sup>                                      | 419 $\pm$ 7,00  |
| 3.  | Формула, примененная для вычисления предельной погрешности определения площади земельного участка, с подставленными значениями и итоговые (вычисленные) значения | $3,5 * 0,10 * \sqrt{(419,00)} = 7$  |
| 4.  | Площадь земельного участка согласно сведениям Единого государственного реестра недвижимости (Ркад), м <sup>2</sup>   | 400,00  |
| 5.  | Оценка расхождения P и Ркад ( $P - P_{кад}$ ), м <sup>2</sup>  | 19  |
| 6.  | Предельный минимальный и максимальный размеры земельного участка (Рмин и Рмакс), м <sup>2</sup>  | —<br>—  |
| 7.  | Вид (виды) разрешенного использования  | Для садоводства   |
| 7.1.  | Дополнительные сведения об использовании земельного участка  | —   |
| 8.  | Кадастровый или иной государственный учетный номер (инвентарный) здания, сооружения, объекта незавершенного строительства, расположенного на земельном участке   | —   |
| 9.  | Сведения о земельных участках (землях общего пользования, территории общего пользования), посредством которых обеспечивается доступ                              | —   |
| 10.   | Иные сведения  | —   |
| <b>4. Пояснения к сведениям об уточняемом земельном участке с кадастровым номером</b> |  | <b>73:19:083201:984</b> :   |
| 1.  |  | —   |



**1. Сведения о характерных точках границ уточняемого земельного участка с кадастровым номером** 73:19:083201:985 :  
 Система координат МСК-55, зона 2 Зона № 2

| Обозначение характерных точек границ | Координаты, м  |   |  |              | Метод определения координат                             | Формулы, примененные для расчета средней квадратической погрешности определения координат характерных точек границ (Mt), с подставленными в такие формулы значениями и итоговые (вычисленные) значения Mt, м | Описание закрепления точки |
|--------------------------------------|--|---|--|--------------|---|--|----------------------------|
|                                      | содержатся в Едином государственном реестре недвижимости |   | определены в результате выполнения комплексных кадастровых работ |              |   |  |                            |
|                                      | X  | Y | X  | Y            |   |  |                            |
| 1                                    | 2  | 3 | 4  | 5            | 6   | 7  | 8                          |
| н1003У                               | —  | — | 510 999,04   | 2 252 768,26 | Метод спутниковых геодезических измерений (определений) | Mt = 0,10  | —                          |
| 976                                  | —  | — | 511 022,37   | 2 252 779,60 |   |  |                            |
| н981У                                | —  | — | 511 014,84   | 2 252 794,58 |   |  |                            |
| 1004                                 | —  | — | 510 991,94   | 2 252 783,67 |   |  |                            |
| 1005                                 | —  | — | 510 992,53   | 2 252 780,98 |   |  |                            |
| н1003У                               | —  | — | 510 999,04   | 2 252 768,26 |   |  |                            |

**2. Сведения о частях границ уточняемого земельного участка с кадастровым номером** 73:19:083201:985 :

| Обозначение части границ |        | Горизонтальное проложение (S), м | Описание прохождения части границ | Сведения о согласовании местоположения границ (согласовано/спорное) |
|--------------------------|--------|----------------------------------|-----------------------------------|---|
| от т.                    | до т.  |                                  |                                   |   |
| 1                        | 2      | 3                                | 4                                 | 5   |
| н1003У                   | 976    | 25,94                            | —                                 | согласовано   |
| 976                      | н981У  | 16,77                            |                                   |   |
| н981У                    | 1004   | 25,37                            |                                   |   |
| 1004                     | 1005   | 2,75                             |                                   |   |
| 1005                     | н1003У | 14,29                            |                                   |   |
|                          |        |                                  |                                   |   |

**3. Сведения о характеристиках уточняемого земельного участка с кадастровым номером** 73:19:083201:985 :

| № п/п | Наименование характеристики земельного участка | Значение характеристики |
|-------|--|-------------------------|
| 1     | 2  | 3                       |
|       |  |                         |

| 1   | 2  | 3   |
|---|--|---|
| 1.  | Адрес земельного участка   | —   |
| 1.1.  | Сведения о местоположении земельного участка (при отсутствии адреса) в структурированном в соответствии с федеральной информационной адресной системой виде      |   |
| 1.2.  | Дополнительные сведения о местоположении земельного участка  | Местоположение установлено относительно ориентира, расположенного в границах участка. Почтовый адрес ориентира: обл Ульяновская р-н Ульяновский Садоводческое товарищество "Черемушки" участок 986. |
| 2.  | Площадь земельного участка $\pm$ величина погрешности определения (вычисления) площади ( $P \pm \Delta P$ ), м <sup>2</sup>                                      | 438 $\pm$ 7,00  |
| 3.  | Формула, примененная для вычисления предельной погрешности определения площади земельного участка, с подставленными значениями и итоговые (вычисленные) значения | $3,5 * 0,10 * \sqrt{(438,00)} = 7$  |
| 4.  | Площадь земельного участка согласно сведениям Единого государственного реестра недвижимости (Ркад), м <sup>2</sup>   | 400,00  |
| 5.  | Оценка расхождения P и Ркад ( $P - P_{кад}$ ), м <sup>2</sup>  | 38  |
| 6.  | Предельный минимальный и максимальный размеры земельного участка (Рмин и Рмакс), м <sup>2</sup>  | —<br>—  |
| 7.  | Вид (виды) разрешенного использования  | Для садоводства   |
| 7.1.  | Дополнительные сведения об использовании земельного участка  | —   |
| 8.  | Кадастровый или иной государственный учетный номер (инвентарный) здания, сооружения, объекта незавершенного строительства, расположенного на земельном участке   | —   |
| 9.  | Сведения о земельных участках (землях общего пользования, территории общего пользования), посредством которых обеспечивается доступ                              | —   |
| 10.   | Иные сведения  | —   |
| <b>4. Пояснения к сведениям об уточняемом земельном участке с кадастровым номером</b> |  | <b>73:19:083201:985</b> :   |
| 1.  |  | —   |

**1. Сведения о характерных точках границ уточняемого земельного участка с кадастровым номером** 73:19:083201:987 :  
 Система координат МСК-55, зона 2 Зона № 2

| Обозначение характерных точек границ | Координаты, м  |   |  |              | Метод определения координат                             | Формулы, примененные для расчета средней квадратической погрешности определения координат характерных точек границ (Mt), с подставленными в такие формулы значениями и итоговые (вычисленные) значения Mt, м | Описание закрепления точки |
|--------------------------------------|--|---|--|--------------|---|--|----------------------------|
|                                      | содержатся в Едином государственном реестре недвижимости |   | определены в результате выполнения комплексных кадастровых работ |              |   |  |                            |
|                                      | X  | Y | X  | Y            |   |  |                            |
| 1                                    | 2  | 3 | 4  | 5            | 6   | 7  | 8                          |
| 1006                                 | —  | — | 511 134,27   | 2 252 478,22 | Метод спутниковых геодезических измерений (определений) | Mt = 0,10  | —                          |
| н1007У                               | —  | — | 511 127,19   | 2 252 492,56 |   |  |                            |
| 1008                                 | —  | — | 511 104,20   | 2 252 481,17 |   |  |                            |
| н1009У                               | —  | — | 511 111,31   | 2 252 466,84 |   |  |                            |
| 1006                                 | —  | — | 511 134,27   | 2 252 478,22 |   |  |                            |

**2. Сведения о частях границ уточняемого земельного участка с кадастровым номером** 73:19:083201:987 :

| Обозначение части границ |        | Горизонтальное проложение (S), м | Описание прохождения части границ | Сведения о согласовании местоположения границ (согласовано/спорное) |
|--------------------------|--------|----------------------------------|-----------------------------------|---|
| от т.                    | до т.  |                                  |                                   |   |
| 1                        | 2      | 3                                | 4                                 | 5   |
| 1006                     | н1007У | 15,99                            | —                                 | согласовано   |
| н1007У                   | 1008   | 25,66                            |                                   |   |
| 1008                     | н1009У | 16,00                            |                                   |   |
| н1009У                   | 1006   | 25,63                            |                                   |   |

**3. Сведения о характеристиках уточняемого земельного участка с кадастровым номером** 73:19:083201:987 :

| № п/п | Наименование характеристики земельного участка | Значение характеристики |
|-------|--|-------------------------|
| 1     | 2  | 3                       |
| 1     |  |                         |

| 1   | 2  | 3   |
|---|--|---|
| 1.  | Адрес земельного участка   | —   |
| 1.1.  | Сведения о местоположении земельного участка (при отсутствии адреса) в структурированном в соответствии с федеральной информационной адресной системой виде      |   |
| 1.2.  | Дополнительные сведения о местоположении земельного участка  | Местоположение установлено относительно ориентира, расположенного в границах участка. Почтовый адрес ориентира: обл Ульяновская р-н Ульяновский Садоводческое товарищество "Черемушки" участок 989. |
| 2.  | Площадь земельного участка $\pm$ величина погрешности определения (вычисления) площади ( $P \pm \Delta P$ ), м <sup>2</sup>                                      | 410 $\pm$ 7,00  |
| 3.  | Формула, примененная для вычисления предельной погрешности определения площади земельного участка, с подставленными значениями и итоговые (вычисленные) значения | $3,5 * 0,10 * \sqrt{(410,00)} = 7$  |
| 4.  | Площадь земельного участка согласно сведениям Единого государственного реестра недвижимости (Ркад), м <sup>2</sup>   | 400,00  |
| 5.  | Оценка расхождения P и Ркад ( $P - P_{кад}$ ), м <sup>2</sup>  | 10  |
| 6.  | Предельный минимальный и максимальный размеры земельного участка (Рмин и Рмакс), м <sup>2</sup>  | —<br>—  |
| 7.  | Вид (виды) разрешенного использования  | Для садоводства   |
| 7.1.  | Дополнительные сведения об использовании земельного участка  | —   |
| 8.  | Кадастровый или иной государственный учетный номер (инвентарный) здания, сооружения, объекта незавершенного строительства, расположенного на земельном участке   | 73:19:083201:1172   |
| 9.  | Сведения о земельных участках (землях общего пользования, территории общего пользования), посредством которых обеспечивается доступ                              | —   |
| 10.   | Иные сведения  | —   |
| <b>4. Пояснения к сведениям об уточняемом земельном участке с кадастровым номером</b> |  | <b>73:19:083201:987</b> :   |
| 1.  |  | —   |

**1. Сведения о характерных точках границ уточняемого земельного участка с кадастровым номером** 73:19:083201:988 :  
 Система координат МСК-55, зона 2 Зона № 2

| Обозначение характерных точек границ | Координаты, м  |   |  |              | Метод определения координат                             | Формулы, примененные для расчета средней квадратической погрешности определения координат характерных точек границ (Mt), с подставленными в такие формулы значениями и итоговые (вычисленные) значения Mt, м | Описание закрепления точки |
|--------------------------------------|--|---|--|--------------|---|--|----------------------------|
|                                      | содержатся в Едином государственном реестре недвижимости |   | определены в результате выполнения комплексных кадастровых работ |              |   |  |                            |
|                                      | X  | Y | X  | Y            |   |  |                            |
| 1                                    | 2  | 3 | 4  | 5            | 6   | 7  | 8                          |
| 1008                                 | —  | — | 511 104,20   | 2 252 481,17 | Метод спутниковых геодезических измерений (определений) | Mt = 0,10  | —                          |
| н1007У                               | —  | — | 511 127,19   | 2 252 492,56 |   |  |                            |
| 1010                                 | —  | — | 511 120,42   | 2 252 506,29 |   |  |                            |
| 1011                                 | —  | — | 511 097,15   | 2 252 495,38 |   |  |                            |
| 1008                                 | —  | — | 511 104,20   | 2 252 481,17 |   |  |                            |

**2. Сведения о частях границ уточняемого земельного участка с кадастровым номером** 73:19:083201:988 :

| Обозначение части границ |        | Горизонтальное проложение (S), м | Описание прохождения части границ | Сведения о согласовании местоположения границ (согласовано/спорное) |
|--------------------------|--------|----------------------------------|-----------------------------------|---|
| от т.                    | до т.  |                                  |                                   |   |
| 1                        | 2      | 3                                | 4                                 | 5   |
| 1008                     | н1007У | 25,66                            | —                                 | согласовано   |
| н1007У                   | 1010   | 15,31                            |                                   |   |
| 1010                     | 1011   | 25,70                            |                                   |   |
| 1011                     | 1008   | 15,86                            |                                   |   |

**3. Сведения о характеристиках уточняемого земельного участка с кадастровым номером** 73:19:083201:988 :

| № п/п | Наименование характеристики земельного участка | Значение характеристики |
|-------|--|-------------------------|
| 1     | 2  | 3                       |
| 1     | 2  | 3                       |

| 1   | 2  | 3   |
|---|--|---|
| 1.  | Адрес земельного участка   | —   |
| 1.1.  | Сведения о местоположении земельного участка (при отсутствии адреса) в структурированном в соответствии с федеральной информационной адресной системой виде      |   |
| 1.2.  | Дополнительные сведения о местоположении земельного участка  | Местоположение установлено относительно ориентира, расположенного в границах участка. Почтовый адрес ориентира: Ульяновская область, г. Ульяновск, садоводческое товарищество "Черемушки", участок 990. |
| 2.  | Площадь земельного участка $\pm$ величина погрешности определения (вычисления) площади ( $P \pm \Delta P$ ), м <sup>2</sup>                                      | 400 $\pm$ 7,00  |
| 3.  | Формула, примененная для вычисления предельной погрешности определения площади земельного участка, с подставленными значениями и итоговые (вычисленные) значения | $3,5 * 0,10 * \sqrt{(400,00)} = 7$  |
| 4.  | Площадь земельного участка согласно сведениям Единого государственного реестра недвижимости (Ркад), м <sup>2</sup>   | 400,00  |
| 5.  | Оценка расхождения P и Ркад ( $P - P_{кад}$ ), м <sup>2</sup>  | 0   |
| 6.  | Предельный минимальный и максимальный размеры земельного участка (Рмин и Рмакс), м <sup>2</sup>  | —<br>—  |
| 7.  | Вид (виды) разрешенного использования  | Для садоводства   |
| 7.1.  | Дополнительные сведения об использовании земельного участка  | —   |
| 8.  | Кадастровый или иной государственный учетный номер (инвентарный) здания, сооружения, объекта незавершенного строительства, расположенного на земельном участке   | —   |
| 9.  | Сведения о земельных участках (землях общего пользования, территории общего пользования), посредством которых обеспечивается доступ                              | —   |
| 10.   | Иные сведения  | —   |
| <b>4. Пояснения к сведениям об уточняемом земельном участке с кадастровым номером</b> |  | <b>73:19:083201:988</b> :   |
| 1.  |  | —   |

**1. Сведения о характерных точках границ уточняемого земельного участка с кадастровым номером** 73:19:083201:989 :  
 Система координат МСК-55, зона 2 Зона № 2

| Обозначение характерных точек границ | Координаты, м  |   |  |              | Метод определения координат                             | Формулы, примененные для расчета средней квадратической погрешности определения координат характерных точек границ (Mt), с подставленными в такие формулы значениями и итоговые (вычисленные) значения Mt, м | Описание закрепления точки |
|--------------------------------------|--|---|--|--------------|---|--|----------------------------|
|                                      | содержатся в Едином государственном реестре недвижимости |   | определены в результате выполнения комплексных кадастровых работ |              |   |  |                            |
|                                      | X  | Y | X  | Y            |   |  |                            |
| 1                                    | 2  | 3 | 4  | 5            | 6   | 7  | 8                          |
| 1011                                 | —  | — | 511 097,15   | 2 252 495,38 | Метод спутниковых геодезических измерений (определений) | Mt = 0,10  | —                          |
| 1010                                 | —  | — | 511 120,42   | 2 252 506,29 |   |  |                            |
| 1012                                 | —  | — | 511 113,73   | 2 252 520,67 |   |  |                            |
| 1013                                 | —  | — | 511 090,39   | 2 252 509,81 |   |  |                            |
| 1011                                 | —  | — | 511 097,15   | 2 252 495,38 |   |  |                            |

**2. Сведения о частях границ уточняемого земельного участка с кадастровым номером** 73:19:083201:989 :

| Обозначение части границ |       | Горизонтальное проложение (S), м | Описание прохождения части границ | Сведения о согласовании местоположения границ (согласовано/спорное) |
|--------------------------|-------|----------------------------------|-----------------------------------|---|
| от т.                    | до т. |                                  |                                   |   |
| 1                        | 2     | 3                                | 4                                 | 5   |
| 1011                     | 1010  | 25,70                            | —                                 | согласовано   |
| 1010                     | 1012  | 15,86                            |                                   |   |
| 1012                     | 1013  | 25,74                            |                                   |   |
| 1013                     | 1011  | 15,93                            |                                   |   |

**3. Сведения о характеристиках уточняемого земельного участка с кадастровым номером** 73:19:083201:989 :

| № п/п | Наименование характеристики земельного участка | Значение характеристики |
|-------|--|-------------------------|
| 1     | 2  | 3                       |
|       |  |                         |

| 1   | 2  | 3  |
|---|--|--|
| 1.  | Адрес земельного участка   | —  |
| 1.1.  | Сведения о местоположении земельного участка (при отсутствии адреса) в структурированном в соответствии с федеральной информационной адресной системой виде      |  |
| 1.2.  | Дополнительные сведения о местоположении земельного участка  | Ульяновская обл., р-н Ульяновский, Садоводческое товарищество "Черемушки", участок 991 |
| 2.  | Площадь земельного участка ± величина погрешности определения (вычисления) площади ( $P \pm \Delta P$ ), м <sup>2</sup>  | 409 ± 7,00   |
| 3.  | Формула, примененная для вычисления предельной погрешности определения площади земельного участка, с подставленными значениями и итоговые (вычисленные) значения | $3,5 * 0,10 * \sqrt{(409,00)} = 7$   |
| 4.  | Площадь земельного участка согласно сведениям Единого государственного реестра недвижимости (Ркад), м <sup>2</sup>   | 400,00   |
| 5.  | Оценка расхождения Р и Ркад ( $P - P_{кад}$ ), м <sup>2</sup>  | 9  |
| 6.  | Предельный минимальный и максимальный размеры земельного участка (Рмин и Рмакс), м <sup>2</sup>  | —<br>—   |
| 7.  | Вид (виды) разрешенного использования  | Для садоводства  |
| 7.1.  | Дополнительные сведения об использовании земельного участка  | —  |
| 8.  | Кадастровый или иной государственный учетный номер (инвентарный) здания, сооружения, объекта незавершенного строительства, расположенного на земельном участке   | —  |
| 9.  | Сведения о земельных участках (землях общего пользования, территории общего пользования), посредством которых обеспечивается доступ                              | —  |
| 10.   | Иные сведения  | —  |
| <b>4. Пояснения к сведениям об уточняемом земельном участке с кадастровым номером</b> |  | <b>73:19:083201:989</b> :  |
| 1.  | —  | —  |



**1. Сведения о характерных точках границ уточняемого земельного участка с кадастровым номером** 73:19:083201:990 :  
 Система координат МСК-55, зона 2 Зона № 2

| Обозначение характерных точек границ | Координаты, м  |   |  |              | Метод определения координат                             | Формулы, примененные для расчета средней квадратической погрешности определения координат характерных точек границ (Mt), с подставленными в такие формулы значениями и итоговые (вычисленные) значения Mt, м | Описание закрепления точки |
|--------------------------------------|--|---|--|--------------|---|--|----------------------------|
|                                      | содержатся в Едином государственном реестре недвижимости |   | определены в результате выполнения комплексных кадастровых работ |              |   |  |                            |
|                                      | X  | Y | X  | Y            |   |  |                            |
| 1                                    | 2  | 3 | 4  | 5            | 6   | 7  | 8                          |
| 1013                                 | —  | — | 511 090,39   | 2 252 509,81 | Метод спутниковых геодезических измерений (определений) | Mt = 0,10  | —                          |
| 1012                                 | —  | — | 511 113,73   | 2 252 520,67 |   |  |                            |
| 1014                                 | —  | — | 511 106,29   | 2 252 535,20 |   |  |                            |
| 1015                                 | —  | — | 511 083,47   | 2 252 524,32 |   |  |                            |
| 1013                                 | —  | — | 511 090,39   | 2 252 509,81 |   |  |                            |

**2. Сведения о частях границ уточняемого земельного участка с кадастровым номером** 73:19:083201:990 :

| Обозначение части границ |       | Горизонтальное проложение (S), м | Описание прохождения части границ | Сведения о согласовании местоположения границ (согласовано/спорное) |
|--------------------------|-------|----------------------------------|-----------------------------------|---|
| от т.                    | до т. |                                  |                                   |   |
| 1                        | 2     | 3                                | 4                                 | 5   |
| 1013                     | 1012  | 25,74                            | —                                 | согласовано   |
| 1012                     | 1014  | 16,32                            |                                   |   |
| 1014                     | 1015  | 25,28                            |                                   |   |
| 1015                     | 1013  | 16,08                            |                                   |   |

**3. Сведения о характеристиках уточняемого земельного участка с кадастровым номером** 73:19:083201:990 :

| № п/п | Наименование характеристики земельного участка | Значение характеристики |
|-------|--|-------------------------|
| 1     | 2  | 3                       |
|       |  |                         |

| 1   | 2  | 3  |
|---|--|--|
| 1.  | Адрес земельного участка   | —  |
| 1.1.  | Сведения о местоположении земельного участка (при отсутствии адреса) в структурированном в соответствии с федеральной информационной адресной системой виде      |  |
| 1.2.  | Дополнительные сведения о местоположении земельного участка  | Ульяновская область, г. Ульяновск, садоводческое товарищество "Черемушки", участок 992 |
| 2.  | Площадь земельного участка ± величина погрешности определения (вычисления) площади ( $P \pm \Delta P$ ), м <sup>2</sup>  | 413 ± 7,00   |
| 3.  | Формула, примененная для вычисления предельной погрешности определения площади земельного участка, с подставленными значениями и итоговые (вычисленные) значения | $3,5 * 0,10 * \sqrt{(413,00)} = 7$   |
| 4.  | Площадь земельного участка согласно сведениям Единого государственного реестра недвижимости (Ркад), м <sup>2</sup>   | 400,00   |
| 5.  | Оценка расхождения Р и Ркад ( $P - P_{кад}$ ), м <sup>2</sup>  | 13   |
| 6.  | Предельный минимальный и максимальный размеры земельного участка (Рмин и Рмакс), м <sup>2</sup>  | —<br>—   |
| 7.  | Вид (виды) разрешенного использования  | Для садоводства  |
| 7.1.  | Дополнительные сведения об использовании земельного участка  | —  |
| 8.  | Кадастровый или иной государственный учетный номер (инвентарный) здания, сооружения, объекта незавершенного строительства, расположенного на земельном участке   | —  |
| 9.  | Сведения о земельных участках (землях общего пользования, территории общего пользования), посредством которых обеспечивается доступ                              | —  |
| 10.   | Иные сведения  | —  |
| <b>4. Пояснения к сведениям об уточняемом земельном участке с кадастровым номером</b> |  | <b>73:19:083201:990</b> :  |
| 1.  |  | —  |

**1. Сведения о характерных точках границ уточняемого земельного участка с кадастровым номером** 73:19:083201:991 :  
 Система координат МСК-55, зона 2 Зона № 2

| Обозначение характерных точек границ | Координаты, м  |   |  |              | Метод определения координат                             | Формулы, примененные для расчета средней квадратической погрешности определения координат характерных точек границ (Mt), с подставленными в такие формулы значениями и итоговые (вычисленные) значения Mt, м | Описание закрепления точки |
|--------------------------------------|--|---|--|--------------|---|--|----------------------------|
|                                      | содержатся в Едином государственном реестре недвижимости |   | определены в результате выполнения комплексных кадастровых работ |              |   |  |                            |
|                                      | X  | Y | X  | Y            |   |  |                            |
| 1                                    | 2  | 3 | 4  | 5            | 6   | 7  | 8                          |
| 1015                                 | —  | — | 511 083,47   | 2 252 524,32 | Метод спутниковых геодезических измерений (определений) | Mt = 0,10  | —                          |
| 1014                                 | —  | — | 511 106,29   | 2 252 535,20 |   |  |                            |
| н1016У                               | —  | — | 511 099,33   | 2 252 549,60 |   |  |                            |
| 1017                                 | —  | — | 511 076,46   | 2 252 538,71 |   | Mt = 0,03  |                            |
| 1015                                 | —  | — | 511 083,47   | 2 252 524,32 |   | Mt = 0,10  |                            |

**2. Сведения о частях границ уточняемого земельного участка с кадастровым номером** 73:19:083201:991 :

| Обозначение части границ |        | Горизонтальное проложение (S), м | Описание прохождения части границ | Сведения о согласовании местоположения границ (согласовано/спорное) |
|--------------------------|--------|----------------------------------|-----------------------------------|---|
| от т.                    | до т.  |                                  |                                   |   |
| 1                        | 2      | 3                                | 4                                 | 5   |
| 1015                     | 1014   | 25,28                            | —                                 | согласовано   |
| 1014                     | н1016У | 15,99                            |                                   |   |
| н1016У                   | 1017   | 25,33                            |                                   |   |
| 1017                     | 1015   | 16,01                            |                                   |   |

**3. Сведения о характеристиках уточняемого земельного участка с кадастровым номером** 73:19:083201:991 :

| № п/п | Наименование характеристики земельного участка | Значение характеристики |
|-------|--|-------------------------|
| 1     | 2  | 3                       |
| 1     |  |                         |

| 1   | 2  | 3  |
|---|--|--|
| 1.  | Адрес земельного участка   | —  |
| 1.1.  | Сведения о местоположении земельного участка (при отсутствии адреса) в структурированном в соответствии с федеральной информационной адресной системой виде      |  |
| 1.2.  | Дополнительные сведения о местоположении земельного участка  | обл Ульяновская р-н Ульяновский Садоводческое товарищество "Черемушки" участок 993 |
| 2.  | Площадь земельного участка ± величина погрешности определения (вычисления) площади ( $P \pm \Delta P$ ), м <sup>2</sup>  | 405 ± 7,00   |
| 3.  | Формула, примененная для вычисления предельной погрешности определения площади земельного участка, с подставленными значениями и итоговые (вычисленные) значения | $3,5 * 0,10 * \sqrt{(405,00)} = 7$   |
| 4.  | Площадь земельного участка согласно сведениям Единого государственного реестра недвижимости (Ркад), м <sup>2</sup>   | 400,00   |
| 5.  | Оценка расхождения Р и Ркад ( $P - P_{кад}$ ), м <sup>2</sup>  | 5  |
| 6.  | Предельный минимальный и максимальный размеры земельного участка (Рмин и Рмакс), м <sup>2</sup>  | —<br>—   |
| 7.  | Вид (виды) разрешенного использования  | Для садоводства  |
| 7.1.  | Дополнительные сведения об использовании земельного участка  | —  |
| 8.  | Кадастровый или иной государственный учетный номер (инвентарный) здания, сооружения, объекта незавершенного строительства, расположенного на земельном участке   | —  |
| 9.  | Сведения о земельных участках (землях общего пользования, территории общего пользования), посредством которых обеспечивается доступ                              | —  |
| 10.   | Иные сведения  | —  |
| <b>4. Пояснения к сведениям об уточняемом земельном участке с кадастровым номером</b> |  | <b>73:19:083201:991</b> :  |
| 1.  |  | —  |

**1. Сведения о характерных точках границ уточняемого земельного участка с кадастровым номером** 73:19:083201:992 :  
 Система координат МСК-55, зона 2 Зона № 2

| Обозначение характерных точек границ | Координаты, м  |   |  |              | Метод определения координат                             | Формулы, примененные для расчета средней квадратической погрешности определения координат характерных точек границ (Mt), с подставленными в такие формулы значениями и итоговые (вычисленные) значения Mt, м | Описание закрепления точки |
|--------------------------------------|--|---|--|--------------|---|--|----------------------------|
|                                      | содержатся в Едином государственном реестре недвижимости |   | определены в результате выполнения комплексных кадастровых работ |              |   |  |                            |
|                                      | X  | Y | X  | Y            |   |  |                            |
| 1                                    | 2  | 3 | 4  | 5            | 6   | 7  | 8                          |
| 1017                                 | —  | — | 511 076,46   | 2 252 538,71 | Метод спутниковых геодезических измерений (определений) | Mt = 0,03  | —                          |
| н1016У                               | —  | — | 511 099,33   | 2 252 549,60 |   | Mt = 0,10  |                            |
| 27                                   | —  | — | 511 092,20   | 2 252 564,37 |   |  |                            |
| 33                                   | —  | — | 511 069,57   | 2 252 553,25 |   |  |                            |
| 1017                                 | —  | — | 511 076,46   | 2 252 538,71 |   | Mt = 0,03  |                            |

**2. Сведения о частях границ уточняемого земельного участка с кадастровым номером** 73:19:083201:992 :

| Обозначение части границ |        | Горизонтальное проложение (S), м | Описание прохождения части границ | Сведения о согласовании местоположения границ (согласовано/спорное) |
|--------------------------|--------|----------------------------------|-----------------------------------|---|
| от т.                    | до т.  |                                  |                                   |   |
| 1                        | 2      | 3                                | 4                                 | 5   |
| 1017                     | н1016У | 25,33                            | —                                 | согласовано   |
| н1016У                   | 27     | 16,40                            |                                   |   |
| 27                       | 33     | 25,21                            |                                   |   |
| 33                       | 1017   | 16,09                            |                                   |   |

**3. Сведения о характеристиках уточняемого земельного участка с кадастровым номером** 73:19:083201:992 :

| № п/п | Наименование характеристики земельного участка | Значение характеристики |
|-------|--|-------------------------|
| 1     | 2  | 3                       |
|       |  |                         |

| 1   | 2  | 3   |
|---|--|---|
| 1.  | Адрес земельного участка   | —   |
| 1.1.  | Сведения о местоположении земельного участка (при отсутствии адреса) в структурированном в соответствии с федеральной информационной адресной системой виде      |   |
| 1.2.  | Дополнительные сведения о местоположении земельного участка  | Местоположение установлено относительно ориентира, расположенного в границах участка. Почтовый адрес ориентира: Ульяновская область, г. Ульяновск, садоводческое товарищество "Черемушки", участок 994. |
| 2.  | Площадь земельного участка $\pm$ величина погрешности определения (вычисления) площади ( $P \pm \Delta P$ ), м <sup>2</sup>                                      | 411 $\pm$ 7,00  |
| 3.  | Формула, примененная для вычисления предельной погрешности определения площади земельного участка, с подставленными значениями и итоговые (вычисленные) значения | $3,5 * 0,10 * \sqrt{(411,00)} = 7$  |
| 4.  | Площадь земельного участка согласно сведениям Единого государственного реестра недвижимости (Ркад), м <sup>2</sup>   | 400,00  |
| 5.  | Оценка расхождения P и Ркад ( $P - P_{кад}$ ), м <sup>2</sup>  | 11  |
| 6.  | Предельный минимальный и максимальный размеры земельного участка (Рмин и Рмакс), м <sup>2</sup>  | —<br>—  |
| 7.  | Вид (виды) разрешенного использования  | Для садоводства   |
| 7.1.  | Дополнительные сведения об использовании земельного участка  | —   |
| 8.  | Кадастровый или иной государственный учетный номер (инвентарный) здания, сооружения, объекта незавершенного строительства, расположенного на земельном участке   | 73:19:083201:1110   |
| 9.  | Сведения о земельных участках (землях общего пользования, территории общего пользования), посредством которых обеспечивается доступ                              | —   |
| 10.   | Иные сведения  | —   |
| <b>4. Пояснения к сведениям об уточняемом земельном участке с кадастровым номером</b> |  | <b>73:19:083201:992</b> :   |
| 1.  |  | —   |

**1. Сведения о характерных точках границ уточняемого земельного участка с кадастровым номером** 73:19:083201:993 :  
 Система координат МСК-55, зона 2 Зона № 2

| Обозначение характерных точек границ | Координаты, м  |              |  |              | Метод определения координат | Формулы, примененные для расчета средней квадратической погрешности определения координат характерных точек границ (Mt), с подставленными в такие формулы значениями и итоговые (вычисленные) значения Mt, м | Описание закрепления точки |
|--------------------------------------|--|--------------|--|--------------|-----------------------------|--|----------------------------|
|                                      | содержатся в Едином государственном реестре недвижимости |              | определены в результате выполнения комплексных кадастровых работ |              |                             |  |                            |
|                                      | X  | Y            | X  | Y            |                             |  |                            |
| 1                                    | 2  | 3            | 4  | 5            | 6                           | 7  | 8                          |
| 27                                   | 511 092,20   | 2 252 564,37 | 511 092,20   | 2 252 564,37 | —                           | Mt   | —                          |
| 28                                   | 511 092,77   | 2 252 565,65 | 511 092,77   | 2 252 565,65 |                             | Mt = 1,00  |                            |
| 29                                   | 511 090,95   | 2 252 569,35 | 511 090,95   | 2 252 569,35 |                             | 1,00   |                            |
| 30                                   | 511 090,16   | 2 252 569,13 | 511 090,16   | 2 252 569,13 |                             | Mt   |                            |
| 31                                   | 511 085,38   | 2 252 578,31 | 511 085,38   | 2 252 578,31 |                             | Mt = 0,03  |                            |
| 32                                   | 511 062,57   | 2 252 567,53 | 511 062,57   | 2 252 567,53 |                             | Mt   |                            |
| 33                                   | 511 069,57   | 2 252 553,25 | 511 069,57   | 2 252 553,25 |                             |  |                            |
| 27                                   | 511 092,20   | 2 252 564,37 | 511 092,20   | 2 252 564,37 |                             |  |                            |

**2. Сведения о частях границ уточняемого земельного участка с кадастровым номером** 73:19:083201:993 :

| Обозначение части границ |       | Горизонтальное проложение (S), м | Описание прохождения части границ | Сведения о согласовании местоположения границ (согласовано/спорное) |
|--------------------------|-------|----------------------------------|-----------------------------------|---|
| от т.                    | до т. |                                  |                                   |   |
| 1                        | 2     | 3                                | 4                                 | 5   |
| 27                       | 28    | 1,40                             | —                                 | согласовано   |
| 28                       | 29    | 4,12                             |                                   |   |
| 29                       | 30    | 0,82                             |                                   |   |
| 30                       | 31    | 10,35                            |                                   |   |
| 31                       | 32    | 25,23                            |                                   |   |
| 32                       | 33    | 15,90                            |                                   |   |
| 33                       | 27    | 25,21                            |                                   |   |

**3. Сведения о характеристиках уточняемого земельного участка с кадастровым номером** 73:19:083201:993 :

| № п/п | Наименование характеристики земельного участка | Значение характеристики |
|-------|--|-------------------------|
| 1     | 2  | 3                       |
|       |  |                         |

| 1   | 2  | 3                                  |
|---|--|------------------------------------|
| 1.  | Адрес земельного участка   |                                    |
| 1.1.  | Сведения о местоположении земельного участка (при отсутствии адреса) в структурированном в соответствии с федеральной информационной адресной системой виде      | —                                  |
| 1.2.  | Дополнительные сведения о местоположении земельного участка  | —                                  |
| 2.  | Площадь земельного участка ± величина погрешности определения (вычисления) площади ( $P \pm \Delta P$ ), м <sup>2</sup>  | 403 ± 7,00                         |
| 3.  | Формула, примененная для вычисления предельной погрешности определения площади земельного участка, с подставленными значениями и итоговые (вычисленные) значения | $3,5 * 0,10 * \sqrt{(403,00)} = 7$ |
| 4.  | Площадь земельного участка согласно сведениям Единого государственного реестра недвижимости (Ркад), м <sup>2</sup>   | 403,00                             |
| 5.  | Оценка расхождения Р и Ркад ( $P - P_{кад}$ ), м <sup>2</sup>  | 0                                  |
| 6.  | Предельный минимальный и максимальный размеры земельного участка (Рмин и Рмакс), м <sup>2</sup>  | —<br>—                             |
| 7.  | Вид (виды) разрешенного использования  | Для садоводства                    |
| 7.1.  | Дополнительные сведения об использовании земельного участка  | —                                  |
| 8.  | Кадастровый или иной государственный учетный номер (инвентарный) здания, сооружения, объекта незавершенного строительства, расположенного на земельном участке   | 73:19:083201:1372                  |
| 9.  | Сведения о земельных участках (землях общего пользования, территории общего пользования), посредством которых обеспечивается доступ                              | —                                  |
| 10.   | Иные сведения  | —                                  |
| <b>4. Пояснения к сведениям об уточняемом земельном участке с кадастровым номером</b> |  | <b>73:19:083201:993</b> :          |
| 1.  |  | —                                  |



**1. Сведения о характерных точках границ уточняемого земельного участка с кадастровым номером** 73:19:083201:994 :  
 Система координат МСК-55, зона 2 Зона № 2

| Обозначение характерных точек границ | Координаты, м  |   |  |              | Метод определения координат                             | Формулы, примененные для расчета средней квадратической погрешности определения координат характерных точек границ (Mt), с подставленными в такие формулы значениями и итоговые (вычисленные) значения Mt, м | Описание закрепления точки |
|--------------------------------------|--|---|--|--------------|---|--|----------------------------|
|                                      | содержатся в Едином государственном реестре недвижимости |   | определены в результате выполнения комплексных кадастровых работ |              |   |  |                            |
|                                      | X  | Y | X  | Y            |   |  |                            |
| 1                                    | 2  | 3 | 4  | 5            | 6   | 7  | 8                          |
| 32                                   | —  | — | 511 062,57   | 2 252 567,53 | Метод спутниковых геодезических измерений (определений) | Mt = 0,03  | —                          |
| 31                                   | —  | — | 511 085,38   | 2 252 578,31 |   | Mt = 0,10  |                            |
| 1018                                 | —  | — | 511 077,83   | 2 252 592,83 |   |  |                            |
| 1019                                 | —  | — | 511 055,81   | 2 252 581,91 |   |  |                            |
| 32                                   | —  | — | 511 062,57   | 2 252 567,53 |   | Mt = 0,03  |                            |

**2. Сведения о частях границ уточняемого земельного участка с кадастровым номером** 73:19:083201:994 :

| Обозначение части границ |       | Горизонтальное проложение (S), м | Описание прохождения части границ | Сведения о согласовании местоположения границ (согласовано/спорное) |
|--------------------------|-------|----------------------------------|-----------------------------------|---|
| от т.                    | до т. |                                  |                                   |   |
| 1                        | 2     | 3                                | 4                                 | 5   |
| 32                       | 31    | 25,23                            | —                                 | согласовано   |
| 31                       | 1018  | 16,37                            |                                   |   |
| 1018                     | 1019  | 24,58                            |                                   |   |
| 1019                     | 32    | 15,89                            |                                   |   |

**3. Сведения о характеристиках уточняемого земельного участка с кадастровым номером** 73:19:083201:994 :

| № п/п | Наименование характеристики земельного участка | Значение характеристики |
|-------|--|-------------------------|
| 1     | 2  | 3                       |
| 1     | 2  | 3                       |

| 1   | 2  | 3   |
|---|--|---|
| 1.  | Адрес земельного участка   | —   |
| 1.1.  | Сведения о местоположении земельного участка (при отсутствии адреса) в структурированном в соответствии с федеральной информационной адресной системой виде      |   |
| 1.2.  | Дополнительные сведения о местоположении земельного участка  | Местоположение установлено относительно ориентира, расположенного в границах участка. Почтовый адрес ориентира: Ульяновская область, г. Ульяновск, садоводческое товарищество "Черемушки", участок 996. |
| 2.  | Площадь земельного участка $\pm$ величина погрешности определения (вычисления) площади ( $P \pm \Delta P$ ), м <sup>2</sup>                                      | 402 $\pm$ 7,00  |
| 3.  | Формула, примененная для вычисления предельной погрешности определения площади земельного участка, с подставленными значениями и итоговые (вычисленные) значения | $3,5 * 0,10 * \sqrt{(402,00)} = 7$  |
| 4.  | Площадь земельного участка согласно сведениям Единого государственного реестра недвижимости (Ркад), м <sup>2</sup>   | 400,00  |
| 5.  | Оценка расхождения P и Ркад (P - Ркад), м <sup>2</sup>   | 2   |
| 6.  | Предельный минимальный и максимальный размеры земельного участка (Рмин и Рмакс), м <sup>2</sup>  | —<br>—  |
| 7.  | Вид (виды) разрешенного использования  | Для садоводства   |
| 7.1.  | Дополнительные сведения об использовании земельного участка  | —   |
| 8.  | Кадастровый или иной государственный учетный номер (инвентарный) здания, сооружения, объекта незавершенного строительства, расположенного на земельном участке   | —   |
| 9.  | Сведения о земельных участках (землях общего пользования, территории общего пользования), посредством которых обеспечивается доступ                              | —   |
| 10.   | Иные сведения  | —   |
| <b>4. Пояснения к сведениям об уточняемом земельном участке с кадастровым номером</b> |  | <b>73:19:083201:994</b> :   |
| 1.  |  | —   |

**1. Сведения о характерных точках границ уточняемого земельного участка с кадастровым номером** 73:19:083201:995 :  
 Система координат МСК-55, зона 2 Зона № 2

| Обозначение характерных точек границ | Координаты, м  |   |  |              | Метод определения координат                             | Формулы, примененные для расчета средней квадратической погрешности определения координат характерных точек границ (Mt), с подставленными в такие формулы значениями и итоговые (вычисленные) значения Mt, м | Описание закрепления точки |
|--------------------------------------|--|---|--|--------------|---|--|----------------------------|
|                                      | содержатся в Едином государственном реестре недвижимости |   | определены в результате выполнения комплексных кадастровых работ |              |   |  |                            |
|                                      | X  | Y | X  | Y            |   |  |                            |
| 1                                    | 2  | 3 | 4  | 5            | 6   | 7  | 8                          |
| 1019                                 | —  | — | 511 055,81   | 2 252 581,91 | Метод спутниковых геодезических измерений (определений) | Mt = 0,10  | —                          |
| 1018                                 | —  | — | 511 077,83   | 2 252 592,83 |   |  |                            |
| н1020У                               | —  | — | 511 071,11   | 2 252 607,34 |   |  |                            |
| 1021                                 | —  | — | 511 048,48   | 2 252 596,38 |   |  |                            |
| 1019                                 | —  | — | 511 055,81   | 2 252 581,91 |   |  |                            |

**2. Сведения о частях границ уточняемого земельного участка с кадастровым номером** 73:19:083201:995 :

| Обозначение части границ |        | Горизонтальное проложение (S), м | Описание прохождения части границ | Сведения о согласовании местоположения границ (согласовано/спорное) |
|--------------------------|--------|----------------------------------|-----------------------------------|---|
| от т.                    | до т.  |                                  |                                   |   |
| 1                        | 2      | 3                                | 4                                 | 5   |
| 1019                     | 1018   | 24,58                            | —                                 | согласовано   |
| 1018                     | н1020У | 15,99                            |                                   |   |
| н1020У                   | 1021   | 25,14                            |                                   |   |
| 1021                     | 1019   | 16,22                            |                                   |   |

**3. Сведения о характеристиках уточняемого земельного участка с кадастровым номером** 73:19:083201:995 :

| № п/п | Наименование характеристики земельного участка | Значение характеристики |
|-------|--|-------------------------|
| 1     | 2  | 3                       |
| 1     | 2  | 3                       |

| 1   | 2  | 3  |
|---|--|--|
| 1.  | Адрес земельного участка   | —  |
| 1.1.  | Сведения о местоположении земельного участка (при отсутствии адреса) в структурированном в соответствии с федеральной информационной адресной системой виде      |  |
| 1.2.  | Дополнительные сведения о местоположении земельного участка  | обл Ульяновская р-н Ульяновский Садоводческое товарищество "Черемушки" участок 997 |
| 2.  | Площадь земельного участка ± величина погрешности определения (вычисления) площади ( $P \pm \Delta P$ ), м <sup>2</sup>  | 400 ± 7,00   |
| 3.  | Формула, примененная для вычисления предельной погрешности определения площади земельного участка, с подставленными значениями и итоговые (вычисленные) значения | $3,5 * 0,10 * \sqrt{(400,00)} = 7$   |
| 4.  | Площадь земельного участка согласно сведениям Единого государственного реестра недвижимости (Ркад), м <sup>2</sup>   | 400,00   |
| 5.  | Оценка расхождения Р и Ркад ( $P - P_{кад}$ ), м <sup>2</sup>  | 0  |
| 6.  | Предельный минимальный и максимальный размеры земельного участка ( $P_{мин}$ и $P_{макс}$ ), м <sup>2</sup>  | —<br>—   |
| 7.  | Вид (виды) разрешенного использования  | Для садоводства  |
| 7.1.  | Дополнительные сведения об использовании земельного участка  | —  |
| 8.  | Кадастровый или иной государственный учетный номер (инвентарный) здания, сооружения, объекта незавершенного строительства, расположенного на земельном участке   | —  |
| 9.  | Сведения о земельных участках (землях общего пользования, территории общего пользования), посредством которых обеспечивается доступ                              | —  |
| 10.   | Иные сведения  | —  |
| <b>4. Пояснения к сведениям об уточняемом земельном участке с кадастровым номером</b> |  | <b>73:19:083201:995</b> :  |
| 1.  |  | —  |

**1. Сведения о характерных точках границ уточняемого земельного участка с кадастровым номером** 73:19:083201:996 :  
 Система координат МСК-55, зона 2 Зона № 2

| Обозначение характерных точек границ | Координаты, м  |   |  |              | Метод определения координат                             | Формулы, примененные для расчета средней квадратической погрешности определения координат характерных точек границ (Mt), с подставленными в такие формулы значениями и итоговые (вычисленные) значения Mt, м | Описание закрепления точки |
|--------------------------------------|--|---|--|--------------|---|--|----------------------------|
|                                      | содержатся в Едином государственном реестре недвижимости |   | определены в результате выполнения комплексных кадастровых работ |              |   |  |                            |
|                                      | X  | Y | X  | Y            |   |  |                            |
| 1                                    | 2  | 3 | 4  | 5            | 6   | 7  | 8                          |
| 1021                                 | —  | — | 511 048,48   | 2 252 596,38 | Метод спутниковых геодезических измерений (определений) | Mt = 0,10  | —                          |
| н1020У                               | —  | — | 511 071,11   | 2 252 607,34 |   |  |                            |
| 1022                                 | —  | — | 511 064,52   | 2 252 621,58 |   |  |                            |
| н1023У                               | —  | — | 511 041,70   | 2 252 611,02 |   |  |                            |
| 1021                                 | —  | — | 511 048,48   | 2 252 596,38 |   |  |                            |

**2. Сведения о частях границ уточняемого земельного участка с кадастровым номером** 73:19:083201:996 :

| Обозначение части границ |        | Горизонтальное проложение (S), м | Описание прохождения части границ | Сведения о согласовании местоположения границ (согласовано/спорное) |
|--------------------------|--------|----------------------------------|-----------------------------------|---|
| от т.                    | до т.  |                                  |                                   |   |
| 1                        | 2      | 3                                | 4                                 | 5   |
| 1021                     | н1020У | 25,14                            | —                                 | согласовано   |
| н1020У                   | 1022   | 15,69                            |                                   |   |
| 1022                     | н1023У | 25,14                            |                                   |   |
| н1023У                   | 1021   | 16,13                            |                                   |   |

**3. Сведения о характеристиках уточняемого земельного участка с кадастровым номером** 73:19:083201:996 :

| № п/п | Наименование характеристики земельного участка | Значение характеристики |
|-------|--|-------------------------|
| 1     | 2  | 3                       |
| 1     |  |                         |

| 1   | 2  | 3  |
|---|--|--|
| 1.  | Адрес земельного участка   | —  |
| 1.1.  | Сведения о местоположении земельного участка (при отсутствии адреса) в структурированном в соответствии с федеральной информационной адресной системой виде      |  |
| 1.2.  | Дополнительные сведения о местоположении земельного участка  | Местоположение установлено относительно ориентира, расположенного в границах участка. Почтовый адрес ориентира: обл Ульяновская, р-н Ульяновский, Садоводческое товарищество "Черемушки", участок 998. |
| 2.  | Площадь земельного участка $\pm$ величина погрешности определения (вычисления) площади ( $P \pm \Delta P$ ), м <sup>2</sup>                                      | 400 $\pm$ 7,00   |
| 3.  | Формула, примененная для вычисления предельной погрешности определения площади земельного участка, с подставленными значениями и итоговые (вычисленные) значения | $3,5 * 0,10 * \sqrt{(400,00)} = 7$   |
| 4.  | Площадь земельного участка согласно сведениям Единого государственного реестра недвижимости (Ркад), м <sup>2</sup>   | 400,00   |
| 5.  | Оценка расхождения P и Ркад ( $P - P_{кад}$ ), м <sup>2</sup>  | 0  |
| 6.  | Предельный минимальный и максимальный размеры земельного участка (Рмин и Рмакс), м <sup>2</sup>  | —<br>—   |
| 7.  | Вид (виды) разрешенного использования  | Для садоводства  |
| 7.1.  | Дополнительные сведения об использовании земельного участка  | —  |
| 8.  | Кадастровый или иной государственный учетный номер (инвентарный) здания, сооружения, объекта незавершенного строительства, расположенного на земельном участке   | —  |
| 9.  | Сведения о земельных участках (землях общего пользования, территории общего пользования), посредством которых обеспечивается доступ                              | —  |
| 10.   | Иные сведения  | —  |
| <b>4. Пояснения к сведениям об уточняемом земельном участке с кадастровым номером</b> |  | <b>73:19:083201:996</b> :  |
| 1.  |  | —  |

**1. Сведения о характерных точках границ уточняемого земельного участка с кадастровым номером** 73:19:083201:997 :  
 Система координат МСК-55, зона 2 Зона № 2

| Обозначение характерных точек границ | Координаты, м  |   |  |              | Метод определения координат                             | Формулы, примененные для расчета средней квадратической погрешности определения координат характерных точек границ (Mt), с подставленными в такие формулы значениями и итоговые (вычисленные) значения Mt, м | Описание закрепления точки |
|--------------------------------------|--|---|--|--------------|---|--|----------------------------|
|                                      | содержатся в Едином государственном реестре недвижимости |   | определены в результате выполнения комплексных кадастровых работ |              |   |  |                            |
|                                      | X  | Y | X  | Y            |   |  |                            |
| 1                                    | 2  | 3 | 4  | 5            | 6   | 7  | 8                          |
| н1023У                               | —  | — | 511 041,70   | 2 252 611,02 | Метод спутниковых геодезических измерений (определений) | Mt = 0,10  | —                          |
| 1022                                 | —  | — | 511 064,52   | 2 252 621,58 |   |  |                            |
| 1024                                 | —  | — | 511 057,91   | 2 252 635,98 |   |  |                            |
| 1025                                 | —  | — | 511 034,64   | 2 252 625,12 |   |  |                            |
| н1023У                               | —  | — | 511 041,70   | 2 252 611,02 |   |  |                            |

**2. Сведения о частях границ уточняемого земельного участка с кадастровым номером** 73:19:083201:997 :

| Обозначение части границ |        | Горизонтальное проложение (S), м | Описание прохождения части границ | Сведения о согласовании местоположения границ (согласовано/спорное) |
|--------------------------|--------|----------------------------------|-----------------------------------|---|
| от т.                    | до т.  |                                  |                                   |   |
| 1                        | 2      | 3                                | 4                                 | 5   |
| н1023У                   | 1022   | 25,14                            | —                                 | согласовано   |
| 1022                     | 1024   | 15,84                            |                                   |   |
| 1024                     | 1025   | 25,68                            |                                   |   |
| 1025                     | н1023У | 15,77                            |                                   |   |

**3. Сведения о характеристиках уточняемого земельного участка с кадастровым номером** 73:19:083201:997 :

| № п/п | Наименование характеристики земельного участка | Значение характеристики |
|-------|--|-------------------------|
| 1     | 2  | 3                       |
| 1     | 2  | 3                       |

| 1   | 2  | 3  |
|---|--|--|
| 1.  | Адрес земельного участка   | —  |
| 1.1.  | Сведения о местоположении земельного участка (при отсутствии адреса) в структурированном в соответствии с федеральной информационной адресной системой виде      |  |
| 1.2.  | Дополнительные сведения о местоположении земельного участка  | Ульяновская область, р-н Ульяновский, с/т "Черемушки", участок 999 |
| 2.  | Площадь земельного участка ± величина погрешности определения (вычисления) площади ( $P \pm \Delta P$ ), м <sup>2</sup>  | 402 ± 7,00   |
| 3.  | Формула, примененная для вычисления предельной погрешности определения площади земельного участка, с подставленными значениями и итоговые (вычисленные) значения | $3,5 * 0,10 * \sqrt{(402,00)} = 7$                                 |
| 4.  | Площадь земельного участка согласно сведениям Единого государственного реестра недвижимости (Ркад), м <sup>2</sup>   | 400,00   |
| 5.  | Оценка расхождения Р и Ркад ( $P - P_{кад}$ ), м <sup>2</sup>  | 2  |
| 6.  | Предельный минимальный и максимальный размеры земельного участка (Рмин и Рмакс), м <sup>2</sup>  | —<br>—   |
| 7.  | Вид (виды) разрешенного использования  | Для садоводства  |
| 7.1.  | Дополнительные сведения об использовании земельного участка  | —  |
| 8.  | Кадастровый или иной государственный учетный номер (инвентарный) здания, сооружения, объекта незавершенного строительства, расположенного на земельном участке   | —  |
| 9.  | Сведения о земельных участках (землях общего пользования, территории общего пользования), посредством которых обеспечивается доступ                              | —  |
| 10.   | Иные сведения  | —  |
| <b>4. Пояснения к сведениям об уточняемом земельном участке с кадастровым номером</b> |  | <b>73:19:083201:997</b> :  |
| 1.  | —  | —  |



**1. Сведения о характерных точках границ уточняемого земельного участка с кадастровым номером** 73:19:083201:998 :  
 Система координат МСК-55, зона 2 Зона № 2

| Обозначение характерных точек границ | Координаты, м  |   |  |              | Метод определения координат                             | Формулы, примененные для расчета средней квадратической погрешности определения координат характерных точек границ (Mt), с подставленными в такие формулы значениями и итоговые (вычисленные) значения Mt, м | Описание закрепления точки |
|--------------------------------------|--|---|--|--------------|---|--|----------------------------|
|                                      | содержатся в Едином государственном реестре недвижимости |   | определены в результате выполнения комплексных кадастровых работ |              |   |  |                            |
|                                      | X  | Y | X  | Y            |   |  |                            |
| 1                                    | 2  | 3 | 4  | 5            | 6   | 7  | 8                          |
| 1025                                 | —  | — | 511 034,64   | 2 252 625,12 | Метод спутниковых геодезических измерений (определений) | Mt = 0,10  | —                          |
| 1024                                 | —  | — | 511 057,91   | 2 252 635,98 |   |  |                            |
| 1026                                 | —  | — | 511 050,52   | 2 252 651,05 |   |  |                            |
| 1027                                 | —  | — | 511 028,85   | 2 252 638,96 |   |  |                            |
| 1025                                 | —  | — | 511 034,64   | 2 252 625,12 |   |  |                            |

**2. Сведения о частях границ уточняемого земельного участка с кадастровым номером** 73:19:083201:998 :

| Обозначение части границ |       | Горизонтальное проложение (S), м | Описание прохождения части границ | Сведения о согласовании местоположения границ (согласовано/спорное) |
|--------------------------|-------|----------------------------------|-----------------------------------|---|
| от т.                    | до т. |                                  |                                   |   |
| 1                        | 2     | 3                                | 4                                 | 5   |
| 1025                     | 1024  | 25,68                            | —                                 | согласовано   |
| 1024                     | 1026  | 16,78                            |                                   |   |
| 1026                     | 1027  | 24,81                            |                                   |   |
| 1027                     | 1025  | 15,00                            |                                   |   |

**3. Сведения о характеристиках уточняемого земельного участка с кадастровым номером** 73:19:083201:998 :

| № п/п | Наименование характеристики земельного участка | Значение характеристики |
|-------|--|-------------------------|
| 1     | 2  | 3                       |
|       |  |                         |

| 1   | 2  | 3  |
|---|--|--|
| 1.  | Адрес земельного участка   | —  |
| 1.1.  | Сведения о местоположении земельного участка (при отсутствии адреса) в структурированном в соответствии с федеральной информационной адресной системой виде      |  |
| 1.2.  | Дополнительные сведения о местоположении земельного участка  | Местоположение установлено относительно ориентира, расположенного в границах участка. Почтовый адрес ориентира: Ульяновская область, г. Ульяновск, садоводческое товарищество "Черемушки", участок 1000. |
| 2.  | Площадь земельного участка $\pm$ величина погрешности определения (вычисления) площади ( $P \pm \Delta P$ ), м <sup>2</sup>                                      | 400 $\pm$ 7,00   |
| 3.  | Формула, примененная для вычисления предельной погрешности определения площади земельного участка, с подставленными значениями и итоговые (вычисленные) значения | $3,5 * 0,10 * \sqrt{(400,00)} = 7$   |
| 4.  | Площадь земельного участка согласно сведениям Единого государственного реестра недвижимости (Ркад), м <sup>2</sup>   | 400,00   |
| 5.  | Оценка расхождения P и Ркад (P - Ркад), м <sup>2</sup>   | 0  |
| 6.  | Предельный минимальный и максимальный размеры земельного участка (Рмин и Рмакс), м <sup>2</sup>  | —<br>—   |
| 7.  | Вид (виды) разрешенного использования  | Для садоводства  |
| 7.1.  | Дополнительные сведения об использовании земельного участка  | —  |
| 8.  | Кадастровый или иной государственный учетный номер (инвентарный) здания, сооружения, объекта незавершенного строительства, расположенного на земельном участке   | 73:19:083201:1198  |
| 9.  | Сведения о земельных участках (землях общего пользования, территории общего пользования), посредством которых обеспечивается доступ                              | —  |
| 10.   | Иные сведения  | —  |
| <b>4. Пояснения к сведениям об уточняемом земельном участке с кадастровым номером</b> |  | <b>73:19:083201:998</b> :  |
| 1.  |  | —  |

**1. Сведения о характерных точках границ уточняемого земельного участка с кадастровым номером** 73:19:083201:1000 :  
 Система координат МСК-55, зона 2 Зона № 2

| Обозначение характерных точек границ | Координаты, м  |   |  |              | Метод определения координат                             | Формулы, примененные для расчета средней квадратической погрешности определения координат характерных точек границ (Mt), с подставленными в такие формулы значениями и итоговые (вычисленные) значения Mt, м | Описание закрепления точки |
|--------------------------------------|--|---|--|--------------|---|--|----------------------------|
|                                      | содержатся в Едином государственном реестре недвижимости |   | определены в результате выполнения комплексных кадастровых работ |              |   |  |                            |
|                                      | X  | Y | X  | Y            |   |  |                            |
| 1                                    | 2  | 3 | 4  | 5            | 6   | 7  | 8                          |
| 1028                                 | —  | — | 511 022,99   | 2 252 708,19 | Метод спутниковых геодезических измерений (определений) | Mt = 0,10  | —                          |
| 1031                                 | —  | — | 510 999,46   | 2 252 697,09 |   |  |                            |
| 1032                                 | —  | — | 511 005,40   | 2 252 684,68 |   |  |                            |
| н1033У                               | —  | — | 511 005,59   | 2 252 682,05 |   |  |                            |
| н1034У                               | —  | — | 511 030,59   | 2 252 692,52 |   |  |                            |
| 1028                                 | —  | — | 511 022,99   | 2 252 708,19 |   |  |                            |

**2. Сведения о частях границ уточняемого земельного участка с кадастровым номером** 73:19:083201:1000 :

| Обозначение части границ |        | Горизонтальное проложение (S), м | Описание прохождения части границ | Сведения о согласовании местоположения границ (согласовано/спорное) |
|--------------------------|--------|----------------------------------|-----------------------------------|---|
| от т.                    | до т.  |                                  |                                   |   |
| 1                        | 2      | 3                                | 4                                 | 5   |
| 1028                     | 1031   | 26,02                            | —                                 | согласовано   |
| 1031                     | 1032   | 13,76                            |                                   |   |
| 1032                     | н1033У | 2,64                             |                                   |   |
| н1033У                   | н1034У | 27,10                            |                                   |   |
| н1034У                   | 1028   | 17,42                            |                                   |   |
|                          |        |                                  |                                   |   |

**3. Сведения о характеристиках уточняемого земельного участка с кадастровым номером** 73:19:083201:1000 :

| № п/п | Наименование характеристики земельного участка | Значение характеристики |
|-------|--|-------------------------|
| 1     | 2  | 3                       |
|       |  |                         |

| 1   | 2  | 3   |
|---|--|---|
| 1.  | Адрес земельного участка   | —   |
| 1.1.  | Сведения о местоположении земельного участка (при отсутствии адреса) в структурированном в соответствии с федеральной информационной адресной системой виде      |   |
| 1.2.  | Дополнительные сведения о местоположении земельного участка  | Местоположение установлено относительно ориентира, расположенного в границах участка. Почтовый адрес ориентира: Ульяновская область, г. Ульяновск, с/т "Черемушки", участок 1002. |
| 2.  | Площадь земельного участка $\pm$ величина погрешности определения (вычисления) площади ( $P \pm \Delta P$ ), м <sup>2</sup>                                      | 440 $\pm$ 7,00  |
| 3.  | Формула, примененная для вычисления предельной погрешности определения площади земельного участка, с подставленными значениями и итоговые (вычисленные) значения | $3,5 * 0,10 * \sqrt{(440,00)} = 7$  |
| 4.  | Площадь земельного участка согласно сведениям Единого государственного реестра недвижимости (Ркад), м <sup>2</sup>   | 400,00  |
| 5.  | Оценка расхождения P и Ркад ( $P - P_{кад}$ ), м <sup>2</sup>  | 40  |
| 6.  | Предельный минимальный и максимальный размеры земельного участка (Рмин и Рмакс), м <sup>2</sup>  | —<br>—  |
| 7.  | Вид (виды) разрешенного использования  | Для садоводства   |
| 7.1.  | Дополнительные сведения об использовании земельного участка  | —   |
| 8.  | Кадастровый или иной государственный учетный номер (инвентарный) здания, сооружения, объекта незавершенного строительства, расположенного на земельном участке   | —   |
| 9.  | Сведения о земельных участках (землях общего пользования, территории общего пользования), посредством которых обеспечивается доступ                              | —   |
| 10.   | Иные сведения  | —   |
| <b>4. Пояснения к сведениям об уточняемом земельном участке с кадастровым номером</b> |  | <b>73:19:083201:1000</b> :  |
| 1.  |  | —   |

**1. Сведения о характерных точках границ уточняемого земельного участка с кадастровым номером** 73:19:083201:1001 :  
 Система координат МСК-55, зона 2 Зона № 2

| Обозначение характерных точек границ | Координаты, м  |   |  |              | Метод определения координат                             | Формулы, примененные для расчета средней квадратической погрешности определения координат характерных точек границ (Mt), с подставленными в такие формулы значениями и итоговые (вычисленные) значения Mt, м | Описание закрепления точки |
|--------------------------------------|--|---|--|--------------|---|--|----------------------------|
|                                      | содержатся в Едином государственном реестре недвижимости |   | определены в результате выполнения комплексных кадастровых работ |              |   |  |                            |
|                                      | X  | Y | X  | Y            |   |  |                            |
| 1                                    | 2  | 3 | 4  | 5            | 6   | 7  | 8                          |
| 1028                                 | —  | — | 511 022,99   | 2 252 708,19 | Метод спутниковых геодезических измерений (определений) | Mt = 0,10  | —                          |
| 1029                                 | —  | — | 511 015,92   | 2 252 723,31 |   |  |                            |
| 1030                                 | —  | — | 510 992,39   | 2 252 711,87 |   |  |                            |
| 1031                                 | —  | — | 510 999,46   | 2 252 697,09 |   |  |                            |
| 1028                                 | —  | — | 511 022,99   | 2 252 708,19 |   |  |                            |

**2. Сведения о частях границ уточняемого земельного участка с кадастровым номером** 73:19:083201:1001 :

| Обозначение части границ |       | Горизонтальное проложение (S), м | Описание прохождения части границ | Сведения о согласовании местоположения границ (согласовано/спорное) |
|--------------------------|-------|----------------------------------|-----------------------------------|---|
| от т.                    | до т. |                                  |                                   |   |
| 1                        | 2     | 3                                | 4                                 | 5   |
| 1028                     | 1029  | 16,69                            | —                                 | согласовано   |
| 1029                     | 1030  | 26,16                            |                                   |   |
| 1030                     | 1031  | 16,38                            |                                   |   |
| 1031                     | 1028  | 26,02                            |                                   |   |

**3. Сведения о характеристиках уточняемого земельного участка с кадастровым номером** 73:19:083201:1001 :

| № п/п | Наименование характеристики земельного участка | Значение характеристики |
|-------|--|-------------------------|
| 1     | 2  | 3                       |
|       |  |                         |

| 1   | 2  | 3  |
|---|--|--|
| 1.  | Адрес земельного участка   | —  |
| 1.1.  | Сведения о местоположении земельного участка (при отсутствии адреса) в структурированном в соответствии с федеральной информационной адресной системой виде      |  |
| 1.2.  | Дополнительные сведения о местоположении земельного участка  | Местоположение установлено относительно ориентира, расположенного в границах участка. Почтовый адрес ориентира: обл Ульяновская, р-н Ульяновский, с/т "Черемушки", участок 1003. |
| 2.  | Площадь земельного участка $\pm$ величина погрешности определения (вычисления) площади ( $P \pm \Delta P$ ), м <sup>2</sup>                                      | 431 $\pm$ 7,00   |
| 3.  | Формула, примененная для вычисления предельной погрешности определения площади земельного участка, с подставленными значениями и итоговые (вычисленные) значения | $3,5 * 0,10 * \sqrt{(431,00)} = 7$   |
| 4.  | Площадь земельного участка согласно сведениям Единого государственного реестра недвижимости (Ркад), м <sup>2</sup>   | 400,00   |
| 5.  | Оценка расхождения Р и Ркад ( $P - P_{кад}$ ), м <sup>2</sup>  | 31   |
| 6.  | Предельный минимальный и максимальный размеры земельного участка (Рмин и Рмакс), м <sup>2</sup>  | —<br>—   |
| 7.  | Вид (виды) разрешенного использования  | Для садоводства  |
| 7.1.  | Дополнительные сведения об использовании земельного участка  | —  |
| 8.  | Кадастровый или иной государственный учетный номер (инвентарный) здания, сооружения, объекта незавершенного строительства, расположенного на земельном участке   | —  |
| 9.  | Сведения о земельных участках (землях общего пользования, территории общего пользования), посредством которых обеспечивается доступ                              | —  |
| 10.   | Иные сведения  | —  |
| <b>4. Пояснения к сведениям об уточняемом земельном участке с кадастровым номером</b> |  | <b>73:19:083201:1001</b> :   |
| 1.  |  | —  |

**1. Сведения о характерных точках границ уточняемого земельного участка с кадастровым номером** 73:19:083201:1006 :  
 Система координат МСК-55, зона 2 Зона № 2

| Обозначение характерных точек границ | Координаты, м  |   |  |              | Метод определения координат                             | Формулы, примененные для расчета средней квадратической погрешности определения координат характерных точек границ (Mt), с подставленными в такие формулы значениями и итоговые (вычисленные) значения Mt, м | Описание закрепления точки |
|--------------------------------------|--|---|--|--------------|---|--|----------------------------|
|                                      | содержатся в Едином государственном реестре недвижимости |   | определены в результате выполнения комплексных кадастровых работ |              |   |  |                            |
|                                      | X  | Y | X  | Y            |   |  |                            |
| 1                                    | 2  | 3 | 4  | 5            | 6   | 7  | 8                          |
| н1009У                               | —  | — | 511 111,31   | 2 252 466,84 | Метод спутниковых геодезических измерений (определений) | Mt = 0,10  | —                          |
| 1008                                 | —  | — | 511 104,20   | 2 252 481,17 |   |  |                            |
| 1035                                 | —  | — | 511 082,04   | 2 252 469,59 |   |  |                            |
| 1036                                 | —  | — | 511 089,20   | 2 252 455,17 |   |  |                            |
| н1009У                               | —  | — | 511 111,31   | 2 252 466,84 |   |  |                            |

**2. Сведения о частях границ уточняемого земельного участка с кадастровым номером** 73:19:083201:1006 :

| Обозначение части границ |        | Горизонтальное проложение (S), м | Описание прохождения части границ | Сведения о согласовании местоположения границ (согласовано/спорное) |
|--------------------------|--------|----------------------------------|-----------------------------------|---|
| от т.                    | до т.  |                                  |                                   |   |
| 1                        | 2      | 3                                | 4                                 | 5   |
| н1009У                   | 1008   | 16,00                            | —                                 | согласовано   |
| 1008                     | 1035   | 25,00                            |                                   |   |
| 1035                     | 1036   | 16,10                            |                                   |   |
| 1036                     | н1009У | 25,00                            |                                   |   |

**3. Сведения о характеристиках уточняемого земельного участка с кадастровым номером** 73:19:083201:1006 :

| № п/п | Наименование характеристики земельного участка | Значение характеристики |
|-------|--|-------------------------|
| 1     | 2  | 3                       |
| 1     | 2  | 3                       |

| 1   | 2  | 3  |
|---|--|--|
| 1.  | Адрес земельного участка   | —  |
| 1.1.  | Сведения о местоположении земельного участка (при отсутствии адреса) в структурированном в соответствии с федеральной информационной адресной системой виде      |  |
| 1.2.  | Дополнительные сведения о местоположении земельного участка  | Местоположение установлено относительно ориентира, расположенного в границах участка. Почтовый адрес ориентира: обл Ульяновская р-н Ульяновский Садоводческое товарищество "Черемушки" участок 1008. |
| 2.  | Площадь земельного участка $\pm$ величина погрешности определения (вычисления) площади ( $P \pm \Delta P$ ), м <sup>2</sup>                                      | 401 $\pm$ 7,00   |
| 3.  | Формула, примененная для вычисления предельной погрешности определения площади земельного участка, с подставленными значениями и итоговые (вычисленные) значения | $3,5 * 0,10 * \sqrt{(401,00)} = 7$   |
| 4.  | Площадь земельного участка согласно сведениям Единого государственного реестра недвижимости (Ркад), м <sup>2</sup>   | 400,00   |
| 5.  | Оценка расхождения P и Ркад ( $P - P_{кад}$ ), м <sup>2</sup>  | 1  |
| 6.  | Предельный минимальный и максимальный размеры земельного участка (Рмин и Рмакс), м <sup>2</sup>  | —<br>—   |
| 7.  | Вид (виды) разрешенного использования  | Для садоводства  |
| 7.1.  | Дополнительные сведения об использовании земельного участка  | —  |
| 8.  | Кадастровый или иной государственный учетный номер (инвентарный) здания, сооружения, объекта незавершенного строительства, расположенного на земельном участке   | 73:19:083201:1141  |
| 9.  | Сведения о земельных участках (землях общего пользования, территории общего пользования), посредством которых обеспечивается доступ                              | —  |
| 10.   | Иные сведения  | —  |
| <b>4. Пояснения к сведениям об уточняемом земельном участке с кадастровым номером</b> |  | <b>73:19:083201:1006</b> :   |
| 1.  |  | —  |



**1. Сведения о характерных точках границ уточняемого земельного участка с кадастровым номером** 73:19:083201:1010 :  
 Система координат МСК-55, зона 2 Зона № 2

| Обозначение характерных точек границ | Координаты, м  |              |  |              | Метод определения координат | Формулы, примененные для расчета средней квадратической погрешности определения координат характерных точек границ (Mt), с подставленными в такие формулы значениями и итоговые (вычисленные) значения Mt, м | Описание закрепления точки |
|--------------------------------------|--|--------------|--|--------------|-----------------------------|--|----------------------------|
|                                      | содержатся в Едином государственном реестре недвижимости |              | определены в результате выполнения комплексных кадастровых работ |              |                             |  |                            |
|                                      | X  | Y            | X  | Y            |                             |  |                            |
| 1                                    | 2  | 3            | 4  | 5            | 6                           | 7  | 8                          |
| 1017                                 | 511 076,46   | 2 252 538,71 | 511 076,46   | 2 252 538,71 | —                           | Mt = 0,03  | —                          |
| 33                                   | 511 069,57   | 2 252 553,25 | 511 069,57   | 2 252 553,25 |                             | 1,00   |                            |
| 1238                                 | 511 046,24   | 2 252 541,71 | 511 046,24   | 2 252 541,71 |                             | 0,03   |                            |
| 1239                                 | 511 053,36   | 2 252 527,36 | 511 053,36   | 2 252 527,36 |                             | Mt = 0,03  |                            |
| 1017                                 | 511 076,46   | 2 252 538,71 | 511 076,46   | 2 252 538,71 |                             |  |                            |

**2. Сведения о частях границ уточняемого земельного участка с кадастровым номером** 73:19:083201:1010 :

| Обозначение части границ |       | Горизонтальное проложение (S), м | Описание прохождения части границ | Сведения о согласовании местоположения границ (согласовано/спорное) |
|--------------------------|-------|----------------------------------|-----------------------------------|---|
| от т.                    | до т. |                                  |                                   |   |
| 1                        | 2     | 3                                | 4                                 | 5   |
| 1017                     | 33    | 16,09                            | —                                 | согласовано   |
| 33                       | 1238  | 26,03                            |                                   |   |
| 1238                     | 1239  | 16,02                            |                                   |   |
| 1239                     | 1017  | 25,74                            |                                   |   |

**3. Сведения о характеристиках уточняемого земельного участка с кадастровым номером** 73:19:083201:1010 :

| № п/п | Наименование характеристики земельного участка  | Значение характеристики |
|-------|---|-------------------------|
| 1     | 2   | 3                       |
| 1.    | Адрес земельного участка  |                         |
| 1.1.  | Сведения о местоположении земельного участка (при отсутствии адреса) в структурированном в соответствии с федеральной информационной адресной системой виде | —                       |
| 1.2.  | Дополнительные сведения о местоположении земельного участка   | —                       |

| 1    | 2  | 3                                  |
|------|--|------------------------------------|
| 2.   | Площадь земельного участка ± величина погрешности определения (вычисления) площади ( $P \pm \Delta P$ ), м <sup>2</sup>  | 416 ± 7,00                         |
| 3.   | Формула, примененная для вычисления предельной погрешности определения площади земельного участка, с подставленными значениями и итоговые (вычисленные) значения | $3,5 * 0,10 * \sqrt{(416,00)} = 7$ |
| 4.   | Площадь земельного участка согласно сведениям Единого государственного реестра недвижимости (Ркад), м <sup>2</sup>   | 416,00                             |
| 5.   | Оценка расхождения P и Ркад (P - Ркад), м <sup>2</sup>   | 0                                  |
| 6.   | Предельный минимальный и максимальный размеры земельного участка (Рмин и Рмакс), м <sup>2</sup>  | —<br>—                             |
| 7.   | Вид (виды) разрешенного использования  | Для садоводства                    |
| 7.1. | Дополнительные сведения об использовании земельного участка  | —                                  |
| 8.   | Кадастровый или иной государственный учетный номер (инвентарный) здания, сооружения, объекта незавершенного строительства, расположенного на земельном участке   | —                                  |
| 9.   | Сведения о земельных участках (землях общего пользования, территории общего пользования), посредством которых обеспечивается доступ                              | —                                  |
| 10.  | Иные сведения  | —                                  |

**4. Пояснения к сведениям об уточняемом земельном участке с кадастровым номером** 73:19:083201:1010 :

|    |   |
|----|---|
| 1. | — |
|----|---|

**1. Сведения о характерных точках границ уточняемого земельного участка с кадастровым номером** 73:19:083201:1011 :

Система координат МСК-55, зона 2 Зона № 2

| Обозначение характерных точек границ | Координаты, м  |              |  |              | Метод определения координат | Формулы, примененные для расчета средней квадратической погрешности определения координат характерных точек границ (Mt), с подставленными в такие формулы значениями и итоговые (вычисленные) значения Mt, м | Описание закрепления точки |
|--------------------------------------|--|--------------|--|--------------|-----------------------------|--|----------------------------|
|                                      | содержатся в Едином государственном реестре недвижимости |              | определены в результате выполнения комплексных кадастровых работ |              |                             |  |                            |
|                                      | X  | Y            | X  | Y            |                             |  |                            |
| 1                                    | 2  | 3            | 4  | 5            | 6                           | 7  | 8                          |
| 33                                   | 511 069,57   | 2 252 553,25 | 511 069,57   | 2 252 553,25 | —                           | Mt = 0,03  | —                          |

| 1    | 2          | 3            | 4          | 5            | 6 | 7         | 8 |
|------|------------|--------------|------------|--------------|---|-----------|---|
| 32   | 511 062,57 | 2 252 567,53 | 511 062,57 | 2 252 567,53 | — | Mt = 0,03 | — |
| 1037 | 511 039,50 | 2 252 555,62 | 511 039,50 | Mt           |   |           |   |
| 1238 | 511 046,24 | 2 252 541,71 | 511 046,24 | 1,00         |   |           |   |
| 33   | 511 069,57 | 2 252 553,25 | 511 069,57 | 2 252 553,25 |   | Mt = 0,03 |   |

**2. Сведения о частях границ уточняемого земельного участка с кадастровым номером** 73:19:083201:1011 :

| Обозначение части границ |       | Горизонтальное проложение (S), м | Описание прохождения части границ | Сведения о согласовании местоположения границ (согласовано/спорное) |
|--------------------------|-------|----------------------------------|-----------------------------------|---|
| от т.                    | до т. |                                  |                                   |   |
| 1                        | 2     | 3                                | 4                                 | 5   |
| 33                       | 32    | 15,90                            | —                                 | согласовано   |
| 32                       | 1037  | 25,96                            |                                   |   |
| 1037                     | 1238  | 15,46                            |                                   |   |
| 1238                     | 33    | 26,03                            |                                   |   |

**3. Сведения о характеристиках уточняемого земельного участка с кадастровым номером** 73:19:083201:1011 :

| № п/п | Наименование характеристики земельного участка   | Значение характеристики        |
|-------|--|--------------------------------|
| 1     | 2  | 3                              |
| 1.    | Адрес земельного участка   |                                |
| 1.1.  | Сведения о местоположении земельного участка (при отсутствии адреса) в структурированном в соответствии с федеральной информационной адресной системой виде      | —                              |
| 1.2.  | Дополнительные сведения о местоположении земельного участка  | —                              |
| 2.    | Площадь земельного участка ± величина погрешности определения (вычисления) площади ( $P \pm \Delta P$ ), м <sup>2</sup>  | 408 ± 7,00                     |
| 3.    | Формула, примененная для вычисления предельной погрешности определения площади земельного участка, с подставленными значениями и итоговые (вычисленные) значения | $3,5*0,10*\sqrt{(408,00)} = 7$ |
| 4.    | Площадь земельного участка согласно сведениям Единого государственного реестра недвижимости (Ркад), м <sup>2</sup>   | 408,00                         |
| 5.    | Оценка расхождения Р и Ркад ( $P - P_{кад}$ ), м <sup>2</sup>  | 0                              |
| 6.    | Предельный минимальный и максимальный размеры земельного участка (Рмин и Рмакс), м <sup>2</sup>  | —<br>—                         |
| 7.    | Вид (виды) разрешенного использования  | Для садоводства                |
| 7.1.  | Дополнительные сведения об использовании земельного участка  | —                              |

| 1   | 2  | 3 |
|-----|--|---|
| 8.  | Кадастровый или иной государственный учетный номер (инвентарный) здания, сооружения, объекта незавершенного строительства, расположенного на земельном участке | — |
| 9.  | Сведения о земельных участках (землях общего пользования, территории общего пользования), посредством которых обеспечивается доступ                            | — |
| 10. | Иные сведения  | — |

**4. Пояснения к сведениям об уточняемом земельном участке с кадастровым номером** 73:19:083201:1011 :

|    |   |
|----|---|
| 1. | — |
|----|---|

**1. Сведения о характерных точках границ уточняемого земельного участка с кадастровым номером** 73:19:083201:1012 :  
 Система координат МСК-55, зона 2 Зона № 2

| Обозначение характерных точек границ | Координаты, м  |   |  |              | Метод определения координат                             | Формулы, примененные для расчета средней квадратической погрешности определения координат характерных точек границ (Mt), с подставленными в такие формулы значениями и итоговые (вычисленные) значения Mt, м | Описание закрепления точки |
|--------------------------------------|--|---|--|--------------|---|--|----------------------------|
|                                      | содержатся в Едином государственном реестре недвижимости |   | определены в результате выполнения комплексных кадастровых работ |              |   |  |                            |
|                                      | X  | Y | X  | Y            |   |  |                            |
| 1                                    | 2  | 3 | 4  | 5            | 6   | 7  | 8                          |
| 1037                                 | —  | — | 511 039,50   | 2 252 555,62 | Метод спутниковых геодезических измерений (определений) | Mt = 0,10  | —                          |
| 32                                   | —  | — | 511 062,57   | 2 252 567,53 |   | Mt = 0,03  |                            |
| 1019                                 | —  | — | 511 055,81   | 2 252 581,91 |   | Mt = 0,10  |                            |
| 1038                                 | —  | — | 511 032,41   | 2 252 569,93 |   |  |                            |
| 1037                                 | —  | — | 511 039,50   | 2 252 555,62 |   |  |                            |

**2. Сведения о частях границ уточняемого земельного участка с кадастровым номером** 73:19:083201:1012 :

| Обозначение части границ |       | Горизонтальное проложение (S), м | Описание прохождения части границ | Сведения о согласовании местоположения границ (согласовано/спорное) |
|--------------------------|-------|----------------------------------|-----------------------------------|---|
| от т.                    | до т. |                                  |                                   |   |
| 1                        | 2     | 3                                | 4                                 | 5   |
|                          |       |                                  |                                   |   |

| 1    | 2    | 3     | 4 | 5           |
|------|------|-------|---|-------------|
| 1037 | 32   | 25,96 | — | согласовано |
| 32   | 1019 | 15,89 |   |             |
| 1019 | 1038 | 26,29 |   |             |
| 1038 | 1037 | 15,97 |   |             |

**3. Сведения о характеристиках уточняемого земельного участка с кадастровым номером** 73:19:083201:1012 :

| № п/п | Наименование характеристики земельного участка   | Значение характеристики  |
|-------|--|--|
| 1     | 2  | 3  |
| 1.    | Адрес земельного участка   | —  |
| 1.1.  | Сведения о местоположении земельного участка (при отсутствии адреса) в структурированном в соответствии с федеральной информационной адресной системой виде      |  |
| 1.2.  | Дополнительные сведения о местоположении земельного участка  | Местоположение установлено относительно ориентира, расположенного в границах участка. Почтовый адрес ориентира: обл. Ульяновская, р-н Ульяновский, с/т "Черемушки", участок 1015.. |
| 2.    | Площадь земельного участка ± величина погрешности определения (вычисления) площади ( $P \pm \Delta P$ ), м <sup>2</sup>  | 416 ± 7,00   |
| 3.    | Формула, примененная для вычисления предельной погрешности определения площади земельного участка, с подставленными значениями и итоговые (вычисленные) значения | $3,5 * 0,10 * \sqrt{(416,00)} = 7$   |
| 4.    | Площадь земельного участка согласно сведениям Единого государственного реестра недвижимости (Ркад), м <sup>2</sup>   | 400,00   |
| 5.    | Оценка расхождения Р и Ркад ( $P - P_{кад}$ ), м <sup>2</sup>  | 16   |
| 6.    | Предельный минимальный и максимальный размеры земельного участка (Рмин и Рмакс), м <sup>2</sup>  | —<br>—   |
| 7.    | Вид (виды) разрешенного использования  | Для садоводства  |
| 7.1.  | Дополнительные сведения об использовании земельного участка  | —  |
| 8.    | Кадастровый или иной государственный учетный номер (инвентарный) здания, сооружения, объекта незавершенного строительства, расположенного на земельном участке   | —  |
| 9.    | Сведения о земельных участках (землях общего пользования, территории общего пользования), посредством которых обеспечивается доступ                              | —  |
| 10.   | Иные сведения  | —  |

**4. Пояснения к сведениям об уточняемом земельном участке с кадастровым номером** 73:19:083201:1012 :

|    |   |
|----|---|
| 1. | — |
|----|---|

**1. Сведения о характерных точках границ уточняемого земельного участка с кадастровым номером** 73:19:083201:1014 :  
 Система координат МСК-55, зона 2 Зона № 2

| Обозначение характерных точек границ | Координаты, м  |   |  |              | Метод определения координат                             | Формулы, примененные для расчета средней квадратической погрешности определения координат характерных точек границ (Mt), с подставленными в такие формулы значениями и итоговые (вычисленные) значения Mt, м | Описание закрепления точки |
|--------------------------------------|--|---|--|--------------|---|--|----------------------------|
|                                      | содержатся в Едином государственном реестре недвижимости |   | определены в результате выполнения комплексных кадастровых работ |              |   |  |                            |
|                                      | X  | Y | X  | Y            |   |  |                            |
| 1                                    | 2  | 3 | 4  | 5            | 6   | 7  | 8                          |
| 1039                                 | —  | — | 511 025,16   | 2 252 585,07 | Метод спутниковых геодезических измерений (определений) | Mt = 0,10  | —                          |
| 1021                                 | —  | — | 511 048,48   | 2 252 596,38 |   |  |                            |
| н1023У                               | —  | — | 511 041,70   | 2 252 611,02 |   |  |                            |
| 1040                                 | —  | — | 511 018,60   | 2 252 599,11 |   |  |                            |
| 1039                                 | —  | — | 511 025,16   | 2 252 585,07 |   |  |                            |
| 1039                                 | —  | — | 511 025,16   | 2 252 585,07 |   |  |                            |

**2. Сведения о частях границ уточняемого земельного участка с кадастровым номером** 73:19:083201:1014 :

| Обозначение части границ |        | Горизонтальное проложение (S), м | Описание прохождения части границ | Сведения о согласовании местоположения границ (согласовано/спорное) |
|--------------------------|--------|----------------------------------|-----------------------------------|---|
| от т.                    | до т.  |                                  |                                   |   |
| 1                        | 2      | 3                                | 4                                 | 5   |
| 1039                     | 1021   | 25,92                            | —                                 | согласовано   |
| 1021                     | н1023У | 16,13                            |                                   |   |
| н1023У                   | 1040   | 25,99                            |                                   |   |
| 1040                     | 1039   | 15,50                            |                                   |   |
| 1039                     | 1021   | 25,92                            |                                   |   |

**3. Сведения о характеристиках уточняемого земельного участка с кадастровым номером** 73:19:083201:1014 :

| № п/п | Наименование характеристики земельного участка | Значение характеристики |
|-------|--|-------------------------|
| 1     | 2  | 3                       |
| 1     | 2  | 3                       |

| 1   | 2  | 3  |
|---|--|--|
| 1.  | Адрес земельного участка   | —  |
| 1.1.  | Сведения о местоположении земельного участка (при отсутствии адреса) в структурированном в соответствии с федеральной информационной адресной системой виде      |  |
| 1.2.  | Дополнительные сведения о местоположении земельного участка  | Местоположение установлено относительно ориентира, расположенного в границах участка. Почтовый адрес ориентира: обл Ульяновская р-н Ульяновский Садоводческое товарищество "Черемушки" участок 1017. |
| 2.  | Площадь земельного участка $\pm$ величина погрешности определения (вычисления) площади ( $P \pm \Delta P$ ), м <sup>2</sup>                                      | 410 $\pm$ 7,00   |
| 3.  | Формула, примененная для вычисления предельной погрешности определения площади земельного участка, с подставленными значениями и итоговые (вычисленные) значения | $3,5 * 0,10 * \sqrt{(410,00)} = 7$   |
| 4.  | Площадь земельного участка согласно сведениям Единого государственного реестра недвижимости (Ркад), м <sup>2</sup>   | 400,00   |
| 5.  | Оценка расхождения P и Ркад ( $P - P_{кад}$ ), м <sup>2</sup>  | 10   |
| 6.  | Предельный минимальный и максимальный размеры земельного участка (Рмин и Рмакс), м <sup>2</sup>  | —<br>—   |
| 7.  | Вид (виды) разрешенного использования  | Для садоводства  |
| 7.1.  | Дополнительные сведения об использовании земельного участка  | —  |
| 8.  | Кадастровый или иной государственный учетный номер (инвентарный) здания, сооружения, объекта незавершенного строительства, расположенного на земельном участке   | —  |
| 9.  | Сведения о земельных участках (землях общего пользования, территории общего пользования), посредством которых обеспечивается доступ                              | —  |
| 10.   | Иные сведения  | —  |
| <b>4. Пояснения к сведениям об уточняемом земельном участке с кадастровым номером</b> |  | <b>73:19:083201:1014</b> :   |
| 1.  |  | —  |

**1. Сведения о характерных точках границ уточняемого земельного участка с кадастровым номером** 73:19:083201:1015 :  
 Система координат МСК-55, зона 2 Зона № 2

| Обозначение характерных точек границ | Координаты, м  |   |  |              | Метод определения координат                             | Формулы, примененные для расчета средней квадратической погрешности определения координат характерных точек границ (Mt), с подставленными в такие формулы значениями и итоговые (вычисленные) значения Mt, м | Описание закрепления точки |
|--------------------------------------|--|---|--|--------------|---|--|----------------------------|
|                                      | содержатся в Едином государственном реестре недвижимости |   | определены в результате выполнения комплексных кадастровых работ |              |   |  |                            |
|                                      | X  | Y | X  | Y            |   |  |                            |
| 1                                    | 2  | 3 | 4  | 5            | 6   | 7  | 8                          |
| 1040                                 | —  | — | 511 018,60   | 2 252 599,11 | Метод спутниковых геодезических измерений (определений) | Mt = 0,10  | —                          |
| н1023У                               | —  | — | 511 041,70   | 2 252 611,02 |   |  |                            |
| 1025                                 | —  | — | 511 034,64   | 2 252 625,12 |   |  |                            |
| 1041                                 | —  | — | 511 011,48   | 2 252 613,77 |   |  |                            |
| 1040                                 | —  | — | 511 018,60   | 2 252 599,11 |   |  |                            |

**2. Сведения о частях границ уточняемого земельного участка с кадастровым номером** 73:19:083201:1015 :

| Обозначение части границ |        | Горизонтальное проложение (S), м | Описание прохождения части границ | Сведения о согласовании местоположения границ (согласовано/спорное) |
|--------------------------|--------|----------------------------------|-----------------------------------|---|
| от т.                    | до т.  |                                  |                                   |   |
| 1                        | 2      | 3                                | 4                                 | 5   |
| 1040                     | н1023У | 25,99                            | —                                 | согласовано   |
| н1023У                   | 1025   | 15,77                            |                                   |   |
| 1025                     | 1041   | 25,79                            |                                   |   |
| 1041                     | 1040   | 16,30                            |                                   |   |

**3. Сведения о характеристиках уточняемого земельного участка с кадастровым номером** 73:19:083201:1015 :

| № п/п | Наименование характеристики земельного участка | Значение характеристики |
|-------|--|-------------------------|
| 1     | 2  | 3                       |
| 1     | 2  | 3                       |



| 1   | 2  | 3   |
|---|--|---|
| 1.  | Адрес земельного участка   | —   |
| 1.1.  | Сведения о местоположении земельного участка (при отсутствии адреса) в структурированном в соответствии с федеральной информационной адресной системой виде      |   |
| 1.2.  | Дополнительные сведения о местоположении земельного участка  | Местоположение установлено относительно ориентира, расположенного в границах участка. Почтовый адрес ориентира: Ульяновская область, р-н Ульяновский, снт "Черемушки", уч 1018. |
| 2.  | Площадь земельного участка $\pm$ величина погрешности определения (вычисления) площади ( $P \pm \Delta P$ ), м <sup>2</sup>                                      | 415 $\pm$ 7,00  |
| 3.  | Формула, примененная для вычисления предельной погрешности определения площади земельного участка, с подставленными значениями и итоговые (вычисленные) значения | $3,5 * 0,10 * \sqrt{(415,00)} = 7$  |
| 4.  | Площадь земельного участка согласно сведениям Единого государственного реестра недвижимости (Ркад), м <sup>2</sup>   | 400,00  |
| 5.  | Оценка расхождения P и Ркад ( $P - P_{кад}$ ), м <sup>2</sup>  | 15  |
| 6.  | Предельный минимальный и максимальный размеры земельного участка (Рмин и Рмакс), м <sup>2</sup>  | —<br>—  |
| 7.  | Вид (виды) разрешенного использования  | Для садоводства   |
| 7.1.  | Дополнительные сведения об использовании земельного участка  | —   |
| 8.  | Кадастровый или иной государственный учетный номер (инвентарный) здания, сооружения, объекта незавершенного строительства, расположенного на земельном участке   | —   |
| 9.  | Сведения о земельных участках (землях общего пользования, территории общего пользования), посредством которых обеспечивается доступ                              | —   |
| 10.   | Иные сведения  | —   |
| <b>4. Пояснения к сведениям об уточняемом земельном участке с кадастровым номером</b> |  | <b>73:19:083201:1015</b> :  |
| 1.  |  | —   |

**1. Сведения о характерных точках границ уточняемого земельного участка с кадастровым номером** 73:19:083201:1017 :  
 Система координат МСК-55, зона 2 Зона № 2

| Обозначение характерных точек границ | Координаты, м  |   |  |              | Метод определения координат                             | Формулы, примененные для расчета средней квадратической погрешности определения координат характерных точек границ (Mt), с подставленными в такие формулы значениями и итоговые (вычисленные) значения Mt, м | Описание закрепления точки |
|--------------------------------------|--|---|--|--------------|---|--|----------------------------|
|                                      | содержатся в Едином государственном реестре недвижимости |   | определены в результате выполнения комплексных кадастровых работ |              |   |  |                            |
|                                      | X  | Y | X  | Y            |   |  |                            |
| 1                                    | 2  | 3 | 4  | 5            | 6   | 7  | 8                          |
| 1027                                 | —  | — | 511 028,85   | 2 252 638,96 | Метод спутниковых геодезических измерений (определений) | Mt = 0,10  | —                          |
| 1042                                 | —  | — | 511 021,41   | 2 252 653,05 |   |  |                            |
| 1043                                 | —  | — | 510 998,11   | 2 252 642,65 |   |  |                            |
| 1044                                 | —  | — | 511 005,56   | 2 252 628,38 |   |  |                            |
| 1045                                 | —  | — | 511 026,03   | 2 252 638,12 |   |  |                            |
| 1027                                 | —  | — | 511 028,85   | 2 252 638,96 |   |  |                            |

**2. Сведения о частях границ уточняемого земельного участка с кадастровым номером** 73:19:083201:1017 :

| Обозначение части границ |       | Горизонтальное проложение (S), м | Описание прохождения части границ | Сведения о согласовании местоположения границ (согласовано/спорное) |
|--------------------------|-------|----------------------------------|-----------------------------------|---|
| от т.                    | до т. |                                  |                                   |   |
| 1                        | 2     | 3                                | 4                                 | 5   |
| 1027                     | 1042  | 15,93                            | —                                 | согласовано   |
| 1042                     | 1043  | 25,52                            |                                   |   |
| 1043                     | 1044  | 16,10                            |                                   |   |
| 1044                     | 1045  | 22,67                            |                                   |   |
| 1045                     | 1027  | 2,94                             |                                   |   |
|                          |       |                                  |                                   |   |

**3. Сведения о характеристиках уточняемого земельного участка с кадастровым номером** 73:19:083201:1017 :

| № п/п | Наименование характеристики земельного участка | Значение характеристики |
|-------|--|-------------------------|
| 1     | 2  | 3                       |
|       |  |                         |

| 1   | 2  | 3  |
|---|--|--|
| 1.  | Адрес земельного участка   | —  |
| 1.1.  | Сведения о местоположении земельного участка (при отсутствии адреса) в структурированном в соответствии с федеральной информационной адресной системой виде      |  |
| 1.2.  | Дополнительные сведения о местоположении земельного участка  | Местоположение установлено относительно ориентира, расположенного в границах участка. Почтовый адрес ориентира: обл Ульяновская р-н Ульяновский Садоводческое товарищество "Черемушки" участок 1020. |
| 2.  | Площадь земельного участка $\pm$ величина погрешности определения (вычисления) площади ( $P \pm \Delta P$ ), м <sup>2</sup>                                      | 403 $\pm$ 7,00   |
| 3.  | Формула, примененная для вычисления предельной погрешности определения площади земельного участка, с подставленными значениями и итоговые (вычисленные) значения | $3,5 * 0,10 * \sqrt{(403,00)} = 7$   |
| 4.  | Площадь земельного участка согласно сведениям Единого государственного реестра недвижимости (Ркад), м <sup>2</sup>   | 400,00   |
| 5.  | Оценка расхождения P и Ркад ( $P - P_{кад}$ ), м <sup>2</sup>  | 3  |
| 6.  | Предельный минимальный и максимальный размеры земельного участка (Рмин и Рмакс), м <sup>2</sup>  | —<br>—   |
| 7.  | Вид (виды) разрешенного использования  | Для садоводства  |
| 7.1.  | Дополнительные сведения об использовании земельного участка  | —  |
| 8.  | Кадастровый или иной государственный учетный номер (инвентарный) здания, сооружения, объекта незавершенного строительства, расположенного на земельном участке   | —  |
| 9.  | Сведения о земельных участках (землях общего пользования, территории общего пользования), посредством которых обеспечивается доступ                              | —  |
| 10.   | Иные сведения  | —  |
| <b>4. Пояснения к сведениям об уточняемом земельном участке с кадастровым номером</b> |  | <b>73:19:083201:1017</b> :   |
| 1.  |  | —  |

**1. Сведения о характерных точках границ уточняемого земельного участка с кадастровым номером** 73:19:083201:1022 :  
 Система координат МСК-55, зона 2 Зона № 2

| Обозначение характерных точек границ | Координаты, м  |   |  |              | Метод определения координат                             | Формулы, примененные для расчета средней квадратической погрешности определения координат характерных точек границ (Mt), с подставленными в такие формулы значениями и итоговые (вычисленные) значения Mt, м | Описание закрепления точки |
|--------------------------------------|--|---|--|--------------|---|--|----------------------------|
|                                      | содержатся в Едином государственном реестре недвижимости |   | определены в результате выполнения комплексных кадастровых работ |              |   |  |                            |
|                                      | X  | Y | X  | Y            |   |  |                            |
| 1                                    | 2  | 3 | 4  | 5            | 6   | 7  | 8                          |
| 1046                                 | —  | — | 511 084,52   | 2 252 452,37 | Метод спутниковых геодезических измерений (определений) | Mt = 0,10  | —                          |
| 1047                                 | —  | — | 511 085,16   | 2 252 452,75 |   |  |                            |
| 1048                                 | —  | — | 511 077,85   | 2 252 467,52 |   |  |                            |
| 1049                                 | —  | — | 511 054,47   | 2 252 456,23 |   |  |                            |
| н1050У                               | —  | — | 511 061,09   | 2 252 441,41 |   |  |                            |
| 1046                                 | —  | — | 511 084,52   | 2 252 452,37 |   |  |                            |

**2. Сведения о частях границ уточняемого земельного участка с кадастровым номером** 73:19:083201:1022 :

| Обозначение части границ |        | Горизонтальное проложение (S), м | Описание прохождения части границ | Сведения о согласовании местоположения границ (согласовано/спорное) |
|--------------------------|--------|----------------------------------|-----------------------------------|---|
| от т.                    | до т.  |                                  |                                   |   |
| 1                        | 2      | 3                                | 4                                 | 5   |
| 1046                     | 1047   | 0,74                             | —                                 | согласовано   |
| 1047                     | 1048   | 16,48                            |                                   |   |
| 1048                     | 1049   | 25,96                            |                                   |   |
| 1049                     | н1050У | 16,23                            |                                   |   |
| н1050У                   | 1046   | 25,87                            |                                   |   |

**3. Сведения о характеристиках уточняемого земельного участка с кадастровым номером** 73:19:083201:1022 :

| № п/п | Наименование характеристики земельного участка | Значение характеристики |
|-------|--|-------------------------|
| 1     | 2  | 3                       |
| 1     |  |                         |

| 1   | 2  | 3  |
|---|--|--|
| 1.  | Адрес земельного участка   | —  |
| 1.1.  | Сведения о местоположении земельного участка (при отсутствии адреса) в структурированном в соответствии с федеральной информационной адресной системой виде      |  |
| 1.2.  | Дополнительные сведения о местоположении земельного участка  | Местоположение установлено относительно ориентира, расположенного в границах участка. Почтовый адрес ориентира: обл Ульяновская р-н Ульяновский Садоводческое товарищество "Черемушки" участок 1026. |
| 2.  | Площадь земельного участка $\pm$ величина погрешности определения (вычисления) площади ( $P \pm \Delta P$ ), м <sup>2</sup>                                      | 431 $\pm$ 7,00   |
| 3.  | Формула, примененная для вычисления предельной погрешности определения площади земельного участка, с подставленными значениями и итоговые (вычисленные) значения | $3,5 * 0,10 * \sqrt{(431,00)} = 7$   |
| 4.  | Площадь земельного участка согласно сведениям Единого государственного реестра недвижимости (Ркад), м <sup>2</sup>   | 400,00   |
| 5.  | Оценка расхождения P и Ркад (P - Ркад), м <sup>2</sup>   | 31   |
| 6.  | Предельный минимальный и максимальный размеры земельного участка (Рмин и Рмакс), м <sup>2</sup>  | —<br>—   |
| 7.  | Вид (виды) разрешенного использования  | Для садоводства  |
| 7.1.  | Дополнительные сведения об использовании земельного участка  | —  |
| 8.  | Кадастровый или иной государственный учетный номер (инвентарный) здания, сооружения, объекта незавершенного строительства, расположенного на земельном участке   | 73:19:083201:1389  |
| 9.  | Сведения о земельных участках (землях общего пользования, территории общего пользования), посредством которых обеспечивается доступ                              | —  |
| 10.   | Иные сведения  | —  |
| <b>4. Пояснения к сведениям об уточняемом земельном участке с кадастровым номером</b> |  | <b>73:19:083201:1022</b> :   |
| 1.  |  | —  |

**1. Сведения о характерных точках границ уточняемого земельного участка с кадастровым номером** 73:19:083201:1026 :  
 Система координат МСК-55, зона 2 Зона № 2

| Обозначение характерных точек границ | Координаты, м  |   |  |              | Метод определения координат                             | Формулы, примененные для расчета средней квадратической погрешности определения координат характерных точек границ (Mt), с подставленными в такие формулы значениями и итоговые (вычисленные) значения Mt, м | Описание закрепления точки |
|--------------------------------------|--|---|--|--------------|---|--|----------------------------|
|                                      | содержатся в Едином государственном реестре недвижимости |   | определены в результате выполнения комплексных кадастровых работ |              |   |  |                            |
|                                      | X  | Y | X  | Y            |   |  |                            |
| 1                                    | 2  | 3 | 4  | 5            | 6   | 7  | 8                          |
| 1051                                 | —  | — | 511 033,56   | 2 252 499,99 | Метод спутниковых геодезических измерений (определений) | Mt = 0,10  | —                          |
| 1052                                 | —  | — | 511 037,20   | 2 252 501,73 |   |  |                            |
| 1053                                 | —  | — | 511 046,32   | 2 252 506,09 |   |  |                            |
| 1054                                 | —  | — | 511 056,29   | 2 252 511,06 |   |  |                            |
| н1055У                               | —  | — | 511 049,19   | 2 252 525,39 |   |  |                            |
| н1056У                               | —  | — | 511 026,53   | 2 252 513,99 |   |  |                            |
| 1051                                 | —  | — | 511 033,56   | 2 252 499,99 |   |  |                            |

**2. Сведения о частях границ уточняемого земельного участка с кадастровым номером** 73:19:083201:1026 :

| Обозначение части границ |        | Горизонтальное проложение (S), м | Описание прохождения части границ | Сведения о согласовании местоположения границ (согласовано/спорное) |
|--------------------------|--------|----------------------------------|-----------------------------------|---|
| от т.                    | до т.  |                                  |                                   |   |
| 1                        | 2      | 3                                | 4                                 | 5   |
| 1051                     | 1052   | 4,03                             | —                                 | согласовано   |
| 1052                     | 1053   | 10,11                            |                                   |   |
| 1053                     | 1054   | 11,14                            |                                   |   |
| 1054                     | н1055У | 15,99                            |                                   |   |
| н1055У                   | н1056У | 25,37                            |                                   |   |
| н1056У                   | 1051   | 15,67                            |                                   |   |

**3. Сведения о характеристиках уточняемого земельного участка с кадастровым номером 73:19:083201:1026 :**

| № п/п | Наименование характеристики земельного участка   | Значение характеристики  |
|-------|--|--|
| 1     | 2  | 3  |
| 1.    | Адрес земельного участка   | —  |
| 1.1.  | Сведения о местоположении земельного участка (при отсутствии адреса) в структурированном в соответствии с федеральной информационной адресной системой виде      |  |
| 1.2.  | Дополнительные сведения о местоположении земельного участка  | Местоположение установлено относительно ориентира, расположенного в границах участка. Почтовый адрес ориентира: обл Ульяновская р-н Ульяновский Садоводческое товарищество "Черемушки" участок 1030. |
| 2.    | Площадь земельного участка ± величина погрешности определения (вычисления) площади ( $P \pm \Delta P$ ), м <sup>2</sup>  | 402 ± 7,00   |
| 3.    | Формула, примененная для вычисления предельной погрешности определения площади земельного участка, с подставленными значениями и итоговые (вычисленные) значения | $3,5*0,10*\sqrt{(402,00)} = 7$   |
| 4.    | Площадь земельного участка согласно сведениям Единого государственного реестра недвижимости (Ркад), м <sup>2</sup>   | 400,00   |
| 5.    | Оценка расхождения Р и Ркад ( $P - P_{кад}$ ), м <sup>2</sup>  | 2  |
| 6.    | Предельный минимальный и максимальный размеры земельного участка (Рмин и Рмакс), м <sup>2</sup>  | —<br>—   |
| 7.    | Вид (виды) разрешенного использования  | Для садоводства  |
| 7.1.  | Дополнительные сведения об использовании земельного участка  | —  |
| 8.    | Кадастровый или иной государственный учетный номер (инвентарный) здания, сооружения, объекта незавершенного строительства, расположенного на земельном участке   | —  |
| 9.    | Сведения о земельных участках (землях общего пользования, территории общего пользования), посредством которых обеспечивается доступ                              | —  |
| 10.   | Иные сведения  | —  |

**4. Пояснения к сведениям об уточняемом земельном участке с кадастровым номером 73:19:083201:1026 :**

|    |   |
|----|---|
| 1. | — |
|----|---|

**1. Сведения о характерных точках границ уточняемого земельного участка с кадастровым номером** 73:19:083201:1027 :  
 Система координат МСК-55, зона 2 Зона № 2

| Обозначение характерных точек границ | Координаты, м  |   |  |              | Метод определения координат                             | Формулы, примененные для расчета средней квадратической погрешности определения координат характерных точек границ (Mt), с подставленными в такие формулы значениями и итоговые (вычисленные) значения Mt, м | Описание закрепления точки |
|--------------------------------------|--|---|--|--------------|---|--|----------------------------|
|                                      | содержатся в Едином государственном реестре недвижимости |   | определены в результате выполнения комплексных кадастровых работ |              |   |  |                            |
|                                      | X  | Y | X  | Y            |   |  |                            |
| 1                                    | 2  | 3 | 4  | 5            | 6   | 7  | 8                          |
| н1055У                               | —  | — | 511 049,19   | 2 252 525,39 | Метод спутниковых геодезических измерений (определений) | Mt = 0,10  | —                          |
| 1057                                 | —  | — | 511 042,31   | 2 252 539,29 |   |  |                            |
| 1058                                 | —  | — | 511 019,66   | 2 252 528,72 |   |  |                            |
| н1056У                               | —  | — | 511 026,53   | 2 252 513,99 |   |  |                            |
| н1055У                               | —  | — | 511 049,19   | 2 252 525,39 |   |  |                            |

**2. Сведения о частях границ уточняемого земельного участка с кадастровым номером** 73:19:083201:1027 :

| Обозначение части границ |        | Горизонтальное проложение (S), м | Описание прохождения части границ | Сведения о согласовании местоположения границ (согласовано/спорное) |
|--------------------------|--------|----------------------------------|-----------------------------------|---|
| от т.                    | до т.  |                                  |                                   |   |
| 1                        | 2      | 3                                | 4                                 | 5   |
| н1055У                   | 1057   | 15,51                            | —                                 | согласовано   |
| 1057                     | 1058   | 24,99                            |                                   |   |
| 1058                     | н1056У | 16,25                            |                                   |   |
| н1056У                   | н1055У | 25,37                            |                                   |   |

**3. Сведения о характеристиках уточняемого земельного участка с кадастровым номером** 73:19:083201:1027 :

| № п/п | Наименование характеристики земельного участка | Значение характеристики |
|-------|--|-------------------------|
| 1     | 2  | 3                       |
| 1     | 2  | 3                       |



| 1   | 2  | 3  |
|---|--|--|
| 1.  | Адрес земельного участка   | —  |
| 1.1.  | Сведения о местоположении земельного участка (при отсутствии адреса) в структурированном в соответствии с федеральной информационной адресной системой виде      |  |
| 1.2.  | Дополнительные сведения о местоположении земельного участка  | Ульяновская область, г. Ульяновск, с/т "Черемушки", участок 1031 |
| 2.  | Площадь земельного участка ± величина погрешности определения (вычисления) площади ( $P \pm \Delta P$ ), м <sup>2</sup>  | 400 ± 7,00   |
| 3.  | Формула, примененная для вычисления предельной погрешности определения площади земельного участка, с подставленными значениями и итоговые (вычисленные) значения | $3,5 * 0,10 * \sqrt{(400,00)} = 7$                               |
| 4.  | Площадь земельного участка согласно сведениям Единого государственного реестра недвижимости (Ркад), м <sup>2</sup>   | 400,00   |
| 5.  | Оценка расхождения Р и Ркад ( $P - P_{кад}$ ), м <sup>2</sup>  | 0  |
| 6.  | Предельный минимальный и максимальный размеры земельного участка (Рмин и Рмакс), м <sup>2</sup>  | —<br>—   |
| 7.  | Вид (виды) разрешенного использования  | Для садоводства  |
| 7.1.  | Дополнительные сведения об использовании земельного участка  | —  |
| 8.  | Кадастровый или иной государственный учетный номер (инвентарный) здания, сооружения, объекта незавершенного строительства, расположенного на земельном участке   | 73:19:083301:1246  |
| 9.  | Сведения о земельных участках (землях общего пользования, территории общего пользования), посредством которых обеспечивается доступ                              | —  |
| 10.   | Иные сведения  | —  |
| <b>4. Пояснения к сведениям об уточняемом земельном участке с кадастровым номером</b> |  | <b>73:19:083201:1027</b> :                                       |
| 1.  |  | —  |

**1. Сведения о характерных точках границ уточняемого земельного участка с кадастровым номером** 73:19:083201:1028 :  
 Система координат МСК-55, зона 2 Зона № 2

| Обозначение характерных точек границ | Координаты, м  |   |  |              | Метод определения координат                             | Формулы, примененные для расчета средней квадратической погрешности определения координат характерных точек границ (Mt), с подставленными в такие формулы значениями и итоговые (вычисленные) значения Mt, м | Описание закрепления точки |
|--------------------------------------|--|---|--|--------------|---|--|----------------------------|
|                                      | содержатся в Едином государственном реестре недвижимости |   | определены в результате выполнения комплексных кадастровых работ |              |   |  |                            |
|                                      | X  | Y | X  | Y            |   |  |                            |
| 1                                    | 2  | 3 | 4  | 5            | 6   | 7  | 8                          |
| 1058                                 | —  | — | 511 019,66   | 2 252 528,72 | Метод спутниковых геодезических измерений (определений) | Mt = 0,10  | —                          |
| 1057                                 | —  | — | 511 042,31   | 2 252 539,29 |   |  |                            |
| 1059                                 | —  | — | 511 035,10   | 2 252 553,90 |   |  |                            |
| 1060                                 | —  | — | 511 024,20   | 2 252 549,16 |   |  |                            |
| 1061                                 | —  | — | 511 012,71   | 2 252 542,89 |   |  |                            |
| 1058                                 | —  | — | 511 019,66   | 2 252 528,72 |   |  |                            |

**2. Сведения о частях границ уточняемого земельного участка с кадастровым номером** 73:19:083201:1028 :

| Обозначение части границ |       | Горизонтальное проложение (S), м | Описание прохождения части границ | Сведения о согласовании местоположения границ (согласовано/спорное) |
|--------------------------|-------|----------------------------------|-----------------------------------|---|
| от т.                    | до т. |                                  |                                   |   |
| 1                        | 2     | 3                                | 4                                 | 5   |
| 1058                     | 1057  | 24,99                            | —                                 | согласовано   |
| 1057                     | 1059  | 16,29                            |                                   |   |
| 1059                     | 1060  | 11,89                            |                                   |   |
| 1060                     | 1061  | 13,09                            |                                   |   |
| 1061                     | 1058  | 15,78                            |                                   |   |

**3. Сведения о характеристиках уточняемого земельного участка с кадастровым номером** 73:19:083201:1028 :

| № п/п | Наименование характеристики земельного участка | Значение характеристики |
|-------|--|-------------------------|
| 1     | 2  | 3                       |
| 1     | 2  | 3                       |

| 1   | 2  | 3  |
|---|--|--|
| 1.  | Адрес земельного участка   | —  |
| 1.1.  | Сведения о местоположении земельного участка (при отсутствии адреса) в структурированном в соответствии с федеральной информационной адресной системой виде      |  |
| 1.2.  | Дополнительные сведения о местоположении земельного участка  | Местоположение установлено относительно ориентира, расположенного в границах участка. Почтовый адрес ориентира: обл Ульяновская р-н Ульяновский Садоводческое товарищество "Черемушки" участок 1032. |
| 2.  | Площадь земельного участка $\pm$ величина погрешности определения (вычисления) площади ( $P \pm \Delta P$ ), м <sup>2</sup>                                      | 407 $\pm$ 7,00   |
| 3.  | Формула, примененная для вычисления предельной погрешности определения площади земельного участка, с подставленными значениями и итоговые (вычисленные) значения | $3,5 * 0,10 * \sqrt{(407,00)} = 7$   |
| 4.  | Площадь земельного участка согласно сведениям Единого государственного реестра недвижимости (Ркад), м <sup>2</sup>   | 400,00   |
| 5.  | Оценка расхождения P и Ркад ( $P - P_{кад}$ ), м <sup>2</sup>  | 7  |
| 6.  | Предельный минимальный и максимальный размеры земельного участка (Рмин и Рмакс), м <sup>2</sup>  | —<br>—   |
| 7.  | Вид (виды) разрешенного использования  | Для садоводства  |
| 7.1.  | Дополнительные сведения об использовании земельного участка  | —  |
| 8.  | Кадастровый или иной государственный учетный номер (инвентарный) здания, сооружения, объекта незавершенного строительства, расположенного на земельном участке   | 73:19:083201:1303  |
| 9.  | Сведения о земельных участках (землях общего пользования, территории общего пользования), посредством которых обеспечивается доступ                              | —  |
| 10.   | Иные сведения  | —  |
| <b>4. Пояснения к сведениям об уточняемом земельном участке с кадастровым номером</b> |  | <b>73:19:083201:1028</b> :   |
| 1.  |  | —  |

**1. Сведения о характерных точках границ уточняемого земельного участка с кадастровым номером** 73:19:083201:1032 :  
 Система координат МСК-55, зона 2 Зона № 2

| Обозначение характерных точек границ | Координаты, м  |   |  |              | Метод определения координат                             | Формулы, примененные для расчета средней квадратической погрешности определения координат характерных точек границ (Mt), с подставленными в такие формулы значениями и итоговые (вычисленные) значения Mt, м | Описание закрепления точки |
|--------------------------------------|--|---|--|--------------|---|--|----------------------------|
|                                      | содержатся в Едином государственном реестре недвижимости |   | определены в результате выполнения комплексных кадастровых работ |              |   |  |                            |
|                                      | X  | Y | X  | Y            |   |  |                            |
| 1                                    | 2  | 3 | 4  | 5            | 6   | 7  | 8                          |
| 1062                                 | —  | — | 510 984,33   | 2 252 600,71 | Метод спутниковых геодезических измерений (определений) | Mt = 0,10  | —                          |
| 1063                                 | —  | — | 511 006,87   | 2 252 611,43 |   |  |                            |
| 1064                                 | —  | — | 511 005,10   | 2 252 618,01 |   |  |                            |
| 1065                                 | —  | — | 511 001,07   | 2 252 626,18 |   |  |                            |
| н1066У                               | —  | — | 510 977,31   | 2 252 614,46 |   |  |                            |
| 1062                                 | —  | — | 510 984,33   | 2 252 600,71 |   |  |                            |

**2. Сведения о частях границ уточняемого земельного участка с кадастровым номером** 73:19:083201:1032 :

| Обозначение части границ |        | Горизонтальное проложение (S), м | Описание прохождения части границ | Сведения о согласовании местоположения границ (согласовано/спорное) |
|--------------------------|--------|----------------------------------|-----------------------------------|---|
| от т.                    | до т.  |                                  |                                   |   |
| 1                        | 2      | 3                                | 4                                 | 5   |
| 1062                     | 1063   | 24,96                            | —                                 | согласовано   |
| 1063                     | 1064   | 6,81                             |                                   |   |
| 1064                     | 1065   | 9,11                             |                                   |   |
| 1065                     | н1066У | 26,49                            |                                   |   |
| н1066У                   | 1062   | 15,44                            |                                   |   |
|                          |        |                                  |                                   |   |

**3. Сведения о характеристиках уточняемого земельного участка с кадастровым номером** 73:19:083201:1032 :

| № п/п | Наименование характеристики земельного участка | Значение характеристики |
|-------|--|-------------------------|
| 1     | 2  | 3                       |
|       |  |                         |

| 1   | 2  | 3   |
|---|--|---|
| 1.  | Адрес земельного участка   | —   |
| 1.1.  | Сведения о местоположении земельного участка (при отсутствии адреса) в структурированном в соответствии с федеральной информационной адресной системой виде      |   |
| 1.2.  | Дополнительные сведения о местоположении земельного участка  | обл Ульяновская р-н Ульяновский Садоводческое товарищество "Черемушки" участок 1037 |
| 2.  | Площадь земельного участка ± величина погрешности определения (вычисления) площади ( $P \pm \Delta P$ ), м <sup>2</sup>  | 408 ± 7,00  |
| 3.  | Формула, примененная для вычисления предельной погрешности определения площади земельного участка, с подставленными значениями и итоговые (вычисленные) значения | $3,5 * 0,10 * \sqrt{(408,00)} = 7$  |
| 4.  | Площадь земельного участка согласно сведениям Единого государственного реестра недвижимости (Ркад), м <sup>2</sup>   | 400,00  |
| 5.  | Оценка расхождения Р и Ркад ( $P - P_{кад}$ ), м <sup>2</sup>  | 8   |
| 6.  | Предельный минимальный и максимальный размеры земельного участка (Рмин и Рмакс), м <sup>2</sup>  | —<br>—  |
| 7.  | Вид (виды) разрешенного использования  | Для садоводства   |
| 7.1.  | Дополнительные сведения об использовании земельного участка  | —   |
| 8.  | Кадастровый или иной государственный учетный номер (инвентарный) здания, сооружения, объекта незавершенного строительства, расположенного на земельном участке   | —   |
| 9.  | Сведения о земельных участках (землях общего пользования, территории общего пользования), посредством которых обеспечивается доступ                              | —   |
| 10.   | Иные сведения  | —   |
| <b>4. Пояснения к сведениям об уточняемом земельном участке с кадастровым номером</b> |  | <b>73:19:083201:1032</b> :  |
| 1.  |  | —   |

**1. Сведения о характерных точках границ уточняемого земельного участка с кадастровым номером** 73:19:083201:1033 :  
 Система координат МСК-55, зона 2 Зона № 2

| Обозначение характерных точек границ | Координаты, м  |   |  |              | Метод определения координат                             | Формулы, примененные для расчета средней квадратической погрешности определения координат характерных точек границ (Mt), с подставленными в такие формулы значениями и итоговые (вычисленные) значения Mt, м | Описание закрепления точки |
|--------------------------------------|--|---|--|--------------|---|--|----------------------------|
|                                      | содержатся в Едином государственном реестре недвижимости |   | определены в результате выполнения комплексных кадастровых работ |              |   |  |                            |
|                                      | X  | Y | X  | Y            |   |  |                            |
| 1                                    | 2  | 3 | 4  | 5            | 6   | 7  | 8                          |
| н1066У                               | —  | — | 510 977,31   | 2 252 614,46 | Метод спутниковых геодезических измерений (определений) | Mt = 0,10  | —                          |
| 1065                                 | —  | — | 511 001,07   | 2 252 626,18 |   |  |                            |
| 1067                                 | —  | — | 511 001,50   | 2 252 626,47 |   |  |                            |
| 1068                                 | —  | — | 510 993,70   | 2 252 640,23 |   |  |                            |
| н1069У                               | —  | — | 510 970,29   | 2 252 628,68 |   |  |                            |
| н1066У                               | —  | — | 510 977,31   | 2 252 614,46 |   |  |                            |

**2. Сведения о частях границ уточняемого земельного участка с кадастровым номером** 73:19:083201:1033 :

| Обозначение части границ |        | Горизонтальное проложение (S), м | Описание прохождения части границ | Сведения о согласовании местоположения границ (согласовано/спорное) |
|--------------------------|--------|----------------------------------|-----------------------------------|---|
| от т.                    | до т.  |                                  |                                   |   |
| 1                        | 2      | 3                                | 4                                 | 5   |
| н1066У                   | 1065   | 26,49                            | —                                 | согласовано   |
| 1065                     | 1067   | 0,52                             |                                   |   |
| 1067                     | 1068   | 15,82                            |                                   |   |
| 1068                     | н1069У | 26,10                            |                                   |   |
| н1069У                   | н1066У | 15,86                            |                                   |   |
|                          |        |                                  |                                   |   |

**3. Сведения о характеристиках уточняемого земельного участка с кадастровым номером** 73:19:083201:1033 :

| № п/п | Наименование характеристики земельного участка | Значение характеристики |
|-------|--|-------------------------|
| 1     | 2  | 3                       |
|       |  |                         |

| 1   | 2  | 3  |
|---|--|--|
| 1.  | Адрес земельного участка   | —  |
| 1.1.  | Сведения о местоположении земельного участка (при отсутствии адреса) в структурированном в соответствии с федеральной информационной адресной системой виде      |  |
| 1.2.  | Дополнительные сведения о местоположении земельного участка  | Местоположение установлено относительно ориентира, расположенного в границах участка. Почтовый адрес ориентира: обл Ульяновская р-н Ульяновский Садоводческое товарищество "Черемушки" участок 1038. |
| 2.  | Площадь земельного участка $\pm$ величина погрешности определения (вычисления) площади ( $P \pm \Delta P$ ), м <sup>2</sup>                                      | 421 $\pm$ 7,00   |
| 3.  | Формула, примененная для вычисления предельной погрешности определения площади земельного участка, с подставленными значениями и итоговые (вычисленные) значения | $3,5 * 0,10 * \sqrt{(421,00)} = 7$   |
| 4.  | Площадь земельного участка согласно сведениям Единого государственного реестра недвижимости (Ркад), м <sup>2</sup>   | 400,00   |
| 5.  | Оценка расхождения P и Ркад ( $P - P_{кад}$ ), м <sup>2</sup>  | 21   |
| 6.  | Предельный минимальный и максимальный размеры земельного участка (Рмин и Рмакс), м <sup>2</sup>  | —<br>—   |
| 7.  | Вид (виды) разрешенного использования  | Для садоводства  |
| 7.1.  | Дополнительные сведения об использовании земельного участка  | —  |
| 8.  | Кадастровый или иной государственный учетный номер (инвентарный) здания, сооружения, объекта незавершенного строительства, расположенного на земельном участке   | 73:19:083201:1458  |
| 9.  | Сведения о земельных участках (землях общего пользования, территории общего пользования), посредством которых обеспечивается доступ                              | —  |
| 10.   | Иные сведения  | —  |
| <b>4. Пояснения к сведениям об уточняемом земельном участке с кадастровым номером</b> |  | <b>73:19:083201:1033</b> :   |
| 1.  |  | —  |

**1. Сведения о характерных точках границ уточняемого земельного участка с кадастровым номером** 73:19:083201:1034 :  
 Система координат МСК-55, зона 2 Зона № 2

| Обозначение характерных точек границ | Координаты, м  |   |  |              | Метод определения координат                             | Формулы, примененные для расчета средней квадратической погрешности определения координат характерных точек границ (Mt), с подставленными в такие формулы значениями и итоговые (вычисленные) значения Mt, м | Описание закрепления точки |
|--------------------------------------|--|---|--|--------------|---|--|----------------------------|
|                                      | содержатся в Едином государственном реестре недвижимости |   | определены в результате выполнения комплексных кадастровых работ |              |   |  |                            |
|                                      | X  | Y | X  | Y            |   |  |                            |
| 1                                    | 2  | 3 | 4  | 5            | 6   | 7  | 8                          |
| н1069У                               | —  | — | 510 970,29   | 2 252 628,68 | Метод спутниковых геодезических измерений (определений) | Mt = 0,10  | —                          |
| 1068                                 | —  | — | 510 993,70   | 2 252 640,23 |   |  |                            |
| 1070                                 | —  | — | 510 994,12   | 2 252 640,49 |   |  |                            |
| 1071                                 | —  | — | 510 986,33   | 2 252 655,12 |   |  |                            |
| 1072                                 | —  | — | 510 976,67   | 2 252 650,43 |   |  |                            |
| 1073                                 | —  | — | 510 975,68   | 2 252 650,02 |   |  |                            |
| 1074                                 | —  | — | 510 967,91   | 2 252 645,99 |   |  |                            |
| 1075                                 | —  | — | 510 965,06   | 2 252 644,49 |   |  |                            |
| 1076                                 | —  | — | 510 963,31   | 2 252 643,63 |   |  |                            |
| н1069У                               | —  | — | 510 970,29   | 2 252 628,68 |   |  |                            |

**2. Сведения о частях границ уточняемого земельного участка с кадастровым номером** 73:19:083201:1034 :

| Обозначение части границ |       | Горизонтальное проложение (S), м | Описание прохождения части границ | Сведения о согласовании местоположения границ (согласовано/спорное) |
|--------------------------|-------|----------------------------------|-----------------------------------|---|
| от т.                    | до т. |                                  |                                   |   |
| 1                        | 2     | 3                                | 4                                 | 5   |
|                          |       |                                  |                                   |   |



| 1      | 2      | 3     | 4 | 5           |
|--------|--------|-------|---|-------------|
| н1069У | 1068   | 26,10 | — | согласовано |
| 1068   | 1070   | 0,49  |   |             |
| 1070   | 1071   | 16,57 |   |             |
| 1071   | 1072   | 10,74 |   |             |
| 1072   | 1073   | 1,07  |   |             |
| 1073   | 1074   | 8,75  |   |             |
| 1074   | 1075   | 3,22  |   |             |
| 1075   | 1076   | 1,95  |   |             |
| 1076   | н1069У | 16,50 |   |             |

**3. Сведения о характеристиках уточняемого земельного участка с кадастровым номером** 73:19:083201:1034 :

| № п/п | Наименование характеристики земельного участка   | Значение характеристики  |
|-------|--|--|
| 1     | 2  | 3  |
| 1.    | Адрес земельного участка   | —  |
| 1.1.  | Сведения о местоположении земельного участка (при отсутствии адреса) в структурированном в соответствии с федеральной информационной адресной системой виде      |  |
| 1.2.  | Дополнительные сведения о местоположении земельного участка  | Местоположение установлено относительно ориентира, расположенного в границах участка. Почтовый адрес ориентира: обл Ульяновская р-н Ульяновский Садоводческое товарищество "Черемушки" участок 1039. |
| 2.    | Площадь земельного участка ± величина погрешности определения (вычисления) площади ( $P \pm \Delta P$ ), м <sup>2</sup>  | 435 ± 7,00   |
| 3.    | Формула, примененная для вычисления предельной погрешности определения площади земельного участка, с подставленными значениями и итоговые (вычисленные) значения | $3,5 * 0,10 * \sqrt{(435,00)} = 7$   |
| 4.    | Площадь земельного участка согласно сведениям Единого государственного реестра недвижимости (Ркад), м <sup>2</sup>   | 400,00   |
| 5.    | Оценка расхождения Р и Ркад ( $P - P_{кад}$ ), м <sup>2</sup>  | 35   |
| 6.    | Предельный минимальный и максимальный размеры земельного участка (Рмин и Рмакс), м <sup>2</sup>  | —<br>—   |
| 7.    | Вид (виды) разрешенного использования  | Для садоводства  |
| 7.1.  | Дополнительные сведения об использовании земельного участка  | —  |
| 8.    | Кадастровый или иной государственный учетный номер (инвентарный) здания, сооружения, объекта незавершенного строительства, расположенного на земельном участке   | —  |

|     |   |   |
|-----|---|---|
| 1   | 2   | 3 |
| 9.  | Сведения о земельных участках (землях общего пользования, территории общего пользования), посредством которых обеспечивается доступ | — |
| 10. | Иные сведения   | — |

**4. Пояснения к сведениям об уточняемом земельном участке с кадастровым номером** 73:19:083201:1034 :

|    |   |
|----|---|
| 1. | — |
|----|---|

**1. Сведения о характерных точках границ уточняемого земельного участка с кадастровым номером** 73:19:083201:1038 :  
 Система координат МСК-55, зона 2 Зона № 2

| Обозначение характерных точек границ | Координаты, м  |   |  |              | Метод определения координат                             | Формулы, примененные для расчета средней квадратической погрешности определения координат характерных точек границ (Mt), с подставленными в такие формулы значениями и итоговые (вычисленные) значения Mt, м | Описание закрепления точки |
|--------------------------------------|--|---|--|--------------|---|--|----------------------------|
|                                      | содержатся в Едином государственном реестре недвижимости |   | определены в результате выполнения комплексных кадастровых работ |              |   |  |                            |
|                                      | X  | Y | X  | Y            |   |  |                            |
| 1                                    | 2  | 3 | 4  | 5            | 6   | 7  | 8                          |
| 1093                                 | —  | — | 511 024,09   | 2 252 460,54 | Метод спутниковых геодезических измерений (определений) | Mt = 0,10  | —                          |
| 1094                                 | —  | — | 511 047,51   | 2 252 471,27 |   |  |                            |
| 1095                                 | —  | — | 511 040,59   | 2 252 485,59 |   |  |                            |
| 1096                                 | —  | — | 511 017,80   | 2 252 474,39 |   |  |                            |
| 1093                                 | —  | — | 511 024,09   | 2 252 460,54 |   |  |                            |

**2. Сведения о частях границ уточняемого земельного участка с кадастровым номером** 73:19:083201:1038 :

| Обозначение части границ |       | Горизонтальное проложение (S), м | Описание прохождения части границ | Сведения о согласовании местоположения границ (согласовано/спорное) |
|--------------------------|-------|----------------------------------|-----------------------------------|---|
| от т.                    | до т. |                                  |                                   |   |
| 1                        | 2     | 3                                | 4                                 | 5   |
| 1093                     | 1094  | 25,76                            | —                                 | согласовано   |
| 1094                     | 1095  | 15,90                            | —                                 |   |

|      |      |       |   |             |
|------|------|-------|---|-------------|
| 1    | 2    | 3     | 4 | 5           |
| 1095 | 1096 | 25,39 | — | согласовано |
| 1096 | 1093 | 15,21 | — |             |

**3. Сведения о характеристиках уточняемого земельного участка с кадастровым номером** 73:19:083201:1038 :

| № п/п | Наименование характеристики земельного участка   | Значение характеристики  |
|-------|--|--|
| 1     | 2  | 3  |
| 1.    | Адрес земельного участка   | —  |
| 1.1.  | Сведения о местоположении земельного участка (при отсутствии адреса) в структурированном в соответствии с федеральной информационной адресной системой виде      |  |
| 1.2.  | Дополнительные сведения о местоположении земельного участка  | Местоположение установлено относительно ориентира, расположенного в границах участка. Почтовый адрес ориентира: Ульяновская область, р-н Ульяновский, снт "Черемушки", уч. 1043. |
| 2.    | Площадь земельного участка ± величина погрешности определения (вычисления) площади ( $P \pm \Delta P$ ), м <sup>2</sup>  | $398 \pm 7,00$   |
| 3.    | Формула, примененная для вычисления предельной погрешности определения площади земельного участка, с подставленными значениями и итоговые (вычисленные) значения | $3,5 * 0,10 * \sqrt{(398,00)} = 7$   |
| 4.    | Площадь земельного участка согласно сведениям Единого государственного реестра недвижимости (Ркад), м <sup>2</sup>   | 400,00   |
| 5.    | Оценка расхождения Р и Ркад ( $P - P_{кад}$ ), м <sup>2</sup>  | 2  |
| 6.    | Предельный минимальный и максимальный размеры земельного участка (Рмин и Рмакс), м <sup>2</sup>  | —<br>—   |
| 7.    | Вид (виды) разрешенного использования  | Для садоводства  |
| 7.1.  | Дополнительные сведения об использовании земельного участка  | —  |
| 8.    | Кадастровый или иной государственный учетный номер (инвентарный) здания, сооружения, объекта незавершенного строительства, расположенного на земельном участке   | —  |
| 9.    | Сведения о земельных участках (землях общего пользования, территории общего пользования), посредством которых обеспечивается доступ                              | —  |
| 10.   | Иные сведения  | —  |

**4. Пояснения к сведениям об уточняемом земельном участке с кадастровым номером** 73:19:083201:1038 :

|    |   |
|----|---|
| 1. | — |
|----|---|

**1. Сведения о характерных точках границ уточняемого земельного участка с кадастровым номером** 73:19:083201:1039 :  
 Система координат МСК-55, зона 2 Зона № 2

| Обозначение характерных точек границ | Координаты, м  |   |  |              | Метод определения координат                             | Формулы, примененные для расчета средней квадратической погрешности определения координат характерных точек границ (Mt), с подставленными в такие формулы значениями и итоговые (вычисленные) значения Mt, м | Описание закрепления точки |
|--------------------------------------|--|---|--|--------------|---|--|----------------------------|
|                                      | содержатся в Едином государственном реестре недвижимости |   | определены в результате выполнения комплексных кадастровых работ |              |   |  |                            |
|                                      | X  | Y | X  | Y            |   |  |                            |
| 1                                    | 2  | 3 | 4  | 5            | 6   | 7  | 8                          |
| 1096                                 | —  | — | 511 017,80   | 2 252 474,39 | Метод спутниковых геодезических измерений (определений) | Mt = 0,10  | —                          |
| 1095                                 | —  | — | 511 040,59   | 2 252 485,59 |   |  |                            |
| 1051                                 | —  | — | 511 033,56   | 2 252 499,99 |   |  |                            |
| н1097У                               | —  | — | 511 010,58   | 2 252 488,38 |   |  |                            |
| 1096                                 | —  | — | 511 017,80   | 2 252 474,39 |   |  |                            |

**2. Сведения о частях границ уточняемого земельного участка с кадастровым номером** 73:19:083201:1039 :

| Обозначение части границ |        | Горизонтальное проложение (S), м | Описание прохождения части границ | Сведения о согласовании местоположения границ (согласовано/спорное) |
|--------------------------|--------|----------------------------------|-----------------------------------|---|
| от т.                    | до т.  |                                  |                                   |   |
| 1                        | 2      | 3                                | 4                                 | 5   |
| 1096                     | 1095   | 25,39                            | —                                 | согласовано   |
| 1095                     | 1051   | 16,02                            |                                   |   |
| 1051                     | н1097У | 25,75                            |                                   |   |
| н1097У                   | 1096   | 15,74                            |                                   |   |

**3. Сведения о характеристиках уточняемого земельного участка с кадастровым номером** 73:19:083201:1039 :

| № п/п | Наименование характеристики земельного участка | Значение характеристики |
|-------|--|-------------------------|
| 1     | 2  | 3                       |
| 1     | 2  | 3                       |

| 1   | 2  | 3   |
|---|--|---|
| 1.  | Адрес земельного участка   | —   |
| 1.1.  | Сведения о местоположении земельного участка (при отсутствии адреса) в структурированном в соответствии с федеральной информационной адресной системой виде      |   |
| 1.2.  | Дополнительные сведения о местоположении земельного участка  | Местоположение установлено относительно ориентира, расположенного в границах участка. Почтовый адрес ориентира: Ульяновская область, р-н Ульяновский, с/т "Черемушки", уч 1044. |
| 2.  | Площадь земельного участка $\pm$ величина погрешности определения (вычисления) площади ( $P \pm \Delta P$ ), м <sup>2</sup>                                      | 406 $\pm$ 7,00  |
| 3.  | Формула, примененная для вычисления предельной погрешности определения площади земельного участка, с подставленными значениями и итоговые (вычисленные) значения | $3,5 * 0,10 * \sqrt{(406,00)} = 7$  |
| 4.  | Площадь земельного участка согласно сведениям Единого государственного реестра недвижимости (Ркад), м <sup>2</sup>   | 400,00  |
| 5.  | Оценка расхождения P и Ркад ( $P - P_{кад}$ ), м <sup>2</sup>  | 6   |
| 6.  | Предельный минимальный и максимальный размеры земельного участка (Рмин и Рмакс), м <sup>2</sup>  | —<br>—  |
| 7.  | Вид (виды) разрешенного использования  | Для садоводства   |
| 7.1.  | Дополнительные сведения об использовании земельного участка  | —   |
| 8.  | Кадастровый или иной государственный учетный номер (инвентарный) здания, сооружения, объекта незавершенного строительства, расположенного на земельном участке   | —   |
| 9.  | Сведения о земельных участках (землях общего пользования, территории общего пользования), посредством которых обеспечивается доступ                              | —   |
| 10.   | Иные сведения  | —   |
| <b>4. Пояснения к сведениям об уточняемом земельном участке с кадастровым номером</b> |  | <b>73:19:083201:1039</b> :  |
| 1.  |  | —   |

**1. Сведения о характерных точках границ уточняемого земельного участка с кадастровым номером** 73:19:083201:1040 :  
 Система координат МСК-55, зона 2 Зона № 2

| Обозначение характерных точек границ | Координаты, м  |   |  |              | Метод определения координат                             | Формулы, примененные для расчета средней квадратической погрешности определения координат характерных точек границ (Mt), с подставленными в такие формулы значениями и итоговые (вычисленные) значения Mt, м | Описание закрепления точки |
|--------------------------------------|--|---|--|--------------|---|--|----------------------------|
|                                      | содержатся в Едином государственном реестре недвижимости |   | определены в результате выполнения комплексных кадастровых работ |              |   |  |                            |
|                                      | X  | Y | X  | Y            |   |  |                            |
| 1                                    | 2  | 3 | 4  | 5            | 6   | 7  | 8                          |
| н1097У                               | —  | — | 511 010,58   | 2 252 488,38 | Метод спутниковых геодезических измерений (определений) | Mt = 0,10  | —                          |
| 1051                                 | —  | — | 511 033,56   | 2 252 499,99 |   |  |                            |
| н1056У                               | —  | — | 511 026,53   | 2 252 513,99 |   |  |                            |
| 1098                                 | —  | — | 511 003,55   | 2 252 502,00 |   |  |                            |
| н1097У                               | —  | — | 511 010,58   | 2 252 488,38 |   |  |                            |

**2. Сведения о частях границ уточняемого земельного участка с кадастровым номером** 73:19:083201:1040 :

| Обозначение части границ |        | Горизонтальное проложение (S), м | Описание прохождения части границ | Сведения о согласовании местоположения границ (согласовано/спорное) |
|--------------------------|--------|----------------------------------|-----------------------------------|---|
| от т.                    | до т.  |                                  |                                   |   |
| 1                        | 2      | 3                                | 4                                 | 5   |
| н1097У                   | 1051   | 25,75                            | —                                 | согласовано   |
| 1051                     | н1056У | 15,67                            |                                   |   |
| н1056У                   | 1098   | 25,92                            |                                   |   |
| 1098                     | н1097У | 15,33                            |                                   |   |

**3. Сведения о характеристиках уточняемого земельного участка с кадастровым номером** 73:19:083201:1040 :

| № п/п | Наименование характеристики земельного участка | Значение характеристики |
|-------|--|-------------------------|
| 1     | 2  | 3                       |
| 1     | 2  | 3                       |

| 1   | 2  | 3  |
|---|--|--|
| 1.  | Адрес земельного участка   | —  |
| 1.1.  | Сведения о местоположении земельного участка (при отсутствии адреса) в структурированном в соответствии с федеральной информационной адресной системой виде      |  |
| 1.2.  | Дополнительные сведения о местоположении земельного участка  | Местоположение установлено относительно ориентира, расположенного в границах участка. Почтовый адрес ориентира: обл Ульяновская р-н Ульяновский Садоводческое товарищество "Черемушки" участок 1045. |
| 2.  | Площадь земельного участка $\pm$ величина погрешности определения (вычисления) площади ( $P \pm \Delta P$ ), м <sup>2</sup>                                      | $400 \pm 7,00$   |
| 3.  | Формула, примененная для вычисления предельной погрешности определения площади земельного участка, с подставленными значениями и итоговые (вычисленные) значения | $3,5 * 0,10 * \sqrt{(400,00)} = 7$   |
| 4.  | Площадь земельного участка согласно сведениям Единого государственного реестра недвижимости (Ркад), м <sup>2</sup>   | 400,00   |
| 5.  | Оценка расхождения P и Ркад ( $P - P_{кад}$ ), м <sup>2</sup>  | 0  |
| 6.  | Предельный минимальный и максимальный размеры земельного участка (Рмин и Рмакс), м <sup>2</sup>  | —<br>—   |
| 7.  | Вид (виды) разрешенного использования  | Для садоводства  |
| 7.1.  | Дополнительные сведения об использовании земельного участка  | —  |
| 8.  | Кадастровый или иной государственный учетный номер (инвентарный) здания, сооружения, объекта незавершенного строительства, расположенного на земельном участке   | —  |
| 9.  | Сведения о земельных участках (землях общего пользования, территории общего пользования), посредством которых обеспечивается доступ                              | —  |
| 10.   | Иные сведения  | —  |
| <b>4. Пояснения к сведениям об уточняемом земельном участке с кадастровым номером</b> |  | <b>73:19:083201:1040</b> :   |
| 1.  |  | —  |

**1. Сведения о характерных точках границ уточняемого земельного участка с кадастровым номером** 73:19:083201:1046 :  
 Система координат МСК-55, зона 2 Зона № 2

| Обозначение характерных точек границ | Координаты, м  |   |  |              | Метод определения координат                             | Формулы, примененные для расчета средней квадратической погрешности определения координат характерных точек границ (Mt), с подставленными в такие формулы значениями и итоговые (вычисленные) значения Mt, м | Описание закрепления точки |
|--------------------------------------|--|---|--|--------------|---|--|----------------------------|
|                                      | содержатся в Едином государственном реестре недвижимости |   | определены в результате выполнения комплексных кадастровых работ |              |   |  |                            |
|                                      | X  | Y | X  | Y            |   |  |                            |
| 1                                    | 2  | 3 | 4  | 5            | 6   | 7  | 8                          |
| н1056У                               | —  | — | 511 026,53   | 2 252 513,99 | Метод спутниковых геодезических измерений (определений) | Mt = 0,10  | —                          |
| 1058                                 | —  | — | 511 019,66   | 2 252 528,72 |   |  |                            |
| 1099                                 | —  | — | 510 994,93   | 2 252 516,60 |   |  |                            |
| 1100                                 | —  | — | 511 002,62   | 2 252 501,64 |   |  |                            |
| 1098                                 | —  | — | 511 003,55   | 2 252 502,00 |   |  |                            |
| н1056У                               | —  | — | 511 026,53   | 2 252 513,99 |   |  |                            |

**2. Сведения о частях границ уточняемого земельного участка с кадастровым номером** 73:19:083201:1046 :

| Обозначение части границ |        | Горизонтальное проложение (S), м | Описание прохождения части границ | Сведения о согласовании местоположения границ (согласовано/спорное) |
|--------------------------|--------|----------------------------------|-----------------------------------|---|
| от т.                    | до т.  |                                  |                                   |   |
| 1                        | 2      | 3                                | 4                                 | 5   |
| н1056У                   | 1058   | 16,25                            | —                                 | согласовано   |
| 1058                     | 1099   | 27,54                            |                                   |   |
| 1099                     | 1100   | 16,82                            |                                   |   |
| 1100                     | 1098   | 1,00                             |                                   |   |
| 1098                     | н1056У | 25,92                            |                                   |   |
|                          |        |                                  |                                   |   |

**3. Сведения о характеристиках уточняемого земельного участка с кадастровым номером** 73:19:083201:1046 :

| № п/п | Наименование характеристики земельного участка | Значение характеристики |
|-------|--|-------------------------|
| 1     | 2  | 3                       |
|       |  |                         |



| 1   | 2  | 3  |
|---|--|--|
| 1.  | Адрес земельного участка   | —  |
| 1.1.  | Сведения о местоположении земельного участка (при отсутствии адреса) в структурированном в соответствии с федеральной информационной адресной системой виде      |  |
| 1.2.  | Дополнительные сведения о местоположении земельного участка  | Местоположение установлено относительно ориентира, расположенного в границах участка. Почтовый адрес ориентира: Ульяновская область, р-н Ульяновский, с/т "Черемушки", участок № 1046. |
| 2.  | Площадь земельного участка ± величина погрешности определения (вычисления) площади ( $P \pm \Delta P$ ), м <sup>2</sup>  | 452 ± 7,00   |
| 3.  | Формула, примененная для вычисления предельной погрешности определения площади земельного участка, с подставленными значениями и итоговые (вычисленные) значения | $3,5 * 0,10 * \sqrt{(452,00)} = 7$   |
| 4.  | Площадь земельного участка согласно сведениям Единого государственного реестра недвижимости (Ркад), м <sup>2</sup>   | 400,00   |
| 5.  | Оценка расхождения Р и Ркад ( $P - P_{кад}$ ), м <sup>2</sup>  | 52   |
| 6.  | Предельный минимальный и максимальный размеры земельного участка (Рмин и Рмакс), м <sup>2</sup>  | —<br>—   |
| 7.  | Вид (виды) разрешенного использования  | Для садоводства  |
| 7.1.  | Дополнительные сведения об использовании земельного участка  | —  |
| 8.  | Кадастровый или иной государственный учетный номер (инвентарный) здания, сооружения, объекта незавершенного строительства, расположенного на земельном участке   | —  |
| 9.  | Сведения о земельных участках (землях общего пользования, территории общего пользования), посредством которых обеспечивается доступ                              | —  |
| 10.   | Иные сведения  | —  |
| <b>4. Пояснения к сведениям об уточняемом земельном участке с кадастровым номером</b> |  | <b>73:19:083201:1046</b> :   |
| 1.  |  | —  |

**1. Сведения о характерных точках границ уточняемого земельного участка с кадастровым номером** 73:19:083201:1047 :  
 Система координат МСК-55, зона 2 Зона № 2

| Обозначение характерных точек границ | Координаты, м  |   |  |              | Метод определения координат                             | Формулы, примененные для расчета средней квадратической погрешности определения координат характерных точек границ (Mt), с подставленными в такие формулы значениями и итоговые (вычисленные) значения Mt, м | Описание закрепления точки |
|--------------------------------------|--|---|--|--------------|---|--|----------------------------|
|                                      | содержатся в Едином государственном реестре недвижимости |   | определены в результате выполнения комплексных кадастровых работ |              |   |  |                            |
|                                      | X  | Y | X  | Y            |   |  |                            |
| 1                                    | 2  | 3 | 4  | 5            | 6   | 7  | 8                          |
| 1101                                 | —  | — | 510 959,23   | 2 252 588,42 | Метод спутниковых геодезических измерений (определений) | Mt = 0,10  | —                          |
| 1102                                 | —  | — | 510 966,54   | 2 252 591,86 |   |  |                            |
| 1062                                 | —  | — | 510 984,33   | 2 252 600,71 |   |  |                            |
| н1066У                               | —  | — | 510 977,31   | 2 252 614,46 |   |  |                            |
| н1103У                               | —  | — | 510 952,53   | 2 252 602,27 |   |  |                            |
| 1101                                 | —  | — | 510 959,23   | 2 252 588,42 |   |  |                            |

**2. Сведения о частях границ уточняемого земельного участка с кадастровым номером** 73:19:083201:1047 :

| Обозначение части границ |        | Горизонтальное проложение (S), м | Описание прохождения части границ | Сведения о согласовании местоположения границ (согласовано/спорное) |
|--------------------------|--------|----------------------------------|-----------------------------------|---|
| от т.                    | до т.  |                                  |                                   |   |
| 1                        | 2      | 3                                | 4                                 | 5   |
| 1101                     | 1102   | 8,08                             | —                                 | согласовано   |
| 1102                     | 1062   | 19,87                            |                                   |   |
| 1062                     | н1066У | 15,44                            |                                   |   |
| н1066У                   | н1103У | 27,62                            |                                   |   |
| н1103У                   | 1101   | 15,39                            |                                   |   |
|                          |        |                                  |                                   |   |

**3. Сведения о характеристиках уточняемого земельного участка с кадастровым номером** 73:19:083201:1047 :

| № п/п | Наименование характеристики земельного участка | Значение характеристики |
|-------|--|-------------------------|
| 1     | 2  | 3                       |
|       |  |                         |

| 1   | 2  | 3  |
|---|--|--|
| 1.  | Адрес земельного участка   | —  |
| 1.1.  | Сведения о местоположении земельного участка (при отсутствии адреса) в структурированном в соответствии с федеральной информационной адресной системой виде      |  |
| 1.2.  | Дополнительные сведения о местоположении земельного участка  | Местоположение установлено относительно ориентира, расположенного в границах участка. Почтовый адрес ориентира: обл Ульяновская р-н Ульяновский Садоводческое товарищество "Черемушки" участок 1052. |
| 2.  | Площадь земельного участка $\pm$ величина погрешности определения (вычисления) площади ( $P \pm \Delta P$ ), м <sup>2</sup>                                      | 430 $\pm$ 7,00   |
| 3.  | Формула, примененная для вычисления предельной погрешности определения площади земельного участка, с подставленными значениями и итоговые (вычисленные) значения | $3,5 * 0,10 * \sqrt{(430,00)} = 7$   |
| 4.  | Площадь земельного участка согласно сведениям Единого государственного реестра недвижимости (Ркад), м <sup>2</sup>   | 400,00   |
| 5.  | Оценка расхождения P и Ркад ( $P - P_{кад}$ ), м <sup>2</sup>  | 30   |
| 6.  | Предельный минимальный и максимальный размеры земельного участка (Рмин и Рмакс), м <sup>2</sup>  | —<br>—   |
| 7.  | Вид (виды) разрешенного использования  | Для садоводства  |
| 7.1.  | Дополнительные сведения об использовании земельного участка  | —  |
| 8.  | Кадастровый или иной государственный учетный номер (инвентарный) здания, сооружения, объекта незавершенного строительства, расположенного на земельном участке   | —  |
| 9.  | Сведения о земельных участках (землях общего пользования, территории общего пользования), посредством которых обеспечивается доступ                              | —  |
| 10.   | Иные сведения  | —  |
| <b>4. Пояснения к сведениям об уточняемом земельном участке с кадастровым номером</b> |  | <b>73:19:083201:1047</b> :   |
| 1.  |  | —  |

**1. Сведения о характерных точках границ уточняемого земельного участка с кадастровым номером** 73:19:083201:1048 :  
 Система координат МСК-55, зона 2 Зона № 2

| Обозначение характерных точек границ | Координаты, м  |   |  |              | Метод определения координат                             | Формулы, примененные для расчета средней квадратической погрешности определения координат характерных точек границ (Mt), с подставленными в такие формулы значениями и итоговые (вычисленные) значения Mt, м | Описание закрепления точки |
|--------------------------------------|--|---|--|--------------|---|--|----------------------------|
|                                      | содержатся в Едином государственном реестре недвижимости |   | определены в результате выполнения комплексных кадастровых работ |              |   |  |                            |
|                                      | X  | Y | X  | Y            |   |  |                            |
| 1                                    | 2  | 3 | 4  | 5            | 6   | 7  | 8                          |
| н1103У                               | —  | — | 510 952,53   | 2 252 602,27 | Метод спутниковых геодезических измерений (определений) | Mt = 0,10  | —                          |
| н1066У                               | —  | — | 510 977,31   | 2 252 614,46 |   |  |                            |
| н1069У                               | —  | — | 510 970,29   | 2 252 628,68 |   |  |                            |
| н1104У                               | —  | — | 510 945,64   | 2 252 616,51 |   |  |                            |
| н1103У                               | —  | — | 510 952,53   | 2 252 602,27 |   |  |                            |

**2. Сведения о частях границ уточняемого земельного участка с кадастровым номером** 73:19:083201:1048 :

| Обозначение части границ |        | Горизонтальное проложение (S), м | Описание прохождения части границ | Сведения о согласовании местоположения границ (согласовано/спорное) |
|--------------------------|--------|----------------------------------|-----------------------------------|---|
| от т.                    | до т.  |                                  |                                   |   |
| 1                        | 2      | 3                                | 4                                 | 5   |
| н1103У                   | н1066У | 27,62                            | —                                 | согласовано   |
| н1066У                   | н1069У | 15,86                            |                                   |   |
| н1069У                   | н1104У | 27,49                            |                                   |   |
| н1104У                   | н1103У | 15,82                            |                                   |   |

**3. Сведения о характеристиках уточняемого земельного участка с кадастровым номером** 73:19:083201:1048 :

| № п/п | Наименование характеристики земельного участка | Значение характеристики |
|-------|--|-------------------------|
| 1     | 2  | 3                       |
| 1     | 2  | 3                       |

| 1   | 2  | 3  |
|---|--|--|
| 1.  | Адрес земельного участка   | —  |
| 1.1.  | Сведения о местоположении земельного участка (при отсутствии адреса) в структурированном в соответствии с федеральной информационной адресной системой виде      |  |
| 1.2.  | Дополнительные сведения о местоположении земельного участка  | Местоположение установлено относительно ориентира, расположенного в границах участка. Почтовый адрес ориентира: обл Ульяновская р-н Ульяновский Садоводческое товарищество "Черемушки" участок 1053. |
| 2.  | Площадь земельного участка $\pm$ величина погрешности определения (вычисления) площади ( $P \pm \Delta P$ ), м <sup>2</sup>                                      | 436 $\pm$ 7,00   |
| 3.  | Формула, примененная для вычисления предельной погрешности определения площади земельного участка, с подставленными значениями и итоговые (вычисленные) значения | $3,5 * 0,10 * \sqrt{(436,00)} = 7$   |
| 4.  | Площадь земельного участка согласно сведениям Единого государственного реестра недвижимости (Ркад), м <sup>2</sup>   | 400,00   |
| 5.  | Оценка расхождения P и Ркад (P - Ркад), м <sup>2</sup>   | 36   |
| 6.  | Предельный минимальный и максимальный размеры земельного участка (Рмин и Рмакс), м <sup>2</sup>  | —<br>—   |
| 7.  | Вид (виды) разрешенного использования  | Для садоводства  |
| 7.1.  | Дополнительные сведения об использовании земельного участка  | —  |
| 8.  | Кадастровый или иной государственный учетный номер (инвентарный) здания, сооружения, объекта незавершенного строительства, расположенного на земельном участке   | 73:19:083201:1139  |
| 9.  | Сведения о земельных участках (землях общего пользования, территории общего пользования), посредством которых обеспечивается доступ                              | —  |
| 10.   | Иные сведения  | —  |
| <b>4. Пояснения к сведениям об уточняемом земельном участке с кадастровым номером</b> |  | <b>73:19:083201:1048</b> :   |
| 1.  |  | —  |

**1. Сведения о характерных точках границ уточняемого земельного участка с кадастровым номером** 73:19:083201:1049 :  
 Система координат МСК-55, зона 2 Зона № 2

| Обозначение характерных точек границ | Координаты, м  |   |  |              | Метод определения координат                             | Формулы, примененные для расчета средней квадратической погрешности определения координат характерных точек границ (Mt), с подставленными в такие формулы значениями и итоговые (вычисленные) значения Mt, м | Описание закрепления точки |
|--------------------------------------|--|---|--|--------------|---|--|----------------------------|
|                                      | содержатся в Едином государственном реестре недвижимости |   | определены в результате выполнения комплексных кадастровых работ |              |   |  |                            |
|                                      | X  | Y | X  | Y            |   |  |                            |
| 1                                    | 2  | 3 | 4  | 5            | 6   | 7  | 8                          |
| н1104У                               | —  | — | 510 945,64   | 2 252 616,51 | Метод спутниковых геодезических измерений (определений) | Mt = 0,10  | —                          |
| н1069У                               | —  | — | 510 970,29   | 2 252 628,68 |   |  |                            |
| 1076                                 | —  | — | 510 963,31   | 2 252 643,63 |   |  |                            |
| 1105                                 | —  | — | 510 961,78   | 2 252 643,06 |   |  |                            |
| 1106                                 | —  | — | 510 953,60   | 2 252 639,23 |   |  |                            |
| 1107                                 | —  | — | 510 940,71   | 2 252 633,01 |   |  |                            |
| 1108                                 | —  | — | 510 940,81   | 2 252 626,48 |   |  |                            |
| н1104У                               | —  | — | 510 945,64   | 2 252 616,51 |   |  |                            |

**2. Сведения о частях границ уточняемого земельного участка с кадастровым номером** 73:19:083201:1049 :

| Обозначение части границ |        | Горизонтальное проложение (S), м | Описание прохождения части границ | Сведения о согласовании местоположения границ (согласовано/спорное) |
|--------------------------|--------|----------------------------------|-----------------------------------|---|
| от т.                    | до т.  |                                  |                                   |   |
| 1                        | 2      | 3                                | 4                                 | 5   |
| н1104У                   | н1069У | 27,49                            | —                                 | согласовано   |
| н1069У                   | 1076   | 16,50                            |                                   |   |
| 1076                     | 1105   | 1,63                             |                                   |   |
| 1105                     | 1106   | 9,03                             |                                   |   |

| 1    | 2      | 3     | 4 | 5           |
|------|--------|-------|---|-------------|
| 1106 | 1107   | 14,31 | — | согласовано |
| 1107 | 1108   | 6,53  |   |             |
| 1108 | н1104У | 11,08 |   |             |

**3. Сведения о характеристиках уточняемого земельного участка с кадастровым номером** 73:19:083201:1049 :

| № п/п | Наименование характеристики земельного участка   | Значение характеристики  |
|-------|--|--|
| 1     | 2  | 3  |
| 1.    | Адрес земельного участка   | —  |
| 1.1.  | Сведения о местоположении земельного участка (при отсутствии адреса) в структурированном в соответствии с федеральной информационной адресной системой виде      |  |
| 1.2.  | Дополнительные сведения о местоположении земельного участка  | Ульяновская область, р-н Ульяновский, Садоводческое товарищество "Черемушки", участок 1054 |
| 2.    | Площадь земельного участка ± величина погрешности определения (вычисления) площади ( $P \pm \Delta P$ ), м <sup>2</sup>  | 457 ± 7,00   |
| 3.    | Формула, примененная для вычисления предельной погрешности определения площади земельного участка, с подставленными значениями и итоговые (вычисленные) значения | $3,5 * 0,10 * \sqrt{(457,00)} = 7$   |
| 4.    | Площадь земельного участка согласно сведениям Единого государственного реестра недвижимости (Ркад), м <sup>2</sup>   | 400,00   |
| 5.    | Оценка расхождения Р и Ркад ( $P - P_{кад}$ ), м <sup>2</sup>  | 57   |
| 6.    | Предельный минимальный и максимальный размеры земельного участка ( $P_{мин}$ и $P_{макс}$ ), м <sup>2</sup>  | —<br>—   |
| 7.    | Вид (виды) разрешенного использования  | Для садоводства  |
| 7.1.  | Дополнительные сведения об использовании земельного участка  | —  |
| 8.    | Кадастровый или иной государственный учетный номер (инвентарный) здания, сооружения, объекта незавершенного строительства, расположенного на земельном участке   | —  |
| 9.    | Сведения о земельных участках (землях общего пользования, территории общего пользования), посредством которых обеспечивается доступ                              | —  |
| 10.   | Иные сведения  | —  |

**4. Пояснения к сведениям об уточняемом земельном участке с кадастровым номером** 73:19:083201:1049 :

|    |   |
|----|---|
| 1. | — |
|----|---|

**1. Сведения о характерных точках границ уточняемого земельного участка с кадастровым номером** 73:19:083201:1051 :  
 Система координат МСК-55, зона 2 Зона № 2

| Обозначение характерных точек границ | Координаты, м  |   |  |              | Метод определения координат                             | Формулы, примененные для расчета средней квадратической погрешности определения координат характерных точек границ (Mt), с подставленными в такие формулы значениями и итоговые (вычисленные) значения Mt, м | Описание закрепления точки |
|--------------------------------------|--|---|--|--------------|---|--|----------------------------|
|                                      | содержатся в Едином государственном реестре недвижимости |   | определены в результате выполнения комплексных кадастровых работ |              |   |  |                            |
|                                      | X  | Y | X  | Y            |   |  |                            |
| 1                                    | 2  | 3 | 4  | 5            | 6   | 7  | 8                          |
| 1077                                 | —  | — | 510 947,74   | 2 252 679,84 | Метод спутниковых геодезических измерений (определений) | Mt = 0,10  | —                          |
| 1078                                 | —  | — | 510 945,77   | 2 252 674,08 |   |  |                            |
| 1079                                 | —  | — | 510 942,70   | 2 252 668,34 |   |  |                            |
| 1080                                 | —  | — | 510 936,62   | 2 252 656,40 |   |  |                            |
| 1081                                 | —  | — | 510 933,65   | 2 252 647,66 |   |  |                            |
| 1082                                 | —  | — | 510 948,21   | 2 252 654,36 |   |  |                            |
| 1083                                 | —  | — | 510 953,79   | 2 252 656,87 |   |  |                            |
| 1084                                 | —  | — | 510 956,37   | 2 252 657,94 |   |  |                            |
| 1085                                 | —  | — | 510 956,45   | 2 252 657,76 |   |  |                            |
| н1086У                               | —  | — | 510 959,55   | 2 252 659,25 |   |  |                            |
| н1087У                               | —  | — | 510 959,25   | 2 252 677,07 |   |  |                            |
| 1077                                 | —  | — | 510 947,74   | 2 252 679,84 |   |  |                            |



**2. Сведения о частях границ уточняемого земельного участка с кадастровым номером 73:19:083201:1051 :**

| Обозначение части границ |        | Горизонтальное проложение (S), м | Описание прохождения части границ | Сведения о согласовании местоположения границ (согласовано/спорное) |
|--------------------------|--------|----------------------------------|-----------------------------------|---|
| от т.                    | до т.  |                                  |                                   |   |
| 1                        | 2      | 3                                | 4                                 | 5   |
| 1077                     | 1078   | 6,09                             | —                                 | согласовано   |
| 1078                     | 1079   | 6,51                             |                                   |   |
| 1079                     | 1080   | 13,40                            |                                   |   |
| 1080                     | 1081   | 9,23                             |                                   |   |
| 1081                     | 1082   | 16,03                            |                                   |   |
| 1082                     | 1083   | 6,12                             |                                   |   |
| 1083                     | 1084   | 2,79                             |                                   |   |
| 1084                     | 1085   | 0,20                             |                                   |   |
| 1085                     | н1086У | 3,44                             |                                   |   |
| н1086У                   | н1087У | 17,82                            |                                   |   |
| н1087У                   | 1077   | 11,84                            |                                   |   |

**3. Сведения о характеристиках уточняемого земельного участка с кадастровым номером 73:19:083201:1051 :**

| № п/п | Наименование характеристики земельного участка   | Значение характеристики  |
|-------|--|--|
| 1     | 2  | 3  |
| 1.    | Адрес земельного участка   | —  |
| 1.1.  | Сведения о местоположении земельного участка (при отсутствии адреса) в структурированном в соответствии с федеральной информационной адресной системой виде      |  |
| 1.2.  | Дополнительные сведения о местоположении земельного участка  | Ульяновская область, р-н Ульяновский, Садоводческое товарищество "Черемушки", участок 1056 |
| 2.    | Площадь земельного участка ± величина погрешности определения (вычисления) площади ( $P \pm \Delta P$ ), м <sup>2</sup>  | 440 ± 7,00   |
| 3.    | Формула, примененная для вычисления предельной погрешности определения площади земельного участка, с подставленными значениями и итоговые (вычисленные) значения | $3,5 * 0,10 * \sqrt{(440,00)} = 7$   |
| 4.    | Площадь земельного участка согласно сведениям Единого государственного реестра недвижимости (Ркад), м <sup>2</sup>   | 400,00   |
| 5.    | Оценка расхождения Р и Ркад ( $P - P_{кад}$ ), м <sup>2</sup>  | 40   |
| 6.    | Предельный минимальный и максимальный размеры земельного участка (Рмин и Рмакс), м <sup>2</sup>  | —<br>—   |

| 1    | 2  | 3               |
|------|--|-----------------|
| 7.   | Вид (виды) разрешенного использования  | Для садоводства |
| 7.1. | Дополнительные сведения об использовании земельного участка  | —               |
| 8.   | Кадастровый или иной государственный учетный номер (инвентарный) здания, сооружения, объекта незавершенного строительства, расположенного на земельном участке | —               |
| 9.   | Сведения о земельных участках (землях общего пользования, территории общего пользования), посредством которых обеспечивается доступ                            | —               |
| 10.  | Иные сведения  | —               |

**4. Пояснения к сведениям об уточняемом земельном участке с кадастровым номером** 73:19:083201:1051 :

|    |   |
|----|---|
| 1. | — |
|----|---|

**1. Сведения о характерных точках границ уточняемого земельного участка с кадастровым номером** 73:19:083201:1306 :  
 Система координат МСК-55, зона 2 Зона № 2

| Обозначение характерных точек границ | Координаты, м  |   |  |              | Метод определения координат                             | Формулы, примененные для расчета средней квадратической погрешности определения координат характерных точек границ (Mt), с подставленными в такие формулы значениями и итоговые (вычисленные) значения Mt, м | Описание закрепления точки |
|--------------------------------------|--|---|--|--------------|---|--|----------------------------|
|                                      | содержатся в Едином государственном реестре недвижимости |   | определены в результате выполнения комплексных кадастровых работ |              |   |  |                            |
|                                      | X  | Y | X  | Y            |   |  |                            |
| 1                                    | 2  | 3 | 4  | 5            | 6   | 7  | 8                          |
| н1050У                               | —  | — | 511 061,09   | 2 252 441,41 | Метод спутниковых геодезических измерений (определений) | Mt = 0,10  | —                          |
| 1049                                 | —  | — | 511 054,47   | 2 252 456,23 |   |  |                            |
| 1088                                 | —  | — | 511 054,31   | 2 252 456,58 |   |  |                            |
| 1089                                 | —  | — | 511 031,02   | 2 252 445,29 |   |  |                            |
| 1090                                 | —  | — | 511 031,10   | 2 252 445,10 |   |  |                            |
| 1091                                 | —  | — | 511 031,03   | 2 252 445,07 |   |  |                            |

| 1      | 2 | 3 | 4          | 5            | 6   | 7         | 8 |
|--------|---|---|------------|--------------|---|-----------|---|
| н1092У | — | — | 511 039,27 | 2 252 429,99 | Метод спутниковых геодезических измерений (определений) | Mt = 0,10 | — |
| н1050У | — | — | 511 061,09 | 2 252 441,41 |   |           |   |

**2. Сведения о частях границ уточняемого земельного участка с кадастровым номером** 73:19:083201:1306 :

| Обозначение части границ |        | Горизонтальное проложение (S), м | Описание прохождения части границ | Сведения о согласовании местоположения границ (согласовано/спорное) |
|--------------------------|--------|----------------------------------|-----------------------------------|---|
| от т.                    | до т.  |                                  |                                   |   |
| 1                        | 2      | 3                                | 4                                 | 5   |
| н1050У                   | 1049   | 16,23                            | —                                 | согласовано   |
| 1049                     | 1088   | 0,38                             |                                   |   |
| 1088                     | 1089   | 25,88                            |                                   |   |
| 1089                     | 1090   | 0,21                             |                                   |   |
| 1090                     | 1091   | 0,08                             |                                   |   |
| 1091                     | н1092У | 17,18                            |                                   |   |
| н1092У                   | н1050У | 24,63                            |                                   |   |

**3. Сведения о характеристиках уточняемого земельного участка с кадастровым номером** 73:19:083201:1306 :

| № п/п | Наименование характеристики земельного участка   | Значение характеристики  |
|-------|--|--|
| 1     | 2  | 3  |
| 1.    | Адрес земельного участка   | —  |
| 1.1.  | Сведения о местоположении земельного участка (при отсутствии адреса) в структурированном в соответствии с федеральной информационной адресной системой виде      |  |
| 1.2.  | Дополнительные сведения о местоположении земельного участка  | Местоположение установлено относительно ориентира, расположенного в границах участка. Почтовый адрес ориентира: Ульяновская область, р-н Ульяновский, с/т "Черемушки", участок № 1041. |
| 2.    | Площадь земельного участка ± величина погрешности определения (вычисления) площади ( $P \pm \Delta P$ ), м <sup>2</sup>  | 430 ± 7,00   |
| 3.    | Формула, примененная для вычисления предельной погрешности определения площади земельного участка, с подставленными значениями и итоговые (вычисленные) значения | $3,5 * 0,10 * \sqrt{(430,00)} = 7$   |
| 4.    | Площадь земельного участка согласно сведениям Единого государственного реестра недвижимости (Ркад), м <sup>2</sup>   | 400,00   |
| 5.    | Оценка расхождения Р и Ркад ( $P - P_{кад}$ ), м <sup>2</sup>  | 30   |

| 1    | 2  | 3               |
|------|--|-----------------|
| 6.   | Предельный минимальный и максимальный размеры земельного участка (Рмин и Рмакс), м <sup>2</sup>  | —<br>—          |
| 7.   | Вид (виды) разрешенного использования  | Для садоводства |
| 7.1. | Дополнительные сведения об использовании земельного участка  | —               |
| 8.   | Кадастровый или иной государственный учетный номер (инвентарный) здания, сооружения, объекта незавершенного строительства, расположенного на земельном участке | —               |
| 9.   | Сведения о земельных участках (землях общего пользования, территории общего пользования), посредством которых обеспечивается доступ                            | —               |
| 10.  | Иные сведения  | —               |

**4. Пояснения к сведениям об уточняемом земельном участке с кадастровым номером** 73:19:083201:1306 :

|    |   |
|----|---|
| 1. | — |
|----|---|

**1. Сведения о характерных точках границ уточняемого земельного участка с кадастровым номером** 73:19:083301:5 :  
Система координат МСК-55, зона 2 Зона № 2

| Обозначение характерных точек границ | Координаты, м  |   |  |              | Метод определения координат                             | Формулы, примененные для расчета средней квадратической погрешности определения координат характерных точек границ (Mt), с подставленными в такие формулы значениями и итоговые (вычисленные) значения Mt, м | Описание закрепления точки |
|--------------------------------------|--|---|--|--------------|---|--|----------------------------|
|                                      | содержатся в Едином государственном реестре недвижимости |   | определены в результате выполнения комплексных кадастровых работ |              |   |  |                            |
|                                      | X  | Y | X  | Y            |   |  |                            |
| 1                                    | 2  | 3 | 4  | 5            | 6   | 7  | 8                          |
| 67                                   | —  | — | 511 924,81   | 2 252 843,37 | Метод спутниковых геодезических измерений (определений) | Mt = 0,10  | —                          |
| 236                                  | —  | — | 511 917,85   | 2 252 857,78 |   |  |                            |
| н237У                                | —  | — | 511 894,72   | 2 252 846,24 |   |  |                            |
| н68У                                 | —  | — | 511 901,47   | 2 252 831,95 |   |  |                            |
| 67                                   | —  | — | 511 924,81   | 2 252 843,37 |   |  |                            |

**2. Сведения о частях границ уточняемого земельного участка с кадастровым номером 73:19:083301:5 :**

| Обозначение части границ |       | Горизонтальное проложение (S), м | Описание прохождения части границ | Сведения о согласовании местоположения границ (согласовано/спорное) |
|--------------------------|-------|----------------------------------|-----------------------------------|---|
| от т.                    | до т. |                                  |                                   |   |
| 1                        | 2     | 3                                | 4                                 | 5   |
| 67                       | 236   | 16,00                            | —                                 | согласовано   |
| 236                      | н237У | 25,85                            |                                   |   |
| н237У                    | н68У  | 15,80                            |                                   |   |
| н68У                     | 67    | 25,98                            |                                   |   |

**3. Сведения о характеристиках уточняемого земельного участка с кадастровым номером 73:19:083301:5 :**

| № п/п | Наименование характеристики земельного участка   | Значение характеристики        |
|-------|--|--------------------------------|
| 1     | 2  | 3                              |
| 1.    | Адрес земельного участка   |                                |
| 1.1.  | Сведения о местоположении земельного участка (при отсутствии адреса) в структурированном в соответствии с федеральной информационной адресной системой виде      | —                              |
| 1.2.  | Дополнительные сведения о местоположении земельного участка  | —                              |
| 2.    | Площадь земельного участка ± величина погрешности определения (вычисления) площади ( $P \pm \Delta P$ ), м <sup>2</sup>  | 412 ± 7,00                     |
| 3.    | Формула, примененная для вычисления предельной погрешности определения площади земельного участка, с подставленными значениями и итоговые (вычисленные) значения | $3,5*0,10*\sqrt{(412,00)} = 7$ |
| 4.    | Площадь земельного участка согласно сведениям Единого государственного реестра недвижимости (Ркад), м <sup>2</sup>   | 430,00                         |
| 5.    | Оценка расхождения Р и Ркад ( $P - P_{кад}$ ), м <sup>2</sup>  | 18                             |
| 6.    | Предельный минимальный и максимальный размеры земельного участка (Рмин и Рмакс), м <sup>2</sup>  | —<br>—                         |
| 7.    | Вид (виды) разрешенного использования  | Для садоводства                |
| 7.1.  | Дополнительные сведения об использовании земельного участка  | —                              |
| 8.    | Кадастровый или иной государственный учетный номер (инвентарный) здания, сооружения, объекта незавершенного строительства, расположенного на земельном участке   | 73:19:083301:865               |
| 9.    | Сведения о земельных участках (землях общего пользования, территории общего пользования), посредством которых обеспечивается доступ                              | —                              |

|     |               |   |
|-----|---------------|---|
| 1   | 2             | 3 |
| 10. | Иные сведения | — |

**4. Пояснения к сведениям об уточняемом земельном участке с кадастровым номером** 73:19:083301:5 :

|    |   |
|----|---|
| 1. | — |
|----|---|

**1. Сведения о характерных точках границ уточняемого земельного участка с кадастровым номером** 73:19:083301:24 :  
Система координат МСК-55, зона 2 Зона № 2

| Обозначение характерных точек границ | Координаты, м  |   |  |              | Метод определения координат                             | Формулы, примененные для расчета средней квадратической погрешности определения координат характерных точек границ (Mt), с подставленными в такие формулы значениями и итоговые (вычисленные) значения Mt, м | Описание закрепления точки |
|--------------------------------------|--|---|--|--------------|---|--|----------------------------|
|                                      | содержатся в Едином государственном реестре недвижимости |   | определены в результате выполнения комплексных кадастровых работ |              |   |  |                            |
|                                      | X  | Y | X  | Y            |   |  |                            |
| 1                                    | 2  | 3 | 4  | 5            | 6   | 7  | 8                          |
| 1119                                 | —  | — | 511 673,08   | 2 252 721,49 | Метод спутниковых геодезических измерений (определений) | Mt = 0,10  | —                          |
| 515                                  | —  | — | 511 666,23   | 2 252 736,04 |   |  |                            |
| 518                                  | —  | — | 511 643,01   | 2 252 724,80 |   |  |                            |
| 1120                                 | —  | — | 511 650,11   | 2 252 710,70 |   |  |                            |
| 1119                                 | —  | — | 511 673,08   | 2 252 721,49 |   |  |                            |

**2. Сведения о частях границ уточняемого земельного участка с кадастровым номером** 73:19:083301:24 :

| Обозначение части границ |       | Горизонтальное проложение (S), м | Описание прохождения части границ | Сведения о согласовании местоположения границ (согласовано/спорное) |
|--------------------------|-------|----------------------------------|-----------------------------------|---|
| от т.                    | до т. |                                  |                                   |   |
| 1                        | 2     | 3                                | 4                                 | 5   |
| 1119                     | 515   | 16,08                            | —                                 | согласовано   |
| 515                      | 518   | 25,80                            |                                   |   |
| 518                      | 1120  | 15,79                            |                                   |   |
| 1120                     | 1119  | 25,38                            |                                   |   |

**3. Сведения о характеристиках уточняемого земельного участка с кадастровым номером 73:19:083301:24 :**

| № п/п | Наименование характеристики земельного участка   | Значение характеристики            |
|-------|--|------------------------------------|
| 1     | 2  | 3                                  |
| 1.    | Адрес земельного участка   |                                    |
| 1.1.  | Сведения о местоположении земельного участка (при отсутствии адреса) в структурированном в соответствии с федеральной информационной адресной системой виде      | —                                  |
| 1.2.  | Дополнительные сведения о местоположении земельного участка  | —                                  |
| 2.    | Площадь земельного участка ± величина погрешности определения (вычисления) площади ( $P \pm \Delta P$ ), м <sup>2</sup>  | 408 ± 7,00                         |
| 3.    | Формула, примененная для вычисления предельной погрешности определения площади земельного участка, с подставленными значениями и итоговые (вычисленные) значения | $3,5 * 0,10 * \sqrt{(408,00)} = 7$ |
| 4.    | Площадь земельного участка согласно сведениям Единого государственного реестра недвижимости (Ркад), м <sup>2</sup>   | 398,00                             |
| 5.    | Оценка расхождения Р и Ркад ( $P - P_{кад}$ ), м <sup>2</sup>  | 10                                 |
| 6.    | Предельный минимальный и максимальный размеры земельного участка (Рмин и Рмакс), м <sup>2</sup>  | —<br>—                             |
| 7.    | Вид (виды) разрешенного использования  | Для садоводства                    |
| 7.1.  | Дополнительные сведения об использовании земельного участка  | —                                  |
| 8.    | Кадастровый или иной государственный учетный номер (инвентарный) здания, сооружения, объекта незавершенного строительства, расположенного на земельном участке   | 73:19:083301:1069                  |
| 9.    | Сведения о земельных участках (землях общего пользования, территории общего пользования), посредством которых обеспечивается доступ                              | —                                  |
| 10.   | Иные сведения  | —                                  |

**4. Пояснения к сведениям об уточняемом земельном участке с кадастровым номером 73:19:083301:24 :**

|    |   |
|----|---|
| 1. | — |
|----|---|

**1. Сведения о характерных точках границ уточняемого земельного участка с кадастровым номером** 73:19:083301:27 :  
 Система координат МСК-55, зона 2 Зона № 2

| Обозначение характерных точек границ | Координаты, м  |   |  |              | Метод определения координат                             | Формулы, примененные для расчета средней квадратической погрешности определения координат характерных точек границ (Mt), с подставленными в такие формулы значениями и итоговые (вычисленные) значения Mt, м | Описание закрепления точки |
|--------------------------------------|--|---|--|--------------|---|--|----------------------------|
|                                      | содержатся в Едином государственном реестре недвижимости |   | определены в результате выполнения комплексных кадастровых работ |              |   |  |                            |
|                                      | X  | Y | X  | Y            |   |  |                            |
| 1                                    | 2  | 3 | 4  | 5            | 6   | 7  | 8                          |
| 1183                                 | —  | — | 511 364,04   | 2 252 517,90 | Метод спутниковых геодезических измерений (определений) | Mt = 0,10  | —                          |
| 1184                                 | —  | — | 511 356,48   | 2 252 532,54 |   |  |                            |
| 1185                                 | —  | — | 511 333,83   | 2 252 521,64 |   |  |                            |
| 1186                                 | —  | — | 511 340,78   | 2 252 506,92 |   |  |                            |
| 1183                                 | —  | — | 511 364,04   | 2 252 517,90 |   |  |                            |

**2. Сведения о частях границ уточняемого земельного участка с кадастровым номером** 73:19:083301:27 :

| Обозначение части границ |       | Горизонтальное проложение (S), м | Описание прохождения части границ | Сведения о согласовании местоположения границ (согласовано/спорное) |
|--------------------------|-------|----------------------------------|-----------------------------------|---|
| от т.                    | до т. |                                  |                                   |   |
| 1                        | 2     | 3                                | 4                                 | 5   |
| 1183                     | 1184  | 16,48                            | —                                 | согласовано   |
| 1184                     | 1185  | 25,14                            |                                   |   |
| 1185                     | 1186  | 16,28                            |                                   |   |
| 1186                     | 1183  | 25,72                            |                                   |   |

**3. Сведения о характеристиках уточняемого земельного участка с кадастровым номером** 73:19:083301:27 :

| № п/п | Наименование характеристики земельного участка | Значение характеристики |
|-------|--|-------------------------|
| 1     | 2  | 3                       |
|       |  |                         |



| 1   | 2  | 3                                  |
|---|--|------------------------------------|
| 1.  | Адрес земельного участка   |                                    |
| 1.1.  | Сведения о местоположении земельного участка (при отсутствии адреса) в структурированном в соответствии с федеральной информационной адресной системой виде      | —                                  |
| 1.2.  | Дополнительные сведения о местоположении земельного участка  | —                                  |
| 2.  | Площадь земельного участка ± величина погрешности определения (вычисления) площади ( $P \pm \Delta P$ ), м <sup>2</sup>  | 416 ± 7,00                         |
| 3.  | Формула, примененная для вычисления предельной погрешности определения площади земельного участка, с подставленными значениями и итоговые (вычисленные) значения | $3,5 * 0,10 * \sqrt{(416,00)} = 7$ |
| 4.  | Площадь земельного участка согласно сведениям Единого государственного реестра недвижимости (Ркад), м <sup>2</sup>   | 405,00                             |
| 5.  | Оценка расхождения Р и Ркад ( $P - P_{кад}$ ), м <sup>2</sup>  | 11                                 |
| 6.  | Предельный минимальный и максимальный размеры земельного участка (Рмин и Рмакс), м <sup>2</sup>  | —<br>—                             |
| 7.  | Вид (виды) разрешенного использования  | Для коллективного садоводства      |
| 7.1.  | Дополнительные сведения об использовании земельного участка  | —                                  |
| 8.  | Кадастровый или иной государственный учетный номер (инвентарный) здания, сооружения, объекта незавершенного строительства, расположенного на земельном участке   | 73:19:083301:689                   |
| 9.  | Сведения о земельных участках (землях общего пользования, территории общего пользования), посредством которых обеспечивается доступ                              | —                                  |
| 10.   | Иные сведения  | —                                  |
| <b>4. Пояснения к сведениям об уточняемом земельном участке с кадастровым номером</b> |  | <b>73:19:083301:27</b> :           |
| 1.  |  | —                                  |

**1. Сведения о характерных точках границ уточняемого земельного участка с кадастровым номером** 73:19:083301:41 :  
 Система координат МСК-55, зона 2 Зона № 2

| Обозначение характерных точек границ | Координаты, м  |   |  |              | Метод определения координат | Формулы, примененные для расчета средней квадратической погрешности определения координат характерных точек границ (Mt), с подставленными в такие формулы значениями и итоговые (вычисленные) значения Mt, м | Описание закрепления точки |
|--------------------------------------|--|---|--|--------------|-----------------------------|--|----------------------------|
|                                      | содержатся в Едином государственном реестре недвижимости |   | определены в результате выполнения комплексных кадастровых работ |              |                             |  |                            |
|                                      | X  | Y | X  | Y            |                             |  |                            |
| 1                                    | 2  | 3 | 4  | 5            | 6                           | 7  | 8                          |
| 59                                   | —  | — | 512 158,44   | 2 252 938,88 | Аналитический метод         | Mt = 0,10  | —                          |
| 60                                   | —  | — | 512 151,92   | 2 252 953,01 |                             |  |                            |
| 61                                   | —  | — | 512 127,55   | 2 252 941,30 |                             |  |                            |
| 62                                   | —  | — | 512 134,51   | 2 252 926,86 |                             |  |                            |
| 59                                   | —  | — | 512 158,44   | 2 252 938,88 |                             |  |                            |

**2. Сведения о частях границ уточняемого земельного участка с кадастровым номером** 73:19:083301:41 :

| Обозначение части границ |       | Горизонтальное проложение (S), м | Описание прохождения части границ | Сведения о согласовании местоположения границ (согласовано/спорное) |
|--------------------------|-------|----------------------------------|-----------------------------------|---|
| от т.                    | до т. |                                  |                                   |   |
| 1                        | 2     | 3                                | 4                                 | 5   |
| 59                       | 60    | 15,56                            | —                                 | согласовано   |
| 60                       | 61    | 27,04                            |                                   |   |
| 61                       | 62    | 16,03                            |                                   |   |
| 62                       | 59    | 26,78                            |                                   |   |

**3. Сведения о характеристиках уточняемого земельного участка с кадастровым номером** 73:19:083301:41 :

| № п/п | Наименование характеристики земельного участка  | Значение характеристики |
|-------|---|-------------------------|
| 1     | 2   | 3                       |
| 1.    | Адрес земельного участка  |                         |
| 1.1.  | Сведения о местоположении земельного участка (при отсутствии адреса) в структурированном в соответствии с федеральной информационной адресной системой виде | —                       |
| 1.2.  | Дополнительные сведения о местоположении земельного участка   | —                       |

| 1    | 2  | 3                              |
|------|--|--------------------------------|
| 2.   | Площадь земельного участка ± величина погрешности определения (вычисления) площади ( $P \pm \Delta P$ ), м <sup>2</sup>  | 425 ± 7,00                     |
| 3.   | Формула, примененная для вычисления предельной погрешности определения площади земельного участка, с подставленными значениями и итоговые (вычисленные) значения | $3,5*0,10*\sqrt{(425,00)} = 7$ |
| 4.   | Площадь земельного участка согласно сведениям Единого государственного реестра недвижимости (Ркад), м <sup>2</sup>   | 410,00                         |
| 5.   | Оценка расхождения Р и Ркад ( $P - P_{кад}$ ), м <sup>2</sup>  | 15                             |
| 6.   | Предельный минимальный и максимальный размеры земельного участка (Рмин и Рмакс), м <sup>2</sup>  | —<br>—                         |
| 7.   | Вид (виды) разрешенного использования  | Для садоводства                |
| 7.1. | Дополнительные сведения об использовании земельного участка  | —                              |
| 8.   | Кадастровый или иной государственный учетный номер (инвентарный) здания, сооружения, объекта незавершенного строительства, расположенного на земельном участке   | 73:19:083301:486               |
| 9.   | Сведения о земельных участках (землях общего пользования, территории общего пользования), посредством которых обеспечивается доступ                              | —                              |
| 10.  | Иные сведения  | —                              |

**4. Пояснения к сведениям об уточняемом земельном участке с кадастровым номером** 73:19:083301:41 :

|    |   |
|----|---|
| 1. | — |
|----|---|

**1. Сведения о характерных точках границ уточняемого земельного участка с кадастровым номером** 73:19:083301:51 :

Система координат МСК-55, зона 2 Зона № 2

| Обозначение характерных точек границ | Координаты, м  |   |  |              | Метод определения координат | Формулы, примененные для расчета средней квадратической погрешности определения координат характерных точек границ (Mt), с подставленными в такие формулы значениями и итоговые (вычисленные) значения Mt, м | Описание закрепления точки |
|--------------------------------------|--|---|--|--------------|-----------------------------|--|----------------------------|
|                                      | содержатся в Едином государственном реестре недвижимости |   | определены в результате выполнения комплексных кадастровых работ |              |                             |  |                            |
|                                      | X  | Y | X  | Y            |                             |  |                            |
| 1                                    | 2  | 3 | 4  | 5            | 6                           | 7  | 8                          |
| 98                                   | —  | — | 512 148,27   | 2 252 898,00 | Аналитический метод         | Mt = 0,10  | —                          |

| 1   | 2 | 3 | 4          | 5            | 6                   | 7         | 8 |
|-----|---|---|------------|--------------|---------------------|-----------|---|
| 99  | — | — | 512 141,40 | 2 252 912,84 | Аналитический метод | Mt = 0,10 | — |
| 100 | — | — | 512 118,47 | 2 252 901,14 |                     |           |   |
| 101 | — | — | 512 125,43 | 2 252 886,69 |                     |           |   |
| 98  | — | — | 512 148,27 | 2 252 898,00 |                     |           |   |

**2. Сведения о частях границ уточняемого земельного участка с кадастровым номером** 73:19:083301:51 :

| Обозначение части границ |       | Горизонтальное проложение (S), м | Описание прохождения части границ | Сведения о согласовании местоположения границ (согласовано/спорное) |
|--------------------------|-------|----------------------------------|-----------------------------------|---|
| от т.                    | до т. |                                  |                                   |   |
| 1                        | 2     | 3                                | 4                                 | 5   |
| 98                       | 99    | 16,35                            | —                                 | согласовано   |
| 99                       | 100   | 25,74                            |                                   |   |
| 100                      | 101   | 16,04                            |                                   |   |
| 101                      | 98    | 25,49                            |                                   |   |

**3. Сведения о характеристиках уточняемого земельного участка с кадастровым номером** 73:19:083301:51 :

| № п/п | Наименование характеристики земельного участка   | Значение характеристики            |
|-------|--|------------------------------------|
| 1     | 2  | 3                                  |
| 1.    | Адрес земельного участка   |                                    |
| 1.1.  | Сведения о местоположении земельного участка (при отсутствии адреса) в структурированном в соответствии с федеральной информационной адресной системой виде      | —                                  |
| 1.2.  | Дополнительные сведения о местоположении земельного участка  | —                                  |
| 2.    | Площадь земельного участка ± величина погрешности определения (вычисления) площади ( $P \pm \Delta P$ ), м <sup>2</sup>  | 415 ± 7,00                         |
| 3.    | Формула, примененная для вычисления предельной погрешности определения площади земельного участка, с подставленными значениями и итоговые (вычисленные) значения | $3,5 * 0,10 * \sqrt{(415,00)} = 7$ |
| 4.    | Площадь земельного участка согласно сведениям Единого государственного реестра недвижимости (Ркад), м <sup>2</sup>   | 420,00                             |
| 5.    | Оценка расхождения Р и Ркад ( $P - P_{кад}$ ), м <sup>2</sup>  | 5                                  |
| 6.    | Предельный минимальный и максимальный размеры земельного участка (Рмин и Рмакс), м <sup>2</sup>  | —<br>—                             |
| 7.    | Вид (виды) разрешенного использования  | Для садоводства                    |
| 7.1.  | Дополнительные сведения об использовании земельного участка  | —                                  |

| 1   | 2  | 3  |
|-----|--|--|
| 8.  | Кадастровый или иной государственный учетный номер (инвентарный) здания, сооружения, объекта незавершенного строительства, расположенного на земельном участке | 73:19:083301:608; 73:19:083301:994; 73:19:083301:995 |
| 9.  | Сведения о земельных участках (землях общего пользования, территории общего пользования), посредством которых обеспечивается доступ                            | —  |
| 10. | Иные сведения  | —  |

**4. Пояснения к сведениям об уточняемом земельном участке с кадастровым номером** 73:19:083301:51 :

|    |   |
|----|---|
| 1. | — |
|----|---|

**1. Сведения о характерных точках границ уточняемого земельного участка с кадастровым номером** 73:19:083301:75 :  
 Система координат МСК-55, зона 2 Зона № 2

| Обозначение характерных точек границ | Координаты, м  |   |  |              | Метод определения координат | Формулы, примененные для расчета средней квадратической погрешности определения координат характерных точек границ (Mt), с подставленными в такие формулы значениями и итоговые (вычисленные) значения Mt, м | Описание закрепления точки |
|--------------------------------------|--|---|--|--------------|-----------------------------|--|----------------------------|
|                                      | содержатся в Едином государственном реестре недвижимости |   | определены в результате выполнения комплексных кадастровых работ |              |                             |  |                            |
|                                      | X  | Y | X  | Y            |                             |  |                            |
| 1                                    | 2  | 3 | 4  | 5            | 6                           | 7  | 8                          |
| 149                                  | —  | — | 512 098,41   | 2 252 873,49 | Аналитический метод         | Mt = 0,10  | —                          |
| 150                                  | —  | — | 512 090,73   | 2 252 888,04 |                             |  |                            |
| 151                                  | —  | — | 512 067,46   | 2 252 876,49 |                             |  |                            |
| 152                                  | —  | — | 512 074,67   | 2 252 861,81 |                             |  |                            |
| 149                                  | —  | — | 512 098,41   | 2 252 873,49 |                             |  |                            |

**2. Сведения о частях границ уточняемого земельного участка с кадастровым номером** 73:19:083301:75 :

| Обозначение части границ |       | Горизонтальное проложение (S), м | Описание прохождения части границ | Сведения о согласовании местоположения границ (согласовано/спорное) |
|--------------------------|-------|----------------------------------|-----------------------------------|---|
| от т.                    | до т. |                                  |                                   |   |
| 1                        | 2     | 3                                | 4                                 | 5   |
| 149                      | 150   | 16,45                            | —                                 | согласовано   |
| 150                      | 151   | 25,98                            |                                   |   |
| 151                      | 152   | 16,36                            |                                   |   |
| 152                      | 149   | 26,46                            |                                   |   |

**3. Сведения о характеристиках уточняемого земельного участка с кадастровым номером 73:19:083301:75 :**

| № п/п | Наименование характеристики земельного участка   | Значение характеристики        |
|-------|--|--------------------------------|
| 1     | 2  | 3                              |
| 1.    | Адрес земельного участка   |                                |
| 1.1.  | Сведения о местоположении земельного участка (при отсутствии адреса) в структурированном в соответствии с федеральной информационной адресной системой виде      | —                              |
| 1.2.  | Дополнительные сведения о местоположении земельного участка  | —                              |
| 2.    | Площадь земельного участка ± величина погрешности определения (вычисления) площади ( $P \pm \Delta P$ ), м <sup>2</sup>  | 430 ± 7,00                     |
| 3.    | Формула, примененная для вычисления предельной погрешности определения площади земельного участка, с подставленными значениями и итоговые (вычисленные) значения | $3,5*0,10*\sqrt{(430,00)} = 7$ |
| 4.    | Площадь земельного участка согласно сведениям Единого государственного реестра недвижимости (Ркад), м <sup>2</sup>   | 420,00                         |
| 5.    | Оценка расхождения Р и Ркад ( $P - P_{кад}$ ), м <sup>2</sup>  | 10                             |
| 6.    | Предельный минимальный и максимальный размеры земельного участка (Рмин и Рмакс), м <sup>2</sup>  | —<br>—                         |
| 7.    | Вид (виды) разрешенного использования  | Для садоводства                |
| 7.1.  | Дополнительные сведения об использовании земельного участка  | —                              |
| 8.    | Кадастровый или иной государственный учетный номер (инвентарный) здания, сооружения, объекта незавершенного строительства, расположенного на земельном участке   | 73:19:083301:818               |
| 9.    | Сведения о земельных участках (землях общего пользования, территории общего пользования), посредством которых обеспечивается доступ                              | —                              |
| 10.   | Иные сведения  | —                              |

**4. Пояснения к сведениям об уточняемом земельном участке с кадастровым номером 73:19:083301:75 :**

|    |   |
|----|---|
| 1. | — |
|----|---|

**1. Сведения о характерных точках границ уточняемого земельного участка с кадастровым номером** 73:19:083301:99 :  
 Система координат МСК-55, зона 2 Зона № 2

| Обозначение характерных точек границ | Координаты, м  |   |  |              | Метод определения координат                             | Формулы, примененные для расчета средней квадратической погрешности определения координат характерных точек границ (Mt), с подставленными в такие формулы значениями и итоговые (вычисленные) значения Mt, м | Описание закрепления точки |
|--------------------------------------|--|---|--|--------------|---|--|----------------------------|
|                                      | содержатся в Едином государственном реестре недвижимости |   | определены в результате выполнения комплексных кадастровых работ |              |   |  |                            |
|                                      | X  | Y | X  | Y            |   |  |                            |
| 1                                    | 2  | 3 | 4  | 5            | 6   | 7  | 8                          |
| 202                                  | —  | — | 511 984,45   | 2 252 821,66 | Метод спутниковых геодезических измерений (определений) | Mt = 0,10  | —                          |
| 203                                  | —  | — | 511 983,29   | 2 252 826,01 |   |  |                            |
| 204                                  | —  | — | 511 978,41   | 2 252 833,63 |   |  |                            |
| 205                                  | —  | — | 511 970,59   | 2 252 844,31 |   |  |                            |
| н206У                                | —  | — | 511 962,16   | 2 252 856,76 |   |  |                            |
| н207У                                | —  | — | 511 954,87   | 2 252 849,23 |   |  |                            |
| 208                                  | —  | — | 511 958,76   | 2 252 841,61 |   |  |                            |
| 209                                  | —  | — | 511 968,18   | 2 252 822,68 |   |  |                            |
| 210                                  | —  | — | 511 972,92   | 2 252 813,77 |   |  |                            |
| 202                                  | —  | — | 511 984,45   | 2 252 821,66 |   |  |                            |

**2. Сведения о частях границ уточняемого земельного участка с кадастровым номером** 73:19:083301:99 :

| Обозначение части границ |       | Горизонтальное проложение (S), м | Описание прохождения части границ | Сведения о согласовании местоположения границ (согласовано/спорное) |
|--------------------------|-------|----------------------------------|-----------------------------------|---|
| от т.                    | до т. |                                  |                                   |   |
| 1                        | 2     | 3                                | 4                                 | 5   |
|                          |       |                                  |                                   |   |

| 1     | 2     | 3     | 4 | 5           |
|-------|-------|-------|---|-------------|
| 202   | 203   | 4,50  | — | согласовано |
| 203   | 204   | 9,05  |   |             |
| 204   | 205   | 13,24 |   |             |
| 205   | н206У | 15,04 |   |             |
| н206У | н207У | 10,48 |   |             |
| н207У | 208   | 8,56  |   |             |
| 208   | 209   | 21,14 |   |             |
| 209   | 210   | 10,09 |   |             |
| 210   | 202   | 13,97 |   |             |

**3. Сведения о характеристиках уточняемого земельного участка с кадастровым номером** 73:19:083301:99 :

| № п/п | Наименование характеристики земельного участка   | Значение характеристики            |
|-------|--|------------------------------------|
| 1     | 2  | 3                                  |
| 1.    | Адрес земельного участка   |                                    |
| 1.1.  | Сведения о местоположении земельного участка (при отсутствии адреса) в структурированном в соответствии с федеральной информационной адресной системой виде      | —                                  |
| 1.2.  | Дополнительные сведения о местоположении земельного участка  | —                                  |
| 2.    | Площадь земельного участка ± величина погрешности определения (вычисления) площади ( $P \pm \Delta P$ ), м <sup>2</sup>  | 520 ± 8,00                         |
| 3.    | Формула, примененная для вычисления предельной погрешности определения площади земельного участка, с подставленными значениями и итоговые (вычисленные) значения | $3,5 * 0,10 * \sqrt{(520,00)} = 8$ |
| 4.    | Площадь земельного участка согласно сведениям Единого государственного реестра недвижимости (Ркад), м <sup>2</sup>   | 520,00                             |
| 5.    | Оценка расхождения Р и Ркад ( $P - P_{кад}$ ), м <sup>2</sup>  | 0                                  |
| 6.    | Предельный минимальный и максимальный размеры земельного участка ( $P_{мин}$ и $P_{макс}$ ), м <sup>2</sup>  | —<br>—                             |
| 7.    | Вид (виды) разрешенного использования  | Для садоводства                    |
| 7.1.  | Дополнительные сведения об использовании земельного участка  | —                                  |
| 8.    | Кадастровый или иной государственный учетный номер (инвентарный) здания, сооружения, объекта незавершенного строительства, расположенного на земельном участке   | 73:19:083301:847                   |



|     |   |   |
|-----|---|---|
| 1   | 2   | 3 |
| 9.  | Сведения о земельных участках (землях общего пользования, территории общего пользования), посредством которых обеспечивается доступ | — |
| 10. | Иные сведения   | — |

**4. Пояснения к сведениям об уточняемом земельном участке с кадастровым номером 73:19:083301:99 :**

|    |   |
|----|---|
| 1. | — |
|----|---|

**1. Сведения о характерных точках границ уточняемого земельного участка с кадастровым номером 73:19:083301:114 :**

Система координат МСК-55, зона 2 Зона № 2

| Обозначение характерных точек границ | Координаты, м  |   |  |              | Метод определения координат | Формулы, примененные для расчета средней квадратической погрешности определения координат характерных точек границ (Mt), с подставленными в такие формулы значениями и итоговые (вычисленные) значения Mt, м | Описание закрепления точки |
|--------------------------------------|--|---|--|--------------|-----------------------------|--|----------------------------|
|                                      | содержатся в Едином государственном реестре недвижимости |   | определены в результате выполнения комплексных кадастровых работ |              |                             |  |                            |
|                                      | X  | Y | X  | Y            |                             |  |                            |
| 1                                    | 2  | 3 | 4  | 5            | 6                           | 7  | 8                          |
| 63                                   | —  | — | 511 937,98   | 2 252 815,08 | —                           | —  | —                          |
| 64                                   | —  | — | 511 931,56   | 2 252 828,66 |                             | Mt   |                            |
| н65У                                 | —  | — | 511 908,21   | 2 252 817,63 |                             |  |                            |
| 66                                   | —  | — | 511 915,09   | 2 252 803,03 |                             |  |                            |
| 63                                   | —  | — | 511 937,98   | 2 252 815,08 |                             |  |                            |

**2. Сведения о частях границ уточняемого земельного участка с кадастровым номером 73:19:083301:114 :**

| Обозначение части границ |       | Горизонтальное проложение (S), м | Описание прохождения части границ | Сведения о согласовании местоположения границ (согласовано/спорное) |
|--------------------------|-------|----------------------------------|-----------------------------------|---|
| от т.                    | до т. |                                  |                                   |   |
| 1                        | 2     | 3                                | 4                                 | 5   |
| 63                       | 64    | 15,02                            | —                                 | согласовано   |
| 64                       | н65У  | 25,82                            |                                   |   |
| н65У                     | 66    | 16,14                            |                                   |   |
| 66                       | 63    | 25,87                            |                                   |   |

**3. Сведения о характеристиках уточняемого земельного участка с кадастровым номером 73:19:083301:114 :**

| № п/п | Наименование характеристики земельного участка | Значение характеристики |
|-------|--|-------------------------|
| 1     | 2  | 3                       |

| 1   | 2  | 3                                  |
|---|--|------------------------------------|
| 1.  | Адрес земельного участка   |                                    |
| 1.1.  | Сведения о местоположении земельного участка (при отсутствии адреса) в структурированном в соответствии с федеральной информационной адресной системой виде      | —                                  |
| 1.2.  | Дополнительные сведения о местоположении земельного участка  | —                                  |
| 2.  | Площадь земельного участка ± величина погрешности определения (вычисления) площади ( $P \pm \Delta P$ ), м <sup>2</sup>  | 402 ± 7,00                         |
| 3.  | Формула, примененная для вычисления предельной погрешности определения площади земельного участка, с подставленными значениями и итоговые (вычисленные) значения | $3,5 * 0,10 * \sqrt{(402,00)} = 7$ |
| 4.  | Площадь земельного участка согласно сведениям Единого государственного реестра недвижимости (Ркад), м <sup>2</sup>   | 420,00                             |
| 5.  | Оценка расхождения Р и Ркад ( $P - P_{кад}$ ), м <sup>2</sup>  | 18                                 |
| 6.  | Предельный минимальный и максимальный размеры земельного участка (Рмин и Рмакс), м <sup>2</sup>  | —<br>—                             |
| 7.  | Вид (виды) разрешенного использования  | Для садоводства                    |
| 7.1.  | Дополнительные сведения об использовании земельного участка  | —                                  |
| 8.  | Кадастровый или иной государственный учетный номер (инвентарный) здания, сооружения, объекта незавершенного строительства, расположенного на земельном участке   | 73:19:083301:863                   |
| 9.  | Сведения о земельных участках (землях общего пользования, территории общего пользования), посредством которых обеспечивается доступ                              | —                                  |
| 10.   | Иные сведения  | —                                  |
| <b>4. Пояснения к сведениям об уточняемом земельном участке с кадастровым номером</b> |  | <b>73:19:083301:114</b> :          |
| 1.  |  | —                                  |

**1. Сведения о характерных точках границ уточняемого земельного участка с кадастровым номером** 73:19:083301:115 :  
 Система координат МСК-55, зона 2 Зона № 2

| Обозначение характерных точек границ | Координаты, м  |   |  |              | Метод определения координат | Формулы, примененные для расчета средней квадратической погрешности определения координат характерных точек границ (Mt), с подставленными в такие формулы значениями и итоговые (вычисленные) значения Mt, м | Описание закрепления точки |
|--------------------------------------|--|---|--|--------------|-----------------------------|--|----------------------------|
|                                      | содержатся в Едином государственном реестре недвижимости |   | определены в результате выполнения комплексных кадастровых работ |              |                             |  |                            |
|                                      | X  | Y | X  | Y            |                             |  |                            |
| 1                                    | 2  | 3 | 4  | 5            | 6                           | 7  | 8                          |
| 64                                   | —  | — | 511 931,56   | 2 252 828,66 | —                           | Mt   | —                          |
| 67                                   | —  | — | 511 924,81   | 2 252 843,37 |                             |  |                            |
| н68У                                 | —  | — | 511 901,47   | 2 252 831,95 |                             |  |                            |
| н65У                                 | —  | — | 511 908,21   | 2 252 817,63 |                             |  |                            |
| 64                                   | —  | — | 511 931,56   | 2 252 828,66 |                             |  |                            |

**2. Сведения о частях границ уточняемого земельного участка с кадастровым номером** 73:19:083301:115 :

| Обозначение части границ |       | Горизонтальное проложение (S), м | Описание прохождения части границ | Сведения о согласовании местоположения границ (согласовано/спорное) |
|--------------------------|-------|----------------------------------|-----------------------------------|---|
| от т.                    | до т. |                                  |                                   |   |
| 1                        | 2     | 3                                | 4                                 | 5   |
| 64                       | 67    | 16,18                            | —                                 | согласовано   |
| 67                       | н68У  | 25,98                            |                                   |   |
| н68У                     | н65У  | 15,83                            |                                   |   |
| н65У                     | 64    | 25,82                            |                                   |   |
|                          |       |                                  |                                   |   |

**3. Сведения о характеристиках уточняемого земельного участка с кадастровым номером** 73:19:083301:115 :

| № п/п | Наименование характеристики земельного участка  | Значение характеристики |
|-------|---|-------------------------|
| 1     | 2   | 3                       |
| 1.    | Адрес земельного участка  |                         |
| 1.1.  | Сведения о местоположении земельного участка (при отсутствии адреса) в структурированном в соответствии с федеральной информационной адресной системой виде | —                       |
| 1.2.  | Дополнительные сведения о местоположении земельного участка   | —                       |



| 1     | 2 | 3 | 4          | 5            | 6   | 7         | 8 |
|-------|---|---|------------|--------------|---|-----------|---|
| 256   | — | — | 511 874,49 | 2 252 819,08 | Метод спутниковых геодезических измерений (определений) | Mt = 0,10 | — |
| 257   | — | — | 511 881,49 | 2 252 804,75 |   |           |   |
| 258   | — | — | 511 903,80 | 2 252 815,00 |   |           |   |
| н259У | — | — | 511 896,77 | 2 252 828,88 |   |           |   |
| 256   | — | — | 511 874,49 | 2 252 819,08 |   |           |   |

**2. Сведения о частях границ уточняемого земельного участка с кадастровым номером** 73:19:083301:123 :

| Обозначение части границ |       | Горизонтальное проложение (S), м | Описание прохождения части границ | Сведения о согласовании местоположения границ (согласовано/спорное) |
|--------------------------|-------|----------------------------------|-----------------------------------|---|
| от т.                    | до т. |                                  |                                   |   |
| 1                        | 2     | 3                                | 4                                 | 5   |
| 256                      | 257   | 15,95                            | —                                 | согласовано   |
| 257                      | 258   | 24,55                            |                                   |   |
| 258                      | н259У | 15,56                            |                                   |   |
| н259У                    | 256   | 24,34                            |                                   |   |
|                          |       |                                  |                                   |   |

**3. Сведения о характеристиках уточняемого земельного участка с кадастровым номером** 73:19:083301:123 :

| № п/п | Наименование характеристики земельного участка   | Значение характеристики            |
|-------|--|------------------------------------|
| 1     | 2  | 3                                  |
| 1.    | Адрес земельного участка   |                                    |
| 1.1.  | Сведения о местоположении земельного участка (при отсутствии адреса) в структурированном в соответствии с федеральной информационной адресной системой виде      | —                                  |
| 1.2.  | Дополнительные сведения о местоположении земельного участка  | —                                  |
| 2.    | Площадь земельного участка ± величина погрешности определения (вычисления) площади ( $P \pm \Delta P$ ), м <sup>2</sup>  | 385 ± 7,00                         |
| 3.    | Формула, примененная для вычисления предельной погрешности определения площади земельного участка, с подставленными значениями и итоговые (вычисленные) значения | $3,5 * 0,10 * \sqrt{(385,00)} = 7$ |
| 4.    | Площадь земельного участка согласно сведениям Единого государственного реестра недвижимости (Ркад), м <sup>2</sup>   | 410,00                             |

|      |  |                  |
|------|--|------------------|
| 1    | 2  | 3                |
| 5.   | Оценка расхождения Р и Ркад (Р - Ркад), м <sup>2</sup>   | 25               |
| 6.   | Предельный минимальный и максимальный размеры земельного участка (Рмин и Рмакс), м <sup>2</sup>  | —<br>—           |
| 7.   | Вид (виды) разрешенного использования  | Для садоводства  |
| 7.1. | Дополнительные сведения об использовании земельного участка  | —                |
| 8.   | Кадастровый или иной государственный учетный номер (инвентарный) здания, сооружения, объекта незавершенного строительства, расположенного на земельном участке | 73:19:083301:469 |
| 9.   | Сведения о земельных участках (землях общего пользования, территории общего пользования), посредством которых обеспечивается доступ                            | —                |
| 10.  | Иные сведения  | —                |

**4. Пояснения к сведениям об уточняемом земельном участке с кадастровым номером 73:19:083301:123 :**

|    |   |
|----|---|
| 1. | — |
|----|---|

**1. Сведения о характерных точках границ уточняемого земельного участка с кадастровым номером 73:19:083301:124 :**

Система координат МСК-55, зона 2 Зона № 2

| Обозначение характерных точек границ | Координаты, м  |   |  |              | Метод определения координат                             | Формулы, примененные для расчета средней квадратической погрешности определения координат характерных точек границ (Mt), с подставленными в такие формулы значениями и итоговые (вычисленные) значения Mt, м | Описание закрепления точки |
|--------------------------------------|--|---|--|--------------|---|--|----------------------------|
|                                      | содержатся в Едином государственном реестре недвижимости |   | определены в результате выполнения комплексных кадастровых работ |              |   |  |                            |
|                                      | X  | Y | X  | Y            |   |  |                            |
| 1                                    | 2  | 3 | 4  | 5            | 6   | 7  | 8                          |
| н259У                                | —  | — | 511 896,77   | 2 252 828,88 | Метод спутниковых геодезических измерений (определений) | Mt = 0,10  | —                          |
| 260                                  | —  | — | 511 889,09   | 2 252 844,07 |   |  |                            |
| 261                                  | —  | — | 511 867,49   | 2 252 833,41 |   |  |                            |
| 256                                  | —  | — | 511 874,49   | 2 252 819,08 |   |  |                            |

|       |   |   |            |              |   |           |   |
|-------|---|---|------------|--------------|---|-----------|---|
| 1     | 2 | 3 | 4          | 5            | 6   | 7         | 8 |
| н259У | — | — | 511 896,77 | 2 252 828,88 | Метод спутниковых геодезических измерений (определений) | Mt = 0,10 | — |

**2. Сведения о частях границ уточняемого земельного участка с кадастровым номером 73:19:083301:124 :**

| Обозначение части границ |       | Горизонтальное проложение (S), м | Описание прохождения части границ | Сведения о согласовании местоположения границ (согласовано/спорное) |
|--------------------------|-------|----------------------------------|-----------------------------------|---|
| от т.                    | до т. |                                  |                                   |   |
| 1                        | 2     | 3                                | 4                                 | 5   |
| н259У                    | 260   | 17,02                            | —                                 | согласовано   |
| 260                      | 261   | 24,09                            |                                   |   |
| 261                      | 256   | 15,95                            |                                   |   |
| 256                      | н259У | 24,34                            |                                   |   |

**3. Сведения о характеристиках уточняемого земельного участка с кадастровым номером 73:19:083301:124 :**

| № п/п | Наименование характеристики земельного участка   | Значение характеристики            |
|-------|--|------------------------------------|
| 1     | 2  | 3                                  |
| 1.    | Адрес земельного участка   |                                    |
| 1.1.  | Сведения о местоположении земельного участка (при отсутствии адреса) в структурированном в соответствии с федеральной информационной адресной системой виде      | —                                  |
| 1.2.  | Дополнительные сведения о местоположении земельного участка  | —                                  |
| 2.    | Площадь земельного участка ± величина погрешности определения (вычисления) площади ( $P \pm \Delta P$ ), м <sup>2</sup>  | 399 ± 7,00                         |
| 3.    | Формула, примененная для вычисления предельной погрешности определения площади земельного участка, с подставленными значениями и итоговые (вычисленные) значения | $3,5 * 0,10 * \sqrt{(399,00)} = 7$ |
| 4.    | Площадь земельного участка согласно сведениям Единого государственного реестра недвижимости (Ркад), м <sup>2</sup>   | 410,00                             |
| 5.    | Оценка расхождения Р и Ркад ( $P - P_{кад}$ ), м <sup>2</sup>  | 11                                 |
| 6.    | Предельный минимальный и максимальный размеры земельного участка (Рмин и Рмакс), м <sup>2</sup>  | —<br>—                             |
| 7.    | Вид (виды) разрешенного использования  | Для садоводства                    |
| 7.1.  | Дополнительные сведения об использовании земельного участка  | —                                  |

| 1   | 2  | 3                |
|-----|--|------------------|
| 8.  | Кадастровый или иной государственный учетный номер (инвентарный) здания, сооружения, объекта незавершенного строительства, расположенного на земельном участке | 73:19:083301:470 |
| 9.  | Сведения о земельных участках (землях общего пользования, территории общего пользования), посредством которых обеспечивается доступ                            | —                |
| 10. | Иные сведения  | —                |

**4. Пояснения к сведениям об уточняемом земельном участке с кадастровым номером** 73:19:083301:124 :

|    |   |
|----|---|
| 1. | — |
|----|---|

**1. Сведения о характерных точках границ уточняемого земельного участка с кадастровым номером** 73:19:083301:158 :  
 Система координат МСК-55, зона 2 Зона № 2

| Обозначение характерных точек границ | Координаты, м  |   |  |              | Метод определения координат                             | Формулы, примененные для расчета средней квадратической погрешности определения координат характерных точек границ (Mt), с подставленными в такие формулы значениями и итоговые (вычисленные) значения Mt, м | Описание закрепления точки |
|--------------------------------------|--|---|--|--------------|---|--|----------------------------|
|                                      | содержатся в Едином государственном реестре недвижимости |   | определены в результате выполнения комплексных кадастровых работ |              |   |  |                            |
|                                      | X  | Y | X  | Y            |   |  |                            |
| 1                                    | 2  | 3 | 4  | 5            | 6   | 7  | 8                          |
| 363                                  | —  | — | 511 817,06   | 2 252 738,49 | Метод спутниковых геодезических измерений (определений) | Mt = 0,10  | —                          |
| 364                                  | —  | — | 511 810,40   | 2 252 752,23 |   |  |                            |
| 365                                  | —  | — | 511 787,54   | 2 252 741,36 |   |  |                            |
| 366                                  | —  | — | 511 795,09   | 2 252 727,48 |   |  |                            |
| 367                                  | —  | — | 511 816,68   | 2 252 737,88 |   |  |                            |
| 363                                  | —  | — | 511 817,06   | 2 252 738,49 |   |  |                            |



**2. Сведения о частях границ уточняемого земельного участка с кадастровым номером 73:19:083301:158 :**

| Обозначение части границ |       | Горизонтальное проложение (S), м | Описание прохождения части границ | Сведения о согласовании местоположения границ (согласовано/спорное) |
|--------------------------|-------|----------------------------------|-----------------------------------|---|
| от т.                    | до т. |                                  |                                   |   |
| 1                        | 2     | 3                                | 4                                 | 5   |
| 363                      | 364   | 15,27                            | —                                 | согласовано   |
| 364                      | 365   | 25,31                            |                                   |   |
| 365                      | 366   | 15,80                            |                                   |   |
| 366                      | 367   | 23,96                            |                                   |   |
| 367                      | 363   | 0,72                             |                                   |   |

**3. Сведения о характеристиках уточняемого земельного участка с кадастровым номером 73:19:083301:158 :**

| № п/п | Наименование характеристики земельного участка   | Значение характеристики                                |
|-------|--|--|
| 1     | 2  | 3  |
| 1.    | Адрес земельного участка   |  |
| 1.1.  | Сведения о местоположении земельного участка (при отсутствии адреса) в структурированном в соответствии с федеральной информационной адресной системой виде      | —  |
| 1.2.  | Дополнительные сведения о местоположении земельного участка  | —  |
| 2.    | Площадь земельного участка ± величина погрешности определения (вычисления) площади ( $P \pm \Delta P$ ), м <sup>2</sup>  | 392 ± 7,00   |
| 3.    | Формула, примененная для вычисления предельной погрешности определения площади земельного участка, с подставленными значениями и итоговые (вычисленные) значения | $3,5 * 0,10 * \sqrt{(392,00)} = 7$                     |
| 4.    | Площадь земельного участка согласно сведениям Единого государственного реестра недвижимости (Ркад), м <sup>2</sup>   | 390,00   |
| 5.    | Оценка расхождения Р и Ркад ( $P - P_{кад}$ ), м <sup>2</sup>  | 2  |
| 6.    | Предельный минимальный и максимальный размеры земельного участка (Рмин и Рмакс), м <sup>2</sup>  | —<br>—   |
| 7.    | Вид (виды) разрешенного использования  | Для садоводства  |
| 7.1.  | Дополнительные сведения об использовании земельного участка  | —  |
| 8.    | Кадастровый или иной государственный учетный номер (инвентарный) здания, сооружения, объекта незавершенного строительства, расположенного на земельном участке   | 73:19:083301:1105; 73:19:083301:1106; 73:19:083301:875 |

|     |   |   |
|-----|---|---|
| 1   | 2   | 3 |
| 9.  | Сведения о земельных участках (землях общего пользования, территории общего пользования), посредством которых обеспечивается доступ | — |
| 10. | Иные сведения   | — |

**4. Пояснения к сведениям об уточняемом земельном участке с кадастровым номером** 73:19:083301:158 :

|    |   |
|----|---|
| 1. | — |
|----|---|

**1. Сведения о характерных точках границ уточняемого земельного участка с кадастровым номером** 73:19:083301:159 :  
 Система координат МСК-55, зона 2 Зона № 2

| Обозначение характерных точек границ | Координаты, м  |   |  |              | Метод определения координат                             | Формулы, примененные для расчета средней квадратической погрешности определения координат характерных точек границ (Mt), с подставленными в такие формулы значениями и итоговые (вычисленные) значения Mt, м | Описание закрепления точки |
|--------------------------------------|--|---|--|--------------|---|--|----------------------------|
|                                      | содержатся в Едином государственном реестре недвижимости |   | определены в результате выполнения комплексных кадастровых работ |              |   |  |                            |
|                                      | X  | Y | X  | Y            |   |  |                            |
| 1                                    | 2  | 3 | 4  | 5            | 6   | 7  | 8                          |
| 364                                  | —  | — | 511 810,40   | 2 252 752,23 | Метод спутниковых геодезических измерений (определений) | Mt = 0,10  | —                          |
| 368                                  | —  | — | 511 803,77   | 2 252 766,93 |   |  |                            |
| 369                                  | —  | — | 511 780,32   | 2 252 755,64 |   |  |                            |
| 365                                  | —  | — | 511 787,54   | 2 252 741,36 |   |  |                            |
| 364                                  | —  | — | 511 810,40   | 2 252 752,23 |   |  |                            |

**2. Сведения о частях границ уточняемого земельного участка с кадастровым номером** 73:19:083301:159 :

| Обозначение части границ |       | Горизонтальное проложение (S), м | Описание прохождения части границ | Сведения о согласовании местоположения границ (согласовано/спорное) |
|--------------------------|-------|----------------------------------|-----------------------------------|---|
| от т.                    | до т. |                                  |                                   |   |
| 1                        | 2     | 3                                | 4                                 | 5   |
| 364                      | 368   | 16,13                            | —                                 | согласовано   |
| 368                      | 369   | 26,03                            | —                                 |   |

|     |     |       |   |             |
|-----|-----|-------|---|-------------|
| 1   | 2   | 3     | 4 | 5           |
| 369 | 365 | 16,00 | — | согласовано |
| 365 | 364 | 25,31 | — |             |

**3. Сведения о характеристиках уточняемого земельного участка с кадастровым номером** 73:19:083301:159 :

| № п/п | Наименование характеристики земельного участка   | Значение характеристики            |
|-------|--|------------------------------------|
| 1     | 2  | 3                                  |
| 1.    | Адрес земельного участка   |                                    |
| 1.1.  | Сведения о местоположении земельного участка (при отсутствии адреса) в структурированном в соответствии с федеральной информационной адресной системой виде      | —                                  |
| 1.2.  | Дополнительные сведения о местоположении земельного участка  | —                                  |
| 2.    | Площадь земельного участка ± величина погрешности определения (вычисления) площади ( $P \pm \Delta P$ ), м <sup>2</sup>  | 412 ± 7,00                         |
| 3.    | Формула, примененная для вычисления предельной погрешности определения площади земельного участка, с подставленными значениями и итоговые (вычисленные) значения | $3,5 * 0,10 * \sqrt{(412,00)} = 7$ |
| 4.    | Площадь земельного участка согласно сведениям Единого государственного реестра недвижимости (Ркад), м <sup>2</sup>   | 410,00                             |
| 5.    | Оценка расхождения Р и Ркад ( $P - P_{кад}$ ), м <sup>2</sup>  | 2                                  |
| 6.    | Предельный минимальный и максимальный размеры земельного участка (Рмин и Рмакс), м <sup>2</sup>  | —<br>—                             |
| 7.    | Вид (виды) разрешенного использования  | Для садоводства                    |
| 7.1.  | Дополнительные сведения об использовании земельного участка  | —                                  |
| 8.    | Кадастровый или иной государственный учетный номер (инвентарный) здания, сооружения, объекта незавершенного строительства, расположенного на земельном участке   | 73:19:083301:512                   |
| 9.    | Сведения о земельных участках (землях общего пользования, территории общего пользования), посредством которых обеспечивается доступ                              | —                                  |
| 10.   | Иные сведения  | —                                  |

**4. Пояснения к сведениям об уточняемом земельном участке с кадастровым номером** 73:19:083301:159 :

|    |   |
|----|---|
| 1. | — |
|----|---|

**1. Сведения о характерных точках границ уточняемого земельного участка с кадастровым номером** 73:19:083301:160 :  
 Система координат МСК-55, зона 2 Зона № 2

| Обозначение характерных точек границ | Координаты, м  |   |  |              | Метод определения координат                             | Формулы, примененные для расчета средней квадратической погрешности определения координат характерных точек границ (Mt), с подставленными в такие формулы значениями и итоговые (вычисленные) значения Mt, м | Описание закрепления точки |
|--------------------------------------|--|---|--|--------------|---|--|----------------------------|
|                                      | содержатся в Едином государственном реестре недвижимости |   | определены в результате выполнения комплексных кадастровых работ |              |   |  |                            |
|                                      | X  | Y | X  | Y            |   |  |                            |
| 1                                    | 2  | 3 | 4  | 5            | 6   | 7  | 8                          |
| 368                                  | —  | — | 511 803,77   | 2 252 766,93 | Метод спутниковых геодезических измерений (определений) | Mt = 0,10  | —                          |
| 370                                  | —  | — | 511 796,51   | 2 252 781,51 |   |  |                            |
| 371                                  | —  | — | 511 773,56   | 2 252 770,54 |   |  |                            |
| 369                                  | —  | — | 511 780,32   | 2 252 755,64 |   |  |                            |
| 368                                  | —  | — | 511 803,77   | 2 252 766,93 |   |  |                            |

**2. Сведения о частях границ уточняемого земельного участка с кадастровым номером** 73:19:083301:160 :

| Обозначение части границ |       | Горизонтальное проложение (S), м | Описание прохождения части границ | Сведения о согласовании местоположения границ (согласовано/спорное) |
|--------------------------|-------|----------------------------------|-----------------------------------|---|
| от т.                    | до т. |                                  |                                   |   |
| 1                        | 2     | 3                                | 4                                 | 5   |
| 368                      | 370   | 16,29                            | —                                 | согласовано   |
| 370                      | 371   | 25,44                            |                                   |   |
| 371                      | 369   | 16,36                            |                                   |   |
| 369                      | 368   | 26,03                            |                                   |   |

**3. Сведения о характеристиках уточняемого земельного участка с кадастровым номером** 73:19:083301:160 :

| № п/п | Наименование характеристики земельного участка | Значение характеристики |
|-------|--|-------------------------|
| 1     | 2  | 3                       |
|       |  |                         |

| 1   | 2  | 3                                  |
|---|--|------------------------------------|
| 1.  | Адрес земельного участка   |                                    |
| 1.1.  | Сведения о местоположении земельного участка (при отсутствии адреса) в структурированном в соответствии с федеральной информационной адресной системой виде      | —                                  |
| 1.2.  | Дополнительные сведения о местоположении земельного участка  | —                                  |
| 2.  | Площадь земельного участка ± величина погрешности определения (вычисления) площади ( $P \pm \Delta P$ ), м <sup>2</sup>  | 420 ± 7,00                         |
| 3.  | Формула, примененная для вычисления предельной погрешности определения площади земельного участка, с подставленными значениями и итоговые (вычисленные) значения | $3,5 * 0,10 * \sqrt{(420,00)} = 7$ |
| 4.  | Площадь земельного участка согласно сведениям Единого государственного реестра недвижимости (Ркад), м <sup>2</sup>   | 420,00                             |
| 5.  | Оценка расхождения Р и Ркад ( $P - P_{кад}$ ), м <sup>2</sup>  | 0                                  |
| 6.  | Предельный минимальный и максимальный размеры земельного участка (Рмин и Рмакс), м <sup>2</sup>  | —<br>—                             |
| 7.  | Вид (виды) разрешенного использования  | Для садоводства                    |
| 7.1.  | Дополнительные сведения об использовании земельного участка  | —                                  |
| 8.  | Кадастровый или иной государственный учетный номер (инвентарный) здания, сооружения, объекта незавершенного строительства, расположенного на земельном участке   | 73:19:083301:513                   |
| 9.  | Сведения о земельных участках (землях общего пользования, территории общего пользования), посредством которых обеспечивается доступ                              | —                                  |
| 10.   | Иные сведения  | —                                  |
| <b>4. Пояснения к сведениям об уточняемом земельном участке с кадастровым номером</b> |  | <b>73:19:083301:160</b> :          |
| 1.  |  | —                                  |

**1. Сведения о характерных точках границ уточняемого земельного участка с кадастровым номером** 73:19:083301:161 :  
 Система координат МСК-55, зона 2 Зона № 2

| Обозначение характерных точек границ | Координаты, м  |   |  |              | Метод определения координат                             | Формулы, примененные для расчета средней квадратической погрешности определения координат характерных точек границ (Mt), с подставленными в такие формулы значениями и итоговые (вычисленные) значения Mt, м | Описание закрепления точки |
|--------------------------------------|--|---|--|--------------|---|--|----------------------------|
|                                      | содержатся в Едином государственном реестре недвижимости |   | определены в результате выполнения комплексных кадастровых работ |              |   |  |                            |
|                                      | X  | Y | X  | Y            |   |  |                            |
| 1                                    | 2  | 3 | 4  | 5            | 6   | 7  | 8                          |
| 371                                  | —  | — | 511 773,56   | 2 252 770,54 | Метод спутниковых геодезических измерений (определений) | Mt = 0,10  | —                          |
| 370                                  | —  | — | 511 796,51   | 2 252 781,51 |   |  |                            |
| 372                                  | —  | — | 511 788,97   | 2 252 795,03 |   |  |                            |
| н373У                                | —  | — | 511 766,95   | 2 252 784,36 |   |  |                            |
| 371                                  | —  | — | 511 773,56   | 2 252 770,54 |   |  |                            |

**2. Сведения о частях границ уточняемого земельного участка с кадастровым номером** 73:19:083301:161 :

| Обозначение части границ |       | Горизонтальное проложение (S), м | Описание прохождения части границ | Сведения о согласовании местоположения границ (согласовано/спорное) |
|--------------------------|-------|----------------------------------|-----------------------------------|---|
| от т.                    | до т. |                                  |                                   |   |
| 1                        | 2     | 3                                | 4                                 | 5   |
| 371                      | 370   | 25,44                            | —                                 | согласовано   |
| 370                      | 372   | 15,48                            |                                   |   |
| 372                      | н373У | 24,47                            |                                   |   |
| н373У                    | 371   | 15,32                            |                                   |   |

**3. Сведения о характеристиках уточняемого земельного участка с кадастровым номером** 73:19:083301:161 :

| № п/п | Наименование характеристики земельного участка | Значение характеристики |
|-------|--|-------------------------|
| 1     | 2  | 3                       |
| 1     | 2  | 3                       |

| 1   | 2  | 3  |
|---|--|--|
| 1.  | Адрес земельного участка   |  |
| 1.1.  | Сведения о местоположении земельного участка (при отсутствии адреса) в структурированном в соответствии с федеральной информационной адресной системой виде      | —  |
| 1.2.  | Дополнительные сведения о местоположении земельного участка  | —  |
| 2.  | Площадь земельного участка ± величина погрешности определения (вычисления) площади ( $P \pm \Delta P$ ), м <sup>2</sup>  | 384 ± 7,00   |
| 3.  | Формула, примененная для вычисления предельной погрешности определения площади земельного участка, с подставленными значениями и итоговые (вычисленные) значения | $3,5*0,10*\sqrt{(384,00)} = 7$                       |
| 4.  | Площадь земельного участка согласно сведениям Единого государственного реестра недвижимости (Ркад), м <sup>2</sup>   | 390,00   |
| 5.  | Оценка расхождения Р и Ркад ( $P - P_{кад}$ ), м <sup>2</sup>  | 6  |
| 6.  | Предельный минимальный и максимальный размеры земельного участка (Рмин и Рмакс), м <sup>2</sup>  | —<br>—   |
| 7.  | Вид (виды) разрешенного использования  | Для садоводства                                      |
| 7.1.  | Дополнительные сведения об использовании земельного участка  | —  |
| 8.  | Кадастровый или иной государственный учетный номер (инвентарный) здания, сооружения, объекта незавершенного строительства, расположенного на земельном участке   | 73:19:083301:514; 73:19:083301:965; 73:24:010101:942 |
| 9.  | Сведения о земельных участках (землях общего пользования, территории общего пользования), посредством которых обеспечивается доступ                              | —  |
| 10.   | Иные сведения  | —  |
| <b>4. Пояснения к сведениям об уточняемом земельном участке с кадастровым номером</b> |  | <b>73:19:083301:161</b> :                            |
| 1.  |  | —  |

**1. Сведения о характерных точках границ уточняемого земельного участка с кадастровым номером** 73:19:083301:169 :  
 Система координат МСК-55, зона 2 Зона № 2

| Обозначение характерных точек границ | Координаты, м  |   |  |              | Метод определения координат                             | Формулы, примененные для расчета средней квадратической погрешности определения координат характерных точек границ (Mt), с подставленными в такие формулы значениями и итоговые (вычисленные) значения Mt, м | Описание закрепления точки |
|--------------------------------------|--|---|--|--------------|---|--|----------------------------|
|                                      | содержатся в Едином государственном реестре недвижимости |   | определены в результате выполнения комплексных кадастровых работ |              |   |  |                            |
|                                      | X  | Y | X  | Y            |   |  |                            |
| 1                                    | 2  | 3 | 4  | 5            | 6   | 7  | 8                          |
| 371                                  | —  | — | 511 773,56   | 2 252 770,54 | Метод спутниковых геодезических измерений (определений) | Mt = 0,10  | —                          |
| н373У                                | —  | — | 511 766,95   | 2 252 784,36 |   |  |                            |
| 400                                  | —  | — | 511 744,31   | 2 252 773,79 |   |  |                            |
| 1109                                 | —  | — | 511 750,97   | 2 252 759,66 |   |  |                            |
| 371                                  | —  | — | 511 773,56   | 2 252 770,54 |   |  |                            |

**2. Сведения о частях границ уточняемого земельного участка с кадастровым номером** 73:19:083301:169 :

| Обозначение части границ |       | Горизонтальное проложение (S), м | Описание прохождения части границ | Сведения о согласовании местоположения границ (согласовано/спорное) |
|--------------------------|-------|----------------------------------|-----------------------------------|---|
| от т.                    | до т. |                                  |                                   |   |
| 1                        | 2     | 3                                | 4                                 | 5   |
| 371                      | н373У | 15,32                            | —                                 | согласовано   |
| н373У                    | 400   | 24,99                            |                                   |   |
| 400                      | 1109  | 15,62                            |                                   |   |
| 1109                     | 371   | 25,07                            |                                   |   |

**3. Сведения о характеристиках уточняемого земельного участка с кадастровым номером** 73:19:083301:169 :

| № п/п | Наименование характеристики земельного участка | Значение характеристики |
|-------|--|-------------------------|
| 1     | 2  | 3                       |
| 1     | 2  | 3                       |



| 1   | 2  | 3                                  |
|---|--|------------------------------------|
| 1.  | Адрес земельного участка   |                                    |
| 1.1.  | Сведения о местоположении земельного участка (при отсутствии адреса) в структурированном в соответствии с федеральной информационной адресной системой виде      | —                                  |
| 1.2.  | Дополнительные сведения о местоположении земельного участка  | —                                  |
| 2.  | Площадь земельного участка ± величина погрешности определения (вычисления) площади ( $P \pm \Delta P$ ), м <sup>2</sup>  | 387 ± 7,00                         |
| 3.  | Формула, примененная для вычисления предельной погрешности определения площади земельного участка, с подставленными значениями и итоговые (вычисленные) значения | $3,5 * 0,10 * \sqrt{(387,00)} = 7$ |
| 4.  | Площадь земельного участка согласно сведениям Единого государственного реестра недвижимости (Ркад), м <sup>2</sup>   | 403,00                             |
| 5.  | Оценка расхождения Р и Ркад ( $P - P_{кад}$ ), м <sup>2</sup>  | 16                                 |
| 6.  | Предельный минимальный и максимальный размеры земельного участка (Рмин и Рмакс), м <sup>2</sup>  | —<br>—                             |
| 7.  | Вид (виды) разрешенного использования  | Для садоводства                    |
| 7.1.  | Дополнительные сведения об использовании земельного участка  | —                                  |
| 8.  | Кадастровый или иной государственный учетный номер (инвентарный) здания, сооружения, объекта незавершенного строительства, расположенного на земельном участке   | 73:19:083301:525; 73:19:083301:969 |
| 9.  | Сведения о земельных участках (землях общего пользования, территории общего пользования), посредством которых обеспечивается доступ                              | —                                  |
| 10.   | Иные сведения  | —                                  |
| <b>4. Пояснения к сведениям об уточняемом земельном участке с кадастровым номером</b> |  | <b>73:19:083301:169</b> :          |
| 1.  |  | —                                  |

**1. Сведения о характерных точках границ уточняемого земельного участка с кадастровым номером** 73:19:083301:179 :  
 Система координат МСК-55, зона 2 Зона № 2

| Обозначение характерных точек границ | Координаты, м  |   |  |              | Метод определения координат                             | Формулы, примененные для расчета средней квадратической погрешности определения координат характерных точек границ (Mt), с подставленными в такие формулы значениями и итоговые (вычисленные) значения Mt, м | Описание закрепления точки |
|--------------------------------------|--|---|--|--------------|---|--|----------------------------|
|                                      | содержатся в Едином государственном реестре недвижимости |   | определены в результате выполнения комплексных кадастровых работ |              |   |  |                            |
|                                      | X  | Y | X  | Y            |   |  |                            |
| 1                                    | 2  | 3 | 4  | 5            | 6   | 7  | 8                          |
| 1110                                 | —  | — | 511 730,28   | 2 252 731,55 | Метод спутниковых геодезических измерений (определений) | Mt = 0,10  | —                          |
| 1111                                 | —  | — | 511 753,00   | 2 252 742,73 |   |  |                            |
| 1112                                 | —  | — | 511 745,84   | 2 252 757,19 |   |  |                            |
| 1113                                 | —  | — | 511 723,18   | 2 252 745,97 |   |  |                            |
| 1110                                 | —  | — | 511 730,28   | 2 252 731,55 |   |  |                            |

**2. Сведения о частях границ уточняемого земельного участка с кадастровым номером** 73:19:083301:179 :

| Обозначение части границ |       | Горизонтальное проложение (S), м | Описание прохождения части границ | Сведения о согласовании местоположения границ (согласовано/спорное) |
|--------------------------|-------|----------------------------------|-----------------------------------|---|
| от т.                    | до т. |                                  |                                   |   |
| 1                        | 2     | 3                                | 4                                 | 5   |
| 1110                     | 1111  | 25,32                            | —                                 | согласовано   |
| 1111                     | 1112  | 16,14                            |                                   |   |
| 1112                     | 1113  | 25,29                            |                                   |   |
| 1113                     | 1110  | 16,07                            |                                   |   |

**3. Сведения о характеристиках уточняемого земельного участка с кадастровым номером** 73:19:083301:179 :

| № п/п | Наименование характеристики земельного участка | Значение характеристики |
|-------|--|-------------------------|
| 1     | 2  | 3                       |
|       |  |                         |

| 1   | 2  | 3                                  |
|---|--|------------------------------------|
| 1.  | Адрес земельного участка   |                                    |
| 1.1.  | Сведения о местоположении земельного участка (при отсутствии адреса) в структурированном в соответствии с федеральной информационной адресной системой виде      | —                                  |
| 1.2.  | Дополнительные сведения о местоположении земельного участка  | —                                  |
| 2.  | Площадь земельного участка ± величина погрешности определения (вычисления) площади ( $P \pm \Delta P$ ), м <sup>2</sup>  | 408 ± 7,00                         |
| 3.  | Формула, примененная для вычисления предельной погрешности определения площади земельного участка, с подставленными значениями и итоговые (вычисленные) значения | $3,5 * 0,10 * \sqrt{(408,00)} = 7$ |
| 4.  | Площадь земельного участка согласно сведениям Единого государственного реестра недвижимости (Ркад), м <sup>2</sup>   | 408,00                             |
| 5.  | Оценка расхождения Р и Ркад ( $P - P_{кад}$ ), м <sup>2</sup>  | 0                                  |
| 6.  | Предельный минимальный и максимальный размеры земельного участка (Рмин и Рмакс), м <sup>2</sup>  | —<br>—                             |
| 7.  | Вид (виды) разрешенного использования  | Для садоводства                    |
| 7.1.  | Дополнительные сведения об использовании земельного участка  | —                                  |
| 8.  | Кадастровый или иной государственный учетный номер (инвентарный) здания, сооружения, объекта незавершенного строительства, расположенного на земельном участке   | 73:19:083301:535                   |
| 9.  | Сведения о земельных участках (землях общего пользования, территории общего пользования), посредством которых обеспечивается доступ                              | —                                  |
| 10.   | Иные сведения  | —                                  |
| <b>4. Пояснения к сведениям об уточняемом земельном участке с кадастровым номером</b> |  | <b>73:19:083301:179</b> :          |
| 1.  |  | —                                  |

**1. Сведения о характерных точках границ уточняемого земельного участка с кадастровым номером** 73:19:083301:180 :  
 Система координат МСК-55, зона 2 Зона № 2

| Обозначение характерных точек границ | Координаты, м  |   |  |              | Метод определения координат                             | Формулы, примененные для расчета средней квадратической погрешности определения координат характерных точек границ (Mt), с подставленными в такие формулы значениями и итоговые (вычисленные) значения Mt, м | Описание закрепления точки |
|--------------------------------------|--|---|--|--------------|---|--|----------------------------|
|                                      | содержатся в Едином государственном реестре недвижимости |   | определены в результате выполнения комплексных кадастровых работ |              |   |  |                            |
|                                      | X  | Y | X  | Y            |   |  |                            |
| 1                                    | 2  | 3 | 4  | 5            | 6   | 7  | 8                          |
| 1113                                 | —  | — | 511 723,18   | 2 252 745,97 | Метод спутниковых геодезических измерений (определений) | Mt = 0,10  | —                          |
| 1112                                 | —  | — | 511 745,84   | 2 252 757,19 |   |  |                            |
| 1114                                 | —  | — | 511 738,59   | 2 252 771,02 |   |  |                            |
| 441                                  | —  | — | 511 716,49   | 2 252 760,32 |   |  |                            |
| 1113                                 | —  | — | 511 723,18   | 2 252 745,97 |   |  |                            |

**2. Сведения о частях границ уточняемого земельного участка с кадастровым номером** 73:19:083301:180 :

| Обозначение части границ |       | Горизонтальное проложение (S), м | Описание прохождения части границ | Сведения о согласовании местоположения границ (согласовано/спорное) |
|--------------------------|-------|----------------------------------|-----------------------------------|---|
| от т.                    | до т. |                                  |                                   |   |
| 1                        | 2     | 3                                | 4                                 | 5   |
| 1113                     | 1112  | 25,29                            | —                                 | согласовано   |
| 1112                     | 1114  | 15,62                            |                                   |   |
| 1114                     | 441   | 24,55                            |                                   |   |
| 441                      | 1113  | 15,83                            |                                   |   |

**3. Сведения о характеристиках уточняемого земельного участка с кадастровым номером** 73:19:083301:180 :

| № п/п | Наименование характеристики земельного участка | Значение характеристики |
|-------|--|-------------------------|
| 1     | 2  | 3                       |
|       |  |                         |

| 1   | 2  | 3                                  |
|---|--|------------------------------------|
| 1.  | Адрес земельного участка   |                                    |
| 1.1.  | Сведения о местоположении земельного участка (при отсутствии адреса) в структурированном в соответствии с федеральной информационной адресной системой виде      | —                                  |
| 1.2.  | Дополнительные сведения о местоположении земельного участка  | —                                  |
| 2.  | Площадь земельного участка ± величина погрешности определения (вычисления) площади ( $P \pm \Delta P$ ), м <sup>2</sup>  | 392 ± 7,00                         |
| 3.  | Формула, примененная для вычисления предельной погрешности определения площади земельного участка, с подставленными значениями и итоговые (вычисленные) значения | $3,5 * 0,10 * \sqrt{(392,00)} = 7$ |
| 4.  | Площадь земельного участка согласно сведениям Единого государственного реестра недвижимости (Ркад), м <sup>2</sup>   | 403,00                             |
| 5.  | Оценка расхождения Р и Ркад ( $P - P_{кад}$ ), м <sup>2</sup>  | 11                                 |
| 6.  | Предельный минимальный и максимальный размеры земельного участка (Рмин и Рмакс), м <sup>2</sup>  | —<br>—                             |
| 7.  | Вид (виды) разрешенного использования  | Для садоводства                    |
| 7.1.  | Дополнительные сведения об использовании земельного участка  | —                                  |
| 8.  | Кадастровый или иной государственный учетный номер (инвентарный) здания, сооружения, объекта незавершенного строительства, расположенного на земельном участке   | 73:19:083301:536; 73:19:083301:973 |
| 9.  | Сведения о земельных участках (землях общего пользования, территории общего пользования), посредством которых обеспечивается доступ                              | —                                  |
| 10.   | Иные сведения  | —                                  |
| <b>4. Пояснения к сведениям об уточняемом земельном участке с кадастровым номером</b> |  | <b>73:19:083301:180</b> :          |
| 1.  |  | —                                  |

**1. Сведения о характерных точках границ уточняемого земельного участка с кадастровым номером** 73:19:083301:204 :  
 Система координат МСК-55, зона 2 Зона № 2

| Обозначение характерных точек границ | Координаты, м  |   |  |              | Метод определения координат                             | Формулы, примененные для расчета средней квадратической погрешности определения координат характерных точек границ (Mt), с подставленными в такие формулы значениями и итоговые (вычисленные) значения Mt, м | Описание закрепления точки |
|--------------------------------------|--|---|--|--------------|---|--|----------------------------|
|                                      | содержатся в Едином государственном реестре недвижимости |   | определены в результате выполнения комплексных кадастровых работ |              |   |  |                            |
|                                      | X  | Y | X  | Y            |   |  |                            |
| 1                                    | 2  | 3 | 4  | 5            | 6   | 7  | 8                          |
| 1115                                 | —  | — | 511 687,14   | 2 252 692,72 | Метод спутниковых геодезических измерений (определений) | Mt = 0,10  | —                          |
| 1116                                 | —  | — | 511 680,11   | 2 252 707,08 |   |  |                            |
| 1117                                 | —  | — | 511 657,23   | 2 252 696,26 |   |  |                            |
| 1118                                 | —  | — | 511 664,22   | 2 252 682,16 |   |  |                            |
| 1115                                 | —  | — | 511 687,14   | 2 252 692,72 |   |  |                            |

**2. Сведения о частях границ уточняемого земельного участка с кадастровым номером** 73:19:083301:204 :

| Обозначение части границ |       | Горизонтальное проложение (S), м | Описание прохождения части границ | Сведения о согласовании местоположения границ (согласовано/спорное) |
|--------------------------|-------|----------------------------------|-----------------------------------|---|
| от т.                    | до т. |                                  |                                   |   |
| 1                        | 2     | 3                                | 4                                 | 5   |
| 1115                     | 1116  | 15,99                            | —                                 | согласовано   |
| 1116                     | 1117  | 25,31                            |                                   |   |
| 1117                     | 1118  | 15,74                            |                                   |   |
| 1118                     | 1115  | 25,24                            |                                   |   |

**3. Сведения о характеристиках уточняемого земельного участка с кадастровым номером** 73:19:083301:204 :

| № п/п | Наименование характеристики земельного участка | Значение характеристики |
|-------|--|-------------------------|
| 1     | 2  | 3                       |
|       |  |                         |

| 1   | 2  | 3                                  |
|---|--|------------------------------------|
| 1.  | Адрес земельного участка   |                                    |
| 1.1.  | Сведения о местоположении земельного участка (при отсутствии адреса) в структурированном в соответствии с федеральной информационной адресной системой виде      | —                                  |
| 1.2.  | Дополнительные сведения о местоположении земельного участка  | —                                  |
| 2.  | Площадь земельного участка $\pm$ величина погрешности определения (вычисления) площади ( $P \pm \Delta P$ ), м <sup>2</sup>                                      | 401 $\pm$ 7,00                     |
| 3.  | Формула, примененная для вычисления предельной погрешности определения площади земельного участка, с подставленными значениями и итоговые (вычисленные) значения | $3,5 * 0,10 * \sqrt{(401,00)} = 7$ |
| 4.  | Площадь земельного участка согласно сведениям Единого государственного реестра недвижимости (Ркад), м <sup>2</sup>   | 408,00                             |
| 5.  | Оценка расхождения Р и Ркад ( $P - P_{кад}$ ), м <sup>2</sup>  | 7                                  |
| 6.  | Предельный минимальный и максимальный размеры земельного участка ( $P_{мин}$ и $P_{макс}$ ), м <sup>2</sup>  | —<br>—                             |
| 7.  | Вид (виды) разрешенного использования  | Для ведения садоводства            |
| 7.1.  | Дополнительные сведения об использовании земельного участка  | —                                  |
| 8.  | Кадастровый или иной государственный учетный номер (инвентарный) здания, сооружения, объекта незавершенного строительства, расположенного на земельном участке   | 73:19:083301:567                   |
| 9.  | Сведения о земельных участках (землях общего пользования, территории общего пользования), посредством которых обеспечивается доступ                              | —                                  |
| 10.   | Иные сведения  | —                                  |
| <b>4. Пояснения к сведениям об уточняемом земельном участке с кадастровым номером</b> |  | <b>73:19:083301:204</b> :          |
| 1.  |  | —                                  |

**1. Сведения о характерных точках границ уточняемого земельного участка с кадастровым номером** 73:19:083301:210 :  
 Система координат МСК-55, зона 2 Зона № 2

| Обозначение характерных точек границ | Координаты, м  |   |  |              | Метод определения координат                             | Формулы, примененные для расчета средней квадратической погрешности определения координат характерных точек границ (Mt), с подставленными в такие формулы значениями и итоговые (вычисленные) значения Mt, м | Описание закрепления точки |
|--------------------------------------|--|---|--|--------------|---|--|----------------------------|
|                                      | содержатся в Едином государственном реестре недвижимости |   | определены в результате выполнения комплексных кадастровых работ |              |   |  |                            |
|                                      | X  | Y | X  | Y            |   |  |                            |
| 1                                    | 2  | 3 | 4  | 5            | 6   | 7  | 8                          |
| 1121                                 | —  | — | 511 666,53   | 2 252 664,36 | Метод спутниковых геодезических измерений (определений) | Mt = 0,10  | —                          |
| 1122                                 | —  | — | 511 659,55   | 2 252 679,81 |   |  |                            |
| 1123                                 | —  | — | 511 636,69   | 2 252 668,00 |   |  |                            |
| 1124                                 | —  | — | 511 640,13   | 2 252 661,35 |   |  |                            |
| 1125                                 | —  | — | 511 643,99   | 2 252 653,82 |   |  |                            |
| 1126                                 | —  | — | 511 645,84   | 2 252 653,72 |   |  |                            |
| 1121                                 | —  | — | 511 666,53   | 2 252 664,36 |   |  |                            |

**2. Сведения о частях границ уточняемого земельного участка с кадастровым номером** 73:19:083301:210 :

| Обозначение части границ |       | Горизонтальное проложение (S), м | Описание прохождения части границ | Сведения о согласовании местоположения границ (согласовано/спорное) |
|--------------------------|-------|----------------------------------|-----------------------------------|---|
| от т.                    | до т. |                                  |                                   |   |
| 1                        | 2     | 3                                | 4                                 | 5   |
| 1121                     | 1122  | 16,95                            | —                                 | согласовано   |
| 1122                     | 1123  | 25,73                            |                                   |   |
| 1123                     | 1124  | 7,49                             |                                   |   |
| 1124                     | 1125  | 8,46                             |                                   |   |
| 1125                     | 1126  | 1,85                             |                                   |   |
| 1126                     | 1121  | 23,27                            |                                   |   |



| 3. Сведения о характеристиках уточняемого земельного участка с кадастровым номером <u>73:19:083301:210</u> : |  |                                |
|--|--|--------------------------------|
| № п/п  | Наименование характеристики земельного участка   | Значение характеристики        |
| 1  | 2  | 3                              |
| 1.   | Адрес земельного участка   |                                |
| 1.1.   | Сведения о местоположении земельного участка (при отсутствии адреса) в структурированном в соответствии с федеральной информационной адресной системой виде      | —                              |
| 1.2.   | Дополнительные сведения о местоположении земельного участка  | —                              |
| 2.   | Площадь земельного участка ± величина погрешности определения (вычисления) площади ( $P \pm \Delta P$ ), м <sup>2</sup>  | 427 ± 7,00                     |
| 3.   | Формула, примененная для вычисления предельной погрешности определения площади земельного участка, с подставленными значениями и итоговые (вычисленные) значения | $3,5*0,10*\sqrt{(427,00)} = 7$ |
| 4.   | Площадь земельного участка согласно сведениям Единого государственного реестра недвижимости (Ркад), м <sup>2</sup>   | 423,00                         |
| 5.   | Оценка расхождения Р и Ркад ( $P - P_{кад}$ ), м <sup>2</sup>  | 4                              |
| 6.   | Предельный минимальный и максимальный размеры земельного участка (Рмин и Рмакс), м <sup>2</sup>  | —<br>—                         |
| 7.   | Вид (виды) разрешенного использования  | Для садоводства                |
| 7.1.   | Дополнительные сведения об использовании земельного участка  | —                              |
| 8.   | Кадастровый или иной государственный учетный номер (инвентарный) здания, сооружения, объекта незавершенного строительства, расположенного на земельном участке   | 73:19:083301:578               |
| 9.   | Сведения о земельных участках (землях общего пользования, территории общего пользования), посредством которых обеспечивается доступ                              | —                              |
| 10.  | Иные сведения  | —                              |
| 4. Пояснения к сведениям об уточняемом земельном участке с кадастровым номером <u>73:19:083301:210</u> :     |  |                                |
| 1.   | —  | —                              |

**1. Сведения о характерных точках границ уточняемого земельного участка с кадастровым номером** 73:19:083301:211 :  
 Система координат МСК-55, зона 2 Зона № 2

| Обозначение характерных точек границ | Координаты, м  |   |  |              | Метод определения координат                             | Формулы, примененные для расчета средней квадратической погрешности определения координат характерных точек границ (Mt), с подставленными в такие формулы значениями и итоговые (вычисленные) значения Mt, м | Описание закрепления точки |
|--------------------------------------|--|---|--|--------------|---|--|----------------------------|
|                                      | содержатся в Едином государственном реестре недвижимости |   | определены в результате выполнения комплексных кадастровых работ |              |   |  |                            |
|                                      | X  | Y | X  | Y            |   |  |                            |
| 1                                    | 2  | 3 | 4  | 5            | 6   | 7  | 8                          |
| 1122                                 | —  | — | 511 659,55   | 2 252 679,81 | Метод спутниковых геодезических измерений (определений) | Mt = 0,10  | —                          |
| 1127                                 | —  | — | 511 652,65   | 2 252 693,90 |   |  |                            |
| 1128                                 | —  | — | 511 630,25   | 2 252 682,33 |   |  |                            |
| 1123                                 | —  | — | 511 636,69   | 2 252 668,00 |   |  |                            |
| 1122                                 | —  | — | 511 659,55   | 2 252 679,81 |   |  |                            |

**2. Сведения о частях границ уточняемого земельного участка с кадастровым номером** 73:19:083301:211 :

| Обозначение части границ |       | Горизонтальное проложение (S), м | Описание прохождения части границ | Сведения о согласовании местоположения границ (согласовано/спорное) |
|--------------------------|-------|----------------------------------|-----------------------------------|---|
| от т.                    | до т. |                                  |                                   |   |
| 1                        | 2     | 3                                | 4                                 | 5   |
| 1122                     | 1127  | 15,69                            | —                                 | согласовано   |
| 1127                     | 1128  | 25,21                            |                                   |   |
| 1128                     | 1123  | 15,71                            |                                   |   |
| 1123                     | 1122  | 25,73                            |                                   |   |

**3. Сведения о характеристиках уточняемого земельного участка с кадастровым номером** 73:19:083301:211 :

| № п/п | Наименование характеристики земельного участка | Значение характеристики |
|-------|--|-------------------------|
| 1     | 2  | 3                       |
|       |  |                         |

| 1   | 2  | 3                                  |
|---|--|------------------------------------|
| 1.  | Адрес земельного участка   |                                    |
| 1.1.  | Сведения о местоположении земельного участка (при отсутствии адреса) в структурированном в соответствии с федеральной информационной адресной системой виде      | —                                  |
| 1.2.  | Дополнительные сведения о местоположении земельного участка  | —                                  |
| 2.  | Площадь земельного участка ± величина погрешности определения (вычисления) площади ( $P \pm \Delta P$ ), м <sup>2</sup>  | 400 ± 7,00                         |
| 3.  | Формула, примененная для вычисления предельной погрешности определения площади земельного участка, с подставленными значениями и итоговые (вычисленные) значения | $3,5 * 0,10 * \sqrt{(400,00)} = 7$ |
| 4.  | Площадь земельного участка согласно сведениям Единого государственного реестра недвижимости (Ркад), м <sup>2</sup>   | 411,00                             |
| 5.  | Оценка расхождения Р и Ркад ( $P - P_{кад}$ ), м <sup>2</sup>  | 11                                 |
| 6.  | Предельный минимальный и максимальный размеры земельного участка (Рмин и Рмакс), м <sup>2</sup>  | —<br>—                             |
| 7.  | Вид (виды) разрешенного использования  | Для садоводства                    |
| 7.1.  | Дополнительные сведения об использовании земельного участка  | —                                  |
| 8.  | Кадастровый или иной государственный учетный номер (инвентарный) здания, сооружения, объекта незавершенного строительства, расположенного на земельном участке   | 73:19:083301:579                   |
| 9.  | Сведения о земельных участках (землях общего пользования, территории общего пользования), посредством которых обеспечивается доступ                              | —                                  |
| 10.   | Иные сведения  | —                                  |
| <b>4. Пояснения к сведениям об уточняемом земельном участке с кадастровым номером</b> |  | <b>73:19:083301:211</b> :          |
| 1.  |  | —                                  |

**1. Сведения о характерных точках границ уточняемого земельного участка с кадастровым номером** 73:19:083301:229 :  
 Система координат МСК-55, зона 2 Зона № 2

| Обозначение характерных точек границ | Координаты, м  |   |  |              | Метод определения координат                             | Формулы, примененные для расчета средней квадратической погрешности определения координат характерных точек границ (Mt), с подставленными в такие формулы значениями и итоговые (вычисленные) значения Mt, м | Описание закрепления точки |
|--------------------------------------|--|---|--|--------------|---|--|----------------------------|
|                                      | содержатся в Едином государственном реестре недвижимости |   | определены в результате выполнения комплексных кадастровых работ |              |   |  |                            |
|                                      | X  | Y | X  | Y            |   |  |                            |
| 1                                    | 2  | 3 | 4  | 5            | 6   | 7  | 8                          |
| 1129                                 | —  | — | 511 585,83   | 2 252 643,08 | Метод спутниковых геодезических измерений (определений) | Mt = 0,10  | —                          |
| 1130                                 | —  | — | 511 608,58   | 2 252 654,34 |   |  |                            |
| 1131                                 | —  | — | 511 601,63   | 2 252 669,17 |   |  |                            |
| н1132У                               | —  | — | 511 578,65   | 2 252 658,40 |   |  |                            |
| 1129                                 | —  | — | 511 585,83   | 2 252 643,08 |   |  |                            |

**2. Сведения о частях границ уточняемого земельного участка с кадастровым номером** 73:19:083301:229 :

| Обозначение части границ |        | Горизонтальное проложение (S), м | Описание прохождения части границ | Сведения о согласовании местоположения границ (согласовано/спорное) |
|--------------------------|--------|----------------------------------|-----------------------------------|---|
| от т.                    | до т.  |                                  |                                   |   |
| 1                        | 2      | 3                                | 4                                 | 5   |
| 1129                     | 1130   | 25,38                            | —                                 | согласовано   |
| 1130                     | 1131   | 16,38                            |                                   |   |
| 1131                     | н1132У | 25,38                            |                                   |   |
| н1132У                   | 1129   | 16,92                            |                                   |   |

**3. Сведения о характеристиках уточняемого земельного участка с кадастровым номером** 73:19:083301:229 :

| № п/п | Наименование характеристики земельного участка | Значение характеристики |
|-------|--|-------------------------|
| 1     | 2  | 3                       |
|       |  |                         |

| 1   | 2  | 3                                  |
|---|--|------------------------------------|
| 1.  | Адрес земельного участка   |                                    |
| 1.1.  | Сведения о местоположении земельного участка (при отсутствии адреса) в структурированном в соответствии с федеральной информационной адресной системой виде      | —                                  |
| 1.2.  | Дополнительные сведения о местоположении земельного участка  | —                                  |
| 2.  | Площадь земельного участка ± величина погрешности определения (вычисления) площади ( $P \pm \Delta P$ ), м <sup>2</sup>  | 423 ± 7,00                         |
| 3.  | Формула, примененная для вычисления предельной погрешности определения площади земельного участка, с подставленными значениями и итоговые (вычисленные) значения | $3,5 * 0,10 * \sqrt{(423,00)} = 7$ |
| 4.  | Площадь земельного участка согласно сведениям Единого государственного реестра недвижимости (Ркад), м <sup>2</sup>   | 423,00                             |
| 5.  | Оценка расхождения Р и Ркад ( $P - P_{кад}$ ), м <sup>2</sup>  | 0                                  |
| 6.  | Предельный минимальный и максимальный размеры земельного участка (Рмин и Рмакс), м <sup>2</sup>  | —<br>—                             |
| 7.  | Вид (виды) разрешенного использования  | Для садоводства                    |
| 7.1.  | Дополнительные сведения об использовании земельного участка  | —                                  |
| 8.  | Кадастровый или иной государственный учетный номер (инвентарный) здания, сооружения, объекта незавершенного строительства, расположенного на земельном участке   | 73:19:083301:600                   |
| 9.  | Сведения о земельных участках (землях общего пользования, территории общего пользования), посредством которых обеспечивается доступ                              | —                                  |
| 10.   | Иные сведения  | —                                  |
| <b>4. Пояснения к сведениям об уточняемом земельном участке с кадастровым номером</b> |  | <b>73:19:083301:229</b> :          |
| 1.  |  | —                                  |

**1. Сведения о характерных точках границ уточняемого земельного участка с кадастровым номером** 73:19:083301:230 :  
 Система координат МСК-55, зона 2 Зона № 2

| Обозначение характерных точек границ | Координаты, м  |   |  |              | Метод определения координат                             | Формулы, примененные для расчета средней квадратической погрешности определения координат характерных точек границ (Mt), с подставленными в такие формулы значениями и итоговые (вычисленные) значения Mt, м | Описание закрепления точки |
|--------------------------------------|--|---|--|--------------|---|--|----------------------------|
|                                      | содержатся в Едином государственном реестре недвижимости |   | определены в результате выполнения комплексных кадастровых работ |              |   |  |                            |
|                                      | X  | Y | X  | Y            |   |  |                            |
| 1                                    | 2  | 3 | 4  | 5            | 6   | 7  | 8                          |
| 1131                                 | —  | — | 511 601,63   | 2 252 669,17 | Метод спутниковых геодезических измерений (определений) | Mt = 0,10  | —                          |
| 1133                                 | —  | — | 511 594,88   | 2 252 683,51 |   |  |                            |
| 1134                                 | —  | — | 511 571,85   | 2 252 672,45 |   |  |                            |
| н1132У                               | —  | — | 511 578,65   | 2 252 658,40 |   |  |                            |
| 1131                                 | —  | — | 511 601,63   | 2 252 669,17 |   |  |                            |

**2. Сведения о частях границ уточняемого земельного участка с кадастровым номером** 73:19:083301:230 :

| Обозначение части границ |        | Горизонтальное проложение (S), м | Описание прохождения части границ | Сведения о согласовании местоположения границ (согласовано/спорное) |
|--------------------------|--------|----------------------------------|-----------------------------------|---|
| от т.                    | до т.  |                                  |                                   |   |
| 1                        | 2      | 3                                | 4                                 | 5   |
| 1131                     | 1133   | 15,85                            | —                                 | согласовано   |
| 1133                     | 1134   | 25,55                            |                                   |   |
| 1134                     | н1132У | 15,61                            |                                   |   |
| н1132У                   | 1131   | 25,38                            |                                   |   |

**3. Сведения о характеристиках уточняемого земельного участка с кадастровым номером** 73:19:083301:230 :

| № п/п | Наименование характеристики земельного участка | Значение характеристики |
|-------|--|-------------------------|
| 1     | 2  | 3                       |
|       |  |                         |

| 1   | 2  | 3                                   |
|---|--|-------------------------------------|
| 1.  | Адрес земельного участка   |                                     |
| 1.1.  | Сведения о местоположении земельного участка (при отсутствии адреса) в структурированном в соответствии с федеральной информационной адресной системой виде      | —                                   |
| 1.2.  | Дополнительные сведения о местоположении земельного участка  | —                                   |
| 2.  | Площадь земельного участка ± величина погрешности определения (вычисления) площади ( $P \pm \Delta P$ ), м <sup>2</sup>  | 401 ± 7,00                          |
| 3.  | Формула, примененная для вычисления предельной погрешности определения площади земельного участка, с подставленными значениями и итоговые (вычисленные) значения | $3,5 * 0,10 * \sqrt{(401,00)} = 7$  |
| 4.  | Площадь земельного участка согласно сведениям Единого государственного реестра недвижимости (Ркад), м <sup>2</sup>   | 408,00                              |
| 5.  | Оценка расхождения Р и Ркад ( $P - P_{кад}$ ), м <sup>2</sup>  | 7                                   |
| 6.  | Предельный минимальный и максимальный размеры земельного участка (Рмин и Рмакс), м <sup>2</sup>  | —<br>—                              |
| 7.  | Вид (виды) разрешенного использования  | Для коллективного садоводства       |
| 7.1.  | Дополнительные сведения об использовании земельного участка  | —                                   |
| 8.  | Кадастровый или иной государственный учетный номер (инвентарный) здания, сооружения, объекта незавершенного строительства, расположенного на земельном участке   | 73:19:083301:1092; 73:19:083301:601 |
| 9.  | Сведения о земельных участках (землях общего пользования, территории общего пользования), посредством которых обеспечивается доступ                              | —                                   |
| 10.   | Иные сведения  | —                                   |
| <b>4. Пояснения к сведениям об уточняемом земельном участке с кадастровым номером</b> |  | <b>73:19:083301:230</b> :           |
| 1.  |  | —                                   |

**1. Сведения о характерных точках границ уточняемого земельного участка с кадастровым номером** 73:19:083301:237 :  
 Система координат МСК-55, зона 2 Зона № 2

| Обозначение характерных точек границ | Координаты, м  |   |  |              | Метод определения координат                             | Формулы, примененные для расчета средней квадратической погрешности определения координат характерных точек границ (Mt), с подставленными в такие формулы значениями и итоговые (вычисленные) значения Mt, м | Описание закрепления точки |
|--------------------------------------|--|---|--|--------------|---|--|----------------------------|
|                                      | содержатся в Едином государственном реестре недвижимости |   | определены в результате выполнения комплексных кадастровых работ |              |   |  |                            |
|                                      | X  | Y | X  | Y            |   |  |                            |
| 1                                    | 2  | 3 | 4  | 5            | 6   | 7  | 8                          |
| 1135                                 | —  | — | 511 593,06   | 2 252 628,81 | Метод спутниковых геодезических измерений (определений) | Mt = 0,10  | —                          |
| 1129                                 | —  | — | 511 585,83   | 2 252 643,08 |   |  |                            |
| 1136                                 | —  | — | 511 562,65   | 2 252 632,83 |   |  |                            |
| 1137                                 | —  | — | 511 569,38   | 2 252 618,53 |   |  |                            |
| 1138                                 | —  | — | 511 571,74   | 2 252 618,23 |   |  |                            |
| 1135                                 | —  | — | 511 593,06   | 2 252 628,81 |   |  |                            |

**2. Сведения о частях границ уточняемого земельного участка с кадастровым номером** 73:19:083301:237 :

| Обозначение части границ |       | Горизонтальное проложение (S), м | Описание прохождения части границ | Сведения о согласовании местоположения границ (согласовано/спорное) |
|--------------------------|-------|----------------------------------|-----------------------------------|---|
| от т.                    | до т. |                                  |                                   |   |
| 1                        | 2     | 3                                | 4                                 | 5   |
| 1135                     | 1129  | 16,00                            | —                                 | согласовано   |
| 1129                     | 1136  | 25,35                            |                                   |   |
| 1136                     | 1137  | 15,80                            |                                   |   |
| 1137                     | 1138  | 2,38                             |                                   |   |
| 1138                     | 1135  | 23,80                            |                                   |   |
|                          |       |                                  |                                   |   |

**3. Сведения о характеристиках уточняемого земельного участка с кадастровым номером** 73:19:083301:237 :

| № п/п | Наименование характеристики земельного участка | Значение характеристики |
|-------|--|-------------------------|
| 1     | 2  | 3                       |
|       |  |                         |



| 1   | 2  | 3                                  |
|---|--|------------------------------------|
| 1.  | Адрес земельного участка   |                                    |
| 1.1.  | Сведения о местоположении земельного участка (при отсутствии адреса) в структурированном в соответствии с федеральной информационной адресной системой виде      | —                                  |
| 1.2.  | Дополнительные сведения о местоположении земельного участка  | —                                  |
| 2.  | Площадь земельного участка ± величина погрешности определения (вычисления) площади ( $P \pm \Delta P$ ), м <sup>2</sup>  | 422 ± 7,00                         |
| 3.  | Формула, примененная для вычисления предельной погрешности определения площади земельного участка, с подставленными значениями и итоговые (вычисленные) значения | $3,5 * 0,10 * \sqrt{(422,00)} = 7$ |
| 4.  | Площадь земельного участка согласно сведениям Единого государственного реестра недвижимости (Ркад), м <sup>2</sup>   | 439,00                             |
| 5.  | Оценка расхождения Р и Ркад ( $P - P_{кад}$ ), м <sup>2</sup>  | 17                                 |
| 6.  | Предельный минимальный и максимальный размеры земельного участка (Рмин и Рмакс), м <sup>2</sup>  | —<br>—                             |
| 7.  | Вид (виды) разрешенного использования  | Для садоводства                    |
| 7.1.  | Дополнительные сведения об использовании земельного участка  | —                                  |
| 8.  | Кадастровый или иной государственный учетный номер (инвентарный) здания, сооружения, объекта незавершенного строительства, расположенного на земельном участке   | 73:19:083301:609                   |
| 9.  | Сведения о земельных участках (землях общего пользования, территории общего пользования), посредством которых обеспечивается доступ                              | —                                  |
| 10.   | Иные сведения  | —                                  |
| <b>4. Пояснения к сведениям об уточняемом земельном участке с кадастровым номером</b> |  | <b>73:19:083301:237</b> :          |
| 1.  |  | —                                  |

**1. Сведения о характерных точках границ уточняемого земельного участка с кадастровым номером** 73:19:083301:238 :  
 Система координат МСК-55, зона 2 Зона № 2

| Обозначение характерных точек границ | Координаты, м  |   |  |              | Метод определения координат                             | Формулы, примененные для расчета средней квадратической погрешности определения координат характерных точек границ (Mt), с подставленными в такие формулы значениями и итоговые (вычисленные) значения Mt, м | Описание закрепления точки |
|--------------------------------------|--|---|--|--------------|---|--|----------------------------|
|                                      | содержатся в Едином государственном реестре недвижимости |   | определены в результате выполнения комплексных кадастровых работ |              |   |  |                            |
|                                      | X  | Y | X  | Y            |   |  |                            |
| 1                                    | 2  | 3 | 4  | 5            | 6   | 7  | 8                          |
| 1129                                 | —  | — | 511 585,83   | 2 252 643,08 | Метод спутниковых геодезических измерений (определений) | Mt = 0,10  | —                          |
| н1132У                               | —  | — | 511 578,65   | 2 252 658,40 |   |  |                            |
| 1139                                 | —  | — | 511 556,27   | 2 252 646,75 |   |  |                            |
| 1136                                 | —  | — | 511 562,65   | 2 252 632,83 |   |  |                            |
| 1129                                 | —  | — | 511 585,83   | 2 252 643,08 |   |  |                            |

**2. Сведения о частях границ уточняемого земельного участка с кадастровым номером** 73:19:083301:238 :

| Обозначение части границ |        | Горизонтальное проложение (S), м | Описание прохождения части границ | Сведения о согласовании местоположения границ (согласовано/спорное) |
|--------------------------|--------|----------------------------------|-----------------------------------|---|
| от т.                    | до т.  |                                  |                                   |   |
| 1                        | 2      | 3                                | 4                                 | 5   |
| 1129                     | н1132У | 16,92                            | —                                 | согласовано   |
| н1132У                   | 1139   | 25,23                            |                                   |   |
| 1139                     | 1136   | 15,31                            |                                   |   |
| 1136                     | 1129   | 25,35                            |                                   |   |

**3. Сведения о характеристиках уточняемого земельного участка с кадастровым номером** 73:19:083301:238 :

| № п/п | Наименование характеристики земельного участка | Значение характеристики |
|-------|--|-------------------------|
| 1     | 2  | 3                       |
| 1     |  |                         |

| 1   | 2  | 3                                  |
|---|--|------------------------------------|
| 1.  | Адрес земельного участка   |                                    |
| 1.1.  | Сведения о местоположении земельного участка (при отсутствии адреса) в структурированном в соответствии с федеральной информационной адресной системой виде      | —                                  |
| 1.2.  | Дополнительные сведения о местоположении земельного участка  | —                                  |
| 2.  | Площадь земельного участка ± величина погрешности определения (вычисления) площади ( $P \pm \Delta P$ ), м <sup>2</sup>  | 407 ± 7,00                         |
| 3.  | Формула, примененная для вычисления предельной погрешности определения площади земельного участка, с подставленными значениями и итоговые (вычисленные) значения | $3,5 * 0,10 * \sqrt{(407,00)} = 7$ |
| 4.  | Площадь земельного участка согласно сведениям Единого государственного реестра недвижимости (Ркад), м <sup>2</sup>   | 428,00                             |
| 5.  | Оценка расхождения Р и Ркад ( $P - P_{кад}$ ), м <sup>2</sup>  | 21                                 |
| 6.  | Предельный минимальный и максимальный размеры земельного участка ( $P_{мин}$ и $P_{макс}$ ), м <sup>2</sup>  | —<br>—                             |
| 7.  | Вид (виды) разрешенного использования  | Для коллективного садоводства      |
| 7.1.  | Дополнительные сведения об использовании земельного участка  | —                                  |
| 8.  | Кадастровый или иной государственный учетный номер (инвентарный) здания, сооружения, объекта незавершенного строительства, расположенного на земельном участке   | 73:19:083301:610; 73:19:083301:925 |
| 9.  | Сведения о земельных участках (землях общего пользования, территории общего пользования), посредством которых обеспечивается доступ                              | —                                  |
| 10.   | Иные сведения  | —                                  |
| <b>4. Пояснения к сведениям об уточняемом земельном участке с кадастровым номером</b> |  | <b>73:19:083301:238</b> :          |
| 1.  |  | —                                  |

**1. Сведения о характерных точках границ уточняемого земельного участка с кадастровым номером** 73:19:083301:239 :  
 Система координат МСК-55, зона 2 Зона № 2

| Обозначение характерных точек границ | Координаты, м  |   |  |              | Метод определения координат                             | Формулы, примененные для расчета средней квадратической погрешности определения координат характерных точек границ (Mt), с подставленными в такие формулы значениями и итоговые (вычисленные) значения Mt, м | Описание закрепления точки |
|--------------------------------------|--|---|--|--------------|---|--|----------------------------|
|                                      | содержатся в Едином государственном реестре недвижимости |   | определены в результате выполнения комплексных кадастровых работ |              |   |  |                            |
|                                      | X  | Y | X  | Y            |   |  |                            |
| 1                                    | 2  | 3 | 4  | 5            | 6   | 7  | 8                          |
| н1132У                               | —  | — | 511 578,65   | 2 252 658,40 | Метод спутниковых геодезических измерений (определений) | Mt = 0,10  | —                          |
| 1134                                 | —  | — | 511 571,85   | 2 252 672,45 |   |  |                            |
| 1140                                 | —  | — | 511 549,24   | 2 252 661,20 |   |  |                            |
| 1139                                 | —  | — | 511 556,27   | 2 252 646,75 |   |  |                            |
| н1132У                               | —  | — | 511 578,65   | 2 252 658,40 |   |  |                            |

**2. Сведения о частях границ уточняемого земельного участка с кадастровым номером** 73:19:083301:239 :

| Обозначение части границ |        | Горизонтальное проложение (S), м | Описание прохождения части границ | Сведения о согласовании местоположения границ (согласовано/спорное) |
|--------------------------|--------|----------------------------------|-----------------------------------|---|
| от т.                    | до т.  |                                  |                                   |   |
| 1                        | 2      | 3                                | 4                                 | 5   |
| н1132У                   | 1134   | 15,61                            | —                                 | согласовано   |
| 1134                     | 1140   | 25,25                            |                                   |   |
| 1140                     | 1139   | 16,07                            |                                   |   |
| 1139                     | н1132У | 25,23                            |                                   |   |

**3. Сведения о характеристиках уточняемого земельного участка с кадастровым номером** 73:19:083301:239 :

| № п/п | Наименование характеристики земельного участка | Значение характеристики |
|-------|--|-------------------------|
| 1     | 2  | 3                       |
| 1     | 2  | 3                       |

| 1   | 2  | 3  |
|---|--|--|
| 1.  | Адрес земельного участка   |  |
| 1.1.  | Сведения о местоположении земельного участка (при отсутствии адреса) в структурированном в соответствии с федеральной информационной адресной системой виде      | —  |
| 1.2.  | Дополнительные сведения о местоположении земельного участка  | —  |
| 2.  | Площадь земельного участка ± величина погрешности определения (вычисления) площади ( $P \pm \Delta P$ ), м <sup>2</sup>  | 400 ± 7,00   |
| 3.  | Формула, примененная для вычисления предельной погрешности определения площади земельного участка, с подставленными значениями и итоговые (вычисленные) значения | $3,5 * 0,10 * \sqrt{(400,00)} = 7$                   |
| 4.  | Площадь земельного участка согласно сведениям Единого государственного реестра недвижимости (Ркад), м <sup>2</sup>   | 406,00   |
| 5.  | Оценка расхождения Р и Ркад ( $P - P_{кад}$ ), м <sup>2</sup>  | 6  |
| 6.  | Предельный минимальный и максимальный размеры земельного участка (Рмин и Рмакс), м <sup>2</sup>  | —<br>—   |
| 7.  | Вид (виды) разрешенного использования  | Для садоводства                                      |
| 7.1.  | Дополнительные сведения об использовании земельного участка  | —  |
| 8.  | Кадастровый или иной государственный учетный номер (инвентарный) здания, сооружения, объекта незавершенного строительства, расположенного на земельном участке   | 73:19:083301:611; 73:19:083301:996; 73:24:010101:947 |
| 9.  | Сведения о земельных участках (землях общего пользования, территории общего пользования), посредством которых обеспечивается доступ                              | —  |
| 10.   | Иные сведения  | —  |
| <b>4. Пояснения к сведениям об уточняемом земельном участке с кадастровым номером</b> |  | <b>73:19:083301:239</b> :                            |
| 1.  |  | —  |

**1. Сведения о характерных точках границ уточняемого земельного участка с кадастровым номером** 73:19:083301:240 :  
 Система координат МСК-55, зона 2 Зона № 2

| Обозначение характерных точек границ | Координаты, м  |   |  |              | Метод определения координат                             | Формулы, примененные для расчета средней квадратической погрешности определения координат характерных точек границ (Mt), с подставленными в такие формулы значениями и итоговые (вычисленные) значения Mt, м | Описание закрепления точки |
|--------------------------------------|--|---|--|--------------|---|--|----------------------------|
|                                      | содержатся в Едином государственном реестре недвижимости |   | определены в результате выполнения комплексных кадастровых работ |              |   |  |                            |
|                                      | X  | Y | X  | Y            |   |  |                            |
| 1                                    | 2  | 3 | 4  | 5            | 6   | 7  | 8                          |
| 1134                                 | —  | — | 511 571,85   | 2 252 672,45 | Метод спутниковых геодезических измерений (определений) | Mt = 0,10  | —                          |
| 579                                  | —  | — | 511 565,01   | 2 252 686,88 |   |  |                            |
| 604                                  | —  | — | 511 542,36   | 2 252 675,81 |   |  |                            |
| 1140                                 | —  | — | 511 549,24   | 2 252 661,20 |   |  |                            |
| 1134                                 | —  | — | 511 571,85   | 2 252 672,45 |   |  |                            |

**2. Сведения о частях границ уточняемого земельного участка с кадастровым номером** 73:19:083301:240 :

| Обозначение части границ |       | Горизонтальное проложение (S), м | Описание прохождения части границ | Сведения о согласовании местоположения границ (согласовано/спорное) |
|--------------------------|-------|----------------------------------|-----------------------------------|---|
| от т.                    | до т. |                                  |                                   |   |
| 1                        | 2     | 3                                | 4                                 | 5   |
| 1134                     | 579   | 15,97                            | —                                 | согласовано   |
| 579                      | 604   | 25,21                            |                                   |   |
| 604                      | 1140  | 16,15                            |                                   |   |
| 1140                     | 1134  | 25,25                            |                                   |   |

**3. Сведения о характеристиках уточняемого земельного участка с кадастровым номером** 73:19:083301:240 :

| № п/п | Наименование характеристики земельного участка | Значение характеристики |
|-------|--|-------------------------|
| 1     | 2  | 3                       |
| 1     | 2  | 3                       |

| 1   | 2  | 3                                  |
|---|--|------------------------------------|
| 1.  | Адрес земельного участка   |                                    |
| 1.1.  | Сведения о местоположении земельного участка (при отсутствии адреса) в структурированном в соответствии с федеральной информационной адресной системой виде      | —                                  |
| 1.2.  | Дополнительные сведения о местоположении земельного участка  | —                                  |
| 2.  | Площадь земельного участка ± величина погрешности определения (вычисления) площади ( $P \pm \Delta P$ ), м <sup>2</sup>  | 405 ± 7,00                         |
| 3.  | Формула, примененная для вычисления предельной погрешности определения площади земельного участка, с подставленными значениями и итоговые (вычисленные) значения | $3,5 * 0,10 * \sqrt{(405,00)} = 7$ |
| 4.  | Площадь земельного участка согласно сведениям Единого государственного реестра недвижимости (Ркад), м <sup>2</sup>   | 418,00                             |
| 5.  | Оценка расхождения Р и Ркад ( $P - P_{кад}$ ), м <sup>2</sup>  | 13                                 |
| 6.  | Предельный минимальный и максимальный размеры земельного участка (Рмин и Рмакс), м <sup>2</sup>  | —<br>—                             |
| 7.  | Вид (виды) разрешенного использования  | Для садоводства                    |
| 7.1.  | Дополнительные сведения об использовании земельного участка  | —                                  |
| 8.  | Кадастровый или иной государственный учетный номер (инвентарный) здания, сооружения, объекта незавершенного строительства, расположенного на земельном участке   | 73:19:083301:612; 73:24:010101:948 |
| 9.  | Сведения о земельных участках (землях общего пользования, территории общего пользования), посредством которых обеспечивается доступ                              | —                                  |
| 10.   | Иные сведения  | —                                  |
| <b>4. Пояснения к сведениям об уточняемом земельном участке с кадастровым номером</b> |  | <b>73:19:083301:240</b> :          |
| 1.  |  | —                                  |

**1. Сведения о характерных точках границ уточняемого земельного участка с кадастровым номером** 73:19:083301:245 :  
 Система координат МСК-55, зона 2 Зона № 2

| Обозначение характерных точек границ | Координаты, м  |   |  |              | Метод определения координат                             | Формулы, примененные для расчета средней квадратической погрешности определения координат характерных точек границ (Mt), с подставленными в такие формулы значениями и итоговые (вычисленные) значения Mt, м | Описание закрепления точки |
|--------------------------------------|--|---|--|--------------|---|--|----------------------------|
|                                      | содержатся в Едином государственном реестре недвижимости |   | определены в результате выполнения комплексных кадастровых работ |              |   |  |                            |
|                                      | X  | Y | X  | Y            |   |  |                            |
| 1                                    | 2  | 3 | 4  | 5            | 6   | 7  | 8                          |
| 1141                                 | —  | — | 511 564,29   | 2 252 614,70 | Метод спутниковых геодезических измерений (определений) | Mt = 0,10  | —                          |
| 1142                                 | —  | — | 511 564,81   | 2 252 616,04 |   |  |                            |
| 1143                                 | —  | — | 511 558,10   | 2 252 630,25 |   |  |                            |
| 1144                                 | —  | — | 511 535,20   | 2 252 619,13 |   |  |                            |
| 1145                                 | —  | — | 511 542,81   | 2 252 604,45 |   |  |                            |
| 1141                                 | —  | — | 511 564,29   | 2 252 614,70 |   |  |                            |

**2. Сведения о частях границ уточняемого земельного участка с кадастровым номером** 73:19:083301:245 :

| Обозначение части границ |       | Горизонтальное проложение (S), м | Описание прохождения части границ | Сведения о согласовании местоположения границ (согласовано/спорное) |
|--------------------------|-------|----------------------------------|-----------------------------------|---|
| от т.                    | до т. |                                  |                                   |   |
| 1                        | 2     | 3                                | 4                                 | 5   |
| 1141                     | 1142  | 1,44                             | —                                 | согласовано   |
| 1142                     | 1143  | 15,71                            |                                   |   |
| 1143                     | 1144  | 25,46                            |                                   |   |
| 1144                     | 1145  | 16,54                            |                                   |   |
| 1145                     | 1141  | 23,80                            |                                   |   |

**3. Сведения о характеристиках уточняемого земельного участка с кадастровым номером** 73:19:083301:245 :

| № п/п | Наименование характеристики земельного участка | Значение характеристики |
|-------|--|-------------------------|
| 1     | 2  | 3                       |
| 1     | 2  | 3                       |



| 1   | 2  | 3                                  |
|---|--|------------------------------------|
| 1.  | Адрес земельного участка   |                                    |
| 1.1.  | Сведения о местоположении земельного участка (при отсутствии адреса) в структурированном в соответствии с федеральной информационной адресной системой виде      | —                                  |
| 1.2.  | Дополнительные сведения о местоположении земельного участка  | —                                  |
| 2.  | Площадь земельного участка ± величина погрешности определения (вычисления) площади ( $P \pm \Delta P$ ), м <sup>2</sup>  | 417 ± 7,00                         |
| 3.  | Формула, примененная для вычисления предельной погрешности определения площади земельного участка, с подставленными значениями и итоговые (вычисленные) значения | $3,5 * 0,10 * \sqrt{(417,00)} = 7$ |
| 4.  | Площадь земельного участка согласно сведениям Единого государственного реестра недвижимости (Ркад), м <sup>2</sup>   | 403,00                             |
| 5.  | Оценка расхождения Р и Ркад ( $P - P_{кад}$ ), м <sup>2</sup>  | 14                                 |
| 6.  | Предельный минимальный и максимальный размеры земельного участка (Рмин и Рмакс), м <sup>2</sup>  | —<br>—                             |
| 7.  | Вид (виды) разрешенного использования  | Для садоводства                    |
| 7.1.  | Дополнительные сведения об использовании земельного участка  | —                                  |
| 8.  | Кадастровый или иной государственный учетный номер (инвентарный) здания, сооружения, объекта незавершенного строительства, расположенного на земельном участке   | 73:19:083301:617                   |
| 9.  | Сведения о земельных участках (землях общего пользования, территории общего пользования), посредством которых обеспечивается доступ                              | —                                  |
| 10.   | Иные сведения  | —                                  |
| <b>4. Пояснения к сведениям об уточняемом земельном участке с кадастровым номером</b> |  | <b>73:19:083301:245</b> :          |
| 1.  |  | —                                  |

**1. Сведения о характерных точках границ уточняемого земельного участка с кадастровым номером** 73:19:083301:254 :  
 Система координат МСК-55, зона 2 Зона № 2

| Обозначение характерных точек границ | Координаты, м  |   |  |              | Метод определения координат                             | Формулы, примененные для расчета средней квадратической погрешности определения координат характерных точек границ (Mt), с подставленными в такие формулы значениями и итоговые (вычисленные) значения Mt, м | Описание закрепления точки |
|--------------------------------------|--|---|--|--------------|---|--|----------------------------|
|                                      | содержатся в Едином государственном реестре недвижимости |   | определены в результате выполнения комплексных кадастровых работ |              |   |  |                            |
|                                      | X  | Y | X  | Y            |   |  |                            |
| 1                                    | 2  | 3 | 4  | 5            | 6   | 7  | 8                          |
| 1145                                 | —  | — | 511 542,81   | 2 252 604,45 | Метод спутниковых геодезических измерений (определений) | Mt = 0,10  | —                          |
| 1144                                 | —  | — | 511 535,20   | 2 252 619,13 |   |  |                            |
| 1146                                 | —  | — | 511 512,33   | 2 252 607,77 |   |  |                            |
| 1147                                 | —  | — | 511 519,49   | 2 252 593,34 |   |  |                            |
| 1145                                 | —  | — | 511 542,81   | 2 252 604,45 |   |  |                            |

**2. Сведения о частях границ уточняемого земельного участка с кадастровым номером** 73:19:083301:254 :

| Обозначение части границ |       | Горизонтальное проложение (S), м | Описание прохождения части границ | Сведения о согласовании местоположения границ (согласовано/спорное) |
|--------------------------|-------|----------------------------------|-----------------------------------|---|
| от т.                    | до т. |                                  |                                   |   |
| 1                        | 2     | 3                                | 4                                 | 5   |
| 1145                     | 1144  | 16,54                            | —                                 | согласовано   |
| 1144                     | 1146  | 25,54                            |                                   |   |
| 1146                     | 1147  | 16,11                            |                                   |   |
| 1147                     | 1145  | 25,83                            |                                   |   |

**3. Сведения о характеристиках уточняемого земельного участка с кадастровым номером** 73:19:083301:254 :

| № п/п | Наименование характеристики земельного участка | Значение характеристики |
|-------|--|-------------------------|
| 1     | 2  | 3                       |
|       |  |                         |

| 1   | 2  | 3                               |
|---|--|---------------------------------|
| 1.  | Адрес земельного участка   |                                 |
| 1.1.  | Сведения о местоположении земельного участка (при отсутствии адреса) в структурированном в соответствии с федеральной информационной адресной системой виде      | —                               |
| 1.2.  | Дополнительные сведения о местоположении земельного участка  | —                               |
| 2.  | Площадь земельного участка ± величина погрешности определения (вычисления) площади ( $P \pm \Delta P$ ), м <sup>2</sup>  | 419 ± 14,00                     |
| 3.  | Формула, примененная для вычисления предельной погрешности определения площади земельного участка, с подставленными значениями и итоговые (вычисленные) значения | $3,5*0,20*\sqrt{(419,00)} = 14$ |
| 4.  | Площадь земельного участка согласно сведениям Единого государственного реестра недвижимости (Ркад), м <sup>2</sup>   | 408,00                          |
| 5.  | Оценка расхождения Р и Ркад ( $P - P_{кад}$ ), м <sup>2</sup>  | 11                              |
| 6.  | Предельный минимальный и максимальный размеры земельного участка (Рмин и Рмакс), м <sup>2</sup>  | —<br>—                          |
| 7.  | Вид (виды) разрешенного использования  | Для садоводства                 |
| 7.1.  | Дополнительные сведения об использовании земельного участка  | —                               |
| 8.  | Кадастровый или иной государственный учетный номер (инвентарный) здания, сооружения, объекта незавершенного строительства, расположенного на земельном участке   | —                               |
| 9.  | Сведения о земельных участках (землях общего пользования, территории общего пользования), посредством которых обеспечивается доступ                              | —                               |
| 10.   | Иные сведения  | —                               |
| <b>4. Пояснения к сведениям об уточняемом земельном участке с кадастровым номером</b> |  | <b>73:19:083301:254</b> :       |
| 1.  |  | —                               |

**1. Сведения о характерных точках границ уточняемого земельного участка с кадастровым номером** 73:19:083301:257 :  
 Система координат МСК-55, зона 2 Зона № 2

| Обозначение характерных точек границ | Координаты, м  |   |  |              | Метод определения координат                             | Формулы, примененные для расчета средней квадратической погрешности определения координат характерных точек границ (Mt), с подставленными в такие формулы значениями и итоговые (вычисленные) значения Mt, м | Описание закрепления точки |
|--------------------------------------|--|---|--|--------------|---|--|----------------------------|
|                                      | содержатся в Едином государственном реестре недвижимости |   | определены в результате выполнения комплексных кадастровых работ |              |   |  |                            |
|                                      | X  | Y | X  | Y            |   |  |                            |
| 1                                    | 2  | 3 | 4  | 5            | 6   | 7  | 8                          |
| 1148                                 | —  | — | 511 521,50   | 2 252 647,91 | Метод спутниковых геодезических измерений (определений) | Mt = 0,10  | —                          |
| 650                                  | —  | — | 511 514,62   | 2 252 662,39 |   |  |                            |
| 655                                  | —  | — | 511 491,86   | 2 252 650,69 |   |  |                            |
| 1149                                 | —  | — | 511 498,40   | 2 252 636,92 |   |  |                            |
| 1148                                 | —  | — | 511 521,50   | 2 252 647,91 |   |  |                            |

**2. Сведения о частях границ уточняемого земельного участка с кадастровым номером** 73:19:083301:257 :

| Обозначение части границ |       | Горизонтальное проложение (S), м | Описание прохождения части границ | Сведения о согласовании местоположения границ (согласовано/спорное) |
|--------------------------|-------|----------------------------------|-----------------------------------|---|
| от т.                    | до т. |                                  |                                   |   |
| 1                        | 2     | 3                                | 4                                 | 5   |
| 1148                     | 650   | 16,03                            | —                                 | согласовано   |
| 650                      | 655   | 25,59                            |                                   |   |
| 655                      | 1149  | 15,24                            |                                   |   |
| 1149                     | 1148  | 25,58                            |                                   |   |

**3. Сведения о характеристиках уточняемого земельного участка с кадастровым номером** 73:19:083301:257 :

| № п/п | Наименование характеристики земельного участка | Значение характеристики |
|-------|--|-------------------------|
| 1     | 2  | 3                       |
|       |  |                         |

| 1   | 2  | 3                                  |
|---|--|------------------------------------|
| 1.  | Адрес земельного участка   |                                    |
| 1.1.  | Сведения о местоположении земельного участка (при отсутствии адреса) в структурированном в соответствии с федеральной информационной адресной системой виде      | —                                  |
| 1.2.  | Дополнительные сведения о местоположении земельного участка  | —                                  |
| 2.  | Площадь земельного участка ± величина погрешности определения (вычисления) площади ( $P \pm \Delta P$ ), м <sup>2</sup>  | 400 ± 7,00                         |
| 3.  | Формула, примененная для вычисления предельной погрешности определения площади земельного участка, с подставленными значениями и итоговые (вычисленные) значения | $3,5 * 0,10 * \sqrt{(400,00)} = 7$ |
| 4.  | Площадь земельного участка согласно сведениям Единого государственного реестра недвижимости (Ркад), м <sup>2</sup>   | 403,00                             |
| 5.  | Оценка расхождения Р и Ркад ( $P - P_{кад}$ ), м <sup>2</sup>  | 3                                  |
| 6.  | Предельный минимальный и максимальный размеры земельного участка ( $P_{мин}$ и $P_{макс}$ ), м <sup>2</sup>  | —<br>—                             |
| 7.  | Вид (виды) разрешенного использования  | Для садоводства                    |
| 7.1.  | Дополнительные сведения об использовании земельного участка  | —                                  |
| 8.  | Кадастровый или иной государственный учетный номер (инвентарный) здания, сооружения, объекта незавершенного строительства, расположенного на земельном участке   | 73:19:083301:628                   |
| 9.  | Сведения о земельных участках (землях общего пользования, территории общего пользования), посредством которых обеспечивается доступ                              | —                                  |
| 10.   | Иные сведения  | —                                  |
| <b>4. Пояснения к сведениям об уточняемом земельном участке с кадастровым номером</b> |  | <b>73:19:083301:257</b> :          |
| 1.  |  | —                                  |

**1. Сведения о характерных точках границ уточняемого земельного участка с кадастровым номером** 73:19:083301:263 :  
 Система координат МСК-55, зона 2 Зона № 2

| Обозначение характерных точек границ | Координаты, м  |   |  |              | Метод определения координат                             | Формулы, примененные для расчета средней квадратической погрешности определения координат характерных точек границ (Mt), с подставленными в такие формулы значениями и итоговые (вычисленные) значения Mt, м | Описание закрепления точки |
|--------------------------------------|--|---|--|--------------|---|--|----------------------------|
|                                      | содержатся в Едином государственном реестре недвижимости |   | определены в результате выполнения комплексных кадастровых работ |              |   |  |                            |
|                                      | X  | Y | X  | Y            |   |  |                            |
| 1                                    | 2  | 3 | 4  | 5            | 6   | 7  | 8                          |
| 1150                                 | —  | — | 511 507,89   | 2 252 605,84 | Метод спутниковых геодезических измерений (определений) | Mt = 0,10  | —                          |
| 1151                                 | —  | — | 511 501,36   | 2 252 620,23 |   |  |                            |
| 1152                                 | —  | — | 511 478,21   | 2 252 609,15 |   |  |                            |
| 1153                                 | —  | — | 511 485,23   | 2 252 594,84 |   |  |                            |
| 1150                                 | —  | — | 511 507,89   | 2 252 605,84 |   |  |                            |

**2. Сведения о частях границ уточняемого земельного участка с кадастровым номером** 73:19:083301:263 :

| Обозначение части границ |       | Горизонтальное проложение (S), м | Описание прохождения части границ | Сведения о согласовании местоположения границ (согласовано/спорное) |
|--------------------------|-------|----------------------------------|-----------------------------------|---|
| от т.                    | до т. |                                  |                                   |   |
| 1                        | 2     | 3                                | 4                                 | 5   |
| 1150                     | 1151  | 15,80                            | —                                 | согласовано   |
| 1151                     | 1152  | 25,66                            |                                   |   |
| 1152                     | 1153  | 15,94                            |                                   |   |
| 1153                     | 1150  | 25,19                            |                                   |   |

**3. Сведения о характеристиках уточняемого земельного участка с кадастровым номером** 73:19:083301:263 :

| № п/п | Наименование характеристики земельного участка | Значение характеристики |
|-------|--|-------------------------|
| 1     | 2  | 3                       |
|       |  |                         |

| 1   | 2  | 3                                  |
|---|--|------------------------------------|
| 1.  | Адрес земельного участка   |                                    |
| 1.1.  | Сведения о местоположении земельного участка (при отсутствии адреса) в структурированном в соответствии с федеральной информационной адресной системой виде      | —                                  |
| 1.2.  | Дополнительные сведения о местоположении земельного участка  | —                                  |
| 2.  | Площадь земельного участка ± величина погрешности определения (вычисления) площади ( $P \pm \Delta P$ ), м <sup>2</sup>  | 403 ± 7,00                         |
| 3.  | Формула, примененная для вычисления предельной погрешности определения площади земельного участка, с подставленными значениями и итоговые (вычисленные) значения | $3,5 * 0,10 * \sqrt{(403,00)} = 7$ |
| 4.  | Площадь земельного участка согласно сведениям Единого государственного реестра недвижимости (Ркад), м <sup>2</sup>   | 408,00                             |
| 5.  | Оценка расхождения Р и Ркад ( $P - P_{кад}$ ), м <sup>2</sup>  | 5                                  |
| 6.  | Предельный минимальный и максимальный размеры земельного участка (Рмин и Рмакс), м <sup>2</sup>  | —<br>—                             |
| 7.  | Вид (виды) разрешенного использования  | Для коллективного садоводства      |
| 7.1.  | Дополнительные сведения об использовании земельного участка  | —                                  |
| 8.  | Кадастровый или иной государственный учетный номер (инвентарный) здания, сооружения, объекта незавершенного строительства, расположенного на земельном участке   | 73:19:083301:1071                  |
| 9.  | Сведения о земельных участках (землях общего пользования, территории общего пользования), посредством которых обеспечивается доступ                              | —                                  |
| 10.   | Иные сведения  | —                                  |
| <b>4. Пояснения к сведениям об уточняемом земельном участке с кадастровым номером</b> |  | <b>73:19:083301:263</b> :          |
| 1.  |  | —                                  |

**1. Сведения о характерных точках границ уточняемого земельного участка с кадастровым номером** 73:19:083301:265 :  
 Система координат МСК-55, зона 2 Зона № 2

| Обозначение характерных точек границ | Координаты, м  |   |  |              | Метод определения координат                             | Формулы, примененные для расчета средней квадратической погрешности определения координат характерных точек границ (Mt), с подставленными в такие формулы значениями и итоговые (вычисленные) значения Mt, м | Описание закрепления точки |
|--------------------------------------|--|---|--|--------------|---|--|----------------------------|
|                                      | содержатся в Едином государственном реестре недвижимости |   | определены в результате выполнения комплексных кадастровых работ |              |   |  |                            |
|                                      | X  | Y | X  | Y            |   |  |                            |
| 1                                    | 2  | 3 | 4  | 5            | 6   | 7  | 8                          |
| 1154                                 | —  | — | 511 493,92   | 2 252 634,40 | Метод спутниковых геодезических измерений (определений) | Mt = 0,10  | —                          |
| 676                                  | —  | — | 511 486,64   | 2 252 648,70 |   |  |                            |
| 679                                  | —  | — | 511 464,25   | 2 252 638,12 |   |  |                            |
| 1155                                 | —  | — | 511 470,97   | 2 252 623,63 |   |  |                            |
| 1154                                 | —  | — | 511 493,92   | 2 252 634,40 |   |  |                            |

**2. Сведения о частях границ уточняемого земельного участка с кадастровым номером** 73:19:083301:265 :

| Обозначение части границ |       | Горизонтальное проложение (S), м | Описание прохождения части границ | Сведения о согласовании местоположения границ (согласовано/спорное) |
|--------------------------|-------|----------------------------------|-----------------------------------|---|
| от т.                    | до т. |                                  |                                   |   |
| 1                        | 2     | 3                                | 4                                 | 5   |
| 1154                     | 676   | 16,05                            | —                                 | согласовано   |
| 676                      | 679   | 24,76                            |                                   |   |
| 679                      | 1155  | 15,97                            |                                   |   |
| 1155                     | 1154  | 25,35                            |                                   |   |

**3. Сведения о характеристиках уточняемого земельного участка с кадастровым номером** 73:19:083301:265 :

| № п/п | Наименование характеристики земельного участка | Значение характеристики |
|-------|--|-------------------------|
| 1     | 2  | 3                       |
|       |  |                         |



| 1   | 2  | 3                                  |
|---|--|------------------------------------|
| 1.  | Адрес земельного участка   |                                    |
| 1.1.  | Сведения о местоположении земельного участка (при отсутствии адреса) в структурированном в соответствии с федеральной информационной адресной системой виде      | —                                  |
| 1.2.  | Дополнительные сведения о местоположении земельного участка  | —                                  |
| 2.  | Площадь земельного участка ± величина погрешности определения (вычисления) площади ( $P \pm \Delta P$ ), м <sup>2</sup>  | 401 ± 7,00                         |
| 3.  | Формула, примененная для вычисления предельной погрешности определения площади земельного участка, с подставленными значениями и итоговые (вычисленные) значения | $3,5 * 0,10 * \sqrt{(401,00)} = 7$ |
| 4.  | Площадь земельного участка согласно сведениям Единого государственного реестра недвижимости (Ркад), м <sup>2</sup>   | 406,00                             |
| 5.  | Оценка расхождения Р и Ркад ( $P - P_{кад}$ ), м <sup>2</sup>  | 5                                  |
| 6.  | Предельный минимальный и максимальный размеры земельного участка (Рмин и Рмакс), м <sup>2</sup>  | —<br>—                             |
| 7.  | Вид (виды) разрешенного использования  | Для садоводства                    |
| 7.1.  | Дополнительные сведения об использовании земельного участка  | —                                  |
| 8.  | Кадастровый или иной государственный учетный номер (инвентарный) здания, сооружения, объекта незавершенного строительства, расположенного на земельном участке   | —                                  |
| 9.  | Сведения о земельных участках (землях общего пользования, территории общего пользования), посредством которых обеспечивается доступ                              | —                                  |
| 10.   | Иные сведения  | —                                  |
| <b>4. Пояснения к сведениям об уточняемом земельном участке с кадастровым номером</b> |  | <b>73:19:083301:265</b> :          |
| 1.  |  | —                                  |

**1. Сведения о характерных точках границ уточняемого земельного участка с кадастровым номером** 73:19:083301:271 :  
 Система координат МСК-55, зона 2 Зона № 2

| Обозначение характерных точек границ | Координаты, м  |   |  |              | Метод определения координат                             | Формулы, примененные для расчета средней квадратической погрешности определения координат характерных точек границ (Mt), с подставленными в такие формулы значениями и итоговые (вычисленные) значения Mt, м | Описание закрепления точки |
|--------------------------------------|--|---|--|--------------|---|--|----------------------------|
|                                      | содержатся в Едином государственном реестре недвижимости |   | определены в результате выполнения комплексных кадастровых работ |              |   |  |                            |
|                                      | X  | Y | X  | Y            |   |  |                            |
| 1                                    | 2  | 3 | 4  | 5            | 6   | 7  | 8                          |
| 1153                                 | —  | — | 511 485,23   | 2 252 594,84 | Метод спутниковых геодезических измерений (определений) | Mt = 0,10  | —                          |
| 1152                                 | —  | — | 511 478,21   | 2 252 609,15 |   |  |                            |
| 1160                                 | —  | — | 511 455,48   | 2 252 598,25 |   |  |                            |
| 1161                                 | —  | — | 511 461,59   | 2 252 585,32 |   |  |                            |
| 1162                                 | —  | — | 511 492,22   | 2 252 580,45 |   |  |                            |
| 1153                                 | —  | — | 511 485,23   | 2 252 594,84 |   |  |                            |

**2. Сведения о частях границ уточняемого земельного участка с кадастровым номером** 73:19:083301:271 :

| Обозначение части границ |       | Горизонтальное проложение (S), м | Описание прохождения части границ | Сведения о согласовании местоположения границ (согласовано/спорное) |
|--------------------------|-------|----------------------------------|-----------------------------------|---|
| от т.                    | до т. |                                  |                                   |   |
| 1                        | 2     | 3                                | 4                                 | 5   |
| 1153                     | 1152  | 15,94                            | —                                 | согласовано   |
| 1152                     | 1160  | 25,21                            |                                   |   |
| 1160                     | 1161  | 14,30                            |                                   |   |
| 1161                     | 1162  | 31,01                            |                                   |   |
| 1162                     | 1153  | 16,00                            |                                   |   |
|                          |       |                                  |                                   |   |

**3. Сведения о характеристиках уточняемого земельного участка с кадастровым номером** 73:19:083301:271 :

| № п/п | Наименование характеристики земельного участка | Значение характеристики |
|-------|--|-------------------------|
| 1     | 2  | 3                       |
|       |  |                         |

| 1   | 2  | 3                                  |
|---|--|------------------------------------|
| 1.  | Адрес земельного участка   |                                    |
| 1.1.  | Сведения о местоположении земельного участка (при отсутствии адреса) в структурированном в соответствии с федеральной информационной адресной системой виде      | —                                  |
| 1.2.  | Дополнительные сведения о местоположении земельного участка  | —                                  |
| 2.  | Площадь земельного участка ± величина погрешности определения (вычисления) площади ( $P \pm \Delta P$ ), м <sup>2</sup>  | 586 ± 8,00                         |
| 3.  | Формула, примененная для вычисления предельной погрешности определения площади земельного участка, с подставленными значениями и итоговые (вычисленные) значения | $3,5 * 0,10 * \sqrt{(586,00)} = 8$ |
| 4.  | Площадь земельного участка согласно сведениям Единого государственного реестра недвижимости (Ркад), м <sup>2</sup>   | 557,00                             |
| 5.  | Оценка расхождения Р и Ркад ( $P - P_{кад}$ ), м <sup>2</sup>  | 29                                 |
| 6.  | Предельный минимальный и максимальный размеры земельного участка (Рмин и Рмакс), м <sup>2</sup>  | —<br>—                             |
| 7.  | Вид (виды) разрешенного использования  | Для садоводства                    |
| 7.1.  | Дополнительные сведения об использовании земельного участка  | —                                  |
| 8.  | Кадастровый или иной государственный учетный номер (инвентарный) здания, сооружения, объекта незавершенного строительства, расположенного на земельном участке   | 73:19:083301:641                   |
| 9.  | Сведения о земельных участках (землях общего пользования, территории общего пользования), посредством которых обеспечивается доступ                              | —                                  |
| 10.   | Иные сведения  | —                                  |
| <b>4. Пояснения к сведениям об уточняемом земельном участке с кадастровым номером</b> |  | <b>73:19:083301:271</b> :          |
| 1.  |  | —                                  |

**1. Сведения о характерных точках границ уточняемого земельного участка с кадастровым номером** 73:19:083301:272 :  
 Система координат МСК-55, зона 2 Зона № 2

| Обозначение характерных точек границ | Координаты, м  |   |  |              | Метод определения координат                             | Формулы, примененные для расчета средней квадратической погрешности определения координат характерных точек границ (Mt), с подставленными в такие формулы значениями и итоговые (вычисленные) значения Mt, м | Описание закрепления точки |
|--------------------------------------|--|---|--|--------------|---|--|----------------------------|
|                                      | содержатся в Едином государственном реестре недвижимости |   | определены в результате выполнения комплексных кадастровых работ |              |   |  |                            |
|                                      | X  | Y | X  | Y            |   |  |                            |
| 1                                    | 2  | 3 | 4  | 5            | 6   | 7  | 8                          |
| 1152                                 | —  | — | 511 478,21   | 2 252 609,15 | Метод спутниковых геодезических измерений (определений) | Mt = 0,10  | —                          |
| 1155                                 | —  | — | 511 470,97   | 2 252 623,63 |   |  |                            |
| 1156                                 | —  | — | 511 456,91   | 2 252 616,68 |   |  |                            |
| 1157                                 | —  | — | 511 452,98   | 2 252 614,21 |   |  |                            |
| 1158                                 | —  | — | 511 448,50   | 2 252 612,01 |   |  |                            |
| 1159                                 | —  | — | 511 448,63   | 2 252 611,74 |   |  |                            |
| 1160                                 | —  | — | 511 455,48   | 2 252 598,25 |   |  |                            |
| 1152                                 | —  | — | 511 478,21   | 2 252 609,15 |   |  |                            |

**2. Сведения о частях границ уточняемого земельного участка с кадастровым номером** 73:19:083301:272 :

| Обозначение части границ |       | Горизонтальное проложение (S), м | Описание прохождения части границ | Сведения о согласовании местоположения границ (согласовано/спорное) |
|--------------------------|-------|----------------------------------|-----------------------------------|---|
| от т.                    | до т. |                                  |                                   |   |
| 1                        | 2     | 3                                | 4                                 | 5   |
| 1152                     | 1155  | 16,19                            | —                                 | согласовано   |
| 1155                     | 1156  | 15,68                            |                                   |   |
| 1156                     | 1157  | 4,64                             |                                   |   |
| 1157                     | 1158  | 4,99                             |                                   |   |

| 1    | 2    | 3     | 4 | 5           |
|------|------|-------|---|-------------|
| 1158 | 1159 | 0,30  | — | согласовано |
| 1159 | 1160 | 15,13 |   |             |
| 1160 | 1152 | 25,21 |   |             |

**3. Сведения о характеристиках уточняемого земельного участка с кадастровым номером** 73:19:083301:272 :

| № п/п | Наименование характеристики земельного участка   | Значение характеристики            |
|-------|--|------------------------------------|
| 1     | 2  | 3                                  |
| 1.    | Адрес земельного участка   |                                    |
| 1.1.  | Сведения о местоположении земельного участка (при отсутствии адреса) в структурированном в соответствии с федеральной информационной адресной системой виде      | —                                  |
| 1.2.  | Дополнительные сведения о местоположении земельного участка  | —                                  |
| 2.    | Площадь земельного участка ± величина погрешности определения (вычисления) площади ( $P \pm \Delta P$ ), м <sup>2</sup>  | 402 ± 7,00                         |
| 3.    | Формула, примененная для вычисления предельной погрешности определения площади земельного участка, с подставленными значениями и итоговые (вычисленные) значения | $3,5 * 0,10 * \sqrt{(402,00)} = 7$ |
| 4.    | Площадь земельного участка согласно сведениям Единого государственного реестра недвижимости (Ркад), м <sup>2</sup>   | 411,00                             |
| 5.    | Оценка расхождения Р и Ркад ( $P - P_{кад}$ ), м <sup>2</sup>  | 9                                  |
| 6.    | Предельный минимальный и максимальный размеры земельного участка (Рмин и Рмакс), м <sup>2</sup>  | —<br>—                             |
| 7.    | Вид (виды) разрешенного использования  | Для коллективного садоводства      |
| 7.1.  | Дополнительные сведения об использовании земельного участка  | —                                  |
| 8.    | Кадастровый или иной государственный учетный номер (инвентарный) здания, сооружения, объекта незавершенного строительства, расположенного на земельном участке   | 73:19:083301:1072                  |
| 9.    | Сведения о земельных участках (землях общего пользования, территории общего пользования), посредством которых обеспечивается доступ                              | —                                  |
| 10.   | Иные сведения  | —                                  |

**4. Пояснения к сведениям об уточняемом земельном участке с кадастровым номером** 73:19:083301:272 :

|    |   |
|----|---|
| 1. | — |
|----|---|

**1. Сведения о характерных точках границ уточняемого земельного участка с кадастровым номером** 73:19:083301:286 :  
 Система координат МСК-55, зона 2 Зона № 2

| Обозначение характерных точек границ | Координаты, м  |   |  |              | Метод определения координат                             | Формулы, примененные для расчета средней квадратической погрешности определения координат характерных точек границ (Mt), с подставленными в такие формулы значениями и итоговые (вычисленные) значения Mt, м | Описание закрепления точки |
|--------------------------------------|--|---|--|--------------|---|--|----------------------------|
|                                      | содержатся в Едином государственном реестре недвижимости |   | определены в результате выполнения комплексных кадастровых работ |              |   |  |                            |
|                                      | X  | Y | X  | Y            |   |  |                            |
| 1                                    | 2  | 3 | 4  | 5            | 6   | 7  | 8                          |
| 1163                                 | —  | — | 511 419,61   | 2 252 544,65 | Метод спутниковых геодезических измерений (определений) | Mt = 0,10  | —                          |
| 1164                                 | —  | — | 511 432,51   | 2 252 551,55 |   |  |                            |
| 1165                                 | —  | — | 511 423,64   | 2 252 568,30 |   |  |                            |
| 1166                                 | —  | — | 511 420,85   | 2 252 574,15 |   |  |                            |
| 1167                                 | —  | — | 511 402,92   | 2 252 578,85 |   |  |                            |
| 1163                                 | —  | — | 511 419,61   | 2 252 544,65 |   |  |                            |

**2. Сведения о частях границ уточняемого земельного участка с кадастровым номером** 73:19:083301:286 :

| Обозначение части границ |       | Горизонтальное проложение (S), м | Описание прохождения части границ | Сведения о согласовании местоположения границ (согласовано/спорное) |
|--------------------------|-------|----------------------------------|-----------------------------------|---|
| от т.                    | до т. |                                  |                                   |   |
| 1                        | 2     | 3                                | 4                                 | 5   |
| 1163                     | 1164  | 14,63                            | —                                 | согласовано   |
| 1164                     | 1165  | 18,95                            |                                   |   |
| 1165                     | 1166  | 6,48                             |                                   |   |
| 1166                     | 1167  | 18,54                            |                                   |   |
| 1167                     | 1163  | 38,06                            |                                   |   |
|                          |       |                                  |                                   |   |

**3. Сведения о характеристиках уточняемого земельного участка с кадастровым номером** 73:19:083301:286 :

| № п/п | Наименование характеристики земельного участка | Значение характеристики |
|-------|--|-------------------------|
| 1     | 2  | 3                       |
|       |  |                         |

| 1   | 2  | 3                              |
|---|--|--------------------------------|
| 1.  | Адрес земельного участка   |                                |
| 1.1.  | Сведения о местоположении земельного участка (при отсутствии адреса) в структурированном в соответствии с федеральной информационной адресной системой виде      | —                              |
| 1.2.  | Дополнительные сведения о местоположении земельного участка  | —                              |
| 2.  | Площадь земельного участка ± величина погрешности определения (вычисления) площади ( $P \pm \Delta P$ ), м <sup>2</sup>  | 451 ± 7,00                     |
| 3.  | Формула, примененная для вычисления предельной погрешности определения площади земельного участка, с подставленными значениями и итоговые (вычисленные) значения | $3,5*0,10*\sqrt{(451,00)} = 7$ |
| 4.  | Площадь земельного участка согласно сведениям Единого государственного реестра недвижимости (Ркад), м <sup>2</sup>   | 390,00                         |
| 5.  | Оценка расхождения Р и Ркад ( $P - P_{кад}$ ), м <sup>2</sup>  | 61                             |
| 6.  | Предельный минимальный и максимальный размеры земельного участка (Рмин и Рмакс), м <sup>2</sup>  | —<br>—                         |
| 7.  | Вид (виды) разрешенного использования  | Для садоводства                |
| 7.1.  | Дополнительные сведения об использовании земельного участка  | —                              |
| 8.  | Кадастровый или иной государственный учетный номер (инвентарный) здания, сооружения, объекта незавершенного строительства, расположенного на земельном участке   | —                              |
| 9.  | Сведения о земельных участках (землях общего пользования, территории общего пользования), посредством которых обеспечивается доступ                              | —                              |
| 10.   | Иные сведения  | —                              |
| <b>4. Пояснения к сведениям об уточняемом земельном участке с кадастровым номером</b> |  | <b>73:19:083301:286</b> :      |
| 1.  |  | —                              |

**1. Сведения о характерных точках границ уточняемого земельного участка с кадастровым номером** 73:19:083301:295 :  
 Система координат МСК-55, зона 2 Зона № 2

| Обозначение характерных точек границ | Координаты, м  |   |  |              | Метод определения координат                             | Формулы, примененные для расчета средней квадратической погрешности определения координат характерных точек границ (Mt), с подставленными в такие формулы значениями и итоговые (вычисленные) значения Mt, м | Описание закрепления точки |
|--------------------------------------|--|---|--|--------------|---|--|----------------------------|
|                                      | содержатся в Едином государственном реестре недвижимости |   | определены в результате выполнения комплексных кадастровых работ |              |   |  |                            |
|                                      | X  | Y | X  | Y            |   |  |                            |
| 1                                    | 2  | 3 | 4  | 5            | 6   | 7  | 8                          |
| 1168                                 | —  | — | 511 377,58   | 2 252 560,05 | Метод спутниковых геодезических измерений (определений) | Mt = 0,10  | —                          |
| 1169                                 | —  | — | 511 400,09   | 2 252 571,48 |   |  |                            |
| 1170                                 | —  | — | 511 393,01   | 2 252 585,78 |   |  |                            |
| н1171У                               | —  | — | 511 392,43   | 2 252 586,91 |   |  |                            |
| н1172У                               | —  | — | 511 370,26   | 2 252 575,42 |   |  |                            |
| н1173У                               | —  | — | 511 370,75   | 2 252 574,37 |   |  |                            |
| 1168                                 | —  | — | 511 377,58   | 2 252 560,05 |   |  |                            |

**2. Сведения о частях границ уточняемого земельного участка с кадастровым номером** 73:19:083301:295 :

| Обозначение части границ |        | Горизонтальное проложение (S), м | Описание прохождения части границ | Сведения о согласовании местоположения границ (согласовано/спорное) |
|--------------------------|--------|----------------------------------|-----------------------------------|---|
| от т.                    | до т.  |                                  |                                   |   |
| 1                        | 2      | 3                                | 4                                 | 5   |
| 1168                     | 1169   | 25,25                            | —                                 | согласовано   |
| 1169                     | 1170   | 15,96                            |                                   |   |
| 1170                     | н1171У | 1,27                             |                                   |   |
| н1171У                   | н1172У | 24,97                            |                                   |   |
| н1172У                   | н1173У | 1,16                             |                                   |   |
| н1173У                   | 1168   | 15,87                            |                                   |   |



**3. Сведения о характеристиках уточняемого земельного участка с кадастровым номером 73:19:083301:295 :**

| № п/п | Наименование характеристики земельного участка   | Значение характеристики        |
|-------|--|--------------------------------|
| 1     | 2  | 3                              |
| 1.    | Адрес земельного участка   |                                |
| 1.1.  | Сведения о местоположении земельного участка (при отсутствии адреса) в структурированном в соответствии с федеральной информационной адресной системой виде      | —                              |
| 1.2.  | Дополнительные сведения о местоположении земельного участка  | —                              |
| 2.    | Площадь земельного участка ± величина погрешности определения (вычисления) площади ( $P \pm \Delta P$ ), м <sup>2</sup>  | 430 ± 7,00                     |
| 3.    | Формула, примененная для вычисления предельной погрешности определения площади земельного участка, с подставленными значениями и итоговые (вычисленные) значения | $3,5*0,10*\sqrt{(430,00)} = 7$ |
| 4.    | Площадь земельного участка согласно сведениям Единого государственного реестра недвижимости (Ркад), м <sup>2</sup>   | 425,00                         |
| 5.    | Оценка расхождения Р и Ркад ( $P - P_{кад}$ ), м <sup>2</sup>  | 5                              |
| 6.    | Предельный минимальный и максимальный размеры земельного участка (Рмин и Рмакс), м <sup>2</sup>  | —<br>—                         |
| 7.    | Вид (виды) разрешенного использования  | Для коллективного садоводства  |
| 7.1.  | Дополнительные сведения об использовании земельного участка  | —                              |
| 8.    | Кадастровый или иной государственный учетный номер (инвентарный) здания, сооружения, объекта незавершенного строительства, расположенного на земельном участке   | 73:19:083301:670               |
| 9.    | Сведения о земельных участках (землях общего пользования, территории общего пользования), посредством которых обеспечивается доступ                              | —                              |
| 10.   | Иные сведения  | —                              |

**4. Пояснения к сведениям об уточняемом земельном участке с кадастровым номером 73:19:083301:295 :**

|    |   |
|----|---|
| 1. | — |
|----|---|

**1. Сведения о характерных точках границ уточняемого земельного участка с кадастровым номером** 73:19:083301:302 :  
 Система координат МСК-55, зона 2 Зона № 2

| Обозначение характерных точек границ | Координаты, м  |   |  |              | Метод определения координат                             | Формулы, примененные для расчета средней квадратической погрешности определения координат характерных точек границ (Mt), с подставленными в такие формулы значениями и итоговые (вычисленные) значения Mt, м | Описание закрепления точки |
|--------------------------------------|--|---|--|--------------|---|--|----------------------------|
|                                      | содержатся в Едином государственном реестре недвижимости |   | определены в результате выполнения комплексных кадастровых работ |              |   |  |                            |
|                                      | X  | Y | X  | Y            |   |  |                            |
| 1                                    | 2  | 3 | 4  | 5            | 6   | 7  | 8                          |
| 1174                                 | —  | — | 511 391,20   | 2 252 531,08 | Метод спутниковых геодезических измерений (определений) | Mt = 0,10  | —                          |
| 1175                                 | —  | — | 511 384,25   | 2 252 545,90 |   |  |                            |
| 1176                                 | —  | — | 511 361,19   | 2 252 535,02 |   |  |                            |
| 1177                                 | —  | — | 511 368,47   | 2 252 520,27 |   |  |                            |
| 1174                                 | —  | — | 511 391,20   | 2 252 531,08 |   |  |                            |

**2. Сведения о частях границ уточняемого земельного участка с кадастровым номером** 73:19:083301:302 :

| Обозначение части границ |       | Горизонтальное проложение (S), м | Описание прохождения части границ | Сведения о согласовании местоположения границ (согласовано/спорное) |
|--------------------------|-------|----------------------------------|-----------------------------------|---|
| от т.                    | до т. |                                  |                                   |   |
| 1                        | 2     | 3                                | 4                                 | 5   |
| 1174                     | 1175  | 16,37                            | —                                 | согласовано   |
| 1175                     | 1176  | 25,50                            |                                   |   |
| 1176                     | 1177  | 16,45                            |                                   |   |
| 1177                     | 1174  | 25,17                            |                                   |   |

**3. Сведения о характеристиках уточняемого земельного участка с кадастровым номером** 73:19:083301:302 :

| № п/п | Наименование характеристики земельного участка | Значение характеристики |
|-------|--|-------------------------|
| 1     | 2  | 3                       |
|       |  |                         |

| 1   | 2  | 3                                  |
|---|--|------------------------------------|
| 1.  | Адрес земельного участка   |                                    |
| 1.1.  | Сведения о местоположении земельного участка (при отсутствии адреса) в структурированном в соответствии с федеральной информационной адресной системой виде      | —                                  |
| 1.2.  | Дополнительные сведения о местоположении земельного участка  | —                                  |
| 2.  | Площадь земельного участка ± величина погрешности определения (вычисления) площади ( $P \pm \Delta P$ ), м <sup>2</sup>  | 416 ± 7,00                         |
| 3.  | Формула, примененная для вычисления предельной погрешности определения площади земельного участка, с подставленными значениями и итоговые (вычисленные) значения | $3,5 * 0,10 * \sqrt{(416,00)} = 7$ |
| 4.  | Площадь земельного участка согласно сведениям Единого государственного реестра недвижимости (Ркад), м <sup>2</sup>   | 400,00                             |
| 5.  | Оценка расхождения Р и Ркад ( $P - P_{кад}$ ), м <sup>2</sup>  | 16                                 |
| 6.  | Предельный минимальный и максимальный размеры земельного участка (Рмин и Рмакс), м <sup>2</sup>  | —<br>—                             |
| 7.  | Вид (виды) разрешенного использования  | Для коллективного садоводства      |
| 7.1.  | Дополнительные сведения об использовании земельного участка  | —                                  |
| 8.  | Кадастровый или иной государственный учетный номер (инвентарный) здания, сооружения, объекта незавершенного строительства, расположенного на земельном участке   | 73:19:083301:677                   |
| 9.  | Сведения о земельных участках (землях общего пользования, территории общего пользования), посредством которых обеспечивается доступ                              | —                                  |
| 10.   | Иные сведения  | —                                  |
| <b>4. Пояснения к сведениям об уточняемом земельном участке с кадастровым номером</b> |  | <b>73:19:083301:302</b> :          |
| 1.  |  | —                                  |

**1. Сведения о характерных точках границ уточняемого земельного участка с кадастровым номером** 73:19:083301:303 :  
 Система координат МСК-55, зона 2 Зона № 2

| Обозначение характерных точек границ | Координаты, м  |   |  |              | Метод определения координат                             | Формулы, примененные для расчета средней квадратической погрешности определения координат характерных точек границ (Mt), с подставленными в такие формулы значениями и итоговые (вычисленные) значения Mt, м | Описание закрепления точки |
|--------------------------------------|--|---|--|--------------|---|--|----------------------------|
|                                      | содержатся в Едином государственном реестре недвижимости |   | определены в результате выполнения комплексных кадастровых работ |              |   |  |                            |
|                                      | X  | Y | X  | Y            |   |  |                            |
| 1                                    | 2  | 3 | 4  | 5            | 6   | 7  | 8                          |
| 1175                                 | —  | — | 511 384,25   | 2 252 545,90 | Метод спутниковых геодезических измерений (определений) | Mt = 0,10  | —                          |
| 1168                                 | —  | — | 511 377,58   | 2 252 560,05 |   |  |                            |
| н1178У                               | —  | — | 511 354,57   | 2 252 549,09 |   |  |                            |
| 1176                                 | —  | — | 511 361,19   | 2 252 535,02 |   |  |                            |
| 1175                                 | —  | — | 511 384,25   | 2 252 545,90 |   |  |                            |

**2. Сведения о частях границ уточняемого земельного участка с кадастровым номером** 73:19:083301:303 :

| Обозначение части границ |        | Горизонтальное проложение (S), м | Описание прохождения части границ | Сведения о согласовании местоположения границ (согласовано/спорное) |
|--------------------------|--------|----------------------------------|-----------------------------------|---|
| от т.                    | до т.  |                                  |                                   |   |
| 1                        | 2      | 3                                | 4                                 | 5   |
| 1175                     | 1168   | 15,64                            | —                                 | согласовано   |
| 1168                     | н1178У | 25,49                            |                                   |   |
| н1178У                   | 1176   | 15,55                            |                                   |   |
| 1176                     | 1175   | 25,50                            |                                   |   |

**3. Сведения о характеристиках уточняемого земельного участка с кадастровым номером** 73:19:083301:303 :

| № п/п | Наименование характеристики земельного участка | Значение характеристики |
|-------|--|-------------------------|
| 1     | 2  | 3                       |
| 1     | 2  | 3                       |

| 1   | 2  | 3                                  |
|---|--|------------------------------------|
| 1.  | Адрес земельного участка   |                                    |
| 1.1.  | Сведения о местоположении земельного участка (при отсутствии адреса) в структурированном в соответствии с федеральной информационной адресной системой виде      | —                                  |
| 1.2.  | Дополнительные сведения о местоположении земельного участка  | —                                  |
| 2.  | Площадь земельного участка ± величина погрешности определения (вычисления) площади ( $P \pm \Delta P$ ), м <sup>2</sup>  | 398 ± 7,00                         |
| 3.  | Формула, примененная для вычисления предельной погрешности определения площади земельного участка, с подставленными значениями и итоговые (вычисленные) значения | $3,5 * 0,10 * \sqrt{(398,00)} = 7$ |
| 4.  | Площадь земельного участка согласно сведениям Единого государственного реестра недвижимости (Ркад), м <sup>2</sup>   | 420,00                             |
| 5.  | Оценка расхождения Р и Ркад ( $P - P_{кад}$ ), м <sup>2</sup>  | 22                                 |
| 6.  | Предельный минимальный и максимальный размеры земельного участка (Рмин и Рмакс), м <sup>2</sup>  | —<br>—                             |
| 7.  | Вид (виды) разрешенного использования  | Для садоводства                    |
| 7.1.  | Дополнительные сведения об использовании земельного участка  | —                                  |
| 8.  | Кадастровый или иной государственный учетный номер (инвентарный) здания, сооружения, объекта незавершенного строительства, расположенного на земельном участке   | 73:19:083301:678; 73:24:010101:949 |
| 9.  | Сведения о земельных участках (землях общего пользования, территории общего пользования), посредством которых обеспечивается доступ                              | —                                  |
| 10.   | Иные сведения  | —                                  |
| <b>4. Пояснения к сведениям об уточняемом земельном участке с кадастровым номером</b> |  | <b>73:19:083301:303</b> :          |
| 1.  |  | —                                  |

**1. Сведения о характерных точках границ уточняемого земельного участка с кадастровым номером** 73:19:083301:304 :  
 Система координат МСК-55, зона 2 Зона № 2

| Обозначение характерных точек границ | Координаты, м  |   |  |              | Метод определения координат                             | Формулы, примененные для расчета средней квадратической погрешности определения координат характерных точек границ (Mt), с подставленными в такие формулы значениями и итоговые (вычисленные) значения Mt, м | Описание закрепления точки |
|--------------------------------------|--|---|--|--------------|---|--|----------------------------|
|                                      | содержатся в Едином государственном реестре недвижимости |   | определены в результате выполнения комплексных кадастровых работ |              |   |  |                            |
|                                      | X  | Y | X  | Y            |   |  |                            |
| 1                                    | 2  | 3 | 4  | 5            | 6   | 7  | 8                          |
| н1178У                               | —  | — | 511 354,57   | 2 252 549,09 | Метод спутниковых геодезических измерений (определений) | Mt = 0,10  | —                          |
| 1168                                 | —  | — | 511 377,58   | 2 252 560,05 |   |  |                            |
| н1173У                               | —  | — | 511 370,75   | 2 252 574,37 |   |  |                            |
| н1179У                               | —  | — | 511 347,69   | 2 252 563,71 |   |  |                            |
| н1178У                               | —  | — | 511 354,57   | 2 252 549,09 |   |  |                            |

**2. Сведения о частях границ уточняемого земельного участка с кадастровым номером** 73:19:083301:304 :

| Обозначение части границ |        | Горизонтальное проложение (S), м | Описание прохождения части границ | Сведения о согласовании местоположения границ (согласовано/спорное) |
|--------------------------|--------|----------------------------------|-----------------------------------|---|
| от т.                    | до т.  |                                  |                                   |   |
| 1                        | 2      | 3                                | 4                                 | 5   |
| н1178У                   | 1168   | 25,49                            | —                                 | согласовано   |
| 1168                     | н1173У | 15,87                            |                                   |   |
| н1173У                   | н1179У | 25,40                            |                                   |   |
| н1179У                   | н1178У | 16,16                            |                                   |   |

**3. Сведения о характеристиках уточняемого земельного участка с кадастровым номером** 73:19:083301:304 :

| № п/п | Наименование характеристики земельного участка | Значение характеристики |
|-------|--|-------------------------|
| 1     | 2  | 3                       |
| 1     | 2  | 3                       |

| 1   | 2  | 3                                  |
|---|--|------------------------------------|
| 1.  | Адрес земельного участка   |                                    |
| 1.1.  | Сведения о местоположении земельного участка (при отсутствии адреса) в структурированном в соответствии с федеральной информационной адресной системой виде      | —                                  |
| 1.2.  | Дополнительные сведения о местоположении земельного участка  | —                                  |
| 2.  | Площадь земельного участка ± величина погрешности определения (вычисления) площади ( $P \pm \Delta P$ ), м <sup>2</sup>  | 407 ± 7,00                         |
| 3.  | Формула, примененная для вычисления предельной погрешности определения площади земельного участка, с подставленными значениями и итоговые (вычисленные) значения | $3,5 * 0,10 * \sqrt{(407,00)} = 7$ |
| 4.  | Площадь земельного участка согласно сведениям Единого государственного реестра недвижимости (Ркад), м <sup>2</sup>   | 400,00                             |
| 5.  | Оценка расхождения Р и Ркад ( $P - P_{кад}$ ), м <sup>2</sup>  | 7                                  |
| 6.  | Предельный минимальный и максимальный размеры земельного участка (Рмин и Рмакс), м <sup>2</sup>  | —<br>—                             |
| 7.  | Вид (виды) разрешенного использования  | Для садоводства                    |
| 7.1.  | Дополнительные сведения об использовании земельного участка  | —                                  |
| 8.  | Кадастровый или иной государственный учетный номер (инвентарный) здания, сооружения, объекта незавершенного строительства, расположенного на земельном участке   | 73:19:083301:679; 73:19:083301:884 |
| 9.  | Сведения о земельных участках (землях общего пользования, территории общего пользования), посредством которых обеспечивается доступ                              | —                                  |
| 10.   | Иные сведения  | —                                  |
| <b>4. Пояснения к сведениям об уточняемом земельном участке с кадастровым номером</b> |  | <b>73:19:083301:304</b> :          |
| 1.  |  | —                                  |

**1. Сведения о характерных точках границ уточняемого земельного участка с кадастровым номером** 73:19:083301:305 :  
 Система координат МСК-55, зона 2 Зона № 2

| Обозначение характерных точек границ | Координаты, м  |   |  |              | Метод определения координат                             | Формулы, примененные для расчета средней квадратической погрешности определения координат характерных точек границ (Mt), с подставленными в такие формулы значениями и итоговые (вычисленные) значения Mt, м | Описание закрепления точки |
|--------------------------------------|--|---|--|--------------|---|--|----------------------------|
|                                      | содержатся в Едином государственном реестре недвижимости |   | определены в результате выполнения комплексных кадастровых работ |              |   |  |                            |
|                                      | X  | Y | X  | Y            |   |  |                            |
| 1                                    | 2  | 3 | 4  | 5            | 6   | 7  | 8                          |
| н1173У                               | —  | — | 511 370,75   | 2 252 574,37 | Метод спутниковых геодезических измерений (определений) | Mt = 0,10  | —                          |
| н1172У                               | —  | — | 511 370,26   | 2 252 575,42 |   |  |                            |
| н1180У                               | —  | — | 511 363,35   | 2 252 588,73 |   |  |                            |
| 1181                                 | —  | — | 511 340,44   | 2 252 579,11 |   |  |                            |
| н1179У                               | —  | — | 511 347,69   | 2 252 563,71 |   |  |                            |
| н1173У                               | —  | — | 511 370,75   | 2 252 574,37 |   |  |                            |

**2. Сведения о частях границ уточняемого земельного участка с кадастровым номером** 73:19:083301:305 :

| Обозначение части границ |        | Горизонтальное проложение (S), м | Описание прохождения части границ | Сведения о согласовании местоположения границ (согласовано/спорное) |
|--------------------------|--------|----------------------------------|-----------------------------------|---|
| от т.                    | до т.  |                                  |                                   |   |
| 1                        | 2      | 3                                | 4                                 | 5   |
| н1173У                   | н1172У | 1,16                             | —                                 | согласовано   |
| н1172У                   | н1180У | 15,00                            |                                   |   |
| н1180У                   | 1181   | 24,85                            |                                   |   |
| 1181                     | н1179У | 17,02                            |                                   |   |
| н1179У                   | н1173У | 25,40                            |                                   |   |

**3. Сведения о характеристиках уточняемого земельного участка с кадастровым номером** 73:19:083301:305 :

| № п/п | Наименование характеристики земельного участка | Значение характеристики |
|-------|--|-------------------------|
| 1     | 2  | 3                       |
| 1     | 2  | 3                       |



| 1   | 2  | 3                                  |
|---|--|------------------------------------|
| 1.  | Адрес земельного участка   |                                    |
| 1.1.  | Сведения о местоположении земельного участка (при отсутствии адреса) в структурированном в соответствии с федеральной информационной адресной системой виде      | —                                  |
| 1.2.  | Дополнительные сведения о местоположении земельного участка  | —                                  |
| 2.  | Площадь земельного участка ± величина погрешности определения (вычисления) площади ( $P \pm \Delta P$ ), м <sup>2</sup>  | 417 ± 7,00                         |
| 3.  | Формула, примененная для вычисления предельной погрешности определения площади земельного участка, с подставленными значениями и итоговые (вычисленные) значения | $3,5 * 0,10 * \sqrt{(417,00)} = 7$ |
| 4.  | Площадь земельного участка согласно сведениям Единого государственного реестра недвижимости (Ркад), м <sup>2</sup>   | 400,00                             |
| 5.  | Оценка расхождения Р и Ркад ( $P - P_{кад}$ ), м <sup>2</sup>  | 17                                 |
| 6.  | Предельный минимальный и максимальный размеры земельного участка ( $P_{мин}$ и $P_{макс}$ ), м <sup>2</sup>  | —<br>—                             |
| 7.  | Вид (виды) разрешенного использования  | Для садоводства                    |
| 7.1.  | Дополнительные сведения об использовании земельного участка  | —                                  |
| 8.  | Кадастровый или иной государственный учетный номер (инвентарный) здания, сооружения, объекта незавершенного строительства, расположенного на земельном участке   | 73:19:083301:682; 73:19:083301:885 |
| 9.  | Сведения о земельных участках (землях общего пользования, территории общего пользования), посредством которых обеспечивается доступ                              | —                                  |
| 10.   | Иные сведения  | —                                  |
| <b>4. Пояснения к сведениям об уточняемом земельном участке с кадастровым номером</b> |  | <b>73:19:083301:305</b> :          |
| 1.  |  | —                                  |

**1. Сведения о характерных точках границ уточняемого земельного участка с кадастровым номером** 73:19:083301:313 :  
 Система координат МСК-55, зона 2 Зона № 2

| Обозначение характерных точек границ | Координаты, м  |   |  |              | Метод определения координат                             | Формулы, примененные для расчета средней квадратической погрешности определения координат характерных точек границ (Mt), с подставленными в такие формулы значениями и итоговые (вычисленные) значения Mt, м | Описание закрепления точки |
|--------------------------------------|--|---|--|--------------|---|--|----------------------------|
|                                      | содержатся в Едином государственном реестре недвижимости |   | определены в результате выполнения комплексных кадастровых работ |              |   |  |                            |
|                                      | X  | Y | X  | Y            |   |  |                            |
| 1                                    | 2  | 3 | 4  | 5            | 6   | 7  | 8                          |
| 1187                                 | —  | — | 511 349,56   | 2 252 546,70 | Метод спутниковых геодезических измерений (определений) | Mt = 0,10  | —                          |
| 1188                                 | —  | — | 511 342,54   | 2 252 561,08 |   |  |                            |
| 1189                                 | —  | — | 511 320,16   | 2 252 550,32 |   |  |                            |
| 1190                                 | —  | — | 511 327,11   | 2 252 535,98 |   |  |                            |
| 1187                                 | —  | — | 511 349,56   | 2 252 546,70 |   |  |                            |

**2. Сведения о частях границ уточняемого земельного участка с кадастровым номером** 73:19:083301:313 :

| Обозначение части границ |       | Горизонтальное проложение (S), м | Описание прохождения части границ | Сведения о согласовании местоположения границ (согласовано/спорное) |
|--------------------------|-------|----------------------------------|-----------------------------------|---|
| от т.                    | до т. |                                  |                                   |   |
| 1                        | 2     | 3                                | 4                                 | 5   |
| 1187                     | 1188  | 16,00                            | —                                 | согласовано   |
| 1188                     | 1189  | 24,83                            |                                   |   |
| 1189                     | 1190  | 15,94                            |                                   |   |
| 1190                     | 1187  | 24,88                            |                                   |   |

**3. Сведения о характеристиках уточняемого земельного участка с кадастровым номером** 73:19:083301:313 :

| № п/п | Наименование характеристики земельного участка | Значение характеристики |
|-------|--|-------------------------|
| 1     | 2  | 3                       |
|       |  |                         |

| 1   | 2  | 3                                  |
|---|--|------------------------------------|
| 1.  | Адрес земельного участка   |                                    |
| 1.1.  | Сведения о местоположении земельного участка (при отсутствии адреса) в структурированном в соответствии с федеральной информационной адресной системой виде      | —                                  |
| 1.2.  | Дополнительные сведения о местоположении земельного участка  | —                                  |
| 2.  | Площадь земельного участка ± величина погрешности определения (вычисления) площади ( $P \pm \Delta P$ ), м <sup>2</sup>  | 397 ± 7,00                         |
| 3.  | Формула, примененная для вычисления предельной погрешности определения площади земельного участка, с подставленными значениями и итоговые (вычисленные) значения | $3,5 * 0,10 * \sqrt{(397,00)} = 7$ |
| 4.  | Площадь земельного участка согласно сведениям Единого государственного реестра недвижимости (Ркад), м <sup>2</sup>   | 408,00                             |
| 5.  | Оценка расхождения Р и Ркад ( $P - P_{кад}$ ), м <sup>2</sup>  | 11                                 |
| 6.  | Предельный минимальный и максимальный размеры земельного участка (Рмин и Рмакс), м <sup>2</sup>  | —<br>—                             |
| 7.  | Вид (виды) разрешенного использования  | Для садоводства                    |
| 7.1.  | Дополнительные сведения об использовании земельного участка  | —                                  |
| 8.  | Кадастровый или иной государственный учетный номер (инвентарный) здания, сооружения, объекта незавершенного строительства, расположенного на земельном участке   | 73:19:083301:691                   |
| 9.  | Сведения о земельных участках (землях общего пользования, территории общего пользования), посредством которых обеспечивается доступ                              | —                                  |
| 10.   | Иные сведения  | —                                  |
| <b>4. Пояснения к сведениям об уточняемом земельном участке с кадастровым номером</b> |  | <b>73:19:083301:313</b> :          |
| 1.  |  | —                                  |

**1. Сведения о характерных точках границ уточняемого земельного участка с кадастровым номером** 73:19:083301:321 :  
 Система координат МСК-55, зона 2 Зона № 2

| Обозначение характерных точек границ | Координаты, м  |   |  |              | Метод определения координат                             | Формулы, примененные для расчета средней квадратической погрешности определения координат характерных точек границ (Mt), с подставленными в такие формулы значениями и итоговые (вычисленные) значения Mt, м | Описание закрепления точки |
|--------------------------------------|--|---|--|--------------|---|--|----------------------------|
|                                      | содержатся в Едином государственном реестре недвижимости |   | определены в результате выполнения комплексных кадастровых работ |              |   |  |                            |
|                                      | X  | Y | X  | Y            |   |  |                            |
| 1                                    | 2  | 3 | 4  | 5            | 6   | 7  | 8                          |
| 1185                                 | —  | — | 511 333,83   | 2 252 521,64 | Метод спутниковых геодезических измерений (определений) | Mt = 0,10  | —                          |
| 1190                                 | —  | — | 511 327,11   | 2 252 535,98 |   |  |                            |
| 1191                                 | —  | — | 511 304,23   | 2 252 524,98 |   |  |                            |
| 1192                                 | —  | — | 511 311,30   | 2 252 510,56 |   |  |                            |
| 1185                                 | —  | — | 511 333,83   | 2 252 521,64 |   |  |                            |

**2. Сведения о частях границ уточняемого земельного участка с кадастровым номером** 73:19:083301:321 :

| Обозначение части границ |       | Горизонтальное проложение (S), м | Описание прохождения части границ | Сведения о согласовании местоположения границ (согласовано/спорное) |
|--------------------------|-------|----------------------------------|-----------------------------------|---|
| от т.                    | до т. |                                  |                                   |   |
| 1                        | 2     | 3                                | 4                                 | 5   |
| 1185                     | 1190  | 15,84                            | —                                 | согласовано   |
| 1190                     | 1191  | 25,39                            |                                   |   |
| 1191                     | 1192  | 16,06                            |                                   |   |
| 1192                     | 1185  | 25,11                            |                                   |   |

**3. Сведения о характеристиках уточняемого земельного участка с кадастровым номером** 73:19:083301:321 :

| № п/п | Наименование характеристики земельного участка | Значение характеристики |
|-------|--|-------------------------|
| 1     | 2  | 3                       |
| 1     | 2  | 3                       |

| 1   | 2  | 3                                   |
|---|--|-------------------------------------|
| 1.  | Адрес земельного участка   |                                     |
| 1.1.  | Сведения о местоположении земельного участка (при отсутствии адреса) в структурированном в соответствии с федеральной информационной адресной системой виде      | —                                   |
| 1.2.  | Дополнительные сведения о местоположении земельного участка  | —                                   |
| 2.  | Площадь земельного участка ± величина погрешности определения (вычисления) площади ( $P \pm \Delta P$ ), м <sup>2</sup>  | 403 ± 7,00                          |
| 3.  | Формула, примененная для вычисления предельной погрешности определения площади земельного участка, с подставленными значениями и итоговые (вычисленные) значения | $3,5 * 0,10 * \sqrt{(403,00)} = 7$  |
| 4.  | Площадь земельного участка согласно сведениям Единого государственного реестра недвижимости (Ркад), м <sup>2</sup>   | 400,00                              |
| 5.  | Оценка расхождения Р и Ркад ( $P - P_{кад}$ ), м <sup>2</sup>  | 3                                   |
| 6.  | Предельный минимальный и максимальный размеры земельного участка (Рмин и Рмакс), м <sup>2</sup>  | —<br>—                              |
| 7.  | Вид (виды) разрешенного использования  | Для садоводства                     |
| 7.1.  | Дополнительные сведения об использовании земельного участка  | —                                   |
| 8.  | Кадастровый или иной государственный учетный номер (инвентарный) здания, сооружения, объекта незавершенного строительства, расположенного на земельном участке   | 73:19:083301:1010; 73:19:083301:701 |
| 9.  | Сведения о земельных участках (землях общего пользования, территории общего пользования), посредством которых обеспечивается доступ                              | —                                   |
| 10.   | Иные сведения  | —                                   |
| <b>4. Пояснения к сведениям об уточняемом земельном участке с кадастровым номером</b> |  | <b>73:19:083301:321</b> :           |
| 1.  |  | —                                   |

**1. Сведения о характерных точках границ уточняемого земельного участка с кадастровым номером** 73:19:083301:322 :  
 Система координат МСК-55, зона 2 Зона № 2

| Обозначение характерных точек границ | Координаты, м  |   |  |              | Метод определения координат                             | Формулы, примененные для расчета средней квадратической погрешности определения координат характерных точек границ (Mt), с подставленными в такие формулы значениями и итоговые (вычисленные) значения Mt, м | Описание закрепления точки |
|--------------------------------------|--|---|--|--------------|---|--|----------------------------|
|                                      | содержатся в Едином государственном реестре недвижимости |   | определены в результате выполнения комплексных кадастровых работ |              |   |  |                            |
|                                      | X  | Y | X  | Y            |   |  |                            |
| 1                                    | 2  | 3 | 4  | 5            | 6   | 7  | 8                          |
| 1190                                 | —  | — | 511 327,11   | 2 252 535,98 | Метод спутниковых геодезических измерений (определений) | Mt = 0,10  | —                          |
| 1189                                 | —  | — | 511 320,16   | 2 252 550,32 |   |  |                            |
| 1193                                 | —  | — | 511 318,20   | 2 252 549,41 |   |  |                            |
| 1194                                 | —  | — | 511 297,28   | 2 252 539,60 |   |  |                            |
| 1191                                 | —  | — | 511 304,23   | 2 252 524,98 |   |  |                            |
| 1190                                 | —  | — | 511 327,11   | 2 252 535,98 |   |  |                            |

**2. Сведения о частях границ уточняемого земельного участка с кадастровым номером** 73:19:083301:322 :

| Обозначение части границ |       | Горизонтальное проложение (S), м | Описание прохождения части границ | Сведения о согласовании местоположения границ (согласовано/спорное) |
|--------------------------|-------|----------------------------------|-----------------------------------|---|
| от т.                    | до т. |                                  |                                   |   |
| 1                        | 2     | 3                                | 4                                 | 5   |
| 1190                     | 1189  | 15,94                            | —                                 | согласовано   |
| 1189                     | 1193  | 2,16                             |                                   |   |
| 1193                     | 1194  | 23,11                            |                                   |   |
| 1194                     | 1191  | 16,19                            |                                   |   |
| 1191                     | 1190  | 25,39                            |                                   |   |
|                          |       |                                  |                                   |   |

**3. Сведения о характеристиках уточняемого земельного участка с кадастровым номером** 73:19:083301:322 :

| № п/п | Наименование характеристики земельного участка | Значение характеристики |
|-------|--|-------------------------|
| 1     | 2  | 3                       |
|       |  |                         |

| 1   | 2  | 3                                  |
|---|--|------------------------------------|
| 1.  | Адрес земельного участка   |                                    |
| 1.1.  | Сведения о местоположении земельного участка (при отсутствии адреса) в структурированном в соответствии с федеральной информационной адресной системой виде      | —                                  |
| 1.2.  | Дополнительные сведения о местоположении земельного участка  | —                                  |
| 2.  | Площадь земельного участка ± величина погрешности определения (вычисления) площади ( $P \pm \Delta P$ ), м <sup>2</sup>  | 407 ± 7,00                         |
| 3.  | Формула, примененная для вычисления предельной погрешности определения площади земельного участка, с подставленными значениями и итоговые (вычисленные) значения | $3,5 * 0,10 * \sqrt{(407,00)} = 7$ |
| 4.  | Площадь земельного участка согласно сведениям Единого государственного реестра недвижимости (Ркад), м <sup>2</sup>   | 413,00                             |
| 5.  | Оценка расхождения Р и Ркад ( $P - P_{кад}$ ), м <sup>2</sup>  | 6                                  |
| 6.  | Предельный минимальный и максимальный размеры земельного участка ( $P_{мин}$ и $P_{макс}$ ), м <sup>2</sup>  | —<br>—                             |
| 7.  | Вид (виды) разрешенного использования  | Для садоводства                    |
| 7.1.  | Дополнительные сведения об использовании земельного участка  | —                                  |
| 8.  | Кадастровый или иной государственный учетный номер (инвентарный) здания, сооружения, объекта незавершенного строительства, расположенного на земельном участке   | 73:19:083301:702; 73:19:083301:888 |
| 9.  | Сведения о земельных участках (землях общего пользования, территории общего пользования), посредством которых обеспечивается доступ                              | —                                  |
| 10.   | Иные сведения  | —                                  |
| <b>4. Пояснения к сведениям об уточняемом земельном участке с кадастровым номером</b> |  | <b>73:19:083301:322</b> :          |
| 1.  |  | —                                  |

**1. Сведения о характерных точках границ уточняемого земельного участка с кадастровым номером** 73:19:083301:329 :  
 Система координат МСК-55, зона 2 Зона № 2

| Обозначение характерных точек границ | Координаты, м  |   |  |              | Метод определения координат                             | Формулы, примененные для расчета средней квадратической погрешности определения координат характерных точек границ (Mt), с подставленными в такие формулы значениями и итоговые (вычисленные) значения Mt, м | Описание закрепления точки |
|--------------------------------------|--|---|--|--------------|---|--|----------------------------|
|                                      | содержатся в Едином государственном реестре недвижимости |   | определены в результате выполнения комплексных кадастровых работ |              |   |  |                            |
|                                      | X  | Y | X  | Y            |   |  |                            |
| 1                                    | 2  | 3 | 4  | 5            | 6   | 7  | 8                          |
| 1195                                 | —  | — | 511 313,41   | 2 252 493,78 | Метод спутниковых геодезических измерений (определений) | Mt = 0,10  | —                          |
| 1196                                 | —  | — | 511 308,04   | 2 252 505,09 |   |  |                            |
| н1197У                               | —  | — | 511 306,54   | 2 252 508,17 |   |  |                            |
| н1198У                               | —  | — | 511 283,64   | 2 252 497,03 |   |  |                            |
| 1199                                 | —  | — | 511 291,04   | 2 252 482,99 |   |  |                            |
| 1195                                 | —  | — | 511 313,41   | 2 252 493,78 |   |  |                            |

**2. Сведения о частях границ уточняемого земельного участка с кадастровым номером** 73:19:083301:329 :

| Обозначение части границ |        | Горизонтальное проложение (S), м | Описание прохождения части границ | Сведения о согласовании местоположения границ (согласовано/спорное) |
|--------------------------|--------|----------------------------------|-----------------------------------|---|
| от т.                    | до т.  |                                  |                                   |   |
| 1                        | 2      | 3                                | 4                                 | 5   |
| 1195                     | 1196   | 12,52                            | —                                 | согласовано   |
| 1196                     | н1197У | 3,43                             |                                   |   |
| н1197У                   | н1198У | 25,47                            |                                   |   |
| н1198У                   | 1199   | 15,87                            |                                   |   |
| 1199                     | 1195   | 24,84                            |                                   |   |
|                          |        |                                  |                                   |   |

**3. Сведения о характеристиках уточняемого земельного участка с кадастровым номером** 73:19:083301:329 :

| № п/п | Наименование характеристики земельного участка | Значение характеристики |
|-------|--|-------------------------|
| 1     | 2  | 3                       |
|       |  |                         |



| 1   | 2  | 3                                  |
|---|--|------------------------------------|
| 1.  | Адрес земельного участка   |                                    |
| 1.1.  | Сведения о местоположении земельного участка (при отсутствии адреса) в структурированном в соответствии с федеральной информационной адресной системой виде      | —                                  |
| 1.2.  | Дополнительные сведения о местоположении земельного участка  | —                                  |
| 2.  | Площадь земельного участка ± величина погрешности определения (вычисления) площади ( $P \pm \Delta P$ ), м <sup>2</sup>  | 400 ± 7,00                         |
| 3.  | Формула, примененная для вычисления предельной погрешности определения площади земельного участка, с подставленными значениями и итоговые (вычисленные) значения | $3,5 * 0,10 * \sqrt{(400,00)} = 7$ |
| 4.  | Площадь земельного участка согласно сведениям Единого государственного реестра недвижимости (Ркад), м <sup>2</sup>   | 405,00                             |
| 5.  | Оценка расхождения Р и Ркад ( $P - P_{кад}$ ), м <sup>2</sup>  | 5                                  |
| 6.  | Предельный минимальный и максимальный размеры земельного участка (Рмин и Рмакс), м <sup>2</sup>  | —<br>—                             |
| 7.  | Вид (виды) разрешенного использования  | Для коллективного садоводства      |
| 7.1.  | Дополнительные сведения об использовании земельного участка  | —                                  |
| 8.  | Кадастровый или иной государственный учетный номер (инвентарный) здания, сооружения, объекта незавершенного строительства, расположенного на земельном участке   | 73:19:083301:711                   |
| 9.  | Сведения о земельных участках (землях общего пользования, территории общего пользования), посредством которых обеспечивается доступ                              | —                                  |
| 10.   | Иные сведения  | —                                  |
| <b>4. Пояснения к сведениям об уточняемом земельном участке с кадастровым номером</b> |  | <b>73:19:083301:329</b> :          |
| 1.  |  | —                                  |

**1. Сведения о характерных точках границ уточняемого земельного участка с кадастровым номером** 73:19:083301:330 :  
 Система координат МСК-55, зона 2 Зона № 2

| Обозначение характерных точек границ | Координаты, м  |   |  |              | Метод определения координат                             | Формулы, примененные для расчета средней квадратической погрешности определения координат характерных точек границ (Mt), с подставленными в такие формулы значениями и итоговые (вычисленные) значения Mt, м | Описание закрепления точки |
|--------------------------------------|--|---|--|--------------|---|--|----------------------------|
|                                      | содержатся в Едином государственном реестре недвижимости |   | определены в результате выполнения комплексных кадастровых работ |              |   |  |                            |
|                                      | X  | Y | X  | Y            |   |  |                            |
| 1                                    | 2  | 3 | 4  | 5            | 6   | 7  | 8                          |
| н1197У                               | —  | — | 511 306,54   | 2 252 508,17 | Метод спутниковых геодезических измерений (определений) | Mt = 0,10  | —                          |
| 1200                                 | —  | — | 511 299,44   | 2 252 522,76 |   |  |                            |
| 1201                                 | —  | — | 511 276,34   | 2 252 511,61 |   |  |                            |
| н1198У                               | —  | — | 511 283,64   | 2 252 497,03 |   |  |                            |
| н1197У                               | —  | — | 511 306,54   | 2 252 508,17 |   |  |                            |

**2. Сведения о частях границ уточняемого земельного участка с кадастровым номером** 73:19:083301:330 :

| Обозначение части границ |        | Горизонтальное проложение (S), м | Описание прохождения части границ | Сведения о согласовании местоположения границ (согласовано/спорное) |
|--------------------------|--------|----------------------------------|-----------------------------------|---|
| от т.                    | до т.  |                                  |                                   |   |
| 1                        | 2      | 3                                | 4                                 | 5   |
| н1197У                   | 1200   | 16,23                            | —                                 | согласовано   |
| 1200                     | 1201   | 25,65                            |                                   |   |
| 1201                     | н1198У | 16,31                            |                                   |   |
| н1198У                   | н1197У | 25,47                            |                                   |   |

**3. Сведения о характеристиках уточняемого земельного участка с кадастровым номером** 73:19:083301:330 :

| № п/п | Наименование характеристики земельного участка | Значение характеристики |
|-------|--|-------------------------|
| 1     | 2  | 3                       |
| 1     | 2  | 3                       |

| 1   | 2  | 3                                   |
|---|--|-------------------------------------|
| 1.  | Адрес земельного участка   |                                     |
| 1.1.  | Сведения о местоположении земельного участка (при отсутствии адреса) в структурированном в соответствии с федеральной информационной адресной системой виде      | —                                   |
| 1.2.  | Дополнительные сведения о местоположении земельного участка  | —                                   |
| 2.  | Площадь земельного участка ± величина погрешности определения (вычисления) площади ( $P \pm \Delta P$ ), м <sup>2</sup>  | 416 ± 7,00                          |
| 3.  | Формула, примененная для вычисления предельной погрешности определения площади земельного участка, с подставленными значениями и итоговые (вычисленные) значения | $3,5 * 0,10 * \sqrt{(416,00)} = 7$  |
| 4.  | Площадь земельного участка согласно сведениям Единого государственного реестра недвижимости (Ркад), м <sup>2</sup>   | 413,00                              |
| 5.  | Оценка расхождения Р и Ркад ( $P - P_{кад}$ ), м <sup>2</sup>  | 3                                   |
| 6.  | Предельный минимальный и максимальный размеры земельного участка (Рмин и Рмакс), м <sup>2</sup>  | —<br>—                              |
| 7.  | Вид (виды) разрешенного использования  | Для садоводства                     |
| 7.1.  | Дополнительные сведения об использовании земельного участка  | —                                   |
| 8.  | Кадастровый или иной государственный учетный номер (инвентарный) здания, сооружения, объекта незавершенного строительства, расположенного на земельном участке   | 73:19:083301:1015; 73:19:083301:712 |
| 9.  | Сведения о земельных участках (землях общего пользования, территории общего пользования), посредством которых обеспечивается доступ                              | —                                   |
| 10.   | Иные сведения  | —                                   |
| <b>4. Пояснения к сведениям об уточняемом земельном участке с кадастровым номером</b> |  | <b>73:19:083301:330</b> :           |
| 1.  |  | —                                   |

**1. Сведения о характерных точках границ уточняемого земельного участка с кадастровым номером** 73:19:083301:339 :  
 Система координат МСК-55, зона 2 Зона № 2

| Обозначение характерных точек границ | Координаты, м  |   |  |              | Метод определения координат                             | Формулы, примененные для расчета средней квадратической погрешности определения координат характерных точек границ (Mt), с подставленными в такие формулы значениями и итоговые (вычисленные) значения Mt, м | Описание закрепления точки |
|--------------------------------------|--|---|--|--------------|---|--|----------------------------|
|                                      | содержатся в Едином государственном реестре недвижимости |   | определены в результате выполнения комплексных кадастровых работ |              |   |  |                            |
|                                      | X  | Y | X  | Y            |   |  |                            |
| 1                                    | 2  | 3 | 4  | 5            | 6   | 7  | 8                          |
| 1199                                 | —  | — | 511 291,04   | 2 252 482,99 | Метод спутниковых геодезических измерений (определений) | Mt = 0,10  | —                          |
| н1198У                               | —  | — | 511 283,64   | 2 252 497,03 |   |  |                            |
| 1202                                 | —  | — | 511 260,96   | 2 252 485,92 |   |  |                            |
| 1203                                 | —  | — | 511 267,92   | 2 252 471,41 |   |  |                            |
| 1199                                 | —  | — | 511 291,04   | 2 252 482,99 |   |  |                            |

**2. Сведения о частях границ уточняемого земельного участка с кадастровым номером** 73:19:083301:339 :

| Обозначение части границ |        | Горизонтальное проложение (S), м | Описание прохождения части границ | Сведения о согласовании местоположения границ (согласовано/спорное) |
|--------------------------|--------|----------------------------------|-----------------------------------|---|
| от т.                    | до т.  |                                  |                                   |   |
| 1                        | 2      | 3                                | 4                                 | 5   |
| 1199                     | н1198У | 15,87                            | —                                 | согласовано   |
| н1198У                   | 1202   | 25,25                            |                                   |   |
| 1202                     | 1203   | 16,09                            |                                   |   |
| 1203                     | 1199   | 25,86                            |                                   |   |

**3. Сведения о характеристиках уточняемого земельного участка с кадастровым номером** 73:19:083301:339 :

| № п/п | Наименование характеристики земельного участка | Значение характеристики |
|-------|--|-------------------------|
| 1     | 2  | 3                       |
| 1     |  |                         |

| 1   | 2  | 3                                  |
|---|--|------------------------------------|
| 1.  | Адрес земельного участка   |                                    |
| 1.1.  | Сведения о местоположении земельного участка (при отсутствии адреса) в структурированном в соответствии с федеральной информационной адресной системой виде      | —                                  |
| 1.2.  | Дополнительные сведения о местоположении земельного участка  | —                                  |
| 2.  | Площадь земельного участка ± величина погрешности определения (вычисления) площади ( $P \pm \Delta P$ ), м <sup>2</sup>  | 408 ± 7,00                         |
| 3.  | Формула, примененная для вычисления предельной погрешности определения площади земельного участка, с подставленными значениями и итоговые (вычисленные) значения | $3,5 * 0,10 * \sqrt{(408,00)} = 7$ |
| 4.  | Площадь земельного участка согласно сведениям Единого государственного реестра недвижимости (Ркад), м <sup>2</sup>   | 393,00                             |
| 5.  | Оценка расхождения Р и Ркад ( $P - P_{кад}$ ), м <sup>2</sup>  | 15                                 |
| 6.  | Предельный минимальный и максимальный размеры земельного участка (Рмин и Рмакс), м <sup>2</sup>  | —<br>—                             |
| 7.  | Вид (виды) разрешенного использования  | Для садоводства                    |
| 7.1.  | Дополнительные сведения об использовании земельного участка  | —                                  |
| 8.  | Кадастровый или иной государственный учетный номер (инвентарный) здания, сооружения, объекта незавершенного строительства, расположенного на земельном участке   | 73:19:083301:722                   |
| 9.  | Сведения о земельных участках (землях общего пользования, территории общего пользования), посредством которых обеспечивается доступ                              | —                                  |
| 10.   | Иные сведения  | —                                  |
| <b>4. Пояснения к сведениям об уточняемом земельном участке с кадастровым номером</b> |  | <b>73:19:083301:339</b> :          |
| 1.  |  | —                                  |

**1. Сведения о характерных точках границ уточняемого земельного участка с кадастровым номером** 73:19:083301:340 :  
 Система координат МСК-55, зона 2 Зона № 2

| Обозначение характерных точек границ | Координаты, м  |   |  |              | Метод определения координат                             | Формулы, примененные для расчета средней квадратической погрешности определения координат характерных точек границ (Mt), с подставленными в такие формулы значениями и итоговые (вычисленные) значения Mt, м | Описание закрепления точки |
|--------------------------------------|--|---|--|--------------|---|--|----------------------------|
|                                      | содержатся в Едином государственном реестре недвижимости |   | определены в результате выполнения комплексных кадастровых работ |              |   |  |                            |
|                                      | X  | Y | X  | Y            |   |  |                            |
| 1                                    | 2  | 3 | 4  | 5            | 6   | 7  | 8                          |
| н1198У                               | —  | — | 511 283,64   | 2 252 497,03 | Метод спутниковых геодезических измерений (определений) | Mt = 0,10  | —                          |
| 1201                                 | —  | — | 511 276,34   | 2 252 511,61 |   |  |                            |
| 1204                                 | —  | — | 511 254,24   | 2 252 500,51 |   |  |                            |
| 1202                                 | —  | — | 511 260,96   | 2 252 485,92 |   |  |                            |
| н1198У                               | —  | — | 511 283,64   | 2 252 497,03 |   |  |                            |

**2. Сведения о частях границ уточняемого земельного участка с кадастровым номером** 73:19:083301:340 :

| Обозначение части границ |        | Горизонтальное проложение (S), м | Описание прохождения части границ | Сведения о согласовании местоположения границ (согласовано/спорное) |
|--------------------------|--------|----------------------------------|-----------------------------------|---|
| от т.                    | до т.  |                                  |                                   |   |
| 1                        | 2      | 3                                | 4                                 | 5   |
| н1198У                   | 1201   | 16,31                            | —                                 | согласовано   |
| 1201                     | 1204   | 24,73                            |                                   |   |
| 1204                     | 1202   | 16,06                            |                                   |   |
| 1202                     | н1198У | 25,25                            |                                   |   |

**3. Сведения о характеристиках уточняемого земельного участка с кадастровым номером** 73:19:083301:340 :

| № п/п | Наименование характеристики земельного участка | Значение характеристики |
|-------|--|-------------------------|
| 1     | 2  | 3                       |
| 1     | 2  | 3                       |

| 1   | 2  | 3                                  |
|---|--|------------------------------------|
| 1.  | Адрес земельного участка   |                                    |
| 1.1.  | Сведения о местоположении земельного участка (при отсутствии адреса) в структурированном в соответствии с федеральной информационной адресной системой виде      | —                                  |
| 1.2.  | Дополнительные сведения о местоположении земельного участка  | —                                  |
| 2.  | Площадь земельного участка ± величина погрешности определения (вычисления) площади ( $P \pm \Delta P$ ), м <sup>2</sup>  | 404 ± 7,00                         |
| 3.  | Формула, примененная для вычисления предельной погрешности определения площади земельного участка, с подставленными значениями и итоговые (вычисленные) значения | $3,5 * 0,10 * \sqrt{(404,00)} = 7$ |
| 4.  | Площадь земельного участка согласно сведениям Единого государственного реестра недвижимости (Ркад), м <sup>2</sup>   | 408,00                             |
| 5.  | Оценка расхождения Р и Ркад ( $P - P_{кад}$ ), м <sup>2</sup>  | 4                                  |
| 6.  | Предельный минимальный и максимальный размеры земельного участка (Рмин и Рмакс), м <sup>2</sup>  | —<br>—                             |
| 7.  | Вид (виды) разрешенного использования  | Для садоводства                    |
| 7.1.  | Дополнительные сведения об использовании земельного участка  | —                                  |
| 8.  | Кадастровый или иной государственный учетный номер (инвентарный) здания, сооружения, объекта незавершенного строительства, расположенного на земельном участке   | 73:19:083301:723                   |
| 9.  | Сведения о земельных участках (землях общего пользования, территории общего пользования), посредством которых обеспечивается доступ                              | —                                  |
| 10.   | Иные сведения  | —                                  |
| <b>4. Пояснения к сведениям об уточняемом земельном участке с кадастровым номером</b> |  | <u>73:19:083301:340</u> :          |
| 1.  |  | —                                  |

**1. Сведения о характерных точках границ уточняемого земельного участка с кадастровым номером** 73:19:083301:341 :  
 Система координат МСК-55, зона 2 Зона № 2

| Обозначение характерных точек границ | Координаты, м  |   |  |              | Метод определения координат                             | Формулы, примененные для расчета средней квадратической погрешности определения координат характерных точек границ (Mt), с подставленными в такие формулы значениями и итоговые (вычисленные) значения Mt, м | Описание закрепления точки |
|--------------------------------------|--|---|--|--------------|---|--|----------------------------|
|                                      | содержатся в Едином государственном реестре недвижимости |   | определены в результате выполнения комплексных кадастровых работ |              |   |  |                            |
|                                      | X  | Y | X  | Y            |   |  |                            |
| 1                                    | 2  | 3 | 4  | 5            | 6   | 7  | 8                          |
| 1201                                 | —  | — | 511 276,34   | 2 252 511,61 | Метод спутниковых геодезических измерений (определений) | Mt = 0,10  | —                          |
| 1205                                 | —  | — | 511 269,57   | 2 252 525,81 |   |  |                            |
| 1206                                 | —  | — | 511 247,21   | 2 252 515,05 |   |  |                            |
| 1204                                 | —  | — | 511 254,24   | 2 252 500,51 |   |  |                            |
| 1201                                 | —  | — | 511 276,34   | 2 252 511,61 |   |  |                            |

**2. Сведения о частях границ уточняемого земельного участка с кадастровым номером** 73:19:083301:341 :

| Обозначение части границ |       | Горизонтальное проложение (S), м | Описание прохождения части границ | Сведения о согласовании местоположения границ (согласовано/спорное) |
|--------------------------|-------|----------------------------------|-----------------------------------|---|
| от т.                    | до т. |                                  |                                   |   |
| 1                        | 2     | 3                                | 4                                 | 5   |
| 1201                     | 1205  | 15,73                            | —                                 | согласовано   |
| 1205                     | 1206  | 24,81                            |                                   |   |
| 1206                     | 1204  | 16,15                            |                                   |   |
| 1204                     | 1201  | 24,73                            |                                   |   |

**3. Сведения о характеристиках уточняемого земельного участка с кадастровым номером** 73:19:083301:341 :

| № п/п | Наименование характеристики земельного участка | Значение характеристики |
|-------|--|-------------------------|
| 1     | 2  | 3                       |
|       |  |                         |



| 1   | 2  | 3                                   |
|---|--|-------------------------------------|
| 1.  | Адрес земельного участка   |                                     |
| 1.1.  | Сведения о местоположении земельного участка (при отсутствии адреса) в структурированном в соответствии с федеральной информационной адресной системой виде      | —                                   |
| 1.2.  | Дополнительные сведения о местоположении земельного участка  | —                                   |
| 2.  | Площадь земельного участка ± величина погрешности определения (вычисления) площади ( $P \pm \Delta P$ ), м <sup>2</sup>  | 395 ± 7,00                          |
| 3.  | Формула, примененная для вычисления предельной погрешности определения площади земельного участка, с подставленными значениями и итоговые (вычисленные) значения | $3,5 * 0,10 * \sqrt{(395,00)} = 7$  |
| 4.  | Площадь земельного участка согласно сведениям Единого государственного реестра недвижимости (Ркад), м <sup>2</sup>   | 403,00                              |
| 5.  | Оценка расхождения Р и Ркад ( $P - P_{кад}$ ), м <sup>2</sup>  | 8                                   |
| 6.  | Предельный минимальный и максимальный размеры земельного участка (Рмин и Рмакс), м <sup>2</sup>  | —<br>—                              |
| 7.  | Вид (виды) разрешенного использования  | Для садоводства                     |
| 7.1.  | Дополнительные сведения об использовании земельного участка  | —                                   |
| 8.  | Кадастровый или иной государственный учетный номер (инвентарный) здания, сооружения, объекта незавершенного строительства, расположенного на земельном участке   | 73:19:083301:1019; 73:19:083301:724 |
| 9.  | Сведения о земельных участках (землях общего пользования, территории общего пользования), посредством которых обеспечивается доступ                              | —                                   |
| 10.   | Иные сведения  | —                                   |
| <b>4. Пояснения к сведениям об уточняемом земельном участке с кадастровым номером</b> |  | <b>73:19:083301:341</b> :           |
| 1.  |  | —                                   |

**1. Сведения о характерных точках границ уточняемого земельного участка с кадастровым номером** 73:19:083301:342 :  
 Система координат МСК-55, зона 2 Зона № 2

| Обозначение характерных точек границ | Координаты, м  |   |  |              | Метод определения координат                             | Формулы, примененные для расчета средней квадратической погрешности определения координат характерных точек границ (Mt), с подставленными в такие формулы значениями и итоговые (вычисленные) значения Mt, м | Описание закрепления точки |
|--------------------------------------|--|---|--|--------------|---|--|----------------------------|
|                                      | содержатся в Едином государственном реестре недвижимости |   | определены в результате выполнения комплексных кадастровых работ |              |   |  |                            |
|                                      | X  | Y | X  | Y            |   |  |                            |
| 1                                    | 2  | 3 | 4  | 5            | 6   | 7  | 8                          |
| 1205                                 | —  | — | 511 269,57   | 2 252 525,81 | Метод спутниковых геодезических измерений (определений) | Mt = 0,10  | —                          |
| 861                                  | —  | — | 511 261,80   | 2 252 540,43 |   |  |                            |
| 881                                  | —  | — | 511 240,63   | 2 252 529,79 |   |  |                            |
| 1207                                 | —  | — | 511 240,13   | 2 252 529,55 |   |  |                            |
| 1206                                 | —  | — | 511 247,21   | 2 252 515,05 |   |  |                            |
| 1205                                 | —  | — | 511 269,57   | 2 252 525,81 |   |  |                            |

**2. Сведения о частях границ уточняемого земельного участка с кадастровым номером** 73:19:083301:342 :

| Обозначение части границ |       | Горизонтальное проложение (S), м | Описание прохождения части границ | Сведения о согласовании местоположения границ (согласовано/спорное) |
|--------------------------|-------|----------------------------------|-----------------------------------|---|
| от т.                    | до т. |                                  |                                   |   |
| 1                        | 2     | 3                                | 4                                 | 5   |
| 1205                     | 861   | 16,56                            | —                                 | согласовано   |
| 861                      | 881   | 23,69                            |                                   |   |
| 881                      | 1207  | 0,55                             |                                   |   |
| 1207                     | 1206  | 16,14                            |                                   |   |
| 1206                     | 1205  | 24,81                            |                                   |   |
|                          |       |                                  |                                   |   |

**3. Сведения о характеристиках уточняемого земельного участка с кадастровым номером** 73:19:083301:342 :

| № п/п | Наименование характеристики земельного участка | Значение характеристики |
|-------|--|-------------------------|
| 1     | 2  | 3                       |
|       |  |                         |

| 1   | 2  | 3                                  |
|---|--|------------------------------------|
| 1.  | Адрес земельного участка   |                                    |
| 1.1.  | Сведения о местоположении земельного участка (при отсутствии адреса) в структурированном в соответствии с федеральной информационной адресной системой виде      | —                                  |
| 1.2.  | Дополнительные сведения о местоположении земельного участка  | —                                  |
| 2.  | Площадь земельного участка ± величина погрешности определения (вычисления) площади ( $P \pm \Delta P$ ), м <sup>2</sup>  | 401 ± 7,00                         |
| 3.  | Формула, примененная для вычисления предельной погрешности определения площади земельного участка, с подставленными значениями и итоговые (вычисленные) значения | $3,5 * 0,10 * \sqrt{(401,00)} = 7$ |
| 4.  | Площадь земельного участка согласно сведениям Единого государственного реестра недвижимости (Ркад), м <sup>2</sup>   | 413,00                             |
| 5.  | Оценка расхождения Р и Ркад ( $P - P_{кад}$ ), м <sup>2</sup>  | 12                                 |
| 6.  | Предельный минимальный и максимальный размеры земельного участка (Рмин и Рмакс), м <sup>2</sup>  | —<br>—                             |
| 7.  | Вид (виды) разрешенного использования  | Для садоводства                    |
| 7.1.  | Дополнительные сведения об использовании земельного участка  | —                                  |
| 8.  | Кадастровый или иной государственный учетный номер (инвентарный) здания, сооружения, объекта незавершенного строительства, расположенного на земельном участке   | 73:19:083301:726                   |
| 9.  | Сведения о земельных участках (землях общего пользования, территории общего пользования), посредством которых обеспечивается доступ                              | —                                  |
| 10.   | Иные сведения  | —                                  |
| <b>4. Пояснения к сведениям об уточняемом земельном участке с кадастровым номером</b> |  | <b>73:19:083301:342</b> :          |
| 1.  |  | —                                  |

**1. Сведения о характерных точках границ уточняемого земельного участка с кадастровым номером** 73:19:083301:351 :  
 Система координат МСК-55, зона 2 Зона № 2

| Обозначение характерных точек границ | Координаты, м  |   |  |              | Метод определения координат                             | Формулы, примененные для расчета средней квадратической погрешности определения координат характерных точек границ (Mt), с подставленными в такие формулы значениями и итоговые (вычисленные) значения Mt, м | Описание закрепления точки |
|--------------------------------------|--|---|--|--------------|---|--|----------------------------|
|                                      | содержатся в Едином государственном реестре недвижимости |   | определены в результате выполнения комплексных кадастровых работ |              |   |  |                            |
|                                      | X  | Y | X  | Y            |   |  |                            |
| 1                                    | 2  | 3 | 4  | 5            | 6   | 7  | 8                          |
| 1208                                 | —  | — | 511 249,21   | 2 252 498,19 | Метод спутниковых геодезических измерений (определений) | Mt = 0,10  | —                          |
| 1209                                 | —  | — | 511 242,14   | 2 252 512,62 |   |  |                            |
| 1210                                 | —  | — | 511 219,44   | 2 252 501,27 |   |  |                            |
| 1211                                 | —  | — | 511 226,46   | 2 252 486,79 |   |  |                            |
| 1208                                 | —  | — | 511 249,21   | 2 252 498,19 |   |  |                            |

**2. Сведения о частях границ уточняемого земельного участка с кадастровым номером** 73:19:083301:351 :

| Обозначение части границ |       | Горизонтальное проложение (S), м | Описание прохождения части границ | Сведения о согласовании местоположения границ (согласовано/спорное) |
|--------------------------|-------|----------------------------------|-----------------------------------|---|
| от т.                    | до т. |                                  |                                   |   |
| 1                        | 2     | 3                                | 4                                 | 5   |
| 1208                     | 1209  | 16,07                            | —                                 | согласовано   |
| 1209                     | 1210  | 25,38                            |                                   |   |
| 1210                     | 1211  | 16,09                            |                                   |   |
| 1211                     | 1208  | 25,45                            |                                   |   |

**3. Сведения о характеристиках уточняемого земельного участка с кадастровым номером** 73:19:083301:351 :

| № п/п | Наименование характеристики земельного участка | Значение характеристики |
|-------|--|-------------------------|
| 1     | 2  | 3                       |
|       |  |                         |

| 1   | 2  | 3                                  |
|---|--|------------------------------------|
| 1.  | Адрес земельного участка   |                                    |
| 1.1.  | Сведения о местоположении земельного участка (при отсутствии адреса) в структурированном в соответствии с федеральной информационной адресной системой виде      | —                                  |
| 1.2.  | Дополнительные сведения о местоположении земельного участка  | —                                  |
| 2.  | Площадь земельного участка ± величина погрешности определения (вычисления) площади ( $P \pm \Delta P$ ), м <sup>2</sup>  | 409 ± 7,00                         |
| 3.  | Формула, примененная для вычисления предельной погрешности определения площади земельного участка, с подставленными значениями и итоговые (вычисленные) значения | $3,5 * 0,10 * \sqrt{(409,00)} = 7$ |
| 4.  | Площадь земельного участка согласно сведениям Единого государственного реестра недвижимости (Ркад), м <sup>2</sup>   | 413,00                             |
| 5.  | Оценка расхождения Р и Ркад ( $P - P_{кад}$ ), м <sup>2</sup>  | 4                                  |
| 6.  | Предельный минимальный и максимальный размеры земельного участка (Рмин и Рмакс), м <sup>2</sup>  | —<br>—                             |
| 7.  | Вид (виды) разрешенного использования  | Для садоводства                    |
| 7.1.  | Дополнительные сведения об использовании земельного участка  | —                                  |
| 8.  | Кадастровый или иной государственный учетный номер (инвентарный) здания, сооружения, объекта незавершенного строительства, расположенного на земельном участке   | 73:19:083301:735                   |
| 9.  | Сведения о земельных участках (землях общего пользования, территории общего пользования), посредством которых обеспечивается доступ                              | —                                  |
| 10.   | Иные сведения  | —                                  |
| <b>4. Пояснения к сведениям об уточняемом земельном участке с кадастровым номером</b> |  | <b>73:19:083301:351</b> :          |
| 1.  |  | —                                  |

**1. Сведения о характерных точках границ уточняемого земельного участка с кадастровым номером** 73:19:083301:387 :  
 Система координат МСК-55, зона 2 Зона № 2

| Обозначение характерных точек границ | Координаты, м  |   |  |              | Метод определения координат                             | Формулы, примененные для расчета средней квадратической погрешности определения координат характерных точек границ (Mt), с подставленными в такие формулы значениями и итоговые (вычисленные) значения Mt, м | Описание закрепления точки |
|--------------------------------------|--|---|--|--------------|---|--|----------------------------|
|                                      | содержатся в Едином государственном реестре недвижимости |   | определены в результате выполнения комплексных кадастровых работ |              |   |  |                            |
|                                      | X  | Y | X  | Y            |   |  |                            |
| 1                                    | 2  | 3 | 4  | 5            | 6   | 7  | 8                          |
| 1212                                 | —  | — | 511 141,25   | 2 252 463,06 | Метод спутниковых геодезических измерений (определений) | Mt = 0,10  | —                          |
| 1006                                 | —  | — | 511 134,27   | 2 252 478,22 |   |  |                            |
| н1009У                               | —  | — | 511 111,31   | 2 252 466,84 |   |  |                            |
| 1213                                 | —  | — | 511 118,66   | 2 252 452,24 |   |  |                            |
| 1212                                 | —  | — | 511 141,25   | 2 252 463,06 |   |  |                            |

**2. Сведения о частях границ уточняемого земельного участка с кадастровым номером** 73:19:083301:387 :

| Обозначение части границ |        | Горизонтальное проложение (S), м | Описание прохождения части границ | Сведения о согласовании местоположения границ (согласовано/спорное) |
|--------------------------|--------|----------------------------------|-----------------------------------|---|
| от т.                    | до т.  |                                  |                                   |   |
| 1                        | 2      | 3                                | 4                                 | 5   |
| 1212                     | 1006   | 16,69                            | —                                 | согласовано   |
| 1006                     | н1009У | 25,63                            |                                   |   |
| н1009У                   | 1213   | 16,35                            |                                   |   |
| 1213                     | 1212   | 25,05                            |                                   |   |

**3. Сведения о характеристиках уточняемого земельного участка с кадастровым номером** 73:19:083301:387 :

| № п/п | Наименование характеристики земельного участка | Значение характеристики |
|-------|--|-------------------------|
| 1     | 2  | 3                       |
| 1     | 2  | 3                       |

| 1   | 2  | 3                                  |
|---|--|------------------------------------|
| 1.  | Адрес земельного участка   |                                    |
| 1.1.  | Сведения о местоположении земельного участка (при отсутствии адреса) в структурированном в соответствии с федеральной информационной адресной системой виде      | —                                  |
| 1.2.  | Дополнительные сведения о местоположении земельного участка  | —                                  |
| 2.  | Площадь земельного участка ± величина погрешности определения (вычисления) площади ( $P \pm \Delta P$ ), м <sup>2</sup>  | 418 ± 7,00                         |
| 3.  | Формула, примененная для вычисления предельной погрешности определения площади земельного участка, с подставленными значениями и итоговые (вычисленные) значения | $3,5 * 0,10 * \sqrt{(418,00)} = 7$ |
| 4.  | Площадь земельного участка согласно сведениям Единого государственного реестра недвижимости (Ркад), м <sup>2</sup>   | 418,00                             |
| 5.  | Оценка расхождения Р и Ркад ( $P - P_{кад}$ ), м <sup>2</sup>  | 0                                  |
| 6.  | Предельный минимальный и максимальный размеры земельного участка (Рмин и Рмакс), м <sup>2</sup>  | —<br>—                             |
| 7.  | Вид (виды) разрешенного использования  | Для садоводства                    |
| 7.1.  | Дополнительные сведения об использовании земельного участка  | —                                  |
| 8.  | Кадастровый или иной государственный учетный номер (инвентарный) здания, сооружения, объекта незавершенного строительства, расположенного на земельном участке   | 73:19:083301:781; 73:19:083301:902 |
| 9.  | Сведения о земельных участках (землях общего пользования, территории общего пользования), посредством которых обеспечивается доступ                              | —                                  |
| 10.   | Иные сведения  | —                                  |
| <b>4. Пояснения к сведениям об уточняемом земельном участке с кадастровым номером</b> |  | <b>73:19:083301:387</b> :          |
| 1.  |  | —                                  |

**1. Сведения о характерных точках границ уточняемого земельного участка с кадастровым номером** 73:19:083301:393 :  
 Система координат МСК-55, зона 2 Зона № 2

| Обозначение характерных точек границ | Координаты, м  |   |  |              | Метод определения координат                             | Формулы, примененные для расчета средней квадратической погрешности определения координат характерных точек границ (Mt), с подставленными в такие формулы значениями и итоговые (вычисленные) значения Mt, м | Описание закрепления точки |
|--------------------------------------|--|---|--|--------------|---|--|----------------------------|
|                                      | содержатся в Едином государственном реестре недвижимости |   | определены в результате выполнения комплексных кадастровых работ |              |   |  |                            |
|                                      | X  | Y | X  | Y            |   |  |                            |
| 1                                    | 2  | 3 | 4  | 5            | 6   | 7  | 8                          |
| 1214                                 | —  | — | 511 139,61   | 2 252 408,62 | Метод спутниковых геодезических измерений (определений) | Mt = 0,10  | —                          |
| 1215                                 | —  | — | 511 132,19   | 2 252 423,16 |   |  |                            |
| 1216                                 | —  | — | 511 110,12   | 2 252 412,51 |   |  |                            |
| 1217                                 | —  | — | 511 117,63   | 2 252 398,57 |   |  |                            |
| 1214                                 | —  | — | 511 139,61   | 2 252 408,62 |   |  |                            |

**2. Сведения о частях границ уточняемого земельного участка с кадастровым номером** 73:19:083301:393 :

| Обозначение части границ |       | Горизонтальное проложение (S), м | Описание прохождения части границ | Сведения о согласовании местоположения границ (согласовано/спорное) |
|--------------------------|-------|----------------------------------|-----------------------------------|---|
| от т.                    | до т. |                                  |                                   |   |
| 1                        | 2     | 3                                | 4                                 | 5   |
| 1214                     | 1215  | 16,32                            | —                                 | согласовано   |
| 1215                     | 1216  | 24,51                            |                                   |   |
| 1216                     | 1217  | 15,83                            |                                   |   |
| 1217                     | 1214  | 24,17                            |                                   |   |

**3. Сведения о характеристиках уточняемого земельного участка с кадастровым номером** 73:19:083301:393 :

| № п/п | Наименование характеристики земельного участка | Значение характеристики |
|-------|--|-------------------------|
| 1     | 2  | 3                       |
| 1     | 2  | 3                       |



| 1   | 2  | 3                                  |
|---|--|------------------------------------|
| 1.  | Адрес земельного участка   |                                    |
| 1.1.  | Сведения о местоположении земельного участка (при отсутствии адреса) в структурированном в соответствии с федеральной информационной адресной системой виде      | —                                  |
| 1.2.  | Дополнительные сведения о местоположении земельного участка  | —                                  |
| 2.  | Площадь земельного участка ± величина погрешности определения (вычисления) площади ( $P \pm \Delta P$ ), м <sup>2</sup>  | 391 ± 7,00                         |
| 3.  | Формула, примененная для вычисления предельной погрешности определения площади земельного участка, с подставленными значениями и итоговые (вычисленные) значения | $3,5 * 0,10 * \sqrt{(391,00)} = 7$ |
| 4.  | Площадь земельного участка согласно сведениям Единого государственного реестра недвижимости (Ркад), м <sup>2</sup>   | 425,00                             |
| 5.  | Оценка расхождения Р и Ркад ( $P - P_{кад}$ ), м <sup>2</sup>  | 34                                 |
| 6.  | Предельный минимальный и максимальный размеры земельного участка (Рмин и Рмакс), м <sup>2</sup>  | —<br>—                             |
| 7.  | Вид (виды) разрешенного использования  | Для садоводства                    |
| 7.1.  | Дополнительные сведения об использовании земельного участка  | —                                  |
| 8.  | Кадастровый или иной государственный учетный номер (инвентарный) здания, сооружения, объекта незавершенного строительства, расположенного на земельном участке   | 73:19:083301:788                   |
| 9.  | Сведения о земельных участках (землях общего пользования, территории общего пользования), посредством которых обеспечивается доступ                              | —                                  |
| 10.   | Иные сведения  | —                                  |
| <b>4. Пояснения к сведениям об уточняемом земельном участке с кадастровым номером</b> |  | <b>73:19:083301:393</b> :          |
| 1.  |  | —                                  |

**1. Сведения о характерных точках границ уточняемого земельного участка с кадастровым номером** 73:19:083301:394 :  
 Система координат МСК-55, зона 2 Зона № 2

| Обозначение характерных точек границ | Координаты, м  |   |  |              | Метод определения координат                             | Формулы, примененные для расчета средней квадратической погрешности определения координат характерных точек границ (Mt), с подставленными в такие формулы значениями и итоговые (вычисленные) значения Mt, м | Описание закрепления точки |
|--------------------------------------|--|---|--|--------------|---|--|----------------------------|
|                                      | содержатся в Едином государственном реестре недвижимости |   | определены в результате выполнения комплексных кадастровых работ |              |   |  |                            |
|                                      | X  | Y | X  | Y            |   |  |                            |
| 1                                    | 2  | 3 | 4  | 5            | 6   | 7  | 8                          |
| 1215                                 | —  | — | 511 132,19   | 2 252 423,16 | Метод спутниковых геодезических измерений (определений) | Mt = 0,10  | —                          |
| 1218                                 | —  | — | 511 125,73   | 2 252 437,66 |   |  |                            |
| 1219                                 | —  | — | 511 102,97   | 2 252 426,42 |   |  |                            |
| 1216                                 | —  | — | 511 110,12   | 2 252 412,51 |   |  |                            |
| 1215                                 | —  | — | 511 132,19   | 2 252 423,16 |   |  |                            |

**2. Сведения о частях границ уточняемого земельного участка с кадастровым номером** 73:19:083301:394 :

| Обозначение части границ |       | Горизонтальное проложение (S), м | Описание прохождения части границ | Сведения о согласовании местоположения границ (согласовано/спорное) |
|--------------------------|-------|----------------------------------|-----------------------------------|---|
| от т.                    | до т. |                                  |                                   |   |
| 1                        | 2     | 3                                | 4                                 | 5   |
| 1215                     | 1218  | 15,87                            | —                                 | согласовано   |
| 1218                     | 1219  | 25,38                            |                                   |   |
| 1219                     | 1216  | 15,64                            |                                   |   |
| 1216                     | 1215  | 24,51                            |                                   |   |

**3. Сведения о характеристиках уточняемого земельного участка с кадастровым номером** 73:19:083301:394 :

| № п/п | Наименование характеристики земельного участка | Значение характеристики |
|-------|--|-------------------------|
| 1     | 2  | 3                       |
| 1     | 2  | 3                       |

| 1   | 2  | 3                                  |
|---|--|------------------------------------|
| 1.  | Адрес земельного участка   |                                    |
| 1.1.  | Сведения о местоположении земельного участка (при отсутствии адреса) в структурированном в соответствии с федеральной информационной адресной системой виде      | —                                  |
| 1.2.  | Дополнительные сведения о местоположении земельного участка  | —                                  |
| 2.  | Площадь земельного участка ± величина погрешности определения (вычисления) площади ( $P \pm \Delta P$ ), м <sup>2</sup>  | 393 ± 7,00                         |
| 3.  | Формула, примененная для вычисления предельной погрешности определения площади земельного участка, с подставленными значениями и итоговые (вычисленные) значения | $3,5 * 0,10 * \sqrt{(393,00)} = 7$ |
| 4.  | Площадь земельного участка согласно сведениям Единого государственного реестра недвижимости (Ркад), м <sup>2</sup>   | 385,00                             |
| 5.  | Оценка расхождения Р и Ркад ( $P - P_{кад}$ ), м <sup>2</sup>  | 8                                  |
| 6.  | Предельный минимальный и максимальный размеры земельного участка (Рмин и Рмакс), м <sup>2</sup>  | —<br>—                             |
| 7.  | Вид (виды) разрешенного использования  | Для садоводства                    |
| 7.1.  | Дополнительные сведения об использовании земельного участка  | —                                  |
| 8.  | Кадастровый или иной государственный учетный номер (инвентарный) здания, сооружения, объекта незавершенного строительства, расположенного на земельном участке   | 73:19:083301:789                   |
| 9.  | Сведения о земельных участках (землях общего пользования, территории общего пользования), посредством которых обеспечивается доступ                              | —                                  |
| 10.   | Иные сведения  | —                                  |
| <b>4. Пояснения к сведениям об уточняемом земельном участке с кадастровым номером</b> |  | <b>73:19:083301:394</b> :          |
| 1.  |  | —                                  |

**1. Сведения о характерных точках границ уточняемого земельного участка с кадастровым номером** 73:19:083301:395 :  
 Система координат МСК-55, зона 2 Зона № 2

| Обозначение характерных точек границ | Координаты, м  |   |  |              | Метод определения координат                             | Формулы, примененные для расчета средней квадратической погрешности определения координат характерных точек границ (Mt), с подставленными в такие формулы значениями и итоговые (вычисленные) значения Mt, м | Описание закрепления точки |
|--------------------------------------|--|---|--|--------------|---|--|----------------------------|
|                                      | содержатся в Едином государственном реестре недвижимости |   | определены в результате выполнения комплексных кадастровых работ |              |   |  |                            |
|                                      | X  | Y | X  | Y            |   |  |                            |
| 1                                    | 2  | 3 | 4  | 5            | 6   | 7  | 8                          |
| 1218                                 | —  | — | 511 125,73   | 2 252 437,66 | Метод спутниковых геодезических измерений (определений) | Mt = 0,10  | —                          |
| 1213                                 | —  | — | 511 118,66   | 2 252 452,24 |   |  |                            |
| 1220                                 | —  | — | 511 096,45   | 2 252 441,28 |   |  |                            |
| 1219                                 | —  | — | 511 102,97   | 2 252 426,42 |   |  |                            |
| 1218                                 | —  | — | 511 125,73   | 2 252 437,66 |   |  |                            |

**2. Сведения о частях границ уточняемого земельного участка с кадастровым номером** 73:19:083301:395 :

| Обозначение части границ |       | Горизонтальное проложение (S), м | Описание прохождения части границ | Сведения о согласовании местоположения границ (согласовано/спорное) |
|--------------------------|-------|----------------------------------|-----------------------------------|---|
| от т.                    | до т. |                                  |                                   |   |
| 1                        | 2     | 3                                | 4                                 | 5   |
| 1218                     | 1213  | 16,20                            | —                                 | согласовано   |
| 1213                     | 1220  | 24,77                            |                                   |   |
| 1220                     | 1219  | 16,23                            |                                   |   |
| 1219                     | 1218  | 25,38                            |                                   |   |

**3. Сведения о характеристиках уточняемого земельного участка с кадастровым номером** 73:19:083301:395 :

| № п/п | Наименование характеристики земельного участка | Значение характеристики |
|-------|--|-------------------------|
| 1     | 2  | 3                       |
|       |  |                         |

| 1   | 2  | 3                                   |
|---|--|-------------------------------------|
| 1.  | Адрес земельного участка   |                                     |
| 1.1.  | Сведения о местоположении земельного участка (при отсутствии адреса) в структурированном в соответствии с федеральной информационной адресной системой виде      | —                                   |
| 1.2.  | Дополнительные сведения о местоположении земельного участка  | —                                   |
| 2.  | Площадь земельного участка ± величина погрешности определения (вычисления) площади ( $P \pm \Delta P$ ), м <sup>2</sup>  | 406 ± 7,00                          |
| 3.  | Формула, примененная для вычисления предельной погрешности определения площади земельного участка, с подставленными значениями и итоговые (вычисленные) значения | $3,5 * 0,10 * \sqrt{(406,00)} = 7$  |
| 4.  | Площадь земельного участка согласно сведениям Единого государственного реестра недвижимости (Ркад), м <sup>2</sup>   | 405,00                              |
| 5.  | Оценка расхождения Р и Ркад ( $P - P_{кад}$ ), м <sup>2</sup>  | 1                                   |
| 6.  | Предельный минимальный и максимальный размеры земельного участка (Рмин и Рмакс), м <sup>2</sup>  | —<br>—                              |
| 7.  | Вид (виды) разрешенного использования  | Для садоводства                     |
| 7.1.  | Дополнительные сведения об использовании земельного участка  | —                                   |
| 8.  | Кадастровый или иной государственный учетный номер (инвентарный) здания, сооружения, объекта незавершенного строительства, расположенного на земельном участке   | 73:19:083301:1035; 73:19:083301:790 |
| 9.  | Сведения о земельных участках (землях общего пользования, территории общего пользования), посредством которых обеспечивается доступ                              | —                                   |
| 10.   | Иные сведения  | —                                   |
| <b>4. Пояснения к сведениям об уточняемом земельном участке с кадастровым номером</b> |  | <b>73:19:083301:395</b> :           |
| 1.  |  | —                                   |

**1. Сведения о характерных точках границ уточняемого земельного участка с кадастровым номером** 73:19:083301:396 :  
 Система координат МСК-55, зона 2 Зона № 2

| Обозначение характерных точек границ | Координаты, м  |   |  |              | Метод определения координат                             | Формулы, примененные для расчета средней квадратической погрешности определения координат характерных точек границ (Mt), с подставленными в такие формулы значениями и итоговые (вычисленные) значения Mt, м | Описание закрепления точки |
|--------------------------------------|--|---|--|--------------|---|--|----------------------------|
|                                      | содержатся в Едином государственном реестре недвижимости |   | определены в результате выполнения комплексных кадастровых работ |              |   |  |                            |
|                                      | X  | Y | X  | Y            |   |  |                            |
| 1                                    | 2  | 3 | 4  | 5            | 6   | 7  | 8                          |
| 1213                                 | —  | — | 511 118,66   | 2 252 452,24 | Метод спутниковых геодезических измерений (определений) | Mt = 0,10  | —                          |
| н1009У                               | —  | — | 511 111,31   | 2 252 466,84 |   |  |                            |
| 1036                                 | —  | — | 511 089,20   | 2 252 455,17 |   |  |                            |
| 1220                                 | —  | — | 511 096,45   | 2 252 441,28 |   |  |                            |
| 1213                                 | —  | — | 511 118,66   | 2 252 452,24 |   |  |                            |

**2. Сведения о частях границ уточняемого земельного участка с кадастровым номером** 73:19:083301:396 :

| Обозначение части границ |        | Горизонтальное проложение (S), м | Описание прохождения части границ | Сведения о согласовании местоположения границ (согласовано/спорное) |
|--------------------------|--------|----------------------------------|-----------------------------------|---|
| от т.                    | до т.  |                                  |                                   |   |
| 1                        | 2      | 3                                | 4                                 | 5   |
| 1213                     | н1009У | 16,35                            | —                                 | согласовано   |
| н1009У                   | 1036   | 25,00                            |                                   |   |
| 1036                     | 1220   | 15,67                            |                                   |   |
| 1220                     | 1213   | 24,77                            |                                   |   |

**3. Сведения о характеристиках уточняемого земельного участка с кадастровым номером** 73:19:083301:396 :

| № п/п | Наименование характеристики земельного участка | Значение характеристики |
|-------|--|-------------------------|
| 1     | 2  | 3                       |
| 1     |  |                         |

| 1   | 2  | 3                                  |
|---|--|------------------------------------|
| 1.  | Адрес земельного участка   |                                    |
| 1.1.  | Сведения о местоположении земельного участка (при отсутствии адреса) в структурированном в соответствии с федеральной информационной адресной системой виде      | —                                  |
| 1.2.  | Дополнительные сведения о местоположении земельного участка  | —                                  |
| 2.  | Площадь земельного участка ± величина погрешности определения (вычисления) площади ( $P \pm \Delta P$ ), м <sup>2</sup>  | 398 ± 7,00                         |
| 3.  | Формула, примененная для вычисления предельной погрешности определения площади земельного участка, с подставленными значениями и итоговые (вычисленные) значения | $3,5 * 0,10 * \sqrt{(398,00)} = 7$ |
| 4.  | Площадь земельного участка согласно сведениям Единого государственного реестра недвижимости (Ркад), м <sup>2</sup>   | 403,00                             |
| 5.  | Оценка расхождения Р и Ркад ( $P - P_{кад}$ ), м <sup>2</sup>  | 5                                  |
| 6.  | Предельный минимальный и максимальный размеры земельного участка (Рмин и Рмакс), м <sup>2</sup>  | —<br>—                             |
| 7.  | Вид (виды) разрешенного использования  | Для садоводства                    |
| 7.1.  | Дополнительные сведения об использовании земельного участка  | —                                  |
| 8.  | Кадастровый или иной государственный учетный номер (инвентарный) здания, сооружения, объекта незавершенного строительства, расположенного на земельном участке   | 73:19:083301:793                   |
| 9.  | Сведения о земельных участках (землях общего пользования, территории общего пользования), посредством которых обеспечивается доступ                              | —                                  |
| 10.   | Иные сведения  | —                                  |
| <b>4. Пояснения к сведениям об уточняемом земельном участке с кадастровым номером</b> |  | <b>73:19:083301:396</b> :          |
| 1.  |  | —                                  |

**1. Сведения о характерных точках границ уточняемого земельного участка с кадастровым номером** 73:19:083301:403 :  
 Система координат МСК-55, зона 2 Зона № 2

| Обозначение характерных точек границ | Координаты, м  |   |  |              | Метод определения координат                             | Формулы, примененные для расчета средней квадратической погрешности определения координат характерных точек границ (Mt), с подставленными в такие формулы значениями и итоговые (вычисленные) значения Mt, м | Описание закрепления точки |
|--------------------------------------|--|---|--|--------------|---|--|----------------------------|
|                                      | содержатся в Едином государственном реестре недвижимости |   | определены в результате выполнения комплексных кадастровых работ |              |   |  |                            |
|                                      | X  | Y | X  | Y            |   |  |                            |
| 1                                    | 2  | 3 | 4  | 5            | 6   | 7  | 8                          |
| 1221                                 | —  | — | 511 111,93   | 2 252 396,28 | Метод спутниковых геодезических измерений (определений) | Mt = 0,10  | —                          |
| 1222                                 | —  | — | 511 105,48   | 2 252 409,80 |   |  |                            |
| 1223                                 | —  | — | 511 082,01   | 2 252 398,98 |   |  |                            |
| 1224                                 | —  | — | 511 081,81   | 2 252 398,89 |   |  |                            |
| 1225                                 | —  | — | 511 081,97   | 2 252 398,55 |   |  |                            |
| 1226                                 | —  | — | 511 089,12   | 2 252 384,12 |   |  |                            |
| 1227                                 | —  | — | 511 111,09   | 2 252 394,77 |   |  |                            |
| 1221                                 | —  | — | 511 111,93   | 2 252 396,28 |   |  |                            |

**2. Сведения о частях границ уточняемого земельного участка с кадастровым номером** 73:19:083301:403 :

| Обозначение части границ |       | Горизонтальное проложение (S), м | Описание прохождения части границ | Сведения о согласовании местоположения границ (согласовано/спорное) |
|--------------------------|-------|----------------------------------|-----------------------------------|---|
| от т.                    | до т. |                                  |                                   |   |
| 1                        | 2     | 3                                | 4                                 | 5   |
| 1221                     | 1222  | 14,98                            | —                                 | согласовано   |
| 1222                     | 1223  | 25,84                            |                                   |   |
| 1223                     | 1224  | 0,22                             |                                   |   |
| 1224                     | 1225  | 0,38                             |                                   |   |



| 1    | 2    | 3     | 4 | 5           |
|------|------|-------|---|-------------|
| 1225 | 1226 | 16,10 | — | согласовано |
| 1226 | 1227 | 24,42 |   |             |
| 1227 | 1221 | 1,73  |   |             |

**3. Сведения о характеристиках уточняемого земельного участка с кадастровым номером 73:19:083301:403 :**

| № п/п | Наименование характеристики земельного участка   | Значение характеристики            |
|-------|--|------------------------------------|
| 1     | 2  | 3                                  |
| 1.    | Адрес земельного участка   |                                    |
| 1.1.  | Сведения о местоположении земельного участка (при отсутствии адреса) в структурированном в соответствии с федеральной информационной адресной системой виде      | —                                  |
| 1.2.  | Дополнительные сведения о местоположении земельного участка  | —                                  |
| 2.    | Площадь земельного участка ± величина погрешности определения (вычисления) площади ( $P \pm \Delta P$ ), м <sup>2</sup>  | 420 ± 7,00                         |
| 3.    | Формула, примененная для вычисления предельной погрешности определения площади земельного участка, с подставленными значениями и итоговые (вычисленные) значения | $3,5 * 0,10 * \sqrt{(420,00)} = 7$ |
| 4.    | Площадь земельного участка согласно сведениям Единого государственного реестра недвижимости (Ркад), м <sup>2</sup>   | 400,00                             |
| 5.    | Оценка расхождения Р и Ркад ( $P - P_{кад}$ ), м <sup>2</sup>  | 20                                 |
| 6.    | Предельный минимальный и максимальный размеры земельного участка (Рмин и Рмакс), м <sup>2</sup>  | —<br>—                             |
| 7.    | Вид (виды) разрешенного использования  | Для садоводства                    |
| 7.1.  | Дополнительные сведения об использовании земельного участка  | —                                  |
| 8.    | Кадастровый или иной государственный учетный номер (инвентарный) здания, сооружения, объекта незавершенного строительства, расположенного на земельном участке   | 73:19:083301:1089                  |
| 9.    | Сведения о земельных участках (землях общего пользования, территории общего пользования), посредством которых обеспечивается доступ                              | —                                  |
| 10.   | Иные сведения  | —                                  |

**4. Пояснения к сведениям об уточняемом земельном участке с кадастровым номером 73:19:083301:403 :**

|    |   |
|----|---|
| 1. | — |
|----|---|

**1. Сведения о характерных точках границ уточняемого земельного участка с кадастровым номером** 73:19:083301:405 :  
 Система координат МСК-55, зона 2 Зона № 2

| Обозначение характерных точек границ | Координаты, м  |   |  |              | Метод определения координат                             | Формулы, примененные для расчета средней квадратической погрешности определения координат характерных точек границ (Mt), с подставленными в такие формулы значениями и итоговые (вычисленные) значения Mt, м | Описание закрепления точки |
|--------------------------------------|--|---|--|--------------|---|--|----------------------------|
|                                      | содержатся в Едином государственном реестре недвижимости |   | определены в результате выполнения комплексных кадастровых работ |              |   |  |                            |
|                                      | X  | Y | X  | Y            |   |  |                            |
| 1                                    | 2  | 3 | 4  | 5            | 6   | 7  | 8                          |
| 1228                                 | —  | — | 511 098,05   | 2 252 424,33 | Метод спутниковых геодезических измерений (определений) | Mt = 0,10  | —                          |
| 1229                                 | —  | — | 511 091,03   | 2 252 438,78 |   |  |                            |
| н1230У                               | —  | — | 511 068,27   | 2 252 427,11 |   |  |                            |
| 1231                                 | —  | — | 511 069,69   | 2 252 424,37 |   |  |                            |
| 1232                                 | —  | — | 511 075,02   | 2 252 413,17 |   |  |                            |
| 1233                                 | —  | — | 511 075,63   | 2 252 413,46 |   |  |                            |
| 1228                                 | —  | — | 511 098,05   | 2 252 424,33 |   |  |                            |

**2. Сведения о частях границ уточняемого земельного участка с кадастровым номером** 73:19:083301:405 :

| Обозначение части границ |        | Горизонтальное проложение (S), м | Описание прохождения части границ | Сведения о согласовании местоположения границ (согласовано/спорное) |
|--------------------------|--------|----------------------------------|-----------------------------------|---|
| от т.                    | до т.  |                                  |                                   |   |
| 1                        | 2      | 3                                | 4                                 | 5   |
| 1228                     | 1229   | 16,06                            | —                                 | согласовано   |
| 1229                     | н1230У | 25,58                            |                                   |   |
| н1230У                   | 1231   | 3,09                             |                                   |   |
| 1231                     | 1232   | 12,40                            |                                   |   |
| 1232                     | 1233   | 0,68                             |                                   |   |
| 1233                     | 1228   | 24,92                            |                                   |   |

**3. Сведения о характеристиках уточняемого земельного участка с кадастровым номером 73:19:083301:405 :**

| № п/п | Наименование характеристики земельного участка   | Значение характеристики        |
|-------|--|--------------------------------|
| 1     | 2  | 3                              |
| 1.    | Адрес земельного участка   |                                |
| 1.1.  | Сведения о местоположении земельного участка (при отсутствии адреса) в структурированном в соответствии с федеральной информационной адресной системой виде      | —                              |
| 1.2.  | Дополнительные сведения о местоположении земельного участка  | —                              |
| 2.    | Площадь земельного участка ± величина погрешности определения (вычисления) площади ( $P \pm \Delta P$ ), м <sup>2</sup>  | 403 ± 7,00                     |
| 3.    | Формула, примененная для вычисления предельной погрешности определения площади земельного участка, с подставленными значениями и итоговые (вычисленные) значения | $3,5*0,10*\sqrt{(403,00)} = 7$ |
| 4.    | Площадь земельного участка согласно сведениям Единого государственного реестра недвижимости (Ркад), м <sup>2</sup>   | 408,00                         |
| 5.    | Оценка расхождения Р и Ркад ( $P - P_{кад}$ ), м <sup>2</sup>  | 5                              |
| 6.    | Предельный минимальный и максимальный размеры земельного участка (Рмин и Рмакс), м <sup>2</sup>  | —<br>—                         |
| 7.    | Вид (виды) разрешенного использования  | Для садоводства                |
| 7.1.  | Дополнительные сведения об использовании земельного участка  | —                              |
| 8.    | Кадастровый или иной государственный учетный номер (инвентарный) здания, сооружения, объекта незавершенного строительства, расположенного на земельном участке   | 73:19:083301:801               |
| 9.    | Сведения о земельных участках (землях общего пользования, территории общего пользования), посредством которых обеспечивается доступ                              | —                              |
| 10.   | Иные сведения  | —                              |

**4. Пояснения к сведениям об уточняемом земельном участке с кадастровым номером 73:19:083301:405 :**

|    |   |
|----|---|
| 1. | — |
|----|---|

**1. Сведения о характерных точках границ уточняемого земельного участка с кадастровым номером** 73:19:083301:406 :  
 Система координат МСК-55, зона 2 Зона № 2

| Обозначение характерных точек границ | Координаты, м  |   |  |              | Метод определения координат                             | Формулы, примененные для расчета средней квадратической погрешности определения координат характерных точек границ (Mt), с подставленными в такие формулы значениями и итоговые (вычисленные) значения Mt, м | Описание закрепления точки |
|--------------------------------------|--|---|--|--------------|---|--|----------------------------|
|                                      | содержатся в Едином государственном реестре недвижимости |   | определены в результате выполнения комплексных кадастровых работ |              |   |  |                            |
|                                      | X  | Y | X  | Y            |   |  |                            |
| 1                                    | 2  | 3 | 4  | 5            | 6   | 7  | 8                          |
| 1229                                 | —  | — | 511 091,03   | 2 252 438,78 | Метод спутниковых геодезических измерений (определений) | Mt = 0,10  | —                          |
| 1046                                 | —  | — | 511 084,52   | 2 252 452,37 |   |  |                            |
| н1050У                               | —  | — | 511 061,09   | 2 252 441,41 |   |  |                            |
| н1230У                               | —  | — | 511 068,27   | 2 252 427,11 |   |  |                            |
| 1229                                 | —  | — | 511 091,03   | 2 252 438,78 |   |  |                            |

**2. Сведения о частях границ уточняемого земельного участка с кадастровым номером** 73:19:083301:406 :

| Обозначение части границ |        | Горизонтальное проложение (S), м | Описание прохождения части границ | Сведения о согласовании местоположения границ (согласовано/спорное) |
|--------------------------|--------|----------------------------------|-----------------------------------|---|
| от т.                    | до т.  |                                  |                                   |   |
| 1                        | 2      | 3                                | 4                                 | 5   |
| 1229                     | 1046   | 15,07                            | —                                 | согласовано   |
| 1046                     | н1050У | 25,87                            |                                   |   |
| н1050У                   | н1230У | 16,00                            |                                   |   |
| н1230У                   | 1229   | 25,58                            |                                   |   |

**3. Сведения о характеристиках уточняемого земельного участка с кадастровым номером** 73:19:083301:406 :

| № п/п | Наименование характеристики земельного участка | Значение характеристики |
|-------|--|-------------------------|
| 1     | 2  | 3                       |
| 1     | 2  | 3                       |

| 1   | 2  | 3   |
|---|--|---|
| 1.  | Адрес земельного участка   |   |
| 1.1.  | Сведения о местоположении земельного участка (при отсутствии адреса) в структурированном в соответствии с федеральной информационной адресной системой виде      | —   |
| 1.2.  | Дополнительные сведения о местоположении земельного участка  | —   |
| 2.  | Площадь земельного участка ± величина погрешности определения (вычисления) площади ( $P \pm \Delta P$ ), м <sup>2</sup>  | 400 ± 7,00  |
| 3.  | Формула, примененная для вычисления предельной погрешности определения площади земельного участка, с подставленными значениями и итоговые (вычисленные) значения | $3,5 * 0,10 * \sqrt{(400,00)} = 7$  |
| 4.  | Площадь земельного участка согласно сведениям Единого государственного реестра недвижимости (Ркад), м <sup>2</sup>   | 395,00  |
| 5.  | Оценка расхождения Р и Ркад ( $P - P_{кад}$ ), м <sup>2</sup>  | 5   |
| 6.  | Предельный минимальный и максимальный размеры земельного участка (Рмин и Рмакс), м <sup>2</sup>  | —<br>—  |
| 7.  | Вид (виды) разрешенного использования  | Для садоводства   |
| 7.1.  | Дополнительные сведения об использовании земельного участка  | —   |
| 8.  | Кадастровый или иной государственный учетный номер (инвентарный) здания, сооружения, объекта незавершенного строительства, расположенного на земельном участке   | 73:19:083301:803  |
| 9.  | Сведения о земельных участках (землях общего пользования, территории общего пользования), посредством которых обеспечивается доступ                              | —   |
| 10.   | Иные сведения  | Запрещение. Обременение возникает на основании: Постановление судебного пристава-исполнителя ОСП по Ленинскому району г. Ульяновска № 361938444/7340, от 17 сентября 2022 г., документ выдан ОСП по Ленинскому району г. Ульяновска |
| <b>4. Пояснения к сведениям об уточняемом земельном участке с кадастровым номером</b> |  | <b>73:19:083301:406</b> :   |
| 1.  |  | —   |

**1. Сведения о характерных точках границ уточняемого земельного участка с кадастровым номером** 73:19:083301:413 :  
 Система координат МСК-55, зона 2 Зона № 2

| Обозначение характерных точек границ | Координаты, м  |   |  |              | Метод определения координат                             | Формулы, примененные для расчета средней квадратической погрешности определения координат характерных точек границ (Mt), с подставленными в такие формулы значениями и итоговые (вычисленные) значения Mt, м | Описание закрепления точки |
|--------------------------------------|--|---|--|--------------|---|--|----------------------------|
|                                      | содержатся в Едином государственном реестре недвижимости |   | определены в результате выполнения комплексных кадастровых работ |              |   |  |                            |
|                                      | X  | Y | X  | Y            |   |  |                            |
| 1                                    | 2  | 3 | 4  | 5            | 6   | 7  | 8                          |
| 1231                                 | —  | — | 511 069,69   | 2 252 424,37 | Метод спутниковых геодезических измерений (определений) | Mt = 0,10  | —                          |
| н1230У                               | —  | — | 511 068,27   | 2 252 427,11 |   |  |                            |
| н1050У                               | —  | — | 511 061,09   | 2 252 441,41 |   |  |                            |
| н1092У                               | —  | — | 511 039,27   | 2 252 429,99 |   |  |                            |
| 1234                                 | —  | — | 511 048,42   | 2 252 413,23 |   |  |                            |
| 1231                                 | —  | — | 511 069,69   | 2 252 424,37 |   |  |                            |

**2. Сведения о частях границ уточняемого земельного участка с кадастровым номером** 73:19:083301:413 :

| Обозначение части границ |        | Горизонтальное проложение (S), м | Описание прохождения части границ | Сведения о согласовании местоположения границ (согласовано/спорное) |
|--------------------------|--------|----------------------------------|-----------------------------------|---|
| от т.                    | до т.  |                                  |                                   |   |
| 1                        | 2      | 3                                | 4                                 | 5   |
| 1231                     | н1230У | 3,09                             | —                                 | согласовано   |
| н1230У                   | н1050У | 16,00                            |                                   |   |
| н1050У                   | н1092У | 24,63                            |                                   |   |
| н1092У                   | 1234   | 19,10                            |                                   |   |
| 1234                     | 1231   | 24,01                            |                                   |   |

**3. Сведения о характеристиках уточняемого земельного участка с кадастровым номером** 73:19:083301:413 :

| № п/п | Наименование характеристики земельного участка | Значение характеристики |
|-------|--|-------------------------|
| 1     | 2  | 3                       |
| 1     |  |                         |

| 1   | 2  | 3                                   |
|---|--|-------------------------------------|
| 1.  | Адрес земельного участка   |                                     |
| 1.1.  | Сведения о местоположении земельного участка (при отсутствии адреса) в структурированном в соответствии с федеральной информационной адресной системой виде      | —                                   |
| 1.2.  | Дополнительные сведения о местоположении земельного участка  | —                                   |
| 2.  | Площадь земельного участка ± величина погрешности определения (вычисления) площади ( $P \pm \Delta P$ ), м <sup>2</sup>  | 464 ± 8,00                          |
| 3.  | Формула, примененная для вычисления предельной погрешности определения площади земельного участка, с подставленными значениями и итоговые (вычисленные) значения | $3,5 * 0,10 * \sqrt{(464,00)} = 8$  |
| 4.  | Площадь земельного участка согласно сведениям Единого государственного реестра недвижимости (Ркад), м <sup>2</sup>   | 400,00                              |
| 5.  | Оценка расхождения Р и Ркад ( $P - P_{кад}$ ), м <sup>2</sup>  | 64                                  |
| 6.  | Предельный минимальный и максимальный размеры земельного участка (Рмин и Рмакс), м <sup>2</sup>  | —<br>—                              |
| 7.  | Вид (виды) разрешенного использования  | Для садоводства                     |
| 7.1.  | Дополнительные сведения об использовании земельного участка  | —                                   |
| 8.  | Кадастровый или иной государственный учетный номер (инвентарный) здания, сооружения, объекта незавершенного строительства, расположенного на земельном участке   | 73:19:083301:1082; 73:19:083301:810 |
| 9.  | Сведения о земельных участках (землях общего пользования, территории общего пользования), посредством которых обеспечивается доступ                              | —                                   |
| 10.   | Иные сведения  | —                                   |
| <b>4. Пояснения к сведениям об уточняемом земельном участке с кадастровым номером</b> |  | <b>73:19:083301:413</b> :           |
| 1.  |  | —                                   |

**1. Сведения о характерных точках границ уточняемого земельного участка с кадастровым номером** 73:19:083301:414 :  
 Система координат МСК-55, зона 2 Зона № 2

| Обозначение характерных точек границ | Координаты, м  |   |  |              | Метод определения координат                             | Формулы, примененные для расчета средней квадратической погрешности определения координат характерных точек границ (Mt), с подставленными в такие формулы значениями и итоговые (вычисленные) значения Mt, м | Описание закрепления точки |
|--------------------------------------|--|---|--|--------------|---|--|----------------------------|
|                                      | содержатся в Едином государственном реестре недвижимости |   | определены в результате выполнения комплексных кадастровых работ |              |   |  |                            |
|                                      | X  | Y | X  | Y            |   |  |                            |
| 1                                    | 2  | 3 | 4  | 5            | 6   | 7  | 8                          |
| н1235У                               | —  | — | 511 398,91   | 2 252 587,11 | Метод спутниковых геодезических измерений (определений) | Mt = 0,10  | —                          |
| 1167                                 | —  | — | 511 402,92   | 2 252 578,85 |   |  |                            |
| н1236У                               | —  | — | 511 424,92   | 2 252 579,18 |   |  |                            |
| н1237У                               | —  | — | 511 424,92   | 2 252 583,18 |   |  |                            |
| н1235У                               | —  | — | 511 398,91   | 2 252 587,11 |   |  |                            |

**2. Сведения о частях границ уточняемого земельного участка с кадастровым номером** 73:19:083301:414 :

| Обозначение части границ |        | Горизонтальное проложение (S), м | Описание прохождения части границ | Сведения о согласовании местоположения границ (согласовано/спорное) |
|--------------------------|--------|----------------------------------|-----------------------------------|---|
| от т.                    | до т.  |                                  |                                   |   |
| 1                        | 2      | 3                                | 4                                 | 5   |
| н1235У                   | 1167   | 9,18                             | —                                 | согласовано   |
| 1167                     | н1236У | 22,00                            |                                   |   |
| н1236У                   | н1237У | 4,00                             |                                   |   |
| н1237У                   | н1235У | 26,31                            |                                   |   |

**3. Сведения о характеристиках уточняемого земельного участка с кадастровым номером** 73:19:083301:414 :

| № п/п | Наименование характеристики земельного участка | Значение характеристики |
|-------|--|-------------------------|
| 1     | 2  | 3                       |
| 1     | 2  | 3                       |



| 1   | 2  | 3                                  |
|---|--|------------------------------------|
| 1.  | Адрес земельного участка   |                                    |
| 1.1.  | Сведения о местоположении земельного участка (при отсутствии адреса) в структурированном в соответствии с федеральной информационной адресной системой виде      | —                                  |
| 1.2.  | Дополнительные сведения о местоположении земельного участка  | —                                  |
| 2.  | Площадь земельного участка ± величина погрешности определения (вычисления) площади ( $P \pm \Delta P$ ), м <sup>2</sup>  | 144 ± 4,00                         |
| 3.  | Формула, примененная для вычисления предельной погрешности определения площади земельного участка, с подставленными значениями и итоговые (вычисленные) значения | $3,5 * 0,10 * \sqrt{(144,00)} = 4$ |
| 4.  | Площадь земельного участка согласно сведениям Единого государственного реестра недвижимости (Ркад), м <sup>2</sup>   | 126,00                             |
| 5.  | Оценка расхождения Р и Ркад ( $P - P_{кад}$ ), м <sup>2</sup>  | 18                                 |
| 6.  | Предельный минимальный и максимальный размеры земельного участка (Рмин и Рмакс), м <sup>2</sup>  | —<br>—                             |
| 7.  | Вид (виды) разрешенного использования  | Для садоводства                    |
| 7.1.  | Дополнительные сведения об использовании земельного участка  | —                                  |
| 8.  | Кадастровый или иной государственный учетный номер (инвентарный) здания, сооружения, объекта незавершенного строительства, расположенного на земельном участке   | —                                  |
| 9.  | Сведения о земельных участках (землях общего пользования, территории общего пользования), посредством которых обеспечивается доступ                              | —                                  |
| 10.   | Иные сведения  | —                                  |
| <b>4. Пояснения к сведениям об уточняемом земельном участке с кадастровым номером</b> |  | <b>73:19:083301:414</b> :          |
| 1.  |  | —                                  |

**1. Сведения о характерных точках границ уточняемого земельного участка с кадастровым номером** 73:19:083301:415 :  
 Система координат МСК-55, зона 2 Зона № 2

| Обозначение характерных точек границ | Координаты, м  |   |  |              | Метод определения координат                             | Формулы, примененные для расчета средней квадратической погрешности определения координат характерных точек границ (Mt), с подставленными в такие формулы значениями и итоговые (вычисленные) значения Mt, м | Описание закрепления точки |
|--------------------------------------|--|---|--|--------------|---|--|----------------------------|
|                                      | содержатся в Едином государственном реестре недвижимости |   | определены в результате выполнения комплексных кадастровых работ |              |   |  |                            |
|                                      | X  | Y | X  | Y            |   |  |                            |
| 1                                    | 2  | 3 | 4  | 5            | 6   | 7  | 8                          |
| н1171У                               | —  | — | 511 392,43   | 2 252 586,91 | Метод спутниковых геодезических измерений (определений) | Mt = 0,10  | —                          |
| н1180У                               | —  | — | 511 363,35   | 2 252 588,73 |   |  |                            |
| н1172У                               | —  | — | 511 370,26   | 2 252 575,42 |   |  |                            |
| н1171У                               | —  | — | 511 392,43   | 2 252 586,91 |   |  |                            |

**2. Сведения о частях границ уточняемого земельного участка с кадастровым номером** 73:19:083301:415 :

| Обозначение части границ |        | Горизонтальное проложение (S), м | Описание прохождения части границ | Сведения о согласовании местоположения границ (согласовано/спорное) |
|--------------------------|--------|----------------------------------|-----------------------------------|---|
| от т.                    | до т.  |                                  |                                   |   |
| 1                        | 2      | 3                                | 4                                 | 5   |
| н1171У                   | н1180У | 29,14                            | —                                 | согласовано   |
| н1180У                   | н1172У | 15,00                            |                                   |   |
| н1172У                   | н1171У | 24,97                            |                                   |   |

**3. Сведения о характеристиках уточняемого земельного участка с кадастровым номером** 73:19:083301:415 :

| № п/п | Наименование характеристики земельного участка  | Значение характеристики |
|-------|---|-------------------------|
| 1     | 2   | 3                       |
| 1.    | Адрес земельного участка  |                         |
| 1.1.  | Сведения о местоположении земельного участка (при отсутствии адреса) в структурированном в соответствии с федеральной информационной адресной системой виде | —                       |
| 1.2.  | Дополнительные сведения о местоположении земельного участка   | —                       |



| 1      | 2 | 3 | 4          | 5            | 6   | 7         | 8 |
|--------|---|---|------------|--------------|---|-----------|---|
| 1181   | — | — | 511 340,44 | 2 252 579,11 | Метод спутниковых геодезических измерений (определений) | Mt = 0,10 | — |
| н1180У | — | — | 511 363,35 | 2 252 588,73 |   |           |   |
| 1182   | — | — | 511 331,41 | 2 252 597,88 |   |           |   |
| 1181   | — | — | 511 340,44 | 2 252 579,11 |   |           |   |

**2. Сведения о частях границ уточняемого земельного участка с кадастровым номером 73:19:083301:416 :**

| Обозначение части границ |        | Горизонтальное проложение (S), м | Описание прохождения части границ | Сведения о согласовании местоположения границ (согласовано/спорное) |
|--------------------------|--------|----------------------------------|-----------------------------------|---|
| от т.                    | до т.  |                                  |                                   |   |
| 1                        | 2      | 3                                | 4                                 | 5   |
| 1181                     | н1180У | 24,85                            | —                                 | согласовано   |
| н1180У                   | 1182   | 33,22                            |                                   |   |
| 1182                     | 1181   | 20,83                            |                                   |   |

**3. Сведения о характеристиках уточняемого земельного участка с кадастровым номером 73:19:083301:416 :**

| № п/п | Наименование характеристики земельного участка   | Значение характеристики            |
|-------|--|------------------------------------|
| 1     | 2  | 3                                  |
| 1.    | Адрес земельного участка   |                                    |
| 1.1.  | Сведения о местоположении земельного участка (при отсутствии адреса) в структурированном в соответствии с федеральной информационной адресной системой виде      | —                                  |
| 1.2.  | Дополнительные сведения о местоположении земельного участка  | —                                  |
| 2.    | Площадь земельного участка ± величина погрешности определения (вычисления) площади ( $P \pm \Delta P$ ), м <sup>2</sup>  | 258 ± 6,00                         |
| 3.    | Формула, примененная для вычисления предельной погрешности определения площади земельного участка, с подставленными значениями и итоговые (вычисленные) значения | $3,5 * 0,10 * \sqrt{(258,00)} = 6$ |
| 4.    | Площадь земельного участка согласно сведениям Единого государственного реестра недвижимости (Ркад), м <sup>2</sup>   | 240,00                             |
| 5.    | Оценка расхождения P и Ркад ( $P - P_{кад}$ ), м <sup>2</sup>  | 18                                 |
| 6.    | Предельный минимальный и максимальный размеры земельного участка ( $P_{мин}$ и $P_{макс}$ ), м <sup>2</sup>  | —<br>—                             |

| 1    | 2  | 3               |
|------|--|-----------------|
| 7.   | Вид (виды) разрешенного использования  | Для садоводства |
| 7.1. | Дополнительные сведения об использовании земельного участка  | —               |
| 8.   | Кадастровый или иной государственный учетный номер (инвентарный) здания, сооружения, объекта незавершенного строительства, расположенного на земельном участке | —               |
| 9.   | Сведения о земельных участках (землях общего пользования, территории общего пользования), посредством которых обеспечивается доступ                            | —               |
| 10.  | Иные сведения  | —               |

**4. Пояснения к сведениям об уточняемом земельном участке с кадастровым номером 73:19:083301:416 :**

|    |   |
|----|---|
| 1. | — |
|----|---|

**1. Сведения о характерных точках границ уточняемого земельного участка с кадастровым номером 73:19:083301:433 :**

Система координат МСК-55, зона 2 Зона № 2

| Обозначение характерных точек границ | Координаты, м  |              |  |              | Метод определения координат | Формулы, примененные для расчета средней квадратической погрешности определения координат характерных точек границ (Mt), с подставленными в такие формулы значениями и итоговые (вычисленные) значения Mt, м | Описание закрепления точки |
|--------------------------------------|--|--------------|--|--------------|-----------------------------|--|----------------------------|
|                                      | содержатся в Едином государственном реестре недвижимости |              | определены в результате выполнения комплексных кадастровых работ |              |                             |  |                            |
|                                      | X  | Y            | X  | Y            |                             |  |                            |
| 1                                    | 2  | 3            | 4  | 5            | 6                           | 7  | 8                          |
| 38                                   | 511 773,91   | 2 252 965,45 | 511 773,91   | 2 252 965,45 | —                           | 0,20   | —                          |
| 39                                   | 511 795,50   | 2 252 975,67 | 511 795,50   | 2 252 975,67 |                             | Mt = 0,10  |                            |
| 34                                   | 511 798,00   | 2 252 976,91 | 511 798,00   | 2 252 976,91 |                             |  |                            |
| 40                                   | 511 791,08   | 2 252 991,30 | 511 791,08   | 2 252 991,30 |                             | 0,20   |                            |
| 41                                   | 511 767,92   | 2 252 980,10 | 511 767,92   | 2 252 980,10 |                             |  |                            |
| 42                                   | 511 772,75   | 2 252 969,41 | 511 772,75   | 2 252 969,41 |                             |  |                            |
| 38                                   | 511 773,91   | 2 252 965,45 | 511 773,91   | 2 252 965,45 |                             |  |                            |

**2. Сведения о частях границ уточняемого земельного участка с кадастровым номером 73:19:083301:433 :**

| Обозначение части границ |       | Горизонтальное проложение (S), м | Описание прохождения части границ | Сведения о согласовании местоположения границ (согласовано/спорное) |
|--------------------------|-------|----------------------------------|-----------------------------------|---|
| от т.                    | до т. |                                  |                                   |   |
| 1                        | 2     | 3                                | 4                                 | 5   |
|                          |       |                                  |                                   |   |

| 1  | 2  | 3     | 4 | 5           |
|----|----|-------|---|-------------|
| 38 | 39 | 23,89 | — | согласовано |
| 39 | 34 | 2,79  |   |             |
| 34 | 40 | 15,97 |   |             |
| 40 | 41 | 25,73 |   |             |
| 41 | 42 | 11,73 |   |             |
| 42 | 38 | 4,13  |   |             |

**3. Сведения о характеристиках уточняемого земельного участка с кадастровым номером** 73:19:083301:433 :

| № п/п | Наименование характеристики земельного участка   | Значение характеристики            |
|-------|--|------------------------------------|
| 1     | 2  | 3                                  |
| 1.    | Адрес земельного участка   |                                    |
| 1.1.  | Сведения о местоположении земельного участка (при отсутствии адреса) в структурированном в соответствии с федеральной информационной адресной системой виде      | —                                  |
| 1.2.  | Дополнительные сведения о местоположении земельного участка  | —                                  |
| 2.    | Площадь земельного участка ± величина погрешности определения (вычисления) площади ( $P \pm \Delta P$ ), м <sup>2</sup>  | 413 ± 7,00                         |
| 3.    | Формула, примененная для вычисления предельной погрешности определения площади земельного участка, с подставленными значениями и итоговые (вычисленные) значения | $3,5 * 0,10 * \sqrt{(413,00)} = 7$ |
| 4.    | Площадь земельного участка согласно сведениям Единого государственного реестра недвижимости ( $P_{\text{кад}}$ ), м <sup>2</sup>                                 | 413,00                             |
| 5.    | Оценка расхождения $P$ и $P_{\text{кад}}$ ( $P - P_{\text{кад}}$ ), м <sup>2</sup>   | 0                                  |
| 6.    | Предельный минимальный и максимальный размеры земельного участка ( $P_{\text{мин}}$ и $P_{\text{макс}}$ ), м <sup>2</sup>  | —<br>—                             |
| 7.    | Вид (виды) разрешенного использования  | Для садоводства                    |
| 7.1.  | Дополнительные сведения об использовании земельного участка  | —                                  |
| 8.    | Кадастровый или иной государственный учетный номер (инвентарный) здания, сооружения, объекта незавершенного строительства, расположенного на земельном участке   | —                                  |
| 9.    | Сведения о земельных участках (землях общего пользования, территории общего пользования), посредством которых обеспечивается доступ                              | —                                  |
| 10.   | Иные сведения  | —                                  |

**4. Пояснения к сведениям об уточняемом земельном участке с кадастровым номером** 73:19:083301:433 :

1. —

**1. Сведения о характерных точках границ уточняемого земельного участка с кадастровым номером** 73:19:083301:434 :

Система координат МСК-55, зона 2 Зона № 2

| Обозначение характерных точек границ | Координаты, м  |              |  |              | Метод определения координат | Формулы, примененные для расчета средней квадратической погрешности определения координат характерных точек границ (Mt), с подставленными в такие формулы значениями и итоговые (вычисленные) значения Mt, м | Описание закрепления точки |
|--------------------------------------|--|--------------|--|--------------|-----------------------------|--|----------------------------|
|                                      | содержатся в Едином государственном реестре недвижимости |              | определены в результате выполнения комплексных кадастровых работ |              |                             |  |                            |
|                                      | X  | Y            | X  | Y            |                             |  |                            |
| 1                                    | 2  | 3            | 4  | 5            | 6                           | 7  | 8                          |
| 38                                   | 511 773,91   | 2 252 965,45 | 511 773,91   | 2 252 965,45 | —                           | 0,20   | —                          |
| 43                                   | 511 780,88   | 2 252 951,26 | 511 780,88   | 2 252 951,26 |                             |  |                            |
| 35                                   | 511 804,60   | 2 252 963,22 | 511 804,60   | 2 252 963,22 |                             |  |                            |
| 34                                   | 511 798,00   | 2 252 976,91 | 511 798,00   | 2 252 976,91 |                             | Mt = 0,10  |                            |
| 39                                   | 511 795,50   | 2 252 975,67 | 511 795,50   | 2 252 975,67 |                             | 0,20   |                            |
| 38                                   | 511 773,91   | 2 252 965,45 | 511 773,91   | 2 252 965,45 |                             |  |                            |

**2. Сведения о частях границ уточняемого земельного участка с кадастровым номером** 73:19:083301:434 :

| Обозначение части границ |       | Горизонтальное проложение (S), м | Описание прохождения части границ | Сведения о согласовании местоположения границ (согласовано/спорное) |
|--------------------------|-------|----------------------------------|-----------------------------------|---|
| от т.                    | до т. |                                  |                                   |   |
| 1                        | 2     | 3                                | 4                                 | 5   |
| 38                       | 43    | 15,81                            | —                                 | согласовано   |
| 43                       | 35    | 26,56                            |                                   |   |
| 35                       | 34    | 15,20                            |                                   |   |
| 34                       | 39    | 2,79                             |                                   |   |
| 39                       | 38    | 23,89                            |                                   |   |

**3. Сведения о характеристиках уточняемого земельного участка с кадастровым номером** 73:19:083301:434 :

| № п/п | Наименование характеристики земельного участка | Значение характеристики |
|-------|--|-------------------------|
| 1     | 2  | 3                       |
| 1     | 2  | 3                       |

| 1   | 2  | 3                                  |
|---|--|------------------------------------|
| 1.  | Адрес земельного участка   |                                    |
| 1.1.  | Сведения о местоположении земельного участка (при отсутствии адреса) в структурированном в соответствии с федеральной информационной адресной системой виде      | —                                  |
| 1.2.  | Дополнительные сведения о местоположении земельного участка  | —                                  |
| 2.  | Площадь земельного участка ± величина погрешности определения (вычисления) площади ( $P \pm \Delta P$ ), м <sup>2</sup>  | 412 ± 7,00                         |
| 3.  | Формула, примененная для вычисления предельной погрешности определения площади земельного участка, с подставленными значениями и итоговые (вычисленные) значения | $3,5 * 0,10 * \sqrt{(412,00)} = 7$ |
| 4.  | Площадь земельного участка согласно сведениям Единого государственного реестра недвижимости (Ркад), м <sup>2</sup>   | 412,00                             |
| 5.  | Оценка расхождения Р и Ркад ( $P - P_{кад}$ ), м <sup>2</sup>  | 0                                  |
| 6.  | Предельный минимальный и максимальный размеры земельного участка (Рмин и Рмакс), м <sup>2</sup>  | —<br>—                             |
| 7.  | Вид (виды) разрешенного использования  | Для садоводства                    |
| 7.1.  | Дополнительные сведения об использовании земельного участка  | —                                  |
| 8.  | Кадастровый или иной государственный учетный номер (инвентарный) здания, сооружения, объекта незавершенного строительства, расположенного на земельном участке   | —                                  |
| 9.  | Сведения о земельных участках (землях общего пользования, территории общего пользования), посредством которых обеспечивается доступ                              | —                                  |
| 10.   | Иные сведения  | —                                  |
| <b>4. Пояснения к сведениям об уточняемом земельном участке с кадастровым номером</b> |  | <b>73:19:083301:434</b> :          |
| 1.  |  | —                                  |



**1. Сведения о характерных точках границ уточняемого земельного участка с кадастровым номером** 73:19:083301:435 :  
 Система координат МСК-55, зона 2 Зона № 2

| Обозначение характерных точек границ | Координаты, м  |              |  |              | Метод определения координат | Формулы, примененные для расчета средней квадратической погрешности определения координат характерных точек границ (Mt), с подставленными в такие формулы значениями и итоговые (вычисленные) значения Mt, м | Описание закрепления точки |
|--------------------------------------|--|--------------|--|--------------|-----------------------------|--|----------------------------|
|                                      | содержатся в Едином государственном реестре недвижимости |              | определены в результате выполнения комплексных кадастровых работ |              |                             |  |                            |
|                                      | X  | Y            | X  | Y            |                             |  |                            |
| 1                                    | 2  | 3            | 4  | 5            | 6                           | 7  | 8                          |
| 34                                   | 511 798,00   | 2 252 976,91 | 511 798,00   | 2 252 976,91 | —                           | Mt = 0,10  | —                          |
| 35                                   | 511 804,60   | 2 252 963,22 | 511 804,60   | 2 252 963,22 |                             | 0,20   |                            |
| 36                                   | 511 827,34   | 2 252 974,92 | 511 827,34   | 2 252 974,92 |                             | 0,30   |                            |
| 37                                   | 511 821,01   | 2 252 988,32 | 511 821,01   | 2 252 988,32 |                             | Mt = 0,10  |                            |
| 34                                   | 511 798,00   | 2 252 976,91 | 511 798,00   | 2 252 976,91 |                             |  |                            |

**2. Сведения о частях границ уточняемого земельного участка с кадастровым номером** 73:19:083301:435 :

| Обозначение части границ |       | Горизонтальное проложение (S), м | Описание прохождения части границ | Сведения о согласовании местоположения границ (согласовано/спорное) |
|--------------------------|-------|----------------------------------|-----------------------------------|---|
| от т.                    | до т. |                                  |                                   |   |
| 1                        | 2     | 3                                | 4                                 | 5   |
| 34                       | 35    | 15,20                            | —                                 | согласовано   |
| 35                       | 36    | 25,57                            |                                   |   |
| 36                       | 37    | 14,82                            |                                   |   |
| 37                       | 34    | 25,68                            |                                   |   |

**3. Сведения о характеристиках уточняемого земельного участка с кадастровым номером** 73:19:083301:435 :

| № п/п | Наименование характеристики земельного участка  | Значение характеристики |
|-------|---|-------------------------|
| 1     | 2   | 3                       |
| 1.    | Адрес земельного участка  |                         |
| 1.1.  | Сведения о местоположении земельного участка (при отсутствии адреса) в структурированном в соответствии с федеральной информационной адресной системой виде | —                       |
| 1.2.  | Дополнительные сведения о местоположении земельного участка   | —                       |

| 1    | 2  | 3                              |
|------|--|--------------------------------|
| 2.   | Площадь земельного участка ± величина погрешности определения (вычисления) площади ( $P \pm \Delta P$ ), м <sup>2</sup>  | 385 ± 7,00                     |
| 3.   | Формула, примененная для вычисления предельной погрешности определения площади земельного участка, с подставленными значениями и итоговые (вычисленные) значения | $3,5*0,10*\sqrt{(385,00)} = 7$ |
| 4.   | Площадь земельного участка согласно сведениям Единого государственного реестра недвижимости (Ркад), м <sup>2</sup>   | 385,00                         |
| 5.   | Оценка расхождения P и Ркад ( $P - P_{кад}$ ), м <sup>2</sup>  | 0                              |
| 6.   | Предельный минимальный и максимальный размеры земельного участка (Рмин и Рмакс), м <sup>2</sup>  | —<br>—                         |
| 7.   | Вид (виды) разрешенного использования  | Для садоводства                |
| 7.1. | Дополнительные сведения об использовании земельного участка  | —                              |
| 8.   | Кадастровый или иной государственный учетный номер (инвентарный) здания, сооружения, объекта незавершенного строительства, расположенного на земельном участке   | —                              |
| 9.   | Сведения о земельных участках (землях общего пользования, территории общего пользования), посредством которых обеспечивается доступ                              | —                              |
| 10.  | Иные сведения  | —                              |

**4. Пояснения к сведениям об уточняемом земельном участке с кадастровым номером 73:19:083301:435 :**

|    |   |
|----|---|
| 1. | — |
|----|---|

**1. Сведения о характерных точках границ уточняемого земельного участка с кадастровым номером 73:19:083301:941 :**

Система координат МСК-55, зона 2 Зона № 2

| Обозначение характерных точек границ | Координаты, м  |              |  |              | Метод определения координат | Формулы, примененные для расчета средней квадратической погрешности определения координат характерных точек границ (Mt), с подставленными в такие формулы значениями и итоговые (вычисленные) значения Mt, м | Описание закрепления точки |
|--------------------------------------|--|--------------|--|--------------|-----------------------------|--|----------------------------|
|                                      | содержатся в Едином государственном реестре недвижимости |              | определены в результате выполнения комплексных кадастровых работ |              |                             |  |                            |
|                                      | X  | Y            | X  | Y            |                             |  |                            |
| 1                                    | 2  | 3            | 4  | 5            | 6                           | 7  | 8                          |
| 57                                   | 511 301,26   | 2 252 647,95 | 511 301,26   | 2 252 647,95 | —                           | 0,50   | —                          |

| 1  | 2          | 3            | 4          | 5            | 6 | 7    | 8 |
|----|------------|--------------|------------|--------------|---|------|---|
| 44 | 511 294,43 | 2 252 662,71 | 511 294,43 | 2 252 662,71 | — | 0,50 | — |
| 47 | 511 271,28 | 2 252 651,06 | 511 271,28 | 2 252 651,06 |   | Mt   |   |
| 58 | 511 278,27 | 2 252 636,73 | 511 278,27 | 2 252 636,73 |   |      |   |
| 57 | 511 301,26 | 2 252 647,95 | 511 301,26 | 2 252 647,95 |   | 0,50 |   |

**2. Сведения о частях границ уточняемого земельного участка с кадастровым номером** 73:19:083301:941 :

| Обозначение части границ |       | Горизонтальное проложение (S), м | Описание прохождения части границ | Сведения о согласовании местоположения границ (согласовано/спорное) |
|--------------------------|-------|----------------------------------|-----------------------------------|---|
| от т.                    | до т. |                                  |                                   |   |
| 1                        | 2     | 3                                | 4                                 | 5   |
| 57                       | 44    | 16,26                            | —                                 | согласовано   |
| 44                       | 47    | 25,92                            |                                   |   |
| 47                       | 58    | 15,94                            |                                   |   |
| 58                       | 57    | 25,58                            |                                   |   |

**3. Сведения о характеристиках уточняемого земельного участка с кадастровым номером** 73:19:083301:941 :

| № п/п | Наименование характеристики земельного участка   | Значение характеристики            |
|-------|--|------------------------------------|
| 1     | 2  | 3                                  |
| 1.    | Адрес земельного участка   |                                    |
| 1.1.  | Сведения о местоположении земельного участка (при отсутствии адреса) в структурированном в соответствии с федеральной информационной адресной системой виде      | —                                  |
| 1.2.  | Дополнительные сведения о местоположении земельного участка  | —                                  |
| 2.    | Площадь земельного участка ± величина погрешности определения (вычисления) площади ( $P \pm \Delta P$ ), м <sup>2</sup>  | 415 ± 7,00                         |
| 3.    | Формула, примененная для вычисления предельной погрешности определения площади земельного участка, с подставленными значениями и итоговые (вычисленные) значения | $3,5 * 0,10 * \sqrt{(415,00)} = 7$ |
| 4.    | Площадь земельного участка согласно сведениям Единого государственного реестра недвижимости (Ркад), м <sup>2</sup>   | 415,00                             |
| 5.    | Оценка расхождения Р и Ркад ( $P - P_{кад}$ ), м <sup>2</sup>  | 0                                  |
| 6.    | Предельный минимальный и максимальный размеры земельного участка (Рмин и Рмакс), м <sup>2</sup>  | —<br>—                             |
| 7.    | Вид (виды) разрешенного использования  | для садоводства                    |
| 7.1.  | Дополнительные сведения об использовании земельного участка  | —                                  |

| 1   | 2  | 3                 |
|-----|--|-------------------|
| 8.  | Кадастровый или иной государственный учетный номер (инвентарный) здания, сооружения, объекта незавершенного строительства, расположенного на земельном участке | 73:19:083201:1302 |
| 9.  | Сведения о земельных участках (землях общего пользования, территории общего пользования), посредством которых обеспечивается доступ                            | —                 |
| 10. | Иные сведения  | —                 |

**4. Пояснения к сведениям об уточняемом земельном участке с кадастровым номером** 73:19:083301:941 :

|    |   |
|----|---|
| 1. | — |
|----|---|

**1. Сведения о характерных точках границ уточняемого земельного участка с кадастровым номером** 73:19:083301:942 :  
 Система координат МСК-55, зона 2 Зона № 2

| Обозначение характерных точек границ | Координаты, м  |              |  |              | Метод определения координат | Формулы, примененные для расчета средней квадратической погрешности определения координат характерных точек границ (Mt), с подставленными в такие формулы значениями и итоговые (вычисленные) значения Mt, м | Описание закрепления точки |
|--------------------------------------|--|--------------|--|--------------|-----------------------------|--|----------------------------|
|                                      | содержатся в Едином государственном реестре недвижимости |              | определены в результате выполнения комплексных кадастровых работ |              |                             |  |                            |
|                                      | X  | Y            | X  | Y            |                             |  |                            |
| 1                                    | 2  | 3            | 4  | 5            | 6                           | 7  | 8                          |
| 53                                   | 511 587,47   | 2 252 768,80 | 511 587,47   | 2 252 768,80 | —                           | —  | —                          |
| 54                                   | 511 580,50   | 2 252 783,10 | 511 580,50   | 2 252 783,10 |                             | Mt   |                            |
| 55                                   | 511 557,73   | 2 252 772,08 | 511 557,73   | 2 252 772,08 |                             |  |                            |
| 56                                   | 511 564,81   | 2 252 757,92 | 511 564,81   | 2 252 757,92 |                             | —  |                            |
| 53                                   | 511 587,47   | 2 252 768,80 | 511 587,47   | 2 252 768,80 |                             |  |                            |

**2. Сведения о частях границ уточняемого земельного участка с кадастровым номером** 73:19:083301:942 :

| Обозначение части границ |       | Горизонтальное проложение (S), м | Описание прохождения части границ | Сведения о согласовании местоположения границ (согласовано/спорное) |
|--------------------------|-------|----------------------------------|-----------------------------------|---|
| от т.                    | до т. |                                  |                                   |   |
| 1                        | 2     | 3                                | 4                                 | 5   |
| 53                       | 54    | 15,91                            | —                                 | согласовано   |
| 54                       | 55    | 25,30                            |                                   |   |
| 55                       | 56    | 15,83                            |                                   |   |
| 56                       | 53    | 25,14                            |                                   |   |

**3. Сведения о характеристиках уточняемого земельного участка с кадастровым номером 73:19:083301:942 :**

| № п/п | Наименование характеристики земельного участка   | Значение характеристики            |
|-------|--|------------------------------------|
| 1     | 2  | 3                                  |
| 1.    | Адрес земельного участка   |                                    |
| 1.1.  | Сведения о местоположении земельного участка (при отсутствии адреса) в структурированном в соответствии с федеральной информационной адресной системой виде      | —                                  |
| 1.2.  | Дополнительные сведения о местоположении земельного участка  | —                                  |
| 2.    | Площадь земельного участка ± величина погрешности определения (вычисления) площади ( $P \pm \Delta P$ ), м <sup>2</sup>  | 400 ± 7,00                         |
| 3.    | Формула, примененная для вычисления предельной погрешности определения площади земельного участка, с подставленными значениями и итоговые (вычисленные) значения | $3,5 * 0,10 * \sqrt{(400,00)} = 7$ |
| 4.    | Площадь земельного участка согласно сведениям Единого государственного реестра недвижимости (Ркад), м <sup>2</sup>   | 400,00                             |
| 5.    | Оценка расхождения Р и Ркад ( $P - P_{кад}$ ), м <sup>2</sup>  | 0                                  |
| 6.    | Предельный минимальный и максимальный размеры земельного участка (Рмин и Рмакс), м <sup>2</sup>  | —<br>—                             |
| 7.    | Вид (виды) разрешенного использования  | Для садоводства                    |
| 7.1.  | Дополнительные сведения об использовании земельного участка  | —                                  |
| 8.    | Кадастровый или иной государственный учетный номер (инвентарный) здания, сооружения, объекта незавершенного строительства, расположенного на земельном участке   | —                                  |
| 9.    | Сведения о земельных участках (землях общего пользования, территории общего пользования), посредством которых обеспечивается доступ                              | —                                  |
| 10.   | Иные сведения  | —                                  |

**4. Пояснения к сведениям об уточняемом земельном участке с кадастровым номером 73:19:083301:942 :**

|    |   |
|----|---|
| 1. | — |
|----|---|

**1. Сведения о характерных точках границ уточняемого земельного участка с кадастровым номером** 73:19:083301:943 :  
 Система координат МСК-55, зона 2 Зона № 2

| Обозначение характерных точек границ | Координаты, м  |              |  |              | Метод определения координат | Формулы, примененные для расчета средней квадратической погрешности определения координат характерных точек границ (Mt), с подставленными в такие формулы значениями и итоговые (вычисленные) значения Mt, м | Описание закрепления точки |
|--------------------------------------|--|--------------|--|--------------|-----------------------------|--|----------------------------|
|                                      | содержатся в Едином государственном реестре недвижимости |              | определены в результате выполнения комплексных кадастровых работ |              |                             |  |                            |
|                                      | X  | Y            | X  | Y            |                             |  |                            |
| 1                                    | 2  | 3            | 4  | 5            | 6                           | 7  | 8                          |
| 44                                   | 511 294,43   | 2 252 662,71 | 511 294,43   | 2 252 662,71 | —                           | 0,50   | —                          |
| 45                                   | 511 287,29   | 2 252 677,26 | 511 287,29   | 2 252 677,26 |                             |  |                            |
| 46                                   | 511 263,93   | 2 252 665,51 | 511 263,93   | 2 252 665,51 |                             |  |                            |
| 47                                   | 511 271,28   | 2 252 651,06 | 511 271,28   | 2 252 651,06 |                             |  |                            |
| 44                                   | 511 294,43   | 2 252 662,71 | 511 294,43   | 2 252 662,71 |                             |  |                            |
|                                      |  |              |  |              |                             | Mt   |                            |
|                                      |  |              |  |              |                             | 0,50   |                            |

**2. Сведения о частях границ уточняемого земельного участка с кадастровым номером** 73:19:083301:943 :

| Обозначение части границ |       | Горизонтальное проложение (S), м | Описание прохождения части границ | Сведения о согласовании местоположения границ (согласовано/спорное) |
|--------------------------|-------|----------------------------------|-----------------------------------|---|
| от т.                    | до т. |                                  |                                   |   |
| 1                        | 2     | 3                                | 4                                 | 5   |
| 44                       | 45    | 16,21                            | —                                 | согласовано   |
| 45                       | 46    | 26,15                            |                                   |   |
| 46                       | 47    | 16,21                            |                                   |   |
| 47                       | 44    | 25,92                            |                                   |   |

**3. Сведения о характеристиках уточняемого земельного участка с кадастровым номером** 73:19:083301:943 :

| № п/п | Наименование характеристики земельного участка  | Значение характеристики |
|-------|---|-------------------------|
| 1     | 2   | 3                       |
| 1.    | Адрес земельного участка  |                         |
| 1.1.  | Сведения о местоположении земельного участка (при отсутствии адреса) в структурированном в соответствии с федеральной информационной адресной системой виде | —                       |
| 1.2.  | Дополнительные сведения о местоположении земельного участка   | —                       |

| 1    | 2  | 3                                    |
|------|--|--------------------------------------|
| 2.   | Площадь земельного участка ± величина погрешности определения (вычисления) площади ( $P \pm \Delta P$ ), м <sup>2</sup>  | 422 ± 7,00                           |
| 3.   | Формула, примененная для вычисления предельной погрешности определения площади земельного участка, с подставленными значениями и итоговые (вычисленные) значения | $3,5 * 0,10 * \sqrt{(422,00)} = 7$   |
| 4.   | Площадь земельного участка согласно сведениям Единого государственного реестра недвижимости (Ркад), м <sup>2</sup>   | 422,00                               |
| 5.   | Оценка расхождения P и Ркад ( $P - P_{кад}$ ), м <sup>2</sup>  | 0                                    |
| 6.   | Предельный минимальный и максимальный размеры земельного участка (Рмин и Рмакс), м <sup>2</sup>  | —<br>—                               |
| 7.   | Вид (виды) разрешенного использования  | для садоводства                      |
| 7.1. | Дополнительные сведения об использовании земельного участка  | —                                    |
| 8.   | Кадастровый или иной государственный учетный номер (инвентарный) здания, сооружения, объекта незавершенного строительства, расположенного на земельном участке   | 73:19:083201:1075; 73:19:083201:1391 |
| 9.   | Сведения о земельных участках (землях общего пользования, территории общего пользования), посредством которых обеспечивается доступ                              | —                                    |
| 10.  | Иные сведения  | —                                    |

**4. Пояснения к сведениям об уточняемом земельном участке с кадастровым номером 73:19:083301:943 :**

|    |   |
|----|---|
| 1. | — |
|----|---|

**1. Сведения о характерных точках границ уточняемого земельного участка с кадастровым номером 73:19:083301:944 :**

Система координат МСК-55, зона 2 Зона № 2

| Обозначение характерных точек границ | Координаты, м  |              |  |              | Метод определения координат | Формулы, примененные для расчета средней квадратической погрешности определения координат характерных точек границ (Mt), с подставленными в такие формулы значениями и итоговые (вычисленные) значения Mt, м | Описание закрепления точки |
|--------------------------------------|--|--------------|--|--------------|-----------------------------|--|----------------------------|
|                                      | содержатся в Едином государственном реестре недвижимости |              | определены в результате выполнения комплексных кадастровых работ |              |                             |  |                            |
|                                      | X  | Y            | X  | Y            |                             |  |                            |
| 1                                    | 2  | 3            | 4  | 5            | 6                           | 7  | 8                          |
| 48                                   | 511 165,12   | 2 252 670,60 | 511 165,12   | 2 252 670,60 | —                           | Mt   | —                          |

| 1  | 2          | 3            | 4          | 5            | 6 | 7    | 8 |
|----|------------|--------------|------------|--------------|---|------|---|
| 49 | 511 157,95 | 2 252 685,32 | 511 157,95 | 2 252 685,32 | — | Mt   | — |
| 50 | 511 135,10 | 2 252 674,59 | 511 135,10 | 2 252 674,59 |   | 0,50 |   |
| 51 | 511 138,30 | 2 252 668,45 | 511 138,30 | 2 252 668,45 |   |      |   |
| 52 | 511 142,20 | 2 252 659,66 | 511 142,20 | 2 252 659,66 |   | Mt   |   |
| 48 | 511 165,12 | 2 252 670,60 | 511 165,12 | 2 252 670,60 |   |      |   |

**2. Сведения о частях границ уточняемого земельного участка с кадастровым номером 73:19:083301:944 :**

| Обозначение части границ |       | Горизонтальное проложение (S), м | Описание прохождения части границ | Сведения о согласовании местоположения границ (согласовано/спорное) |
|--------------------------|-------|----------------------------------|-----------------------------------|---|
| от т.                    | до т. |                                  |                                   |   |
| 1                        | 2     | 3                                | 4                                 | 5   |
| 48                       | 49    | 16,37                            | —                                 | согласовано   |
| 49                       | 50    | 25,24                            |                                   |   |
| 50                       | 51    | 6,92                             |                                   |   |
| 51                       | 52    | 9,62                             |                                   |   |
| 52                       | 48    | 25,40                            |                                   |   |

**3. Сведения о характеристиках уточняемого земельного участка с кадастровым номером 73:19:083301:944 :**

| № п/п | Наименование характеристики земельного участка   | Значение характеристики            |
|-------|--|------------------------------------|
| 1     | 2  | 3                                  |
| 1.    | Адрес земельного участка   |                                    |
| 1.1.  | Сведения о местоположении земельного участка (при отсутствии адреса) в структурированном в соответствии с федеральной информационной адресной системой виде      | —                                  |
| 1.2.  | Дополнительные сведения о местоположении земельного участка  | —                                  |
| 2.    | Площадь земельного участка ± величина погрешности определения (вычисления) площади ( $P \pm \Delta P$ ), м <sup>2</sup>  | 414 ± 7,00                         |
| 3.    | Формула, примененная для вычисления предельной погрешности определения площади земельного участка, с подставленными значениями и итоговые (вычисленные) значения | $3,5 * 0,10 * \sqrt{(414,00)} = 7$ |
| 4.    | Площадь земельного участка согласно сведениям Единого государственного реестра недвижимости (Ркад), м <sup>2</sup>   | 414,00                             |
| 5.    | Оценка расхождения Р и Ркад (Р - Ркад), м <sup>2</sup>   | 0                                  |
| 6.    | Предельный минимальный и максимальный размеры земельного участка (Рмин и Рмакс), м <sup>2</sup>  | —<br>—                             |



| 1    | 2  | 3               |
|------|--|-----------------|
| 7.   | Вид (виды) разрешенного использования  | для садоводства |
| 7.1. | Дополнительные сведения об использовании земельного участка  | —               |
| 8.   | Кадастровый или иной государственный учетный номер (инвентарный) здания, сооружения, объекта незавершенного строительства, расположенного на земельном участке | —               |
| 9.   | Сведения о земельных участках (землях общего пользования, территории общего пользования), посредством которых обеспечивается доступ                            | —               |
| 10.  | Иные сведения  | —               |

**4. Пояснения к сведениям об уточняемом земельном участке с кадастровым номером** 73:19:083301:944 :

|    |   |
|----|---|
| 1. | — |
|----|---|

**1. Сведения о характерных точках границ уточняемого земельного участка с кадастровым номером** 73:19:083301:946 :

Система координат МСК-55, зона 2 Зона № 2

| Обозначение характерных точек границ | Координаты, м  |              |  |              | Метод определения координат                             | Формулы, примененные для расчета средней квадратической погрешности определения координат характерных точек границ (Mt), с подставленными в такие формулы значениями и итоговые (вычисленные) значения Mt, м | Описание закрепления точки |
|--------------------------------------|--|--------------|--|--------------|---|--|----------------------------|
|                                      | содержатся в Едином государственном реестре недвижимости |              | определены в результате выполнения комплексных кадастровых работ |              |   |  |                            |
|                                      | X  | Y            | X  | Y            |   |  |                            |
| 1                                    | 2  | 3            | 4  | 5            | 6   | 7  | 8                          |
| 307                                  | 511 735,21   | 2 253 106,96 | 511 735,21   | 2 253 106,96 | Метод спутниковых геодезических измерений (определений) | Mt = 0,10  | —                          |
| 1250                                 | 511 728,59   | 2 253 120,70 | 511 728,59   | 2 253 120,70 |   |  |                            |
| 1251                                 | 511 705,23   | 2 253 109,27 | 511 705,23   | 2 253 109,27 |   |  |                            |
| 308                                  | 511 712,09   | 2 253 095,49 | 511 712,09   | 2 253 095,49 |   |  |                            |
| 307                                  | 511 735,21   | 2 253 106,96 | 511 735,21   | 2 253 106,96 |   |  |                            |
| 307                                  | 511 735,21   | 2 253 106,96 | 511 735,21   | 2 253 106,96 |   |  |                            |

**2. Сведения о частях границ уточняемого земельного участка с кадастровым номером 73:19:083301:946 :**

| Обозначение части границ |       | Горизонтальное проложение (S), м | Описание прохождения части границ | Сведения о согласовании местоположения границ (согласовано/спорное) |
|--------------------------|-------|----------------------------------|-----------------------------------|---|
| от т.                    | до т. |                                  |                                   |   |
| 1                        | 2     | 3                                | 4                                 | 5   |
| 307                      | 1250  | 15,25                            | —                                 | согласовано   |
| 1250                     | 1251  | 26,01                            |                                   |   |
| 1251                     | 308   | 15,39                            |                                   |   |
| 308                      | 307   | 25,81                            |                                   |   |

**3. Сведения о характеристиках уточняемого земельного участка с кадастровым номером 73:19:083301:946 :**

| № п/п | Наименование характеристики земельного участка   | Значение характеристики        |
|-------|--|--------------------------------|
| 1     | 2  | 3                              |
| 1.    | Адрес земельного участка   |                                |
| 1.1.  | Сведения о местоположении земельного участка (при отсутствии адреса) в структурированном в соответствии с федеральной информационной адресной системой виде      | —                              |
| 1.2.  | Дополнительные сведения о местоположении земельного участка  | —                              |
| 2.    | Площадь земельного участка ± величина погрешности определения (вычисления) площади ( $P \pm \Delta P$ ), м <sup>2</sup>  | $397 \pm 7,00$                 |
| 3.    | Формула, примененная для вычисления предельной погрешности определения площади земельного участка, с подставленными значениями и итоговые (вычисленные) значения | $3,5*0,10*\sqrt{(397,00)} = 7$ |
| 4.    | Площадь земельного участка согласно сведениям Единого государственного реестра недвижимости (Ркад), м <sup>2</sup>   | 400,00                         |
| 5.    | Оценка расхождения Р и Ркад ( $P - P_{кад}$ ), м <sup>2</sup>  | 3                              |
| 6.    | Предельный минимальный и максимальный размеры земельного участка (Рмин и Рмакс), м <sup>2</sup>  | —<br>—                         |
| 7.    | Вид (виды) разрешенного использования  | для садоводства                |
| 7.1.  | Дополнительные сведения об использовании земельного участка  | —                              |
| 8.    | Кадастровый или иной государственный учетный номер (инвентарный) здания, сооружения, объекта незавершенного строительства, расположенного на земельном участке   | 73:19:083301:1254              |
| 9.    | Сведения о земельных участках (землях общего пользования, территории общего пользования), посредством которых обеспечивается доступ                              | —                              |

| 1   | 2             | 3 |
|---|---------------|---|
| 10.   | Иные сведения | — |
| <b>4. Пояснения к сведениям об уточняемом земельном участке с кадастровым номером <u>73:19:083301:946</u> :</b> |               |   |
| 1.  | —             |   |

**Описание местоположения здания, сооружения, объекта незавершенного строительства на земельном участке**

**1. Сведения о характерных точках контура объекта недвижимости с кадастровым номером** 73:19:083201:1060 **:**

Система координат МСК-55, зона 2 Зона № 2

| Обозначение характерных точек границ | Содержатся в Едином государственном реестре недвижимости |   |           | Определены в ходе выполнения комплексных кадастровых работ |              |           | Метод определения координат | Формулы, примененные для расчета средней квадратической погрешности определения координат характерных точек (Mt), м, с подставленными в такие формулы значениями и итоговые (вычисленные) значения Mt, м |
|--------------------------------------|--|---|-----------|--|--------------|-----------|-----------------------------|--|
|                                      | координаты, м  |   | Радиус, м | координаты, м  |              | Радиус, м |                             |  |
|                                      | X  | Y | R         | X  | Y            | R         |                             |  |
| 1                                    | 2  | 3 | 4         | 5  | 6            | 7         | 8                           | 9  |
| н9800                                | —  | — | —         | 511 354,09   | 2 252 691,34 | —         | —                           | Mt   |
| н9810                                | —  | — | —         | 511 358,48   | 2 252 693,46 | —         |                             |  |
| н9820                                | —  | — | —         | 511 356,37   | 2 252 697,83 | —         |                             |  |
| н9830                                | —  | — | —         | 511 351,98   | 2 252 695,71 | —         |                             |  |
| н9800                                | —  | — | —         | 511 354,09   | 2 252 691,34 | —         |                             |  |

**2. Сведения о характеристиках объекта недвижимости с кадастровым номером** 73:19:083201:1060 **:**

| № п/п | Наименование характеристики  | Значение характеристики  |
|-------|--|--------------------------|
| 1     | 2  | 3                        |
| 1.    | Вид объекта недвижимости   | Здание                   |
| 2.    | Ранее присвоенный государственный учетный номер (инвентарный) здания, сооружения, объекта незавершенного строительства                                       | Инвентарный номер 023202 |
| 3.    | Кадастровый номер земельного участка (земельных участков), в границах которого (которых) расположены здание, сооружение, объект незавершенного строительства | 73:19:083201:748         |
| 4.    | Уникальный учетный номер кадастрового квартала, в границах которого расположены здание, сооружение, объект незавершенного строительства                      | 73:19:083201             |

|      |   |  |
|------|---|--|
| 1    | 2   | 3  |
| 5.   | Адрес здания, сооружения, объекта незавершенного строительства  | —  |
| 5.1. | Сведения о местоположении здания, сооружения, объекта незавершенного строительства (при отсутствии адреса) в структурированном в соответствии с федеральной информационной адресной системой виде |  |
| 5.2. | Дополнительные сведения о местоположении  | обл. Ульяновская, г. Ульяновск, р-н Ленинский, СНТ "Черемушки", садовый домик №737 |
| 6.   | Иные сведения   | —  |

**3. Пояснения к сведениям об объекте недвижимости с кадастровым номером 73:19:083201:1060 :**

|    |   |
|----|---|
| 1. | — |
|----|---|

**1. Сведения о характерных точках контура объекта недвижимости с кадастровым номером 73:19:083201:1062 :**

|                   |                       |                 |
|-------------------|-----------------------|-----------------|
| Система координат | <u>МСК-55, зона 2</u> | Зона № <u>2</u> |
|-------------------|-----------------------|-----------------|

| Обозначение характерных точек границ | Содержатся в Едином государственном реестре недвижимости |   |           | Определены в ходе выполнения комплексных кадастровых работ |              |           | Метод определения координат | Формулы, примененные для расчета средней квадратической погрешности определения координат характерных точек (Mt), м, с подставленными в такие формулы значениями и итоговые (вычисленные) значения Mt, м |
|--------------------------------------|--|---|-----------|--|--------------|-----------|-----------------------------|--|
|                                      | координаты, м  |   | Радиус, м | координаты, м  |              | Радиус, м |                             |  |
|                                      | X  | Y | R         | X  | Y            | R         |                             |  |
| 1                                    | 2  | 3 | 4         | 5  | 6            | 7         | 8                           | 9  |
| н696О                                | —  | — | —         | 511 547,67   | 2 253 016,68 | —         | —                           | Mt   |
| н697О                                | —  | — | —         | 511 551,76   | 2 253 018,72 | —         |                             |  |
| н698О                                | —  | — | —         | 511 550,01   | 2 253 022,22 | —         |                             |  |
| н699О                                | —  | — | —         | 511 545,92   | 2 253 020,18 | —         |                             |  |
| н696О                                | —  | — | —         | 511 547,67   | 2 253 016,68 | —         |                             |  |

**2. Сведения о характеристиках объекта недвижимости с кадастровым номером 73:19:083201:1062 :**

| № п/п | Наименование характеристики  | Значение характеристики                                     |
|-------|--|---|
| 1     | 2  | 3   |
| 1.    | Вид объекта недвижимости   | Здание  |
| 2.    | Ранее присвоенный государственный учетный номер (инвентарный) здания, сооружения, объекта незавершенного строительства | Инвентарный номер нет, Условный номер 73-73-09/059/2009-014 |

| 1    | 2   | 3   |
|------|---|---|
| 3.   | Кадастровый номер земельного участка (земельных участков), в границах которого (которых) расположены здание, сооружение, объект незавершенного строительства                                      | 73:19:083201:477  |
| 4.   | Уникальный учетный номер кадастрового квартала, в границах которого расположены здание, сооружение, объект незавершенного строительства   | 73:19:083201  |
| 5.   | Адрес здания, сооружения, объекта незавершенного строительства  | —   |
| 5.1. | Сведения о местоположении здания, сооружения, объекта незавершенного строительства (при отсутствии адреса) в структурированном в соответствии с федеральной информационной адресной системой виде |   |
| 5.2. | Дополнительные сведения о местоположении  | Ульяновская область, г.Ульяновск, СНТ "Черемушки", уч.453 |
| 6.   | Иные сведения   | —   |

**3. Пояснения к сведениям об объекте недвижимости с кадастровым номером** 73:19:083201:1062 :

|    |   |
|----|---|
| 1. | — |
|----|---|

**1. Сведения о характерных точках контура объекта недвижимости с кадастровым номером** 73:19:083201:1063 :

Система координат МСК-55, зона 2 Зона № 2

| Обозначение характерных точек границ | Содержатся в Едином государственном реестре недвижимости |   |           | Определены в ходе выполнения комплексных кадастровых работ |              |           | Метод определения координат | Формулы, примененные для расчета средней квадратической погрешности определения координат характерных точек (Mt), м, с подставленными в такие формулы значениями и итоговые (вычисленные) значения Mt, м |
|--------------------------------------|--|---|-----------|--|--------------|-----------|-----------------------------|--|
|                                      | координаты, м  |   | Радиус, м | координаты, м  |              | Радиус, м |                             |  |
|                                      | X  | Y | R         | X  | Y            | R         |                             |  |
| 1                                    | 2  | 3 | 4         | 5  | 6            | 7         | 8                           | 9  |
| н6120                                | —  | — | —         | 511 688,82   | 2 252 853,78 | —         | —                           | Mt   |
| н6130                                | —  | — | —         | 511 692,53   | 2 252 855,54 | —         |                             |  |
| н6140                                | —  | — | —         | 511 690,62   | 2 252 859,56 | —         |                             |  |
| н6150                                | —  | — | —         | 511 686,91   | 2 252 857,80 | —         |                             |  |
| н6120                                | —  | — | —         | 511 688,82   | 2 252 853,78 | —         |                             |  |

**2. Сведения о характеристиках объекта недвижимости с кадастровым номером** 73:19:083201:1063 :

| № п/п | Наименование характеристики | Значение характеристики |
|-------|-----------------------------|-------------------------|
|-------|-----------------------------|-------------------------|

| 1    | 2   | 3   |
|------|---|---|
| 1.   | Вид объекта недвижимости  | Здание  |
| 2.   | Ранее присвоенный государственный учетный номер (инвентарный) здания, сооружения, объекта незавершенного строительства  | Инвентарный номер нет, Условный номер 73-73-09/061/2009-133 |
| 3.   | Кадастровый номер земельного участка (земельных участков), в границах которого (которых) расположены здание, сооружение, объект незавершенного строительства                                      | 73:19:083201:416  |
| 4.   | Уникальный учетный номер кадастрового квартала, в границах которого расположены здание, сооружение, объект незавершенного строительства   | 73:19:083201  |
| 5.   | Адрес здания, сооружения, объекта незавершенного строительства  | —   |
| 5.1. | Сведения о местоположении здания, сооружения, объекта незавершенного строительства (при отсутствии адреса) в структурированном в соответствии с федеральной информационной адресной системой виде |   |
| 5.2. | Дополнительные сведения о местоположении  | Ульяновская область, г.Ульяновск, СНТ "Черемушки", уч.386   |
| 6.   | Иные сведения   | —   |

**3. Пояснения к сведениям об объекте недвижимости с кадастровым номером** 73:19:083201:1063 :

1. —

**1. Сведения о характерных точках контура объекта недвижимости с кадастровым номером** 73:19:083201:1064 :

Система координат МСК-55, зона 2 Зона № 2

| Обозначение характерных точек границ | Содержатся в Едином государственном реестре недвижимости |   |           | Определены в ходе выполнения комплексных кадастровых работ |              |           | Метод определения координат | Формулы, примененные для расчета средней квадратической погрешности определения координат характерных точек (Mt), м, с подставленными в такие формулы значениями и итоговые (вычисленные) значения Mt, м |
|--------------------------------------|--|---|-----------|--|--------------|-----------|-----------------------------|--|
|                                      | координаты, м  |   | Радиус, м | координаты, м  |              | Радиус, м |                             |  |
|                                      | X  | Y | R         | X  | Y            | R         |                             |  |
| 1                                    | 2  | 3 | 4         | 5  | 6            | 7         | 8                           | 9  |
| н10960                               | —  | — | —         | 511 243,17   | 2 252 744,24 | —         | —                           | Mt   |
| н10970                               | —  | — | —         | 511 247,25   | 2 252 746,50 | —         |                             |  |
| н10980                               | —  | — | —         | 511 244,47   | 2 252 751,54 | —         |                             |  |
| н10990                               | —  | — | —         | 511 240,39   | 2 252 749,28 | —         |                             |  |





| 1    | 2 | 3 | 4 | 5          | 6            | 7 | 8 | 9  |
|------|---|---|---|------------|--------------|---|---|----|
| н81О | — | — | — | 511 958,47 | 2 253 241,63 | — | — | Мт |
| н82О | — | — | — | 511 961,64 | 2 253 235,67 | — |   |    |
| н83О | — | — | — | 511 965,36 | 2 253 237,66 | — |   |    |
| н84О | — | — | — | 511 962,19 | 2 253 243,61 | — |   |    |
| н81О | — | — | — | 511 958,47 | 2 253 241,63 | — |   |    |

**2. Сведения о характеристиках объекта недвижимости с кадастровым номером** 73:19:083201:1067 :

| № п/п | Наименование характеристики   | Значение характеристики                                     |
|-------|---|---|
| 1     | 2   | 3   |
| 1.    | Вид объекта недвижимости  | Здание  |
| 2.    | Ранее присвоенный государственный учетный номер (инвентарный) здания, сооружения, объекта незавершенного строительства  | Инвентарный номер нет, Условный номер 73-73-09/001/2009-176 |
| 3.    | Кадастровый номер земельного участка (земельных участков), в границах которого (которых) расположены здание, сооружение, объект незавершенного строительства                                      | 73:19:083201:97   |
| 4.    | Уникальный учетный номер кадастрового квартала, в границах которого расположены здание, сооружение, объект незавершенного строительства   | 73:19:083201  |
| 5.    | Адрес здания, сооружения, объекта незавершенного строительства  | —   |
| 5.1.  | Сведения о местоположении здания, сооружения, объекта незавершенного строительства (при отсутствии адреса) в структурированном в соответствии с федеральной информационной адресной системой виде |   |
| 5.2.  | Дополнительные сведения о местоположении  | Ульяновская область, г.Ульяновск, СНТ "Черемушки", уч.48    |
| 6.    | Иные сведения   | —   |

**3. Пояснения к сведениям об объекте недвижимости с кадастровым номером** 73:19:083201:1067 :

|    |   |
|----|---|
| 1. | — |
|----|---|

**1. Сведения о характерных точках контура объекта недвижимости с кадастровым номером** 73:19:083201:1068 :

| Система координат                    |  | МСК-55, зона 2 |           |  |              |           | Зона № <u>2</u>             |  |
|--------------------------------------|--|----------------|-----------|--|--------------|-----------|-----------------------------|--|
| Обозначение характерных точек границ | Содержатся в Едином государственном реестре недвижимости |                |           | Определены в ходе выполнения комплексных кадастровых работ |              |           | Метод определения координат | Формулы, примененные для расчета средней квадратической погрешности определения координат характерных точек (Mt), м, с подставленными в такие формулы значениями и итоговые (вычисленные) значения Mt, м |
|                                      | координаты, м  |                | Радиус, м | координаты, м  |              | Радиус, м |                             |  |
|                                      | X  | Y              | R         | X  | Y            | R         |                             |  |
| 1                                    | 2  | 3              | 4         | 5  | 6            | 7         | 8                           | 9  |
| н1708О                               | —  | —              | —         | 511 367,37   | 2 252 875,93 | —         | —                           | Mt   |
| н1709О                               | —  | —              | —         | 511 371,14   | 2 252 877,73 | —         |                             |  |
| н1710О                               | —  | —              | —         | 511 368,66   | 2 252 882,92 | —         |                             |  |
| н1711О                               | —  | —              | —         | 511 364,89   | 2 252 881,12 | —         |                             |  |
| н1708О                               | —  | —              | —         | 511 367,37   | 2 252 875,93 | —         |                             |  |

**2. Сведения о характеристиках объекта недвижимости с кадастровым номером** 73:19:083201:1068 :

| № п/п | Наименование характеристики   | Значение характеристики                                     |
|-------|---|---|
| 1     | 2   | 3   |
| 1.    | Вид объекта недвижимости  | Здание  |
| 2.    | Ранее присвоенный государственный учетный номер (инвентарный) здания, сооружения, объекта незавершенного строительства  | Инвентарный номер нет, Условный номер 73-73-09/063/2009-054 |
| 3.    | Кадастровый номер земельного участка (земельных участков), в границах которого (которых) расположены здание, сооружение, объект незавершенного строительства                                      | 73:19:083201:677  |
| 4.    | Уникальный учетный номер кадастрового квартала, в границах которого расположены здание, сооружение, объект незавершенного строительства   | 73:19:083201  |
| 5.    | Адрес здания, сооружения, объекта незавершенного строительства  | —   |
| 5.1.  | Сведения о местоположении здания, сооружения, объекта незавершенного строительства (при отсутствии адреса) в структурированном в соответствии с федеральной информационной адресной системой виде |   |
| 5.2.  | Дополнительные сведения о местоположении  | Ульяновская область, г.Ульяновск, СНТ "Черемушки", уч.666   |

|    |               |   |
|----|---------------|---|
| 1  | 2             | 3 |
| 6. | Иные сведения | — |

**3. Пояснения к сведениям об объекте недвижимости с кадастровым номером** 73:19:083201:1068 :

|    |   |
|----|---|
| 1. | — |
|----|---|

**1. Сведения о характерных точках контура объекта недвижимости с кадастровым номером** 73:19:083201:1069 :

|                   |                       |                 |
|-------------------|-----------------------|-----------------|
| Система координат | <u>МСК-55, зона 2</u> | Зона № <u>2</u> |
|-------------------|-----------------------|-----------------|

| Обозначение характерных точек границ | Содержатся в Едином государственном реестре недвижимости |   |           | Определены в ходе выполнения комплексных кадастровых работ |              |           | Метод определения координат | Формулы, примененные для расчета средней квадратической погрешности определения координат характерных точек (Mt), м, с подставленными в такие формулы значениями и итоговые (вычисленные) значения Mt, м |
|--------------------------------------|--|---|-----------|--|--------------|-----------|-----------------------------|--|
|                                      | координаты, м  |   | Радиус, м | координаты, м  |              | Радиус, м |                             |  |
|                                      | X  | Y | R         | X  | Y            | R         |                             |  |
| 1                                    | 2  | 3 | 4         | 5  | 6            | 7         | 8                           | 9  |
| н836О                                | —  | — | —         | 511 508,99   | 2 252 713,25 | —         | —                           | Mt   |
| н837О                                | —  | — | —         | 511 514,40   | 2 252 715,76 | —         |                             |  |
| н838О                                | —  | — | —         | 511 512,22   | 2 252 720,47 | —         |                             |  |
| н839О                                | —  | — | —         | 511 506,81   | 2 252 717,96 | —         |                             |  |
| н836О                                | —  | — | —         | 511 508,99   | 2 252 713,25 | —         |                             |  |

**2. Сведения о характеристиках объекта недвижимости с кадастровым номером** 73:19:083201:1069 :

| № п/п | Наименование характеристики  | Значение характеристики                                     |
|-------|--|---|
| 1     | 2  | 3   |
| 1.    | Вид объекта недвижимости   | Здание  |
| 2.    | Ранее присвоенный государственный учетный номер (инвентарный) здания, сооружения, объекта незавершенного строительства                                       | Инвентарный номер нет, Условный номер 73-73-09/064/2009-335 |
| 3.    | Кадастровый номер земельного участка (земельных участков), в границах которого (которых) расположены здание, сооружение, объект незавершенного строительства | 73:19:083201:611  |
| 4.    | Уникальный учетный номер кадастрового квартала, в границах которого расположены здание, сооружение, объект незавершенного строительства                      | 73:19:083201  |

| 1    | 2   | 3   |
|------|---|---|
| 5.   | Адрес здания, сооружения, объекта незавершенного строительства  | —   |
| 5.1. | Сведения о местоположении здания, сооружения, объекта незавершенного строительства (при отсутствии адреса) в структурированном в соответствии с федеральной информационной адресной системой виде |   |
| 5.2. | Дополнительные сведения о местоположении  | Ульяновская область, г.Ульяновск, СНТ "Черемушки", уч.599 |
| 6.   | Иные сведения   | —   |

**3. Пояснения к сведениям об объекте недвижимости с кадастровым номером 73:19:083201:1069 :**

|    |   |
|----|---|
| 1. | — |
|----|---|

**1. Сведения о характерных точках контура объекта недвижимости с кадастровым номером 73:19:083201:1070 :**

|                   |                       |                 |
|-------------------|-----------------------|-----------------|
| Система координат | <u>МСК-55, зона 2</u> | Зона № <u>2</u> |
|-------------------|-----------------------|-----------------|

| Обозначение характерных точек границ | Содержатся в Едином государственном реестре недвижимости |   |           | Определены в ходе выполнения комплексных кадастровых работ |              |           | Метод определения координат | Формулы, примененные для расчета средней квадратической погрешности определения координат характерных точек (Mt), м, с подставленными в такие формулы значениями и итоговые (вычисленные) значения Mt, м |
|--------------------------------------|--|---|-----------|--|--------------|-----------|-----------------------------|--|
|                                      | координаты, м  |   | Радиус, м | координаты, м  |              | Радиус, м |                             |  |
|                                      | X  | Y | R         | X  | Y            | R         |                             |  |
| 1                                    | 2  | 3 | 4         | 5  | 6            | 7         | 8                           | 9  |
| н8720                                | —  | — | —         | 511 398,75   | 2 252 855,38 | —         | —                           | Mt   |
| н8730                                | —  | — | —         | 511 402,00   | 2 252 857,09 | —         |                             |  |
| н8740                                | —  | — | —         | 511 399,62   | 2 252 861,63 | —         |                             |  |
| н8750                                | —  | — | —         | 511 396,37   | 2 252 859,92 | —         |                             |  |
| н8720                                | —  | — | —         | 511 398,75   | 2 252 855,38 | —         |                             |  |

**2. Сведения о характеристиках объекта недвижимости с кадастровым номером 73:19:083201:1070 :**

| № п/п | Наименование характеристики  | Значение характеристики                                     |
|-------|--|---|
| 1     | 2  | 3   |
| 1.    | Вид объекта недвижимости   | Здание  |
| 2.    | Ранее присвоенный государственный учетный номер (инвентарный) здания, сооружения, объекта незавершенного строительства | Инвентарный номер нет, Условный номер 73-73-09/063/2009-188 |

| 1    | 2   | 3   |
|------|---|---|
| 3.   | Кадастровый номер земельного участка (земельных участков), в границах которого (которых) расположены здание, сооружение, объект незавершенного строительства                                      | 73:19:083201:649  |
| 4.   | Уникальный учетный номер кадастрового квартала, в границах которого расположены здание, сооружение, объект незавершенного строительства   | 73:19:083201  |
| 5.   | Адрес здания, сооружения, объекта незавершенного строительства  | —   |
| 5.1. | Сведения о местоположении здания, сооружения, объекта незавершенного строительства (при отсутствии адреса) в структурированном в соответствии с федеральной информационной адресной системой виде |   |
| 5.2. | Дополнительные сведения о местоположении  | Ульяновская область, г.Ульяновск, СНТ "Черемушки", уч.637 |
| 6.   | Иные сведения   | —   |

**3. Пояснения к сведениям об объекте недвижимости с кадастровым номером** 73:19:083201:1070 :

|    |   |
|----|---|
| 1. | — |
|----|---|

**1. Сведения о характерных точках контура объекта недвижимости с кадастровым номером** 73:19:083201:1072 :

Система координат МСК-55, зона 2 Зона № 2

| Обозначение характерных точек границ | Содержатся в Едином государственном реестре недвижимости |   |           | Определены в ходе выполнения комплексных кадастровых работ |              |           | Метод определения координат | Формулы, примененные для расчета средней квадратической погрешности определения координат характерных точек (Mt), м, с подставленными в такие формулы значениями и итоговые (вычисленные) значения Mt, м |
|--------------------------------------|--|---|-----------|--|--------------|-----------|-----------------------------|--|
|                                      | координаты, м  |   | Радиус, м | координаты, м  |              | Радиус, м |                             |  |
|                                      | X  | Y | R         | X  | Y            | R         |                             |  |
| 1                                    | 2  | 3 | 4         | 5  | 6            | 7         | 8                           | 9  |
| н301О                                | —  | — | —         | 511 896,24   | 2 253 079,20 | —         | —                           | Mt   |
| н302О                                | —  | — | —         | 511 893,94   | 2 253 083,81 | —         |                             |  |
| н303О                                | —  | — | —         | 511 888,78   | 2 253 081,23 | —         |                             |  |
| н304О                                | —  | — | —         | 511 891,08   | 2 253 076,62 | —         |                             |  |
| н301О                                | —  | — | —         | 511 896,24   | 2 253 079,20 | —         |                             |  |

**2. Сведения о характеристиках объекта недвижимости с кадастровым номером** 73:19:083201:1072 :

| № п/п | Наименование характеристики | Значение характеристики |
|-------|-----------------------------|-------------------------|
|-------|-----------------------------|-------------------------|

| 1    | 2   | 3   |
|------|---|---|
| 1.   | Вид объекта недвижимости  | Здание  |
| 2.   | Ранее присвоенный государственный учетный номер (инвентарный) здания, сооружения, объекта незавершенного строительства  | Инвентарный номер нет, Условный номер 73-73-09/015/2009-324 |
| 3.   | Кадастровый номер земельного участка (земельных участков), в границах которого (которых) расположены здание, сооружение, объект незавершенного строительства                                      | 73:19:083201:206  |
| 4.   | Уникальный учетный номер кадастрового квартала, в границах которого расположены здание, сооружение, объект незавершенного строительства   | 73:19:083201  |
| 5.   | Адрес здания, сооружения, объекта незавершенного строительства  | —   |
| 5.1. | Сведения о местоположении здания, сооружения, объекта незавершенного строительства (при отсутствии адреса) в структурированном в соответствии с федеральной информационной адресной системой виде |   |
| 5.2. | Дополнительные сведения о местоположении  | Ульяновская область, г.Ульяновск, СНТ "Черемушки", уч.168   |
| 6.   | Иные сведения   | —   |

**3. Пояснения к сведениям об объекте недвижимости с кадастровым номером** 73:19:083201:1072 :

1. —

**1. Сведения о характерных точках контура объекта недвижимости с кадастровым номером** 73:19:083201:1073 :

Система координат МСК-55, зона 2 Зона № 2

| Обозначение характерных точек границ | Содержатся в Едином государственном реестре недвижимости |   |           | Определены в ходе выполнения комплексных кадастровых работ |              |           | Метод определения координат | Формулы, примененные для расчета средней квадратической погрешности определения координат характерных точек (Mt), м, с подставленными в такие формулы значениями и итоговые (вычисленные) значения Mt, м |
|--------------------------------------|--|---|-----------|--|--------------|-----------|-----------------------------|--|
|                                      | координаты, м  |   | Радиус, м | координаты, м  |              | Радиус, м |                             |  |
|                                      | X  | Y | R         | X  | Y            | R         |                             |  |
| 1                                    | 2  | 3 | 4         | 5  | 6            | 7         | 8                           | 9  |
| н261О                                | —  | — | —         | 511 927,74   | 2 253 059,33 | —         | —                           | Mt   |
| н262О                                | —  | — | —         | 511 925,58   | 2 253 063,69 | —         |                             |  |
| н263О                                | —  | — | —         | 511 921,46   | 2 253 061,65 | —         |                             |  |
| н264О                                | —  | — | —         | 511 923,62   | 2 253 057,29 | —         |                             |  |



| 1      | 2 | 3 | 4 | 5          | 6            | 7 | 8 | 9  |
|--------|---|---|---|------------|--------------|---|---|----|
| н10840 | — | — | — | 511 285,20 | 2 252 658,62 | — | — | Мт |
| н10850 | — | — | — | 511 288,65 | 2 252 660,47 | — |   |    |
| н10860 | — | — | — | 511 286,33 | 2 252 664,81 | — |   |    |
| н10870 | — | — | — | 511 282,88 | 2 252 662,96 | — |   |    |
| н10840 | — | — | — | 511 285,20 | 2 252 658,62 | — |   |    |

**2. Сведения о характеристиках объекта недвижимости с кадастровым номером** 73:19:083201:1075 :

| № п/п | Наименование характеристики   | Значение характеристики                                     |
|-------|---|---|
| 1     | 2   | 3   |
| 1.    | Вид объекта недвижимости  | Здание  |
| 2.    | Ранее присвоенный государственный учетный номер (инвентарный) здания, сооружения, объекта незавершенного строительства  | Инвентарный номер нет, Условный номер 73-73-09/040/2007-069 |
| 3.    | Кадастровый номер земельного участка (земельных участков), в границах которого (которых) расположены здание, сооружение, объект незавершенного строительства                                      | 73:19:083301:943  |
| 4.    | Уникальный учетный номер кадастрового квартала, в границах которого расположены здание, сооружение, объект незавершенного строительства   | 73:19:083201  |
| 5.    | Адрес здания, сооружения, объекта незавершенного строительства  | —   |
| 5.1.  | Сведения о местоположении здания, сооружения, объекта незавершенного строительства (при отсутствии адреса) в структурированном в соответствии с федеральной информационной адресной системой виде |   |
| 5.2.  | Дополнительные сведения о местоположении  | Ульяновская область, г.Ульяновск, СНТ "Черемушки", уч.812   |
| 6.    | Иные сведения   | —   |

**3. Пояснения к сведениям об объекте недвижимости с кадастровым номером** 73:19:083201:1075 :

|    |   |
|----|---|
| 1. | — |
|----|---|



**1. Сведения о характерных точках контура объекта недвижимости с кадастровым номером** 73:19:083201:1078 :

| Система координат                    |  | МСК-55, зона 2 |           |  |              |           | Зона № <u>2</u>             |  |
|--------------------------------------|--|----------------|-----------|--|--------------|-----------|-----------------------------|--|
| Обозначение характерных точек границ | Содержатся в Едином государственном реестре недвижимости |                |           | Определены в ходе выполнения комплексных кадастровых работ |              |           | Метод определения координат | Формулы, примененные для расчета средней квадратической погрешности определения координат характерных точек (Mt), м, с подставленными в такие формулы значениями и итоговые (вычисленные) значения Mt, м |
|                                      | координаты, м  |                | Радиус, м | координаты, м  |              | Радиус, м |                             |  |
|                                      | X  | Y              | R         | X  | Y            | R         |                             |  |
| 1                                    | 2  | 3              | 4         | 5  | 6            | 7         | 8                           | 9  |
| н7400                                | —  | —              | —         | 511 600,42   | 2 252 704,69 | —         | —                           | Mt   |
| н7410                                | —  | —              | —         | 511 598,14   | 2 252 709,59 | —         |                             |  |
| н7420                                | —  | —              | —         | 511 594,94   | 2 252 708,10 | —         |                             |  |
| н7430                                | —  | —              | —         | 511 597,23   | 2 252 703,20 | —         |                             |  |
| н7400                                | —  | —              | —         | 511 600,42   | 2 252 704,69 | —         |                             |  |

**2. Сведения о характеристиках объекта недвижимости с кадастровым номером** 73:19:083201:1078 :

| № п/п | Наименование характеристики   | Значение характеристики                                     |
|-------|---|---|
| 1     | 2   | 3   |
| 1.    | Вид объекта недвижимости  | Здание  |
| 2.    | Ранее присвоенный государственный учетный номер (инвентарный) здания, сооружения, объекта незавершенного строительства  | Инвентарный номер нет, Условный номер 73-73-09/033/2009-054 |
| 3.    | Кадастровый номер земельного участка (земельных участков), в границах которого (которых) расположены здание, сооружение, объект незавершенного строительства                                      | 73:19:083201:531  |
| 4.    | Уникальный учетный номер кадастрового квартала, в границах которого расположены здание, сооружение, объект незавершенного строительства   | 73:19:083201  |
| 5.    | Адрес здания, сооружения, объекта незавершенного строительства  | —   |
| 5.1.  | Сведения о местоположении здания, сооружения, объекта незавершенного строительства (при отсутствии адреса) в структурированном в соответствии с федеральной информационной адресной системой виде |   |
| 5.2.  | Дополнительные сведения о местоположении  | Ульяновская область, г.Ульяновск, СНТ "Черемушки", уч.515   |

|    |               |   |
|----|---------------|---|
| 1  | 2             | 3 |
| 6. | Иные сведения | — |

**3. Пояснения к сведениям об объекте недвижимости с кадастровым номером** 73:19:083201:1078 :

|    |   |
|----|---|
| 1. | — |
|----|---|

**1. Сведения о характерных точках контура объекта недвижимости с кадастровым номером** 73:19:083201:1079 :

|                   |                       |                 |
|-------------------|-----------------------|-----------------|
| Система координат | <u>МСК-55, зона 2</u> | Зона № <u>2</u> |
|-------------------|-----------------------|-----------------|

| Обозначение характерных точек границ | Содержатся в Едином государственном реестре недвижимости |   |           | Определены в ходе выполнения комплексных кадастровых работ |              |           | Метод определения координат | Формулы, примененные для расчета средней квадратической погрешности определения координат характерных точек (Mt), м, с подставленными в такие формулы значениями и итоговые (вычисленные) значения Mt, м |
|--------------------------------------|--|---|-----------|--|--------------|-----------|-----------------------------|--|
|                                      | координаты, м  |   | Радиус, м | координаты, м  |              | Радиус, м |                             |  |
|                                      | X  | Y | R         | X  | Y            | R         |                             |  |
| 1                                    | 2  | 3 | 4         | 5  | 6            | 7         | 8                           | 9  |
| н13280                               | —  | — | —         | 510 941,01   | 2 252 644,46 | —         | —                           | Mt   |
| н13290                               | —  | — | —         | 510 944,68   | 2 252 646,18 | —         |                             |  |
| н13300                               | —  | — | —         | 510 942,31   | 2 252 651,24 | —         |                             |  |
| н13310                               | —  | — | —         | 510 938,64   | 2 252 649,52 | —         |                             |  |
| н13280                               | —  | — | —         | 510 941,01   | 2 252 644,46 | —         |                             |  |

**2. Сведения о характеристиках объекта недвижимости с кадастровым номером** 73:19:083201:1079 :

| № п/п | Наименование характеристики  | Значение характеристики                                     |
|-------|--|---|
| 1     | 2  | 3   |
| 1.    | Вид объекта недвижимости   | Здание  |
| 2.    | Ранее присвоенный государственный учетный номер (инвентарный) здания, сооружения, объекта незавершенного строительства                                       | Инвентарный номер нет, Условный номер 73-73-09/020/2009-251 |
| 3.    | Кадастровый номер земельного участка (земельных участков), в границах которого (которых) расположены здание, сооружение, объект незавершенного строительства | 73:19:083201:1050   |
| 4.    | Уникальный учетный номер кадастрового квартала, в границах которого расположены здание, сооружение, объект незавершенного строительства                      | 73:19:083201  |

|      |   |  |
|------|---|--|
| 1    | 2   | 3  |
| 5.   | Адрес здания, сооружения, объекта незавершенного строительства  | —  |
| 5.1. | Сведения о местоположении здания, сооружения, объекта незавершенного строительства (при отсутствии адреса) в структурированном в соответствии с федеральной информационной адресной системой виде |  |
| 5.2. | Дополнительные сведения о местоположении  | Ульяновская область, г.Ульяновск, СНТ "Черемушки", уч.1055 |
| 6.   | Иные сведения   | —  |

**3. Пояснения к сведениям об объекте недвижимости с кадастровым номером 73:19:083201:1079 :**

|    |   |
|----|---|
| 1. | — |
|----|---|

**1. Сведения о характерных точках контура объекта недвижимости с кадастровым номером 73:19:083201:1080 :**

|                   |                       |                 |
|-------------------|-----------------------|-----------------|
| Система координат | <u>МСК-55, зона 2</u> | Зона № <u>2</u> |
|-------------------|-----------------------|-----------------|

| Обозначение характерных точек границ | Содержатся в Едином государственном реестре недвижимости |   |           | Определены в ходе выполнения комплексных кадастровых работ |              |           | Метод определения координат | Формулы, примененные для расчета средней квадратической погрешности определения координат характерных точек (Mt), м, с подставленными в такие формулы значениями и итоговые (вычисленные) значения Mt, м |
|--------------------------------------|--|---|-----------|--|--------------|-----------|-----------------------------|--|
|                                      | координаты, м  |   | Радиус, м | координаты, м  |              | Радиус, м |                             |  |
|                                      | X  | Y | R         | X  | Y            | R         |                             |  |
| 1                                    | 2  | 3 | 4         | 5  | 6            | 7         | 8                           | 9  |
| н4440                                | —  | — | —         | 511 817,00   | 2 252 898,99 | —         | —                           | Mt   |
| н4450                                | —  | — | —         | 511 814,84   | 2 252 903,44 | —         |                             |  |
| н4460                                | —  | — | —         | 511 811,79   | 2 252 901,96 | —         |                             |  |
| н4470                                | —  | — | —         | 511 813,95   | 2 252 897,51 | —         |                             |  |
| н4440                                | —  | — | —         | 511 817,00   | 2 252 898,99 | —         |                             |  |

**2. Сведения о характеристиках объекта недвижимости с кадастровым номером 73:19:083201:1080 :**

| № п/п | Наименование характеристики  | Значение характеристики                                     |
|-------|--|---|
| 1     | 2  | 3   |
| 1.    | Вид объекта недвижимости   | Здание  |
| 2.    | Ранее присвоенный государственный учетный номер (инвентарный) здания, сооружения, объекта незавершенного строительства | Инвентарный номер нет, Условный номер 73-73-09/044/2009-475 |

| 1    | 2   | 3   |
|------|---|---|
| 3.   | Кадастровый номер земельного участка (земельных участков), в границах которого (которых) расположены здание, сооружение, объект незавершенного строительства                                      | 73:19:083201:300  |
| 4.   | Уникальный учетный номер кадастрового квартала, в границах которого расположены здание, сооружение, объект незавершенного строительства   | 73:19:083201  |
| 5.   | Адрес здания, сооружения, объекта незавершенного строительства  | —   |
| 5.1. | Сведения о местоположении здания, сооружения, объекта незавершенного строительства (при отсутствии адреса) в структурированном в соответствии с федеральной информационной адресной системой виде |   |
| 5.2. | Дополнительные сведения о местоположении  | Ульяновская область, г.Ульяновск, СНТ "Черемушки", уч.250 |
| 6.   | Иные сведения   | —   |

**3. Пояснения к сведениям об объекте недвижимости с кадастровым номером** 73:19:083201:1080 :

|    |   |
|----|---|
| 1. | — |
|----|---|

**1. Сведения о характерных точках контура объекта недвижимости с кадастровым номером** 73:19:083201:1081 :

Система координат МСК-55, зона 2 Зона № 2

| Обозначение характерных точек границ | Содержатся в Едином государственном реестре недвижимости |   |           | Определены в ходе выполнения комплексных кадастровых работ |              |           | Метод определения координат | Формулы, примененные для расчета средней квадратической погрешности определения координат характерных точек (Mt), м, с подставленными в такие формулы значениями и итоговые (вычисленные) значения Mt, м |
|--------------------------------------|--|---|-----------|--|--------------|-----------|-----------------------------|--|
|                                      | координаты, м  |   | Радиус, м | координаты, м  |              | Радиус, м |                             |  |
|                                      | X  | Y | R         | X  | Y            | R         |                             |  |
| 1                                    | 2  | 3 | 4         | 5  | 6            | 7         | 8                           | 9  |
| н848О                                | —  | — | —         | 511 410,37   | 2 252 913,98 | —         | —                           | Mt   |
| н849О                                | —  | — | —         | 511 414,45   | 2 252 915,95 | —         |                             |  |
| н850О                                | —  | — | —         | 511 411,86   | 2 252 921,29 | —         |                             |  |
| н851О                                | —  | — | —         | 511 407,79   | 2 252 919,32 | —         |                             |  |
| н848О                                | —  | — | —         | 511 410,37   | 2 252 913,98 | —         |                             |  |

**2. Сведения о характеристиках объекта недвижимости с кадастровым номером** 73:19:083201:1081 :

| № п/п | Наименование характеристики | Значение характеристики |
|-------|-----------------------------|-------------------------|
|-------|-----------------------------|-------------------------|

| 1    | 2   | 3   |
|------|---|---|
| 1.   | Вид объекта недвижимости  | Здание  |
| 2.   | Ранее присвоенный государственный учетный номер (инвентарный) здания, сооружения, объекта незавершенного строительства  | Инвентарный номер нет, Условный номер 73-73-09/053/2009-184 |
| 3.   | Кадастровый номер земельного участка (земельных участков), в границах которого (которых) расположены здание, сооружение, объект незавершенного строительства                                      | 73:19:083201:625  |
| 4.   | Уникальный учетный номер кадастрового квартала, в границах которого расположены здание, сооружение, объект незавершенного строительства   | 73:19:083201  |
| 5.   | Адрес здания, сооружения, объекта незавершенного строительства  | —   |
| 5.1. | Сведения о местоположении здания, сооружения, объекта незавершенного строительства (при отсутствии адреса) в структурированном в соответствии с федеральной информационной адресной системой виде |   |
| 5.2. | Дополнительные сведения о местоположении  | Ульяновская область, г.Ульяновск, СНТ "Черемушки", уч.613   |
| 6.   | Иные сведения   | —   |

**3. Пояснения к сведениям об объекте недвижимости с кадастровым номером** 73:19:083201:1081 :

1. —

**1. Сведения о характерных точках контура объекта недвижимости с кадастровым номером** 73:19:083201:1083 :

Система координат МСК-55, зона 2 Зона № 2

| Обозначение характерных точек границ | Содержатся в Едином государственном реестре недвижимости |   |           | Определены в ходе выполнения комплексных кадастровых работ |              |           | Метод определения координат | Формулы, примененные для расчета средней квадратической погрешности определения координат характерных точек (Mt), м, с подставленными в такие формулы значениями и итоговые (вычисленные) значения Mt, м |
|--------------------------------------|--|---|-----------|--|--------------|-----------|-----------------------------|--|
|                                      | координаты, м  |   | Радиус, м | координаты, м  |              | Радиус, м |                             |  |
|                                      | X  | Y | R         | X  | Y            | R         |                             |  |
| 1                                    | 2  | 3 | 4         | 5  | 6            | 7         | 8                           | 9  |
| н7200                                | —  | — | —         | 511 634,22   | 2 252 721,12 | —         | —                           | Mt   |
| н7210                                | —  | — | —         | 511 631,88   | 2 252 726,18 | —         |                             |  |
| н7220                                | —  | — | —         | 511 627,69   | 2 252 724,25 | —         |                             |  |
| н7230                                | —  | — | —         | 511 630,02   | 2 252 719,19 | —         |                             |  |



| 1     | 2 | 3 | 4 | 5          | 6            | 7 | 8 | 9  |
|-------|---|---|---|------------|--------------|---|---|----|
| н5920 | — | — | — | 511 629,31 | 2 253 020,53 | — | — | Мт |
| н5930 | — | — | — | 511 634,56 | 2 253 023,16 | — |   |    |
| н5940 | — | — | — | 511 632,70 | 2 253 026,88 | — |   |    |
| н5950 | — | — | — | 511 627,45 | 2 253 024,25 | — |   |    |
| н5920 | — | — | — | 511 629,31 | 2 253 020,53 | — |   |    |

**2. Сведения о характеристиках объекта недвижимости с кадастровым номером** 73:19:083201:1084 :

| № п/п | Наименование характеристики   | Значение характеристики                                     |
|-------|---|---|
| 1     | 2   | 3   |
| 1.    | Вид объекта недвижимости  | Здание  |
| 2.    | Ранее присвоенный государственный учетный номер (инвентарный) здания, сооружения, объекта незавершенного строительства  | Инвентарный номер нет, Условный номер 73-73-09/020/2009-140 |
| 3.    | Кадастровый номер земельного участка (земельных участков), в границах которого (которых) расположены здание, сооружение, объект незавершенного строительства                                      | 73:19:083201:403  |
| 4.    | Уникальный учетный номер кадастрового квартала, в границах которого расположены здание, сооружение, объект незавершенного строительства   | 73:19:083201  |
| 5.    | Адрес здания, сооружения, объекта незавершенного строительства  | —   |
| 5.1.  | Сведения о местоположении здания, сооружения, объекта незавершенного строительства (при отсутствии адреса) в структурированном в соответствии с федеральной информационной адресной системой виде |   |
| 5.2.  | Дополнительные сведения о местоположении  | Ульяновская область, г.Ульяновск, СНТ "Черемушки", уч.370   |
| 6.    | Иные сведения   | —   |

**3. Пояснения к сведениям об объекте недвижимости с кадастровым номером** 73:19:083201:1084 :

|    |   |
|----|---|
| 1. | — |
|----|---|

**1. Сведения о характерных точках контура объекта недвижимости с кадастровым номером** 73:19:083201:1085 :

| Система координат                    |  | МСК-55, зона 2 |           |  |              |           | Зона № <u>2</u>             |  |
|--------------------------------------|--|----------------|-----------|--|--------------|-----------|-----------------------------|--|
| Обозначение характерных точек границ | Содержатся в Едином государственном реестре недвижимости |                |           | Определены в ходе выполнения комплексных кадастровых работ |              |           | Метод определения координат | Формулы, примененные для расчета средней квадратической погрешности определения координат характерных точек (Mt), м, с подставленными в такие формулы значениями и итоговые (вычисленные) значения Mt, м |
|                                      | координаты, м  |                | Радиус, м | координаты, м  |              | Радиус, м |                             |  |
|                                      | X  | Y              | R         | X  | Y            | R         |                             |  |
| 1                                    | 2  | 3              | 4         | 5  | 6            | 7         | 8                           | 9  |
| н356О                                | —  | —              | —         | 511 873,73   | 2 252 910,20 | —         | —                           | Mt   |
| н357О                                | —  | —              | —         | 511 871,03   | 2 252 915,69 | —         |                             |  |
| н358О                                | —  | —              | —         | 511 864,47   | 2 252 912,47 | —         |                             |  |
| н359О                                | —  | —              | —         | 511 867,17   | 2 252 906,98 | —         |                             |  |
| н356О                                | —  | —              | —         | 511 873,73   | 2 252 910,20 | —         |                             |  |

**2. Сведения о характеристиках объекта недвижимости с кадастровым номером** 73:19:083201:1085 :

| № п/п | Наименование характеристики   | Значение характеристики                                     |
|-------|---|---|
| 1     | 2   | 3   |
| 1.    | Вид объекта недвижимости  | Здание  |
| 2.    | Ранее присвоенный государственный учетный номер (инвентарный) здания, сооружения, объекта незавершенного строительства  | Инвентарный номер нет, Условный номер 73-73-09/015/2009-207 |
| 3.    | Кадастровый номер земельного участка (земельных участков), в границах которого (которых) расположены здание, сооружение, объект незавершенного строительства                                      | 73:19:083201:262  |
| 4.    | Уникальный учетный номер кадастрового квартала, в границах которого расположены здание, сооружение, объект незавершенного строительства   | 73:19:083201  |
| 5.    | Адрес здания, сооружения, объекта незавершенного строительства  | —   |
| 5.1.  | Сведения о местоположении здания, сооружения, объекта незавершенного строительства (при отсутствии адреса) в структурированном в соответствии с федеральной информационной адресной системой виде |   |
| 5.2.  | Дополнительные сведения о местоположении  | Ульяновская область, г.Ульяновск, СНТ "Черемушки", уч.208   |



|    |               |   |
|----|---------------|---|
| 1  | 2             | 3 |
| 6. | Иные сведения | — |

**3. Пояснения к сведениям об объекте недвижимости с кадастровым номером** 73:19:083201:1085 :

|    |   |
|----|---|
| 1. | — |
|----|---|

**1. Сведения о характерных точках контура объекта недвижимости с кадастровым номером** 73:19:083201:1086 :

|                   |                       |                 |
|-------------------|-----------------------|-----------------|
| Система координат | <u>МСК-55, зона 2</u> | Зона № <u>2</u> |
|-------------------|-----------------------|-----------------|

| Обозначение характерных точек границ | Содержатся в Едином государственном реестре недвижимости |   |           | Определены в ходе выполнения комплексных кадастровых работ |              |           | Метод определения координат | Формулы, примененные для расчета средней квадратической погрешности определения координат характерных точек (Mt), м, с подставленными в такие формулы значениями и итоговые (вычисленные) значения Mt, м |
|--------------------------------------|--|---|-----------|--|--------------|-----------|-----------------------------|--|
|                                      | координаты, м  |   | Радиус, м | координаты, м  |              | Радиус, м |                             |  |
|                                      | X  | Y | R         | X  | Y            | R         |                             |  |
| 1                                    | 2  | 3 | 4         | 5  | 6            | 7         | 8                           | 9  |
| н11160                               | —  | — | —         | 511 218,05   | 2 252 714,21 | —         | —                           | Mt   |
| н11170                               | —  | — | —         | 511 222,11   | 2 252 716,27 | —         |                             |  |
| н11180                               | —  | — | —         | 511 218,79   | 2 252 722,84 | —         |                             |  |
| н11190                               | —  | — | —         | 511 214,72   | 2 252 720,78 | —         |                             |  |
| н11160                               | —  | — | —         | 511 218,05   | 2 252 714,21 | —         |                             |  |

**2. Сведения о характеристиках объекта недвижимости с кадастровым номером** 73:19:083201:1086 :

| № п/п | Наименование характеристики  | Значение характеристики                                     |
|-------|--|---|
| 1     | 2  | 3   |
| 1.    | Вид объекта недвижимости   | Здание  |
| 2.    | Ранее присвоенный государственный учетный номер (инвентарный) здания, сооружения, объекта незавершенного строительства                                       | Инвентарный номер нет, Условный номер 73-73-09/024/2009-208 |
| 3.    | Кадастровый номер земельного участка (земельных участков), в границах которого (которых) расположены здание, сооружение, объект незавершенного строительства | 73:19:083201:849  |
| 4.    | Уникальный учетный номер кадастрового квартала, в границах которого расположены здание, сооружение, объект незавершенного строительства                      | 73:19:083201  |

| 1    | 2   | 3   |
|------|---|---|
| 5.   | Адрес здания, сооружения, объекта незавершенного строительства  | —   |
| 5.1. | Сведения о местоположении здания, сооружения, объекта незавершенного строительства (при отсутствии адреса) в структурированном в соответствии с федеральной информационной адресной системой виде |   |
| 5.2. | Дополнительные сведения о местоположении  | Ульяновская область, г.Ульяновск, СНТ "Черемушки", уч.842 |
| 6.   | Иные сведения   | —   |

**3. Пояснения к сведениям об объекте недвижимости с кадастровым номером** 73:19:083201:1086 :

|    |   |
|----|---|
| 1. | — |
|----|---|

**1. Сведения о характерных точках контура объекта недвижимости с кадастровым номером** 73:19:083201:1087 :

|                   |                       |        |          |
|-------------------|-----------------------|--------|----------|
| Система координат | <u>МСК-55, зона 2</u> | Зона № | <u>2</u> |
|-------------------|-----------------------|--------|----------|

| Обозначение характерных точек границ | Содержатся в Едином государственном реестре недвижимости |   |           | Определены в ходе выполнения комплексных кадастровых работ |              |           | Метод определения координат | Формулы, примененные для расчета средней квадратической погрешности определения координат характерных точек (Mt), м, с подставленными в такие формулы значениями и итоговые (вычисленные) значения Mt, м |
|--------------------------------------|--|---|-----------|--|--------------|-----------|-----------------------------|--|
|                                      | координаты, м  |   | Радиус, м | координаты, м  |              | Радиус, м |                             |  |
|                                      | X  | Y | R         | X  | Y            | R         |                             |  |
| 1                                    | 2  | 3 | 4         | 5  | 6            | 7         | 8                           | 9  |
| н8400                                | —  | — | —         | 511 478,06   | 2 252 769,65 | —         | —                           | Mt   |
| н8410                                | —  | — | —         | 511 482,21   | 2 252 771,62 | —         |                             |  |
| н8420                                | —  | — | —         | 511 480,46   | 2 252 775,32 | —         |                             |  |
| н8430                                | —  | — | —         | 511 476,31   | 2 252 773,35 | —         |                             |  |
| н8400                                | —  | — | —         | 511 478,06   | 2 252 769,65 | —         |                             |  |

**2. Сведения о характеристиках объекта недвижимости с кадастровым номером** 73:19:083201:1087 :

| № п/п | Наименование характеристики  | Значение характеристики                                     |
|-------|--|---|
| 1     | 2  | 3   |
| 1.    | Вид объекта недвижимости   | Здание  |
| 2.    | Ранее присвоенный государственный учетный номер (инвентарный) здания, сооружения, объекта незавершенного строительства | Инвентарный номер нет, Условный номер 73-73-09/028/2009-334 |

| 1    | 2   | 3   |
|------|---|---|
| 3.   | Кадастровый номер земельного участка (земельных участков), в границах которого (которых) расположены здание, сооружение, объект незавершенного строительства                                      | 73:19:083201:615  |
| 4.   | Уникальный учетный номер кадастрового квартала, в границах которого расположены здание, сооружение, объект незавершенного строительства   | 73:19:083201  |
| 5.   | Адрес здания, сооружения, объекта незавершенного строительства  | —   |
| 5.1. | Сведения о местоположении здания, сооружения, объекта незавершенного строительства (при отсутствии адреса) в структурированном в соответствии с федеральной информационной адресной системой виде |   |
| 5.2. | Дополнительные сведения о местоположении  | Ульяновская область, г.Ульяновск, СНТ "Черемушки", уч.603 |
| 6.   | Иные сведения   | —   |

**3. Пояснения к сведениям об объекте недвижимости с кадастровым номером** 73:19:083201:1087 :

|    |   |
|----|---|
| 1. | — |
|----|---|

**1. Сведения о характерных точках контура объекта недвижимости с кадастровым номером** 73:19:083201:1088 :

Система координат МСК-55, зона 2 Зона № 2

| Обозначение характерных точек границ | Содержатся в Едином государственном реестре недвижимости |   |           | Определены в ходе выполнения комплексных кадастровых работ |              |           | Метод определения координат | Формулы, примененные для расчета средней квадратической погрешности определения координат характерных точек (Mt), м, с подставленными в такие формулы значениями и итоговые (вычисленные) значения Mt, м |
|--------------------------------------|--|---|-----------|--|--------------|-----------|-----------------------------|--|
|                                      | координаты, м  |   | Радиус, м | координаты, м  |              | Радиус, м |                             |  |
|                                      | X  | Y | R         | X  | Y            | R         |                             |  |
| 1                                    | 2  | 3 | 4         | 5  | 6            | 7         | 8                           | 9  |
| н368О                                | —  | — | —         | 511 816,47   | 2 253 046,39 | —         | —                           | Mt   |
| н369О                                | —  | — | —         | 511 813,76   | 2 253 050,84 | —         |                             |  |
| н370О                                | —  | — | —         | 511 809,63   | 2 253 048,33 | —         |                             |  |
| н371О                                | —  | — | —         | 511 812,34   | 2 253 043,88 | —         |                             |  |
| н368О                                | —  | — | —         | 511 816,47   | 2 253 046,39 | —         |                             |  |

**2. Сведения о характеристиках объекта недвижимости с кадастровым номером** 73:19:083201:1088 :

| № п/п | Наименование характеристики | Значение характеристики |
|-------|-----------------------------|-------------------------|
|-------|-----------------------------|-------------------------|

| 1    | 2   | 3   |
|------|---|---|
| 1.   | Вид объекта недвижимости  | Здание  |
| 2.   | Ранее присвоенный государственный учетный номер (инвентарный) здания, сооружения, объекта незавершенного строительства  | Инвентарный номер нет, Условный номер 73-73-09/028/2009-465 |
| 3.   | Кадастровый номер земельного участка (земельных участков), в границах которого (которых) расположены здание, сооружение, объект незавершенного строительства                                      | 73:19:083201:270  |
| 4.   | Уникальный учетный номер кадастрового квартала, в границах которого расположены здание, сооружение, объект незавершенного строительства   | 73:19:083201  |
| 5.   | Адрес здания, сооружения, объекта незавершенного строительства  | —   |
| 5.1. | Сведения о местоположении здания, сооружения, объекта незавершенного строительства (при отсутствии адреса) в структурированном в соответствии с федеральной информационной адресной системой виде |   |
| 5.2. | Дополнительные сведения о местоположении  | Ульяновская область, г.Ульяновск, СНТ "Черемушки", уч.217   |
| 6.   | Иные сведения   | —   |

**3. Пояснения к сведениям об объекте недвижимости с кадастровым номером** 73:19:083201:1088 :

1. —

**1. Сведения о характерных точках контура объекта недвижимости с кадастровым номером** 73:19:083201:1089 :

Система координат МСК-55, зона 2 Зона № 2

| Обозначение характерных точек границ | Содержатся в Едином государственном реестре недвижимости |   |           | Определены в ходе выполнения комплексных кадастровых работ |              |           | Метод определения координат | Формулы, примененные для расчета средней квадратической погрешности определения координат характерных точек (Mt), м, с подставленными в такие формулы значениями и итоговые (вычисленные) значения Mt, м |
|--------------------------------------|--|---|-----------|--|--------------|-----------|-----------------------------|--|
|                                      | координаты, м  |   | Радиус, м | координаты, м  |              | Радиус, м |                             |  |
|                                      | X  | Y | R         | X  | Y            | R         |                             |  |
| 1                                    | 2  | 3 | 4         | 5  | 6            | 7         | 8                           | 9  |
| н12200                               | —  | — | —         | 511 110,28   | 2 252 674,35 | —         | —                           | Mt   |
| н12210                               | —  | — | —         | 511 114,51   | 2 252 676,28 | —         |                             |  |
| н12220                               | —  | — | —         | 511 111,66   | 2 252 682,53 | —         |                             |  |
| н12230                               | —  | — | —         | 511 107,43   | 2 252 680,60 | —         |                             |  |



| 1     | 2 | 3 | 4 | 5          | 6            | 7 | 8 | 9  |
|-------|---|---|---|------------|--------------|---|---|----|
| н5000 | — | — | — | 511 763,63 | 2 252 872,14 | — | — | Мт |
| н5010 | — | — | — | 511 768,10 | 2 252 874,40 | — |   |    |
| н5020 | — | — | — | 511 765,50 | 2 252 879,54 | — |   |    |
| н5030 | — | — | — | 511 761,03 | 2 252 877,28 | — |   |    |
| н5000 | — | — | — | 511 763,63 | 2 252 872,14 | — |   |    |

**2. Сведения о характеристиках объекта недвижимости с кадастровым номером** 73:19:083201:1090 :

| № п/п | Наименование характеристики   | Значение характеристики                                     |
|-------|---|---|
| 1     | 2   | 3   |
| 1.    | Вид объекта недвижимости  | Здание  |
| 2.    | Ранее присвоенный государственный учетный номер (инвентарный) здания, сооружения, объекта незавершенного строительства  | Инвентарный номер нет, Условный номер 73-73-09/020/2007-234 |
| 3.    | Кадастровый номер земельного участка (земельных участков), в границах которого (которых) расположены здание, сооружение, объект незавершенного строительства                                      | 73:19:083201:346  |
| 4.    | Уникальный учетный номер кадастрового квартала, в границах которого расположены здание, сооружение, объект незавершенного строительства   | 73:19:083201  |
| 5.    | Адрес здания, сооружения, объекта незавершенного строительства  | —   |
| 5.1.  | Сведения о местоположении здания, сооружения, объекта незавершенного строительства (при отсутствии адреса) в структурированном в соответствии с федеральной информационной адресной системой виде |   |
| 5.2.  | Дополнительные сведения о местоположении  | Ульяновская область, г.Ульяновск, СНТ "Черемушки", уч.304   |
| 6.    | Иные сведения   | —   |

**3. Пояснения к сведениям об объекте недвижимости с кадастровым номером** 73:19:083201:1090 :

|    |   |
|----|---|
| 1. | — |
|----|---|

**1. Сведения о характерных точках контура объекта недвижимости с кадастровым номером** 73:19:083201:1091 :

| Система координат                    |  | МСК-55, зона 2 |           |  |              |           | Зона № <u>2</u>             |  |
|--------------------------------------|--|----------------|-----------|--|--------------|-----------|-----------------------------|--|
| Обозначение характерных точек границ | Содержатся в Едином государственном реестре недвижимости |                |           | Определены в ходе выполнения комплексных кадастровых работ |              |           | Метод определения координат | Формулы, примененные для расчета средней квадратической погрешности определения координат характерных точек (Mt), м, с подставленными в такие формулы значениями и итоговые (вычисленные) значения Mt, м |
|                                      | координаты, м  |                | Радиус, м | координаты, м  |              | Радиус, м |                             |  |
|                                      | X  | Y              | R         | X  | Y            | R         |                             |  |
| 1                                    | 2  | 3              | 4         | 5  | 6            | 7         | 8                           | 9  |
| н2770                                | —  | —              | —         | 511 878,61   | 2 253 159,66 | —         | —                           | Mt   |
| н2780                                | —  | —              | —         | 511 876,38   | 2 253 164,22 | —         |                             |  |
| н2790                                | —  | —              | —         | 511 871,91   | 2 253 162,03 | —         |                             |  |
| н2800                                | —  | —              | —         | 511 874,14   | 2 253 157,47 | —         |                             |  |
| н2770                                | —  | —              | —         | 511 878,61   | 2 253 159,66 | —         |                             |  |

**2. Сведения о характеристиках объекта недвижимости с кадастровым номером** 73:19:083201:1091 :

| № п/п | Наименование характеристики   | Значение характеристики                                     |
|-------|---|---|
| 1     | 2   | 3   |
| 1.    | Вид объекта недвижимости  | Здание  |
| 2.    | Ранее присвоенный государственный учетный номер (инвентарный) здания, сооружения, объекта незавершенного строительства  | Инвентарный номер нет, Условный номер 73-73-09/037/2009-378 |
| 3.    | Кадастровый номер земельного участка (земельных участков), в границах которого (которых) расположены здание, сооружение, объект незавершенного строительства                                      | 73:19:083201:192  |
| 4.    | Уникальный учетный номер кадастрового квартала, в границах которого расположены здание, сооружение, объект незавершенного строительства   | 73:19:083201  |
| 5.    | Адрес здания, сооружения, объекта незавершенного строительства  | —   |
| 5.1.  | Сведения о местоположении здания, сооружения, объекта незавершенного строительства (при отсутствии адреса) в структурированном в соответствии с федеральной информационной адресной системой виде |   |
| 5.2.  | Дополнительные сведения о местоположении  | Ульяновская область, г.Ульяновск, СНТ "Черемушки", уч.154   |

|    |               |   |
|----|---------------|---|
| 1  | 2             | 3 |
| 6. | Иные сведения | — |

**3. Пояснения к сведениям об объекте недвижимости с кадастровым номером** 73:19:083201:1091 :

|    |   |
|----|---|
| 1. | — |
|----|---|

**1. Сведения о характерных точках контура объекта недвижимости с кадастровым номером** 73:19:083201:1092 :

|                   |                       |                 |
|-------------------|-----------------------|-----------------|
| Система координат | <u>МСК-55, зона 2</u> | Зона № <u>2</u> |
|-------------------|-----------------------|-----------------|

| Обозначение характерных точек границ | Содержатся в Едином государственном реестре недвижимости |   |           | Определены в ходе выполнения комплексных кадастровых работ |              |           | Метод определения координат | Формулы, примененные для расчета средней квадратической погрешности определения координат характерных точек (Mt), м, с подставленными в такие формулы значениями и итоговые (вычисленные) значения Mt, м |
|--------------------------------------|--|---|-----------|--|--------------|-----------|-----------------------------|--|
|                                      | координаты, м  |   | Радиус, м | координаты, м  |              | Радиус, м |                             |  |
|                                      | X  | Y | R         | X  | Y            | R         |                             |  |
| 1                                    | 2  | 3 | 4         | 5  | 6            | 7         | 8                           | 9  |
| н8200                                | —  | — | —         | 511 435,56   | 2 252 908,76 | —         | —                           | Mt   |
| н8210                                | —  | — | —         | 511 438,87   | 2 252 910,39 | —         |                             |  |
| н8220                                | —  | — | —         | 511 437,07   | 2 252 914,05 | —         |                             |  |
| н8230                                | —  | — | —         | 511 433,75   | 2 252 912,42 | —         |                             |  |
| н8200                                | —  | — | —         | 511 435,56   | 2 252 908,76 | —         |                             |  |

**2. Сведения о характеристиках объекта недвижимости с кадастровым номером** 73:19:083201:1092 :

| № п/п | Наименование характеристики  | Значение характеристики                                     |
|-------|--|---|
| 1     | 2  | 3   |
| 1.    | Вид объекта недвижимости   | Здание  |
| 2.    | Ранее присвоенный государственный учетный номер (инвентарный) здания, сооружения, объекта незавершенного строительства                                       | Инвентарный номер нет, Условный номер 73-73-09/041/2009-267 |
| 3.    | Кадастровый номер земельного участка (земельных участков), в границах которого (которых) расположены здание, сооружение, объект незавершенного строительства | 73:19:083201:598  |
| 4.    | Уникальный учетный номер кадастрового квартала, в границах которого расположены здание, сооружение, объект незавершенного строительства                      | 73:19:083201  |



|      |   |   |
|------|---|---|
| 1    | 2   | 3   |
| 5.   | Адрес здания, сооружения, объекта незавершенного строительства  | —   |
| 5.1. | Сведения о местоположении здания, сооружения, объекта незавершенного строительства (при отсутствии адреса) в структурированном в соответствии с федеральной информационной адресной системой виде |   |
| 5.2. | Дополнительные сведения о местоположении  | Ульяновская область, г.Ульяновск, СНТ "Черемушки", уч.585 |
| 6.   | Иные сведения   | —   |

**3. Пояснения к сведениям об объекте недвижимости с кадастровым номером** 73:19:083201:1092 :

|    |   |
|----|---|
| 1. | — |
|----|---|

**1. Сведения о характерных точках контура объекта недвижимости с кадастровым номером** 73:19:083201:1094 :

|                   |                       |        |          |
|-------------------|-----------------------|--------|----------|
| Система координат | <u>МСК-55, зона 2</u> | Зона № | <u>2</u> |
|-------------------|-----------------------|--------|----------|

| Обозначение характерных точек границ | Содержатся в Едином государственном реестре недвижимости |   |           | Определены в ходе выполнения комплексных кадастровых работ |              |           | Метод определения координат | Формулы, примененные для расчета средней квадратической погрешности определения координат характерных точек (Mt), м, с подставленными в такие формулы значениями и итоговые (вычисленные) значения Mt, м |
|--------------------------------------|--|---|-----------|--|--------------|-----------|-----------------------------|--|
|                                      | координаты, м  |   | Радиус, м | координаты, м  |              | Радиус, м |                             |  |
|                                      | X  | Y | R         | X  | Y            | R         |                             |  |
| 1                                    | 2  | 3 | 4         | 5  | 6            | 7         | 8                           | 9  |
| н3120                                | —  | — | —         | 511 813,51   | 2 253 164,06 | —         | —                           | Mt   |
| н3130                                | —  | — | —         | 511 812,02   | 2 253 167,50 | —         |                             |  |
| н3140                                | —  | — | —         | 511 806,45   | 2 253 165,08 | —         |                             |  |
| н3150                                | —  | — | —         | 511 807,94   | 2 253 161,64 | —         |                             |  |
| н3120                                | —  | — | —         | 511 813,51   | 2 253 164,06 | —         |                             |  |

**2. Сведения о характеристиках объекта недвижимости с кадастровым номером** 73:19:083201:1094 :

| № п/п | Наименование характеристики  | Значение характеристики                                     |
|-------|--|---|
| 1     | 2  | 3   |
| 1.    | Вид объекта недвижимости   | Здание  |
| 2.    | Ранее присвоенный государственный учетный номер (инвентарный) здания, сооружения, объекта незавершенного строительства | Инвентарный номер нет, Условный номер 73-73-09/040/2009-122 |

| 1    | 2   | 3   |
|------|---|---|
| 3.   | Кадастровый номер земельного участка (земельных участков), в границах которого (которых) расположены здание, сооружение, объект незавершенного строительства                                      | 73:19:083201:229  |
| 4.   | Уникальный учетный номер кадастрового квартала, в границах которого расположены здание, сооружение, объект незавершенного строительства   | 73:19:083201  |
| 5.   | Адрес здания, сооружения, объекта незавершенного строительства  | —   |
| 5.1. | Сведения о местоположении здания, сооружения, объекта незавершенного строительства (при отсутствии адреса) в структурированном в соответствии с федеральной информационной адресной системой виде |   |
| 5.2. | Дополнительные сведения о местоположении  | Ульяновская область, г.Ульяновск, СНТ "Черемушки", уч.189 |
| 6.   | Иные сведения   | —   |

**3. Пояснения к сведениям об объекте недвижимости с кадастровым номером** 73:19:083201:1094 :

|    |   |
|----|---|
| 1. | — |
|----|---|

**1. Сведения о характерных точках контура объекта недвижимости с кадастровым номером** 73:19:083201:1095 :

Система координат МСК-55, зона 2 Зона № 2

| Обозначение характерных точек границ | Содержатся в Едином государственном реестре недвижимости |   |           | Определены в ходе выполнения комплексных кадастровых работ |              |           | Метод определения координат | Формулы, примененные для расчета средней квадратической погрешности определения координат характерных точек (Mt), м, с подставленными в такие формулы значениями и итоговые (вычисленные) значения Mt, м |
|--------------------------------------|--|---|-----------|--|--------------|-----------|-----------------------------|--|
|                                      | координаты, м  |   | Радиус, м | координаты, м  |              | Радиус, м |                             |  |
|                                      | X  | Y | R         | X  | Y            | R         |                             |  |
| 1                                    | 2  | 3 | 4         | 5  | 6            | 7         | 8                           | 9  |
| н764O                                | —  | — | —         | 511 471,21   | 2 252 961,78 | —         | —                           | Mt   |
| н765O                                | —  | — | —         | 511 477,31   | 2 252 964,60 | —         |                             |  |
| н766O                                | —  | — | —         | 511 475,29   | 2 252 968,98 | —         |                             |  |
| н767O                                | —  | — | —         | 511 469,19   | 2 252 966,16 | —         |                             |  |
| н764O                                | —  | — | —         | 511 471,21   | 2 252 961,78 | —         |                             |  |

**2. Сведения о характеристиках объекта недвижимости с кадастровым номером** 73:19:083201:1095 :

| № п/п | Наименование характеристики | Значение характеристики |
|-------|-----------------------------|-------------------------|
|-------|-----------------------------|-------------------------|

| 1    | 2   | 3   |
|------|---|---|
| 1.   | Вид объекта недвижимости  | Здание  |
| 2.   | Ранее присвоенный государственный учетный номер (инвентарный) здания, сооружения, объекта незавершенного строительства  | Инвентарный номер нет, Условный номер 73-73-09/032/2008-028 |
| 3.   | Кадастровый номер земельного участка (земельных участков), в границах которого (которых) расположены здание, сооружение, объект незавершенного строительства                                      | 73:19:083201:547  |
| 4.   | Уникальный учетный номер кадастрового квартала, в границах которого расположены здание, сооружение, объект незавершенного строительства   | 73:19:083201  |
| 5.   | Адрес здания, сооружения, объекта незавершенного строительства  | —   |
| 5.1. | Сведения о местоположении здания, сооружения, объекта незавершенного строительства (при отсутствии адреса) в структурированном в соответствии с федеральной информационной адресной системой виде |   |
| 5.2. | Дополнительные сведения о местоположении  | Ульяновская область, г.Ульяновск, СНТ "Черемушки", уч.533   |
| 6.   | Иные сведения   | —   |

**3. Пояснения к сведениям об объекте недвижимости с кадастровым номером** 73:19:083201:1095 :

1. —

**1. Сведения о характерных точках контура объекта недвижимости с кадастровым номером** 73:19:083201:1098 :

Система координат МСК-55, зона 2 Зона № 2

| Обозначение характерных точек границ | Содержатся в Едином государственном реестре недвижимости |   |           | Определены в ходе выполнения комплексных кадастровых работ |              |           | Метод определения координат | Формулы, примененные для расчета средней квадратической погрешности определения координат характерных точек (Mt), м, с подставленными в такие формулы значениями и итоговые (вычисленные) значения Mt, м |
|--------------------------------------|--|---|-----------|--|--------------|-----------|-----------------------------|--|
|                                      | координаты, м  |   | Радиус, м | координаты, м  |              | Радиус, м |                             |  |
|                                      | X  | Y | R         | X  | Y            | R         |                             |  |
| 1                                    | 2  | 3 | 4         | 5  | 6            | 7         | 8                           | 9  |
| н2050                                | —  | — | —         | 512 015,95   | 2 252 959,60 | —         | —                           | Mt   |
| н2060                                | —  | — | —         | 512 013,93   | 2 252 963,61 | —         |                             |  |
| н2070                                | —  | — | —         | 512 011,09   | 2 252 962,18 | —         |                             |  |
| н2080                                | —  | — | —         | 512 013,11   | 2 252 958,17 | —         |                             |  |



| 1     | 2 | 3 | 4 | 5          | 6            | 7 | 8 | 9  |
|-------|---|---|---|------------|--------------|---|---|----|
| н8840 | — | — | — | 511 429,74 | 2 252 745,82 | — | — | Mt |
| н8850 | — | — | — | 511 433,09 | 2 252 747,55 | — |   |    |
| н8860 | — | — | — | 511 430,62 | 2 252 752,36 | — |   |    |
| н8870 | — | — | — | 511 427,26 | 2 252 750,63 | — |   |    |
| н8840 | — | — | — | 511 429,74 | 2 252 745,82 | — |   |    |

**2. Сведения о характеристиках объекта недвижимости с кадастровым номером** 73:19:083201:1100 :

| № п/п | Наименование характеристики   | Значение характеристики                                     |
|-------|---|---|
| 1     | 2   | 3   |
| 1.    | Вид объекта недвижимости  | Здание  |
| 2.    | Ранее присвоенный государственный учетный номер (инвентарный) здания, сооружения, объекта незавершенного строительства  | Инвентарный номер нет, Условный номер 73-73-09/004/2008-380 |
| 3.    | Кадастровый номер земельного участка (земельных участков), в границах которого (которых) расположены здание, сооружение, объект незавершенного строительства                                      | 73:19:083201:668  |
| 4.    | Уникальный учетный номер кадастрового квартала, в границах которого расположены здание, сооружение, объект незавершенного строительства   | 73:19:083201  |
| 5.    | Адрес здания, сооружения, объекта незавершенного строительства  | —   |
| 5.1.  | Сведения о местоположении здания, сооружения, объекта незавершенного строительства (при отсутствии адреса) в структурированном в соответствии с федеральной информационной адресной системой виде |   |
| 5.2.  | Дополнительные сведения о местоположении  | Ульяновская область, г.Ульяновск, СНТ "Черемушки", уч.657   |
| 6.    | Иные сведения   | —   |

**3. Пояснения к сведениям об объекте недвижимости с кадастровым номером** 73:19:083201:1100 :

|    |   |
|----|---|
| 1. | — |
|----|---|

**1. Сведения о характерных точках контура объекта недвижимости с кадастровым номером** 73:19:083201:1101 :

| Система координат                    |  | МСК-55, зона 2 |           |  |              |           | Зона № <u>2</u>             |  |
|--------------------------------------|--|----------------|-----------|--|--------------|-----------|-----------------------------|--|
| Обозначение характерных точек границ | Содержатся в Едином государственном реестре недвижимости |                |           | Определены в ходе выполнения комплексных кадастровых работ |              |           | Метод определения координат | Формулы, примененные для расчета средней квадратической погрешности определения координат характерных точек (Mt), м, с подставленными в такие формулы значениями и итоговые (вычисленные) значения Mt, м |
|                                      | координаты, м  |                | Радиус, м | координаты, м  |              | Радиус, м |                             |  |
|                                      | X  | Y              | R         | X  | Y            | R         |                             |  |
| 1                                    | 2  | 3              | 4         | 5  | 6            | 7         | 8                           | 9  |
| н8800                                | —  | —              | —         | 511 436,86   | 2 252 732,12 | —         | —                           | Mt   |
| н8810                                | —  | —              | —         | 511 440,11   | 2 252 733,63 | —         |                             |  |
| н8820                                | —  | —              | —         | 511 437,90   | 2 252 738,40 | —         |                             |  |
| н8830                                | —  | —              | —         | 511 434,64   | 2 252 736,89 | —         |                             |  |
| н8800                                | —  | —              | —         | 511 436,86   | 2 252 732,12 | —         |                             |  |

**2. Сведения о характеристиках объекта недвижимости с кадастровым номером** 73:19:083201:1101 :

| № п/п | Наименование характеристики   | Значение характеристики                                     |
|-------|---|---|
| 1     | 2   | 3   |
| 1.    | Вид объекта недвижимости  | Здание  |
| 2.    | Ранее присвоенный государственный учетный номер (инвентарный) здания, сооружения, объекта незавершенного строительства  | Инвентарный номер нет, Условный номер 73-73-09/016/2008-364 |
| 3.    | Кадастровый номер земельного участка (земельных участков), в границах которого (которых) расположены здание, сооружение, объект незавершенного строительства                                      | 73:19:083201:667  |
| 4.    | Уникальный учетный номер кадастрового квартала, в границах которого расположены здание, сооружение, объект незавершенного строительства   | 73:19:083201  |
| 5.    | Адрес здания, сооружения, объекта незавершенного строительства  | —   |
| 5.1.  | Сведения о местоположении здания, сооружения, объекта незавершенного строительства (при отсутствии адреса) в структурированном в соответствии с федеральной информационной адресной системой виде |   |
| 5.2.  | Дополнительные сведения о местоположении  | Ульяновская область, г.Ульяновск, СНТ "Черемушки", уч.656   |

|    |               |   |
|----|---------------|---|
| 1  | 2             | 3 |
| 6. | Иные сведения | — |

**3. Пояснения к сведениям об объекте недвижимости с кадастровым номером** 73:19:083201:1101 :

|    |   |
|----|---|
| 1. | — |
|----|---|

**1. Сведения о характерных точках контура объекта недвижимости с кадастровым номером** 73:19:083201:1102 :

|                   |                       |                 |
|-------------------|-----------------------|-----------------|
| Система координат | <u>МСК-55, зона 2</u> | Зона № <u>2</u> |
|-------------------|-----------------------|-----------------|

| Обозначение характерных точек границ | Содержатся в Едином государственном реестре недвижимости |   |           | Определены в ходе выполнения комплексных кадастровых работ |              |           | Метод определения координат | Формулы, примененные для расчета средней квадратической погрешности определения координат характерных точек (Mt), м, с подставленными в такие формулы значениями и итоговые (вычисленные) значения Mt, м |
|--------------------------------------|--|---|-----------|--|--------------|-----------|-----------------------------|--|
|                                      | координаты, м  |   | Радиус, м | координаты, м  |              | Радиус, м |                             |  |
|                                      | X  | Y | R         | X  | Y            | R         |                             |  |
| 1                                    | 2  | 3 | 4         | 5  | 6            | 7         | 8                           | 9  |
| н568О                                | —  | — | —         | 511 653,83   | 2 253 052,92 | —         | —                           | Mt   |
| н569О                                | —  | — | —         | 511 657,27   | 2 253 054,69 | —         |                             |  |
| н570О                                | —  | — | —         | 511 655,10   | 2 253 058,90 | —         |                             |  |
| н571О                                | —  | — | —         | 511 651,66   | 2 253 057,13 | —         |                             |  |
| н568О                                | —  | — | —         | 511 653,83   | 2 253 052,92 | —         |                             |  |

**2. Сведения о характеристиках объекта недвижимости с кадастровым номером** 73:19:083201:1102 :

| № п/п | Наименование характеристики  | Значение характеристики                                     |
|-------|--|---|
| 1     | 2  | 3   |
| 1.    | Вид объекта недвижимости   | Здание  |
| 2.    | Ранее присвоенный государственный учетный номер (инвентарный) здания, сооружения, объекта незавершенного строительства                                       | Инвентарный номер нет, Условный номер 73-73-09/016/2008-384 |
| 3.    | Кадастровый номер земельного участка (земельных участков), в границах которого (которых) расположены здание, сооружение, объект незавершенного строительства | 73:19:083201:379  |
| 4.    | Уникальный учетный номер кадастрового квартала, в границах которого расположены здание, сооружение, объект незавершенного строительства                      | 73:19:083201  |

|      |   |   |
|------|---|---|
| 1    | 2   | 3   |
| 5.   | Адрес здания, сооружения, объекта незавершенного строительства  | —   |
| 5.1. | Сведения о местоположении здания, сооружения, объекта незавершенного строительства (при отсутствии адреса) в структурированном в соответствии с федеральной информационной адресной системой виде |   |
| 5.2. | Дополнительные сведения о местоположении  | Ульяновская область, г.Ульяновск, СНТ "Черемушки", уч.344 |
| 6.   | Иные сведения   | —   |

**3. Пояснения к сведениям об объекте недвижимости с кадастровым номером** 73:19:083201:1102 :

|    |   |
|----|---|
| 1. | — |
|----|---|

**1. Сведения о характерных точках контура объекта недвижимости с кадастровым номером** 73:19:083201:1103 :

|                   |                       |        |          |
|-------------------|-----------------------|--------|----------|
| Система координат | <u>МСК-55, зона 2</u> | Зона № | <u>2</u> |
|-------------------|-----------------------|--------|----------|

| Обозначение характерных точек границ | Содержатся в Едином государственном реестре недвижимости |   |           | Определены в ходе выполнения комплексных кадастровых работ |              |           | Метод определения координат | Формулы, примененные для расчета средней квадратической погрешности определения координат характерных точек (Mt), м, с подставленными в такие формулы значениями и итоговые (вычисленные) значения Mt, м |
|--------------------------------------|--|---|-----------|--|--------------|-----------|-----------------------------|--|
|                                      | координаты, м  |   | Радиус, м | координаты, м  |              | Радиус, м |                             |  |
|                                      | X  | Y | R         | X  | Y            | R         |                             |  |
| 1                                    | 2  | 3 | 4         | 5  | 6            | 7         | 8                           | 9  |
| н12160                               | —  | — | —         | 511 187,29   | 2 252 521,51 | —         | —                           | Mt   |
| н12170                               | —  | — | —         | 511 190,54   | 2 252 523,36 | —         |                             |  |
| н12180                               | —  | — | —         | 511 187,94   | 2 252 527,93 | —         |                             |  |
| н12190                               | —  | — | —         | 511 184,69   | 2 252 526,08 | —         |                             |  |
| н12160                               | —  | — | —         | 511 187,29   | 2 252 521,51 | —         |                             |  |

**2. Сведения о характеристиках объекта недвижимости с кадастровым номером** 73:19:083201:1103 :

| № п/п | Наименование характеристики  | Значение характеристики                                     |
|-------|--|---|
| 1     | 2  | 3   |
| 1.    | Вид объекта недвижимости   | Здание  |
| 2.    | Ранее присвоенный государственный учетный номер (инвентарный) здания, сооружения, объекта незавершенного строительства | Инвентарный номер нет, Условный номер 73-73-09/002/2009-165 |



| 1    | 2   | 3   |
|------|---|---|
| 3.   | Кадастровый номер земельного участка (земельных участков), в границах которого (которых) расположены здание, сооружение, объект незавершенного строительства                                      | 73:19:083201:933  |
| 4.   | Уникальный учетный номер кадастрового квартала, в границах которого расположены здание, сооружение, объект незавершенного строительства   | 73:19:083201  |
| 5.   | Адрес здания, сооружения, объекта незавершенного строительства  | —   |
| 5.1. | Сведения о местоположении здания, сооружения, объекта незавершенного строительства (при отсутствии адреса) в структурированном в соответствии с федеральной информационной адресной системой виде |   |
| 5.2. | Дополнительные сведения о местоположении  | Ульяновская область, г.Ульяновск, СНТ "Черемушки", уч.933 |
| 6.   | Иные сведения   | —   |

**3. Пояснения к сведениям об объекте недвижимости с кадастровым номером** 73:19:083201:1103 :

|    |   |
|----|---|
| 1. | — |
|----|---|

**1. Сведения о характерных точках контура объекта недвижимости с кадастровым номером** 73:19:083201:1104 :

Система координат МСК-55, зона 2 Зона № 2

| Обозначение характерных точек границ | Содержатся в Едином государственном реестре недвижимости |   |           | Определены в ходе выполнения комплексных кадастровых работ |              |           | Метод определения координат | Формулы, примененные для расчета средней квадратической погрешности определения координат характерных точек (Mt), м, с подставленными в такие формулы значениями и итоговые (вычисленные) значения Mt, м |
|--------------------------------------|--|---|-----------|--|--------------|-----------|-----------------------------|--|
|                                      | координаты, м  |   | Радиус, м | координаты, м  |              | Радиус, м |                             |  |
|                                      | X  | Y | R         | X  | Y            | R         |                             |  |
| 1                                    | 2  | 3 | 4         | 5  | 6            | 7         | 8                           | 9  |
| н7600                                | —  | — | —         | 511 478,50   | 2 252 947,07 | —         | —                           | Mt   |
| н7610                                | —  | — | —         | 511 482,49   | 2 252 949,17 | —         |                             |  |
| н7620                                | —  | — | —         | 511 480,18   | 2 252 953,57 | —         |                             |  |
| н7630                                | —  | — | —         | 511 476,19   | 2 252 951,47 | —         |                             |  |
| н7600                                | —  | — | —         | 511 478,50   | 2 252 947,07 | —         |                             |  |

**2. Сведения о характеристиках объекта недвижимости с кадастровым номером** 73:19:083201:1104 :

| № п/п | Наименование характеристики | Значение характеристики |
|-------|-----------------------------|-------------------------|
|-------|-----------------------------|-------------------------|

| 1    | 2   | 3   |
|------|---|---|
| 1.   | Вид объекта недвижимости  | Здание  |
| 2.   | Ранее присвоенный государственный учетный номер (инвентарный) здания, сооружения, объекта незавершенного строительства  | Инвентарный номер нет, Условный номер 73-73-09/024/2008-422 |
| 3.   | Кадастровый номер земельного участка (земельных участков), в границах которого (которых) расположены здание, сооружение, объект незавершенного строительства                                      | 73:19:083201:546  |
| 4.   | Уникальный учетный номер кадастрового квартала, в границах которого расположены здание, сооружение, объект незавершенного строительства   | 73:19:083201  |
| 5.   | Адрес здания, сооружения, объекта незавершенного строительства  | —   |
| 5.1. | Сведения о местоположении здания, сооружения, объекта незавершенного строительства (при отсутствии адреса) в структурированном в соответствии с федеральной информационной адресной системой виде |   |
| 5.2. | Дополнительные сведения о местоположении  | Ульяновская область, г.Ульяновск, СНТ "Черемушки", уч.532   |
| 6.   | Иные сведения   | —   |

**3. Пояснения к сведениям об объекте недвижимости с кадастровым номером** 73:19:083201:1104 :

1. —

**1. Сведения о характерных точках контура объекта недвижимости с кадастровым номером** 73:19:083201:1106 :

Система координат МСК-55, зона 2 Зона № 2

| Обозначение характерных точек границ | Содержатся в Едином государственном реестре недвижимости |   |           | Определены в ходе выполнения комплексных кадастровых работ |              |           | Метод определения координат | Формулы, примененные для расчета средней квадратической погрешности определения координат характерных точек (Mt), м, с подставленными в такие формулы значениями и итоговые (вычисленные) значения Mt, м |
|--------------------------------------|--|---|-----------|--|--------------|-----------|-----------------------------|--|
|                                      | координаты, м  |   | Радиус, м | координаты, м  |              | Радиус, м |                             |  |
|                                      | X  | Y | R         | X  | Y            | R         |                             |  |
| 1                                    | 2  | 3 | 4         | 5  | 6            | 7         | 8                           | 9  |
| н8440                                | —  | — | —         | 511 471,90   | 2 252 784,10 | —         | —                           | Mt   |
| н8450                                | —  | — | —         | 511 477,23   | 2 252 786,81 | —         |                             |  |
| н8460                                | —  | — | —         | 511 475,27   | 2 252 790,66 | —         |                             |  |
| н8470                                | —  | — | —         | 511 469,94   | 2 252 787,95 | —         |                             |  |



| 1     | 2 | 3 | 4 | 5          | 6            | 7 | 8 | 9  |
|-------|---|---|---|------------|--------------|---|---|----|
| н129О | — | — | — | 511 957,41 | 2 253 197,81 | — | — | Мт |
| н130О | — | — | — | 511 961,80 | 2 253 199,89 | — |   |    |
| н131О | — | — | — | 511 959,41 | 2 253 204,93 | — |   |    |
| н132О | — | — | — | 511 955,03 | 2 253 202,85 | — |   |    |
| н129О | — | — | — | 511 957,41 | 2 253 197,81 | — |   |    |

**2. Сведения о характеристиках объекта недвижимости с кадастровым номером** 73:19:083201:1107 :

| № п/п | Наименование характеристики   | Значение характеристики                                     |
|-------|---|---|
| 1     | 2   | 3   |
| 1.    | Вид объекта недвижимости  | Здание  |
| 2.    | Ранее присвоенный государственный учетный номер (инвентарный) здания, сооружения, объекта незавершенного строительства  | Инвентарный номер нет, Условный номер 73-73-09/043/2009-251 |
| 3.    | Кадастровый номер земельного участка (земельных участков), в границах которого (которых) расположены здание, сооружение, объект незавершенного строительства                                      | 73:19:083201:119  |
| 4.    | Уникальный учетный номер кадастрового квартала, в границах которого расположены здание, сооружение, объект незавершенного строительства   | 73:19:083201  |
| 5.    | Адрес здания, сооружения, объекта незавершенного строительства  | —   |
| 5.1.  | Сведения о местоположении здания, сооружения, объекта незавершенного строительства (при отсутствии адреса) в структурированном в соответствии с федеральной информационной адресной системой виде |   |
| 5.2.  | Дополнительные сведения о местоположении  | Ульяновская область, г.Ульяновск, СНТ "Черемушки", уч.73    |
| 6.    | Иные сведения   | —   |

**3. Пояснения к сведениям об объекте недвижимости с кадастровым номером** 73:19:083201:1107 :

|    |   |
|----|---|
| 1. | — |
|----|---|

**1. Сведения о характерных точках контура объекта недвижимости с кадастровым номером** 73:19:083201:1108 :

| Система координат                    |  | МСК-55, зона 2 |           |  |              |           | Зона № <u>2</u>             |  |
|--------------------------------------|--|----------------|-----------|--|--------------|-----------|-----------------------------|--|
| Обозначение характерных точек границ | Содержатся в Едином государственном реестре недвижимости |                |           | Определены в ходе выполнения комплексных кадастровых работ |              |           | Метод определения координат | Формулы, примененные для расчета средней квадратической погрешности определения координат характерных точек (Mt), м, с подставленными в такие формулы значениями и итоговые (вычисленные) значения Mt, м |
|                                      | координаты, м  |                | Радиус, м | координаты, м  |              | Радиус, м |                             |  |
|                                      | X  | Y              | R         | X  | Y            | R         |                             |  |
| 1                                    | 2  | 3              | 4         | 5  | 6            | 7         | 8                           | 9  |
| н6400                                | —  | —              | —         | 511 696,98   | 2 252 751,40 | —         | —                           | Mt   |
| н6410                                | —  | —              | —         | 511 700,93   | 2 252 753,20 | —         |                             |  |
| н6420                                | —  | —              | —         | 511 698,98   | 2 252 757,50 | —         |                             |  |
| н6430                                | —  | —              | —         | 511 695,02   | 2 252 755,70 | —         |                             |  |
| н6400                                | —  | —              | —         | 511 696,98   | 2 252 751,40 | —         |                             |  |

**2. Сведения о характеристиках объекта недвижимости с кадастровым номером** 73:19:083201:1108 :

| № п/п | Наименование характеристики   | Значение характеристики                                     |
|-------|---|---|
| 1     | 2   | 3   |
| 1.    | Вид объекта недвижимости  | Здание  |
| 2.    | Ранее присвоенный государственный учетный номер (инвентарный) здания, сооружения, объекта незавершенного строительства  | Инвентарный номер нет, Условный номер 73-73-09/066/2009-290 |
| 3.    | Кадастровый номер земельного участка (земельных участков), в границах которого (которых) расположены здание, сооружение, объект незавершенного строительства                                      | 73:19:083201:437  |
| 4.    | Уникальный учетный номер кадастрового квартала, в границах которого расположены здание, сооружение, объект незавершенного строительства   | 73:19:083201  |
| 5.    | Адрес здания, сооружения, объекта незавершенного строительства  | —   |
| 5.1.  | Сведения о местоположении здания, сооружения, объекта незавершенного строительства (при отсутствии адреса) в структурированном в соответствии с федеральной информационной адресной системой виде |   |
| 5.2.  | Дополнительные сведения о местоположении  | Ульяновская область, г.Ульяновск, СНТ "Черемушки", уч.407   |

|    |               |   |
|----|---------------|---|
| 1  | 2             | 3 |
| 6. | Иные сведения | — |

**3. Пояснения к сведениям об объекте недвижимости с кадастровым номером** 73:19:083201:1108 :

|    |   |
|----|---|
| 1. | — |
|----|---|

**1. Сведения о характерных точках контура объекта недвижимости с кадастровым номером** 73:19:083201:1109 :

|                   |                       |                 |
|-------------------|-----------------------|-----------------|
| Система координат | <u>МСК-55, зона 2</u> | Зона № <u>2</u> |
|-------------------|-----------------------|-----------------|

| Обозначение характерных точек границ | Содержатся в Едином государственном реестре недвижимости |   |           | Определены в ходе выполнения комплексных кадастровых работ |              |           | Метод определения координат | Формулы, примененные для расчета средней квадратической погрешности определения координат характерных точек (Mt), м, с подставленными в такие формулы значениями и итоговые (вычисленные) значения Mt, м |
|--------------------------------------|--|---|-----------|--|--------------|-----------|-----------------------------|--|
|                                      | координаты, м  |   | Радиус, м | координаты, м  |              | Радиус, м |                             |  |
|                                      | X  | Y | R         | X  | Y            | R         |                             |  |
| 1                                    | 2  | 3 | 4         | 5  | 6            | 7         | 8                           | 9  |
| н896О                                | —  | — | —         | 511 381,34   | 2 252 847,05 | —         | —                           | Mt   |
| н897О                                | —  | — | —         | 511 384,95   | 2 252 848,86 | —         |                             |  |
| н898О                                | —  | — | —         | 511 382,40   | 2 252 853,95 | —         |                             |  |
| н899О                                | —  | — | —         | 511 378,79   | 2 252 852,14 | —         |                             |  |
| н896О                                | —  | — | —         | 511 381,34   | 2 252 847,05 | —         |                             |  |

**2. Сведения о характеристиках объекта недвижимости с кадастровым номером** 73:19:083201:1109 :

| № п/п | Наименование характеристики  | Значение характеристики                                     |
|-------|--|---|
| 1     | 2  | 3   |
| 1.    | Вид объекта недвижимости   | Здание  |
| 2.    | Ранее присвоенный государственный учетный номер (инвентарный) здания, сооружения, объекта незавершенного строительства                                       | Инвентарный номер нет, Условный номер 73-73-09/044/2009-029 |
| 3.    | Кадастровый номер земельного участка (земельных участков), в границах которого (которых) расположены здание, сооружение, объект незавершенного строительства | 73:19:083201:675  |
| 4.    | Уникальный учетный номер кадастрового квартала, в границах которого расположены здание, сооружение, объект незавершенного строительства                      | 73:19:083201  |

| 1    | 2   | 3   |
|------|---|---|
| 5.   | Адрес здания, сооружения, объекта незавершенного строительства  | —   |
| 5.1. | Сведения о местоположении здания, сооружения, объекта незавершенного строительства (при отсутствии адреса) в структурированном в соответствии с федеральной информационной адресной системой виде |   |
| 5.2. | Дополнительные сведения о местоположении  | Ульяновская область, г.Ульяновск, СНТ "Черемушки", уч.664 |
| 6.   | Иные сведения   | —   |

**3. Пояснения к сведениям об объекте недвижимости с кадастровым номером** 73:19:083201:1109 :

|    |   |
|----|---|
| 1. | — |
|----|---|

**1. Сведения о характерных точках контура объекта недвижимости с кадастровым номером** 73:19:083201:1110 :

|                   |                       |        |          |
|-------------------|-----------------------|--------|----------|
| Система координат | <u>МСК-55, зона 2</u> | Зона № | <u>2</u> |
|-------------------|-----------------------|--------|----------|

| Обозначение характерных точек границ | Содержатся в Едином государственном реестре недвижимости |   |           | Определены в ходе выполнения комплексных кадастровых работ |              |           | Метод определения координат | Формулы, примененные для расчета средней квадратической погрешности определения координат характерных точек (Mt), м, с подставленными в такие формулы значениями и итоговые (вычисленные) значения Mt, м |
|--------------------------------------|--|---|-----------|--|--------------|-----------|-----------------------------|--|
|                                      | координаты, м  |   | Радиус, м | координаты, м  |              | Радиус, м |                             |  |
|                                      | X  | Y | R         | X  | Y            | R         |                             |  |
| 1                                    | 2  | 3 | 4         | 5  | 6            | 7         | 8                           | 9  |
| н12560                               | —  | — | —         | 511 089,93   | 2 252 546,34 | —         | —                           | Mt   |
| н12570                               | —  | — | —         | 511 094,45   | 2 252 548,48 | —         |                             |  |
| н12580                               | —  | — | —         | 511 092,40   | 2 252 552,82 | —         |                             |  |
| н12590                               | —  | — | —         | 511 087,88   | 2 252 550,68 | —         |                             |  |
| н12560                               | —  | — | —         | 511 089,93   | 2 252 546,34 | —         |                             |  |

**2. Сведения о характеристиках объекта недвижимости с кадастровым номером** 73:19:083201:1110 :

| № п/п | Наименование характеристики  | Значение характеристики                                     |
|-------|--|---|
| 1     | 2  | 3   |
| 1.    | Вид объекта недвижимости   | Здание  |
| 2.    | Ранее присвоенный государственный учетный номер (инвентарный) здания, сооружения, объекта незавершенного строительства | Инвентарный номер нет, Условный номер 73-73-09/022/2007-078 |

| 1    | 2   | 3   |
|------|---|---|
| 3.   | Кадастровый номер земельного участка (земельных участков), в границах которого (которых) расположены здание, сооружение, объект незавершенного строительства                                      | 73:19:083201:992  |
| 4.   | Уникальный учетный номер кадастрового квартала, в границах которого расположены здание, сооружение, объект незавершенного строительства   | 73:19:083201  |
| 5.   | Адрес здания, сооружения, объекта незавершенного строительства  | —   |
| 5.1. | Сведения о местоположении здания, сооружения, объекта незавершенного строительства (при отсутствии адреса) в структурированном в соответствии с федеральной информационной адресной системой виде |   |
| 5.2. | Дополнительные сведения о местоположении  | Ульяновская область, г.Ульяновск, СНТ "Черемушки", уч.994 |
| 6.   | Иные сведения   | —   |

**3. Пояснения к сведениям об объекте недвижимости с кадастровым номером** 73:19:083201:1110 :

|    |   |
|----|---|
| 1. | — |
|----|---|

**1. Сведения о характерных точках контура объекта недвижимости с кадастровым номером** 73:19:083201:1111 :

Система координат МСК-55, зона 2 Зона № 2

| Обозначение характерных точек границ | Содержатся в Едином государственном реестре недвижимости |   |           | Определены в ходе выполнения комплексных кадастровых работ |              |           | Метод определения координат | Формулы, примененные для расчета средней квадратической погрешности определения координат характерных точек (Mt), м, с подставленными в такие формулы значениями и итоговые (вычисленные) значения Mt, м |
|--------------------------------------|--|---|-----------|--|--------------|-----------|-----------------------------|--|
|                                      | координаты, м  |   | Радиус, м | координаты, м  |              | Радиус, м |                             |  |
|                                      | X  | Y | R         | X  | Y            | R         |                             |  |
| 1                                    | 2  | 3 | 4         | 5  | 6            | 7         | 8                           | 9  |
| н772О                                | —  | — | —         | 511 537,19   | 2 252 781,47 | —         | —                           | Mt   |
| н773О                                | —  | — | —         | 511 541,01   | 2 252 783,38 | —         |                             |  |
| н774О                                | —  | — | —         | 511 539,85   | 2 252 785,70 | —         |                             |  |
| н775О                                | —  | — | —         | 511 536,03   | 2 252 783,79 | —         |                             |  |
| н772О                                | —  | — | —         | 511 537,19   | 2 252 781,47 | —         |                             |  |

**2. Сведения о характеристиках объекта недвижимости с кадастровым номером** 73:19:083201:1111 :

| № п/п | Наименование характеристики | Значение характеристики |
|-------|-----------------------------|-------------------------|
|-------|-----------------------------|-------------------------|



| 1    | 2   | 3   |
|------|---|---|
| 1.   | Вид объекта недвижимости  | Здание  |
| 2.   | Ранее присвоенный государственный учетный номер (инвентарный) здания, сооружения, объекта незавершенного строительства  | Инвентарный номер нет, Условный номер 73-73-09/015/2007-361 |
| 3.   | Кадастровый номер земельного участка (земельных участков), в границах которого (которых) расположены здание, сооружение, объект незавершенного строительства                                      | 73:19:083201:562  |
| 4.   | Уникальный учетный номер кадастрового квартала, в границах которого расположены здание, сооружение, объект незавершенного строительства   | 73:19:083201  |
| 5.   | Адрес здания, сооружения, объекта незавершенного строительства  | —   |
| 5.1. | Сведения о местоположении здания, сооружения, объекта незавершенного строительства (при отсутствии адреса) в структурированном в соответствии с федеральной информационной адресной системой виде |   |
| 5.2. | Дополнительные сведения о местоположении  | Ульяновская область, г.Ульяновск, СНТ "Черемушки", уч.548   |
| 6.   | Иные сведения   | —   |

**3. Пояснения к сведениям об объекте недвижимости с кадастровым номером** 73:19:083201:1111 :

1. —

**1. Сведения о характерных точках контура объекта недвижимости с кадастровым номером** 73:19:083201:1113 :

Система координат МСК-55, зона 2 Зона № 2

| Обозначение характерных точек границ | Содержатся в Едином государственном реестре недвижимости |   |           | Определены в ходе выполнения комплексных кадастровых работ |              |           | Метод определения координат | Формулы, примененные для расчета средней квадратической погрешности определения координат характерных точек (Mt), м, с подставленными в такие формулы значениями и итоговые (вычисленные) значения Mt, м |
|--------------------------------------|--|---|-----------|--|--------------|-----------|-----------------------------|--|
|                                      | координаты, м  |   | Радиус, м | координаты, м  |              | Радиус, м |                             |  |
|                                      | X  | Y | R         | X  | Y            | R         |                             |  |
| 1                                    | 2  | 3 | 4         | 5  | 6            | 7         | 8                           | 9  |
| н8160                                | —  | — | —         | 511 495,73   | 2 252 778,58 | —         | —                           | Mt   |
| н8170                                | —  | — | —         | 511 501,68   | 2 252 781,33 | —         |                             |  |
| н8180                                | —  | — | —         | 511 499,91   | 2 252 785,17 | —         |                             |  |
| н8190                                | —  | — | —         | 511 493,96   | 2 252 782,42 | —         |                             |  |



| 1     | 2 | 3 | 4 | 5          | 6            | 7 | 8 | 9  |
|-------|---|---|---|------------|--------------|---|---|----|
| н608О | — | — | — | 511 696,75 | 2 252 839,94 | — | — | Мт |
| н609О | — | — | — | 511 702,20 | 2 252 842,70 | — |   |    |
| н610О | — | — | — | 511 700,00 | 2 252 847,04 | — |   |    |
| н611О | — | — | — | 511 694,55 | 2 252 844,28 | — |   |    |
| н608О | — | — | — | 511 696,75 | 2 252 839,94 | — |   |    |

**2. Сведения о характеристиках объекта недвижимости с кадастровым номером** 73:19:083201:1114 :

| № п/п | Наименование характеристики   | Значение характеристики                                     |
|-------|---|---|
| 1     | 2   | 3   |
| 1.    | Вид объекта недвижимости  | Здание  |
| 2.    | Ранее присвоенный государственный учетный номер (инвентарный) здания, сооружения, объекта незавершенного строительства  | Инвентарный номер нет, Условный номер 73-73-09/020/2007-240 |
| 3.    | Кадастровый номер земельного участка (земельных участков), в границах которого (которых) расположены здание, сооружение, объект незавершенного строительства                                      | 73:19:083201:415  |
| 4.    | Уникальный учетный номер кадастрового квартала, в границах которого расположены здание, сооружение, объект незавершенного строительства   | 73:19:083201  |
| 5.    | Адрес здания, сооружения, объекта незавершенного строительства  | —   |
| 5.1.  | Сведения о местоположении здания, сооружения, объекта незавершенного строительства (при отсутствии адреса) в структурированном в соответствии с федеральной информационной адресной системой виде |   |
| 5.2.  | Дополнительные сведения о местоположении  | Ульяновская область, г.Ульяновск, СНТ "Черемушки", уч.385   |
| 6.    | Иные сведения   | —   |

**3. Пояснения к сведениям об объекте недвижимости с кадастровым номером** 73:19:083201:1114 :

|    |   |
|----|---|
| 1. | — |
|----|---|

**1. Сведения о характерных точках контура объекта недвижимости с кадастровым номером** 73:19:083201:1115 :

| Система координат                    |  | МСК-55, зона 2 |           |  |              |           | Зона № <u>2</u>             |  |
|--------------------------------------|--|----------------|-----------|--|--------------|-----------|-----------------------------|--|
| Обозначение характерных точек границ | Содержатся в Едином государственном реестре недвижимости |                |           | Определены в ходе выполнения комплексных кадастровых работ |              |           | Метод определения координат | Формулы, примененные для расчета средней квадратической погрешности определения координат характерных точек (Mt), м, с подставленными в такие формулы значениями и итоговые (вычисленные) значения Mt, м |
|                                      | координаты, м  |                | Радиус, м | координаты, м  |              | Радиус, м |                             |  |
|                                      | X  | Y              | R         | X  | Y            | R         |                             |  |
| 1                                    | 2  | 3              | 4         | 5  | 6            | 7         | 8                           | 9  |
| н1132О                               | —  | —              | —         | 511 207,36   | 2 252 691,49 | —         | —                           | Mt   |
| н1133О                               | —  | —              | —         | 511 211,25   | 2 252 693,37 | —         |                             |  |
| н1134О                               | —  | —              | —         | 511 208,79   | 2 252 698,47 | —         |                             |  |
| н1135О                               | —  | —              | —         | 511 204,90   | 2 252 696,59 | —         |                             |  |
| н1132О                               | —  | —              | —         | 511 207,36   | 2 252 691,49 | —         |                             |  |

**2. Сведения о характеристиках объекта недвижимости с кадастровым номером** 73:19:083201:1115 :

| № п/п | Наименование характеристики   | Значение характеристики                                     |
|-------|---|---|
| 1     | 2   | 3   |
| 1.    | Вид объекта недвижимости  | Здание  |
| 2.    | Ранее присвоенный государственный учетный номер (инвентарный) здания, сооружения, объекта незавершенного строительства  | Инвентарный номер нет, Условный номер 73-73-09/022/2007-136 |
| 3.    | Кадастровый номер земельного участка (земельных участков), в границах которого (которых) расположены здание, сооружение, объект незавершенного строительства                                      | 73:19:083201:870  |
| 4.    | Уникальный учетный номер кадастрового квартала, в границах которого расположены здание, сооружение, объект незавершенного строительства   | 73:19:083201  |
| 5.    | Адрес здания, сооружения, объекта незавершенного строительства  | —   |
| 5.1.  | Сведения о местоположении здания, сооружения, объекта незавершенного строительства (при отсутствии адреса) в структурированном в соответствии с федеральной информационной адресной системой виде |   |
| 5.2.  | Дополнительные сведения о местоположении  | Ульяновская область, г.Ульяновск, СНТ "Черемушки", уч.865   |

|    |               |   |
|----|---------------|---|
| 1  | 2             | 3 |
| 6. | Иные сведения | — |

**3. Пояснения к сведениям об объекте недвижимости с кадастровым номером** 73:19:083201:1115 :

|    |   |
|----|---|
| 1. | — |
|----|---|

**1. Сведения о характерных точках контура объекта недвижимости с кадастровым номером** 73:19:083201:1117 :

|                   |                       |                 |
|-------------------|-----------------------|-----------------|
| Система координат | <u>МСК-55, зона 2</u> | Зона № <u>2</u> |
|-------------------|-----------------------|-----------------|

| Обозначение характерных точек границ | Содержатся в Едином государственном реестре недвижимости |   |           | Определены в ходе выполнения комплексных кадастровых работ |              |           | Метод определения координат | Формулы, примененные для расчета средней квадратической погрешности определения координат характерных точек (Mt), м, с подставленными в такие формулы значениями и итоговые (вычисленные) значения Mt, м |
|--------------------------------------|--|---|-----------|--|--------------|-----------|-----------------------------|--|
|                                      | координаты, м  |   | Радиус, м | координаты, м  |              | Радиус, м |                             |  |
|                                      | X  | Y | R         | X  | Y            | R         |                             |  |
| 1                                    | 2  | 3 | 4         | 5  | 6            | 7         | 8                           | 9  |
| н9280                                | —  | — | —         | 511 397,95   | 2 252 677,99 | —         | —                           | Mt   |
| н9290                                | —  | — | —         | 511 403,88   | 2 252 680,88 | —         |                             |  |
| н9300                                | —  | — | —         | 511 401,95   | 2 252 684,83 | —         |                             |  |
| н9310                                | —  | — | —         | 511 396,02   | 2 252 681,94 | —         |                             |  |
| н9280                                | —  | — | —         | 511 397,95   | 2 252 677,99 | —         |                             |  |

**2. Сведения о характеристиках объекта недвижимости с кадастровым номером** 73:19:083201:1117 :

| № п/п | Наименование характеристики  | Значение характеристики                                     |
|-------|--|---|
| 1     | 2  | 3   |
| 1.    | Вид объекта недвижимости   | Здание  |
| 2.    | Ранее присвоенный государственный учетный номер (инвентарный) здания, сооружения, объекта незавершенного строительства                                       | Инвентарный номер нет, Условный номер 73-73-09/040/2007-129 |
| 3.    | Кадастровый номер земельного участка (земельных участков), в границах которого (которых) расположены здание, сооружение, объект незавершенного строительства | 73:19:083201:719  |
| 4.    | Уникальный учетный номер кадастрового квартала, в границах которого расположены здание, сооружение, объект незавершенного строительства                      | 73:19:083201  |

| 1    | 2   | 3   |
|------|---|---|
| 5.   | Адрес здания, сооружения, объекта незавершенного строительства  | —   |
| 5.1. | Сведения о местоположении здания, сооружения, объекта незавершенного строительства (при отсутствии адреса) в структурированном в соответствии с федеральной информационной адресной системой виде |   |
| 5.2. | Дополнительные сведения о местоположении  | Ульяновская область, г.Ульяновск, СНТ "Черемушки", уч.708 |
| 6.   | Иные сведения   | —   |

**3. Пояснения к сведениям об объекте недвижимости с кадастровым номером** 73:19:083201:1117 :

|    |   |
|----|---|
| 1. | — |
|----|---|

**1. Сведения о характерных точках контура объекта недвижимости с кадастровым номером** 73:19:083201:1119 :

|                   |                       |        |          |
|-------------------|-----------------------|--------|----------|
| Система координат | <u>МСК-55, зона 2</u> | Зона № | <u>2</u> |
|-------------------|-----------------------|--------|----------|

| Обозначение характерных точек границ | Содержатся в Едином государственном реестре недвижимости |   |           | Определены в ходе выполнения комплексных кадастровых работ |              |           | Метод определения координат | Формулы, примененные для расчета средней квадратической погрешности определения координат характерных точек (Mt), м, с подставленными в такие формулы значениями и итоговые (вычисленные) значения Mt, м |
|--------------------------------------|--|---|-----------|--|--------------|-----------|-----------------------------|--|
|                                      | координаты, м  |   | Радиус, м | координаты, м  |              | Радиус, м |                             |  |
|                                      | X  | Y | R         | X  | Y            | R         |                             |  |
| 1                                    | 2  | 3 | 4         | 5  | 6            | 7         | 8                           | 9  |
| н776О                                | —  | — | —         | 511 530,28   | 2 252 794,44 | —         | —                           | Mt   |
| н777О                                | —  | — | —         | 511 534,00   | 2 252 796,27 | —         |                             |  |
| н778О                                | —  | — | —         | 511 531,98   | 2 252 800,40 | —         |                             |  |
| н779О                                | —  | — | —         | 511 528,26   | 2 252 798,58 | —         |                             |  |
| н776О                                | —  | — | —         | 511 530,28   | 2 252 794,44 | —         |                             |  |

**2. Сведения о характеристиках объекта недвижимости с кадастровым номером** 73:19:083201:1119 :

| № п/п | Наименование характеристики  | Значение характеристики                                     |
|-------|--|---|
| 1     | 2  | 3   |
| 1.    | Вид объекта недвижимости   | Здание  |
| 2.    | Ранее присвоенный государственный учетный номер (инвентарный) здания, сооружения, объекта незавершенного строительства | Инвентарный номер нет, Условный номер 73-73-09/024/2008-101 |

| 1    | 2   | 3   |
|------|---|---|
| 3.   | Кадастровый номер земельного участка (земельных участков), в границах которого (которых) расположены здание, сооружение, объект незавершенного строительства                                      | 73:19:083201:563  |
| 4.   | Уникальный учетный номер кадастрового квартала, в границах которого расположены здание, сооружение, объект незавершенного строительства   | 73:19:083201  |
| 5.   | Адрес здания, сооружения, объекта незавершенного строительства  | —   |
| 5.1. | Сведения о местоположении здания, сооружения, объекта незавершенного строительства (при отсутствии адреса) в структурированном в соответствии с федеральной информационной адресной системой виде |   |
| 5.2. | Дополнительные сведения о местоположении  | Ульяновская область, г.Ульяновск, СНТ "Черемушки", уч.549 |
| 6.   | Иные сведения   | —   |

**3. Пояснения к сведениям об объекте недвижимости с кадастровым номером** 73:19:083201:1119 :

|    |   |
|----|---|
| 1. | — |
|----|---|

**1. Сведения о характерных точках контура объекта недвижимости с кадастровым номером** 73:19:083201:1120 :

Система координат МСК-55, зона 2 Зона № 2

| Обозначение характерных точек границ | Содержатся в Едином государственном реестре недвижимости |   |           | Определены в ходе выполнения комплексных кадастровых работ |              |           | Метод определения координат | Формулы, примененные для расчета средней квадратической погрешности определения координат характерных точек (Mt), м, с подставленными в такие формулы значениями и итоговые (вычисленные) значения Mt, м |
|--------------------------------------|--|---|-----------|--|--------------|-----------|-----------------------------|--|
|                                      | координаты, м  |   | Радиус, м | координаты, м  |              | Радиус, м |                             |  |
|                                      | X  | Y | R         | X  | Y            | R         |                             |  |
| 1                                    | 2  | 3 | 4         | 5  | 6            | 7         | 8                           | 9  |
| н12040                               | —  | — | —         | 511 105,93   | 2 252 766,81 | —         | —                           | Mt   |
| н12050                               | —  | — | —         | 511 111,55   | 2 252 769,65 | —         |                             |  |
| н12060                               | —  | — | —         | 511 108,55   | 2 252 775,60 | —         |                             |  |
| н12070                               | —  | — | —         | 511 102,93   | 2 252 772,76 | —         |                             |  |
| н12040                               | —  | — | —         | 511 105,93   | 2 252 766,81 | —         |                             |  |

**2. Сведения о характеристиках объекта недвижимости с кадастровым номером** 73:19:083201:1120 :

| № п/п | Наименование характеристики | Значение характеристики |
|-------|-----------------------------|-------------------------|
|-------|-----------------------------|-------------------------|

| 1    | 2   | 3   |
|------|---|---|
| 1.   | Вид объекта недвижимости  | Здание  |
| 2.   | Ранее присвоенный государственный учетный номер (инвентарный) здания, сооружения, объекта незавершенного строительства  | Инвентарный номер нет, Условный номер 73-73-09/024/2008-104 |
| 3.   | Кадастровый номер земельного участка (земельных участков), в границах которого (которых) расположены здание, сооружение, объект незавершенного строительства                                      | 73:19:083201:922  |
| 4.   | Уникальный учетный номер кадастрового квартала, в границах которого расположены здание, сооружение, объект незавершенного строительства   | 73:19:083201  |
| 5.   | Адрес здания, сооружения, объекта незавершенного строительства  | —   |
| 5.1. | Сведения о местоположении здания, сооружения, объекта незавершенного строительства (при отсутствии адреса) в структурированном в соответствии с федеральной информационной адресной системой виде |   |
| 5.2. | Дополнительные сведения о местоположении  | Ульяновская область, г.Ульяновск, СНТ "Черемушки", уч.922   |
| 6.   | Иные сведения   | —   |

**3. Пояснения к сведениям об объекте недвижимости с кадастровым номером** 73:19:083201:1120 :

1. —

**1. Сведения о характерных точках контура объекта недвижимости с кадастровым номером** 73:19:083201:1121 :

Система координат МСК-55, зона 2 Зона № 2

| Обозначение характерных точек границ | Содержатся в Едином государственном реестре недвижимости |   |           | Определены в ходе выполнения комплексных кадастровых работ |              |           | Метод определения координат | Формулы, примененные для расчета средней квадратической погрешности определения координат характерных точек (Mt), м, с подставленными в такие формулы значениями и итоговые (вычисленные) значения Mt, м |
|--------------------------------------|--|---|-----------|--|--------------|-----------|-----------------------------|--|
|                                      | координаты, м  |   | Радиус, м | координаты, м  |              | Радиус, м |                             |  |
|                                      | X  | Y | R         | X  | Y            | R         |                             |  |
| 1                                    | 2  | 3 | 4         | 5  | 6            | 7         | 8                           | 9  |
| н2530                                | —  | — | —         | 511 961,45   | 2 252 986,25 | —         | —                           | Mt   |
| н2540                                | —  | — | —         | 511 958,99   | 2 252 991,27 | —         |                             |  |
| н2550                                | —  | — | —         | 511 954,79   | 2 252 989,21 | —         |                             |  |
| н2560                                | —  | — | —         | 511 957,25   | 2 252 984,19 | —         |                             |  |





| 1     | 2 | 3 | 4 | 5          | 6            | 7 | 8 | 9  |
|-------|---|---|---|------------|--------------|---|---|----|
| н996О | — | — | — | 511 305,20 | 2 252 792,19 | — | — | Мт |
| н997О | — | — | — | 511 309,19 | 2 252 794,14 | — |   |    |
| н998О | — | — | — | 511 307,31 | 2 252 797,98 | — |   |    |
| н999О | — | — | — | 511 303,32 | 2 252 796,03 | — |   |    |
| н996О | — | — | — | 511 305,20 | 2 252 792,19 | — |   |    |

**2. Сведения о характеристиках объекта недвижимости с кадастровым номером** 73:19:083201:1122 :

| № п/п | Наименование характеристики   | Значение характеристики                                     |
|-------|---|---|
| 1     | 2   | 3   |
| 1.    | Вид объекта недвижимости  | Здание  |
| 2.    | Ранее присвоенный государственный учетный номер (инвентарный) здания, сооружения, объекта незавершенного строительства  | Инвентарный номер нет, Условный номер 73-73-09/041/2009-489 |
| 3.    | Кадастровый номер земельного участка (земельных участков), в границах которого (которых) расположены здание, сооружение, объект незавершенного строительства                                      | 73:19:083201:755  |
| 4.    | Уникальный учетный номер кадастрового квартала, в границах которого расположены здание, сооружение, объект незавершенного строительства   | 73:19:083201  |
| 5.    | Адрес здания, сооружения, объекта незавершенного строительства  | —   |
| 5.1.  | Сведения о местоположении здания, сооружения, объекта незавершенного строительства (при отсутствии адреса) в структурированном в соответствии с федеральной информационной адресной системой виде |   |
| 5.2.  | Дополнительные сведения о местоположении  | Ульяновская область, г.Ульяновск, СНТ "Черемушки", уч.744   |
| 6.    | Иные сведения   | —   |

**3. Пояснения к сведениям об объекте недвижимости с кадастровым номером** 73:19:083201:1122 :

|    |   |
|----|---|
| 1. | — |
|----|---|

**1. Сведения о характерных точках контура объекта недвижимости с кадастровым номером** 73:19:083201:1124 :

| Система координат                    |  | МСК-55, зона 2 |           |  |              |           | Зона № <u>2</u>             |  |
|--------------------------------------|--|----------------|-----------|--|--------------|-----------|-----------------------------|--|
| Обозначение характерных точек границ | Содержатся в Едином государственном реестре недвижимости |                |           | Определены в ходе выполнения комплексных кадастровых работ |              |           | Метод определения координат | Формулы, примененные для расчета средней квадратической погрешности определения координат характерных точек (Mt), м, с подставленными в такие формулы значениями и итоговые (вычисленные) значения Mt, м |
|                                      | координаты, м  |                | Радиус, м | координаты, м  |              | Радиус, м |                             |  |
|                                      | X  | Y              | R         | X  | Y            | R         |                             |  |
| 1                                    | 2  | 3              | 4         | 5  | 6            | 7         | 8                           | 9  |
| н648О                                | —  | —              | —         | 511 663,07   | 2 252 824,19 | —         | —                           | Mt   |
| н649О                                | —  | —              | —         | 511 666,71   | 2 252 825,92 | —         |                             |  |
| н650О                                | —  | —              | —         | 511 664,90   | 2 252 829,71 | —         |                             |  |
| н651О                                | —  | —              | —         | 511 661,27   | 2 252 827,98 | —         |                             |  |
| н648О                                | —  | —              | —         | 511 663,07   | 2 252 824,19 | —         |                             |  |

**2. Сведения о характеристиках объекта недвижимости с кадастровым номером** 73:19:083201:1124 :

| № п/п | Наименование характеристики   | Значение характеристики                                     |
|-------|---|---|
| 1     | 2   | 3   |
| 1.    | Вид объекта недвижимости  | Здание  |
| 2.    | Ранее присвоенный государственный учетный номер (инвентарный) здания, сооружения, объекта незавершенного строительства  | Инвентарный номер нет, Условный номер 73-73-09/053/2009-387 |
| 3.    | Кадастровый номер земельного участка (земельных участков), в границах которого (которых) расположены здание, сооружение, объект незавершенного строительства                                      | 73:19:083201:442  |
| 4.    | Уникальный учетный номер кадастрового квартала, в границах которого расположены здание, сооружение, объект незавершенного строительства   | 73:19:083201  |
| 5.    | Адрес здания, сооружения, объекта незавершенного строительства  | —   |
| 5.1.  | Сведения о местоположении здания, сооружения, объекта незавершенного строительства (при отсутствии адреса) в структурированном в соответствии с федеральной информационной адресной системой виде |   |
| 5.2.  | Дополнительные сведения о местоположении  | Ульяновская область, г.Ульяновск, СНТ "Черемушки", уч.412   |

|    |               |   |
|----|---------------|---|
| 1  | 2             | 3 |
| 6. | Иные сведения | — |

**3. Пояснения к сведениям об объекте недвижимости с кадастровым номером** 73:19:083201:1124 :

|    |   |
|----|---|
| 1. | — |
|----|---|

**1. Сведения о характерных точках контура объекта недвижимости с кадастровым номером** 73:19:083201:1125 :

Система координат МСК-55, зона 2 Зона № 2

| Обозначение характерных точек границ | Содержатся в Едином государственном реестре недвижимости |   |           | Определены в ходе выполнения комплексных кадастровых работ |              |           | Метод определения координат | Формулы, примененные для расчета средней квадратической погрешности определения координат характерных точек (Mt), м, с подставленными в такие формулы значениями и итоговые (вычисленные) значения Mt, м |
|--------------------------------------|--|---|-----------|--|--------------|-----------|-----------------------------|--|
|                                      | координаты, м  |   | Радиус, м | координаты, м  |              | Радиус, м |                             |  |
|                                      | X  | Y | R         | X  | Y            | R         |                             |  |
| 1                                    | 2  | 3 | 4         | 5  | 6            | 7         | 8                           | 9  |
| н656О                                | —  | — | —         | 511 620,83   | 2 252 910,13 | —         | —                           | Mt   |
| н657О                                | —  | — | —         | 511 624,27   | 2 252 911,79 | —         |                             |  |
| н658О                                | —  | — | —         | 511 622,47   | 2 252 915,53 | —         |                             |  |
| н659О                                | —  | — | —         | 511 619,03   | 2 252 913,87 | —         |                             |  |
| н656О                                | —  | — | —         | 511 620,83   | 2 252 910,13 | —         |                             |  |

**2. Сведения о характеристиках объекта недвижимости с кадастровым номером** 73:19:083201:1125 :

| № п/п | Наименование характеристики  | Значение характеристики                                     |
|-------|--|---|
| 1     | 2  | 3   |
| 1.    | Вид объекта недвижимости   | Здание  |
| 2.    | Ранее присвоенный государственный учетный номер (инвентарный) здания, сооружения, объекта незавершенного строительства                                       | Инвентарный номер нет, Условный номер 73-73-09/057/2009-381 |
| 3.    | Кадастровый номер земельного участка (земельных участков), в границах которого (которых) расположены здание, сооружение, объект незавершенного строительства | 73:19:083201:16   |
| 4.    | Уникальный учетный номер кадастрового квартала, в границах которого расположены здание, сооружение, объект незавершенного строительства                      | 73:19:083201  |

|      |   |   |
|------|---|---|
| 1    | 2   | 3   |
| 5.   | Адрес здания, сооружения, объекта незавершенного строительства  | —   |
| 5.1. | Сведения о местоположении здания, сооружения, объекта незавершенного строительства (при отсутствии адреса) в структурированном в соответствии с федеральной информационной адресной системой виде |   |
| 5.2. | Дополнительные сведения о местоположении  | Ульяновская область, г.Ульяновск, СНТ "Черемушки", уч.418 |
| 6.   | Иные сведения   | —   |

**3. Пояснения к сведениям об объекте недвижимости с кадастровым номером** 73:19:083201:1125 :

|    |   |
|----|---|
| 1. | — |
|----|---|

**1. Сведения о характерных точках контура объекта недвижимости с кадастровым номером** 73:19:083201:1126 :

|                   |                       |        |          |
|-------------------|-----------------------|--------|----------|
| Система координат | <u>МСК-55, зона 2</u> | Зона № | <u>2</u> |
|-------------------|-----------------------|--------|----------|

| Обозначение характерных точек границ | Содержатся в Едином государственном реестре недвижимости |   |           | Определены в ходе выполнения комплексных кадастровых работ |              |           | Метод определения координат | Формулы, примененные для расчета средней квадратической погрешности определения координат характерных точек (Mt), м, с подставленными в такие формулы значениями и итоговые (вычисленные) значения Mt, м |
|--------------------------------------|--|---|-----------|--|--------------|-----------|-----------------------------|--|
|                                      | координаты, м  |   | Радиус, м | координаты, м  |              | Радиус, м |                             |  |
|                                      | X  | Y | R         | X  | Y            | R         |                             |  |
| 1                                    | 2  | 3 | 4         | 5  | 6            | 7         | 8                           | 9  |
| н133О                                | —  | — | —         | 511 954,33   | 2 253 215,14 | —         | —                           | Mt   |
| н134О                                | —  | — | —         | 511 951,82   | 2 253 220,12 | —         |                             |  |
| н135О                                | —  | — | —         | 511 948,45   | 2 253 218,42 | —         |                             |  |
| н136О                                | —  | — | —         | 511 950,96   | 2 253 213,44 | —         |                             |  |
| н133О                                | —  | — | —         | 511 954,33   | 2 253 215,14 | —         |                             |  |

**2. Сведения о характеристиках объекта недвижимости с кадастровым номером** 73:19:083201:1126 :

| № п/п | Наименование характеристики  | Значение характеристики                                     |
|-------|--|---|
| 1     | 2  | 3   |
| 1.    | Вид объекта недвижимости   | Здание  |
| 2.    | Ранее присвоенный государственный учетный номер (инвентарный) здания, сооружения, объекта незавершенного строительства | Инвентарный номер нет, Условный номер 73-73-09/064/2009-299 |

| 1    | 2   | 3  |
|------|---|--|
| 3.   | Кадастровый номер земельного участка (земельных участков), в границах которого (которых) расположены здание, сооружение, объект незавершенного строительства                                      | 73:19:083201:238   |
| 4.   | Уникальный учетный номер кадастрового квартала, в границах которого расположены здание, сооружение, объект незавершенного строительства   | 73:19:083201   |
| 5.   | Адрес здания, сооружения, объекта незавершенного строительства  | —  |
| 5.1. | Сведения о местоположении здания, сооружения, объекта незавершенного строительства (при отсутствии адреса) в структурированном в соответствии с федеральной информационной адресной системой виде |  |
| 5.2. | Дополнительные сведения о местоположении  | Ульяновская область, г.Ульяновск, СНТ "Черемушки", уч.74 |
| 6.   | Иные сведения   | —  |

**3. Пояснения к сведениям об объекте недвижимости с кадастровым номером** 73:19:083201:1126 :

|    |   |
|----|---|
| 1. | — |
|----|---|

**1. Сведения о характерных точках контура объекта недвижимости с кадастровым номером** 73:19:083201:1127 :

Система координат МСК-55, зона 2 Зона № 2

| Обозначение характерных точек границ | Содержатся в Едином государственном реестре недвижимости |   |           | Определены в ходе выполнения комплексных кадастровых работ |              |           | Метод определения координат | Формулы, примененные для расчета средней квадратической погрешности определения координат характерных точек (Mt), м, с подставленными в такие формулы значениями и итоговые (вычисленные) значения Mt, м |
|--------------------------------------|--|---|-----------|--|--------------|-----------|-----------------------------|--|
|                                      | координаты, м  |   | Радиус, м | координаты, м  |              | Радиус, м |                             |  |
|                                      | X  | Y | R         | X  | Y            | R         |                             |  |
| 1                                    | 2  | 3 | 4         | 5  | 6            | 7         | 8                           | 9  |
| н800О                                | —  | — | —         | 511 504,63   | 2 252 764,43 | —         | —                           | Mt   |
| н801О                                | —  | — | —         | 511 510,35   | 2 252 767,06 | —         |                             |  |
| н802О                                | —  | — | —         | 511 508,29   | 2 252 771,55 | —         |                             |  |
| н803О                                | —  | — | —         | 511 502,56   | 2 252 768,92 | —         |                             |  |
| н800О                                | —  | — | —         | 511 504,63   | 2 252 764,43 | —         |                             |  |

**2. Сведения о характеристиках объекта недвижимости с кадастровым номером** 73:19:083201:1127 :

| № п/п | Наименование характеристики | Значение характеристики |
|-------|-----------------------------|-------------------------|
|-------|-----------------------------|-------------------------|

| 1    | 2   | 3   |
|------|---|---|
| 1.   | Вид объекта недвижимости  | Здание  |
| 2.   | Ранее присвоенный государственный учетный номер (инвентарный) здания, сооружения, объекта незавершенного строительства  | Инвентарный номер нет, Условный номер 73-73-09/040/2008-190 |
| 3.   | Кадастровый номер земельного участка (земельных участков), в границах которого (которых) расположены здание, сооружение, объект незавершенного строительства                                      | 73:19:083201:588  |
| 4.   | Уникальный учетный номер кадастрового квартала, в границах которого расположены здание, сооружение, объект незавершенного строительства   | 73:19:083201  |
| 5.   | Адрес здания, сооружения, объекта незавершенного строительства  | —   |
| 5.1. | Сведения о местоположении здания, сооружения, объекта незавершенного строительства (при отсутствии адреса) в структурированном в соответствии с федеральной информационной адресной системой виде |   |
| 5.2. | Дополнительные сведения о местоположении  | Ульяновская область, г.Ульяновск, СНТ "Черемушки", уч.575   |
| 6.   | Иные сведения   | —   |

**3. Пояснения к сведениям об объекте недвижимости с кадастровым номером** 73:19:083201:1127 :

1. —

**1. Сведения о характерных точках контура объекта недвижимости с кадастровым номером** 73:19:083201:1128 :

Система координат МСК-55, зона 2 Зона № 2

| Обозначение характерных точек границ | Содержатся в Едином государственном реестре недвижимости |   |           | Определены в ходе выполнения комплексных кадастровых работ |              |           | Метод определения координат | Формулы, примененные для расчета средней квадратической погрешности определения координат характерных точек (Mt), м, с подставленными в такие формулы значениями и итоговые (вычисленные) значения Mt, м |
|--------------------------------------|--|---|-----------|--|--------------|-----------|-----------------------------|--|
|                                      | координаты, м  |   | Радиус, м | координаты, м  |              | Радиус, м |                             |  |
|                                      | X  | Y | R         | X  | Y            | R         |                             |  |
| 1                                    | 2  | 3 | 4         | 5  | 6            | 7         | 8                           | 9  |
| н6920                                | —  | — | —         | 511 561,49   | 2 252 987,73 | —         | —                           | Mt   |
| н6930                                | —  | — | —         | 511 565,35   | 2 252 989,55 | —         |                             |  |
| н6940                                | —  | — | —         | 511 563,13   | 2 252 994,25 | —         |                             |  |
| н6950                                | —  | — | —         | 511 559,27   | 2 252 992,43 | —         |                             |  |





| 1     | 2 | 3 | 4 | 5          | 6            | 7 | 8 | 9  |
|-------|---|---|---|------------|--------------|---|---|----|
| н9920 | — | — | — | 511 332,30 | 2 252 734,62 | — | — | Мт |
| н9930 | — | — | — | 511 336,96 | 2 252 737,05 | — |   |    |
| н9940 | — | — | — | 511 334,63 | 2 252 741,51 | — |   |    |
| н9950 | — | — | — | 511 329,97 | 2 252 739,08 | — |   |    |
| н9920 | — | — | — | 511 332,30 | 2 252 734,62 | — |   |    |

**2. Сведения о характеристиках объекта недвижимости с кадастровым номером** 73:19:083201:1130 :

| № п/п | Наименование характеристики   | Значение характеристики                                     |
|-------|---|---|
| 1     | 2   | 3   |
| 1.    | Вид объекта недвижимости  | Здание  |
| 2.    | Ранее присвоенный государственный учетный номер (инвентарный) здания, сооружения, объекта незавершенного строительства  | Инвентарный номер нет, Условный номер 73-73-09/040/2009-125 |
| 3.    | Кадастровый номер земельного участка (земельных участков), в границах которого (которых) расположены здание, сооружение, объект незавершенного строительства                                      | 73:19:083201:751  |
| 4.    | Уникальный учетный номер кадастрового квартала, в границах которого расположены здание, сооружение, объект незавершенного строительства   | 73:19:083201  |
| 5.    | Адрес здания, сооружения, объекта незавершенного строительства  | —   |
| 5.1.  | Сведения о местоположении здания, сооружения, объекта незавершенного строительства (при отсутствии адреса) в структурированном в соответствии с федеральной информационной адресной системой виде |   |
| 5.2.  | Дополнительные сведения о местоположении  | Ульяновская область, г.Ульяновск, СНТ "Черемушки", уч.740   |
| 6.    | Иные сведения   | —   |

**3. Пояснения к сведениям об объекте недвижимости с кадастровым номером** 73:19:083201:1130 :

|    |   |
|----|---|
| 1. | — |
|----|---|

**1. Сведения о характерных точках контура объекта недвижимости с кадастровым номером** 73:19:083201:1131 :

| Система координат                    |  | МСК-55, зона 2 |           |  |              |           | Зона № <u>2</u>             |  |
|--------------------------------------|--|----------------|-----------|--|--------------|-----------|-----------------------------|--|
| Обозначение характерных точек границ | Содержатся в Едином государственном реестре недвижимости |                |           | Определены в ходе выполнения комплексных кадастровых работ |              |           | Метод определения координат | Формулы, примененные для расчета средней квадратической погрешности определения координат характерных точек (Mt), м, с подставленными в такие формулы значениями и итоговые (вычисленные) значения Mt, м |
|                                      | координаты, м  |                | Радиус, м | координаты, м  |              | Радиус, м |                             |  |
|                                      | X  | Y              | R         | X  | Y            | R         |                             |  |
| 1                                    | 2  | 3              | 4         | 5  | 6            | 7         | 8                           | 9  |
| н988О                                | —  | —              | —         | 511 340,04   | 2 252 720,71 | —         | —                           | Mt   |
| н989О                                | —  | —              | —         | 511 345,29   | 2 252 723,14 | —         |                             |  |
| н990О                                | —  | —              | —         | 511 342,59   | 2 252 728,98 | —         |                             |  |
| н991О                                | —  | —              | —         | 511 337,34   | 2 252 726,55 | —         |                             |  |
| н988О                                | —  | —              | —         | 511 340,04   | 2 252 720,71 | —         |                             |  |

**2. Сведения о характеристиках объекта недвижимости с кадастровым номером** 73:19:083201:1131 :

| № п/п | Наименование характеристики   | Значение характеристики                                     |
|-------|---|---|
| 1     | 2   | 3   |
| 1.    | Вид объекта недвижимости  | Здание  |
| 2.    | Ранее присвоенный государственный учетный номер (инвентарный) здания, сооружения, объекта незавершенного строительства  | Инвентарный номер нет, Условный номер 73-73-09/037/2009-405 |
| 3.    | Кадастровый номер земельного участка (земельных участков), в границах которого (которых) расположены здание, сооружение, объект незавершенного строительства                                      | 73:19:083201:750  |
| 4.    | Уникальный учетный номер кадастрового квартала, в границах которого расположены здание, сооружение, объект незавершенного строительства   | 73:19:083201  |
| 5.    | Адрес здания, сооружения, объекта незавершенного строительства  | —   |
| 5.1.  | Сведения о местоположении здания, сооружения, объекта незавершенного строительства (при отсутствии адреса) в структурированном в соответствии с федеральной информационной адресной системой виде |   |
| 5.2.  | Дополнительные сведения о местоположении  | Ульяновская область, г.Ульяновск, СНТ "Черемушки", уч.739   |

|    |               |   |
|----|---------------|---|
| 1  | 2             | 3 |
| 6. | Иные сведения | — |

**3. Пояснения к сведениям об объекте недвижимости с кадастровым номером** 73:19:083201:1131 :

|    |   |
|----|---|
| 1. | — |
|----|---|

**1. Сведения о характерных точках контура объекта недвижимости с кадастровым номером** 73:19:083201:1132 :

|                   |                       |                 |
|-------------------|-----------------------|-----------------|
| Система координат | <u>МСК-55, зона 2</u> | Зона № <u>2</u> |
|-------------------|-----------------------|-----------------|

| Обозначение характерных точек границ | Содержатся в Едином государственном реестре недвижимости |   |           | Определены в ходе выполнения комплексных кадастровых работ |              |           | Метод определения координат | Формулы, примененные для расчета средней квадратической погрешности определения координат характерных точек (Mt), м, с подставленными в такие формулы значениями и итоговые (вычисленные) значения Mt, м |
|--------------------------------------|--|---|-----------|--|--------------|-----------|-----------------------------|--|
|                                      | координаты, м  |   | Радиус, м | координаты, м  |              | Радиус, м |                             |  |
|                                      | X  | Y | R         | X  | Y            | R         |                             |  |
| 1                                    | 2  | 3 | 4         | 5  | 6            | 7         | 8                           | 9  |
| н10680                               | —  | — | —         | 511 282,24   | 2 252 709,86 | —         | —                           | Mt   |
| н10690                               | —  | — | —         | 511 286,46   | 2 252 711,79 | —         |                             |  |
| н10700                               | —  | — | —         | 511 284,36   | 2 252 716,37 | —         |                             |  |
| н10710                               | —  | — | —         | 511 280,14   | 2 252 714,43 | —         |                             |  |
| н10680                               | —  | — | —         | 511 282,24   | 2 252 709,86 | —         |                             |  |

**2. Сведения о характеристиках объекта недвижимости с кадастровым номером** 73:19:083201:1132 :

| № п/п | Наименование характеристики  | Значение характеристики                                     |
|-------|--|---|
| 1     | 2  | 3   |
| 1.    | Вид объекта недвижимости   | Здание  |
| 2.    | Ранее присвоенный государственный учетный номер (инвентарный) здания, сооружения, объекта незавершенного строительства                                       | Инвентарный номер нет, Условный номер 73-73-09/054/2010-164 |
| 3.    | Кадастровый номер земельного участка (земельных участков), в границах которого (которых) расположены здание, сооружение, объект незавершенного строительства | 73:19:083201:801  |
| 4.    | Уникальный учетный номер кадастрового квартала, в границах которого расположены здание, сооружение, объект незавершенного строительства                      | 73:19:083201  |

| 1    | 2   | 3   |
|------|---|---|
| 5.   | Адрес здания, сооружения, объекта незавершенного строительства  | —   |
| 5.1. | Сведения о местоположении здания, сооружения, объекта незавершенного строительства (при отсутствии адреса) в структурированном в соответствии с федеральной информационной адресной системой виде |   |
| 5.2. | Дополнительные сведения о местоположении  | Ульяновская область, г.Ульяновск, СНТ "Черемушки", уч.790 |
| 6.   | Иные сведения   | —   |

**3. Пояснения к сведениям об объекте недвижимости с кадастровым номером** 73:19:083201:1132 :

|    |   |
|----|---|
| 1. | — |
|----|---|

**1. Сведения о характерных точках контура объекта недвижимости с кадастровым номером** 73:19:083201:1133 :

|                   |                       |        |          |
|-------------------|-----------------------|--------|----------|
| Система координат | <u>МСК-55, зона 2</u> | Зона № | <u>2</u> |
|-------------------|-----------------------|--------|----------|

| Обозначение характерных точек границ | Содержатся в Едином государственном реестре недвижимости |   |           | Определены в ходе выполнения комплексных кадастровых работ |              |           | Метод определения координат | Формулы, примененные для расчета средней квадратической погрешности определения координат характерных точек (Mt), м, с подставленными в такие формулы значениями и итоговые (вычисленные) значения Mt, м |
|--------------------------------------|--|---|-----------|--|--------------|-----------|-----------------------------|--|
|                                      | координаты, м  |   | Радиус, м | координаты, м  |              | Радиус, м |                             |  |
|                                      | X  | Y | R         | X  | Y            | R         |                             |  |
| 1                                    | 2  | 3 | 4         | 5  | 6            | 7         | 8                           | 9  |
| н668О                                | —  | — | —         | 511 656,44   | 2 252 784,81 | —         | —                           | Mt   |
| н669О                                | —  | — | —         | 511 662,72   | 2 252 787,81 | —         |                             |  |
| н670О                                | —  | — | —         | 511 660,79   | 2 252 791,85 | —         |                             |  |
| н671О                                | —  | — | —         | 511 654,51   | 2 252 788,85 | —         |                             |  |
| н668О                                | —  | — | —         | 511 656,44   | 2 252 784,81 | —         |                             |  |

**2. Сведения о характеристиках объекта недвижимости с кадастровым номером** 73:19:083201:1133 :

| № п/п | Наименование характеристики  | Значение характеристики                                     |
|-------|--|---|
| 1     | 2  | 3   |
| 1.    | Вид объекта недвижимости   | Здание  |
| 2.    | Ранее присвоенный государственный учетный номер (инвентарный) здания, сооружения, объекта незавершенного строительства | Инвентарный номер нет, Условный номер 73-73-09/040/2009-334 |

| 1    | 2   | 3   |
|------|---|---|
| 3.   | Кадастровый номер земельного участка (земельных участков), в границах которого (которых) расположены здание, сооружение, объект незавершенного строительства                                      | 73:19:083201:464  |
| 4.   | Уникальный учетный номер кадастрового квартала, в границах которого расположены здание, сооружение, объект незавершенного строительства   | 73:19:083201  |
| 5.   | Адрес здания, сооружения, объекта незавершенного строительства  | —   |
| 5.1. | Сведения о местоположении здания, сооружения, объекта незавершенного строительства (при отсутствии адреса) в структурированном в соответствии с федеральной информационной адресной системой виде |   |
| 5.2. | Дополнительные сведения о местоположении  | Ульяновская область, г.Ульяновск, СНТ "Черемушки", уч.437 |
| 6.   | Иные сведения   | —   |

**3. Пояснения к сведениям об объекте недвижимости с кадастровым номером** 73:19:083201:1133 :

|    |   |
|----|---|
| 1. | — |
|----|---|

**1. Сведения о характерных точках контура объекта недвижимости с кадастровым номером** 73:19:083201:1134 :

Система координат МСК-55, зона 2 Зона № 2

| Обозначение характерных точек границ | Содержатся в Едином государственном реестре недвижимости |   |           | Определены в ходе выполнения комплексных кадастровых работ |              |           | Метод определения координат | Формулы, примененные для расчета средней квадратической погрешности определения координат характерных точек (Mt), м, с подставленными в такие формулы значениями и итоговые (вычисленные) значения Mt, м |
|--------------------------------------|--|---|-----------|--|--------------|-----------|-----------------------------|--|
|                                      | координаты, м  |   | Радиус, м | координаты, м  |              | Радиус, м |                             |  |
|                                      | X  | Y | R         | X  | Y            | R         |                             |  |
| 1                                    | 2  | 3 | 4         | 5  | 6            | 7         | 8                           | 9  |
| н1108О                               | —  | — | —         | 511 240,04   | 2 252 671,52 | —         | —                           | Mt   |
| н1109О                               | —  | — | —         | 511 243,92   | 2 252 673,33 | —         |                             |  |
| н1110О                               | —  | — | —         | 511 242,40   | 2 252 676,58 | —         |                             |  |
| н1111О                               | —  | — | —         | 511 238,52   | 2 252 674,77 | —         |                             |  |
| н1108О                               | —  | — | —         | 511 240,04   | 2 252 671,52 | —         |                             |  |

**2. Сведения о характеристиках объекта недвижимости с кадастровым номером** 73:19:083201:1134 :

| № п/п | Наименование характеристики | Значение характеристики |
|-------|-----------------------------|-------------------------|
|-------|-----------------------------|-------------------------|

| 1    | 2   | 3   |
|------|---|---|
| 1.   | Вид объекта недвижимости  | Здание  |
| 2.   | Ранее присвоенный государственный учетный номер (инвентарный) здания, сооружения, объекта незавершенного строительства  | Инвентарный номер нет, Условный номер 73-73-09/037/2008-243 |
| 3.   | Кадастровый номер земельного участка (земельных участков), в границах которого (которых) расположены здание, сооружение, объект незавершенного строительства                                      | 73:19:083201:846  |
| 4.   | Уникальный учетный номер кадастрового квартала, в границах которого расположены здание, сооружение, объект незавершенного строительства   | 73:19:083201  |
| 5.   | Адрес здания, сооружения, объекта незавершенного строительства  | —   |
| 5.1. | Сведения о местоположении здания, сооружения, объекта незавершенного строительства (при отсутствии адреса) в структурированном в соответствии с федеральной информационной адресной системой виде |   |
| 5.2. | Дополнительные сведения о местоположении  | Ульяновская область, г.Ульяновск, СНТ "Черемушки", уч.839   |
| 6.   | Иные сведения   | —   |

**3. Пояснения к сведениям об объекте недвижимости с кадастровым номером** 73:19:083201:1134 :

1. —

**1. Сведения о характерных точках контура объекта недвижимости с кадастровым номером** 73:19:083201:1135 :

Система координат МСК-55, зона 2 Зона № 2

| Обозначение характерных точек границ | Содержатся в Едином государственном реестре недвижимости |   |           | Определены в ходе выполнения комплексных кадастровых работ |              |           | Метод определения координат | Формулы, примененные для расчета средней квадратической погрешности определения координат характерных точек (Mt), м, с подставленными в такие формулы значениями и итоговые (вычисленные) значения Mt, м |
|--------------------------------------|--|---|-----------|--|--------------|-----------|-----------------------------|--|
|                                      | координаты, м  |   | Радиус, м | координаты, м  |              | Радиус, м |                             |  |
|                                      | X  | Y | R         | X  | Y            | R         |                             |  |
| 1                                    | 2  | 3 | 4         | 5  | 6            | 7         | 8                           | 9  |
| н6360                                | —  | — | —         | 511 612,20   | 2 253 012,54 | —         | —                           | Mt   |
| н6370                                | —  | — | —         | 511 615,85   | 2 253 014,19 | —         |                             |  |
| н6380                                | —  | — | —         | 511 614,13   | 2 253 018,02 | —         |                             |  |
| н6390                                | —  | — | —         | 511 610,47   | 2 253 016,37 | —         |                             |  |



| 1     | 2 | 3 | 4 | 5          | 6            | 7 | 8 | 9  |
|-------|---|---|---|------------|--------------|---|---|----|
| н7120 | — | — | — | 511 529,07 | 2 252 972,05 | — | — | Мт |
| н7130 | — | — | — | 511 532,56 | 2 252 973,67 | — |   |    |
| н7140 | — | — | — | 511 529,92 | 2 252 979,34 | — |   |    |
| н7150 | — | — | — | 511 526,43 | 2 252 977,72 | — |   |    |
| н7120 | — | — | — | 511 529,07 | 2 252 972,05 | — |   |    |

**2. Сведения о характеристиках объекта недвижимости с кадастровым номером** 73:19:083201:1136 :

| № п/п | Наименование характеристики   | Значение характеристики                                     |
|-------|---|---|
| 1     | 2   | 3   |
| 1.    | Вид объекта недвижимости  | Здание  |
| 2.    | Ранее присвоенный государственный учетный номер (инвентарный) здания, сооружения, объекта незавершенного строительства  | Инвентарный номер нет, Условный номер 73-73-09/053/2008-061 |
| 3.    | Кадастровый номер земельного участка (земельных участков), в границах которого (которых) расположены здание, сооружение, объект незавершенного строительства                                      | 73:19:083201:497  |
| 4.    | Уникальный учетный номер кадастрового квартала, в границах которого расположены здание, сооружение, объект незавершенного строительства   | 73:19:083201  |
| 5.    | Адрес здания, сооружения, объекта незавершенного строительства  | —   |
| 5.1.  | Сведения о местоположении здания, сооружения, объекта незавершенного строительства (при отсутствии адреса) в структурированном в соответствии с федеральной информационной адресной системой виде |   |
| 5.2.  | Дополнительные сведения о местоположении  | Ульяновская область, г.Ульяновск, СНТ "Черемушки", уч.478   |
| 6.    | Иные сведения   | —   |

**3. Пояснения к сведениям об объекте недвижимости с кадастровым номером** 73:19:083201:1136 :

|    |   |
|----|---|
| 1. | — |
|----|---|



**1. Сведения о характерных точках контура объекта недвижимости с кадастровым номером** 73:19:083201:1138 :

| Система координат                    |  | МСК-55, зона 2 |           |  |              |           | Зона № <u>2</u>             |  |
|--------------------------------------|--|----------------|-----------|--|--------------|-----------|-----------------------------|--|
| Обозначение характерных точек границ | Содержатся в Едином государственном реестре недвижимости |                |           | Определены в ходе выполнения комплексных кадастровых работ |              |           | Метод определения координат | Формулы, примененные для расчета средней квадратической погрешности определения координат характерных точек (Mt), м, с подставленными в такие формулы значениями и итоговые (вычисленные) значения Mt, м |
|                                      | координаты, м  |                | Радиус, м | координаты, м  |              | Радиус, м |                             |  |
|                                      | X  | Y              | R         | X  | Y            | R         |                             |  |
| 1                                    | 2  | 3              | 4         | 5  | 6            | 7         | 8                           | 9  |
| н9600                                | —  | —              | —         | 511 301,18   | 2 252 880,03 | —         | —                           | Mt   |
| н9610                                | —  | —              | —         | 511 305,95   | 2 252 882,25 | —         |                             |  |
| н9620                                | —  | —              | —         | 511 304,03   | 2 252 886,38 | —         |                             |  |
| н9630                                | —  | —              | —         | 511 299,26   | 2 252 884,16 | —         |                             |  |
| н9600                                | —  | —              | —         | 511 301,18   | 2 252 880,03 | —         |                             |  |

**2. Сведения о характеристиках объекта недвижимости с кадастровым номером** 73:19:083201:1138 :

| № п/п | Наименование характеристики   | Значение характеристики                                     |
|-------|---|---|
| 1     | 2   | 3   |
| 1.    | Вид объекта недвижимости  | Здание  |
| 2.    | Ранее присвоенный государственный учетный номер (инвентарный) здания, сооружения, объекта незавершенного строительства  | Инвентарный номер нет, Условный номер 73-73-09/043/2008-494 |
| 3.    | Кадастровый номер земельного участка (земельных участков), в границах которого (которых) расположены здание, сооружение, объект незавершенного строительства                                      | 73:19:083201:733  |
| 4.    | Уникальный учетный номер кадастрового квартала, в границах которого расположены здание, сооружение, объект незавершенного строительства   | 73:19:083201  |
| 5.    | Адрес здания, сооружения, объекта незавершенного строительства  | —   |
| 5.1.  | Сведения о местоположении здания, сооружения, объекта незавершенного строительства (при отсутствии адреса) в структурированном в соответствии с федеральной информационной адресной системой виде |   |
| 5.2.  | Дополнительные сведения о местоположении  | Ульяновская область, г.Ульяновск, СНТ "Черемушки", уч.722   |

|    |               |   |
|----|---------------|---|
| 1  | 2             | 3 |
| 6. | Иные сведения | — |

**3. Пояснения к сведениям об объекте недвижимости с кадастровым номером** 73:19:083201:1138 :

|    |   |
|----|---|
| 1. | — |
|----|---|

**1. Сведения о характерных точках контура объекта недвижимости с кадастровым номером** 73:19:083201:1139 :

|                   |                       |                 |
|-------------------|-----------------------|-----------------|
| Система координат | <u>МСК-55, зона 2</u> | Зона № <u>2</u> |
|-------------------|-----------------------|-----------------|

| Обозначение характерных точек границ | Содержатся в Едином государственном реестре недвижимости |   |           | Определены в ходе выполнения комплексных кадастровых работ |              |           | Метод определения координат | Формулы, примененные для расчета средней квадратической погрешности определения координат характерных точек (Mt), м, с подставленными в такие формулы значениями и итоговые (вычисленные) значения Mt, м |
|--------------------------------------|--|---|-----------|--|--------------|-----------|-----------------------------|--|
|                                      | координаты, м  |   | Радиус, м | координаты, м  |              | Радиус, м |                             |  |
|                                      | X  | Y | R         | X  | Y            | R         |                             |  |
| 1                                    | 2  | 3 | 4         | 5  | 6            | 7         | 8                           | 9  |
| н13240                               | —  | — | —         | 510 958,87   | 2 252 606,51 | —         | —                           | Mt   |
| н13250                               | —  | — | —         | 510 964,36   | 2 252 609,35 | —         |                             |  |
| н13260                               | —  | — | —         | 510 961,39   | 2 252 615,11 | —         |                             |  |
| н13270                               | —  | — | —         | 510 955,90   | 2 252 612,27 | —         |                             |  |
| н13240                               | —  | — | —         | 510 958,87   | 2 252 606,51 | —         |                             |  |

**2. Сведения о характеристиках объекта недвижимости с кадастровым номером** 73:19:083201:1139 :

| № п/п | Наименование характеристики  | Значение характеристики                                     |
|-------|--|---|
| 1     | 2  | 3   |
| 1.    | Вид объекта недвижимости   | Здание  |
| 2.    | Ранее присвоенный государственный учетный номер (инвентарный) здания, сооружения, объекта незавершенного строительства                                       | Инвентарный номер нет, Условный номер 73-73-09/052/2008-353 |
| 3.    | Кадастровый номер земельного участка (земельных участков), в границах которого (которых) расположены здание, сооружение, объект незавершенного строительства | 73:19:083201:1048   |
| 4.    | Уникальный учетный номер кадастрового квартала, в границах которого расположены здание, сооружение, объект незавершенного строительства                      | 73:19:083201  |

| 1    | 2   | 3  |
|------|---|--|
| 5.   | Адрес здания, сооружения, объекта незавершенного строительства  | —  |
| 5.1. | Сведения о местоположении здания, сооружения, объекта незавершенного строительства (при отсутствии адреса) в структурированном в соответствии с федеральной информационной адресной системой виде |  |
| 5.2. | Дополнительные сведения о местоположении  | Ульяновская область, г.Ульяновск, СНТ "Черемушки", уч.1053 |
| 6.   | Иные сведения   | —  |

**3. Пояснения к сведениям об объекте недвижимости с кадастровым номером** 73:19:083201:1139 :

|    |   |
|----|---|
| 1. | — |
|----|---|

**1. Сведения о характерных точках контура объекта недвижимости с кадастровым номером** 73:19:083201:1140 :

|                   |                       |        |          |
|-------------------|-----------------------|--------|----------|
| Система координат | <u>МСК-55, зона 2</u> | Зона № | <u>2</u> |
|-------------------|-----------------------|--------|----------|

| Обозначение характерных точек границ | Содержатся в Едином государственном реестре недвижимости |   |           | Определены в ходе выполнения комплексных кадастровых работ |              |           | Метод определения координат | Формулы, примененные для расчета средней квадратической погрешности определения координат характерных точек (Mt), м, с подставленными в такие формулы значениями и итоговые (вычисленные) значения Mt, м |
|--------------------------------------|--|---|-----------|--|--------------|-----------|-----------------------------|--|
|                                      | координаты, м  |   | Радиус, м | координаты, м  |              | Радиус, м |                             |  |
|                                      | X  | Y | R         | X  | Y            | R         |                             |  |
| 1                                    | 2  | 3 | 4         | 5  | 6            | 7         | 8                           | 9  |
| н9400                                | —  | — | —         | 511 357,96   | 2 252 764,89 | —         | —                           | Mt   |
| н9410                                | —  | — | —         | 511 361,92   | 2 252 767,01 | —         |                             |  |
| н9420                                | —  | — | —         | 511 358,80   | 2 252 772,83 | —         |                             |  |
| н9430                                | —  | — | —         | 511 354,84   | 2 252 770,71 | —         |                             |  |
| н9400                                | —  | — | —         | 511 357,96   | 2 252 764,89 | —         |                             |  |

**2. Сведения о характеристиках объекта недвижимости с кадастровым номером** 73:19:083201:1140 :

| № п/п | Наименование характеристики  | Значение характеристики                                     |
|-------|--|---|
| 1     | 2  | 3   |
| 1.    | Вид объекта недвижимости   | Здание  |
| 2.    | Ранее присвоенный государственный учетный номер (инвентарный) здания, сооружения, объекта незавершенного строительства | Инвентарный номер нет, Условный номер 73-73-09/053/2008-377 |

| 1    | 2   | 3   |
|------|---|---|
| 3.   | Кадастровый номер земельного участка (земельных участков), в границах которого (которых) расположены здание, сооружение, объект незавершенного строительства                                      | 73:19:083201:725  |
| 4.   | Уникальный учетный номер кадастрового квартала, в границах которого расположены здание, сооружение, объект незавершенного строительства   | 73:19:083201  |
| 5.   | Адрес здания, сооружения, объекта незавершенного строительства  | —   |
| 5.1. | Сведения о местоположении здания, сооружения, объекта незавершенного строительства (при отсутствии адреса) в структурированном в соответствии с федеральной информационной адресной системой виде |   |
| 5.2. | Дополнительные сведения о местоположении  | Ульяновская область, г.Ульяновск, СНТ "Черемушки", уч.714 |
| 6.   | Иные сведения   | —   |

**3. Пояснения к сведениям об объекте недвижимости с кадастровым номером** 73:19:083201:1140 :

|    |   |
|----|---|
| 1. | — |
|----|---|

**1. Сведения о характерных точках контура объекта недвижимости с кадастровым номером** 73:19:083201:1141 :

Система координат МСК-55, зона 2 Зона № 2

| Обозначение характерных точек границ | Содержатся в Едином государственном реестре недвижимости |   |           | Определены в ходе выполнения комплексных кадастровых работ |              |           | Метод определения координат | Формулы, примененные для расчета средней квадратической погрешности определения координат характерных точек (Mt), м, с подставленными в такие формулы значениями и итоговые (вычисленные) значения Mt, м |
|--------------------------------------|--|---|-----------|--|--------------|-----------|-----------------------------|--|
|                                      | координаты, м  |   | Радиус, м | координаты, м  |              | Радиус, м |                             |  |
|                                      | X  | Y | R         | X  | Y            | R         |                             |  |
| 1                                    | 2  | 3 | 4         | 5  | 6            | 7         | 8                           | 9  |
| н12720                               | —  | — | —         | 511 093,09   | 2 252 457,96 | —         | —                           | Mt   |
| н12730                               | —  | — | —         | 511 097,38   | 2 252 460,22 | —         |                             |  |
| н12740                               | —  | — | —         | 511 095,41   | 2 252 463,96 | —         |                             |  |
| н12750                               | —  | — | —         | 511 091,12   | 2 252 461,70 | —         |                             |  |
| н12720                               | —  | — | —         | 511 093,09   | 2 252 457,96 | —         |                             |  |

**2. Сведения о характеристиках объекта недвижимости с кадастровым номером** 73:19:083201:1141 :

| № п/п | Наименование характеристики | Значение характеристики |
|-------|-----------------------------|-------------------------|
|-------|-----------------------------|-------------------------|

| 1    | 2   | 3   |
|------|---|---|
| 1.   | Вид объекта недвижимости  | Здание  |
| 2.   | Ранее присвоенный государственный учетный номер (инвентарный) здания, сооружения, объекта незавершенного строительства  | Инвентарный номер нет, Условный номер 73-73-09/054/2008-478 |
| 3.   | Кадастровый номер земельного участка (земельных участков), в границах которого (которых) расположены здание, сооружение, объект незавершенного строительства                                      | 73:19:083201:1006   |
| 4.   | Уникальный учетный номер кадастрового квартала, в границах которого расположены здание, сооружение, объект незавершенного строительства   | 73:19:083201  |
| 5.   | Адрес здания, сооружения, объекта незавершенного строительства  | —   |
| 5.1. | Сведения о местоположении здания, сооружения, объекта незавершенного строительства (при отсутствии адреса) в структурированном в соответствии с федеральной информационной адресной системой виде |   |
| 5.2. | Дополнительные сведения о местоположении  | Ульяновская область, г.Ульяновск, СНТ "Черемушки", уч.1008  |
| 6.   | Иные сведения   | —   |

**3. Пояснения к сведениям об объекте недвижимости с кадастровым номером** 73:19:083201:1141 :

1. —

**1. Сведения о характерных точках контура объекта недвижимости с кадастровым номером** 73:19:083201:1142 :

Система координат МСК-55, зона 2 Зона № 2

| Обозначение характерных точек границ | Содержатся в Едином государственном реестре недвижимости |   |           | Определены в ходе выполнения комплексных кадастровых работ |              |           | Метод определения координат | Формулы, примененные для расчета средней квадратической погрешности определения координат характерных точек (Mt), м, с подставленными в такие формулы значениями и итоговые (вычисленные) значения Mt, м |
|--------------------------------------|--|---|-----------|--|--------------|-----------|-----------------------------|--|
|                                      | координаты, м  |   | Радиус, м | координаты, м  |              | Радиус, м |                             |  |
|                                      | X  | Y | R         | X  | Y            | R         |                             |  |
| 1                                    | 2  | 3 | 4         | 5  | 6            | 7         | 8                           | 9  |
| н2170                                | —  | — | —         | 511 932,28   | 2 253 132,32 | —         | —                           | Mt   |
| н2180                                | —  | — | —         | 511 929,84   | 2 253 137,07 | —         |                             |  |
| н2190                                | —  | — | —         | 511 926,13   | 2 253 135,17 | —         |                             |  |
| н2200                                | —  | — | —         | 511 928,56   | 2 253 130,42 | —         |                             |  |



| 1     | 2 | 3 | 4 | 5          | 6            | 7 | 8 | 9  |
|-------|---|---|---|------------|--------------|---|---|----|
| н237О | — | — | — | 512 004,96 | 2 252 900,73 | — | — | Мт |
| н238О | — | — | — | 512 002,73 | 2 252 905,07 | — |   |    |
| н239О | — | — | — | 511 998,23 | 2 252 902,77 | — |   |    |
| н240О | — | — | — | 512 000,46 | 2 252 898,42 | — |   |    |
| н237О | — | — | — | 512 004,96 | 2 252 900,73 | — |   |    |

**2. Сведения о характеристиках объекта недвижимости с кадастровым номером** 73:19:083201:1143 :

| № п/п | Наименование характеристики   | Значение характеристики                                     |
|-------|---|---|
| 1     | 2   | 3   |
| 1.    | Вид объекта недвижимости  | Здание  |
| 2.    | Ранее присвоенный государственный учетный номер (инвентарный) здания, сооружения, объекта незавершенного строительства  | Инвентарный номер нет, Условный номер 73-73-09/036/2007-357 |
| 3.    | Кадастровый номер земельного участка (земельных участков), в границах которого (которых) расположены здание, сооружение, объект незавершенного строительства                                      | 73:19:083201:175  |
| 4.    | Уникальный учетный номер кадастрового квартала, в границах которого расположены здание, сооружение, объект незавершенного строительства   | 73:19:083201  |
| 5.    | Адрес здания, сооружения, объекта незавершенного строительства  | —   |
| 5.1.  | Сведения о местоположении здания, сооружения, объекта незавершенного строительства (при отсутствии адреса) в структурированном в соответствии с федеральной информационной адресной системой виде |   |
| 5.2.  | Дополнительные сведения о местоположении  | Ульяновская область, г.Ульяновск, СНТ "Черемушки", уч.136   |
| 6.    | Иные сведения   | —   |

**3. Пояснения к сведениям об объекте недвижимости с кадастровым номером** 73:19:083201:1143 :

|    |   |
|----|---|
| 1. | — |
|----|---|

**1. Сведения о характерных точках контура объекта недвижимости с кадастровым номером** 73:19:083201:1144 :

| Система координат                    |  | МСК-55, зона 2 |           |  |              |           | Зона № <u>2</u>             |  |
|--------------------------------------|--|----------------|-----------|--|--------------|-----------|-----------------------------|--|
| Обозначение характерных точек границ | Содержатся в Едином государственном реестре недвижимости |                |           | Определены в ходе выполнения комплексных кадастровых работ |              |           | Метод определения координат | Формулы, примененные для расчета средней квадратической погрешности определения координат характерных точек (Mt), м, с подставленными в такие формулы значениями и итоговые (вычисленные) значения Mt, м |
|                                      | координаты, м  |                | Радиус, м | координаты, м  |              | Радиус, м |                             |  |
|                                      | X  | Y              | R         | X  | Y            | R         |                             |  |
| 1                                    | 2  | 3              | 4         | 5  | 6            | 7         | 8                           | 9  |
| н5800                                | —  | —              | —         | 511 685,41   | 2 252 905,65 | —         | —                           | Mt   |
| н5810                                | —  | —              | —         | 511 689,77   | 2 252 907,72 | —         |                             |  |
| н5820                                | —  | —              | —         | 511 687,62   | 2 252 912,25 | —         |                             |  |
| н5830                                | —  | —              | —         | 511 683,27   | 2 252 910,19 | —         |                             |  |
| н5800                                | —  | —              | —         | 511 685,41   | 2 252 905,65 | —         |                             |  |

**2. Сведения о характеристиках объекта недвижимости с кадастровым номером** 73:19:083201:1144 :

| № п/п | Наименование характеристики   | Значение характеристики                                     |
|-------|---|---|
| 1     | 2   | 3   |
| 1.    | Вид объекта недвижимости  | Здание  |
| 2.    | Ранее присвоенный государственный учетный номер (инвентарный) здания, сооружения, объекта незавершенного строительства  | Инвентарный номер нет, Условный номер 73-73-09/031/2009-340 |
| 3.    | Кадастровый номер земельного участка (земельных участков), в границах которого (которых) расположены здание, сооружение, объект незавершенного строительства                                      | 73:19:083201:396  |
| 4.    | Уникальный учетный номер кадастрового квартала, в границах которого расположены здание, сооружение, объект незавершенного строительства   | 73:19:083201  |
| 5.    | Адрес здания, сооружения, объекта незавершенного строительства  | —   |
| 5.1.  | Сведения о местоположении здания, сооружения, объекта незавершенного строительства (при отсутствии адреса) в структурированном в соответствии с федеральной информационной адресной системой виде |   |
| 5.2.  | Дополнительные сведения о местоположении  | Ульяновская область, г.Ульяновск, СНТ "Черемушки", уч.362   |



|   |  |   |                 |   |              |           |                             |  |
|---|--|---|-----------------|---|--------------|-----------|-----------------------------|--|
| 1   | 2  |   | 3               |   |              |           |                             |  |
| 6.  | Иные сведения  |   | —               |   |              |           |                             |  |
| <b>3. Пояснения к сведениям об объекте недвижимости с кадастровым номером</b> <u>73:19:083201:1144</u> :              |  |   |                 |   |              |           |                             |  |
| 1.  | —  |   |                 |   |              |           |                             |  |
| <b>1. Сведения о характерных точках контура объекта недвижимости с кадастровым номером</b> <u>73:19:083201:1145</u> : |  |   |                 |   |              |           |                             |  |
| Система координат <u>МСК-55, зона 2</u>   |  |   | Зона № <u>2</u> |   |              |           |                             |  |
| Обозначение характерных точек границ  | Содержатся в Едином государственном реестре недвижимости   |   |                 | Определены в ходе выполнения комплексных кадастровых работ  |              |           | Метод определения координат | Формулы, примененные для расчета средней квадратической погрешности определения координат характерных точек (Mt), м, с подставленными в такие формулы значениями и итоговые (вычисленные) значения Mt, м |
|   | координаты, м  |   | Радиус, м       | координаты, м   |              | Радиус, м |                             |  |
|   | X  | Y | R               | X   | Y            | R         |                             |  |
| 1   | 2  | 3 | 4               | 5   | 6            | 7         | 8                           | 9  |
| н3050   | —  | — | —               | 511 872,57  | 2 253 138,07 | —         | —                           | Mt   |
| н3060   | —  | — | —               | 511 870,96  | 2 253 141,47 | —         |                             |  |
| н3070   | —  | — | —               | 511 866,07  | 2 253 139,16 | —         |                             |  |
| н3080   | —  | — | —               | 511 867,67  | 2 253 135,76 | —         |                             |  |
| н3050   | —  | — | —               | 511 872,57  | 2 253 138,07 | —         |                             |  |
| <b>2. Сведения о характеристиках объекта недвижимости с кадастровым номером</b> <u>73:19:083201:1145</u> :            |  |   |                 |   |              |           |                             |  |
| № п/п   | Наименование характеристики  |   |                 | Значение характеристики                                     |              |           |                             |  |
| 1   | 2  |   |                 | 3   |              |           |                             |  |
| 1.  | Вид объекта недвижимости   |   |                 | Здание  |              |           |                             |  |
| 2.  | Ранее присвоенный государственный учетный номер (инвентарный) здания, сооружения, объекта незавершенного строительства                                       |   |                 | Инвентарный номер нет, Условный номер 73-73-09/034/2007-192 |              |           |                             |  |
| 3.  | Кадастровый номер земельного участка (земельных участков), в границах которого (которых) расположены здание, сооружение, объект незавершенного строительства |   |                 | 73:19:083201:210  |              |           |                             |  |
| 4.  | Уникальный учетный номер кадастрового квартала, в границах которого расположены здание, сооружение, объект незавершенного строительства                      |   |                 | 73:19:083201  |              |           |                             |  |

| 1    | 2   | 3   |
|------|---|---|
| 5.   | Адрес здания, сооружения, объекта незавершенного строительства  | —   |
| 5.1. | Сведения о местоположении здания, сооружения, объекта незавершенного строительства (при отсутствии адреса) в структурированном в соответствии с федеральной информационной адресной системой виде |   |
| 5.2. | Дополнительные сведения о местоположении  | Ульяновская область, г.Ульяновск, СНТ "Черемушки", уч.172 |
| 6.   | Иные сведения   | —   |

**3. Пояснения к сведениям об объекте недвижимости с кадастровым номером** 73:19:083201:1145 :

|    |   |
|----|---|
| 1. | — |
|----|---|

**1. Сведения о характерных точках контура объекта недвижимости с кадастровым номером** 73:19:083201:1146 :

|                   |                       |        |          |
|-------------------|-----------------------|--------|----------|
| Система координат | <u>МСК-55, зона 2</u> | Зона № | <u>2</u> |
|-------------------|-----------------------|--------|----------|

| Обозначение характерных точек границ | Содержатся в Едином государственном реестре недвижимости |   |           | Определены в ходе выполнения комплексных кадастровых работ |              |           | Метод определения координат | Формулы, примененные для расчета средней квадратической погрешности определения координат характерных точек (Mt), м, с подставленными в такие формулы значениями и итоговые (вычисленные) значения Mt, м |
|--------------------------------------|--|---|-----------|--|--------------|-----------|-----------------------------|--|
|                                      | координаты, м  |   | Радиус, м | координаты, м  |              | Радиус, м |                             |  |
|                                      | X  | Y | R         | X  | Y            | R         |                             |  |
| 1                                    | 2  | 3 | 4         | 5  | 6            | 7         | 8                           | 9  |
| n1720O                               | —  | — | —         | 511 433,41   | 2 252 783,35 | —         | —                           | Mt   |
| n1721O                               | —  | — | —         | 511 436,89   | 2 252 785,00 | —         |                             |  |
| n1722O                               | —  | — | —         | 511 434,43   | 2 252 790,19 | —         |                             |  |
| n1723O                               | —  | — | —         | 511 430,95   | 2 252 788,54 | —         |                             |  |
| n1720O                               | —  | — | —         | 511 433,41   | 2 252 783,35 | —         |                             |  |

**2. Сведения о характеристиках объекта недвижимости с кадастровым номером** 73:19:083201:1146 :

| № п/п | Наименование характеристики  | Значение характеристики                                     |
|-------|--|---|
| 1     | 2  | 3   |
| 1.    | Вид объекта недвижимости   | Здание  |
| 2.    | Ранее присвоенный государственный учетный номер (инвентарный) здания, сооружения, объекта незавершенного строительства | Инвентарный номер нет, Условный номер 73-73-09/041/2012-193 |

| 1    | 2   | 3   |
|------|---|---|
| 3.   | Кадастровый номер земельного участка (земельных участков), в границах которого (которых) расположены здание, сооружение, объект незавершенного строительства                                      | 73:19:083201:644  |
| 4.   | Уникальный учетный номер кадастрового квартала, в границах которого расположены здание, сооружение, объект незавершенного строительства   | 73:19:083201  |
| 5.   | Адрес здания, сооружения, объекта незавершенного строительства  | —   |
| 5.1. | Сведения о местоположении здания, сооружения, объекта незавершенного строительства (при отсутствии адреса) в структурированном в соответствии с федеральной информационной адресной системой виде |   |
| 5.2. | Дополнительные сведения о местоположении  | Ульяновская область, г.Ульяновск, СНТ "Черемушки", уч.632 |
| 6.   | Иные сведения   | —   |

**3. Пояснения к сведениям об объекте недвижимости с кадастровым номером** 73:19:083201:1146 :

|    |   |
|----|---|
| 1. | — |
|----|---|

**1. Сведения о характерных точках контура объекта недвижимости с кадастровым номером** 73:19:083201:1147 :

Система координат МСК-55, зона 2 Зона № 2

| Обозначение характерных точек границ | Содержатся в Едином государственном реестре недвижимости |   |           | Определены в ходе выполнения комплексных кадастровых работ |              |           | Метод определения координат | Формулы, примененные для расчета средней квадратической погрешности определения координат характерных точек (Mt), м, с подставленными в такие формулы значениями и итоговые (вычисленные) значения Mt, м |
|--------------------------------------|--|---|-----------|--|--------------|-----------|-----------------------------|--|
|                                      | координаты, м  |   | Радиус, м | координаты, м  |              | Радиус, м |                             |  |
|                                      | X  | Y | R         | X  | Y            | R         |                             |  |
| 1                                    | 2  | 3 | 4         | 5  | 6            | 7         | 8                           | 9  |
| н504О                                | —  | — | —         | 511 750,65   | 2 252 901,60 | —         | —                           | Mt   |
| н505О                                | —  | — | —         | 511 755,54   | 2 252 904,05 | —         |                             |  |
| н506О                                | —  | — | —         | 511 753,01   | 2 252 909,11 | —         |                             |  |
| н507О                                | —  | — | —         | 511 748,12   | 2 252 906,66 | —         |                             |  |
| н504О                                | —  | — | —         | 511 750,65   | 2 252 901,60 | —         |                             |  |

**2. Сведения о характеристиках объекта недвижимости с кадастровым номером** 73:19:083201:1147 :

| № п/п | Наименование характеристики | Значение характеристики |
|-------|-----------------------------|-------------------------|
|-------|-----------------------------|-------------------------|

| 1    | 2   | 3   |
|------|---|---|
| 1.   | Вид объекта недвижимости  | Здание  |
| 2.   | Ранее присвоенный государственный учетный номер (инвентарный) здания, сооружения, объекта незавершенного строительства  | Инвентарный номер нет, Условный номер 73-73-09/063/2009-391 |
| 3.   | Кадастровый номер земельного участка (земельных участков), в границах которого (которых) расположены здание, сооружение, объект незавершенного строительства                                      | 73:19:083201:348  |
| 4.   | Уникальный учетный номер кадастрового квартала, в границах которого расположены здание, сооружение, объект незавершенного строительства   | 73:19:083201  |
| 5.   | Адрес здания, сооружения, объекта незавершенного строительства  | —   |
| 5.1. | Сведения о местоположении здания, сооружения, объекта незавершенного строительства (при отсутствии адреса) в структурированном в соответствии с федеральной информационной адресной системой виде |   |
| 5.2. | Дополнительные сведения о местоположении  | Ульяновская область, г.Ульяновск, СНТ "Черемушки", уч.306   |
| 6.   | Иные сведения   | —   |

**3. Пояснения к сведениям об объекте недвижимости с кадастровым номером** 73:19:083201:1147 :

1. —

**1. Сведения о характерных точках контура объекта недвижимости с кадастровым номером** 73:19:083201:1149 :

Система координат МСК-55, зона 2 Зона № 2

| Обозначение характерных точек границ | Содержатся в Едином государственном реестре недвижимости |   |           | Определены в ходе выполнения комплексных кадастровых работ |              |           | Метод определения координат | Формулы, примененные для расчета средней квадратической погрешности определения координат характерных точек (Mt), м, с подставленными в такие формулы значениями и итоговые (вычисленные) значения Mt, м |
|--------------------------------------|--|---|-----------|--|--------------|-----------|-----------------------------|--|
|                                      | координаты, м  |   | Радиус, м | координаты, м  |              | Радиус, м |                             |  |
|                                      | X  | Y | R         | X  | Y            | R         |                             |  |
| 1                                    | 2  | 3 | 4         | 5  | 6            | 7         | 8                           | 9  |
| n600O                                | —  | — | —         | 511 724,20   | 2 252 782,08 | —         | —                           | Mt   |
| n601O                                | —  | — | —         | 511 729,21   | 2 252 784,44 | —         |                             |  |
| n602O                                | —  | — | —         | 511 726,87   | 2 252 789,40 | —         |                             |  |
| n603O                                | —  | — | —         | 511 721,86   | 2 252 787,03 | —         |                             |  |



| 1     | 2 | 3 | 4 | 5          | 6            | 7 | 8 | 9  |
|-------|---|---|---|------------|--------------|---|---|----|
| н9000 | — | — | — | 511 374,26 | 2 252 862,42 | — | — | Мт |
| н9010 | — | — | — | 511 377,12 | 2 252 863,87 | — |   |    |
| н9020 | — | — | — | 511 375,17 | 2 252 867,73 | — |   |    |
| н9030 | — | — | — | 511 372,30 | 2 252 866,28 | — |   |    |
| н9000 | — | — | — | 511 374,26 | 2 252 862,42 | — |   |    |

**2. Сведения о характеристиках объекта недвижимости с кадастровым номером** 73:19:083201:1150 :

| № п/п | Наименование характеристики   | Значение характеристики                                     |
|-------|---|---|
| 1     | 2   | 3   |
| 1.    | Вид объекта недвижимости  | Здание  |
| 2.    | Ранее присвоенный государственный учетный номер (инвентарный) здания, сооружения, объекта незавершенного строительства  | Инвентарный номер нет, Условный номер 73-73-09/004/2008-080 |
| 3.    | Кадастровый номер земельного участка (земельных участков), в границах которого (которых) расположены здание, сооружение, объект незавершенного строительства                                      | 73:19:083201:676  |
| 4.    | Уникальный учетный номер кадастрового квартала, в границах которого расположены здание, сооружение, объект незавершенного строительства   | 73:19:083201  |
| 5.    | Адрес здания, сооружения, объекта незавершенного строительства  | —   |
| 5.1.  | Сведения о местоположении здания, сооружения, объекта незавершенного строительства (при отсутствии адреса) в структурированном в соответствии с федеральной информационной адресной системой виде |   |
| 5.2.  | Дополнительные сведения о местоположении  | Ульяновская область, г.Ульяновск, СНТ "Черемушки", уч.665   |
| 6.    | Иные сведения   | —   |

**3. Пояснения к сведениям об объекте недвижимости с кадастровым номером** 73:19:083201:1150 :

|    |   |
|----|---|
| 1. | — |
|----|---|

**1. Сведения о характерных точках контура объекта недвижимости с кадастровым номером** 73:19:083201:1151 :

| Система координат                    |  | МСК-55, зона 2 |           |  |              |           | Зона № <u>2</u>             |  |
|--------------------------------------|--|----------------|-----------|--|--------------|-----------|-----------------------------|--|
| Обозначение характерных точек границ | Содержатся в Едином государственном реестре недвижимости |                |           | Определены в ходе выполнения комплексных кадастровых работ |              |           | Метод определения координат | Формулы, примененные для расчета средней квадратической погрешности определения координат характерных точек (Mt), м, с подставленными в такие формулы значениями и итоговые (вычисленные) значения Mt, м |
|                                      | координаты, м  |                | Радиус, м | координаты, м  |              | Радиус, м |                             |  |
|                                      | X  | Y              | R         | X  | Y            | R         |                             |  |
| 1                                    | 2  | 3              | 4         | 5  | 6            | 7         | 8                           | 9  |
| н1130                                | —  | —              | —         | 512 024,77   | 2 253 070,35 | —         | —                           | Mt   |
| н1140                                | —  | —              | —         | 512 022,12   | 2 253 075,74 | —         |                             |  |
| н1150                                | —  | —              | —         | 512 018,26   | 2 253 073,84 | —         |                             |  |
| н1160                                | —  | —              | —         | 512 020,91   | 2 253 068,45 | —         |                             |  |
| н1130                                | —  | —              | —         | 512 024,77   | 2 253 070,35 | —         |                             |  |

**2. Сведения о характеристиках объекта недвижимости с кадастровым номером** 73:19:083201:1151 :

| № п/п | Наименование характеристики   | Значение характеристики                                     |
|-------|---|---|
| 1     | 2   | 3   |
| 1.    | Вид объекта недвижимости  | Здание  |
| 2.    | Ранее присвоенный государственный учетный номер (инвентарный) здания, сооружения, объекта незавершенного строительства  | Инвентарный номер нет, Условный номер 73-73-09/029/2007-204 |
| 3.    | Кадастровый номер земельного участка (земельных участков), в границах которого (которых) расположены здание, сооружение, объект незавершенного строительства                                      | 73:19:083201:113  |
| 4.    | Уникальный учетный номер кадастрового квартала, в границах которого расположены здание, сооружение, объект незавершенного строительства   | 73:19:083201  |
| 5.    | Адрес здания, сооружения, объекта незавершенного строительства  | —   |
| 5.1.  | Сведения о местоположении здания, сооружения, объекта незавершенного строительства (при отсутствии адреса) в структурированном в соответствии с федеральной информационной адресной системой виде |   |
| 5.2.  | Дополнительные сведения о местоположении  | Ульяновская область, г.Ульяновск, СНТ "Черемушки", уч.64    |

|    |               |   |
|----|---------------|---|
| 1  | 2             | 3 |
| 6. | Иные сведения | — |

**3. Пояснения к сведениям об объекте недвижимости с кадастровым номером** 73:19:083201:1151 :

|    |   |
|----|---|
| 1. | — |
|----|---|

**1. Сведения о характерных точках контура объекта недвижимости с кадастровым номером** 73:19:083201:1152 :

|                   |                       |                 |
|-------------------|-----------------------|-----------------|
| Система координат | <u>МСК-55, зона 2</u> | Зона № <u>2</u> |
|-------------------|-----------------------|-----------------|

| Обозначение характерных точек границ | Содержатся в Едином государственном реестре недвижимости |   |           | Определены в ходе выполнения комплексных кадастровых работ |              |           | Метод определения координат | Формулы, примененные для расчета средней квадратической погрешности определения координат характерных точек (Mt), м, с подставленными в такие формулы значениями и итоговые (вычисленные) значения Mt, м |
|--------------------------------------|--|---|-----------|--|--------------|-----------|-----------------------------|--|
|                                      | координаты, м  |   | Радиус, м | координаты, м  |              | Радиус, м |                             |  |
|                                      | X  | Y | R         | X  | Y            | R         |                             |  |
| 1                                    | 2  | 3 | 4         | 5  | 6            | 7         | 8                           | 9  |
| n1184O                               | —  | — | —         | 511 205,39   | 2 252 567,57 | —         | —                           | Mt   |
| n1185O                               | —  | — | —         | 511 209,74   | 2 252 569,53 | —         |                             |  |
| n1186O                               | —  | — | —         | 511 207,86   | 2 252 573,69 | —         |                             |  |
| n1187O                               | —  | — | —         | 511 203,51   | 2 252 571,73 | —         |                             |  |
| n1184O                               | —  | — | —         | 511 205,39   | 2 252 567,57 | —         |                             |  |

**2. Сведения о характеристиках объекта недвижимости с кадастровым номером** 73:19:083201:1152 :

| № п/п | Наименование характеристики  | Значение характеристики                                     |
|-------|--|---|
| 1     | 2  | 3   |
| 1.    | Вид объекта недвижимости   | Здание  |
| 2.    | Ранее присвоенный государственный учетный номер (инвентарный) здания, сооружения, объекта незавершенного строительства                                       | Инвентарный номер нет, Условный номер 73-73-09/038/2007-265 |
| 3.    | Кадастровый номер земельного участка (земельных участков), в границах которого (которых) расположены здание, сооружение, объект незавершенного строительства | 73:19:083201:912  |
| 4.    | Уникальный учетный номер кадастрового квартала, в границах которого расположены здание, сооружение, объект незавершенного строительства                      | 73:19:083201  |



| 1    | 2   | 3   |
|------|---|---|
| 5.   | Адрес здания, сооружения, объекта незавершенного строительства  | —   |
| 5.1. | Сведения о местоположении здания, сооружения, объекта незавершенного строительства (при отсутствии адреса) в структурированном в соответствии с федеральной информационной адресной системой виде |   |
| 5.2. | Дополнительные сведения о местоположении  | Ульяновская область, г.Ульяновск, СНТ "Черемушки", уч.910 |
| 6.   | Иные сведения   | —   |

**3. Пояснения к сведениям об объекте недвижимости с кадастровым номером** 73:19:083201:1152 :

|    |   |
|----|---|
| 1. | — |
|----|---|

**1. Сведения о характерных точках контура объекта недвижимости с кадастровым номером** 73:19:083201:1153 :

|                   |                       |        |          |
|-------------------|-----------------------|--------|----------|
| Система координат | <u>МСК-55, зона 2</u> | Зона № | <u>2</u> |
|-------------------|-----------------------|--------|----------|

| Обозначение характерных точек границ | Содержатся в Едином государственном реестре недвижимости |   |           | Определены в ходе выполнения комплексных кадастровых работ |              |           | Метод определения координат | Формулы, примененные для расчета средней квадратической погрешности определения координат характерных точек (Mt), м, с подставленными в такие формулы значениями и итоговые (вычисленные) значения Mt, м |
|--------------------------------------|--|---|-----------|--|--------------|-----------|-----------------------------|--|
|                                      | координаты, м  |   | Радиус, м | координаты, м  |              | Радиус, м |                             |  |
|                                      | X  | Y | R         | X  | Y            | R         |                             |  |
| 1                                    | 2  | 3 | 4         | 5  | 6            | 7         | 8                           | 9  |
| н289О                                | —  | — | —         | 511 861,03   | 2 253 150,51 | —         | —                           | Mt   |
| н290О                                | —  | — | —         | 511 858,85   | 2 253 155,51 | —         |                             |  |
| н291О                                | —  | — | —         | 511 855,93   | 2 253 154,23 | —         |                             |  |
| н292О                                | —  | — | —         | 511 858,11   | 2 253 149,23 | —         |                             |  |
| н289О                                | —  | — | —         | 511 861,03   | 2 253 150,51 | —         |                             |  |

**2. Сведения о характеристиках объекта недвижимости с кадастровым номером** 73:19:083201:1153 :

| № п/п | Наименование характеристики  | Значение характеристики                                     |
|-------|--|---|
| 1     | 2  | 3   |
| 1.    | Вид объекта недвижимости   | Здание  |
| 2.    | Ранее присвоенный государственный учетный номер (инвентарный) здания, сооружения, объекта незавершенного строительства | Инвентарный номер нет, Условный номер 73-73-09/003/2008-179 |

| 1    | 2   | 3   |
|------|---|---|
| 3.   | Кадастровый номер земельного участка (земельных участков), в границах которого (которых) расположены здание, сооружение, объект незавершенного строительства                                      | 73:19:083201:211  |
| 4.   | Уникальный учетный номер кадастрового квартала, в границах которого расположены здание, сооружение, объект незавершенного строительства   | 73:19:083201  |
| 5.   | Адрес здания, сооружения, объекта незавершенного строительства  | —   |
| 5.1. | Сведения о местоположении здания, сооружения, объекта незавершенного строительства (при отсутствии адреса) в структурированном в соответствии с федеральной информационной адресной системой виде |   |
| 5.2. | Дополнительные сведения о местоположении  | Ульяновская область, г.Ульяновск, СНТ "Черемушки", уч.173 |
| 6.   | Иные сведения   | —   |

**3. Пояснения к сведениям об объекте недвижимости с кадастровым номером** 73:19:083201:1153 :

|    |   |
|----|---|
| 1. | — |
|----|---|

**1. Сведения о характерных точках контура объекта недвижимости с кадастровым номером** 73:19:083201:1154 :

Система координат МСК-55, зона 2 Зона № 2

| Обозначение характерных точек границ | Содержатся в Едином государственном реестре недвижимости |   |           | Определены в ходе выполнения комплексных кадастровых работ |              |           | Метод определения координат | Формулы, примененные для расчета средней квадратической погрешности определения координат характерных точек (Mt), м, с подставленными в такие формулы значениями и итоговые (вычисленные) значения Mt, м |
|--------------------------------------|--|---|-----------|--|--------------|-----------|-----------------------------|--|
|                                      | координаты, м  |   | Радиус, м | координаты, м  |              | Радиус, м |                             |  |
|                                      | X  | Y | R         | X  | Y            | R         |                             |  |
| 1                                    | 2  | 3 | 4         | 5  | 6            | 7         | 8                           | 9  |
| н245О                                | —  | — | —         | 511 982,72   | 2 252 944,83 | —         | —                           | Mt   |
| н246О                                | —  | — | —         | 511 980,11   | 2 252 950,36 | —         |                             |  |
| н247О                                | —  | — | —         | 511 976,54   | 2 252 948,68 | —         |                             |  |
| н248О                                | —  | — | —         | 511 979,14   | 2 252 943,15 | —         |                             |  |
| н245О                                | —  | — | —         | 511 982,72   | 2 252 944,83 | —         |                             |  |

**2. Сведения о характеристиках объекта недвижимости с кадастровым номером** 73:19:083201:1154 :

| № п/п | Наименование характеристики | Значение характеристики |
|-------|-----------------------------|-------------------------|
|-------|-----------------------------|-------------------------|

| 1    | 2   | 3   |
|------|---|---|
| 1.   | Вид объекта недвижимости  | Здание  |
| 2.   | Ранее присвоенный государственный учетный номер (инвентарный) здания, сооружения, объекта незавершенного строительства  | Инвентарный номер нет, Условный номер 73-73-09/016/2008-087 |
| 3.   | Кадастровый номер земельного участка (земельных участков), в границах которого (которых) расположены здание, сооружение, объект незавершенного строительства                                      | 73:19:083201:178  |
| 4.   | Уникальный учетный номер кадастрового квартала, в границах которого расположены здание, сооружение, объект незавершенного строительства   | 73:19:083201  |
| 5.   | Адрес здания, сооружения, объекта незавершенного строительства  | —   |
| 5.1. | Сведения о местоположении здания, сооружения, объекта незавершенного строительства (при отсутствии адреса) в структурированном в соответствии с федеральной информационной адресной системой виде |   |
| 5.2. | Дополнительные сведения о местоположении  | Ульяновская область, г.Ульяновск, СНТ "Черемушки", уч.139   |
| 6.   | Иные сведения   | —   |

**3. Пояснения к сведениям об объекте недвижимости с кадастровым номером** 73:19:083201:1154 :

1. —

**1. Сведения о характерных точках контура объекта недвижимости с кадастровым номером** 73:19:083201:1155 :

Система координат МСК-55, зона 2 Зона № 2

| Обозначение характерных точек границ | Содержатся в Едином государственном реестре недвижимости |   |           | Определены в ходе выполнения комплексных кадастровых работ |              |           | Метод определения координат | Формулы, примененные для расчета средней квадратической погрешности определения координат характерных точек (Mt), м, с подставленными в такие формулы значениями и итоговые (вычисленные) значения Mt, м |
|--------------------------------------|--|---|-----------|--|--------------|-----------|-----------------------------|--|
|                                      | координаты, м  |   | Радиус, м | координаты, м  |              | Радиус, м |                             |  |
|                                      | X  | Y | R         | X  | Y            | R         |                             |  |
| 1                                    | 2  | 3 | 4         | 5  | 6            | 7         | 8                           | 9  |
| н12280                               | —  | — | —         | 511 150,40   | 2 252 557,71 | —         | —                           | Mt   |
| н12290                               | —  | — | —         | 511 153,85   | 2 252 559,50 | —         |                             |  |
| н12300                               | —  | — | —         | 511 151,56   | 2 252 563,92 | —         |                             |  |
| н12310                               | —  | — | —         | 511 148,11   | 2 252 562,13 | —         |                             |  |



| 1     | 2 | 3 | 4 | 5          | 6            | 7 | 8 | 9  |
|-------|---|---|---|------------|--------------|---|---|----|
| н1170 | — | — | — | 512 010,95 | 2 253 099,44 | — | — | Mt |
| н1180 | — | — | — | 512 008,05 | 2 253 104,79 | — |   |    |
| н1190 | — | — | — | 512 003,49 | 2 253 102,32 | — |   |    |
| н1200 | — | — | — | 512 006,38 | 2 253 096,97 | — |   |    |
| н1170 | — | — | — | 512 010,95 | 2 253 099,44 | — |   |    |

**2. Сведения о характеристиках объекта недвижимости с кадастровым номером** 73:19:083201:1156 :

| № п/п | Наименование характеристики   | Значение характеристики                                     |
|-------|---|---|
| 1     | 2   | 3   |
| 1.    | Вид объекта недвижимости  | Здание  |
| 2.    | Ранее присвоенный государственный учетный номер (инвентарный) здания, сооружения, объекта незавершенного строительства  | Инвентарный номер нет, Условный номер 73-73-09/032/2008-098 |
| 3.    | Кадастровый номер земельного участка (земельных участков), в границах которого (которых) расположены здание, сооружение, объект незавершенного строительства                                      | 73:19:083201:115  |
| 4.    | Уникальный учетный номер кадастрового квартала, в границах которого расположены здание, сооружение, объект незавершенного строительства   | 73:19:083201  |
| 5.    | Адрес здания, сооружения, объекта незавершенного строительства  | —   |
| 5.1.  | Сведения о местоположении здания, сооружения, объекта незавершенного строительства (при отсутствии адреса) в структурированном в соответствии с федеральной информационной адресной системой виде |   |
| 5.2.  | Дополнительные сведения о местоположении  | Ульяновская область, г.Ульяновск, СНТ "Черемушки", уч.66    |
| 6.    | Иные сведения   | —   |

**3. Пояснения к сведениям об объекте недвижимости с кадастровым номером** 73:19:083201:1156 :

|    |   |
|----|---|
| 1. | — |
|----|---|

**1. Сведения о характерных точках контура объекта недвижимости с кадастровым номером** 73:19:083201:1159 :

| Система координат                    |  | МСК-55, зона 2 |           |  |              |           | Зона № <u>2</u>             |  |
|--------------------------------------|--|----------------|-----------|--|--------------|-----------|-----------------------------|--|
| Обозначение характерных точек границ | Содержатся в Едином государственном реестре недвижимости |                |           | Определены в ходе выполнения комплексных кадастровых работ |              |           | Метод определения координат | Формулы, примененные для расчета средней квадратической погрешности определения координат характерных точек (Mt), м, с подставленными в такие формулы значениями и итоговые (вычисленные) значения Mt, м |
|                                      | координаты, м  |                | Радиус, м | координаты, м  |              | Радиус, м |                             |  |
|                                      | X  | Y              | R         | X  | Y            | R         |                             |  |
| 1                                    | 2  | 3              | 4         | 5  | 6            | 7         | 8                           | 9  |
| н1850                                | —  | —              | —         | 511 927,93   | 2 253 183,58 | —         | —                           | Mt   |
| н1860                                | —  | —              | —         | 511 925,89   | 2 253 188,48 | —         |                             |  |
| н1870                                | —  | —              | —         | 511 922,28   | 2 253 186,98 | —         |                             |  |
| н1880                                | —  | —              | —         | 511 924,32   | 2 253 182,08 | —         |                             |  |
| н1850                                | —  | —              | —         | 511 927,93   | 2 253 183,58 | —         |                             |  |

**2. Сведения о характеристиках объекта недвижимости с кадастровым номером** 73:19:083201:1159 :

| № п/п | Наименование характеристики   | Значение характеристики                                     |
|-------|---|---|
| 1     | 2   | 3   |
| 1.    | Вид объекта недвижимости  | Здание  |
| 2.    | Ранее присвоенный государственный учетный номер (инвентарный) здания, сооружения, объекта незавершенного строительства  | Инвентарный номер нет, Условный номер 73-73-09/037/2008-472 |
| 3.    | Кадастровый номер земельного участка (земельных участков), в границах которого (которых) расположены здание, сооружение, объект незавершенного строительства                                      | 73:19:083201:141  |
| 4.    | Уникальный учетный номер кадастрового квартала, в границах которого расположены здание, сооружение, объект незавершенного строительства   | 73:19:083201  |
| 5.    | Адрес здания, сооружения, объекта незавершенного строительства  | —   |
| 5.1.  | Сведения о местоположении здания, сооружения, объекта незавершенного строительства (при отсутствии адреса) в структурированном в соответствии с федеральной информационной адресной системой виде |   |
| 5.2.  | Дополнительные сведения о местоположении  | Ульяновская область, г Ульяновск, снт "Черемушки", уч 100   |

|    |               |   |
|----|---------------|---|
| 1  | 2             | 3 |
| 6. | Иные сведения | — |

**3. Пояснения к сведениям об объекте недвижимости с кадастровым номером** 73:19:083201:1159 :

|    |   |
|----|---|
| 1. | — |
|----|---|

**1. Сведения о характерных точках контура объекта недвижимости с кадастровым номером** 73:19:083201:1162 :

|                   |                       |                 |
|-------------------|-----------------------|-----------------|
| Система координат | <u>МСК-55, зона 2</u> | Зона № <u>2</u> |
|-------------------|-----------------------|-----------------|

| Обозначение характерных точек границ | Содержатся в Едином государственном реестре недвижимости |   |           | Определены в ходе выполнения комплексных кадастровых работ |              |           | Метод определения координат | Формулы, примененные для расчета средней квадратической погрешности определения координат характерных точек (Mt), м, с подставленными в такие формулы значениями и итоговые (вычисленные) значения Mt, м |
|--------------------------------------|--|---|-----------|--|--------------|-----------|-----------------------------|--|
|                                      | координаты, м  |   | Радиус, м | координаты, м  |              | Радиус, м |                             |  |
|                                      | X  | Y | R         | X  | Y            | R         |                             |  |
| 1                                    | 2  | 3 | 4         | 5  | 6            | 7         | 8                           | 9  |
| н37О                                 | —  | — | —         | 512 026,94   | 2 253 195,47 | —         | —                           | Mt   |
| н38О                                 | —  | — | —         | 512 024,52   | 2 253 200,25 | —         |                             |  |
| н39О                                 | —  | — | —         | 512 020,48   | 2 253 198,20 | —         |                             |  |
| н40О                                 | —  | — | —         | 512 022,90   | 2 253 193,42 | —         |                             |  |
| н37О                                 | —  | — | —         | 512 026,94   | 2 253 195,47 | —         |                             |  |

**2. Сведения о характеристиках объекта недвижимости с кадастровым номером** 73:19:083201:1162 :

| № п/п | Наименование характеристики  | Значение характеристики                                     |
|-------|--|---|
| 1     | 2  | 3   |
| 1.    | Вид объекта недвижимости   | Здание  |
| 2.    | Ранее присвоенный государственный учетный номер (инвентарный) здания, сооружения, объекта незавершенного строительства                                       | Инвентарный номер нет, Условный номер 73-73-09/024/2011-276 |
| 3.    | Кадастровый номер земельного участка (земельных участков), в границах которого (которых) расположены здание, сооружение, объект незавершенного строительства | 73:19:083201:77   |
| 4.    | Уникальный учетный номер кадастрового квартала, в границах которого расположены здание, сооружение, объект незавершенного строительства                      | 73:19:083201  |

|      |   |  |
|------|---|--|
| 1    | 2   | 3  |
| 5.   | Адрес здания, сооружения, объекта незавершенного строительства  | —  |
| 5.1. | Сведения о местоположении здания, сооружения, объекта незавершенного строительства (при отсутствии адреса) в структурированном в соответствии с федеральной информационной адресной системой виде |  |
| 5.2. | Дополнительные сведения о местоположении  | Ульяновская область, г.Ульяновск, СНТ "Черемушки", уч.17 |
| 6.   | Иные сведения   | —  |

**3. Пояснения к сведениям об объекте недвижимости с кадастровым номером** 73:19:083201:1162 :

|    |   |
|----|---|
| 1. | — |
|----|---|

**1. Сведения о характерных точках контура объекта недвижимости с кадастровым номером** 73:19:083201:1163 :

|                   |                       |        |          |
|-------------------|-----------------------|--------|----------|
| Система координат | <u>МСК-55, зона 2</u> | Зона № | <u>2</u> |
|-------------------|-----------------------|--------|----------|

| Обозначение характерных точек границ | Содержатся в Едином государственном реестре недвижимости |   |           | Определены в ходе выполнения комплексных кадастровых работ |              |           | Метод определения координат | Формулы, примененные для расчета средней квадратической погрешности определения координат характерных точек (Mt), м, с подставленными в такие формулы значениями и итоговые (вычисленные) значения Mt, м |
|--------------------------------------|--|---|-----------|--|--------------|-----------|-----------------------------|--|
|                                      | координаты, м  |   | Радиус, м | координаты, м  |              | Радиус, м |                             |  |
|                                      | X  | Y | R         | X  | Y            | R         |                             |  |
| 1                                    | 2  | 3 | 4         | 5  | 6            | 7         | 8                           | 9  |
| н29О                                 | —  | — | —         | 512 131,53   | 2 252 979,13 | —         | —                           | Mt   |
| н30О                                 | —  | — | —         | 512 129,56   | 2 252 983,21 | —         |                             |  |
| н31О                                 | —  | — | —         | 512 124,96   | 2 252 980,99 | —         |                             |  |
| н32О                                 | —  | — | —         | 512 126,93   | 2 252 976,91 | —         |                             |  |
| н29О                                 | —  | — | —         | 512 131,53   | 2 252 979,13 | —         |                             |  |

**2. Сведения о характеристиках объекта недвижимости с кадастровым номером** 73:19:083201:1163 :

| № п/п | Наименование характеристики  | Значение характеристики                                     |
|-------|--|---|
| 1     | 2  | 3   |
| 1.    | Вид объекта недвижимости   | Здание  |
| 2.    | Ранее присвоенный государственный учетный номер (инвентарный) здания, сооружения, объекта незавершенного строительства | Инвентарный номер нет, Условный номер 73-73-09/045/2011-198 |



| 1    | 2   | 3   |
|------|---|---|
| 3.   | Кадастровый номер земельного участка (земельных участков), в границах которого (которых) расположены здание, сооружение, объект незавершенного строительства                                      | 73:19:083201:65   |
| 4.   | Уникальный учетный номер кадастрового квартала, в границах которого расположены здание, сооружение, объект незавершенного строительства   | 73:19:083201  |
| 5.   | Адрес здания, сооружения, объекта незавершенного строительства  | —   |
| 5.1. | Сведения о местоположении здания, сооружения, объекта незавершенного строительства (при отсутствии адреса) в структурированном в соответствии с федеральной информационной адресной системой виде |   |
| 5.2. | Дополнительные сведения о местоположении  | Ульяновская область, г.Ульяновск, СНТ "Черемушки", уч.2 |
| 6.   | Иные сведения   | —   |

**3. Пояснения к сведениям об объекте недвижимости с кадастровым номером** 73:19:083201:1163 :

|    |   |
|----|---|
| 1. | — |
|----|---|

**1. Сведения о характерных точках контура объекта недвижимости с кадастровым номером** 73:19:083201:1167 :

Система координат МСК-55, зона 2 Зона № 2

| Обозначение характерных точек границ | Содержатся в Едином государственном реестре недвижимости |   |           | Определены в ходе выполнения комплексных кадастровых работ |              |           | Метод определения координат | Формулы, примененные для расчета средней квадратической погрешности определения координат характерных точек (Mt), м, с подставленными в такие формулы значениями и итоговые (вычисленные) значения Mt, м |
|--------------------------------------|--|---|-----------|--|--------------|-----------|-----------------------------|--|
|                                      | координаты, м  |   | Радиус, м | координаты, м  |              | Радиус, м |                             |  |
|                                      | X  | Y | R         | X  | Y            | R         |                             |  |
| 1                                    | 2  | 3 | 4         | 5  | 6            | 7         | 8                           | 9  |
| н11600                               | —  | — | —         | 511 144,64   | 2 252 821,25 | —         | —                           | Mt   |
| н11610                               | —  | — | —         | 511 148,56   | 2 252 823,34 | —         |                             |  |
| н11620                               | —  | — | —         | 511 146,93   | 2 252 826,40 | —         |                             |  |
| н11630                               | —  | — | —         | 511 143,01   | 2 252 824,32 | —         |                             |  |
| н11600                               | —  | — | —         | 511 144,64   | 2 252 821,25 | —         |                             |  |

**2. Сведения о характеристиках объекта недвижимости с кадастровым номером** 73:19:083201:1167 :

| № п/п | Наименование характеристики | Значение характеристики |
|-------|-----------------------------|-------------------------|
|-------|-----------------------------|-------------------------|

| 1    | 2   | 3   |
|------|---|---|
| 1.   | Вид объекта недвижимости  | Здание  |
| 2.   | Ранее присвоенный государственный учетный номер (инвентарный) здания, сооружения, объекта незавершенного строительства  | Инвентарный номер нет, Условный номер 73-73-09/022/2007-293 |
| 3.   | Кадастровый номер земельного участка (земельных участков), в границах которого (которых) расположены здание, сооружение, объект незавершенного строительства                                      | 73:19:083201:879  |
| 4.   | Уникальный учетный номер кадастрового квартала, в границах которого расположены здание, сооружение, объект незавершенного строительства   | 73:19:083201  |
| 5.   | Адрес здания, сооружения, объекта незавершенного строительства  | —   |
| 5.1. | Сведения о местоположении здания, сооружения, объекта незавершенного строительства (при отсутствии адреса) в структурированном в соответствии с федеральной информационной адресной системой виде |   |
| 5.2. | Дополнительные сведения о местоположении  | Ульяновская область, г.Ульяновск, СНТ "Черемушки", уч.874   |
| 6.   | Иные сведения   | —   |

**3. Пояснения к сведениям об объекте недвижимости с кадастровым номером** 73:19:083201:1167 :

1. —

**1. Сведения о характерных точках контура объекта недвижимости с кадастровым номером** 73:19:083201:1169 :

Система координат МСК-55, зона 2 Зона № 2

| Обозначение характерных точек границ | Содержатся в Едином государственном реестре недвижимости |   |           | Определены в ходе выполнения комплексных кадастровых работ |              |           | Метод определения координат | Формулы, примененные для расчета средней квадратической погрешности определения координат характерных точек (Mt), м, с подставленными в такие формулы значениями и итоговые (вычисленные) значения Mt, м |
|--------------------------------------|--|---|-----------|--|--------------|-----------|-----------------------------|--|
|                                      | координаты, м  |   | Радиус, м | координаты, м  |              | Радиус, м |                             |  |
|                                      | X  | Y | R         | X  | Y            | R         |                             |  |
| 1                                    | 2  | 3 | 4         | 5  | 6            | 7         | 8                           | 9  |
| н8320                                | —  | — | —         | 511 518,57   | 2 252 700,37 | —         | —                           | Mt   |
| н8330                                | —  | — | —         | 511 515,69   | 2 252 705,98 | —         |                             |  |
| н8340                                | —  | — | —         | 511 511,20   | 2 252 703,67 | —         |                             |  |
| н8350                                | —  | — | —         | 511 514,08   | 2 252 698,07 | —         |                             |  |



| 1      | 2 | 3 | 4 | 5          | 6            | 7 | 8 | 9  |
|--------|---|---|---|------------|--------------|---|---|----|
| н12520 | — | — | — | 511 127,64 | 2 252 475,69 | — | — | Мт |
| н12530 | — | — | — | 511 131,13 | 2 252 477,46 | — |   |    |
| н12540 | — | — | — | 511 129,71 | 2 252 480,25 | — |   |    |
| н12550 | — | — | — | 511 126,22 | 2 252 478,48 | — |   |    |
| н12520 | — | — | — | 511 127,64 | 2 252 475,69 | — |   |    |

**2. Сведения о характеристиках объекта недвижимости с кадастровым номером** 73:19:083201:1172 :

| № п/п | Наименование характеристики   | Значение характеристики                                     |
|-------|---|---|
| 1     | 2   | 3   |
| 1.    | Вид объекта недвижимости  | Здание  |
| 2.    | Ранее присвоенный государственный учетный номер (инвентарный) здания, сооружения, объекта незавершенного строительства  | Инвентарный номер нет, Условный номер 73-73-09/032/2008-213 |
| 3.    | Кадастровый номер земельного участка (земельных участков), в границах которого (которых) расположены здание, сооружение, объект незавершенного строительства                                      | 73:19:083201:987  |
| 4.    | Уникальный учетный номер кадастрового квартала, в границах которого расположены здание, сооружение, объект незавершенного строительства   | 73:19:083201  |
| 5.    | Адрес здания, сооружения, объекта незавершенного строительства  | —   |
| 5.1.  | Сведения о местоположении здания, сооружения, объекта незавершенного строительства (при отсутствии адреса) в структурированном в соответствии с федеральной информационной адресной системой виде |   |
| 5.2.  | Дополнительные сведения о местоположении  | Ульяновская область, г.Ульяновск, СНТ "Черемушки", уч.989   |
| 6.    | Иные сведения   | —   |

**3. Пояснения к сведениям об объекте недвижимости с кадастровым номером** 73:19:083201:1172 :

|    |   |
|----|---|
| 1. | — |
|----|---|

**1. Сведения о характерных точках контура объекта недвижимости с кадастровым номером** 73:19:083201:1173 :

| Система координат                    |  | МСК-55, зона 2 |           |  |              |           | Зона № <u>2</u>             |  |
|--------------------------------------|--|----------------|-----------|--|--------------|-----------|-----------------------------|--|
| Обозначение характерных точек границ | Содержатся в Едином государственном реестре недвижимости |                |           | Определены в ходе выполнения комплексных кадастровых работ |              |           | Метод определения координат | Формулы, примененные для расчета средней квадратической погрешности определения координат характерных точек (Mt), м, с подставленными в такие формулы значениями и итоговые (вычисленные) значения Mt, м |
|                                      | координаты, м  |                | Радиус, м | координаты, м  |              | Радиус, м |                             |  |
|                                      | X  | Y              | R         | X  | Y            | R         |                             |  |
| 1                                    | 2  | 3              | 4         | 5  | 6            | 7         | 8                           | 9  |
| н676О                                | —  | —              | —         | 511 616,57   | 2 252 873,04 | —         | —                           | Mt   |
| н677О                                | —  | —              | —         | 511 620,50   | 2 252 874,88 | —         |                             |  |
| н678О                                | —  | —              | —         | 511 618,85   | 2 252 878,38 | —         |                             |  |
| н679О                                | —  | —              | —         | 511 614,93   | 2 252 876,54 | —         |                             |  |
| н676О                                | —  | —              | —         | 511 616,57   | 2 252 873,04 | —         |                             |  |

**2. Сведения о характеристиках объекта недвижимости с кадастровым номером** 73:19:083201:1173 :

| № п/п | Наименование характеристики   | Значение характеристики                                     |
|-------|---|---|
| 1     | 2   | 3   |
| 1.    | Вид объекта недвижимости  | Здание  |
| 2.    | Ранее присвоенный государственный учетный номер (инвентарный) здания, сооружения, объекта незавершенного строительства  | Инвентарный номер нет, Условный номер 73-73-09/032/2008-473 |
| 3.    | Кадастровый номер земельного участка (земельных участков), в границах которого (которых) расположены здание, сооружение, объект незавершенного строительства                                      | 73:19:083201:470  |
| 4.    | Уникальный учетный номер кадастрового квартала, в границах которого расположены здание, сооружение, объект незавершенного строительства   | 73:19:083201  |
| 5.    | Адрес здания, сооружения, объекта незавершенного строительства  | —   |
| 5.1.  | Сведения о местоположении здания, сооружения, объекта незавершенного строительства (при отсутствии адреса) в структурированном в соответствии с федеральной информационной адресной системой виде |   |
| 5.2.  | Дополнительные сведения о местоположении  | Ульяновская область, г.Ульяновск, СНТ "Черемушки", уч.443   |

|    |               |   |
|----|---------------|---|
| 1  | 2             | 3 |
| 6. | Иные сведения | — |

**3. Пояснения к сведениям об объекте недвижимости с кадастровым номером** 73:19:083201:1173 :

|    |   |
|----|---|
| 1. | — |
|----|---|

**1. Сведения о характерных точках контура объекта недвижимости с кадастровым номером** 73:19:083201:1176 :

|                   |                       |                 |
|-------------------|-----------------------|-----------------|
| Система координат | <u>МСК-55, зона 2</u> | Зона № <u>2</u> |
|-------------------|-----------------------|-----------------|

| Обозначение характерных точек границ | Содержатся в Едином государственном реестре недвижимости |   |           | Определены в ходе выполнения комплексных кадастровых работ |              |           | Метод определения координат | Формулы, примененные для расчета средней квадратической погрешности определения координат характерных точек (Mt), м, с подставленными в такие формулы значениями и итоговые (вычисленные) значения Mt, м |
|--------------------------------------|--|---|-----------|--|--------------|-----------|-----------------------------|--|
|                                      | координаты, м  |   | Радиус, м | координаты, м  |              | Радиус, м |                             |  |
|                                      | X  | Y | R         | X  | Y            | R         |                             |  |
| 1                                    | 2  | 3 | 4         | 5  | 6            | 7         | 8                           | 9  |
| н10000                               | —  | — | —         | 511 298,26   | 2 252 806,78 | —         | —                           | Mt   |
| н10010                               | —  | — | —         | 511 302,70   | 2 252 809,12 | —         |                             |  |
| н10020                               | —  | — | —         | 511 300,05   | 2 252 814,16 | —         |                             |  |
| н10030                               | —  | — | —         | 511 295,61   | 2 252 811,82 | —         |                             |  |
| н10000                               | —  | — | —         | 511 298,26   | 2 252 806,78 | —         |                             |  |

**2. Сведения о характеристиках объекта недвижимости с кадастровым номером** 73:19:083201:1176 :

| № п/п | Наименование характеристики  | Значение характеристики                                     |
|-------|--|---|
| 1     | 2  | 3   |
| 1.    | Вид объекта недвижимости   | Здание  |
| 2.    | Ранее присвоенный государственный учетный номер (инвентарный) здания, сооружения, объекта незавершенного строительства                                       | Инвентарный номер нет, Условный номер 73-73-09/068/2009-102 |
| 3.    | Кадастровый номер земельного участка (земельных участков), в границах которого (которых) расположены здание, сооружение, объект незавершенного строительства | 73:19:083201:756  |
| 4.    | Уникальный учетный номер кадастрового квартала, в границах которого расположены здание, сооружение, объект незавершенного строительства                      | 73:19:083201  |

| 1    | 2   | 3   |
|------|---|---|
| 5.   | Адрес здания, сооружения, объекта незавершенного строительства  | —   |
| 5.1. | Сведения о местоположении здания, сооружения, объекта незавершенного строительства (при отсутствии адреса) в структурированном в соответствии с федеральной информационной адресной системой виде |   |
| 5.2. | Дополнительные сведения о местоположении  | Ульяновская область, г.Ульяновск, СНТ "Черемушки", уч.745 |
| 6.   | Иные сведения   | —   |

**3. Пояснения к сведениям об объекте недвижимости с кадастровым номером** 73:19:083201:1176 :

|    |   |
|----|---|
| 1. | — |
|----|---|

**1. Сведения о характерных точках контура объекта недвижимости с кадастровым номером** 73:19:083201:1177 :

|                   |                       |        |          |
|-------------------|-----------------------|--------|----------|
| Система координат | <u>МСК-55, зона 2</u> | Зона № | <u>2</u> |
|-------------------|-----------------------|--------|----------|

| Обозначение характерных точек границ | Содержатся в Едином государственном реестре недвижимости |   |           | Определены в ходе выполнения комплексных кадастровых работ |              |           | Метод определения координат | Формулы, примененные для расчета средней квадратической погрешности определения координат характерных точек (Mt), м, с подставленными в такие формулы значениями и итоговые (вычисленные) значения Mt, м |
|--------------------------------------|--|---|-----------|--|--------------|-----------|-----------------------------|--|
|                                      | координаты, м  |   | Радиус, м | координаты, м  |              | Радиус, м |                             |  |
|                                      | X  | Y | R         | X  | Y            | R         |                             |  |
| 1                                    | 2  | 3 | 4         | 5  | 6            | 7         | 8                           | 9  |
| н9240                                | —  | — | —         | 511 414,21   | 2 252 649,89 | —         | —                           | Mt   |
| н9250                                | —  | — | —         | 511 420,48   | 2 252 652,98 | —         |                             |  |
| н9260                                | —  | — | —         | 511 418,49   | 2 252 657,02 | —         |                             |  |
| н9270                                | —  | — | —         | 511 412,22   | 2 252 653,93 | —         |                             |  |
| н9240                                | —  | — | —         | 511 414,21   | 2 252 649,89 | —         |                             |  |

**2. Сведения о характеристиках объекта недвижимости с кадастровым номером** 73:19:083201:1177 :

| № п/п | Наименование характеристики  | Значение характеристики                                     |
|-------|--|---|
| 1     | 2  | 3   |
| 1.    | Вид объекта недвижимости   | Здание  |
| 2.    | Ранее присвоенный государственный учетный номер (инвентарный) здания, сооружения, объекта незавершенного строительства | Инвентарный номер нет, Условный номер 73-73-09/053/2009-401 |

| 1    | 2   | 3   |
|------|---|---|
| 3.   | Кадастровый номер земельного участка (земельных участков), в границах которого (которых) расположены здание, сооружение, объект незавершенного строительства                                      | 73:19:083201:717  |
| 4.   | Уникальный учетный номер кадастрового квартала, в границах которого расположены здание, сооружение, объект незавершенного строительства   | 73:19:083201  |
| 5.   | Адрес здания, сооружения, объекта незавершенного строительства  | —   |
| 5.1. | Сведения о местоположении здания, сооружения, объекта незавершенного строительства (при отсутствии адреса) в структурированном в соответствии с федеральной информационной адресной системой виде |   |
| 5.2. | Дополнительные сведения о местоположении  | Ульяновская область, г.Ульяновск, СНТ "Черемушки", уч.706 |
| 6.   | Иные сведения   | —   |

**3. Пояснения к сведениям об объекте недвижимости с кадастровым номером** 73:19:083201:1177 :

|    |   |
|----|---|
| 1. | — |
|----|---|

**1. Сведения о характерных точках контура объекта недвижимости с кадастровым номером** 73:19:083201:1178 :

Система координат МСК-55, зона 2 Зона № 2

| Обозначение характерных точек границ | Содержатся в Едином государственном реестре недвижимости |   |           | Определены в ходе выполнения комплексных кадастровых работ |              |           | Метод определения координат | Формулы, примененные для расчета средней квадратической погрешности определения координат характерных точек (Mt), м, с подставленными в такие формулы значениями и итоговые (вычисленные) значения Mt, м |
|--------------------------------------|--|---|-----------|--|--------------|-----------|-----------------------------|--|
|                                      | координаты, м  |   | Радиус, м | координаты, м  |              | Радиус, м |                             |  |
|                                      | X  | Y | R         | X  | Y            | R         |                             |  |
| 1                                    | 2  | 3 | 4         | 5  | 6            | 7         | 8                           | 9  |
| н904О                                | —  | — | —         | 511 360,84   | 2 252 890,27 | —         | —                           | Mt   |
| н905О                                | —  | — | —         | 511 364,43   | 2 252 892,02 | —         |                             |  |
| н906О                                | —  | — | —         | 511 361,63   | 2 252 897,75 | —         |                             |  |
| н907О                                | —  | — | —         | 511 358,05   | 2 252 896,00 | —         |                             |  |
| н904О                                | —  | — | —         | 511 360,84   | 2 252 890,27 | —         |                             |  |

**2. Сведения о характеристиках объекта недвижимости с кадастровым номером** 73:19:083201:1178 :

| № п/п | Наименование характеристики | Значение характеристики |
|-------|-----------------------------|-------------------------|
|-------|-----------------------------|-------------------------|



| 1    | 2   | 3   |
|------|---|---|
| 1.   | Вид объекта недвижимости  | Здание  |
| 2.   | Ранее присвоенный государственный учетный номер (инвентарный) здания, сооружения, объекта незавершенного строительства  | Инвентарный номер нет, Условный номер 73-73-09/045/2011-357 |
| 3.   | Кадастровый номер земельного участка (земельных участков), в границах которого (которых) расположены здание, сооружение, объект незавершенного строительства                                      | 73:19:083201:678  |
| 4.   | Уникальный учетный номер кадастрового квартала, в границах которого расположены здание, сооружение, объект незавершенного строительства   | 73:19:083201  |
| 5.   | Адрес здания, сооружения, объекта незавершенного строительства  | —   |
| 5.1. | Сведения о местоположении здания, сооружения, объекта незавершенного строительства (при отсутствии адреса) в структурированном в соответствии с федеральной информационной адресной системой виде |   |
| 5.2. | Дополнительные сведения о местоположении  | Ульяновская область, г.Ульяновск, СНТ "Черемушки", уч.667   |
| 6.   | Иные сведения   | —   |

**3. Пояснения к сведениям об объекте недвижимости с кадастровым номером** 73:19:083201:1178 :

1. —

**1. Сведения о характерных точках контура объекта недвижимости с кадастровым номером** 73:19:083201:1179 :

Система координат МСК-55, зона 2 Зона № 2

| Обозначение характерных точек границ | Содержатся в Едином государственном реестре недвижимости |   |           | Определены в ходе выполнения комплексных кадастровых работ |              |           | Метод определения координат | Формулы, примененные для расчета средней квадратической погрешности определения координат характерных точек (Mt), м, с подставленными в такие формулы значениями и итоговые (вычисленные) значения Mt, м |
|--------------------------------------|--|---|-----------|--|--------------|-----------|-----------------------------|--|
|                                      | координаты, м  |   | Радиус, м | координаты, м  |              | Радиус, м |                             |  |
|                                      | X  | Y | R         | X  | Y            | R         |                             |  |
| 1                                    | 2  | 3 | 4         | 5  | 6            | 7         | 8                           | 9  |
| н73О                                 | —  | — | —         | 511 993,03   | 2 253 180,10 | —         | —                           | Mt   |
| н74О                                 | —  | — | —         | 511 990,73   | 2 253 184,77 | —         |                             |  |
| н75О                                 | —  | — | —         | 511 986,17   | 2 253 182,53 | —         |                             |  |
| н76О                                 | —  | — | —         | 511 988,47   | 2 253 177,86 | —         |                             |  |



| 1     | 2 | 3 | 4 | 5          | 6            | 7 | 8 | 9  |
|-------|---|---|---|------------|--------------|---|---|----|
| н308О | — | — | — | 511 867,67 | 2 253 135,76 | — | — | Мт |
| н309О | — | — | — | 511 865,27 | 2 253 140,85 | — |   |    |
| н310О | — | — | — | 511 860,27 | 2 253 138,49 | — |   |    |
| н311О | — | — | — | 511 862,67 | 2 253 133,40 | — |   |    |
| н308О | — | — | — | 511 867,67 | 2 253 135,76 | — |   |    |

**2. Сведения о характеристиках объекта недвижимости с кадастровым номером** 73:19:083201:1180 :

| № п/п | Наименование характеристики   | Значение характеристики                                     |
|-------|---|---|
| 1     | 2   | 3   |
| 1.    | Вид объекта недвижимости  | Здание  |
| 2.    | Ранее присвоенный государственный учетный номер (инвентарный) здания, сооружения, объекта незавершенного строительства  | Инвентарный номер нет, Условный номер 73-73-09/034/2007-191 |
| 3.    | Кадастровый номер земельного участка (земельных участков), в границах которого (которых) расположены здание, сооружение, объект незавершенного строительства                                      | 73:19:083201:210  |
| 4.    | Уникальный учетный номер кадастрового квартала, в границах которого расположены здание, сооружение, объект незавершенного строительства   | 73:19:083201  |
| 5.    | Адрес здания, сооружения, объекта незавершенного строительства  | —   |
| 5.1.  | Сведения о местоположении здания, сооружения, объекта незавершенного строительства (при отсутствии адреса) в структурированном в соответствии с федеральной информационной адресной системой виде |   |
| 5.2.  | Дополнительные сведения о местоположении  | Ульяновская область, г.Ульяновск, СНТ "Черемушки", уч.172   |
| 6.    | Иные сведения   | —   |

**3. Пояснения к сведениям об объекте недвижимости с кадастровым номером** 73:19:083201:1180 :

|    |   |
|----|---|
| 1. | — |
|----|---|

**1. Сведения о характерных точках контура объекта недвижимости с кадастровым номером** 73:19:083201:1181 :

| Система координат                    |  | МСК-55, зона 2 |           |  |              |           | Зона № <u>2</u>             |  |
|--------------------------------------|--|----------------|-----------|--|--------------|-----------|-----------------------------|--|
| Обозначение характерных точек границ | Содержатся в Едином государственном реестре недвижимости |                |           | Определены в ходе выполнения комплексных кадастровых работ |              |           | Метод определения координат | Формулы, примененные для расчета средней квадратической погрешности определения координат характерных точек (Mt), м, с подставленными в такие формулы значениями и итоговые (вычисленные) значения Mt, м |
|                                      | координаты, м  |                | Радиус, м | координаты, м  |              | Радиус, м |                             |  |
|                                      | X  | Y              | R         | X  | Y            | R         |                             |  |
| 1                                    | 2  | 3              | 4         | 5  | 6            | 7         | 8                           | 9  |
| н456O                                | —  | —              | —         | 511 752,68   | 2 253 026,61 | —         | —                           | Mt   |
| н457O                                | —  | —              | —         | 511 750,17   | 2 253 031,75 | —         |                             |  |
| н458O                                | —  | —              | —         | 511 746,49   | 2 253 029,95 | —         |                             |  |
| н459O                                | —  | —              | —         | 511 749,00   | 2 253 024,81 | —         |                             |  |
| н456O                                | —  | —              | —         | 511 752,68   | 2 253 026,61 | —         |                             |  |

**2. Сведения о характеристиках объекта недвижимости с кадастровым номером** 73:19:083201:1181 :

| № п/п | Наименование характеристики   | Значение характеристики                                     |
|-------|---|---|
| 1     | 2   | 3   |
| 1.    | Вид объекта недвижимости  | Здание  |
| 2.    | Ранее присвоенный государственный учетный номер (инвентарный) здания, сооружения, объекта незавершенного строительства  | Инвентарный номер нет, Условный номер 73-73-09/033/2007-145 |
| 3.    | Кадастровый номер земельного участка (земельных участков), в границах которого (которых) расположены здание, сооружение, объект незавершенного строительства                                      | 73:19:083201:307  |
| 4.    | Уникальный учетный номер кадастрового квартала, в границах которого расположены здание, сооружение, объект незавершенного строительства   | 73:19:083201  |
| 5.    | Адрес здания, сооружения, объекта незавершенного строительства  | —   |
| 5.1.  | Сведения о местоположении здания, сооружения, объекта незавершенного строительства (при отсутствии адреса) в структурированном в соответствии с федеральной информационной адресной системой виде |   |
| 5.2.  | Дополнительные сведения о местоположении  | Ульяновская область, г.Ульяновск, СНТ "Черемушки", уч.259   |

|    |               |   |
|----|---------------|---|
| 1  | 2             | 3 |
| 6. | Иные сведения | — |

**3. Пояснения к сведениям об объекте недвижимости с кадастровым номером** 73:19:083201:1181 :

|    |   |
|----|---|
| 1. | — |
|----|---|

**1. Сведения о характерных точках контура объекта недвижимости с кадастровым номером** 73:19:083201:1182 :

|                   |                       |                 |
|-------------------|-----------------------|-----------------|
| Система координат | <u>МСК-55, зона 2</u> | Зона № <u>2</u> |
|-------------------|-----------------------|-----------------|

| Обозначение характерных точек границ | Содержатся в Едином государственном реестре недвижимости |   |           | Определены в ходе выполнения комплексных кадастровых работ |              |           | Метод определения координат | Формулы, примененные для расчета средней квадратической погрешности определения координат характерных точек (Mt), м, с подставленными в такие формулы значениями и итоговые (вычисленные) значения Mt, м |
|--------------------------------------|--|---|-----------|--|--------------|-----------|-----------------------------|--|
|                                      | координаты, м  |   | Радиус, м | координаты, м  |              | Радиус, м |                             |  |
|                                      | X  | Y | R         | X  | Y            | R         |                             |  |
| 1                                    | 2  | 3 | 4         | 5  | 6            | 7         | 8                           | 9  |
| н936О                                | —  | — | —         | 511 371,98   | 2 252 736,30 | —         | —                           | Mt   |
| н937О                                | —  | — | —         | 511 375,65   | 2 252 738,28 | —         |                             |  |
| н938О                                | —  | — | —         | 511 373,64   | 2 252 742,00 | —         |                             |  |
| н939О                                | —  | — | —         | 511 369,97   | 2 252 740,02 | —         |                             |  |
| н936О                                | —  | — | —         | 511 371,98   | 2 252 736,30 | —         |                             |  |

**2. Сведения о характеристиках объекта недвижимости с кадастровым номером** 73:19:083201:1182 :

| № п/п | Наименование характеристики  | Значение характеристики                                     |
|-------|--|---|
| 1     | 2  | 3   |
| 1.    | Вид объекта недвижимости   | Здание  |
| 2.    | Ранее присвоенный государственный учетный номер (инвентарный) здания, сооружения, объекта незавершенного строительства                                       | Инвентарный номер нет, Условный номер 73-73-09/047/2008-010 |
| 3.    | Кадастровый номер земельного участка (земельных участков), в границах которого (которых) расположены здание, сооружение, объект незавершенного строительства | 73:19:083201:723  |
| 4.    | Уникальный учетный номер кадастрового квартала, в границах которого расположены здание, сооружение, объект незавершенного строительства                      | 73:19:083201  |

| 1    | 2   | 3   |
|------|---|---|
| 5.   | Адрес здания, сооружения, объекта незавершенного строительства  | —   |
| 5.1. | Сведения о местоположении здания, сооружения, объекта незавершенного строительства (при отсутствии адреса) в структурированном в соответствии с федеральной информационной адресной системой виде |   |
| 5.2. | Дополнительные сведения о местоположении  | Ульяновская область, г.Ульяновск, СНТ "Черемушки", уч.712 |
| 6.   | Иные сведения   | —   |

**3. Пояснения к сведениям об объекте недвижимости с кадастровым номером** 73:19:083201:1182 :

|    |   |
|----|---|
| 1. | — |
|----|---|

**1. Сведения о характерных точках контура объекта недвижимости с кадастровым номером** 73:19:083201:1183 :

|                   |                       |        |          |
|-------------------|-----------------------|--------|----------|
| Система координат | <u>МСК-55, зона 2</u> | Зона № | <u>2</u> |
|-------------------|-----------------------|--------|----------|

| Обозначение характерных точек границ | Содержатся в Едином государственном реестре недвижимости |   |           | Определены в ходе выполнения комплексных кадастровых работ |              |           | Метод определения координат | Формулы, примененные для расчета средней квадратической погрешности определения координат характерных точек (Mt), м, с подставленными в такие формулы значениями и итоговые (вычисленные) значения Mt, м |
|--------------------------------------|--|---|-----------|--|--------------|-----------|-----------------------------|--|
|                                      | координаты, м  |   | Радиус, м | координаты, м  |              | Радиус, м |                             |  |
|                                      | X  | Y | R         | X  | Y            | R         |                             |  |
| 1                                    | 2  | 3 | 4         | 5  | 6            | 7         | 8                           | 9  |
| н3200                                | —  | — | —         | 511 835,93   | 2 253 120,67 | —         | —                           | Mt   |
| н3210                                | —  | — | —         | 511 833,97   | 2 253 124,13 | —         |                             |  |
| н3220                                | —  | — | —         | 511 829,47   | 2 253 121,59 | —         |                             |  |
| н3230                                | —  | — | —         | 511 831,43   | 2 253 118,13 | —         |                             |  |
| н3200                                | —  | — | —         | 511 835,93   | 2 253 120,67 | —         |                             |  |

**2. Сведения о характеристиках объекта недвижимости с кадастровым номером** 73:19:083201:1183 :

| № п/п | Наименование характеристики  | Значение характеристики                                     |
|-------|--|---|
| 1     | 2  | 3   |
| 1.    | Вид объекта недвижимости   | Здание  |
| 2.    | Ранее присвоенный государственный учетный номер (инвентарный) здания, сооружения, объекта незавершенного строительства | Инвентарный номер нет, Условный номер 73-73-09/044/2008-473 |

| 1    | 2   | 3   |
|------|---|---|
| 3.   | Кадастровый номер земельного участка (земельных участков), в границах которого (которых) расположены здание, сооружение, объект незавершенного строительства                                      | 73:19:083201:224  |
| 4.   | Уникальный учетный номер кадастрового квартала, в границах которого расположены здание, сооружение, объект незавершенного строительства   | 73:19:083201  |
| 5.   | Адрес здания, сооружения, объекта незавершенного строительства  | —   |
| 5.1. | Сведения о местоположении здания, сооружения, объекта незавершенного строительства (при отсутствии адреса) в структурированном в соответствии с федеральной информационной адресной системой виде |   |
| 5.2. | Дополнительные сведения о местоположении  | Ульяновская область, г.Ульяновск, СНТ "Черемушки", уч.186 |
| 6.   | Иные сведения   | —   |

**3. Пояснения к сведениям об объекте недвижимости с кадастровым номером** 73:19:083201:1183 :

|    |   |
|----|---|
| 1. | — |
|----|---|

**1. Сведения о характерных точках контура объекта недвижимости с кадастровым номером** 73:19:083201:1184 :

Система координат МСК-55, зона 2 Зона № 2

| Обозначение характерных точек границ | Содержатся в Едином государственном реестре недвижимости |   |           | Определены в ходе выполнения комплексных кадастровых работ |              |           | Метод определения координат | Формулы, примененные для расчета средней квадратической погрешности определения координат характерных точек (Mt), м, с подставленными в такие формулы значениями и итоговые (вычисленные) значения Mt, м |
|--------------------------------------|--|---|-----------|--|--------------|-----------|-----------------------------|--|
|                                      | координаты, м  |   | Радиус, м | координаты, м  |              | Радиус, м |                             |  |
|                                      | X  | Y | R         | X  | Y            | R         |                             |  |
| 1                                    | 2  | 3 | 4         | 5  | 6            | 7         | 8                           | 9  |
| н10120                               | —  | — | —         | 511 255,61   | 2 252 901,32 | —         | —                           | Mt   |
| н10130                               | —  | — | —         | 511 254,06   | 2 252 904,05 | —         |                             |  |
| н10140                               | —  | — | —         | 511 249,97   | 2 252 901,73 | —         |                             |  |
| н10150                               | —  | — | —         | 511 251,52   | 2 252 899,00 | —         |                             |  |
| н10120                               | —  | — | —         | 511 255,61   | 2 252 901,32 | —         |                             |  |

**2. Сведения о характеристиках объекта недвижимости с кадастровым номером** 73:19:083201:1184 :

| № п/п | Наименование характеристики | Значение характеристики |
|-------|-----------------------------|-------------------------|
|-------|-----------------------------|-------------------------|

| 1    | 2   | 3   |
|------|---|---|
| 1.   | Вид объекта недвижимости  | Здание  |
| 2.   | Ранее присвоенный государственный учетный номер (инвентарный) здания, сооружения, объекта незавершенного строительства  | Инвентарный номер нет, Условный номер 73-73-09/052/2008-059 |
| 3.   | Кадастровый номер земельного участка (земельных участков), в границах которого (которых) расположены здание, сооружение, объект незавершенного строительства                                      | 73:19:083201:762  |
| 4.   | Уникальный учетный номер кадастрового квартала, в границах которого расположены здание, сооружение, объект незавершенного строительства   | 73:19:083201  |
| 5.   | Адрес здания, сооружения, объекта незавершенного строительства  | —   |
| 5.1. | Сведения о местоположении здания, сооружения, объекта незавершенного строительства (при отсутствии адреса) в структурированном в соответствии с федеральной информационной адресной системой виде |   |
| 5.2. | Дополнительные сведения о местоположении  | Ульяновская область, г.Ульяновск, СНТ "Черемушки", уч.751   |
| 6.   | Иные сведения   | —   |

**3. Пояснения к сведениям об объекте недвижимости с кадастровым номером** 73:19:083201:1184 :

1. —

**1. Сведения о характерных точках контура объекта недвижимости с кадастровым номером** 73:19:083201:1185 :

Система координат МСК-55, зона 2 Зона № 2

| Обозначение характерных точек границ | Содержатся в Едином государственном реестре недвижимости |   |           | Определены в ходе выполнения комплексных кадастровых работ |              |           | Метод определения координат | Формулы, примененные для расчета средней квадратической погрешности определения координат характерных точек (Mt), м, с подставленными в такие формулы значениями и итоговые (вычисленные) значения Mt, м |
|--------------------------------------|--|---|-----------|--|--------------|-----------|-----------------------------|--|
|                                      | координаты, м  |   | Радиус, м | координаты, м  |              | Радиус, м |                             |  |
|                                      | X  | Y | R         | X  | Y            | R         |                             |  |
| 1                                    | 2  | 3 | 4         | 5  | 6            | 7         | 8                           | 9  |
| н10760                               | —  | — | —         | 511 327,53   | 2 252 624,67 | —         | —                           | Mt   |
| н10770                               | —  | — | —         | 511 324,91   | 2 252 629,93 | —         |                             |  |
| н10780                               | —  | — | —         | 511 321,14   | 2 252 628,05 | —         |                             |  |
| н10790                               | —  | — | —         | 511 323,76   | 2 252 622,79 | —         |                             |  |





| 1     | 2 | 3 | 4 | 5          | 6            | 7 | 8 | 9  |
|-------|---|---|---|------------|--------------|---|---|----|
| н724О | — | — | — | 511 620,20 | 2 252 749,23 | — | — | Мт |
| н725О | — | — | — | 511 617,81 | 2 252 754,72 | — |   |    |
| н726О | — | — | — | 511 613,50 | 2 252 752,84 | — |   |    |
| н727О | — | — | — | 511 615,88 | 2 252 747,36 | — |   |    |
| н724О | — | — | — | 511 620,20 | 2 252 749,23 | — |   |    |

**2. Сведения о характеристиках объекта недвижимости с кадастровым номером** 73:19:083201:1187 :

| № п/п | Наименование характеристики   | Значение характеристики                                     |
|-------|---|---|
| 1     | 2   | 3   |
| 1.    | Вид объекта недвижимости  | Здание  |
| 2.    | Ранее присвоенный государственный учетный номер (инвентарный) здания, сооружения, объекта незавершенного строительства  | Инвентарный номер нет, Условный номер 73-73-09/042/2010-355 |
| 3.    | Кадастровый номер земельного участка (земельных участков), в границах которого (которых) расположены здание, сооружение, объект незавершенного строительства                                      | 73:19:083201:509  |
| 4.    | Уникальный учетный номер кадастрового квартала, в границах которого расположены здание, сооружение, объект незавершенного строительства   | 73:19:083201  |
| 5.    | Адрес здания, сооружения, объекта незавершенного строительства  | —   |
| 5.1.  | Сведения о местоположении здания, сооружения, объекта незавершенного строительства (при отсутствии адреса) в структурированном в соответствии с федеральной информационной адресной системой виде |   |
| 5.2.  | Дополнительные сведения о местоположении  | Ульяновская область, г.Ульяновск, СНТ "Черемушки", уч.490   |
| 6.    | Иные сведения   | —   |

**3. Пояснения к сведениям об объекте недвижимости с кадастровым номером** 73:19:083201:1187 :

|    |   |
|----|---|
| 1. | — |
|----|---|

**1. Сведения о характерных точках контура объекта недвижимости с кадастровым номером** 73:19:083201:1188 :

| Система координат                    |  | МСК-55, зона 2 |           |  |              |           | Зона № <u>2</u>             |  |
|--------------------------------------|--|----------------|-----------|--|--------------|-----------|-----------------------------|--|
| Обозначение характерных точек границ | Содержатся в Едином государственном реестре недвижимости |                |           | Определены в ходе выполнения комплексных кадастровых работ |              |           | Метод определения координат | Формулы, примененные для расчета средней квадратической погрешности определения координат характерных точек (Mt), м, с подставленными в такие формулы значениями и итоговые (вычисленные) значения Mt, м |
|                                      | координаты, м  |                | Радиус, м | координаты, м  |              | Радиус, м |                             |  |
|                                      | X  | Y              | R         | X  | Y            | R         |                             |  |
| 1                                    | 2  | 3              | 4         | 5  | 6            | 7         | 8                           | 9  |
| н6600                                | —  | —              | —         | 511 585,06   | 2 252 981,24 | —         | —                           | Mt   |
| н6610                                | —  | —              | —         | 511 589,16   | 2 252 983,22 | —         |                             |  |
| н6620                                | —  | —              | —         | 511 586,79   | 2 252 988,14 | —         |                             |  |
| н6630                                | —  | —              | —         | 511 582,69   | 2 252 986,16 | —         |                             |  |
| н6600                                | —  | —              | —         | 511 585,06   | 2 252 981,24 | —         |                             |  |

**2. Сведения о характеристиках объекта недвижимости с кадастровым номером** 73:19:083201:1188 :

| № п/п | Наименование характеристики   | Значение характеристики                                     |
|-------|---|---|
| 1     | 2   | 3   |
| 1.    | Вид объекта недвижимости  | Здание  |
| 2.    | Ранее присвоенный государственный учетный номер (инвентарный) здания, сооружения, объекта незавершенного строительства  | Инвентарный номер нет, Условный номер 73-73-09/031/2007-464 |
| 3.    | Кадастровый номер земельного участка (земельных участков), в границах которого (которых) расположены здание, сооружение, объект незавершенного строительства                                      | 73:19:083201:451  |
| 4.    | Уникальный учетный номер кадастрового квартала, в границах которого расположены здание, сооружение, объект незавершенного строительства   | 73:19:083201  |
| 5.    | Адрес здания, сооружения, объекта незавершенного строительства  | —   |
| 5.1.  | Сведения о местоположении здания, сооружения, объекта незавершенного строительства (при отсутствии адреса) в структурированном в соответствии с федеральной информационной адресной системой виде |   |
| 5.2.  | Дополнительные сведения о местоположении  | Ульяновская область, г.Ульяновск, СНТ "Черемушки", уч.423   |

|    |               |   |
|----|---------------|---|
| 1  | 2             | 3 |
| 6. | Иные сведения | — |

**3. Пояснения к сведениям об объекте недвижимости с кадастровым номером** 73:19:083201:1188 :

|    |   |
|----|---|
| 1. | — |
|----|---|

**1. Сведения о характерных точках контура объекта недвижимости с кадастровым номером** 73:19:083201:1189 :

Система координат МСК-55, зона 2 Зона № 2

| Обозначение характерных точек границ | Содержатся в Едином государственном реестре недвижимости |   |           | Определены в ходе выполнения комплексных кадастровых работ |              |           | Метод определения координат | Формулы, примененные для расчета средней квадратической погрешности определения координат характерных точек (Mt), м, с подставленными в такие формулы значениями и итоговые (вычисленные) значения Mt, м |
|--------------------------------------|--|---|-----------|--|--------------|-----------|-----------------------------|--|
|                                      | координаты, м  |   | Радиус, м | координаты, м  |              | Радиус, м |                             |  |
|                                      | X  | Y | R         | X  | Y            | R         |                             |  |
| 1                                    | 2  | 3 | 4         | 5  | 6            | 7         | 8                           | 9  |
| н652О                                | —  | — | —         | 511 656,41   | 2 252 838,36 | —         | —                           | Mt   |
| н653О                                | —  | — | —         | 511 659,98   | 2 252 840,10 | —         |                             |  |
| н654О                                | —  | — | —         | 511 657,49   | 2 252 845,20 | —         |                             |  |
| н655О                                | —  | — | —         | 511 653,92   | 2 252 843,46 | —         |                             |  |
| н652О                                | —  | — | —         | 511 656,41   | 2 252 838,36 | —         |                             |  |

**2. Сведения о характеристиках объекта недвижимости с кадастровым номером** 73:19:083201:1189 :

| № п/п | Наименование характеристики  | Значение характеристики                                     |
|-------|--|---|
| 1     | 2  | 3   |
| 1.    | Вид объекта недвижимости   | Здание  |
| 2.    | Ранее присвоенный государственный учетный номер (инвентарный) здания, сооружения, объекта незавершенного строительства                                       | Инвентарный номер нет, Условный номер 73-73-09/037/2007-248 |
| 3.    | Кадастровый номер земельного участка (земельных участков), в границах которого (которых) расположены здание, сооружение, объект незавершенного строительства | 73:19:083201:443  |
| 4.    | Уникальный учетный номер кадастрового квартала, в границах которого расположены здание, сооружение, объект незавершенного строительства                      | 73:19:083201  |

| 1    | 2   | 3   |
|------|---|---|
| 5.   | Адрес здания, сооружения, объекта незавершенного строительства  | —   |
| 5.1. | Сведения о местоположении здания, сооружения, объекта незавершенного строительства (при отсутствии адреса) в структурированном в соответствии с федеральной информационной адресной системой виде |   |
| 5.2. | Дополнительные сведения о местоположении  | Ульяновская область, г.Ульяновск, СНТ "Черемушки", уч.413 |
| 6.   | Иные сведения   | —   |

**3. Пояснения к сведениям об объекте недвижимости с кадастровым номером** 73:19:083201:1189 :

|    |   |
|----|---|
| 1. | — |
|----|---|

**1. Сведения о характерных точках контура объекта недвижимости с кадастровым номером** 73:19:083201:1190 :

|                   |                       |        |          |
|-------------------|-----------------------|--------|----------|
| Система координат | <u>МСК-55, зона 2</u> | Зона № | <u>2</u> |
|-------------------|-----------------------|--------|----------|

| Обозначение характерных точек границ | Содержатся в Едином государственном реестре недвижимости |   |           | Определены в ходе выполнения комплексных кадастровых работ |              |           | Метод определения координат | Формулы, примененные для расчета средней квадратической погрешности определения координат характерных точек (Mt), м, с подставленными в такие формулы значениями и итоговые (вычисленные) значения Mt, м |
|--------------------------------------|--|---|-----------|--|--------------|-----------|-----------------------------|--|
|                                      | координаты, м  |   | Радиус, м | координаты, м  |              | Радиус, м |                             |  |
|                                      | X  | Y | R         | X  | Y            | R         |                             |  |
| 1                                    | 2  | 3 | 4         | 5  | 6            | 7         | 8                           | 9  |
| н181О                                | —  | — | —         | 511 934,69   | 2 253 169,46 | —         | —                           | Mt   |
| н182О                                | —  | — | —         | 511 932,71   | 2 253 174,15 | —         |                             |  |
| н183О                                | —  | — | —         | 511 929,10   | 2 253 172,63 | —         |                             |  |
| н184О                                | —  | — | —         | 511 931,08   | 2 253 167,94 | —         |                             |  |
| н181О                                | —  | — | —         | 511 934,69   | 2 253 169,46 | —         |                             |  |

**2. Сведения о характеристиках объекта недвижимости с кадастровым номером** 73:19:083201:1190 :

| № п/п | Наименование характеристики  | Значение характеристики                                     |
|-------|--|---|
| 1     | 2  | 3   |
| 1.    | Вид объекта недвижимости   | Здание  |
| 2.    | Ранее присвоенный государственный учетный номер (инвентарный) здания, сооружения, объекта незавершенного строительства | Инвентарный номер нет, Условный номер 73-73-09/001/2008-371 |

| 1    | 2   | 3  |
|------|---|--|
| 3.   | Кадастровый номер земельного участка (земельных участков), в границах которого (которых) расположены здание, сооружение, объект незавершенного строительства                                      | 73:19:083201:140   |
| 4.   | Уникальный учетный номер кадастрового квартала, в границах которого расположены здание, сооружение, объект незавершенного строительства   | 73:19:083201   |
| 5.   | Адрес здания, сооружения, объекта незавершенного строительства  | —  |
| 5.1. | Сведения о местоположении здания, сооружения, объекта незавершенного строительства (при отсутствии адреса) в структурированном в соответствии с федеральной информационной адресной системой виде |  |
| 5.2. | Дополнительные сведения о местоположении  | Ульяновская область, г.Ульяновск, СНТ "Черемушки", уч.99 |
| 6.   | Иные сведения   | —  |

**3. Пояснения к сведениям об объекте недвижимости с кадастровым номером** 73:19:083201:1190 :

|    |   |
|----|---|
| 1. | — |
|----|---|

**1. Сведения о характерных точках контура объекта недвижимости с кадастровым номером** 73:19:083201:1191 :

Система координат МСК-55, зона 2 Зона № 2

| Обозначение характерных точек границ | Содержатся в Едином государственном реестре недвижимости |   |           | Определены в ходе выполнения комплексных кадастровых работ |              |           | Метод определения координат | Формулы, примененные для расчета средней квадратической погрешности определения координат характерных точек (Mt), м, с подставленными в такие формулы значениями и итоговые (вычисленные) значения Mt, м |
|--------------------------------------|--|---|-----------|--|--------------|-----------|-----------------------------|--|
|                                      | координаты, м  |   | Радиус, м | координаты, м  |              | Радиус, м |                             |  |
|                                      | X  | Y | R         | X  | Y            | R         |                             |  |
| 1                                    | 2  | 3 | 4         | 5  | 6            | 7         | 8                           | 9  |
| н77О                                 | —  | — | —         | 511 979,83   | 2 253 208,41 | —         | —                           | Mt   |
| н78О                                 | —  | — | —         | 511 977,30   | 2 253 213,52 | —         |                             |  |
| н79О                                 | —  | — | —         | 511 973,13   | 2 253 211,45 | —         |                             |  |
| н80О                                 | —  | — | —         | 511 975,66   | 2 253 206,34 | —         |                             |  |
| н77О                                 | —  | — | —         | 511 979,83   | 2 253 208,41 | —         |                             |  |

**2. Сведения о характеристиках объекта недвижимости с кадастровым номером** 73:19:083201:1191 :

| № п/п | Наименование характеристики | Значение характеристики |
|-------|-----------------------------|-------------------------|
|-------|-----------------------------|-------------------------|

| 1    | 2   | 3   |
|------|---|---|
| 1.   | Вид объекта недвижимости  | Здание  |
| 2.   | Ранее присвоенный государственный учетный номер (инвентарный) здания, сооружения, объекта незавершенного строительства  | Инвентарный номер нет, Условный номер 73-73-09/001/2008-249 |
| 3.   | Кадастровый номер земельного участка (земельных участков), в границах которого (которых) расположены здание, сооружение, объект незавершенного строительства                                      | 73:19:083201:95   |
| 4.   | Уникальный учетный номер кадастрового квартала, в границах которого расположены здание, сооружение, объект незавершенного строительства   | 73:19:083201  |
| 5.   | Адрес здания, сооружения, объекта незавершенного строительства  | —   |
| 5.1. | Сведения о местоположении здания, сооружения, объекта незавершенного строительства (при отсутствии адреса) в структурированном в соответствии с федеральной информационной адресной системой виде |   |
| 5.2. | Дополнительные сведения о местоположении  | Ульяновская область, г.Ульяновск, СНТ "Черемушки", уч.46    |
| 6.   | Иные сведения   | —   |

**3. Пояснения к сведениям об объекте недвижимости с кадастровым номером** 73:19:083201:1191 :

1. —

**1. Сведения о характерных точках контура объекта недвижимости с кадастровым номером** 73:19:083201:1192 :

Система координат МСК-55, зона 2 Зона № 2

| Обозначение характерных точек границ | Содержатся в Едином государственном реестре недвижимости |   |           | Определены в ходе выполнения комплексных кадастровых работ |              |           | Метод определения координат                             | Формулы, примененные для расчета средней квадратической погрешности определения координат характерных точек (Mt), м, с подставленными в такие формулы значениями и итоговые (вычисленные) значения Mt, м |
|--------------------------------------|--|---|-----------|--|--------------|-----------|---|--|
|                                      | координаты, м  |   | Радиус, м | координаты, м  |              | Радиус, м |   |  |
|                                      | X  | Y | R         | X  | Y            | R         |   |  |
| 1                                    | 2  | 3 | 4         | 5  | 6            | 7         | 8   | 9  |
| n165O                                | —  | — | —         | 511 994,23   | 2 253 055,53 | —         | Метод спутниковых геодезических измерений (определений) | Mt   |
| n166O                                | —  | — | —         | 511 992,22   | 2 253 059,44 | —         |   |  |

| 1     | 2 | 3 | 4 | 5          | 6            | 7 | 8   | 9  |
|-------|---|---|---|------------|--------------|---|---|----|
| н1670 | — | — | — | 511 988,27 | 2 253 057,40 | — | Метод спутниковых геодезических измерений (определений) | Mt |
| н1680 | — | — | — | 511 990,28 | 2 253 053,49 | — |   |    |
| н1650 | — | — | — | 511 994,23 | 2 253 055,53 | — |   |    |

**2. Сведения о характеристиках объекта недвижимости с кадастровым номером** 73:19:083201:1192 :

| № п/п | Наименование характеристики   | Значение характеристики                                     |
|-------|---|---|
| 1     | 2   | 3   |
| 1.    | Вид объекта недвижимости  | Здание  |
| 2.    | Ранее присвоенный государственный учетный номер (инвентарный) здания, сооружения, объекта незавершенного строительства  | Инвентарный номер нет, Условный номер 73-73-09/019/2008-102 |
| 3.    | Кадастровый номер земельного участка (земельных участков), в границах которого (которых) расположены здание, сооружение, объект незавершенного строительства                                      | 73:19:083201:133  |
| 4.    | Уникальный учетный номер кадастрового квартала, в границах которого расположены здание, сооружение, объект незавершенного строительства   | 73:19:083201  |
| 5.    | Адрес здания, сооружения, объекта незавершенного строительства  | —   |
| 5.1.  | Сведения о местоположении здания, сооружения, объекта незавершенного строительства (при отсутствии адреса) в структурированном в соответствии с федеральной информационной адресной системой виде |   |
| 5.2.  | Дополнительные сведения о местоположении  | Ульяновская область, г.Ульяновск, СНТ "Черемушки", уч.91    |
| 6.    | Иные сведения   | —   |

**3. Пояснения к сведениям об объекте недвижимости с кадастровым номером** 73:19:083201:1192 :

|    |   |
|----|---|
| 1. | — |
|----|---|



**1. Сведения о характерных точках контура объекта недвижимости с кадастровым номером** 73:19:083201:1193 :

| Система координат                    |  | МСК-55, зона 2 |           |  |              |           | Зона № <u>2</u>             |  |
|--------------------------------------|--|----------------|-----------|--|--------------|-----------|-----------------------------|--|
| Обозначение характерных точек границ | Содержатся в Едином государственном реестре недвижимости |                |           | Определены в ходе выполнения комплексных кадастровых работ |              |           | Метод определения координат | Формулы, примененные для расчета средней квадратической погрешности определения координат характерных точек (Mt), м, с подставленными в такие формулы значениями и итоговые (вычисленные) значения Mt, м |
|                                      | координаты, м  |                | Радиус, м | координаты, м  |              | Радиус, м |                             |  |
|                                      | X  | Y              | R         | X  | Y            | R         |                             |  |
| 1                                    | 2  | 3              | 4         | 5  | 6            | 7         | 8                           | 9  |
| н468О                                | —  | —              | —         | 511 829,05   | 2 252 832,99 | —         | —                           | Mt   |
| н469О                                | —  | —              | —         | 511 826,91   | 2 252 837,20 | —         |                             |  |
| н470О                                | —  | —              | —         | 511 822,59   | 2 252 835,00 | —         |                             |  |
| н471О                                | —  | —              | —         | 511 824,73   | 2 252 830,79 | —         |                             |  |
| н468О                                | —  | —              | —         | 511 829,05   | 2 252 832,99 | —         |                             |  |

**2. Сведения о характеристиках объекта недвижимости с кадастровым номером** 73:19:083201:1193 :

| № п/п | Наименование характеристики   | Значение характеристики                                   |
|-------|---|---|
| 1     | 2   | 3   |
| 1.    | Вид объекта недвижимости  | Здание  |
| 2.    | Ранее присвоенный государственный учетный номер (инвентарный) здания, сооружения, объекта незавершенного строительства  | Условный номер 73-73-09/004/2011-233                      |
| 3.    | Кадастровый номер земельного участка (земельных участков), в границах которого (которых) расположены здание, сооружение, объект незавершенного строительства                                      | 73:19:083201:319  |
| 4.    | Уникальный учетный номер кадастрового квартала, в границах которого расположены здание, сооружение, объект незавершенного строительства   | 73:19:083201  |
| 5.    | Адрес здания, сооружения, объекта незавершенного строительства  | —   |
| 5.1.  | Сведения о местоположении здания, сооружения, объекта незавершенного строительства (при отсутствии адреса) в структурированном в соответствии с федеральной информационной адресной системой виде |   |
| 5.2.  | Дополнительные сведения о местоположении  | Ульяновская область, г.Ульяновск, СНТ "Черемушки", уч.273 |

|    |               |   |
|----|---------------|---|
| 1  | 2             | 3 |
| 6. | Иные сведения | — |

**3. Пояснения к сведениям об объекте недвижимости с кадастровым номером** 73:19:083201:1193 :

|    |   |
|----|---|
| 1. | — |
|----|---|

**1. Сведения о характерных точках контура объекта недвижимости с кадастровым номером** 73:19:083201:1196 :

|                   |                       |                 |
|-------------------|-----------------------|-----------------|
| Система координат | <u>МСК-55, зона 2</u> | Зона № <u>2</u> |
|-------------------|-----------------------|-----------------|

| Обозначение характерных точек границ | Содержатся в Едином государственном реестре недвижимости |   |           | Определены в ходе выполнения комплексных кадастровых работ |              |           | Метод определения координат | Формулы, примененные для расчета средней квадратической погрешности определения координат характерных точек (Mt), м, с подставленными в такие формулы значениями и итоговые (вычисленные) значения Mt, м |
|--------------------------------------|--|---|-----------|--|--------------|-----------|-----------------------------|--|
|                                      | координаты, м  |   | Радиус, м | координаты, м  |              | Радиус, м |                             |  |
|                                      | X  | Y | R         | X  | Y            | R         |                             |  |
| 1                                    | 2  | 3 | 4         | 5  | 6            | 7         | 8                           | 9  |
| н968О                                | —  | — | —         | 511 383,06   | 2 252 628,50 | —         | —                           | Mt   |
| н969О                                | —  | — | —         | 511 387,72   | 2 252 630,88 | —         |                             |  |
| н970О                                | —  | — | —         | 511 385,66   | 2 252 634,92 | —         |                             |  |
| н971О                                | —  | — | —         | 511 381,00   | 2 252 632,54 | —         |                             |  |
| н968О                                | —  | — | —         | 511 383,06   | 2 252 628,50 | —         |                             |  |

**2. Сведения о характеристиках объекта недвижимости с кадастровым номером** 73:19:083201:1196 :

| № п/п | Наименование характеристики  | Значение характеристики                                     |
|-------|--|---|
| 1     | 2  | 3   |
| 1.    | Вид объекта недвижимости   | Здание  |
| 2.    | Ранее присвоенный государственный учетный номер (инвентарный) здания, сооружения, объекта незавершенного строительства                                       | Инвентарный номер нет, Условный номер 73-73-09/037/2008-444 |
| 3.    | Кадастровый номер земельного участка (земельных участков), в границах которого (которых) расположены здание, сооружение, объект незавершенного строительства | 73:19:083201:743  |
| 4.    | Уникальный учетный номер кадастрового квартала, в границах которого расположены здание, сооружение, объект незавершенного строительства                      | 73:19:083201  |

| 1    | 2   | 3   |
|------|---|---|
| 5.   | Адрес здания, сооружения, объекта незавершенного строительства  | —   |
| 5.1. | Сведения о местоположении здания, сооружения, объекта незавершенного строительства (при отсутствии адреса) в структурированном в соответствии с федеральной информационной адресной системой виде |   |
| 5.2. | Дополнительные сведения о местоположении  | Ульяновская область, г.Ульяновск, СНТ "Черемушки", уч.732 |
| 6.   | Иные сведения   | —   |

**3. Пояснения к сведениям об объекте недвижимости с кадастровым номером** 73:19:083201:1196 :

|    |   |
|----|---|
| 1. | — |
|----|---|

**1. Сведения о характерных точках контура объекта недвижимости с кадастровым номером** 73:19:083201:1198 :

|                   |                       |        |          |
|-------------------|-----------------------|--------|----------|
| Система координат | <u>МСК-55, зона 2</u> | Зона № | <u>2</u> |
|-------------------|-----------------------|--------|----------|

| Обозначение характерных точек границ | Содержатся в Едином государственном реестре недвижимости |   |           | Определены в ходе выполнения комплексных кадастровых работ |              |           | Метод определения координат | Формулы, примененные для расчета средней квадратической погрешности определения координат характерных точек (Mt), м, с подставленными в такие формулы значениями и итоговые (вычисленные) значения Mt, м |
|--------------------------------------|--|---|-----------|--|--------------|-----------|-----------------------------|--|
|                                      | координаты, м  |   | Радиус, м | координаты, м  |              | Радиус, м |                             |  |
|                                      | X  | Y | R         | X  | Y            | R         |                             |  |
| 1                                    | 2  | 3 | 4         | 5  | 6            | 7         | 8                           | 9  |
| н12640                               | —  | — | —         | 511 047,32   | 2 252 632,01 | —         | —                           | Mt   |
| н12650                               | —  | — | —         | 511 052,79   | 2 252 634,22 | —         |                             |  |
| н12660                               | —  | — | —         | 511 050,80   | 2 252 639,14 | —         |                             |  |
| н12670                               | —  | — | —         | 511 045,33   | 2 252 636,93 | —         |                             |  |
| н12640                               | —  | — | —         | 511 047,32   | 2 252 632,01 | —         |                             |  |

**2. Сведения о характеристиках объекта недвижимости с кадастровым номером** 73:19:083201:1198 :

| № п/п | Наименование характеристики  | Значение характеристики                                     |
|-------|--|---|
| 1     | 2  | 3   |
| 1.    | Вид объекта недвижимости   | Здание  |
| 2.    | Ранее присвоенный государственный учетный номер (инвентарный) здания, сооружения, объекта незавершенного строительства | Инвентарный номер нет, Условный номер 73-73-09/022/2009-144 |

| 1    | 2   | 3  |
|------|---|--|
| 3.   | Кадастровый номер земельного участка (земельных участков), в границах которого (которых) расположены здание, сооружение, объект незавершенного строительства                                      | 73:19:083201:998   |
| 4.   | Уникальный учетный номер кадастрового квартала, в границах которого расположены здание, сооружение, объект незавершенного строительства   | 73:19:083201   |
| 5.   | Адрес здания, сооружения, объекта незавершенного строительства  | —  |
| 5.1. | Сведения о местоположении здания, сооружения, объекта незавершенного строительства (при отсутствии адреса) в структурированном в соответствии с федеральной информационной адресной системой виде |  |
| 5.2. | Дополнительные сведения о местоположении  | Ульяновская область, г.Ульяновск, СНТ "Черемушки", уч.1000 |
| 6.   | Иные сведения   | —  |

**3. Пояснения к сведениям об объекте недвижимости с кадастровым номером** 73:19:083201:1198 :

|    |   |
|----|---|
| 1. | — |
|----|---|

**1. Сведения о характерных точках контура объекта недвижимости с кадастровым номером** 73:19:083201:1199 :

Система координат МСК-55, зона 2 Зона № 2

| Обозначение характерных точек границ | Содержатся в Едином государственном реестре недвижимости |   |           | Определены в ходе выполнения комплексных кадастровых работ |              |           | Метод определения координат | Формулы, примененные для расчета средней квадратической погрешности определения координат характерных точек (Mt), м, с подставленными в такие формулы значениями и итоговые (вычисленные) значения Mt, м |
|--------------------------------------|--|---|-----------|--|--------------|-----------|-----------------------------|--|
|                                      | координаты, м  |   | Радиус, м | координаты, м  |              | Радиус, м |                             |  |
|                                      | X  | Y | R         | X  | Y            | R         |                             |  |
| 1                                    | 2  | 3 | 4         | 5  | 6            | 7         | 8                           | 9  |
| н10600                               | —  | — | —         | 511 247,54   | 2 252 781,44 | —         | —                           | Mt   |
| н10610                               | —  | — | —         | 511 250,96   | 2 252 783,11 | —         |                             |  |
| н10620                               | —  | — | —         | 511 248,84   | 2 252 787,46 | —         |                             |  |
| н10630                               | —  | — | —         | 511 245,42   | 2 252 785,78 | —         |                             |  |
| н10600                               | —  | — | —         | 511 247,54   | 2 252 781,44 | —         |                             |  |

**2. Сведения о характеристиках объекта недвижимости с кадастровым номером** 73:19:083201:1199 :

| № п/п | Наименование характеристики | Значение характеристики |
|-------|-----------------------------|-------------------------|
|-------|-----------------------------|-------------------------|

| 1    | 2   | 3   |
|------|---|---|
| 1.   | Вид объекта недвижимости  | Здание  |
| 2.   | Ранее присвоенный государственный учетный номер (инвентарный) здания, сооружения, объекта незавершенного строительства  | Инвентарный номер нет, Условный номер 73-73-09/022/2009-224 |
| 3.   | Кадастровый номер земельного участка (земельных участков), в границах которого (которых) расположены здание, сооружение, объект незавершенного строительства                                      | 73:19:083201:805  |
| 4.   | Уникальный учетный номер кадастрового квартала, в границах которого расположены здание, сооружение, объект незавершенного строительства   | 73:19:083201  |
| 5.   | Адрес здания, сооружения, объекта незавершенного строительства  | —   |
| 5.1. | Сведения о местоположении здания, сооружения, объекта незавершенного строительства (при отсутствии адреса) в структурированном в соответствии с федеральной информационной адресной системой виде |   |
| 5.2. | Дополнительные сведения о местоположении  | Ульяновская область, г.Ульяновск, СНТ "Черемушки", уч.795   |
| 6.   | Иные сведения   | —   |

**3. Пояснения к сведениям об объекте недвижимости с кадастровым номером** 73:19:083201:1199 :

1. —

**1. Сведения о характерных точках контура объекта недвижимости с кадастровым номером** 73:19:083201:1200 :

Система координат МСК-55, зона 2 Зона № 2

| Обозначение характерных точек границ | Содержатся в Едином государственном реестре недвижимости |   |           | Определены в ходе выполнения комплексных кадастровых работ |              |           | Метод определения координат | Формулы, примененные для расчета средней квадратической погрешности определения координат характерных точек (Mt), м, с подставленными в такие формулы значениями и итоговые (вычисленные) значения Mt, м |
|--------------------------------------|--|---|-----------|--|--------------|-----------|-----------------------------|--|
|                                      | координаты, м  |   | Радиус, м | координаты, м  |              | Радиус, м |                             |  |
|                                      | X  | Y | R         | X  | Y            | R         |                             |  |
| 1                                    | 2  | 3 | 4         | 5  | 6            | 7         | 8                           | 9  |
| н7480                                | —  | — | —         | 511 545,22   | 2 252 819,76 | —         | —                           | Mt   |
| н7490                                | —  | — | —         | 511 542,90   | 2 252 824,21 | —         |                             |  |
| н7500                                | —  | — | —         | 511 539,06   | 2 252 822,21 | —         |                             |  |
| н7510                                | —  | — | —         | 511 541,39   | 2 252 817,76 | —         |                             |  |



| 1     | 2 | 3 | 4 | 5          | 6            | 7 | 8 | 9  |
|-------|---|---|---|------------|--------------|---|---|----|
| н9640 | — | — | — | 511 394,80 | 2 252 604,68 | — | — | Мт |
| н9650 | — | — | — | 511 398,63 | 2 252 606,63 | — |   |    |
| н9660 | — | — | — | 511 396,31 | 2 252 611,19 | — |   |    |
| н9670 | — | — | — | 511 392,48 | 2 252 609,25 | — |   |    |
| н9640 | — | — | — | 511 394,80 | 2 252 604,68 | — |   |    |

**2. Сведения о характеристиках объекта недвижимости с кадастровым номером** 73:19:083201:1201 :

| № п/п | Наименование характеристики   | Значение характеристики                                     |
|-------|---|---|
| 1     | 2   | 3   |
| 1.    | Вид объекта недвижимости  | Здание  |
| 2.    | Ранее присвоенный государственный учетный номер (инвентарный) здания, сооружения, объекта незавершенного строительства  | Инвентарный номер нет, Условный номер 73-73-09/020/2009-028 |
| 3.    | Кадастровый номер земельного участка (земельных участков), в границах которого (которых) расположены здание, сооружение, объект незавершенного строительства                                      | 73:19:083201:742  |
| 4.    | Уникальный учетный номер кадастрового квартала, в границах которого расположены здание, сооружение, объект незавершенного строительства   | 73:19:083201  |
| 5.    | Адрес здания, сооружения, объекта незавершенного строительства  | —   |
| 5.1.  | Сведения о местоположении здания, сооружения, объекта незавершенного строительства (при отсутствии адреса) в структурированном в соответствии с федеральной информационной адресной системой виде |   |
| 5.2.  | Дополнительные сведения о местоположении  | Ульяновская область, г.Ульяновск, СНТ "Черемушки", уч.731   |
| 6.    | Иные сведения   | —   |

**3. Пояснения к сведениям об объекте недвижимости с кадастровым номером** 73:19:083201:1201 :

|    |   |
|----|---|
| 1. | — |
|----|---|

**1. Сведения о характерных точках контура объекта недвижимости с кадастровым номером** 73:19:083201:1202 :

| Система координат                    |  | МСК-55, зона 2 |           |  |              |           | Зона № <u>2</u>             |  |
|--------------------------------------|--|----------------|-----------|--|--------------|-----------|-----------------------------|--|
| Обозначение характерных точек границ | Содержатся в Едином государственном реестре недвижимости |                |           | Определены в ходе выполнения комплексных кадастровых работ |              |           | Метод определения координат | Формулы, примененные для расчета средней квадратической погрешности определения координат характерных точек (Mt), м, с подставленными в такие формулы значениями и итоговые (вычисленные) значения Mt, м |
|                                      | координаты, м  |                | Радиус, м | координаты, м  |              | Радиус, м |                             |  |
|                                      | X  | Y              | R         | X  | Y            | R         |                             |  |
| 1                                    | 2  | 3              | 4         | 5  | 6            | 7         | 8                           | 9  |
| н11240                               | —  | —              | —         | 511 176,32   | 2 252 800,87 | —         | —                           | Mt   |
| н11250                               | —  | —              | —         | 511 180,09   | 2 252 802,74 | —         |                             |  |
| н11260                               | —  | —              | —         | 511 178,13   | 2 252 806,70 | —         |                             |  |
| н11270                               | —  | —              | —         | 511 174,36   | 2 252 804,83 | —         |                             |  |
| н11240                               | —  | —              | —         | 511 176,32   | 2 252 800,87 | —         |                             |  |

**2. Сведения о характеристиках объекта недвижимости с кадастровым номером** 73:19:083201:1202 :

| № п/п | Наименование характеристики   | Значение характеристики                                     |
|-------|---|---|
| 1     | 2   | 3   |
| 1.    | Вид объекта недвижимости  | Здание  |
| 2.    | Ранее присвоенный государственный учетный номер (инвентарный) здания, сооружения, объекта незавершенного строительства  | Инвентарный номер нет, Условный номер 73-73-09/022/2009-090 |
| 3.    | Кадастровый номер земельного участка (земельных участков), в границах которого (которых) расположены здание, сооружение, объект незавершенного строительства                                      | 73:19:083201:854  |
| 4.    | Уникальный учетный номер кадастрового квартала, в границах которого расположены здание, сооружение, объект незавершенного строительства   | 73:19:083201  |
| 5.    | Адрес здания, сооружения, объекта незавершенного строительства  | —   |
| 5.1.  | Сведения о местоположении здания, сооружения, объекта незавершенного строительства (при отсутствии адреса) в структурированном в соответствии с федеральной информационной адресной системой виде |   |
| 5.2.  | Дополнительные сведения о местоположении  | Ульяновская область, г.Ульяновск, СНТ "Черемушки", уч.848   |



|    |               |   |
|----|---------------|---|
| 1  | 2             | 3 |
| 6. | Иные сведения | — |

**3. Пояснения к сведениям об объекте недвижимости с кадастровым номером** 73:19:083201:1202 :

|    |   |
|----|---|
| 1. | — |
|----|---|

**1. Сведения о характерных точках контура объекта недвижимости с кадастровым номером** 73:19:083201:1203 :

|                   |                       |                 |
|-------------------|-----------------------|-----------------|
| Система координат | <u>МСК-55, зона 2</u> | Зона № <u>2</u> |
|-------------------|-----------------------|-----------------|

| Обозначение характерных точек границ | Содержатся в Едином государственном реестре недвижимости |   |           | Определены в ходе выполнения комплексных кадастровых работ |              |           | Метод определения координат | Формулы, примененные для расчета средней квадратической погрешности определения координат характерных точек (Mt), м, с подставленными в такие формулы значениями и итоговые (вычисленные) значения Mt, м |
|--------------------------------------|--|---|-----------|--|--------------|-----------|-----------------------------|--|
|                                      | координаты, м  |   | Радиус, м | координаты, м  |              | Радиус, м |                             |  |
|                                      | X  | Y | R         | X  | Y            | R         |                             |  |
| 1                                    | 2  | 3 | 4         | 5  | 6            | 7         | 8                           | 9  |
| н4120                                | —  | — | —         | 511 770,16   | 2 253 071,25 | —         | —                           | Mt   |
| н4130                                | —  | — | —         | 511 773,76   | 2 253 072,93 | —         |                             |  |
| н4140                                | —  | — | —         | 511 772,26   | 2 253 076,16 | —         |                             |  |
| н4150                                | —  | — | —         | 511 768,66   | 2 253 074,48 | —         |                             |  |
| н4120                                | —  | — | —         | 511 770,16   | 2 253 071,25 | —         |                             |  |

**2. Сведения о характеристиках объекта недвижимости с кадастровым номером** 73:19:083201:1203 :

| № п/п | Наименование характеристики  | Значение характеристики                                     |
|-------|--|---|
| 1     | 2  | 3   |
| 1.    | Вид объекта недвижимости   | Здание  |
| 2.    | Ранее присвоенный государственный учетный номер (инвентарный) здания, сооружения, объекта незавершенного строительства                                       | Инвентарный номер нет, Условный номер 73-73-09/024/2009-148 |
| 3.    | Кадастровый номер земельного участка (земельных участков), в границах которого (которых) расположены здание, сооружение, объект незавершенного строительства | 73:19:083201:286  |
| 4.    | Уникальный учетный номер кадастрового квартала, в границах которого расположены здание, сооружение, объект незавершенного строительства                      | 73:19:083201  |

|      |   |   |
|------|---|---|
| 1    | 2   | 3   |
| 5.   | Адрес здания, сооружения, объекта незавершенного строительства  | —   |
| 5.1. | Сведения о местоположении здания, сооружения, объекта незавершенного строительства (при отсутствии адреса) в структурированном в соответствии с федеральной информационной адресной системой виде |   |
| 5.2. | Дополнительные сведения о местоположении  | Ульяновская область, г.Ульяновск, СНТ "Черемушки", уч.235 |
| 6.   | Иные сведения   | —   |

**3. Пояснения к сведениям об объекте недвижимости с кадастровым номером** 73:19:083201:1203 :

1. —

**1. Сведения о характерных точках контура объекта недвижимости с кадастровым номером** 73:19:083201:1204 :

|                                      |  |   |                |  |              |           |                             |  |   |
|--------------------------------------|--|---|----------------|--|--------------|-----------|-----------------------------|--|---|
| Система координат                    |  |   | МСК-55, зона 2 |  |              |           | Зона №                      |  | 2 |
| Обозначение характерных точек границ | Содержатся в Едином государственном реестре недвижимости |   |                | Определены в ходе выполнения комплексных кадастровых работ |              |           | Метод определения координат | Формулы, примененные для расчета средней квадратической погрешности определения координат характерных точек (Mt), м, с подставленными в такие формулы значениями и итоговые (вычисленные) значения Mt, м |   |
|                                      | координаты, м  |   | Радиус, м      | координаты, м  |              | Радиус, м |                             |  |   |
|                                      | X  | Y | R              | X  | Y            | R         |                             |  |   |
| 1                                    | 2  | 3 | 4              | 5  | 6            | 7         | 8                           | 9  |   |
| н10240                               | —  | — | —              | 511 321,19   | 2 252 712,72 | —         | —                           | Mt   |   |
| н10250                               | —  | — | —              | 511 324,79   | 2 252 714,38 | —         |                             |  |   |
| н10260                               | —  | — | —              | 511 322,33   | 2 252 719,72 | —         |                             |  |   |
| н10270                               | —  | — | —              | 511 318,73   | 2 252 718,06 | —         |                             |  |   |
| н10240                               | —  | — | —              | 511 321,19   | 2 252 712,72 | —         |                             |  |   |

**2. Сведения о характеристиках объекта недвижимости с кадастровым номером** 73:19:083201:1204 :

|       |  |   |
|-------|--|---|
| № п/п | Наименование характеристики  | Значение характеристики                                     |
| 1     | 2  | 3   |
| 1.    | Вид объекта недвижимости   | Здание  |
| 2.    | Ранее присвоенный государственный учетный номер (инвентарный) здания, сооружения, объекта незавершенного строительства | Инвентарный номер нет, Условный номер 73-73-09/015/2009-387 |

| 1    | 2   | 3   |
|------|---|---|
| 3.   | Кадастровый номер земельного участка (земельных участков), в границах которого (которых) расположены здание, сооружение, объект незавершенного строительства                                      | 73:19:083201:776  |
| 4.   | Уникальный учетный номер кадастрового квартала, в границах которого расположены здание, сооружение, объект незавершенного строительства   | 73:19:083201  |
| 5.   | Адрес здания, сооружения, объекта незавершенного строительства  | —   |
| 5.1. | Сведения о местоположении здания, сооружения, объекта незавершенного строительства (при отсутствии адреса) в структурированном в соответствии с федеральной информационной адресной системой виде |   |
| 5.2. | Дополнительные сведения о местоположении  | Ульяновская область, г.Ульяновск, СНТ "Черемушки", уч.765 |
| 6.   | Иные сведения   | —   |

**3. Пояснения к сведениям об объекте недвижимости с кадастровым номером** 73:19:083201:1204 :

|    |   |
|----|---|
| 1. | — |
|----|---|

**1. Сведения о характерных точках контура объекта недвижимости с кадастровым номером** 73:19:083201:1205 :

Система координат МСК-55, зона 2 Зона № 2

| Обозначение характерных точек границ | Содержатся в Едином государственном реестре недвижимости |   |           | Определены в ходе выполнения комплексных кадастровых работ |              |           | Метод определения координат | Формулы, примененные для расчета средней квадратической погрешности определения координат характерных точек (Mt), м, с подставленными в такие формулы значениями и итоговые (вычисленные) значения Mt, м |
|--------------------------------------|--|---|-----------|--|--------------|-----------|-----------------------------|--|
|                                      | координаты, м  |   | Радиус, м | координаты, м  |              | Радиус, м |                             |  |
|                                      | X  | Y | R         | X  | Y            | R         |                             |  |
| 1                                    | 2  | 3 | 4         | 5  | 6            | 7         | 8                           | 9  |
| н10440                               | —  | — | —         | 511 266,08   | 2 252 826,96 | —         | —                           | Mt   |
| н10450                               | —  | — | —         | 511 269,92   | 2 252 828,73 | —         |                             |  |
| н10460                               | —  | — | —         | 511 267,88   | 2 252 833,16 | —         |                             |  |
| н10470                               | —  | — | —         | 511 264,04   | 2 252 831,39 | —         |                             |  |
| н10440                               | —  | — | —         | 511 266,08   | 2 252 826,96 | —         |                             |  |

**2. Сведения о характеристиках объекта недвижимости с кадастровым номером** 73:19:083201:1205 :

| № п/п | Наименование характеристики | Значение характеристики |
|-------|-----------------------------|-------------------------|
|-------|-----------------------------|-------------------------|

| 1    | 2   | 3   |
|------|---|---|
| 1.   | Вид объекта недвижимости  | Здание  |
| 2.   | Ранее присвоенный государственный учетный номер (инвентарный) здания, сооружения, объекта незавершенного строительства  | Инвентарный номер нет, Условный номер 73-73-09/028/2009-014 |
| 3.   | Кадастровый номер земельного участка (земельных участков), в границах которого (которых) расположены здание, сооружение, объект незавершенного строительства                                      | 73:19:083201:784  |
| 4.   | Уникальный учетный номер кадастрового квартала, в границах которого расположены здание, сооружение, объект незавершенного строительства   | 73:19:083201  |
| 5.   | Адрес здания, сооружения, объекта незавершенного строительства  | —   |
| 5.1. | Сведения о местоположении здания, сооружения, объекта незавершенного строительства (при отсутствии адреса) в структурированном в соответствии с федеральной информационной адресной системой виде |   |
| 5.2. | Дополнительные сведения о местоположении  | Ульяновская область, г.Ульяновск, СНТ "Черемушки", уч.773   |
| 6.   | Иные сведения   | —   |

**3. Пояснения к сведениям об объекте недвижимости с кадастровым номером** 73:19:083201:1205 :

1. —

**1. Сведения о характерных точках контура объекта недвижимости с кадастровым номером** 73:19:083201:1207 :

Система координат МСК-55, зона 2 Зона № 2

| Обозначение характерных точек границ | Содержатся в Едином государственном реестре недвижимости |   |           | Определены в ходе выполнения комплексных кадастровых работ |              |           | Метод определения координат | Формулы, примененные для расчета средней квадратической погрешности определения координат характерных точек (Mt), м, с подставленными в такие формулы значениями и итоговые (вычисленные) значения Mt, м |
|--------------------------------------|--|---|-----------|--|--------------|-----------|-----------------------------|--|
|                                      | координаты, м  |   | Радиус, м | координаты, м  |              | Радиус, м |                             |  |
|                                      | X  | Y | R         | X  | Y            | R         |                             |  |
| 1                                    | 2  | 3 | 4         | 5  | 6            | 7         | 8                           | 9  |
| н201О                                | —  | — | —         | 512 030,40   | 2 252 929,33 | —         | —                           | Mt   |
| н202О                                | —  | — | —         | 512 026,98   | 2 252 936,59 | —         |                             |  |
| н203О                                | —  | — | —         | 512 019,66   | 2 252 933,14 | —         |                             |  |
| н204О                                | —  | — | —         | 512 023,09   | 2 252 925,88 | —         |                             |  |



| 1      | 2 | 3 | 4 | 5          | 6            | 7 | 8 | 9  |
|--------|---|---|---|------------|--------------|---|---|----|
| н12800 | — | — | — | 511 073,07 | 2 252 501,63 | — | — | Мт |
| н12810 | — | — | — | 511 079,48 | 2 252 504,89 | — |   |    |
| н12820 | — | — | — | 511 077,01 | 2 252 509,74 | — |   |    |
| н12830 | — | — | — | 511 070,60 | 2 252 506,48 | — |   |    |
| н12800 | — | — | — | 511 073,07 | 2 252 501,63 | — |   |    |

**2. Сведения о характеристиках объекта недвижимости с кадастровым номером** 73:19:083201:1208 :

| № п/п | Наименование характеристики   | Значение характеристики                                     |
|-------|---|---|
| 1     | 2   | 3   |
| 1.    | Вид объекта недвижимости  | Здание  |
| 2.    | Ранее присвоенный государственный учетный номер (инвентарный) здания, сооружения, объекта незавершенного строительства  | Инвентарный номер нет, Условный номер 73-73-09/021/2008-432 |
| 3.    | Кадастровый номер земельного участка (земельных участков), в границах которого (которых) расположены здание, сооружение, объект незавершенного строительства                                      | 73:19:083201:1008   |
| 4.    | Уникальный учетный номер кадастрового квартала, в границах которого расположены здание, сооружение, объект незавершенного строительства   | 73:19:083201  |
| 5.    | Адрес здания, сооружения, объекта незавершенного строительства  | —   |
| 5.1.  | Сведения о местоположении здания, сооружения, объекта незавершенного строительства (при отсутствии адреса) в структурированном в соответствии с федеральной информационной адресной системой виде |   |
| 5.2.  | Дополнительные сведения о местоположении  | Ульяновская область, г.Ульяновск, СНТ "Черемушки", уч.1011  |
| 6.    | Иные сведения   | —   |

**3. Пояснения к сведениям об объекте недвижимости с кадастровым номером** 73:19:083201:1208 :

|    |   |
|----|---|
| 1. | — |
|----|---|

**1. Сведения о характерных точках контура объекта недвижимости с кадастровым номером** 73:19:083201:1209 :

| Система координат                    |  | МСК-55, зона 2 |           |  |              |           | Зона № <u>2</u>             |  |
|--------------------------------------|--|----------------|-----------|--|--------------|-----------|-----------------------------|--|
| Обозначение характерных точек границ | Содержатся в Едином государственном реестре недвижимости |                |           | Определены в ходе выполнения комплексных кадастровых работ |              |           | Метод определения координат | Формулы, примененные для расчета средней квадратической погрешности определения координат характерных точек (Mt), м, с подставленными в такие формулы значениями и итоговые (вычисленные) значения Mt, м |
|                                      | координаты, м  |                | Радиус, м | координаты, м  |              | Радиус, м |                             |  |
|                                      | X  | Y              | R         | X  | Y            | R         |                             |  |
| 1                                    | 2  | 3              | 4         | 5  | 6            | 7         | 8                           | 9  |
| н11200                               | —  | —              | —         | 511 210,79   | 2 252 728,62 | —         | —                           | Mt   |
| н11210                               | —  | —              | —         | 511 215,09   | 2 252 730,66 | —         |                             |  |
| н11220                               | —  | —              | —         | 511 212,05   | 2 252 737,07 | —         |                             |  |
| н11230                               | —  | —              | —         | 511 207,75   | 2 252 735,03 | —         |                             |  |
| н11200                               | —  | —              | —         | 511 210,79   | 2 252 728,62 | —         |                             |  |

**2. Сведения о характеристиках объекта недвижимости с кадастровым номером** 73:19:083201:1209 :

| № п/п | Наименование характеристики   | Значение характеристики                                     |
|-------|---|---|
| 1     | 2   | 3   |
| 1.    | Вид объекта недвижимости  | Здание  |
| 2.    | Ранее присвоенный государственный учетный номер (инвентарный) здания, сооружения, объекта незавершенного строительства  | Инвентарный номер нет, Условный номер 73-73-09/024/2008-353 |
| 3.    | Кадастровый номер земельного участка (земельных участков), в границах которого (которых) расположены здание, сооружение, объект незавершенного строительства                                      | 73:19:083201:850  |
| 4.    | Уникальный учетный номер кадастрового квартала, в границах которого расположены здание, сооружение, объект незавершенного строительства   | 73:19:083201  |
| 5.    | Адрес здания, сооружения, объекта незавершенного строительства  | —   |
| 5.1.  | Сведения о местоположении здания, сооружения, объекта незавершенного строительства (при отсутствии адреса) в структурированном в соответствии с федеральной информационной адресной системой виде |   |
| 5.2.  | Дополнительные сведения о местоположении  | Ульяновская область, г.Ульяновск, СНТ "Черемушки", уч.843   |

|    |               |   |
|----|---------------|---|
| 1  | 2             | 3 |
| 6. | Иные сведения | — |

**3. Пояснения к сведениям об объекте недвижимости с кадастровым номером** 73:19:083201:1209 :

|    |   |
|----|---|
| 1. | — |
|----|---|

**1. Сведения о характерных точках контура объекта недвижимости с кадастровым номером** 73:19:083201:1211 :

Система координат МСК-55, зона 2 Зона № 2

| Обозначение характерных точек границ | Содержатся в Едином государственном реестре недвижимости |   |           | Определены в ходе выполнения комплексных кадастровых работ |              |           | Метод определения координат | Формулы, примененные для расчета средней квадратической погрешности определения координат характерных точек (Mt), м, с подставленными в такие формулы значениями и итоговые (вычисленные) значения Mt, м |
|--------------------------------------|--|---|-----------|--|--------------|-----------|-----------------------------|--|
|                                      | координаты, м  |   | Радиус, м | координаты, м  |              | Радиус, м |                             |  |
|                                      | X  | Y | R         | X  | Y            | R         |                             |  |
| 1                                    | 2  | 3 | 4         | 5  | 6            | 7         | 8                           | 9  |
| н784О                                | —  | — | —         | 511 502,93   | 2 252 852,41 | —         | —                           | Mt   |
| н785О                                | —  | — | —         | 511 506,83   | 2 252 854,35 | —         |                             |  |
| н786О                                | —  | — | —         | 511 504,68   | 2 252 858,68 | —         |                             |  |
| н787О                                | —  | — | —         | 511 500,78   | 2 252 856,75 | —         |                             |  |
| н784О                                | —  | — | —         | 511 502,93   | 2 252 852,41 | —         |                             |  |

**2. Сведения о характеристиках объекта недвижимости с кадастровым номером** 73:19:083201:1211 :

| № п/п | Наименование характеристики  | Значение характеристики                                     |
|-------|--|---|
| 1     | 2  | 3   |
| 1.    | Вид объекта недвижимости   | Здание  |
| 2.    | Ранее присвоенный государственный учетный номер (инвентарный) здания, сооружения, объекта незавершенного строительства                                       | Инвентарный номер нет, Условный номер 73-73-09/023/2008-308 |
| 3.    | Кадастровый номер земельного участка (земельных участков), в границах которого (которых) расположены здание, сооружение, объект незавершенного строительства | 73:19:083201:566  |
| 4.    | Уникальный учетный номер кадастрового квартала, в границах которого расположены здание, сооружение, объект незавершенного строительства                      | 73:19:083201  |



| 1    | 2   | 3   |
|------|---|---|
| 5.   | Адрес здания, сооружения, объекта незавершенного строительства  | —   |
| 5.1. | Сведения о местоположении здания, сооружения, объекта незавершенного строительства (при отсутствии адреса) в структурированном в соответствии с федеральной информационной адресной системой виде |   |
| 5.2. | Дополнительные сведения о местоположении  | Ульяновская область, г.Ульяновск, СНТ "Черемушки", уч.553 |
| 6.   | Иные сведения   | —   |

**3. Пояснения к сведениям об объекте недвижимости с кадастровым номером** 73:19:083201:1211 :

|    |   |
|----|---|
| 1. | — |
|----|---|

**1. Сведения о характерных точках контура объекта недвижимости с кадастровым номером** 73:19:083201:1212 :

|                   |                       |        |          |
|-------------------|-----------------------|--------|----------|
| Система координат | <u>МСК-55, зона 2</u> | Зона № | <u>2</u> |
|-------------------|-----------------------|--------|----------|

| Обозначение характерных точек границ | Содержатся в Едином государственном реестре недвижимости |   |           | Определены в ходе выполнения комплексных кадастровых работ |              |           | Метод определения координат | Формулы, примененные для расчета средней квадратической погрешности определения координат характерных точек (Mt), м, с подставленными в такие формулы значениями и итоговые (вычисленные) значения Mt, м |
|--------------------------------------|--|---|-----------|--|--------------|-----------|-----------------------------|--|
|                                      | координаты, м  |   | Радиус, м | координаты, м  |              | Радиус, м |                             |  |
|                                      | X  | Y | R         | X  | Y            | R         |                             |  |
| 1                                    | 2  | 3 | 4         | 5  | 6            | 7         | 8                           | 9  |
| н12120                               | —  | — | —         | 511 086,25   | 2 252 810,51 | —         | —                           | Mt   |
| н12130                               | —  | — | —         | 511 090,29   | 2 252 812,49 | —         |                             |  |
| н12140                               | —  | — | —         | 511 087,81   | 2 252 817,56 | —         |                             |  |
| н12150                               | —  | — | —         | 511 083,77   | 2 252 815,58 | —         |                             |  |
| н12120                               | —  | — | —         | 511 086,25   | 2 252 810,51 | —         |                             |  |

**2. Сведения о характеристиках объекта недвижимости с кадастровым номером** 73:19:083201:1212 :

| № п/п | Наименование характеристики  | Значение характеристики                                     |
|-------|--|---|
| 1     | 2  | 3   |
| 1.    | Вид объекта недвижимости   | Здание  |
| 2.    | Ранее присвоенный государственный учетный номер (инвентарный) здания, сооружения, объекта незавершенного строительства | Инвентарный номер нет, Условный номер 73-73-09/029/2008-168 |

| 1    | 2   | 3   |
|------|---|---|
| 3.   | Кадастровый номер земельного участка (земельных участков), в границах которого (которых) расположены здание, сооружение, объект незавершенного строительства                                      | 73:19:083201:925  |
| 4.   | Уникальный учетный номер кадастрового квартала, в границах которого расположены здание, сооружение, объект незавершенного строительства   | 73:19:083201  |
| 5.   | Адрес здания, сооружения, объекта незавершенного строительства  | —   |
| 5.1. | Сведения о местоположении здания, сооружения, объекта незавершенного строительства (при отсутствии адреса) в структурированном в соответствии с федеральной информационной адресной системой виде |   |
| 5.2. | Дополнительные сведения о местоположении  | Ульяновская область, г.Ульяновск, СНТ "Черемушки", уч.925 |
| 6.   | Иные сведения   | —   |

**3. Пояснения к сведениям об объекте недвижимости с кадастровым номером** 73:19:083201:1212 :

|    |   |
|----|---|
| 1. | — |
|----|---|

**1. Сведения о характерных точках контура объекта недвижимости с кадастровым номером** 73:19:083201:1214 :

Система координат МСК-55, зона 2 Зона № 2

| Обозначение характерных точек границ | Содержатся в Едином государственном реестре недвижимости |   |           | Определены в ходе выполнения комплексных кадастровых работ |              |           | Метод определения координат | Формулы, примененные для расчета средней квадратической погрешности определения координат характерных точек (Mt), м, с подставленными в такие формулы значениями и итоговые (вычисленные) значения Mt, м |
|--------------------------------------|--|---|-----------|--|--------------|-----------|-----------------------------|--|
|                                      | координаты, м  |   | Радиус, м | координаты, м  |              | Радиус, м |                             |  |
|                                      | X  | Y | R         | X  | Y            | R         |                             |  |
| 1                                    | 2  | 3 | 4         | 5  | 6            | 7         | 8                           | 9  |
| н876O                                | —  | — | —         | 511 458,22   | 2 252 688,78 | —         | —                           | Mt   |
| н877O                                | —  | — | —         | 511 461,19   | 2 252 690,38 | —         |                             |  |
| н878O                                | —  | — | —         | 511 458,64   | 2 252 695,10 | —         |                             |  |
| н879O                                | —  | — | —         | 511 455,67   | 2 252 693,50 | —         |                             |  |
| н876O                                | —  | — | —         | 511 458,22   | 2 252 688,78 | —         |                             |  |

**2. Сведения о характеристиках объекта недвижимости с кадастровым номером** 73:19:083201:1214 :

| № п/п | Наименование характеристики | Значение характеристики |
|-------|-----------------------------|-------------------------|
|-------|-----------------------------|-------------------------|

| 1    | 2   | 3   |
|------|---|---|
| 1.   | Вид объекта недвижимости  | Здание  |
| 2.   | Ранее присвоенный государственный учетный номер (инвентарный) здания, сооружения, объекта незавершенного строительства  | Инвентарный номер нет, Условный номер 73-73-09/037/2008-053 |
| 3.   | Кадастровый номер земельного участка (земельных участков), в границах которого (которых) расположены здание, сооружение, объект незавершенного строительства                                      | 73:19:083201:664  |
| 4.   | Уникальный учетный номер кадастрового квартала, в границах которого расположены здание, сооружение, объект незавершенного строительства   | 73:19:083201  |
| 5.   | Адрес здания, сооружения, объекта незавершенного строительства  | —   |
| 5.1. | Сведения о местоположении здания, сооружения, объекта незавершенного строительства (при отсутствии адреса) в структурированном в соответствии с федеральной информационной адресной системой виде |   |
| 5.2. | Дополнительные сведения о местоположении  | Ульяновская область, г.Ульяновск, СНТ "Черемушки", уч.653   |
| 6.   | Иные сведения   | —   |

**3. Пояснения к сведениям об объекте недвижимости с кадастровым номером** 73:19:083201:1214 :

1. —

**1. Сведения о характерных точках контура объекта недвижимости с кадастровым номером** 73:19:083201:1215 :

Система координат МСК-55, зона 2 Зона № 2

| Обозначение характерных точек границ | Содержатся в Едином государственном реестре недвижимости |   |           | Определены в ходе выполнения комплексных кадастровых работ |              |           | Метод определения координат | Формулы, примененные для расчета средней квадратической погрешности определения координат характерных точек (Mt), м, с подставленными в такие формулы значениями и итоговые (вычисленные) значения Mt, м |
|--------------------------------------|--|---|-----------|--|--------------|-----------|-----------------------------|--|
|                                      | координаты, м  |   | Радиус, м | координаты, м  |              | Радиус, м |                             |  |
|                                      | X  | Y | R         | X  | Y            | R         |                             |  |
| 1                                    | 2  | 3 | 4         | 5  | 6            | 7         | 8                           | 9  |
| н9440                                | —  | — | —         | 511 350,08   | 2 252 778,64 | —         | —                           | Mt   |
| н9450                                | —  | — | —         | 511 354,13   | 2 252 780,67 | —         |                             |  |
| н9460                                | —  | — | —         | 511 352,60   | 2 252 783,73 | —         |                             |  |
| н9470                                | —  | — | —         | 511 348,55   | 2 252 781,70 | —         |                             |  |



| 1      | 2 | 3 | 4 | 5          | 6            | 7 | 8 | 9  |
|--------|---|---|---|------------|--------------|---|---|----|
| н1176О | — | — | — | 511 159,52 | 2 252 704,29 | — | — | Мт |
| н1177О | — | — | — | 511 163,02 | 2 252 706,16 | — |   |    |
| н1178О | — | — | — | 511 160,43 | 2 252 711,01 | — |   |    |
| н1179О | — | — | — | 511 156,93 | 2 252 709,14 | — |   |    |
| н1176О | — | — | — | 511 159,52 | 2 252 704,29 | — |   |    |

**2. Сведения о характеристиках объекта недвижимости с кадастровым номером** 73:19:083201:1216 :

| № п/п | Наименование характеристики   | Значение характеристики                                     |
|-------|---|---|
| 1     | 2   | 3   |
| 1.    | Вид объекта недвижимости  | Здание  |
| 2.    | Ранее присвоенный государственный учетный номер (инвентарный) здания, сооружения, объекта незавершенного строительства  | Инвентарный номер нет, Условный номер 73-73-09/047/2008-111 |
| 3.    | Кадастровый номер земельного участка (земельных участков), в границах которого (которых) расположены здание, сооружение, объект незавершенного строительства                                      | 73:19:083201:896  |
| 4.    | Уникальный учетный номер кадастрового квартала, в границах которого расположены здание, сооружение, объект незавершенного строительства   | 73:19:083201  |
| 5.    | Адрес здания, сооружения, объекта незавершенного строительства  | —   |
| 5.1.  | Сведения о местоположении здания, сооружения, объекта незавершенного строительства (при отсутствии адреса) в структурированном в соответствии с федеральной информационной адресной системой виде |   |
| 5.2.  | Дополнительные сведения о местоположении  | Ульяновская область, г.Ульяновск, СНТ "Черемушки", уч.892   |
| 6.    | Иные сведения   | —   |

**3. Пояснения к сведениям об объекте недвижимости с кадастровым номером** 73:19:083201:1216 :

|    |   |
|----|---|
| 1. | — |
|----|---|

**1. Сведения о характерных точках контура объекта недвижимости с кадастровым номером** 73:19:083201:1218 :

| Система координат                    |  | МСК-55, зона 2 |           |  |              |           | Зона № <u>2</u>             |  |
|--------------------------------------|--|----------------|-----------|--|--------------|-----------|-----------------------------|--|
| Обозначение характерных точек границ | Содержатся в Едином государственном реестре недвижимости |                |           | Определены в ходе выполнения комплексных кадастровых работ |              |           | Метод определения координат | Формулы, примененные для расчета средней квадратической погрешности определения координат характерных точек (Mt), м, с подставленными в такие формулы значениями и итоговые (вычисленные) значения Mt, м |
|                                      | координаты, м  |                | Радиус, м | координаты, м  |              | Радиус, м |                             |  |
|                                      | X  | Y              | R         | X  | Y            | R         |                             |  |
| 1                                    | 2  | 3              | 4         | 5  | 6            | 7         | 8                           | 9  |
| н293О                                | —  | —              | —         | 511 846,40   | 2 253 181,86 | —         | —                           | Mt   |
| н294О                                | —  | —              | —         | 511 844,46   | 2 253 185,38 | —         |                             |  |
| н295О                                | —  | —              | —         | 511 839,06   | 2 253 182,41 | —         |                             |  |
| н296О                                | —  | —              | —         | 511 841,00   | 2 253 178,89 | —         |                             |  |
| н293О                                | —  | —              | —         | 511 846,40   | 2 253 181,86 | —         |                             |  |

**2. Сведения о характеристиках объекта недвижимости с кадастровым номером** 73:19:083201:1218 :

| № п/п | Наименование характеристики   | Значение характеристики                                     |
|-------|---|---|
| 1     | 2   | 3   |
| 1.    | Вид объекта недвижимости  | Здание  |
| 2.    | Ранее присвоенный государственный учетный номер (инвентарный) здания, сооружения, объекта незавершенного строительства  | Инвентарный номер нет, Условный номер 73-73-09/052/2008-169 |
| 3.    | Кадастровый номер земельного участка (земельных участков), в границах которого (которых) расположены здание, сооружение, объект незавершенного строительства                                      | 73:19:083201:213  |
| 4.    | Уникальный учетный номер кадастрового квартала, в границах которого расположены здание, сооружение, объект незавершенного строительства   | 73:19:083201  |
| 5.    | Адрес здания, сооружения, объекта незавершенного строительства  | —   |
| 5.1.  | Сведения о местоположении здания, сооружения, объекта незавершенного строительства (при отсутствии адреса) в структурированном в соответствии с федеральной информационной адресной системой виде |   |
| 5.2.  | Дополнительные сведения о местоположении  | Ульяновская область, г.Ульяновск, СНТ "Черемушки", уч.175   |

|    |               |   |
|----|---------------|---|
| 1  | 2             | 3 |
| 6. | Иные сведения | — |

**3. Пояснения к сведениям об объекте недвижимости с кадастровым номером** 73:19:083201:1218 :

|    |   |
|----|---|
| 1. | — |
|----|---|

**1. Сведения о характерных точках контура объекта недвижимости с кадастровым номером** 73:19:083201:1219 :

|                   |                       |                 |
|-------------------|-----------------------|-----------------|
| Система координат | <u>МСК-55, зона 2</u> | Зона № <u>2</u> |
|-------------------|-----------------------|-----------------|

| Обозначение характерных точек границ | Содержатся в Едином государственном реестре недвижимости |   |           | Определены в ходе выполнения комплексных кадастровых работ |              |           | Метод определения координат | Формулы, примененные для расчета средней квадратической погрешности определения координат характерных точек (Mt), м, с подставленными в такие формулы значениями и итоговые (вычисленные) значения Mt, м |
|--------------------------------------|--|---|-----------|--|--------------|-----------|-----------------------------|--|
|                                      | координаты, м  |   | Радиус, м | координаты, м  |              | Радиус, м |                             |  |
|                                      | X  | Y | R         | X  | Y            | R         |                             |  |
| 1                                    | 2  | 3 | 4         | 5  | 6            | 7         | 8                           | 9  |
| н796О                                | —  | — | —         | 511 511,43   | 2 252 750,38 | —         | —                           | Mt   |
| н797О                                | —  | — | —         | 511 515,09   | 2 252 752,12 | —         |                             |  |
| н798О                                | —  | — | —         | 511 512,91   | 2 252 756,71 | —         |                             |  |
| н799О                                | —  | — | —         | 511 509,25   | 2 252 754,97 | —         |                             |  |
| н796О                                | —  | — | —         | 511 511,43   | 2 252 750,38 | —         |                             |  |

**2. Сведения о характеристиках объекта недвижимости с кадастровым номером** 73:19:083201:1219 :

| № п/п | Наименование характеристики  | Значение характеристики                                     |
|-------|--|---|
| 1     | 2  | 3   |
| 1.    | Вид объекта недвижимости   | Здание  |
| 2.    | Ранее присвоенный государственный учетный номер (инвентарный) здания, сооружения, объекта незавершенного строительства                                       | Инвентарный номер нет, Условный номер 73-73-09/054/2008-171 |
| 3.    | Кадастровый номер земельного участка (земельных участков), в границах которого (которых) расположены здание, сооружение, объект незавершенного строительства | 73:19:083201:587  |
| 4.    | Уникальный учетный номер кадастрового квартала, в границах которого расположены здание, сооружение, объект незавершенного строительства                      | 73:19:083201  |

| 1    | 2   | 3   |
|------|---|---|
| 5.   | Адрес здания, сооружения, объекта незавершенного строительства  | —   |
| 5.1. | Сведения о местоположении здания, сооружения, объекта незавершенного строительства (при отсутствии адреса) в структурированном в соответствии с федеральной информационной адресной системой виде |   |
| 5.2. | Дополнительные сведения о местоположении  | Ульяновская область, г.Ульяновск, СНТ "Черемушки", уч.574 |
| 6.   | Иные сведения   | —   |

**3. Пояснения к сведениям об объекте недвижимости с кадастровым номером** 73:19:083201:1219 :

|    |   |
|----|---|
| 1. | — |
|----|---|

**1. Сведения о характерных точках контура объекта недвижимости с кадастровым номером** 73:19:083201:1222 :

|                   |                       |        |          |
|-------------------|-----------------------|--------|----------|
| Система координат | <u>МСК-55, зона 2</u> | Зона № | <u>2</u> |
|-------------------|-----------------------|--------|----------|

| Обозначение характерных точек границ | Содержатся в Едином государственном реестре недвижимости |   |           | Определены в ходе выполнения комплексных кадастровых работ |              |           | Метод определения координат | Формулы, примененные для расчета средней квадратической погрешности определения координат характерных точек (Mt), м, с подставленными в такие формулы значениями и итоговые (вычисленные) значения Mt, м |
|--------------------------------------|--|---|-----------|--|--------------|-----------|-----------------------------|--|
|                                      | координаты, м  |   | Радиус, м | координаты, м  |              | Радиус, м |                             |  |
|                                      | X  | Y | R         | X  | Y            | R         |                             |  |
| 1                                    | 2  | 3 | 4         | 5  | 6            | 7         | 8                           | 9  |
| н5840                                | —  | — | —         | 511 671,66   | 2 252 934,46 | —         | —                           | Mt   |
| н5850                                | —  | — | —         | 511 674,52   | 2 252 935,87 | —         |                             |  |
| н5860                                | —  | — | —         | 511 672,36   | 2 252 940,26 | —         |                             |  |
| н5870                                | —  | — | —         | 511 669,50   | 2 252 938,85 | —         |                             |  |
| н5840                                | —  | — | —         | 511 671,66   | 2 252 934,46 | —         |                             |  |

**2. Сведения о характеристиках объекта недвижимости с кадастровым номером** 73:19:083201:1222 :

| № п/п | Наименование характеристики  | Значение характеристики                                     |
|-------|--|---|
| 1     | 2  | 3   |
| 1.    | Вид объекта недвижимости   | Здание  |
| 2.    | Ранее присвоенный государственный учетный номер (инвентарный) здания, сооружения, объекта незавершенного строительства | Инвентарный номер нет, Условный номер 73-73-09/043/2009-213 |



| 1    | 2   | 3   |
|------|---|---|
| 3.   | Кадастровый номер земельного участка (земельных участков), в границах которого (которых) расположены здание, сооружение, объект незавершенного строительства                                      | 73:19:083201:398  |
| 4.   | Уникальный учетный номер кадастрового квартала, в границах которого расположены здание, сооружение, объект незавершенного строительства   | 73:19:083201  |
| 5.   | Адрес здания, сооружения, объекта незавершенного строительства  | —   |
| 5.1. | Сведения о местоположении здания, сооружения, объекта незавершенного строительства (при отсутствии адреса) в структурированном в соответствии с федеральной информационной адресной системой виде |   |
| 5.2. | Дополнительные сведения о местоположении  | Ульяновская область, г.Ульяновск, СНТ "Черемушки", уч.364 |
| 6.   | Иные сведения   | —   |

**3. Пояснения к сведениям об объекте недвижимости с кадастровым номером** 73:19:083201:1222 :

|    |   |
|----|---|
| 1. | — |
|----|---|

**1. Сведения о характерных точках контура объекта недвижимости с кадастровым номером** 73:19:083201:1224 :

Система координат МСК-55, зона 2 Зона № 2

| Обозначение характерных точек границ | Содержатся в Едином государственном реестре недвижимости |   |           | Определены в ходе выполнения комплексных кадастровых работ |              |           | Метод определения координат | Формулы, примененные для расчета средней квадратической погрешности определения координат характерных точек (Mt), м, с подставленными в такие формулы значениями и итоговые (вычисленные) значения Mt, м |
|--------------------------------------|--|---|-----------|--|--------------|-----------|-----------------------------|--|
|                                      | координаты, м  |   | Радиус, м | координаты, м  |              | Радиус, м |                             |  |
|                                      | X  | Y | R         | X  | Y            | R         |                             |  |
| 1                                    | 2  | 3 | 4         | 5  | 6            | 7         | 8                           | 9  |
| н328О                                | —  | — | —         | 511 843,06   | 2 253 095,16 | —         | —                           | Mt   |
| н329О                                | —  | — | —         | 511 846,62   | 2 253 088,32 | —         |                             |  |
| н330О                                | —  | — | —         | 511 851,56   | 2 253 090,89 | —         |                             |  |
| н331О                                | —  | — | —         | 511 848,00   | 2 253 097,73 | —         |                             |  |
| н328О                                | —  | — | —         | 511 843,06   | 2 253 095,16 | —         |                             |  |

**2. Сведения о характеристиках объекта недвижимости с кадастровым номером** 73:19:083201:1224 :

| № п/п | Наименование характеристики | Значение характеристики |
|-------|-----------------------------|-------------------------|
|-------|-----------------------------|-------------------------|

| 1    | 2   | 3   |
|------|---|---|
| 1.   | Вид объекта недвижимости  | Здание  |
| 2.   | Ранее присвоенный государственный учетный номер (инвентарный) здания, сооружения, объекта незавершенного строительства  | Инвентарный номер нет, Условный номер 73-73-09/040/2009-407 |
| 3.   | Кадастровый номер земельного участка (земельных участков), в границах которого (которых) расположены здание, сооружение, объект незавершенного строительства                                      | 73:19:083201:222  |
| 4.   | Уникальный учетный номер кадастрового квартала, в границах которого расположены здание, сооружение, объект незавершенного строительства   | 73:19:083201  |
| 5.   | Адрес здания, сооружения, объекта незавершенного строительства  | —   |
| 5.1. | Сведения о местоположении здания, сооружения, объекта незавершенного строительства (при отсутствии адреса) в структурированном в соответствии с федеральной информационной адресной системой виде |   |
| 5.2. | Дополнительные сведения о местоположении  | Ульяновская область, г.Ульяновск, СНТ "Черемушки", уч.184   |
| 6.   | Иные сведения   | —   |

**3. Пояснения к сведениям об объекте недвижимости с кадастровым номером** 73:19:083201:1224 :

1. —

**1. Сведения о характерных точках контура объекта недвижимости с кадастровым номером** 73:19:083201:1226 :

Система координат МСК-55, зона 2 Зона № 2

| Обозначение характерных точек границ | Содержатся в Едином государственном реестре недвижимости |   |           | Определены в ходе выполнения комплексных кадастровых работ |              |           | Метод определения координат | Формулы, примененные для расчета средней квадратической погрешности определения координат характерных точек (Mt), м, с подставленными в такие формулы значениями и итоговые (вычисленные) значения Mt, м |
|--------------------------------------|--|---|-----------|--|--------------|-----------|-----------------------------|--|
|                                      | координаты, м  |   | Радиус, м | координаты, м  |              | Радиус, м |                             |  |
|                                      | X  | Y | R         | X  | Y            | R         |                             |  |
| 1                                    | 2  | 3 | 4         | 5  | 6            | 7         | 8                           | 9  |
| н11880                               | —  | — | —         | 511 163,89   | 2 252 660,77 | —         | —                           | Mt   |
| н11890                               | —  | — | —         | 511 161,38   | 2 252 666,46 | —         |                             |  |
| н11900                               | —  | — | —         | 511 157,98   | 2 252 664,96 | —         |                             |  |
| н11910                               | —  | — | —         | 511 160,49   | 2 252 659,27 | —         |                             |  |



| 1     | 2 | 3 | 4 | 5          | 6            | 7 | 8 | 9  |
|-------|---|---|---|------------|--------------|---|---|----|
| н716О | — | — | — | 511 505,89 | 2 253 014,74 | — | — | Мт |
| н717О | — | — | — | 511 510,49 | 2 253 017,02 | — |   |    |
| н718О | — | — | — | 511 508,07 | 2 253 021,91 | — |   |    |
| н719О | — | — | — | 511 503,47 | 2 253 019,63 | — |   |    |
| н716О | — | — | — | 511 505,89 | 2 253 014,74 | — |   |    |

**2. Сведения о характеристиках объекта недвижимости с кадастровым номером** 73:19:083201:1228 :

| № п/п | Наименование характеристики   | Значение характеристики                                     |
|-------|---|---|
| 1     | 2   | 3   |
| 1.    | Вид объекта недвижимости  | Здание  |
| 2.    | Ранее присвоенный государственный учетный номер (инвентарный) здания, сооружения, объекта незавершенного строительства  | Инвентарный номер нет, Условный номер 73-73-09/030/2008-048 |
| 3.    | Кадастровый номер земельного участка (земельных участков), в границах которого (которых) расположены здание, сооружение, объект незавершенного строительства                                      | 73:19:083201:500  |
| 4.    | Уникальный учетный номер кадастрового квартала, в границах которого расположены здание, сооружение, объект незавершенного строительства   | 73:19:083201  |
| 5.    | Адрес здания, сооружения, объекта незавершенного строительства  | —   |
| 5.1.  | Сведения о местоположении здания, сооружения, объекта незавершенного строительства (при отсутствии адреса) в структурированном в соответствии с федеральной информационной адресной системой виде |   |
| 5.2.  | Дополнительные сведения о местоположении  | Ульяновская область, г.Ульяновск, СНТ "Черемушки", уч.481   |
| 6.    | Иные сведения   | —   |

**3. Пояснения к сведениям об объекте недвижимости с кадастровым номером** 73:19:083201:1228 :

|    |   |
|----|---|
| 1. | — |
|----|---|

**1. Сведения о характерных точках контура объекта недвижимости с кадастровым номером** 73:19:083201:1229 :

| Система координат                    |  | МСК-55, зона 2 |           |  |              |           | Зона № <u>2</u>             |  |
|--------------------------------------|--|----------------|-----------|--|--------------|-----------|-----------------------------|--|
| Обозначение характерных точек границ | Содержатся в Едином государственном реестре недвижимости |                |           | Определены в ходе выполнения комплексных кадастровых работ |              |           | Метод определения координат | Формулы, примененные для расчета средней квадратической погрешности определения координат характерных точек (Mt), м, с подставленными в такие формулы значениями и итоговые (вычисленные) значения Mt, м |
|                                      | координаты, м  |                | Радиус, м | координаты, м  |              | Радиус, м |                             |  |
|                                      | X  | Y              | R         | X  | Y            | R         |                             |  |
| 1                                    | 2  | 3              | 4         | 5  | 6            | 7         | 8                           | 9  |
| н10160                               | —  | —              | —         | 511 337,11   | 2 252 684,14 | —         | —                           | Mt   |
| н10170                               | —  | —              | —         | 511 339,81   | 2 252 685,52 | —         |                             |  |
| н10180                               | —  | —              | —         | 511 337,83   | 2 252 689,37 | —         |                             |  |
| н10190                               | —  | —              | —         | 511 335,14   | 2 252 687,98 | —         |                             |  |
| н10160                               | —  | —              | —         | 511 337,11   | 2 252 684,14 | —         |                             |  |

**2. Сведения о характеристиках объекта недвижимости с кадастровым номером** 73:19:083201:1229 :

| № п/п | Наименование характеристики   | Значение характеристики                                     |
|-------|---|---|
| 1     | 2   | 3   |
| 1.    | Вид объекта недвижимости  | Здание  |
| 2.    | Ранее присвоенный государственный учетный номер (инвентарный) здания, сооружения, объекта незавершенного строительства  | Инвентарный номер нет, Условный номер 73-73-09/030/2008-430 |
| 3.    | Кадастровый номер земельного участка (земельных участков), в границах которого (которых) расположены здание, сооружение, объект незавершенного строительства                                      | 73:19:083201:774  |
| 4.    | Уникальный учетный номер кадастрового квартала, в границах которого расположены здание, сооружение, объект незавершенного строительства   | 73:19:083201  |
| 5.    | Адрес здания, сооружения, объекта незавершенного строительства  | —   |
| 5.1.  | Сведения о местоположении здания, сооружения, объекта незавершенного строительства (при отсутствии адреса) в структурированном в соответствии с федеральной информационной адресной системой виде |   |
| 5.2.  | Дополнительные сведения о местоположении  | Ульяновская область, г.Ульяновск, СНТ "Черемушки", уч.763   |

|    |               |   |
|----|---------------|---|
| 1  | 2             | 3 |
| 6. | Иные сведения | — |

**3. Пояснения к сведениям об объекте недвижимости с кадастровым номером** 73:19:083201:1229 :

|    |   |
|----|---|
| 1. | — |
|----|---|

**1. Сведения о характерных точках контура объекта недвижимости с кадастровым номером** 73:19:083201:1231 :

|                   |                       |                 |
|-------------------|-----------------------|-----------------|
| Система координат | <u>МСК-55, зона 2</u> | Зона № <u>2</u> |
|-------------------|-----------------------|-----------------|

| Обозначение характерных точек границ | Содержатся в Едином государственном реестре недвижимости |   |           | Определены в ходе выполнения комплексных кадастровых работ |              |           | Метод определения координат | Формулы, примененные для расчета средней квадратической погрешности определения координат характерных точек (Mt), м, с подставленными в такие формулы значениями и итоговые (вычисленные) значения Mt, м |
|--------------------------------------|--|---|-----------|--|--------------|-----------|-----------------------------|--|
|                                      | координаты, м  |   | Радиус, м | координаты, м  |              | Радиус, м |                             |  |
|                                      | X  | Y | R         | X  | Y            | R         |                             |  |
| 1                                    | 2  | 3 | 4         | 5  | 6            | 7         | 8                           | 9  |
| н948О                                | —  | — | —         | 511 337,09   | 2 252 807,96 | —         | —                           | Mt   |
| н949О                                | —  | — | —         | 511 341,62   | 2 252 810,23 | —         |                             |  |
| н950О                                | —  | — | —         | 511 339,47   | 2 252 814,53 | —         |                             |  |
| н951О                                | —  | — | —         | 511 334,94   | 2 252 812,26 | —         |                             |  |
| н948О                                | —  | — | —         | 511 337,09   | 2 252 807,96 | —         |                             |  |

**2. Сведения о характеристиках объекта недвижимости с кадастровым номером** 73:19:083201:1231 :

| № п/п | Наименование характеристики  | Значение характеристики                                     |
|-------|--|---|
| 1     | 2  | 3   |
| 1.    | Вид объекта недвижимости   | Здание  |
| 2.    | Ранее присвоенный государственный учетный номер (инвентарный) здания, сооружения, объекта незавершенного строительства                                       | Инвентарный номер нет, Условный номер 73-73-09/001/2009-077 |
| 3.    | Кадастровый номер земельного участка (земельных участков), в границах которого (которых) расположены здание, сооружение, объект незавершенного строительства | 73:19:083201:728  |
| 4.    | Уникальный учетный номер кадастрового квартала, в границах которого расположены здание, сооружение, объект незавершенного строительства                      | 73:19:083201  |

|      |   |   |
|------|---|---|
| 1    | 2   | 3   |
| 5.   | Адрес здания, сооружения, объекта незавершенного строительства  | —   |
| 5.1. | Сведения о местоположении здания, сооружения, объекта незавершенного строительства (при отсутствии адреса) в структурированном в соответствии с федеральной информационной адресной системой виде |   |
| 5.2. | Дополнительные сведения о местоположении  | Ульяновская область, г.Ульяновск, СНТ "Черемушки", уч.717 |
| 6.   | Иные сведения   | —   |

**3. Пояснения к сведениям об объекте недвижимости с кадастровым номером** 73:19:083201:1231 :

|    |   |
|----|---|
| 1. | — |
|----|---|

**1. Сведения о характерных точках контура объекта недвижимости с кадастровым номером** 73:19:083201:1233 :

|                   |                       |        |          |
|-------------------|-----------------------|--------|----------|
| Система координат | <u>МСК-55, зона 2</u> | Зона № | <u>2</u> |
|-------------------|-----------------------|--------|----------|

| Обозначение характерных точек границ | Содержатся в Едином государственном реестре недвижимости |   |           | Определены в ходе выполнения комплексных кадастровых работ |              |           | Метод определения координат | Формулы, примененные для расчета средней квадратической погрешности определения координат характерных точек (Mt), м, с подставленными в такие формулы значениями и итоговые (вычисленные) значения Mt, м |
|--------------------------------------|--|---|-----------|--|--------------|-----------|-----------------------------|--|
|                                      | координаты, м  |   | Радиус, м | координаты, м  |              | Радиус, м |                             |  |
|                                      | X  | Y | R         | X  | Y            | R         |                             |  |
| 1                                    | 2  | 3 | 4         | 5  | 6            | 7         | 8                           | 9  |
| н400О                                | —  | — | —         | 511 808,55   | 2 253 000,70 | —         | —                           | Mt   |
| н401О                                | —  | — | —         | 511 806,72   | 2 253 004,35 | —         |                             |  |
| н402О                                | —  | — | —         | 511 801,58   | 2 253 001,78 | —         |                             |  |
| н403О                                | —  | — | —         | 511 803,41   | 2 252 998,13 | —         |                             |  |
| н400О                                | —  | — | —         | 511 808,55   | 2 253 000,70 | —         |                             |  |

**2. Сведения о характеристиках объекта недвижимости с кадастровым номером** 73:19:083201:1233 :

| № п/п | Наименование характеристики  | Значение характеристики                                     |
|-------|--|---|
| 1     | 2  | 3   |
| 1.    | Вид объекта недвижимости   | Здание  |
| 2.    | Ранее присвоенный государственный учетный номер (инвентарный) здания, сооружения, объекта незавершенного строительства | Инвентарный номер нет, Условный номер 73-73-09/057/2009-162 |

| 1    | 2   | 3   |
|------|---|---|
| 3.   | Кадастровый номер земельного участка (земельных участков), в границах которого (которых) расположены здание, сооружение, объект незавершенного строительства                                      | 73:19:083201:281  |
| 4.   | Уникальный учетный номер кадастрового квартала, в границах которого расположены здание, сооружение, объект незавершенного строительства   | 73:19:083201  |
| 5.   | Адрес здания, сооружения, объекта незавершенного строительства  | —   |
| 5.1. | Сведения о местоположении здания, сооружения, объекта незавершенного строительства (при отсутствии адреса) в структурированном в соответствии с федеральной информационной адресной системой виде |   |
| 5.2. | Дополнительные сведения о местоположении  | Ульяновская область, г.Ульяновск, СНТ "Черемушки", уч.230 |
| 6.   | Иные сведения   | —   |

**3. Пояснения к сведениям об объекте недвижимости с кадастровым номером** 73:19:083201:1233 :

|    |   |
|----|---|
| 1. | — |
|----|---|

**1. Сведения о характерных точках контура объекта недвижимости с кадастровым номером** 73:19:083201:1236 :

Система координат МСК-55, зона 2 Зона № 2

| Обозначение характерных точек границ | Содержатся в Едином государственном реестре недвижимости |   |           | Определены в ходе выполнения комплексных кадастровых работ |              |           | Метод определения координат | Формулы, примененные для расчета средней квадратической погрешности определения координат характерных точек (Mt), м, с подставленными в такие формулы значениями и итоговые (вычисленные) значения Mt, м |
|--------------------------------------|--|---|-----------|--|--------------|-----------|-----------------------------|--|
|                                      | координаты, м  |   | Радиус, м | координаты, м  |              | Радиус, м |                             |  |
|                                      | X  | Y | R         | X  | Y            | R         |                             |  |
| 1                                    | 2  | 3 | 4         | 5  | 6            | 7         | 8                           | 9  |
| н10280                               | —  | — | —         | 511 293,38   | 2 252 768,96 | —         | —                           | Mt   |
| н10290                               | —  | — | —         | 511 297,22   | 2 252 770,92 | —         |                             |  |
| н10300                               | —  | — | —         | 511 294,68   | 2 252 775,90 | —         |                             |  |
| н10310                               | —  | — | —         | 511 290,84   | 2 252 773,94 | —         |                             |  |
| н10280                               | —  | — | —         | 511 293,38   | 2 252 768,96 | —         |                             |  |

**2. Сведения о характеристиках объекта недвижимости с кадастровым номером** 73:19:083201:1236 :

| № п/п | Наименование характеристики | Значение характеристики |
|-------|-----------------------------|-------------------------|
|-------|-----------------------------|-------------------------|



| 1    | 2   | 3   |
|------|---|---|
| 1.   | Вид объекта недвижимости  | Здание  |
| 2.   | Ранее присвоенный государственный учетный номер (инвентарный) здания, сооружения, объекта незавершенного строительства  | Инвентарный номер нет, Условный номер 73-73-09/019/2008-273 |
| 3.   | Кадастровый номер земельного участка (земельных участков), в границах которого (которых) расположены здание, сооружение, объект незавершенного строительства                                      | 73:19:083201:780  |
| 4.   | Уникальный учетный номер кадастрового квартала, в границах которого расположены здание, сооружение, объект незавершенного строительства   | 73:19:083201  |
| 5.   | Адрес здания, сооружения, объекта незавершенного строительства  | —   |
| 5.1. | Сведения о местоположении здания, сооружения, объекта незавершенного строительства (при отсутствии адреса) в структурированном в соответствии с федеральной информационной адресной системой виде |   |
| 5.2. | Дополнительные сведения о местоположении  | Ульяновская область, г.Ульяновск, СНТ "Черемушки", уч.769   |
| 6.   | Иные сведения   | —   |

**3. Пояснения к сведениям об объекте недвижимости с кадастровым номером** 73:19:083201:1236 :

1. —

**1. Сведения о характерных точках контура объекта недвижимости с кадастровым номером** 73:19:083201:1237 :

Система координат МСК-55, зона 2 Зона № 2

| Обозначение характерных точек границ | Содержатся в Едином государственном реестре недвижимости |   |           | Определены в ходе выполнения комплексных кадастровых работ |              |           | Метод определения координат | Формулы, примененные для расчета средней квадратической погрешности определения координат характерных точек (Mt), м, с подставленными в такие формулы значениями и итоговые (вычисленные) значения Mt, м |
|--------------------------------------|--|---|-----------|--|--------------|-----------|-----------------------------|--|
|                                      | координаты, м  |   | Радиус, м | координаты, м  |              | Радиус, м |                             |  |
|                                      | X  | Y | R         | X  | Y            | R         |                             |  |
| 1                                    | 2  | 3 | 4         | 5  | 6            | 7         | 8                           | 9  |
| n1180O                               | —  | — | —         | 511 125,68   | 2 252 776,28 | —         | —                           | Mt   |
| n1181O                               | —  | — | —         | 511 128,94   | 2 252 777,88 | —         |                             |  |
| n1182O                               | —  | — | —         | 511 126,51   | 2 252 782,83 | —         |                             |  |
| n1183O                               | —  | — | —         | 511 123,25   | 2 252 781,23 | —         |                             |  |



| 1      | 2 | 3 | 4 | 5          | 6            | 7 | 8 | 9  |
|--------|---|---|---|------------|--------------|---|---|----|
| н10320 | — | — | — | 511 284,45 | 2 252 782,91 | — | — | Мт |
| н10330 | — | — | — | 511 290,14 | 2 252 785,53 | — |   |    |
| н10340 | — | — | — | 511 287,91 | 2 252 790,39 | — |   |    |
| н10350 | — | — | — | 511 282,22 | 2 252 787,77 | — |   |    |
| н10320 | — | — | — | 511 284,45 | 2 252 782,91 | — |   |    |

**2. Сведения о характеристиках объекта недвижимости с кадастровым номером** 73:19:083201:1238 :

| № п/п | Наименование характеристики   | Значение характеристики                                     |
|-------|---|---|
| 1     | 2   | 3   |
| 1.    | Вид объекта недвижимости  | Здание  |
| 2.    | Ранее присвоенный государственный учетный номер (инвентарный) здания, сооружения, объекта незавершенного строительства  | Инвентарный номер нет, Условный номер 73-73-09/030/2008-270 |
| 3.    | Кадастровый номер земельного участка (земельных участков), в границах которого (которых) расположены здание, сооружение, объект незавершенного строительства                                      | 73:19:083201:781  |
| 4.    | Уникальный учетный номер кадастрового квартала, в границах которого расположены здание, сооружение, объект незавершенного строительства   | 73:19:083201  |
| 5.    | Адрес здания, сооружения, объекта незавершенного строительства  | —   |
| 5.1.  | Сведения о местоположении здания, сооружения, объекта незавершенного строительства (при отсутствии адреса) в структурированном в соответствии с федеральной информационной адресной системой виде |   |
| 5.2.  | Дополнительные сведения о местоположении  | Ульяновская область, г.Ульяновск, СНТ "Черемушки", уч.770   |
| 6.    | Иные сведения   | —   |

**3. Пояснения к сведениям об объекте недвижимости с кадастровым номером** 73:19:083201:1238 :

|    |   |
|----|---|
| 1. | — |
|----|---|

**1. Сведения о характерных точках контура объекта недвижимости с кадастровым номером** 73:19:083201:1241 :

| Система координат                    |  | МСК-55, зона 2 |           |  |              |           | Зона № <u>2</u>             |  |
|--------------------------------------|--|----------------|-----------|--|--------------|-----------|-----------------------------|--|
| Обозначение характерных точек границ | Содержатся в Едином государственном реестре недвижимости |                |           | Определены в ходе выполнения комплексных кадастровых работ |              |           | Метод определения координат | Формулы, примененные для расчета средней квадратической погрешности определения координат характерных точек (Mt), м, с подставленными в такие формулы значениями и итоговые (вычисленные) значения Mt, м |
|                                      | координаты, м  |                | Радиус, м | координаты, м  |              | Радиус, м |                             |  |
|                                      | X  | Y              | R         | X  | Y            | R         |                             |  |
| 1                                    | 2  | 3              | 4         | 5  | 6            | 7         | 8                           | 9  |
| н12840                               | —  | —              | —         | 511 065,33   | 2 252 515,62 | —         | —                           | Mt   |
| н12850                               | —  | —              | —         | 511 070,00   | 2 252 518,29 | —         |                             |  |
| н12860                               | —  | —              | —         | 511 067,57   | 2 252 522,55 | —         |                             |  |
| н12870                               | —  | —              | —         | 511 062,90   | 2 252 519,88 | —         |                             |  |
| н12840                               | —  | —              | —         | 511 065,33   | 2 252 515,62 | —         |                             |  |

**2. Сведения о характеристиках объекта недвижимости с кадастровым номером** 73:19:083201:1241 :

| № п/п | Наименование характеристики   | Значение характеристики                                     |
|-------|---|---|
| 1     | 2   | 3   |
| 1.    | Вид объекта недвижимости  | Здание  |
| 2.    | Ранее присвоенный государственный учетный номер (инвентарный) здания, сооружения, объекта незавершенного строительства  | Инвентарный номер нет, Условный номер 73-73-09/034/2007-097 |
| 3.    | Кадастровый номер земельного участка (земельных участков), в границах которого (которых) расположены здание, сооружение, объект незавершенного строительства                                      | 73:19:083201:1009   |
| 4.    | Уникальный учетный номер кадастрового квартала, в границах которого расположены здание, сооружение, объект незавершенного строительства   | 73:19:083201  |
| 5.    | Адрес здания, сооружения, объекта незавершенного строительства  | —   |
| 5.1.  | Сведения о местоположении здания, сооружения, объекта незавершенного строительства (при отсутствии адреса) в структурированном в соответствии с федеральной информационной адресной системой виде |   |
| 5.2.  | Дополнительные сведения о местоположении  | Ульяновская область, г.Ульяновск, СНТ "Черемушки", уч.1012  |

|    |               |   |
|----|---------------|---|
| 1  | 2             | 3 |
| 6. | Иные сведения | — |

**3. Пояснения к сведениям об объекте недвижимости с кадастровым номером** 73:19:083201:1241 :

|    |   |
|----|---|
| 1. | — |
|----|---|

**1. Сведения о характерных точках контура объекта недвижимости с кадастровым номером** 73:19:083201:1242 :

|                   |                       |                 |
|-------------------|-----------------------|-----------------|
| Система координат | <u>МСК-55, зона 2</u> | Зона № <u>2</u> |
|-------------------|-----------------------|-----------------|

| Обозначение характерных точек границ | Содержатся в Едином государственном реестре недвижимости |   |           | Определены в ходе выполнения комплексных кадастровых работ |              |           | Метод определения координат | Формулы, примененные для расчета средней квадратической погрешности определения координат характерных точек (Mt), м, с подставленными в такие формулы значениями и итоговые (вычисленные) значения Mt, м |
|--------------------------------------|--|---|-----------|--|--------------|-----------|-----------------------------|--|
|                                      | координаты, м  |   | Радиус, м | координаты, м  |              | Радиус, м |                             |  |
|                                      | X  | Y | R         | X  | Y            | R         |                             |  |
| 1                                    | 2  | 3 | 4         | 5  | 6            | 7         | 8                           | 9  |
| н3600                                | —  | — | —         | 511 853,98   | 2 252 952,60 | —         | —                           | Mt   |
| н3610                                | —  | — | —         | 511 851,95   | 2 252 956,72 | —         |                             |  |
| н3620                                | —  | — | —         | 511 847,53   | 2 252 954,54 | —         |                             |  |
| н3630                                | —  | — | —         | 511 849,56   | 2 252 950,42 | —         |                             |  |
| н3600                                | —  | — | —         | 511 853,98   | 2 252 952,60 | —         |                             |  |

**2. Сведения о характеристиках объекта недвижимости с кадастровым номером** 73:19:083201:1242 :

| № п/п | Наименование характеристики  | Значение характеристики                                     |
|-------|--|---|
| 1     | 2  | 3   |
| 1.    | Вид объекта недвижимости   | Здание  |
| 2.    | Ранее присвоенный государственный учетный номер (инвентарный) здания, сооружения, объекта незавершенного строительства                                       | Инвентарный номер нет, Условный номер 73-73-09/016/2008-212 |
| 3.    | Кадастровый номер земельного участка (земельных участков), в границах которого (которых) расположены здание, сооружение, объект незавершенного строительства | 73:19:083201:58   |
| 4.    | Уникальный учетный номер кадастрового квартала, в границах которого расположены здание, сооружение, объект незавершенного строительства                      | 73:19:083201  |

|      |   |   |
|------|---|---|
| 1    | 2   | 3   |
| 5.   | Адрес здания, сооружения, объекта незавершенного строительства  | —   |
| 5.1. | Сведения о местоположении здания, сооружения, объекта незавершенного строительства (при отсутствии адреса) в структурированном в соответствии с федеральной информационной адресной системой виде |   |
| 5.2. | Дополнительные сведения о местоположении  | Ульяновская область, г.Ульяновск, СНТ "Черемушки", уч.211 |
| 6.   | Иные сведения   | —   |

**3. Пояснения к сведениям об объекте недвижимости с кадастровым номером** 73:19:083201:1242 :

|    |   |
|----|---|
| 1. | — |
|----|---|

**1. Сведения о характерных точках контура объекта недвижимости с кадастровым номером** 73:19:083201:1243 :

|                   |                       |        |          |
|-------------------|-----------------------|--------|----------|
| Система координат | <u>МСК-55, зона 2</u> | Зона № | <u>2</u> |
|-------------------|-----------------------|--------|----------|

| Обозначение характерных точек границ | Содержатся в Едином государственном реестре недвижимости |   |           | Определены в ходе выполнения комплексных кадастровых работ |              |           | Метод определения координат | Формулы, примененные для расчета средней квадратической погрешности определения координат характерных точек (Mt), м, с подставленными в такие формулы значениями и итоговые (вычисленные) значения Mt, м |
|--------------------------------------|--|---|-----------|--|--------------|-----------|-----------------------------|--|
|                                      | координаты, м  |   | Радиус, м | координаты, м  |              | Радиус, м |                             |  |
|                                      | X  | Y | R         | X  | Y            | R         |                             |  |
| 1                                    | 2  | 3 | 4         | 5  | 6            | 7         | 8                           | 9  |
| н1156О                               | —  | — | —         | 511 151,31   | 2 252 806,94 | —         | —                           | Mt   |
| н1157О                               | —  | — | —         | 511 155,15   | 2 252 808,88 | —         |                             |  |
| н1158О                               | —  | — | —         | 511 152,75   | 2 252 813,61 | —         |                             |  |
| н1159О                               | —  | — | —         | 511 148,91   | 2 252 811,67 | —         |                             |  |
| н1156О                               | —  | — | —         | 511 151,31   | 2 252 806,94 | —         |                             |  |

**2. Сведения о характеристиках объекта недвижимости с кадастровым номером** 73:19:083201:1243 :

| № п/п | Наименование характеристики  | Значение характеристики                                     |
|-------|--|---|
| 1     | 2  | 3   |
| 1.    | Вид объекта недвижимости   | Здание  |
| 2.    | Ранее присвоенный государственный учетный номер (инвентарный) здания, сооружения, объекта незавершенного строительства | Инвентарный номер нет, Условный номер 73-73-09/024/2008-184 |

| 1    | 2   | 3   |
|------|---|---|
| 3.   | Кадастровый номер земельного участка (земельных участков), в границах которого (которых) расположены здание, сооружение, объект незавершенного строительства                                      | 73:19:083201:878  |
| 4.   | Уникальный учетный номер кадастрового квартала, в границах которого расположены здание, сооружение, объект незавершенного строительства   | 73:19:083201  |
| 5.   | Адрес здания, сооружения, объекта незавершенного строительства  | —   |
| 5.1. | Сведения о местоположении здания, сооружения, объекта незавершенного строительства (при отсутствии адреса) в структурированном в соответствии с федеральной информационной адресной системой виде |   |
| 5.2. | Дополнительные сведения о местоположении  | Ульяновская область, г.Ульяновск, СНТ "Черемушки", уч.873 |
| 6.   | Иные сведения   | —   |

**3. Пояснения к сведениям об объекте недвижимости с кадастровым номером** 73:19:083201:1243 :

|    |   |
|----|---|
| 1. | — |
|----|---|

**1. Сведения о характерных точках контура объекта недвижимости с кадастровым номером** 73:19:083201:1245 :

Система координат МСК-55, зона 2 Зона № 2

| Обозначение характерных точек границ | Содержатся в Едином государственном реестре недвижимости |   |           | Определены в ходе выполнения комплексных кадастровых работ |              |           | Метод определения координат | Формулы, примененные для расчета средней квадратической погрешности определения координат характерных точек (Mt), м, с подставленными в такие формулы значениями и итоговые (вычисленные) значения Mt, м |
|--------------------------------------|--|---|-----------|--|--------------|-----------|-----------------------------|--|
|                                      | координаты, м  |   | Радиус, м | координаты, м  |              | Радиус, м |                             |  |
|                                      | X  | Y | R         | X  | Y            | R         |                             |  |
| 1                                    | 2  | 3 | 4         | 5  | 6            | 7         | 8                           | 9  |
| н3640                                | —  | — | —         | 511 840,55   | 2 252 979,97 | —         | —                           | Mt   |
| н3650                                | —  | — | —         | 511 838,38   | 2 252 984,44 | —         |                             |  |
| н3660                                | —  | — | —         | 511 834,23   | 2 252 982,43 | —         |                             |  |
| н3670                                | —  | — | —         | 511 836,40   | 2 252 977,96 | —         |                             |  |
| н3640                                | —  | — | —         | 511 840,55   | 2 252 979,97 | —         |                             |  |

**2. Сведения о характеристиках объекта недвижимости с кадастровым номером** 73:19:083201:1245 :

| № п/п | Наименование характеристики | Значение характеристики |
|-------|-----------------------------|-------------------------|
|-------|-----------------------------|-------------------------|

| 1    | 2   | 3   |
|------|---|---|
| 1.   | Вид объекта недвижимости  | Здание  |
| 2.   | Ранее присвоенный государственный учетный номер (инвентарный) здания, сооружения, объекта незавершенного строительства  | Инвентарный номер нет, Условный номер 73-73-09/030/2008-013 |
| 3.   | Кадастровый номер земельного участка (земельных участков), в границах которого (которых) расположены здание, сооружение, объект незавершенного строительства                                      | 73:19:083201:266  |
| 4.   | Уникальный учетный номер кадастрового квартала, в границах которого расположены здание, сооружение, объект незавершенного строительства   | 73:19:083201  |
| 5.   | Адрес здания, сооружения, объекта незавершенного строительства  | —   |
| 5.1. | Сведения о местоположении здания, сооружения, объекта незавершенного строительства (при отсутствии адреса) в структурированном в соответствии с федеральной информационной адресной системой виде |   |
| 5.2. | Дополнительные сведения о местоположении  | Ульяновская область, г.Ульяновск, СНТ "Черемушки", уч.213   |
| 6.   | Иные сведения   | —   |

**3. Пояснения к сведениям об объекте недвижимости с кадастровым номером** 73:19:083201:1245 :

1. —

**1. Сведения о характерных точках контура объекта недвижимости с кадастровым номером** 73:19:083201:1246 :

Система координат МСК-55, зона 2 Зона № 2

| Обозначение характерных точек границ | Содержатся в Едином государственном реестре недвижимости |   |           | Определены в ходе выполнения комплексных кадастровых работ |              |           | Метод определения координат | Формулы, примененные для расчета средней квадратической погрешности определения координат характерных точек (Mt), м, с подставленными в такие формулы значениями и итоговые (вычисленные) значения Mt, м |
|--------------------------------------|--|---|-----------|--|--------------|-----------|-----------------------------|--|
|                                      | координаты, м  |   | Радиус, м | координаты, м  |              | Радиус, м |                             |  |
|                                      | X  | Y | R         | X  | Y            | R         |                             |  |
| 1                                    | 2  | 3 | 4         | 5  | 6            | 7         | 8                           | 9  |
| н10720                               | —  | — | —         | 511 302,98   | 2 252 667,05 | —         | —                           | Mt   |
| н10730                               | —  | — | —         | 511 307,20   | 2 252 669,23 | —         |                             |  |
| н10740                               | —  | — | —         | 511 304,84   | 2 252 673,79 | —         |                             |  |
| н10750                               | —  | — | —         | 511 300,62   | 2 252 671,61 | —         |                             |  |





| 1      | 2 | 3 | 4 | 5          | 6            | 7 | 8 | 9  |
|--------|---|---|---|------------|--------------|---|---|----|
| н11360 | — | — | — | 511 186,44 | 2 252 734,87 | — | — | Мт |
| н11370 | — | — | — | 511 190,31 | 2 252 736,63 | — |   |    |
| н11380 | — | — | — | 511 188,09 | 2 252 741,51 | — |   |    |
| н11390 | — | — | — | 511 184,23 | 2 252 739,75 | — |   |    |
| н11360 | — | — | — | 511 186,44 | 2 252 734,87 | — |   |    |

**2. Сведения о характеристиках объекта недвижимости с кадастровым номером** 73:19:083201:1248 :

| № п/п | Наименование характеристики   | Значение характеристики                                     |
|-------|---|---|
| 1     | 2   | 3   |
| 1.    | Вид объекта недвижимости  | Здание  |
| 2.    | Ранее присвоенный государственный учетный номер (инвентарный) здания, сооружения, объекта незавершенного строительства  | Инвентарный номер нет, Условный номер 73-73-09/032/2008-256 |
| 3.    | Кадастровый номер земельного участка (земельных участков), в границах которого (которых) расположены здание, сооружение, объект незавершенного строительства                                      | 73:19:083201:873  |
| 4.    | Уникальный учетный номер кадастрового квартала, в границах которого расположены здание, сооружение, объект незавершенного строительства   | 73:19:083201  |
| 5.    | Адрес здания, сооружения, объекта незавершенного строительства  | —   |
| 5.1.  | Сведения о местоположении здания, сооружения, объекта незавершенного строительства (при отсутствии адреса) в структурированном в соответствии с федеральной информационной адресной системой виде |   |
| 5.2.  | Дополнительные сведения о местоположении  | Ульяновская область, г.Ульяновск, СНТ "Черемушки", уч.868   |
| 6.    | Иные сведения   | —   |

**3. Пояснения к сведениям об объекте недвижимости с кадастровым номером** 73:19:083201:1248 :

|    |   |
|----|---|
| 1. | — |
|----|---|

**1. Сведения о характерных точках контура объекта недвижимости с кадастровым номером** 73:19:083201:1249 :

| Система координат                    |  | МСК-55, зона 2 |           |  |              |           | Зона № <u>2</u>             |  |
|--------------------------------------|--|----------------|-----------|--|--------------|-----------|-----------------------------|--|
| Обозначение характерных точек границ | Содержатся в Едином государственном реестре недвижимости |                |           | Определены в ходе выполнения комплексных кадастровых работ |              |           | Метод определения координат | Формулы, примененные для расчета средней квадратической погрешности определения координат характерных точек (Mt), м, с подставленными в такие формулы значениями и итоговые (вычисленные) значения Mt, м |
|                                      | координаты, м  |                | Радиус, м | координаты, м  |              | Радиус, м |                             |  |
|                                      | X  | Y              | R         | X  | Y            | R         |                             |  |
| 1                                    | 2  | 3              | 4         | 5  | 6            | 7         | 8                           | 9  |
| н7920                                | —  | —              | —         | 511 471,20   | 2 252 926,19 | —         | —                           | Mt   |
| н7930                                | —  | —              | —         | 511 469,10   | 2 252 930,46 | —         |                             |  |
| н7940                                | —  | —              | —         | 511 465,24   | 2 252 928,56 | —         |                             |  |
| н7950                                | —  | —              | —         | 511 467,34   | 2 252 924,29 | —         |                             |  |
| н7920                                | —  | —              | —         | 511 471,20   | 2 252 926,19 | —         |                             |  |

**2. Сведения о характеристиках объекта недвижимости с кадастровым номером** 73:19:083201:1249 :

| № п/п | Наименование характеристики   | Значение характеристики                                     |
|-------|---|---|
| 1     | 2   | 3   |
| 1.    | Вид объекта недвижимости  | Здание  |
| 2.    | Ранее присвоенный государственный учетный номер (инвентарный) здания, сооружения, объекта незавершенного строительства  | Инвентарный номер нет, Условный номер 73-73-09/039/2008-305 |
| 3.    | Кадастровый номер земельного участка (земельных участков), в границах которого (которых) расположены здание, сооружение, объект незавершенного строительства                                      | 73:19:083201:571  |
| 4.    | Уникальный учетный номер кадастрового квартала, в границах которого расположены здание, сооружение, объект незавершенного строительства   | 73:19:083201  |
| 5.    | Адрес здания, сооружения, объекта незавершенного строительства  | —   |
| 5.1.  | Сведения о местоположении здания, сооружения, объекта незавершенного строительства (при отсутствии адреса) в структурированном в соответствии с федеральной информационной адресной системой виде |   |
| 5.2.  | Дополнительные сведения о местоположении  | Ульяновская область, г.Ульяновск, СНТ "Черемушки", уч.558   |

|    |               |   |
|----|---------------|---|
| 1  | 2             | 3 |
| 6. | Иные сведения | — |

**3. Пояснения к сведениям об объекте недвижимости с кадастровым номером** 73:19:083201:1249 :

|    |   |
|----|---|
| 1. | — |
|----|---|

**1. Сведения о характерных точках контура объекта недвижимости с кадастровым номером** 73:19:083201:1250 :

|                   |                       |                 |
|-------------------|-----------------------|-----------------|
| Система координат | <u>МСК-55, зона 2</u> | Зона № <u>2</u> |
|-------------------|-----------------------|-----------------|

| Обозначение характерных точек границ | Содержатся в Едином государственном реестре недвижимости |   |           | Определены в ходе выполнения комплексных кадастровых работ |              |           | Метод определения координат | Формулы, примененные для расчета средней квадратической погрешности определения координат характерных точек (Mt), м, с подставленными в такие формулы значениями и итоговые (вычисленные) значения Mt, м |
|--------------------------------------|--|---|-----------|--|--------------|-----------|-----------------------------|--|
|                                      | координаты, м  |   | Радиус, м | координаты, м  |              | Радиус, м |                             |  |
|                                      | X  | Y | R         | X  | Y            | R         |                             |  |
| 1                                    | 2  | 3 | 4         | 5  | 6            | 7         | 8                           | 9  |
| н10200                               | —  | — | —         | 511 328,95   | 2 252 697,20 | —         | —                           | Mt   |
| н10210                               | —  | — | —         | 511 332,34   | 2 252 698,82 | —         |                             |  |
| н10220                               | —  | — | —         | 511 329,92   | 2 252 703,88 | —         |                             |  |
| н10230                               | —  | — | —         | 511 326,52   | 2 252 702,25 | —         |                             |  |
| н10200                               | —  | — | —         | 511 328,95   | 2 252 697,20 | —         |                             |  |

**2. Сведения о характеристиках объекта недвижимости с кадастровым номером** 73:19:083201:1250 :

| № п/п | Наименование характеристики  | Значение характеристики                                     |
|-------|--|---|
| 1     | 2  | 3   |
| 1.    | Вид объекта недвижимости   | Здание  |
| 2.    | Ранее присвоенный государственный учетный номер (инвентарный) здания, сооружения, объекта незавершенного строительства                                       | Инвентарный номер нет, Условный номер 73-73-09/001/2009-368 |
| 3.    | Кадастровый номер земельного участка (земельных участков), в границах которого (которых) расположены здание, сооружение, объект незавершенного строительства | 73:19:083201:775  |
| 4.    | Уникальный учетный номер кадастрового квартала, в границах которого расположены здание, сооружение, объект незавершенного строительства                      | 73:19:083201  |

|      |   |   |
|------|---|---|
| 1    | 2   | 3   |
| 5.   | Адрес здания, сооружения, объекта незавершенного строительства  | —   |
| 5.1. | Сведения о местоположении здания, сооружения, объекта незавершенного строительства (при отсутствии адреса) в структурированном в соответствии с федеральной информационной адресной системой виде |   |
| 5.2. | Дополнительные сведения о местоположении  | Ульяновская область, г.Ульяновск, СНТ "Черемушки", уч.764 |
| 6.   | Иные сведения   | —   |

**3. Пояснения к сведениям об объекте недвижимости с кадастровым номером** 73:19:083201:1250 :

|    |   |
|----|---|
| 1. | — |
|----|---|

**1. Сведения о характерных точках контура объекта недвижимости с кадастровым номером** 73:19:083201:1251 :

|                   |                       |        |          |
|-------------------|-----------------------|--------|----------|
| Система координат | <u>МСК-55, зона 2</u> | Зона № | <u>2</u> |
|-------------------|-----------------------|--------|----------|

| Обозначение характерных точек границ | Содержатся в Едином государственном реестре недвижимости |   |           | Определены в ходе выполнения комплексных кадастровых работ |              |           | Метод определения координат | Формулы, примененные для расчета средней квадратической погрешности определения координат характерных точек (Mt), м, с подставленными в такие формулы значениями и итоговые (вычисленные) значения Mt, м |
|--------------------------------------|--|---|-----------|--|--------------|-----------|-----------------------------|--|
|                                      | координаты, м  |   | Радиус, м | координаты, м  |              | Радиус, м |                             |  |
|                                      | X  | Y | R         | X  | Y            | R         |                             |  |
| 1                                    | 2  | 3 | 4         | 5  | 6            | 7         | 8                           | 9  |
| н956О                                | —  | — | —         | 511 316,47   | 2 252 851,61 | —         | —                           | Mt   |
| н957О                                | —  | — | —         | 511 320,62   | 2 252 853,78 | —         |                             |  |
| н958О                                | —  | — | —         | 511 318,14   | 2 252 858,53 | —         |                             |  |
| н959О                                | —  | — | —         | 511 313,99   | 2 252 856,36 | —         |                             |  |
| н956О                                | —  | — | —         | 511 316,47   | 2 252 851,61 | —         |                             |  |

**2. Сведения о характеристиках объекта недвижимости с кадастровым номером** 73:19:083201:1251 :

| № п/п | Наименование характеристики  | Значение характеристики                                     |
|-------|--|---|
| 1     | 2  | 3   |
| 1.    | Вид объекта недвижимости   | Здание  |
| 2.    | Ранее присвоенный государственный учетный номер (инвентарный) здания, сооружения, объекта незавершенного строительства | Инвентарный номер нет, Условный номер 73-73-09/001/2009-425 |

| 1    | 2   | 3   |
|------|---|---|
| 3.   | Кадастровый номер земельного участка (земельных участков), в границах которого (которых) расположены здание, сооружение, объект незавершенного строительства                                      | 73:19:083201:731  |
| 4.   | Уникальный учетный номер кадастрового квартала, в границах которого расположены здание, сооружение, объект незавершенного строительства   | 73:19:083201  |
| 5.   | Адрес здания, сооружения, объекта незавершенного строительства  | —   |
| 5.1. | Сведения о местоположении здания, сооружения, объекта незавершенного строительства (при отсутствии адреса) в структурированном в соответствии с федеральной информационной адресной системой виде |   |
| 5.2. | Дополнительные сведения о местоположении  | Ульяновская область, г.Ульяновск, СНТ "Черемушки", уч.720 |
| 6.   | Иные сведения   | —   |

**3. Пояснения к сведениям об объекте недвижимости с кадастровым номером** 73:19:083201:1251 :

|    |   |
|----|---|
| 1. | — |
|----|---|

**1. Сведения о характерных точках контура объекта недвижимости с кадастровым номером** 73:19:083201:1253 :

Система координат МСК-55, зона 2 Зона № 2

| Обозначение характерных точек границ | Содержатся в Едином государственном реестре недвижимости |   |           | Определены в ходе выполнения комплексных кадастровых работ |              |           | Метод определения координат | Формулы, примененные для расчета средней квадратической погрешности определения координат характерных точек (Mt), м, с подставленными в такие формулы значениями и итоговые (вычисленные) значения Mt, м |
|--------------------------------------|--|---|-----------|--|--------------|-----------|-----------------------------|--|
|                                      | координаты, м  |   | Радиус, м | координаты, м  |              | Радиус, м |                             |  |
|                                      | X  | Y | R         | X  | Y            | R         |                             |  |
| 1                                    | 2  | 3 | 4         | 5  | 6            | 7         | 8                           | 9  |
| н316О                                | —  | — | —         | 511 821,14   | 2 253 149,78 | —         | —                           | Mt   |
| н317О                                | —  | — | —         | 511 818,81   | 2 253 154,41 | —         |                             |  |
| н318О                                | —  | — | —         | 511 814,74   | 2 253 152,36 | —         |                             |  |
| н319О                                | —  | — | —         | 511 817,07   | 2 253 147,73 | —         |                             |  |
| н316О                                | —  | — | —         | 511 821,14   | 2 253 149,78 | —         |                             |  |

**2. Сведения о характеристиках объекта недвижимости с кадастровым номером** 73:19:083201:1253 :

| № п/п | Наименование характеристики | Значение характеристики |
|-------|-----------------------------|-------------------------|
|-------|-----------------------------|-------------------------|

| 1    | 2   | 3   |
|------|---|---|
| 1.   | Вид объекта недвижимости  | Здание  |
| 2.   | Ранее присвоенный государственный учетный номер (инвентарный) здания, сооружения, объекта незавершенного строительства  | Инвентарный номер нет, Условный номер 73-73-09/003/2009-442 |
| 3.   | Кадастровый номер земельного участка (земельных участков), в границах которого (которых) расположены здание, сооружение, объект незавершенного строительства                                      | 73:19:083201:226  |
| 4.   | Уникальный учетный номер кадастрового квартала, в границах которого расположены здание, сооружение, объект незавершенного строительства   | 73:19:083201  |
| 5.   | Адрес здания, сооружения, объекта незавершенного строительства  | —   |
| 5.1. | Сведения о местоположении здания, сооружения, объекта незавершенного строительства (при отсутствии адреса) в структурированном в соответствии с федеральной информационной адресной системой виде |   |
| 5.2. | Дополнительные сведения о местоположении  | Ульяновская область, г.Ульяновск, СНТ "Черемушки", уч.188   |
| 6.   | Иные сведения   | —   |

**3. Пояснения к сведениям об объекте недвижимости с кадастровым номером** 73:19:083201:1253 :

|    |   |
|----|---|
| 1. | — |
|----|---|

**1. Сведения о характерных точках контура объекта недвижимости с кадастровым номером** 73:19:083201:1254 :

Система координат МСК-55, зона 2 Зона № 2

| Обозначение характерных точек границ | Содержатся в Едином государственном реестре недвижимости |   |           | Определены в ходе выполнения комплексных кадастровых работ |              |           | Метод определения координат | Формулы, примененные для расчета средней квадратической погрешности определения координат характерных точек (Mt), м, с подставленными в такие формулы значениями и итоговые (вычисленные) значения Mt, м |
|--------------------------------------|--|---|-----------|--|--------------|-----------|-----------------------------|--|
|                                      | координаты, м  |   | Радиус, м | координаты, м  |              | Радиус, м |                             |  |
|                                      | X  | Y | R         | X  | Y            | R         |                             |  |
| 1                                    | 2  | 3 | 4         | 5  | 6            | 7         | 8                           | 9  |
| н11640                               | —  | — | —         | 511 135,76   | 2 252 838,88 | —         | —                           | Mt   |
| н11650                               | —  | — | —         | 511 139,83   | 2 252 840,96 | —         |                             |  |
| н11660                               | —  | — | —         | 511 137,06   | 2 252 846,38 | —         |                             |  |
| н11670                               | —  | — | —         | 511 132,99   | 2 252 844,30 | —         |                             |  |





| 1      | 2 | 3 | 4 | 5          | 6            | 7 | 8 | 9  |
|--------|---|---|---|------------|--------------|---|---|----|
| н1168О | — | — | — | 511 223,61 | 2 252 585,22 | — | — | Мт |
| н1169О | — | — | — | 511 221,04 | 2 252 590,37 | — |   |    |
| н1170О | — | — | — | 511 217,07 | 2 252 588,38 | — |   |    |
| н1171О | — | — | — | 511 219,64 | 2 252 583,23 | — |   |    |
| н1168О | — | — | — | 511 223,61 | 2 252 585,22 | — |   |    |

**2. Сведения о характеристиках объекта недвижимости с кадастровым номером** 73:19:083201:1255 :

| № п/п | Наименование характеристики   | Значение характеристики                                     |
|-------|---|---|
| 1     | 2   | 3   |
| 1.    | Вид объекта недвижимости  | Здание  |
| 2.    | Ранее присвоенный государственный учетный номер (инвентарный) здания, сооружения, объекта незавершенного строительства  | Инвентарный номер нет, Условный номер 73-73-09/022/2009-021 |
| 3.    | Кадастровый номер земельного участка (земельных участков), в границах которого (которых) расположены здание, сооружение, объект незавершенного строительства                                      | 73:19:083201:889  |
| 4.    | Уникальный учетный номер кадастрового квартала, в границах которого расположены здание, сооружение, объект незавершенного строительства   | 73:19:083201  |
| 5.    | Адрес здания, сооружения, объекта незавершенного строительства  | —   |
| 5.1.  | Сведения о местоположении здания, сооружения, объекта незавершенного строительства (при отсутствии адреса) в структурированном в соответствии с федеральной информационной адресной системой виде |   |
| 5.2.  | Дополнительные сведения о местоположении  | Ульяновская область, г.Ульяновск, СНТ "Черемушки", уч.885   |
| 6.    | Иные сведения   | —   |

**3. Пояснения к сведениям об объекте недвижимости с кадастровым номером** 73:19:083201:1255 :

|    |   |
|----|---|
| 1. | — |
|----|---|

**1. Сведения о характерных точках контура объекта недвижимости с кадастровым номером** 73:19:083201:1256 :

| Система координат                    |  | МСК-55, зона 2 |           |  |              |           | Зона № <u>2</u>             |  |
|--------------------------------------|--|----------------|-----------|--|--------------|-----------|-----------------------------|--|
| Обозначение характерных точек границ | Содержатся в Едином государственном реестре недвижимости |                |           | Определены в ходе выполнения комплексных кадастровых работ |              |           | Метод определения координат | Формулы, примененные для расчета средней квадратической погрешности определения координат характерных точек (Mt), м, с подставленными в такие формулы значениями и итоговые (вычисленные) значения Mt, м |
|                                      | координаты, м  |                | Радиус, м | координаты, м  |              | Радиус, м |                             |  |
|                                      | X  | Y              | R         | X  | Y            | R         |                             |  |
| 1                                    | 2  | 3              | 4         | 5  | 6            | 7         | 8                           | 9  |
| н2570                                | —  | —              | —         | 511 943,87   | 2 253 030,52 | —         | —                           | Mt   |
| н2580                                | —  | —              | —         | 511 942,07   | 2 253 034,47 | —         |                             |  |
| н2590                                | —  | —              | —         | 511 939,84   | 2 253 033,45 | —         |                             |  |
| н2600                                | —  | —              | —         | 511 941,64   | 2 253 029,50 | —         |                             |  |
| н2570                                | —  | —              | —         | 511 943,87   | 2 253 030,52 | —         |                             |  |

**2. Сведения о характеристиках объекта недвижимости с кадастровым номером** 73:19:083201:1256 :

| № п/п | Наименование характеристики   | Значение характеристики                                     |
|-------|---|---|
| 1     | 2   | 3   |
| 1.    | Вид объекта недвижимости  | Здание  |
| 2.    | Ранее присвоенный государственный учетный номер (инвентарный) здания, сооружения, объекта незавершенного строительства  | Инвентарный номер нет, Условный номер 73-73-09/015/2009-418 |
| 3.    | Кадастровый номер земельного участка (земельных участков), в границах которого (которых) расположены здание, сооружение, объект незавершенного строительства                                      | 73:19:083201:184  |
| 4.    | Уникальный учетный номер кадастрового квартала, в границах которого расположены здание, сооружение, объект незавершенного строительства   | 73:19:083201  |
| 5.    | Адрес здания, сооружения, объекта незавершенного строительства  | —   |
| 5.1.  | Сведения о местоположении здания, сооружения, объекта незавершенного строительства (при отсутствии адреса) в структурированном в соответствии с федеральной информационной адресной системой виде |   |
| 5.2.  | Дополнительные сведения о местоположении  | Ульяновская область, г.Ульяновск, СНТ "Черемушки", уч.145   |

|    |               |   |
|----|---------------|---|
| 1  | 2             | 3 |
| 6. | Иные сведения | — |

**3. Пояснения к сведениям об объекте недвижимости с кадастровым номером** 73:19:083201:1256 :

|    |   |
|----|---|
| 1. | — |
|----|---|

**1. Сведения о характерных точках контура объекта недвижимости с кадастровым номером** 73:19:083201:1257 :

|                   |                       |                 |
|-------------------|-----------------------|-----------------|
| Система координат | <u>МСК-55, зона 2</u> | Зона № <u>2</u> |
|-------------------|-----------------------|-----------------|

| Обозначение характерных точек границ | Содержатся в Едином государственном реестре недвижимости |   |           | Определены в ходе выполнения комплексных кадастровых работ |              |           | Метод определения координат | Формулы, примененные для расчета средней квадратической погрешности определения координат характерных точек (Mt), м, с подставленными в такие формулы значениями и итоговые (вычисленные) значения Mt, м |
|--------------------------------------|--|---|-----------|--|--------------|-----------|-----------------------------|--|
|                                      | координаты, м  |   | Радиус, м | координаты, м  |              | Радиус, м |                             |  |
|                                      | X  | Y | R         | X  | Y            | R         |                             |  |
| 1                                    | 2  | 3 | 4         | 5  | 6            | 7         | 8                           | 9  |
| н9200                                | —  | — | —         | 511 425,45   | 2 252 625,24 | —         | —                           | Mt   |
| н9210                                | —  | — | —         | 511 429,46   | 2 252 627,35 | —         |                             |  |
| н9220                                | —  | — | —         | 511 427,63   | 2 252 630,83 | —         |                             |  |
| н9230                                | —  | — | —         | 511 423,62   | 2 252 628,72 | —         |                             |  |
| н9200                                | —  | — | —         | 511 425,45   | 2 252 625,24 | —         |                             |  |

**2. Сведения о характеристиках объекта недвижимости с кадастровым номером** 73:19:083201:1257 :

| № п/п | Наименование характеристики  | Значение характеристики                                     |
|-------|--|---|
| 1     | 2  | 3   |
| 1.    | Вид объекта недвижимости   | Здание  |
| 2.    | Ранее присвоенный государственный учетный номер (инвентарный) здания, сооружения, объекта незавершенного строительства                                       | Инвентарный номер нет, Условный номер 73-73-09/037/2009-019 |
| 3.    | Кадастровый номер земельного участка (земельных участков), в границах которого (которых) расположены здание, сооружение, объект незавершенного строительства | 73:19:083201:715  |
| 4.    | Уникальный учетный номер кадастрового квартала, в границах которого расположены здание, сооружение, объект незавершенного строительства                      | 73:19:083201  |

|      |   |   |
|------|---|---|
| 1    | 2   | 3   |
| 5.   | Адрес здания, сооружения, объекта незавершенного строительства  | —   |
| 5.1. | Сведения о местоположении здания, сооружения, объекта незавершенного строительства (при отсутствии адреса) в структурированном в соответствии с федеральной информационной адресной системой виде |   |
| 5.2. | Дополнительные сведения о местоположении  | Ульяновская область, г.Ульяновск, СНТ "Черемушки", уч.704 |
| 6.   | Иные сведения   | —   |

**3. Пояснения к сведениям об объекте недвижимости с кадастровым номером** 73:19:083201:1257 :

1. —

**1. Сведения о характерных точках контура объекта недвижимости с кадастровым номером** 73:19:083201:1258 :

|                                      |  |   |                |  |              |           |                             |  |   |
|--------------------------------------|--|---|----------------|--|--------------|-----------|-----------------------------|--|---|
| Система координат                    |  |   | МСК-55, зона 2 |  |              |           | Зона №                      |  | 2 |
| Обозначение характерных точек границ | Содержатся в Едином государственном реестре недвижимости |   |                | Определены в ходе выполнения комплексных кадастровых работ |              |           | Метод определения координат | Формулы, примененные для расчета средней квадратической погрешности определения координат характерных точек (Mt), м, с подставленными в такие формулы значениями и итоговые (вычисленные) значения Mt, м |   |
|                                      | координаты, м  |   | Радиус, м      | координаты, м  |              | Радиус, м |                             |  |   |
|                                      | X  | Y | R              | X  | Y            | R         |                             |  |   |
| 1                                    | 2  | 3 | 4              | 5  | 6            | 7         | 8                           | 9  |   |
| н6440                                | —  | — | —              | 511 684,18   | 2 252 780,27 | —         | —                           | Mt   |   |
| н6450                                | —  | — | —              | 511 688,98   | 2 252 782,46 | —         |                             |  |   |
| н6460                                | —  | — | —              | 511 686,95   | 2 252 786,91 | —         |                             |  |   |
| н6470                                | —  | — | —              | 511 682,15   | 2 252 784,71 | —         |                             |  |   |
| н6440                                | —  | — | —              | 511 684,18   | 2 252 780,27 | —         |                             |  |   |

**2. Сведения о характеристиках объекта недвижимости с кадастровым номером** 73:19:083201:1258 :

|       |  |   |
|-------|--|---|
| № п/п | Наименование характеристики  | Значение характеристики                                     |
| 1     | 2  | 3   |
| 1.    | Вид объекта недвижимости   | Здание  |
| 2.    | Ранее присвоенный государственный учетный номер (инвентарный) здания, сооружения, объекта незавершенного строительства | Инвентарный номер нет, Условный номер 73-73-09/033/2009-120 |

| 1    | 2   | 3   |
|------|---|---|
| 3.   | Кадастровый номер земельного участка (земельных участков), в границах которого (которых) расположены здание, сооружение, объект незавершенного строительства                                      | 73:19:083201:439  |
| 4.   | Уникальный учетный номер кадастрового квартала, в границах которого расположены здание, сооружение, объект незавершенного строительства   | 73:19:083201  |
| 5.   | Адрес здания, сооружения, объекта незавершенного строительства  | —   |
| 5.1. | Сведения о местоположении здания, сооружения, объекта незавершенного строительства (при отсутствии адреса) в структурированном в соответствии с федеральной информационной адресной системой виде |   |
| 5.2. | Дополнительные сведения о местоположении  | Ульяновская область, г.Ульяновск, СНТ "Черемушки", уч.409 |
| 6.   | Иные сведения   | —   |

**3. Пояснения к сведениям об объекте недвижимости с кадастровым номером** 73:19:083201:1258 :

|    |   |
|----|---|
| 1. | — |
|----|---|

**1. Сведения о характерных точках контура объекта недвижимости с кадастровым номером** 73:19:083201:1260 :

Система координат МСК-55, зона 2 Зона № 2

| Обозначение характерных точек границ | Содержатся в Едином государственном реестре недвижимости |   |           | Определены в ходе выполнения комплексных кадастровых работ |              |           | Метод определения координат | Формулы, примененные для расчета средней квадратической погрешности определения координат характерных точек (Mt), м, с подставленными в такие формулы значениями и итоговые (вычисленные) значения Mt, м |
|--------------------------------------|--|---|-----------|--|--------------|-----------|-----------------------------|--|
|                                      | координаты, м  |   | Радиус, м | координаты, м  |              | Радиус, м |                             |  |
|                                      | X  | Y | R         | X  | Y            | R         |                             |  |
| 1                                    | 2  | 3 | 4         | 5  | 6            | 7         | 8                           | 9  |
| н6160                                | —  | — | —         | 511 681,65   | 2 252 868,05 | —         | —                           | Mt   |
| н6170                                | —  | — | —         | 511 685,12   | 2 252 869,80 | —         |                             |  |
| н6180                                | —  | — | —         | 511 683,05   | 2 252 873,91 | —         |                             |  |
| н6190                                | —  | — | —         | 511 679,58   | 2 252 872,16 | —         |                             |  |
| н6160                                | —  | — | —         | 511 681,65   | 2 252 868,05 | —         |                             |  |

**2. Сведения о характеристиках объекта недвижимости с кадастровым номером** 73:19:083201:1260 :

| № п/п | Наименование характеристики | Значение характеристики |
|-------|-----------------------------|-------------------------|
|-------|-----------------------------|-------------------------|

| 1    | 2   | 3   |
|------|---|---|
| 1.   | Вид объекта недвижимости  | Здание  |
| 2.   | Ранее присвоенный государственный учетный номер (инвентарный) здания, сооружения, объекта незавершенного строительства  | Инвентарный номер нет, Условный номер 73-73-09/068/2009-009 |
| 3.   | Кадастровый номер земельного участка (земельных участков), в границах которого (которых) расположены здание, сооружение, объект незавершенного строительства                                      | 73:19:083201:417  |
| 4.   | Уникальный учетный номер кадастрового квартала, в границах которого расположены здание, сооружение, объект незавершенного строительства   | 73:19:083201  |
| 5.   | Адрес здания, сооружения, объекта незавершенного строительства  | —   |
| 5.1. | Сведения о местоположении здания, сооружения, объекта незавершенного строительства (при отсутствии адреса) в структурированном в соответствии с федеральной информационной адресной системой виде |   |
| 5.2. | Дополнительные сведения о местоположении  | Ульяновская область, г.Ульяновск, СНТ "Черемушки", уч.387   |
| 6.   | Иные сведения   | —   |

**3. Пояснения к сведениям об объекте недвижимости с кадастровым номером** 73:19:083201:1260 :

1. —

**1. Сведения о характерных точках контура объекта недвижимости с кадастровым номером** 73:19:083201:1261 :

Система координат МСК-55, зона 2 Зона № 2

| Обозначение характерных точек границ | Содержатся в Едином государственном реестре недвижимости |   |           | Определены в ходе выполнения комплексных кадастровых работ |              |           | Метод определения координат | Формулы, примененные для расчета средней квадратической погрешности определения координат характерных точек (Mt), м, с подставленными в такие формулы значениями и итоговые (вычисленные) значения Mt, м |
|--------------------------------------|--|---|-----------|--|--------------|-----------|-----------------------------|--|
|                                      | координаты, м  |   | Радиус, м | координаты, м  |              | Радиус, м |                             |  |
|                                      | X  | Y | R         | X  | Y            | R         |                             |  |
| 1                                    | 2  | 3 | 4         | 5  | 6            | 7         | 8                           | 9  |
| н6320                                | —  | — | —         | 511 626,20   | 2 252 983,85 | —         | —                           | Mt   |
| н6330                                | —  | — | —         | 511 629,68   | 2 252 985,43 | —         |                             |  |
| н6340                                | —  | — | —         | 511 627,98   | 2 252 989,17 | —         |                             |  |
| н6350                                | —  | — | —         | 511 624,50   | 2 252 987,59 | —         |                             |  |



| 1    | 2 | 3 | 4 | 5          | 6            | 7 | 8 | 9  |
|------|---|---|---|------------|--------------|---|---|----|
| н57О | — | — | — | 512 077,68 | 2 253 007,45 | — | — | Мт |
| н58О | — | — | — | 512 075,16 | 2 253 012,07 | — |   |    |
| н59О | — | — | — | 512 070,96 | 2 253 009,78 | — |   |    |
| н60О | — | — | — | 512 073,47 | 2 253 005,16 | — |   |    |
| н57О | — | — | — | 512 077,68 | 2 253 007,45 | — |   |    |

**2. Сведения о характеристиках объекта недвижимости с кадастровым номером** 73:19:083201:1263 :

| № п/п | Наименование характеристики   | Значение характеристики                                     |
|-------|---|---|
| 1     | 2   | 3   |
| 1.    | Вид объекта недвижимости  | Здание  |
| 2.    | Ранее присвоенный государственный учетный номер (инвентарный) здания, сооружения, объекта незавершенного строительства  | Инвентарный номер нет, Условный номер 73-73-09/027/2010-488 |
| 3.    | Кадастровый номер земельного участка (земельных участков), в границах которого (которых) расположены здание, сооружение, объект незавершенного строительства                                      | 73:19:083201:87   |
| 4.    | Уникальный учетный номер кадастрового квартала, в границах которого расположены здание, сооружение, объект незавершенного строительства   | 73:19:083201  |
| 5.    | Адрес здания, сооружения, объекта незавершенного строительства  | —   |
| 5.1.  | Сведения о местоположении здания, сооружения, объекта незавершенного строительства (при отсутствии адреса) в структурированном в соответствии с федеральной информационной адресной системой виде |   |
| 5.2.  | Дополнительные сведения о местоположении  | Ульяновская область, г.Ульяновск, СНТ "Черемушки", уч.32    |
| 6.    | Иные сведения   | —   |

**3. Пояснения к сведениям об объекте недвижимости с кадастровым номером** 73:19:083201:1263 :

|    |   |
|----|---|
| 1. | — |
|----|---|



**1. Сведения о характерных точках контура объекта недвижимости с кадастровым номером** 73:19:083201:1267 :

Система координат МСК-55, зона 2 Зона № 2

| Обозначение характерных точек границ | Содержатся в Едином государственном реестре недвижимости |   | Определены в ходе выполнения комплексных кадастровых работ |               |              | Метод определения координат | Формулы, примененные для расчета средней квадратической погрешности определения координат характерных точек (Mt), м, с подставленными в такие формулы значениями и итоговые (вычисленные) значения Mt, м |           |
|--------------------------------------|--|---|--|---------------|--------------|-----------------------------|--|-----------|
|                                      | координаты, м  |   | Радиус, м  | координаты, м |              |                             |  | Радиус, м |
|                                      | X  | Y | R  | X             | Y            |                             |  | R         |
| 1                                    | 2  | 3 | 4  | 5             | 6            | 7                           | 8  | 9         |
| н12080                               | —  | — | —  | 511 093,04    | 2 252 796,42 | —                           | —  | Mt        |
| н12090                               | —  | — | —  | 511 097,39    | 2 252 798,75 | —                           |  |           |
| н12100                               | —  | — | —  | 511 094,00    | 2 252 805,08 | —                           |  |           |
| н12110                               | —  | — | —  | 511 089,65    | 2 252 802,75 | —                           |  |           |
| н12080                               | —  | — | —  | 511 093,04    | 2 252 796,42 | —                           |  |           |

**2. Сведения о характеристиках объекта недвижимости с кадастровым номером** 73:19:083201:1267 :

| № п/п | Наименование характеристики   | Значение характеристики                                     |
|-------|---|---|
| 1     | 2   | 3   |
| 1.    | Вид объекта недвижимости  | Здание  |
| 2.    | Ранее присвоенный государственный учетный номер (инвентарный) здания, сооружения, объекта незавершенного строительства  | Инвентарный номер нет, Условный номер 73-73-09/037/2009-282 |
| 3.    | Кадастровый номер земельного участка (земельных участков), в границах которого (которых) расположены здание, сооружение, объект незавершенного строительства                                      | 73:19:083201:924  |
| 4.    | Уникальный учетный номер кадастрового квартала, в границах которого расположены здание, сооружение, объект незавершенного строительства   | 73:19:083201  |
| 5.    | Адрес здания, сооружения, объекта незавершенного строительства  | —   |
| 5.1.  | Сведения о местоположении здания, сооружения, объекта незавершенного строительства (при отсутствии адреса) в структурированном в соответствии с федеральной информационной адресной системой виде |   |
| 5.2.  | Дополнительные сведения о местоположении  | Ульяновская область, г.Ульяновск, СНТ "Черемушки", уч.924   |

|    |               |   |
|----|---------------|---|
| 1  | 2             | 3 |
| 6. | Иные сведения | — |

**3. Пояснения к сведениям об объекте недвижимости с кадастровым номером** 73:19:083201:1267 :

|    |   |
|----|---|
| 1. | — |
|----|---|

**1. Сведения о характерных точках контура объекта недвижимости с кадастровым номером** 73:19:083201:1268 :

|                   |                       |                 |
|-------------------|-----------------------|-----------------|
| Система координат | <u>МСК-55, зона 2</u> | Зона № <u>2</u> |
|-------------------|-----------------------|-----------------|

| Обозначение характерных точек границ | Содержатся в Едином государственном реестре недвижимости |   |           | Определены в ходе выполнения комплексных кадастровых работ |              |           | Метод определения координат | Формулы, примененные для расчета средней квадратической погрешности определения координат характерных точек (Mt), м, с подставленными в такие формулы значениями и итоговые (вычисленные) значения Mt, м |
|--------------------------------------|--|---|-----------|--|--------------|-----------|-----------------------------|--|
|                                      | координаты, м  |   | Радиус, м | координаты, м  |              | Радиус, м |                             |  |
|                                      | X  | Y | R         | X  | Y            | R         |                             |  |
| 1                                    | 2  | 3 | 4         | 5  | 6            | 7         | 8                           | 9  |
| н11920                               | —  | — | —         | 511 128,94   | 2 252 725,22 | —         | —                           | Mt   |
| н11930                               | —  | — | —         | 511 133,46   | 2 252 727,60 | —         |                             |  |
| н11940                               | —  | — | —         | 511 131,14   | 2 252 732,02 | —         |                             |  |
| н11950                               | —  | — | —         | 511 126,62   | 2 252 729,64 | —         |                             |  |
| н11920                               | —  | — | —         | 511 128,94   | 2 252 725,22 | —         |                             |  |

**2. Сведения о характеристиках объекта недвижимости с кадастровым номером** 73:19:083201:1268 :

| № п/п | Наименование характеристики  | Значение характеристики                                     |
|-------|--|---|
| 1     | 2  | 3   |
| 1.    | Вид объекта недвижимости   | Здание  |
| 2.    | Ранее присвоенный государственный учетный номер (инвентарный) здания, сооружения, объекта незавершенного строительства                                       | Инвентарный номер нет, Условный номер 73-73-09/002/2009-385 |
| 3.    | Кадастровый номер земельного участка (земельных участков), в границах которого (которых) расположены здание, сооружение, объект незавершенного строительства | 73:19:083201:919  |
| 4.    | Уникальный учетный номер кадастрового квартала, в границах которого расположены здание, сооружение, объект незавершенного строительства                      | 73:19:083201  |

| 1    | 2   | 3   |
|------|---|---|
| 5.   | Адрес здания, сооружения, объекта незавершенного строительства  | —   |
| 5.1. | Сведения о местоположении здания, сооружения, объекта незавершенного строительства (при отсутствии адреса) в структурированном в соответствии с федеральной информационной адресной системой виде |   |
| 5.2. | Дополнительные сведения о местоположении  | Ульяновская область, г.Ульяновск, СНТ "Черемушки", уч.919 |
| 6.   | Иные сведения   | —   |

**3. Пояснения к сведениям об объекте недвижимости с кадастровым номером** 73:19:083201:1268 :

|    |   |
|----|---|
| 1. | — |
|----|---|

**1. Сведения о характерных точках контура объекта недвижимости с кадастровым номером** 73:19:083201:1269 :

|                   |                       |        |          |
|-------------------|-----------------------|--------|----------|
| Система координат | <u>МСК-55, зона 2</u> | Зона № | <u>2</u> |
|-------------------|-----------------------|--------|----------|

| Обозначение характерных точек границ | Содержатся в Едином государственном реестре недвижимости |   |           | Определены в ходе выполнения комплексных кадастровых работ |              |           | Метод определения координат | Формулы, примененные для расчета средней квадратической погрешности определения координат характерных точек (Mt), м, с подставленными в такие формулы значениями и итоговые (вычисленные) значения Mt, м |
|--------------------------------------|--|---|-----------|--|--------------|-----------|-----------------------------|--|
|                                      | координаты, м  |   | Радиус, м | координаты, м  |              | Радиус, м |                             |  |
|                                      | X  | Y | R         | X  | Y            | R         |                             |  |
| 1                                    | 2  | 3 | 4         | 5  | 6            | 7         | 8                           | 9  |
| н12240                               | —  | — | —         | 511 090,19   | 2 252 736,56 | —         | —                           | Mt   |
| н12250                               | —  | — | —         | 511 095,62   | 2 252 739,25 | —         |                             |  |
| н12260                               | —  | — | —         | 511 092,11   | 2 252 746,34 | —         |                             |  |
| н12270                               | —  | — | —         | 511 086,68   | 2 252 743,65 | —         |                             |  |
| н12240                               | —  | — | —         | 511 090,19   | 2 252 736,56 | —         |                             |  |

**2. Сведения о характеристиках объекта недвижимости с кадастровым номером** 73:19:083201:1269 :

| № п/п | Наименование характеристики  | Значение характеристики                                     |
|-------|--|---|
| 1     | 2  | 3   |
| 1.    | Вид объекта недвижимости   | Здание  |
| 2.    | Ранее присвоенный государственный учетный номер (инвентарный) здания, сооружения, объекта незавершенного строительства | Инвентарный номер нет, Условный номер 73-73-09/020/2009-405 |

| 1    | 2   | 3   |
|------|---|---|
| 3.   | Кадастровый номер земельного участка (земельных участков), в границах которого (которых) расположены здание, сооружение, объект незавершенного строительства                                      | 73:19:083201:40   |
| 4.   | Уникальный учетный номер кадастрового квартала, в границах которого расположены здание, сооружение, объект незавершенного строительства   | 73:19:083201  |
| 5.   | Адрес здания, сооружения, объекта незавершенного строительства  | —   |
| 5.1. | Сведения о местоположении здания, сооружения, объекта незавершенного строительства (при отсутствии адреса) в структурированном в соответствии с федеральной информационной адресной системой виде |   |
| 5.2. | Дополнительные сведения о местоположении  | Ульяновская область, г.Ульяновск, СНТ "Черемушки", уч.944 |
| 6.   | Иные сведения   | —   |

**3. Пояснения к сведениям об объекте недвижимости с кадастровым номером** 73:19:083201:1269 :

|    |   |
|----|---|
| 1. | — |
|----|---|

**1. Сведения о характерных точках контура объекта недвижимости с кадастровым номером** 73:19:083201:1270 :

Система координат МСК-55, зона 2 Зона № 2

| Обозначение характерных точек границ | Содержатся в Едином государственном реестре недвижимости |   |           | Определены в ходе выполнения комплексных кадастровых работ |              |           | Метод определения координат | Формулы, примененные для расчета средней квадратической погрешности определения координат характерных точек (Mt), м, с подставленными в такие формулы значениями и итоговые (вычисленные) значения Mt, м |
|--------------------------------------|--|---|-----------|--|--------------|-----------|-----------------------------|--|
|                                      | координаты, м  |   | Радиус, м | координаты, м  |              | Радиус, м |                             |  |
|                                      | X  | Y | R         | X  | Y            | R         |                             |  |
| 1                                    | 2  | 3 | 4         | 5  | 6            | 7         | 8                           | 9  |
| н604О                                | —  | — | —         | 511 710,44   | 2 252 810,82 | —         | —                           | Mt   |
| н605О                                | —  | — | —         | 511 713,48   | 2 252 812,24 | —         |                             |  |
| н606О                                | —  | — | —         | 511 711,31   | 2 252 816,85 | —         |                             |  |
| н607О                                | —  | — | —         | 511 708,28   | 2 252 815,42 | —         |                             |  |
| н604О                                | —  | — | —         | 511 710,44   | 2 252 810,82 | —         |                             |  |

**2. Сведения о характеристиках объекта недвижимости с кадастровым номером** 73:19:083201:1270 :

| № п/п | Наименование характеристики | Значение характеристики |
|-------|-----------------------------|-------------------------|
|-------|-----------------------------|-------------------------|

| 1    | 2   | 3   |
|------|---|---|
| 1.   | Вид объекта недвижимости  | Здание  |
| 2.   | Ранее присвоенный государственный учетный номер (инвентарный) здания, сооружения, объекта незавершенного строительства  | Инвентарный номер нет, Условный номер 73-73-09/022/2009-441 |
| 3.   | Кадастровый номер земельного участка (земельных участков), в границах которого (которых) расположены здание, сооружение, объект незавершенного строительства                                      | 73:19:083201:413  |
| 4.   | Уникальный учетный номер кадастрового квартала, в границах которого расположены здание, сооружение, объект незавершенного строительства   | 73:19:083201  |
| 5.   | Адрес здания, сооружения, объекта незавершенного строительства  | —   |
| 5.1. | Сведения о местоположении здания, сооружения, объекта незавершенного строительства (при отсутствии адреса) в структурированном в соответствии с федеральной информационной адресной системой виде |   |
| 5.2. | Дополнительные сведения о местоположении  | Ульяновская область, г.Ульяновск, СНТ "Черемушки", уч.383   |
| 6.   | Иные сведения   | —   |

**3. Пояснения к сведениям об объекте недвижимости с кадастровым номером** 73:19:083201:1270 :

1. —

**1. Сведения о характерных точках контура объекта недвижимости с кадастровым номером** 73:19:083201:1271 :

Система координат МСК-55, зона 2 Зона № 2

| Обозначение характерных точек границ | Содержатся в Едином государственном реестре недвижимости |   |           | Определены в ходе выполнения комплексных кадастровых работ |              |           | Метод определения координат | Формулы, примененные для расчета средней квадратической погрешности определения координат характерных точек (Mt), м, с подставленными в такие формулы значениями и итоговые (вычисленные) значения Mt, м |
|--------------------------------------|--|---|-----------|--|--------------|-----------|-----------------------------|--|
|                                      | координаты, м  |   | Радиус, м | координаты, м  |              | Радиус, м |                             |  |
|                                      | X  | Y | R         | X  | Y            | R         |                             |  |
| 1                                    | 2  | 3 | 4         | 5  | 6            | 7         | 8                           | 9  |
| н13040                               | —  | — | —         | 511 067,09   | 2 252 463,07 | —         | —                           | Mt   |
| н13050                               | —  | — | —         | 511 072,80   | 2 252 465,63 | —         |                             |  |
| н13060                               | —  | — | —         | 511 071,20   | 2 252 469,21 | —         |                             |  |
| н13070                               | —  | — | —         | 511 065,48   | 2 252 466,64 | —         |                             |  |



| 1     | 2 | 3 | 4 | 5          | 6            | 7 | 8 | 9  |
|-------|---|---|---|------------|--------------|---|---|----|
| н908О | — | — | — | 511 357,61 | 2 252 906,39 | — | — | Мт |
| н909О | — | — | — | 511 354,88 | 2 252 911,85 | — |   |    |
| н910О | — | — | — | 511 351,17 | 2 252 909,99 | — |   |    |
| н911О | — | — | — | 511 353,90 | 2 252 904,54 | — |   |    |
| н908О | — | — | — | 511 357,61 | 2 252 906,39 | — |   |    |

**2. Сведения о характеристиках объекта недвижимости с кадастровым номером** 73:19:083201:1272 :

| № п/п | Наименование характеристики   | Значение характеристики                                     |
|-------|---|---|
| 1     | 2   | 3   |
| 1.    | Вид объекта недвижимости  | Здание  |
| 2.    | Ранее присвоенный государственный учетный номер (инвентарный) здания, сооружения, объекта незавершенного строительства  | Инвентарный номер нет, Условный номер 73-73-09/033/2009-118 |
| 3.    | Кадастровый номер земельного участка (земельных участков), в границах которого (которых) расположены здание, сооружение, объект незавершенного строительства                                      | 73:19:083201:679  |
| 4.    | Уникальный учетный номер кадастрового квартала, в границах которого расположены здание, сооружение, объект незавершенного строительства   | 73:19:083201  |
| 5.    | Адрес здания, сооружения, объекта незавершенного строительства  | —   |
| 5.1.  | Сведения о местоположении здания, сооружения, объекта незавершенного строительства (при отсутствии адреса) в структурированном в соответствии с федеральной информационной адресной системой виде |   |
| 5.2.  | Дополнительные сведения о местоположении  | Ульяновская область, г.Ульяновск, СНТ "Черемушки", уч.668   |
| 6.    | Иные сведения   | —   |

**3. Пояснения к сведениям об объекте недвижимости с кадастровым номером** 73:19:083201:1272 :

|    |   |
|----|---|
| 1. | — |
|----|---|

**1. Сведения о характерных точках контура объекта недвижимости с кадастровым номером** 73:19:083201:1274 :

| Система координат                    |  | МСК-55, зона 2 |           |  |              |           | Зона № <u>2</u>             |  |
|--------------------------------------|--|----------------|-----------|--|--------------|-----------|-----------------------------|--|
| Обозначение характерных точек границ | Содержатся в Едином государственном реестре недвижимости |                |           | Определены в ходе выполнения комплексных кадастровых работ |              |           | Метод определения координат | Формулы, примененные для расчета средней квадратической погрешности определения координат характерных точек (Mt), м, с подставленными в такие формулы значениями и итоговые (вычисленные) значения Mt, м |
|                                      | координаты, м  |                | Радиус, м | координаты, м  |              | Радиус, м |                             |  |
|                                      | X  | Y              | R         | X  | Y            | R         |                             |  |
| 1                                    | 2  | 3              | 4         | 5  | 6            | 7         | 8                           | 9  |
| н408О                                | —  | —              | —         | 511 787,24   | 2 253 043,84 | —         | —                           | Mt   |
| н409О                                | —  | —              | —         | 511 785,90   | 2 253 047,06 | —         |                             |  |
| н410О                                | —  | —              | —         | 511 781,93   | 2 253 045,41 | —         |                             |  |
| н411О                                | —  | —              | —         | 511 783,27   | 2 253 042,19 | —         |                             |  |
| н408О                                | —  | —              | —         | 511 787,24   | 2 253 043,84 | —         |                             |  |

**2. Сведения о характеристиках объекта недвижимости с кадастровым номером** 73:19:083201:1274 :

| № п/п | Наименование характеристики   | Значение характеристики                                     |
|-------|---|---|
| 1     | 2   | 3   |
| 1.    | Вид объекта недвижимости  | Здание  |
| 2.    | Ранее присвоенный государственный учетный номер (инвентарный) здания, сооружения, объекта незавершенного строительства  | Инвентарный номер нет, Условный номер 73-73-09/041/2009-204 |
| 3.    | Кадастровый номер земельного участка (земельных участков), в границах которого (которых) расположены здание, сооружение, объект незавершенного строительства                                      | 73:19:083201:284  |
| 4.    | Уникальный учетный номер кадастрового квартала, в границах которого расположены здание, сооружение, объект незавершенного строительства   | 73:19:083201  |
| 5.    | Адрес здания, сооружения, объекта незавершенного строительства  | —   |
| 5.1.  | Сведения о местоположении здания, сооружения, объекта незавершенного строительства (при отсутствии адреса) в структурированном в соответствии с федеральной информационной адресной системой виде |   |
| 5.2.  | Дополнительные сведения о местоположении  | Ульяновская область, г.Ульяновск, СНТ "Черемушки", уч.233   |



|    |               |   |
|----|---------------|---|
| 1  | 2             | 3 |
| 6. | Иные сведения | — |

**3. Пояснения к сведениям об объекте недвижимости с кадастровым номером** 73:19:083201:1274 :

|    |   |
|----|---|
| 1. | — |
|----|---|

**1. Сведения о характерных точках контура объекта недвижимости с кадастровым номером** 73:19:083201:1275 :

|                   |                       |                 |
|-------------------|-----------------------|-----------------|
| Система координат | <u>МСК-55, зона 2</u> | Зона № <u>2</u> |
|-------------------|-----------------------|-----------------|

| Обозначение характерных точек границ | Содержатся в Едином государственном реестре недвижимости |   |           | Определены в ходе выполнения комплексных кадастровых работ |              |           | Метод определения координат | Формулы, примененные для расчета средней квадратической погрешности определения координат характерных точек (Mt), м, с подставленными в такие формулы значениями и итоговые (вычисленные) значения Mt, м |
|--------------------------------------|--|---|-----------|--|--------------|-----------|-----------------------------|--|
|                                      | координаты, м  |   | Радиус, м | координаты, м  |              | Радиус, м |                             |  |
|                                      | X  | Y | R         | X  | Y            | R         |                             |  |
| 1                                    | 2  | 3 | 4         | 5  | 6            | 7         | 8                           | 9  |
| н11280                               | —  | — | —         | 511 162,08   | 2 252 829,66 | —         | —                           | Mt   |
| н11290                               | —  | — | —         | 511 165,85   | 2 252 831,46 | —         |                             |  |
| н11300                               | —  | — | —         | 511 163,85   | 2 252 835,64 | —         |                             |  |
| н11310                               | —  | — | —         | 511 160,08   | 2 252 833,84 | —         |                             |  |
| н11280                               | —  | — | —         | 511 162,08   | 2 252 829,66 | —         |                             |  |

**2. Сведения о характеристиках объекта недвижимости с кадастровым номером** 73:19:083201:1275 :

| № п/п | Наименование характеристики  | Значение характеристики                                     |
|-------|--|---|
| 1     | 2  | 3   |
| 1.    | Вид объекта недвижимости   | Здание  |
| 2.    | Ранее присвоенный государственный учетный номер (инвентарный) здания, сооружения, объекта незавершенного строительства                                       | Инвентарный номер нет, Условный номер 73-73-09/057/2009-078 |
| 3.    | Кадастровый номер земельного участка (земельных участков), в границах которого (которых) расположены здание, сооружение, объект незавершенного строительства | 73:19:083201:856  |
| 4.    | Уникальный учетный номер кадастрового квартала, в границах которого расположены здание, сооружение, объект незавершенного строительства                      | 73:19:083201  |

|      |   |   |
|------|---|---|
| 1    | 2   | 3   |
| 5.   | Адрес здания, сооружения, объекта незавершенного строительства  | —   |
| 5.1. | Сведения о местоположении здания, сооружения, объекта незавершенного строительства (при отсутствии адреса) в структурированном в соответствии с федеральной информационной адресной системой виде |   |
| 5.2. | Дополнительные сведения о местоположении  | Ульяновская область, г.Ульяновск, СНТ "Черемушки", уч.850 |
| 6.   | Иные сведения   | —   |

**3. Пояснения к сведениям об объекте недвижимости с кадастровым номером** 73:19:083201:1275 :

|    |   |
|----|---|
| 1. | — |
|----|---|

**1. Сведения о характерных точках контура объекта недвижимости с кадастровым номером** 73:19:083201:1277 :

|                   |                       |                 |
|-------------------|-----------------------|-----------------|
| Система координат | <u>МСК-55, зона 2</u> | Зона № <u>2</u> |
|-------------------|-----------------------|-----------------|

| Обозначение характерных точек границ | Содержатся в Едином государственном реестре недвижимости |   |           | Определены в ходе выполнения комплексных кадастровых работ |              |           | Метод определения координат | Формулы, примененные для расчета средней квадратической погрешности определения координат характерных точек (Mt), м, с подставленными в такие формулы значениями и итоговые (вычисленные) значения Mt, м |
|--------------------------------------|--|---|-----------|--|--------------|-----------|-----------------------------|--|
|                                      | координаты, м  |   | Радиус, м | координаты, м  |              | Радиус, м |                             |  |
|                                      | X  | Y | R         | X  | Y            | R         |                             |  |
| 1                                    | 2  | 3 | 4         | 5  | 6            | 7         | 8                           | 9  |
| н3920                                | —  | — | —         | 511 836,73   | 2 252 943,76 | —         | —                           | Mt   |
| н3930                                | —  | — | —         | 511 835,07   | 2 252 946,95 | —         |                             |  |
| н3940                                | —  | — | —         | 511 831,06   | 2 252 944,86 | —         |                             |  |
| н3950                                | —  | — | —         | 511 832,73   | 2 252 941,68 | —         |                             |  |
| н3920                                | —  | — | —         | 511 836,73   | 2 252 943,76 | —         |                             |  |

**2. Сведения о характеристиках объекта недвижимости с кадастровым номером** 73:19:083201:1277 :

| № п/п | Наименование характеристики  | Значение характеристики                                     |
|-------|--|---|
| 1     | 2  | 3   |
| 1.    | Вид объекта недвижимости   | Здание  |
| 2.    | Ранее присвоенный государственный учетный номер (инвентарный) здания, сооружения, объекта незавершенного строительства | Инвентарный номер нет, Условный номер 73-73-09/044/2008-084 |

| 1    | 2   | 3   |
|------|---|---|
| 3.   | Кадастровый номер земельного участка (земельных участков), в границах которого (которых) расположены здание, сооружение, объект незавершенного строительства                                      | 73:19:083201:277  |
| 4.   | Уникальный учетный номер кадастрового квартала, в границах которого расположены здание, сооружение, объект незавершенного строительства   | 73:19:083201  |
| 5.   | Адрес здания, сооружения, объекта незавершенного строительства  | —   |
| 5.1. | Сведения о местоположении здания, сооружения, объекта незавершенного строительства (при отсутствии адреса) в структурированном в соответствии с федеральной информационной адресной системой виде |   |
| 5.2. | Дополнительные сведения о местоположении  | Ульяновская область, г.Ульяновск, СНТ "Черемушки", уч.226 |
| 6.   | Иные сведения   | —   |

**3. Пояснения к сведениям об объекте недвижимости с кадастровым номером** 73:19:083201:1277 :

|    |   |
|----|---|
| 1. | — |
|----|---|

**1. Сведения о характерных точках контура объекта недвижимости с кадастровым номером** 73:19:083201:1279 :

Система координат МСК-55, зона 2 Зона № 2

| Обозначение характерных точек границ | Содержатся в Едином государственном реестре недвижимости |   |           | Определены в ходе выполнения комплексных кадастровых работ |              |           | Метод определения координат | Формулы, примененные для расчета средней квадратической погрешности определения координат характерных точек (Mt), м, с подставленными в такие формулы значениями и итоговые (вычисленные) значения Mt, м |
|--------------------------------------|--|---|-----------|--|--------------|-----------|-----------------------------|--|
|                                      | координаты, м  |   | Радиус, м | координаты, м  |              | Радиус, м |                             |  |
|                                      | X  | Y | R         | X  | Y            | R         |                             |  |
| 1                                    | 2  | 3 | 4         | 5  | 6            | 7         | 8                           | 9  |
| н12440                               | —  | — | —         | 511 073,59   | 2 252 627,57 | —         | —                           | Mt   |
| н12450                               | —  | — | —         | 511 077,91   | 2 252 629,73 | —         |                             |  |
| н12460                               | —  | — | —         | 511 076,11   | 2 252 633,32 | —         |                             |  |
| н12470                               | —  | — | —         | 511 071,79   | 2 252 631,16 | —         |                             |  |
| н12440                               | —  | — | —         | 511 073,59   | 2 252 627,57 | —         |                             |  |

**2. Сведения о характеристиках объекта недвижимости с кадастровым номером** 73:19:083201:1279 :

| № п/п | Наименование характеристики | Значение характеристики |
|-------|-----------------------------|-------------------------|
|-------|-----------------------------|-------------------------|

| 1    | 2   | 3   |
|------|---|---|
| 1.   | Вид объекта недвижимости  | Здание  |
| 2.   | Ранее присвоенный государственный учетный номер (инвентарный) здания, сооружения, объекта незавершенного строительства  | Инвентарный номер нет, Условный номер 73-73-09/053/2009-238 |
| 3.   | Кадастровый номер земельного участка (земельных участков), в границах которого (которых) расположены здание, сооружение, объект незавершенного строительства                                      | 73:19:083201:977  |
| 4.   | Уникальный учетный номер кадастрового квартала, в границах которого расположены здание, сооружение, объект незавершенного строительства   | 73:19:083201  |
| 5.   | Адрес здания, сооружения, объекта незавершенного строительства  | —   |
| 5.1. | Сведения о местоположении здания, сооружения, объекта незавершенного строительства (при отсутствии адреса) в структурированном в соответствии с федеральной информационной адресной системой виде |   |
| 5.2. | Дополнительные сведения о местоположении  | Ульяновская область, г.Ульяновск, СНТ "Черемушки", уч.978   |
| 6.   | Иные сведения   | —   |

**3. Пояснения к сведениям об объекте недвижимости с кадастровым номером** 73:19:083201:1279 :

1. —

**1. Сведения о характерных точках контура объекта недвижимости с кадастровым номером** 73:19:083201:1280 :

Система координат МСК-55, зона 2 Зона № 2

| Обозначение характерных точек границ | Содержатся в Едином государственном реестре недвижимости |   |           | Определены в ходе выполнения комплексных кадастровых работ |              |           | Метод определения координат | Формулы, примененные для расчета средней квадратической погрешности определения координат характерных точек (Mt), м, с подставленными в такие формулы значениями и итоговые (вычисленные) значения Mt, м |
|--------------------------------------|--|---|-----------|--|--------------|-----------|-----------------------------|--|
|                                      | координаты, м  |   | Радиус, м | координаты, м  |              | Радиус, м |                             |  |
|                                      | X  | Y | R         | X  | Y            | R         |                             |  |
| 1                                    | 2  | 3 | 4         | 5  | 6            | 7         | 8                           | 9  |
| н7280                                | —  | — | —         | 511 599,00   | 2 252 792,60 | —         | —                           | Mt   |
| н7290                                | —  | — | —         | 511 596,47   | 2 252 797,72 | —         |                             |  |
| н7300                                | —  | — | —         | 511 592,73   | 2 252 795,87 | —         |                             |  |
| н7310                                | —  | — | —         | 511 595,26   | 2 252 790,75 | —         |                             |  |



| 1      | 2 | 3 | 4 | 5          | 6            | 7 | 8 | 9  |
|--------|---|---|---|------------|--------------|---|---|----|
| н1196О | — | — | — | 511 122,08 | 2 252 739,07 | — | — | Мт |
| н1197О | — | — | — | 511 126,07 | 2 252 741,11 | — |   |    |
| н1198О | — | — | — | 511 123,89 | 2 252 745,38 | — |   |    |
| н1199О | — | — | — | 511 119,90 | 2 252 743,34 | — |   |    |
| н1196О | — | — | — | 511 122,08 | 2 252 739,07 | — |   |    |

**2. Сведения о характеристиках объекта недвижимости с кадастровым номером** 73:19:083201:1281 :

| № п/п | Наименование характеристики   | Значение характеристики                                     |
|-------|---|---|
| 1     | 2   | 3   |
| 1.    | Вид объекта недвижимости  | Здание  |
| 2.    | Ранее присвоенный государственный учетный номер (инвентарный) здания, сооружения, объекта незавершенного строительства  | Инвентарный номер нет, Условный номер 73-73-09/047/2008-391 |
| 3.    | Кадастровый номер земельного участка (земельных участков), в границах которого (которых) расположены здание, сооружение, объект незавершенного строительства                                      | 73:19:083201:920  |
| 4.    | Уникальный учетный номер кадастрового квартала, в границах которого расположены здание, сооружение, объект незавершенного строительства   | 73:19:083201  |
| 5.    | Адрес здания, сооружения, объекта незавершенного строительства  | —   |
| 5.1.  | Сведения о местоположении здания, сооружения, объекта незавершенного строительства (при отсутствии адреса) в структурированном в соответствии с федеральной информационной адресной системой виде |   |
| 5.2.  | Дополнительные сведения о местоположении  | Ульяновская область, г.Ульяновск, СНТ "Черемушки", уч.920   |
| 6.    | Иные сведения   | —   |

**3. Пояснения к сведениям об объекте недвижимости с кадастровым номером** 73:19:083201:1281 :

|    |   |
|----|---|
| 1. | — |
|----|---|

**1. Сведения о характерных точках контура объекта недвижимости с кадастровым номером** 73:19:083201:1282 :

| Система координат                    |  | МСК-55, зона 2 |           |  |              |           | Зона № <u>2</u>             |  |
|--------------------------------------|--|----------------|-----------|--|--------------|-----------|-----------------------------|--|
| Обозначение характерных точек границ | Содержатся в Едином государственном реестре недвижимости |                |           | Определены в ходе выполнения комплексных кадастровых работ |              |           | Метод определения координат | Формулы, примененные для расчета средней квадратической погрешности определения координат характерных точек (Mt), м, с подставленными в такие формулы значениями и итоговые (вычисленные) значения Mt, м |
|                                      | координаты, м  |                | Радиус, м | координаты, м  |              | Радиус, м |                             |  |
|                                      | X  | Y              | R         | X  | Y            | R         |                             |  |
| 1                                    | 2  | 3              | 4         | 5  | 6            | 7         | 8                           | 9  |
| н10080                               | —  | —              | —         | 511 260,06   | 2 252 877,66 | —         | —                           | Mt   |
| н10090                               | —  | —              | —         | 511 265,46   | 2 252 880,09 | —         |                             |  |
| н10100                               | —  | —              | —         | 511 263,05   | 2 252 885,43 | —         |                             |  |
| н10110                               | —  | —              | —         | 511 257,65   | 2 252 883,00 | —         |                             |  |
| н10080                               | —  | —              | —         | 511 260,06   | 2 252 877,66 | —         |                             |  |

**2. Сведения о характеристиках объекта недвижимости с кадастровым номером** 73:19:083201:1282 :

| № п/п | Наименование характеристики   | Значение характеристики                                     |
|-------|---|---|
| 1     | 2   | 3   |
| 1.    | Вид объекта недвижимости  | Здание  |
| 2.    | Ранее присвоенный государственный учетный номер (инвентарный) здания, сооружения, объекта незавершенного строительства  | Инвентарный номер нет, Условный номер 73-73-09/043/2008-403 |
| 3.    | Кадастровый номер земельного участка (земельных участков), в границах которого (которых) расположены здание, сооружение, объект незавершенного строительства                                      | 73:19:083201:761  |
| 4.    | Уникальный учетный номер кадастрового квартала, в границах которого расположены здание, сооружение, объект незавершенного строительства   | 73:19:083201  |
| 5.    | Адрес здания, сооружения, объекта незавершенного строительства  | —   |
| 5.1.  | Сведения о местоположении здания, сооружения, объекта незавершенного строительства (при отсутствии адреса) в структурированном в соответствии с федеральной информационной адресной системой виде |   |
| 5.2.  | Дополнительные сведения о местоположении  | Ульяновская область, г.Ульяновск, СНТ "Черемушки", уч.750   |

|    |               |   |
|----|---------------|---|
| 1  | 2             | 3 |
| 6. | Иные сведения | — |

**3. Пояснения к сведениям об объекте недвижимости с кадастровым номером** 73:19:083201:1282 :

|    |   |
|----|---|
| 1. | — |
|----|---|

**1. Сведения о характерных точках контура объекта недвижимости с кадастровым номером** 73:19:083201:1284 :

|                   |                       |                 |
|-------------------|-----------------------|-----------------|
| Система координат | <u>МСК-55, зона 2</u> | Зона № <u>2</u> |
|-------------------|-----------------------|-----------------|

| Обозначение характерных точек границ | Содержатся в Едином государственном реестре недвижимости |   |           | Определены в ходе выполнения комплексных кадастровых работ |              |           | Метод определения координат | Формулы, примененные для расчета средней квадратической погрешности определения координат характерных точек (Mt), м, с подставленными в такие формулы значениями и итоговые (вычисленные) значения Mt, м |
|--------------------------------------|--|---|-----------|--|--------------|-----------|-----------------------------|--|
|                                      | координаты, м  |   | Радиус, м | координаты, м  |              | Радиус, м |                             |  |
|                                      | X  | Y | R         | X  | Y            | R         |                             |  |
| 1                                    | 2  | 3 | 4         | 5  | 6            | 7         | 8                           | 9  |
| н13200                               | —  | — | —         | 510 998,25   | 2 252 536,46 | —         | —                           | Mt   |
| н13210                               | —  | — | —         | 510 996,80   | 2 252 539,45 | —         |                             |  |
| н13220                               | —  | — | —         | 510 992,05   | 2 252 537,14 | —         |                             |  |
| н13230                               | —  | — | —         | 510 993,50   | 2 252 534,15 | —         |                             |  |
| н13200                               | —  | — | —         | 510 998,25   | 2 252 536,46 | —         |                             |  |

**2. Сведения о характеристиках объекта недвижимости с кадастровым номером** 73:19:083201:1284 :

| № п/п | Наименование характеристики  | Значение характеристики                                     |
|-------|--|---|
| 1     | 2  | 3   |
| 1.    | Вид объекта недвижимости   | Здание  |
| 2.    | Ранее присвоенный государственный учетный номер (инвентарный) здания, сооружения, объекта незавершенного строительства                                       | Инвентарный номер нет, Условный номер 73-73-09/057/2008-143 |
| 3.    | Кадастровый номер земельного участка (земельных участков), в границах которого (которых) расположены здание, сооружение, объект незавершенного строительства | 73:19:083201:1042   |
| 4.    | Уникальный учетный номер кадастрового квартала, в границах которого расположены здание, сооружение, объект незавершенного строительства                      | 73:19:083201  |



|      |   |  |
|------|---|--|
| 1    | 2   | 3  |
| 5.   | Адрес здания, сооружения, объекта незавершенного строительства  | —  |
| 5.1. | Сведения о местоположении здания, сооружения, объекта незавершенного строительства (при отсутствии адреса) в структурированном в соответствии с федеральной информационной адресной системой виде |  |
| 5.2. | Дополнительные сведения о местоположении  | Ульяновская область, г.Ульяновск, СНТ "Черемушки", уч.1048 |
| 6.   | Иные сведения   | —  |

**3. Пояснения к сведениям об объекте недвижимости с кадастровым номером** 73:19:083201:1284 :

1. —

**1. Сведения о характерных точках контура объекта недвижимости с кадастровым номером** 73:19:083201:1285 :

Система координат МСК-55, зона 2 Зона № 2

| Обозначение характерных точек границ | Содержатся в Едином государственном реестре недвижимости |   |           | Определены в ходе выполнения комплексных кадастровых работ |              |           | Метод определения координат | Формулы, примененные для расчета средней квадратической погрешности определения координат характерных точек (Mt), м, с подставленными в такие формулы значениями и итоговые (вычисленные) значения Mt, м |
|--------------------------------------|--|---|-----------|--|--------------|-----------|-----------------------------|--|
|                                      | координаты, м  |   | Радиус, м | координаты, м  |              | Радиус, м |                             |  |
|                                      | X  | Y | R         | X  | Y            | R         |                             |  |
| 1                                    | 2  | 3 | 4         | 5  | 6            | 7         | 8                           | 9  |
| н496О                                | —  | — | —         | 511 777,47   | 2 252 843,67 | —         | —                           | Mt   |
| н497О                                | —  | — | —         | 511 781,29   | 2 252 845,54 | —         |                             |  |
| н498О                                | —  | — | —         | 511 778,89   | 2 252 850,45 | —         |                             |  |
| н499О                                | —  | — | —         | 511 775,07   | 2 252 848,58 | —         |                             |  |
| н496О                                | —  | — | —         | 511 777,47   | 2 252 843,67 | —         |                             |  |

**2. Сведения о характеристиках объекта недвижимости с кадастровым номером** 73:19:083201:1285 :

| № п/п | Наименование характеристики  | Значение характеристики                                     |
|-------|--|---|
| 1     | 2  | 3   |
| 1.    | Вид объекта недвижимости   | Здание  |
| 2.    | Ранее присвоенный государственный учетный номер (инвентарный) здания, сооружения, объекта незавершенного строительства | Инвентарный номер нет, Условный номер 73-73-09/020/2007-233 |

| 1    | 2   | 3   |
|------|---|---|
| 3.   | Кадастровый номер земельного участка (земельных участков), в границах которого (которых) расположены здание, сооружение, объект незавершенного строительства                                      | 73:19:083201:344  |
| 4.   | Уникальный учетный номер кадастрового квартала, в границах которого расположены здание, сооружение, объект незавершенного строительства   | 73:19:083201  |
| 5.   | Адрес здания, сооружения, объекта незавершенного строительства  | —   |
| 5.1. | Сведения о местоположении здания, сооружения, объекта незавершенного строительства (при отсутствии адреса) в структурированном в соответствии с федеральной информационной адресной системой виде |   |
| 5.2. | Дополнительные сведения о местоположении  | Ульяновская область, г.Ульяновск, СНТ "Черемушки", уч.302 |
| 6.   | Иные сведения   | —   |

**3. Пояснения к сведениям об объекте недвижимости с кадастровым номером** 73:19:083201:1285 :

|    |   |
|----|---|
| 1. | — |
|----|---|

**1. Сведения о характерных точках контура объекта недвижимости с кадастровым номером** 73:19:083201:1286 :

Система координат МСК-55, зона 2 Зона № 2

| Обозначение характерных точек границ | Содержатся в Едином государственном реестре недвижимости |   |           | Определены в ходе выполнения комплексных кадастровых работ |              |           | Метод определения координат | Формулы, примененные для расчета средней квадратической погрешности определения координат характерных точек (Mt), м, с подставленными в такие формулы значениями и итоговые (вычисленные) значения Mt, м |
|--------------------------------------|--|---|-----------|--|--------------|-----------|-----------------------------|--|
|                                      | координаты, м  |   | Радиус, м | координаты, м  |              | Радиус, м |                             |  |
|                                      | X  | Y | R         | X  | Y            | R         |                             |  |
| 1                                    | 2  | 3 | 4         | 5  | 6            | 7         | 8                           | 9  |
| н10400                               | —  | — | —         | 511 272,11   | 2 252 812,12 | —         | —                           | Mt   |
| н10410                               | —  | — | —         | 511 276,11   | 2 252 814,18 | —         |                             |  |
| н10420                               | —  | — | —         | 511 274,23   | 2 252 817,85 | —         |                             |  |
| н10430                               | —  | — | —         | 511 270,22   | 2 252 815,79 | —         |                             |  |
| н10400                               | —  | — | —         | 511 272,11   | 2 252 812,12 | —         |                             |  |

**2. Сведения о характеристиках объекта недвижимости с кадастровым номером** 73:19:083201:1286 :

| № п/п | Наименование характеристики | Значение характеристики |
|-------|-----------------------------|-------------------------|
|-------|-----------------------------|-------------------------|

| 1    | 2   | 3   |
|------|---|---|
| 1.   | Вид объекта недвижимости  | Здание  |
| 2.   | Ранее присвоенный государственный учетный номер (инвентарный) здания, сооружения, объекта незавершенного строительства  | Инвентарный номер нет, Условный номер 73-73-09/052/2008-057 |
| 3.   | Кадастровый номер земельного участка (земельных участков), в границах которого (которых) расположены здание, сооружение, объект незавершенного строительства                                      | 73:19:083201:783  |
| 4.   | Уникальный учетный номер кадастрового квартала, в границах которого расположены здание, сооружение, объект незавершенного строительства   | 73:19:083201  |
| 5.   | Адрес здания, сооружения, объекта незавершенного строительства  | —   |
| 5.1. | Сведения о местоположении здания, сооружения, объекта незавершенного строительства (при отсутствии адреса) в структурированном в соответствии с федеральной информационной адресной системой виде |   |
| 5.2. | Дополнительные сведения о местоположении  | Ульяновская область, г.Ульяновск, СНТ "Черемушки", уч.772   |
| 6.   | Иные сведения   | —   |

**3. Пояснения к сведениям об объекте недвижимости с кадастровым номером** 73:19:083201:1286 :

1. —

**1. Сведения о характерных точках контура объекта недвижимости с кадастровым номером** 73:19:083201:1288 :

Система координат МСК-55, зона 2 Зона № 2

| Обозначение характерных точек границ | Содержатся в Едином государственном реестре недвижимости |   |           | Определены в ходе выполнения комплексных кадастровых работ |              |           | Метод определения координат | Формулы, примененные для расчета средней квадратической погрешности определения координат характерных точек (Mt), м, с подставленными в такие формулы значениями и итоговые (вычисленные) значения Mt, м |
|--------------------------------------|--|---|-----------|--|--------------|-----------|-----------------------------|--|
|                                      | координаты, м  |   | Радиус, м | координаты, м  |              | Радиус, м |                             |  |
|                                      | X  | Y | R         | X  | Y            | R         |                             |  |
| 1                                    | 2  | 3 | 4         | 5  | 6            | 7         | 8                           | 9  |
| н12920                               | —  | — | —         | 510 974,30   | 2 252 702,84 | —         | —                           | Mt   |
| н12930                               | —  | — | —         | 510 978,06   | 2 252 695,08 | —         |                             |  |
| н12940                               | —  | — | —         | 510 982,96   | 2 252 697,46 | —         |                             |  |
| н12950                               | —  | — | —         | 510 979,20   | 2 252 705,22 | —         |                             |  |



| 1     | 2 | 3 | 4 | 5          | 6            | 7 | 8 | 9  |
|-------|---|---|---|------------|--------------|---|---|----|
| н153О | — | — | — | 512 056,61 | 2 252 925,62 | — | — | Мт |
| н154О | — | — | — | 512 054,87 | 2 252 928,88 | — |   |    |
| н155О | — | — | — | 512 049,99 | 2 252 926,27 | — |   |    |
| н156О | — | — | — | 512 051,73 | 2 252 923,01 | — |   |    |
| н153О | — | — | — | 512 056,61 | 2 252 925,62 | — |   |    |

**2. Сведения о характеристиках объекта недвижимости с кадастровым номером** 73:19:083201:1290 :

| № п/п | Наименование характеристики   | Значение характеристики                                     |
|-------|---|---|
| 1     | 2   | 3   |
| 1.    | Вид объекта недвижимости  | Здание  |
| 2.    | Ранее присвоенный государственный учетный номер (инвентарный) здания, сооружения, объекта незавершенного строительства  | Инвентарный номер нет, Условный номер 73-73-09/015/2009-263 |
| 3.    | Кадастровый номер земельного участка (земельных участков), в границах которого (которых) расположены здание, сооружение, объект незавершенного строительства                                      | 73:19:083201:127  |
| 4.    | Уникальный учетный номер кадастрового квартала, в границах которого расположены здание, сооружение, объект незавершенного строительства   | 73:19:083201  |
| 5.    | Адрес здания, сооружения, объекта незавершенного строительства  | —   |
| 5.1.  | Сведения о местоположении здания, сооружения, объекта незавершенного строительства (при отсутствии адреса) в структурированном в соответствии с федеральной информационной адресной системой виде |   |
| 5.2.  | Дополнительные сведения о местоположении  | Ульяновская область, г.Ульяновск, СНТ "Черемушки", уч.82    |
| 6.    | Иные сведения   | —   |

**3. Пояснения к сведениям об объекте недвижимости с кадастровым номером** 73:19:083201:1290 :

|    |   |
|----|---|
| 1. | — |
|----|---|

**1. Сведения о характерных точках контура объекта недвижимости с кадастровым номером** 73:19:083201:1291 :

| Система координат                    |  | МСК-55, зона 2 |           |  |              |           | Зона № <u>2</u>             |  |
|--------------------------------------|--|----------------|-----------|--|--------------|-----------|-----------------------------|--|
| Обозначение характерных точек границ | Содержатся в Едином государственном реестре недвижимости |                |           | Определены в ходе выполнения комплексных кадастровых работ |              |           | Метод определения координат | Формулы, примененные для расчета средней квадратической погрешности определения координат характерных точек (Mt), м, с подставленными в такие формулы значениями и итоговые (вычисленные) значения Mt, м |
|                                      | координаты, м  |                | Радиус, м | координаты, м  |              | Радиус, м |                             |  |
|                                      | X  | Y              | R         | X  | Y            | R         |                             |  |
| 1                                    | 2  | 3              | 4         | 5  | 6            | 7         | 8                           | 9  |
| н9320                                | —  | —              | —         | 511 390,84   | 2 252 692,07 | —         | —                           | Mt   |
| н9330                                | —  | —              | —         | 511 396,87   | 2 252 695,16 | —         |                             |  |
| н9340                                | —  | —              | —         | 511 394,72   | 2 252 699,36 | —         |                             |  |
| н9350                                | —  | —              | —         | 511 388,69   | 2 252 696,27 | —         |                             |  |
| н9320                                | —  | —              | —         | 511 390,84   | 2 252 692,07 | —         |                             |  |

**2. Сведения о характеристиках объекта недвижимости с кадастровым номером** 73:19:083201:1291 :

| № п/п | Наименование характеристики   | Значение характеристики                                     |
|-------|---|---|
| 1     | 2   | 3   |
| 1.    | Вид объекта недвижимости  | Здание  |
| 2.    | Ранее присвоенный государственный учетный номер (инвентарный) здания, сооружения, объекта незавершенного строительства  | Инвентарный номер нет, Условный номер 73-73-09/022/2009-229 |
| 3.    | Кадастровый номер земельного участка (земельных участков), в границах которого (которых) расположены здание, сооружение, объект незавершенного строительства                                      | 73:19:083201:720  |
| 4.    | Уникальный учетный номер кадастрового квартала, в границах которого расположены здание, сооружение, объект незавершенного строительства   | 73:19:083201  |
| 5.    | Адрес здания, сооружения, объекта незавершенного строительства  | —   |
| 5.1.  | Сведения о местоположении здания, сооружения, объекта незавершенного строительства (при отсутствии адреса) в структурированном в соответствии с федеральной информационной адресной системой виде |   |
| 5.2.  | Дополнительные сведения о местоположении  | Ульяновская область, г.Ульяновск, СНТ "Черемушки", уч.709   |

|    |               |   |
|----|---------------|---|
| 1  | 2             | 3 |
| 6. | Иные сведения | — |

**3. Пояснения к сведениям об объекте недвижимости с кадастровым номером** 73:19:083201:1291 :

|    |   |
|----|---|
| 1. | — |
|----|---|

**1. Сведения о характерных точках контура объекта недвижимости с кадастровым номером** 73:19:083201:1292 :

|                   |                       |                 |
|-------------------|-----------------------|-----------------|
| Система координат | <u>МСК-55, зона 2</u> | Зона № <u>2</u> |
|-------------------|-----------------------|-----------------|

| Обозначение характерных точек границ | Содержатся в Едином государственном реестре недвижимости |   |           | Определены в ходе выполнения комплексных кадастровых работ |              |           | Метод определения координат | Формулы, примененные для расчета средней квадратической погрешности определения координат характерных точек (Mt), м, с подставленными в такие формулы значениями и итоговые (вычисленные) значения Mt, м |
|--------------------------------------|--|---|-----------|--|--------------|-----------|-----------------------------|--|
|                                      | координаты, м  |   | Радиус, м | координаты, м  |              | Радиус, м |                             |  |
|                                      | X  | Y | R         | X  | Y            | R         |                             |  |
| 1                                    | 2  | 3 | 4         | 5  | 6            | 7         | 8                           | 9  |
| н628О                                | —  | — | —         | 511 632,29   | 2 252 969,40 | —         | —                           | Mt   |
| н629О                                | —  | — | —         | 511 635,99   | 2 252 971,39 | —         |                             |  |
| н630О                                | —  | — | —         | 511 633,39   | 2 252 976,22 | —         |                             |  |
| н631О                                | —  | — | —         | 511 629,69   | 2 252 974,23 | —         |                             |  |
| н628О                                | —  | — | —         | 511 632,29   | 2 252 969,40 | —         |                             |  |

**2. Сведения о характеристиках объекта недвижимости с кадастровым номером** 73:19:083201:1292 :

| № п/п | Наименование характеристики  | Значение характеристики                                     |
|-------|--|---|
| 1     | 2  | 3   |
| 1.    | Вид объекта недвижимости   | Здание  |
| 2.    | Ранее присвоенный государственный учетный номер (инвентарный) здания, сооружения, объекта незавершенного строительства                                       | Инвентарный номер нет, Условный номер 73-73-09/024/2009-261 |
| 3.    | Кадастровый номер земельного участка (земельных участков), в границах которого (которых) расположены здание, сооружение, объект незавершенного строительства | 73:19:083201:424  |
| 4.    | Уникальный учетный номер кадастрового квартала, в границах которого расположены здание, сооружение, объект незавершенного строительства                      | 73:19:083201  |

| 1    | 2   | 3   |
|------|---|---|
| 5.   | Адрес здания, сооружения, объекта незавершенного строительства  | —   |
| 5.1. | Сведения о местоположении здания, сооружения, объекта незавершенного строительства (при отсутствии адреса) в структурированном в соответствии с федеральной информационной адресной системой виде |   |
| 5.2. | Дополнительные сведения о местоположении  | Ульяновская область, г.Ульяновск, СНТ "Черемушки", уч.394 |
| 6.   | Иные сведения   | —   |

**3. Пояснения к сведениям об объекте недвижимости с кадастровым номером** 73:19:083201:1292 :

|    |   |
|----|---|
| 1. | — |
|----|---|

**1. Сведения о характерных точках контура объекта недвижимости с кадастровым номером** 73:19:083201:1293 :

|                   |                       |        |          |
|-------------------|-----------------------|--------|----------|
| Система координат | <u>МСК-55, зона 2</u> | Зона № | <u>2</u> |
|-------------------|-----------------------|--------|----------|

| Обозначение характерных точек границ | Содержатся в Едином государственном реестре недвижимости |   |           | Определены в ходе выполнения комплексных кадастровых работ |              |           | Метод определения координат | Формулы, примененные для расчета средней квадратической погрешности определения координат характерных точек (Mt), м, с подставленными в такие формулы значениями и итоговые (вычисленные) значения Mt, м |
|--------------------------------------|--|---|-----------|--|--------------|-----------|-----------------------------|--|
|                                      | координаты, м  |   | Радиус, м | координаты, м  |              | Радиус, м |                             |  |
|                                      | X  | Y | R         | X  | Y            | R         |                             |  |
| 1                                    | 2  | 3 | 4         | 5  | 6            | 7         | 8                           | 9  |
| н9160                                | —  | — | —         | 511 427,83   | 2 252 620,71 | —         | —                           | Mt   |
| н9170                                | —  | — | —         | 511 435,45   | 2 252 624,70 | —         |                             |  |
| н9180                                | —  | — | —         | 511 433,07   | 2 252 629,24 | —         |                             |  |
| н9190                                | —  | — | —         | 511 425,45   | 2 252 625,24 | —         |                             |  |
| н9160                                | —  | — | —         | 511 427,83   | 2 252 620,71 | —         |                             |  |

**2. Сведения о характеристиках объекта недвижимости с кадастровым номером** 73:19:083201:1293 :

| № п/п | Наименование характеристики  | Значение характеристики                                     |
|-------|--|---|
| 1     | 2  | 3   |
| 1.    | Вид объекта недвижимости   | Здание  |
| 2.    | Ранее присвоенный государственный учетный номер (инвентарный) здания, сооружения, объекта незавершенного строительства | Инвентарный номер нет, Условный номер 73-73-09/037/2009-018 |



| 1    | 2   | 3   |
|------|---|---|
| 3.   | Кадастровый номер земельного участка (земельных участков), в границах которого (которых) расположены здание, сооружение, объект незавершенного строительства                                      | 73:19:083201:715  |
| 4.   | Уникальный учетный номер кадастрового квартала, в границах которого расположены здание, сооружение, объект незавершенного строительства   | 73:19:083201  |
| 5.   | Адрес здания, сооружения, объекта незавершенного строительства  | —   |
| 5.1. | Сведения о местоположении здания, сооружения, объекта незавершенного строительства (при отсутствии адреса) в структурированном в соответствии с федеральной информационной адресной системой виде |   |
| 5.2. | Дополнительные сведения о местоположении  | Ульяновская область, г.Ульяновск, СНТ "Черемушки", уч.704 |
| 6.   | Иные сведения   | —   |

**3. Пояснения к сведениям об объекте недвижимости с кадастровым номером** 73:19:083201:1293 :

|    |   |
|----|---|
| 1. | — |
|----|---|

**1. Сведения о характерных точках контура объекта недвижимости с кадастровым номером** 73:19:083201:1294 :

Система координат МСК-55, зона 2 Зона № 2

| Обозначение характерных точек границ | Содержатся в Едином государственном реестре недвижимости |   |           | Определены в ходе выполнения комплексных кадастровых работ |              |           | Метод определения координат | Формулы, примененные для расчета средней квадратической погрешности определения координат характерных точек (Mt), м, с подставленными в такие формулы значениями и итоговые (вычисленные) значения Mt, м |
|--------------------------------------|--|---|-----------|--|--------------|-----------|-----------------------------|--|
|                                      | координаты, м  |   | Радиус, м | координаты, м  |              | Радиус, м |                             |  |
|                                      | X  | Y | R         | X  | Y            | R         |                             |  |
| 1                                    | 2  | 3 | 4         | 5  | 6            | 7         | 8                           | 9  |
| н5640                                | —  | — | —         | 511 662,15   | 2 253 036,84 | —         | —                           | Mt   |
| н5650                                | —  | — | —         | 511 666,00   | 2 253 038,85 | —         |                             |  |
| н5660                                | —  | — | —         | 511 664,38   | 2 253 041,95 | —         |                             |  |
| н5670                                | —  | — | —         | 511 660,53   | 2 253 039,94 | —         |                             |  |
| н5640                                | —  | — | —         | 511 662,15   | 2 253 036,84 | —         |                             |  |

**2. Сведения о характеристиках объекта недвижимости с кадастровым номером** 73:19:083201:1294 :

| № п/п | Наименование характеристики | Значение характеристики |
|-------|-----------------------------|-------------------------|
|-------|-----------------------------|-------------------------|

| 1    | 2   | 3   |
|------|---|---|
| 1.   | Вид объекта недвижимости  | Здание  |
| 2.   | Ранее присвоенный государственный учетный номер (инвентарный) здания, сооружения, объекта незавершенного строительства  | Инвентарный номер нет, Условный номер 73-73-09/020/2009-471 |
| 3.   | Кадастровый номер земельного участка (земельных участков), в границах которого (которых) расположены здание, сооружение, объект незавершенного строительства                                      | 73:19:083201:378  |
| 4.   | Уникальный учетный номер кадастрового квартала, в границах которого расположены здание, сооружение, объект незавершенного строительства   | 73:19:083201  |
| 5.   | Адрес здания, сооружения, объекта незавершенного строительства  | —   |
| 5.1. | Сведения о местоположении здания, сооружения, объекта незавершенного строительства (при отсутствии адреса) в структурированном в соответствии с федеральной информационной адресной системой виде |   |
| 5.2. | Дополнительные сведения о местоположении  | Ульяновская область, г.Ульяновск, СНТ "Черемушки", уч.343   |
| 6.   | Иные сведения   | —   |

**3. Пояснения к сведениям об объекте недвижимости с кадастровым номером** 73:19:083201:1294 :

1. —

**1. Сведения о характерных точках контура объекта недвижимости с кадастровым номером** 73:19:083201:1296 :

Система координат МСК-55, зона 2 Зона № 2

| Обозначение характерных точек границ | Содержатся в Едином государственном реестре недвижимости |   |           | Определены в ходе выполнения комплексных кадастровых работ |              |           | Метод определения координат | Формулы, примененные для расчета средней квадратической погрешности определения координат характерных точек (Mt), м, с подставленными в такие формулы значениями и итоговые (вычисленные) значения Mt, м |
|--------------------------------------|--|---|-----------|--|--------------|-----------|-----------------------------|--|
|                                      | координаты, м  |   | Радиус, м | координаты, м  |              | Радиус, м |                             |  |
|                                      | X  | Y | R         | X  | Y            | R         |                             |  |
| 1                                    | 2  | 3 | 4         | 5  | 6            | 7         | 8                           | 9  |
| н281О                                | —  | — | —         | 511 870,98   | 2 253 173,72 | —         | —                           | Mt   |
| н282О                                | —  | — | —         | 511 868,61   | 2 253 178,11 | —         |                             |  |
| н283О                                | —  | — | —         | 511 864,74   | 2 253 176,02 | —         |                             |  |
| н284О                                | —  | — | —         | 511 867,11   | 2 253 171,63 | —         |                             |  |



| 1     | 2 | 3 | 4 | 5          | 6            | 7 | 8 | 9  |
|-------|---|---|---|------------|--------------|---|---|----|
| н976О | — | — | — | 511 367,43 | 2 252 662,71 | — | — | Мт |
| н977О | — | — | — | 511 370,86 | 2 252 664,37 | — |   |    |
| н978О | — | — | — | 511 368,57 | 2 252 669,11 | — |   |    |
| н979О | — | — | — | 511 365,14 | 2 252 667,44 | — |   |    |
| н976О | — | — | — | 511 367,43 | 2 252 662,71 | — |   |    |

**2. Сведения о характеристиках объекта недвижимости с кадастровым номером** 73:19:083201:1299 :

| № п/п | Наименование характеристики   | Значение характеристики                                     |
|-------|---|---|
| 1     | 2   | 3   |
| 1.    | Вид объекта недвижимости  | Здание  |
| 2.    | Ранее присвоенный государственный учетный номер (инвентарный) здания, сооружения, объекта незавершенного строительства  | Инвентарный номер нет, Условный номер 73-73-09/052/2009-378 |
| 3.    | Кадастровый номер земельного участка (земельных участков), в границах которого (которых) расположены здание, сооружение, объект незавершенного строительства                                      | 73:19:083201:746  |
| 4.    | Уникальный учетный номер кадастрового квартала, в границах которого расположены здание, сооружение, объект незавершенного строительства   | 73:19:083201  |
| 5.    | Адрес здания, сооружения, объекта незавершенного строительства  | —   |
| 5.1.  | Сведения о местоположении здания, сооружения, объекта незавершенного строительства (при отсутствии адреса) в структурированном в соответствии с федеральной информационной адресной системой виде |   |
| 5.2.  | Дополнительные сведения о местоположении  | Ульяновская область, г.Ульяновск, СНТ "Черемушки", уч.735   |
| 6.    | Иные сведения   | —   |

**3. Пояснения к сведениям об объекте недвижимости с кадастровым номером** 73:19:083201:1299 :

|    |   |
|----|---|
| 1. | — |
|----|---|

**1. Сведения о характерных точках контура объекта недвижимости с кадастровым номером** 73:19:083201:1301 :

| Система координат                    |  | МСК-55, зона 2 |           |  |              |           | Зона № <u>2</u>             |  |
|--------------------------------------|--|----------------|-----------|--|--------------|-----------|-----------------------------|--|
| Обозначение характерных точек границ | Содержатся в Едином государственном реестре недвижимости |                |           | Определены в ходе выполнения комплексных кадастровых работ |              |           | Метод определения координат | Формулы, примененные для расчета средней квадратической погрешности определения координат характерных точек (Mt), м, с подставленными в такие формулы значениями и итоговые (вычисленные) значения Mt, м |
|                                      | координаты, м  |                | Радиус, м | координаты, м  |              | Радиус, м |                             |  |
|                                      | X  | Y              | R         | X  | Y            | R         |                             |  |
| 1                                    | 2  | 3              | 4         | 5  | 6            | 7         | 8                           | 9  |
| н10640                               | —  | —              | —         | 511 254,58   | 2 252 767,90 | —         | —                           | Mt   |
| н10650                               | —  | —              | —         | 511 258,11   | 2 252 769,55 | —         |                             |  |
| н10660                               | —  | —              | —         | 511 256,29   | 2 252 773,45 | —         |                             |  |
| н10670                               | —  | —              | —         | 511 252,76   | 2 252 771,80 | —         |                             |  |
| н10640                               | —  | —              | —         | 511 254,58   | 2 252 767,90 | —         |                             |  |

**2. Сведения о характеристиках объекта недвижимости с кадастровым номером** 73:19:083201:1301 :

| № п/п | Наименование характеристики   | Значение характеристики                                     |
|-------|---|---|
| 1     | 2   | 3   |
| 1.    | Вид объекта недвижимости  | Здание  |
| 2.    | Ранее присвоенный государственный учетный номер (инвентарный) здания, сооружения, объекта незавершенного строительства  | Инвентарный номер нет, Условный номер 73-73-09/047/2008-290 |
| 3.    | Кадастровый номер земельного участка (земельных участков), в границах которого (которых) расположены здание, сооружение, объект незавершенного строительства                                      | 73:19:083201:804  |
| 4.    | Уникальный учетный номер кадастрового квартала, в границах которого расположены здание, сооружение, объект незавершенного строительства   | 73:19:083201  |
| 5.    | Адрес здания, сооружения, объекта незавершенного строительства  | —   |
| 5.1.  | Сведения о местоположении здания, сооружения, объекта незавершенного строительства (при отсутствии адреса) в структурированном в соответствии с федеральной информационной адресной системой виде |   |
| 5.2.  | Дополнительные сведения о местоположении  | Ульяновская область, г.Ульяновск, СНТ "Черемушки", уч.794   |

|    |               |   |
|----|---------------|---|
| 1  | 2             | 3 |
| 6. | Иные сведения | — |

**3. Пояснения к сведениям об объекте недвижимости с кадастровым номером** 73:19:083201:1301 :

|    |   |
|----|---|
| 1. | — |
|----|---|

**1. Сведения о характерных точках контура объекта недвижимости с кадастровым номером** 73:19:083201:1302 :

|                   |                       |                 |
|-------------------|-----------------------|-----------------|
| Система координат | <u>МСК-55, зона 2</u> | Зона № <u>2</u> |
|-------------------|-----------------------|-----------------|

| Обозначение характерных точек границ | Содержатся в Едином государственном реестре недвижимости |   |           | Определены в ходе выполнения комплексных кадастровых работ |              |           | Метод определения координат | Формулы, примененные для расчета средней квадратической погрешности определения координат характерных точек (Mt), м, с подставленными в такие формулы значениями и итоговые (вычисленные) значения Mt, м |
|--------------------------------------|--|---|-----------|--|--------------|-----------|-----------------------------|--|
|                                      | координаты, м  |   | Радиус, м | координаты, м  |              | Радиус, м |                             |  |
|                                      | X  | Y | R         | X  | Y            | R         |                             |  |
| 1                                    | 2  | 3 | 4         | 5  | 6            | 7         | 8                           | 9  |
| н10800                               | —  | — | —         | 511 289,16   | 2 252 643,05 | —         | —                           | Mt   |
| н10810                               | —  | — | —         | 511 295,66   | 2 252 646,15 | —         |                             |  |
| н10820                               | —  | — | —         | 511 293,36   | 2 252 650,97 | —         |                             |  |
| н10830                               | —  | — | —         | 511 286,86   | 2 252 647,87 | —         |                             |  |
| н10800                               | —  | — | —         | 511 289,16   | 2 252 643,05 | —         |                             |  |

**2. Сведения о характеристиках объекта недвижимости с кадастровым номером** 73:19:083201:1302 :

| № п/п | Наименование характеристики  | Значение характеристики                                     |
|-------|--|---|
| 1     | 2  | 3   |
| 1.    | Вид объекта недвижимости   | Здание  |
| 2.    | Ранее присвоенный государственный учетный номер (инвентарный) здания, сооружения, объекта незавершенного строительства                                       | Инвентарный номер нет, Условный номер 73-73-09/043/2008-348 |
| 3.    | Кадастровый номер земельного участка (земельных участков), в границах которого (которых) расположены здание, сооружение, объект незавершенного строительства | 73:19:083301:941  |
| 4.    | Уникальный учетный номер кадастрового квартала, в границах которого расположены здание, сооружение, объект незавершенного строительства                      | 73:19:083201  |

|      |   |   |
|------|---|---|
| 1    | 2   | 3   |
| 5.   | Адрес здания, сооружения, объекта незавершенного строительства  | —   |
| 5.1. | Сведения о местоположении здания, сооружения, объекта незавершенного строительства (при отсутствии адреса) в структурированном в соответствии с федеральной информационной адресной системой виде |   |
| 5.2. | Дополнительные сведения о местоположении  | Ульяновская область, г.Ульяновск, СНТ "Черемушки", уч.811 |
| 6.   | Иные сведения   | —   |

**3. Пояснения к сведениям об объекте недвижимости с кадастровым номером** 73:19:083201:1302 :

1. —

**1. Сведения о характерных точках контура объекта недвижимости с кадастровым номером** 73:19:083201:1303 :

|                                      |  |                |           |  |              |           |                             |  |
|--------------------------------------|--|----------------|-----------|--|--------------|-----------|-----------------------------|--|
| Система координат                    |  | МСК-55, зона 2 |           |  |              |           | Зона № 2                    |  |
| Обозначение характерных точек границ | Содержатся в Едином государственном реестре недвижимости |                |           | Определены в ходе выполнения комплексных кадастровых работ |              |           | Метод определения координат | Формулы, примененные для расчета средней квадратической погрешности определения координат характерных точек (Mt), м, с подставленными в такие формулы значениями и итоговые (вычисленные) значения Mt, м |
|                                      | координаты, м  |                | Радиус, м | координаты, м  |              | Радиус, м |                             |  |
|                                      | X  | Y              | R         | X  | Y            | R         |                             |  |
| 1                                    | 2  | 3              | 4         | 5  | 6            | 7         | 8                           | 9  |
| н13080                               | —  | —              | —         | 511 032,63   | 2 252 536,82 | —         | —                           | Mt   |
| н13090                               | —  | —              | —         | 511 036,56   | 2 252 538,63 | —         |                             |  |
| н13100                               | —  | —              | —         | 511 034,28   | 2 252 543,61 | —         |                             |  |
| н13110                               | —  | —              | —         | 511 030,34   | 2 252 541,81 | —         |                             |  |
| н13080                               | —  | —              | —         | 511 032,63   | 2 252 536,82 | —         |                             |  |

**2. Сведения о характеристиках объекта недвижимости с кадастровым номером** 73:19:083201:1303 :

|       |  |   |
|-------|--|---|
| № п/п | Наименование характеристики  | Значение характеристики                                     |
| 1     | 2  | 3   |
| 1.    | Вид объекта недвижимости   | Здание  |
| 2.    | Ранее присвоенный государственный учетный номер (инвентарный) здания, сооружения, объекта незавершенного строительства | Инвентарный номер нет, Условный номер 73-73-09/037/2008-106 |

| 1    | 2   | 3  |
|------|---|--|
| 3.   | Кадастровый номер земельного участка (земельных участков), в границах которого (которых) расположены здание, сооружение, объект незавершенного строительства                                      | 73:19:083201:1028  |
| 4.   | Уникальный учетный номер кадастрового квартала, в границах которого расположены здание, сооружение, объект незавершенного строительства   | 73:19:083201   |
| 5.   | Адрес здания, сооружения, объекта незавершенного строительства  | —  |
| 5.1. | Сведения о местоположении здания, сооружения, объекта незавершенного строительства (при отсутствии адреса) в структурированном в соответствии с федеральной информационной адресной системой виде |  |
| 5.2. | Дополнительные сведения о местоположении  | Ульяновская область, г. Ульяновск, снт Черемушки, уч. 1032 |
| 6.   | Иные сведения   | —  |

**3. Пояснения к сведениям об объекте недвижимости с кадастровым номером** 73:19:083201:1303 :

|    |   |
|----|---|
| 1. | — |
|----|---|

**1. Сведения о характерных точках контура объекта недвижимости с кадастровым номером** 73:19:083201:1307 :

Система координат МСК-55, зона 2 Зона № 2

| Обозначение характерных точек границ | Содержатся в Едином государственном реестре недвижимости |   |           | Определены в ходе выполнения комплексных кадастровых работ |              |           | Метод определения координат | Формулы, примененные для расчета средней квадратической погрешности определения координат характерных точек (Mt), м, с подставленными в такие формулы значениями и итоговые (вычисленные) значения Mt, м |
|--------------------------------------|--|---|-----------|--|--------------|-----------|-----------------------------|--|
|                                      | координаты, м  |   | Радиус, м | координаты, м  |              | Радиус, м |                             |  |
|                                      | X  | Y | R         | X  | Y            | R         |                             |  |
| 1                                    | 2  | 3 | 4         | 5  | 6            | 7         | 8                           | 9  |
| н213О                                | —  | — | —         | 511 946,39   | 2 253 103,48 | —         | —                           | Mt   |
| н214О                                | —  | — | —         | 511 944,16   | 2 253 108,00 | —         |                             |  |
| н215О                                | —  | — | —         | 511 940,62   | 2 253 106,26 | —         |                             |  |
| н216О                                | —  | — | —         | 511 942,85   | 2 253 101,74 | —         |                             |  |
| н213О                                | —  | — | —         | 511 946,39   | 2 253 103,48 | —         |                             |  |

**2. Сведения о характеристиках объекта недвижимости с кадастровым номером** 73:19:083201:1307 :

| № п/п | Наименование характеристики | Значение характеристики |
|-------|-----------------------------|-------------------------|
|-------|-----------------------------|-------------------------|



| 1    | 2   | 3   |
|------|---|---|
| 1.   | Вид объекта недвижимости  | Здание  |
| 2.   | Ранее присвоенный государственный учетный номер (инвентарный) здания, сооружения, объекта незавершенного строительства  | Инвентарный номер нет, Условный номер 73-73-09/038/2013-087 |
| 3.   | Кадастровый номер земельного участка (земельных участков), в границах которого (которых) расположены здание, сооружение, объект незавершенного строительства                                      | 73:19:083201:161  |
| 4.   | Уникальный учетный номер кадастрового квартала, в границах которого расположены здание, сооружение, объект незавершенного строительства   | 73:19:083201  |
| 5.   | Адрес здания, сооружения, объекта незавершенного строительства  | —   |
| 5.1. | Сведения о местоположении здания, сооружения, объекта незавершенного строительства (при отсутствии адреса) в структурированном в соответствии с федеральной информационной адресной системой виде |   |
| 5.2. | Дополнительные сведения о местоположении  | Ульяновская область, г. Ульяновск, снт "Черемушки", уч. 122 |
| 6.   | Иные сведения   | —   |

**3. Пояснения к сведениям об объекте недвижимости с кадастровым номером** 73:19:083201:1307 :

1. —

**1. Сведения о характерных точках контура объекта недвижимости с кадастровым номером** 73:19:083201:1309 :

Система координат МСК-55, зона 2 Зона № 2

| Обозначение характерных точек границ | Содержатся в Едином государственном реестре недвижимости |   |           | Определены в ходе выполнения комплексных кадастровых работ |              |           | Метод определения координат | Формулы, примененные для расчета средней квадратической погрешности определения координат характерных точек (Mt), м, с подставленными в такие формулы значениями и итоговые (вычисленные) значения Mt, м |
|--------------------------------------|--|---|-----------|--|--------------|-----------|-----------------------------|--|
|                                      | координаты, м  |   | Радиус, м | координаты, м  |              | Радиус, м |                             |  |
|                                      | X  | Y | R         | X  | Y            | R         |                             |  |
| 1                                    | 2  | 3 | 4         | 5  | 6            | 7         | 8                           | 9  |
| н4160                                | —  | — | —         | 511 761,96   | 2 253 085,68 | —         | —                           | Mt   |
| н4170                                | —  | — | —         | 511 766,83   | 2 253 087,79 | —         |                             |  |
| н4180                                | —  | — | —         | 511 765,36   | 2 253 091,18 | —         |                             |  |
| н4190                                | —  | — | —         | 511 760,49   | 2 253 089,07 | —         |                             |  |



| 1      | 2 | 3 | 4 | 5          | 6            | 7 | 8 | 9  |
|--------|---|---|---|------------|--------------|---|---|----|
| н13160 | — | — | — | 511 032,17 | 2 252 446,40 | — | — | Мт |
| н13170 | — | — | — | 511 036,59 | 2 252 448,56 | — |   |    |
| н13180 | — | — | — | 511 033,21 | 2 252 455,48 | — |   |    |
| н13190 | — | — | — | 511 028,79 | 2 252 453,32 | — |   |    |
| н13160 | — | — | — | 511 032,17 | 2 252 446,40 | — |   |    |

**2. Сведения о характеристиках объекта недвижимости с кадастровым номером** 73:19:083201:1310 :

| № п/п | Наименование характеристики   | Значение характеристики                                     |
|-------|---|---|
| 1     | 2   | 3   |
| 1.    | Вид объекта недвижимости  | Здание  |
| 2.    | Ранее присвоенный государственный учетный номер (инвентарный) здания, сооружения, объекта незавершенного строительства  | Инвентарный номер нет, Условный номер 73-73-09/033/2013-121 |
| 3.    | Кадастровый номер земельного участка (земельных участков), в границах которого (которых) расположены здание, сооружение, объект незавершенного строительства                                      | 73:19:083201:1037   |
| 4.    | Уникальный учетный номер кадастрового квартала, в границах которого расположены здание, сооружение, объект незавершенного строительства   | 73:19:083201  |
| 5.    | Адрес здания, сооружения, объекта незавершенного строительства  | —   |
| 5.1.  | Сведения о местоположении здания, сооружения, объекта незавершенного строительства (при отсутствии адреса) в структурированном в соответствии с федеральной информационной адресной системой виде |   |
| 5.2.  | Дополнительные сведения о местоположении  | Ульяновская область, г. Ульяновск, снт Черемушки, уч. 1042  |
| 6.    | Иные сведения   | —   |

**3. Пояснения к сведениям об объекте недвижимости с кадастровым номером** 73:19:083201:1310 :

|    |   |
|----|---|
| 1. | — |
|----|---|

**1. Сведения о характерных точках контура объекта недвижимости с кадастровым номером** 73:19:083201:1311 :

| Система координат                    |  | МСК-55, зона 2 |           |  |              |           | Зона № <u>2</u>             |  |
|--------------------------------------|--|----------------|-----------|--|--------------|-----------|-----------------------------|--|
| Обозначение характерных точек границ | Содержатся в Едином государственном реестре недвижимости |                |           | Определены в ходе выполнения комплексных кадастровых работ |              |           | Метод определения координат | Формулы, примененные для расчета средней квадратической погрешности определения координат характерных точек (Mt), м, с подставленными в такие формулы значениями и итоговые (вычисленные) значения Mt, м |
|                                      | координаты, м  |                | Радиус, м | координаты, м  |              | Радиус, м |                             |  |
|                                      | X  | Y              | R         | X  | Y            | R         |                             |  |
| 1                                    | 2  | 3              | 4         | 5  | 6            | 7         | 8                           | 9  |
| н209О                                | —  | —              | —         | 511 961,22   | 2 253 074,80 | —         | —                           | Mt   |
| н210О                                | —  | —              | —         | 511 959,01   | 2 253 079,62 | —         |                             |  |
| н211О                                | —  | —              | —         | 511 953,74   | 2 253 077,20 | —         |                             |  |
| н212О                                | —  | —              | —         | 511 955,95   | 2 253 072,38 | —         |                             |  |
| н209О                                | —  | —              | —         | 511 961,22   | 2 253 074,80 | —         |                             |  |

**2. Сведения о характеристиках объекта недвижимости с кадастровым номером** 73:19:083201:1311 :

| № п/п | Наименование характеристики   | Значение характеристики  |
|-------|---|--|
| 1     | 2   | 3  |
| 1.    | Вид объекта недвижимости  | Здание   |
| 2.    | Ранее присвоенный государственный учетный номер (инвентарный) здания, сооружения, объекта незавершенного строительства  | Инвентарный номер 23102, Условный номер 73:19:083202:0021:0231020120 |
| 3.    | Кадастровый номер земельного участка (земельных участков), в границах которого (которых) расположены здание, сооружение, объект незавершенного строительства                                      | 73:19:083201:159   |
| 4.    | Уникальный учетный номер кадастрового квартала, в границах которого расположены здание, сооружение, объект незавершенного строительства   | 73:19:083201   |
| 5.    | Адрес здания, сооружения, объекта незавершенного строительства  | —  |
| 5.1.  | Сведения о местоположении здания, сооружения, объекта незавершенного строительства (при отсутствии адреса) в структурированном в соответствии с федеральной информационной адресной системой виде |  |
| 5.2.  | Дополнительные сведения о местоположении  | Ульяновская область, г. Ульяновск, снт Черемушки, уч. 120            |

|    |               |   |
|----|---------------|---|
| 1  | 2             | 3 |
| 6. | Иные сведения | — |

**3. Пояснения к сведениям об объекте недвижимости с кадастровым номером** 73:19:083201:1311 :

|    |   |
|----|---|
| 1. | — |
|----|---|

**1. Сведения о характерных точках контура объекта недвижимости с кадастровым номером** 73:19:083201:1314 :

|                   |                       |                 |
|-------------------|-----------------------|-----------------|
| Система координат | <u>МСК-55, зона 2</u> | Зона № <u>2</u> |
|-------------------|-----------------------|-----------------|

| Обозначение характерных точек границ | Содержатся в Едином государственном реестре недвижимости |   |           | Определены в ходе выполнения комплексных кадастровых работ |              |           | Метод определения координат | Формулы, примененные для расчета средней квадратической погрешности определения координат характерных точек (Mt), м, с подставленными в такие формулы значениями и итоговые (вычисленные) значения Mt, м |
|--------------------------------------|--|---|-----------|--|--------------|-----------|-----------------------------|--|
|                                      | координаты, м  |   | Радиус, м | координаты, м  |              | Радиус, м |                             |  |
|                                      | X  | Y | R         | X  | Y            | R         |                             |  |
| 1                                    | 2  | 3 | 4         | 5  | 6            | 7         | 8                           | 9  |
| н3240                                | —  | — | —         | 511 836,30   | 2 253 109,15 | —         | —                           | Mt   |
| н3250                                | —  | — | —         | 511 839,21   | 2 253 103,76 | —         |                             |  |
| н3260                                | —  | — | —         | 511 843,78   | 2 253 106,23 | —         |                             |  |
| н3270                                | —  | — | —         | 511 840,87   | 2 253 111,62 | —         |                             |  |
| н3240                                | —  | — | —         | 511 836,30   | 2 253 109,15 | —         |                             |  |

**2. Сведения о характеристиках объекта недвижимости с кадастровым номером** 73:19:083201:1314 :

| № п/п | Наименование характеристики  | Значение характеристики  |
|-------|--|--|
| 1     | 2  | 3  |
| 1.    | Вид объекта недвижимости   | Здание   |
| 2.    | Ранее присвоенный государственный учетный номер (инвентарный) здания, сооружения, объекта незавершенного строительства                                       | Инвентарный номер 023102, Условный номер 73:19:083201:223:0231020185 |
| 3.    | Кадастровый номер земельного участка (земельных участков), в границах которого (которых) расположены здание, сооружение, объект незавершенного строительства | 73:19:083201:223   |
| 4.    | Уникальный учетный номер кадастрового квартала, в границах которого расположены здание, сооружение, объект незавершенного строительства                      | 73:19:083201   |

|      |   |   |
|------|---|---|
| 1    | 2   | 3   |
| 5.   | Адрес здания, сооружения, объекта незавершенного строительства  | —   |
| 5.1. | Сведения о местоположении здания, сооружения, объекта незавершенного строительства (при отсутствии адреса) в структурированном в соответствии с федеральной информационной адресной системой виде |   |
| 5.2. | Дополнительные сведения о местоположении  | Ульяновская область, г. Ульяновск, снт Черемушки, уч. 185 |
| 6.   | Иные сведения   | —   |

**3. Пояснения к сведениям об объекте недвижимости с кадастровым номером 73:19:083201:1314 :**

|    |   |
|----|---|
| 1. | — |
|----|---|

**1. Сведения о характерных точках контура объекта недвижимости с кадастровым номером 73:19:083201:1316 :**

|                   |                       |                 |
|-------------------|-----------------------|-----------------|
| Система координат | <u>МСК-55, зона 2</u> | Зона № <u>2</u> |
|-------------------|-----------------------|-----------------|

| Обозначение характерных точек границ | Содержатся в Едином государственном реестре недвижимости |   |           | Определены в ходе выполнения комплексных кадастровых работ |              |           | Метод определения координат | Формулы, примененные для расчета средней квадратической погрешности определения координат характерных точек (Mt), м, с подставленными в такие формулы значениями и итоговые (вычисленные) значения Mt, м |
|--------------------------------------|--|---|-----------|--|--------------|-----------|-----------------------------|--|
|                                      | координаты, м  |   | Радиус, м | координаты, м  |              | Радиус, м |                             |  |
|                                      | X  | Y | R         | X  | Y            | R         |                             |  |
| 1                                    | 2  | 3 | 4         | 5  | 6            | 7         | 8                           | 9  |
| н3960                                | —  | — | —         | 511 820,46   | 2 252 988,38 | —         | —                           | Mt   |
| н3970                                | —  | — | —         | 511 818,24   | 2 252 993,20 | —         |                             |  |
| н3980                                | —  | — | —         | 511 814,61   | 2 252 991,53 | —         |                             |  |
| н3990                                | —  | — | —         | 511 816,83   | 2 252 986,71 | —         |                             |  |
| н3960                                | —  | — | —         | 511 820,46   | 2 252 988,38 | —         |                             |  |

**2. Сведения о характеристиках объекта недвижимости с кадастровым номером 73:19:083201:1316 :**

| № п/п | Наименование характеристики  | Значение характеристики   |
|-------|--|---|
| 1     | 2  | 3   |
| 1.    | Вид объекта недвижимости   | Здание  |
| 2.    | Ранее присвоенный государственный учетный номер (инвентарный) здания, сооружения, объекта незавершенного строительства | Инвентарный номер 23102, Условный номер 73:19:083201:280:0231020229 |

| 1    | 2   | 3   |
|------|---|---|
| 3.   | Кадастровый номер земельного участка (земельных участков), в границах которого (которых) расположены здание, сооружение, объект незавершенного строительства                                      | 73:19:083201:280  |
| 4.   | Уникальный учетный номер кадастрового квартала, в границах которого расположены здание, сооружение, объект незавершенного строительства   | 73:19:083201  |
| 5.   | Адрес здания, сооружения, объекта незавершенного строительства  | —   |
| 5.1. | Сведения о местоположении здания, сооружения, объекта незавершенного строительства (при отсутствии адреса) в структурированном в соответствии с федеральной информационной адресной системой виде |   |
| 5.2. | Дополнительные сведения о местоположении  | Ульяновская область, г. Ульяновск, снт Черемушки, уч. 229 |
| 6.   | Иные сведения   | —   |

**3. Пояснения к сведениям об объекте недвижимости с кадастровым номером** 73:19:083201:1316 :

|    |   |
|----|---|
| 1. | — |
|----|---|

**1. Сведения о характерных точках контура объекта недвижимости с кадастровым номером** 73:19:083201:1317 :

Система координат МСК-55, зона 2 Зона № 2

| Обозначение характерных точек границ | Содержатся в Едином государственном реестре недвижимости |   |           | Определены в ходе выполнения комплексных кадастровых работ |              |           | Метод определения координат | Формулы, примененные для расчета средней квадратической погрешности определения координат характерных точек (Mt), м, с подставленными в такие формулы значениями и итоговые (вычисленные) значения Mt, м |
|--------------------------------------|--|---|-----------|--|--------------|-----------|-----------------------------|--|
|                                      | координаты, м  |   | Радиус, м | координаты, м  |              | Радиус, м |                             |  |
|                                      | X  | Y | R         | X  | Y            | R         |                             |  |
| 1                                    | 2  | 3 | 4         | 5  | 6            | 7         | 8                           | 9  |
| н404О                                | —  | — | —         | 511 801,95   | 2 253 015,47 | —         | —                           | Mt   |
| н405О                                | —  | — | —         | 511 800,29   | 2 253 018,72 | —         |                             |  |
| н406О                                | —  | — | —         | 511 796,76   | 2 253 016,93 | —         |                             |  |
| н407О                                | —  | — | —         | 511 798,42   | 2 253 013,67 | —         |                             |  |
| н404О                                | —  | — | —         | 511 801,95   | 2 253 015,47 | —         |                             |  |

**2. Сведения о характеристиках объекта недвижимости с кадастровым номером** 73:19:083201:1317 :

| № п/п | Наименование характеристики | Значение характеристики |
|-------|-----------------------------|-------------------------|
|-------|-----------------------------|-------------------------|

| 1    | 2   | 3   |
|------|---|---|
| 1.   | Вид объекта недвижимости  | Здание  |
| 2.   | Ранее присвоенный государственный учетный номер (инвентарный) здания, сооружения, объекта незавершенного строительства  | Инвентарный номер 23102, Условный номер 73:19:083201:282:0231020231 |
| 3.   | Кадастровый номер земельного участка (земельных участков), в границах которого (которых) расположены здание, сооружение, объект незавершенного строительства                                      | 73:19:083201:282  |
| 4.   | Уникальный учетный номер кадастрового квартала, в границах которого расположены здание, сооружение, объект незавершенного строительства   | 73:19:083201  |
| 5.   | Адрес здания, сооружения, объекта незавершенного строительства  | —   |
| 5.1. | Сведения о местоположении здания, сооружения, объекта незавершенного строительства (при отсутствии адреса) в структурированном в соответствии с федеральной информационной адресной системой виде |   |
| 5.2. | Дополнительные сведения о местоположении  | Ульяновская область, г. Ульяновск, снт Черемушки, уч. 231           |
| 6.   | Иные сведения   | —   |

**3. Пояснения к сведениям об объекте недвижимости с кадастровым номером** 73:19:083201:1317 :

1. —

**1. Сведения о характерных точках контура объекта недвижимости с кадастровым номером** 73:19:083201:1320 :

Система координат МСК-55, зона 2 Зона № 2

| Обозначение характерных точек границ | Содержатся в Едином государственном реестре недвижимости |   |           | Определены в ходе выполнения комплексных кадастровых работ |              |           | Метод определения координат | Формулы, примененные для расчета средней квадратической погрешности определения координат характерных точек (Mt), м, с подставленными в такие формулы значениями и итоговые (вычисленные) значения Mt, м |
|--------------------------------------|--|---|-----------|--|--------------|-----------|-----------------------------|--|
|                                      | координаты, м  |   | Радиус, м | координаты, м  |              | Радиус, м |                             |  |
|                                      | X  | Y | R         | X  | Y            | R         |                             |  |
| 1                                    | 2  | 3 | 4         | 5  | 6            | 7         | 8                           | 9  |
| н4360                                | —  | — | —         | 511 845,14   | 2 252 840,92 | —         | —                           | Mt   |
| н4370                                | —  | — | —         | 511 843,36   | 2 252 844,78 | —         |                             |  |
| н4380                                | —  | — | —         | 511 840,24   | 2 252 843,35 | —         |                             |  |
| н4390                                | —  | — | —         | 511 842,02   | 2 252 839,49 | —         |                             |  |





| 1     | 2 | 3 | 4 | 5          | 6            | 7 | 8 | 9  |
|-------|---|---|---|------------|--------------|---|---|----|
| н4400 | — | — | — | 511 832,01 | 2 252 869,78 | — | — | Мт |
| н4410 | — | — | — | 511 829,76 | 2 252 874,20 | — |   |    |
| н4420 | — | — | — | 511 825,87 | 2 252 872,22 | — |   |    |
| н4430 | — | — | — | 511 828,12 | 2 252 867,80 | — |   |    |
| н4400 | — | — | — | 511 832,01 | 2 252 869,78 | — |   |    |

**2. Сведения о характеристиках объекта недвижимости с кадастровым номером** 73:19:083201:1321 :

| № п/п | Наименование характеристики   | Значение характеристики   |
|-------|---|---|
| 1     | 2   | 3   |
| 1.    | Вид объекта недвижимости  | Здание  |
| 2.    | Ранее присвоенный государственный учетный номер (инвентарный) здания, сооружения, объекта незавершенного строительства  | Инвентарный номер 23102, Условный номер 73:19:083201:298:0231020248 |
| 3.    | Кадастровый номер земельного участка (земельных участков), в границах которого (которых) расположены здание, сооружение, объект незавершенного строительства                                      | 73:19:083201:298  |
| 4.    | Уникальный учетный номер кадастрового квартала, в границах которого расположены здание, сооружение, объект незавершенного строительства   | 73:19:083201  |
| 5.    | Адрес здания, сооружения, объекта незавершенного строительства  | —   |
| 5.1.  | Сведения о местоположении здания, сооружения, объекта незавершенного строительства (при отсутствии адреса) в структурированном в соответствии с федеральной информационной адресной системой виде |   |
| 5.2.  | Дополнительные сведения о местоположении  | Ульяновская область, г. Ульяновск, снт Черемушки, уч. 248           |
| 6.    | Иные сведения   | —   |

**3. Пояснения к сведениям об объекте недвижимости с кадастровым номером** 73:19:083201:1321 :

|    |   |
|----|---|
| 1. | — |
|----|---|

**1. Сведения о характерных точках контура объекта недвижимости с кадастровым номером** 73:19:083201:1323 :

| Система координат                    |  | МСК-55, зона 2 |           |  |              |           | Зона № <u>2</u>             |  |
|--------------------------------------|--|----------------|-----------|--|--------------|-----------|-----------------------------|--|
| Обозначение характерных точек границ | Содержатся в Едином государственном реестре недвижимости |                |           | Определены в ходе выполнения комплексных кадастровых работ |              |           | Метод определения координат | Формулы, примененные для расчета средней квадратической погрешности определения координат характерных точек (Mt), м, с подставленными в такие формулы значениями и итоговые (вычисленные) значения Mt, м |
|                                      | координаты, м  |                | Радиус, м | координаты, м  |              | Радиус, м |                             |  |
|                                      | X  | Y              | R         | X  | Y            | R         |                             |  |
| 1                                    | 2  | 3              | 4         | 5  | 6            | 7         | 8                           | 9  |
| н448О                                | —  | —              | —         | 511 776,57   | 2 252 984,82 | —         | —                           | Mt   |
| н449О                                | —  | —              | —         | 511 774,80   | 2 252 987,93 | —         |                             |  |
| н450О                                | —  | —              | —         | 511 771,09   | 2 252 985,82 | —         |                             |  |
| н451О                                | —  | —              | —         | 511 772,87   | 2 252 982,71 | —         |                             |  |
| н448О                                | —  | —              | —         | 511 776,57   | 2 252 984,82 | —         |                             |  |

**2. Сведения о характеристиках объекта недвижимости с кадастровым номером** 73:19:083201:1323 :

| № п/п | Наименование характеристики   | Значение характеристики   |
|-------|---|---|
| 1     | 2   | 3   |
| 1.    | Вид объекта недвижимости  | Здание  |
| 2.    | Ранее присвоенный государственный учетный номер (инвентарный) здания, сооружения, объекта незавершенного строительства  | Инвентарный номер 23102, Условный номер 73:19:083201:8:0231020256 |
| 3.    | Кадастровый номер земельного участка (земельных участков), в границах которого (которых) расположены здание, сооружение, объект незавершенного строительства                                      | 73:19:083201:8  |
| 4.    | Уникальный учетный номер кадастрового квартала, в границах которого расположены здание, сооружение, объект незавершенного строительства   | 73:19:083201  |
| 5.    | Адрес здания, сооружения, объекта незавершенного строительства  | —   |
| 5.1.  | Сведения о местоположении здания, сооружения, объекта незавершенного строительства (при отсутствии адреса) в структурированном в соответствии с федеральной информационной адресной системой виде |   |
| 5.2.  | Дополнительные сведения о местоположении  | Ульяновская область, г. Ульяновск, снт Черемушки, уч. 256         |

|    |               |   |
|----|---------------|---|
| 1  | 2             | 3 |
| 6. | Иные сведения | — |

**3. Пояснения к сведениям об объекте недвижимости с кадастровым номером** 73:19:083201:1323 :

|    |   |
|----|---|
| 1. | — |
|----|---|

**1. Сведения о характерных точках контура объекта недвижимости с кадастровым номером** 73:19:083201:1324 :

|                   |                       |                 |
|-------------------|-----------------------|-----------------|
| Система координат | <u>МСК-55, зона 2</u> | Зона № <u>2</u> |
|-------------------|-----------------------|-----------------|

| Обозначение характерных точек границ | Содержатся в Едином государственном реестре недвижимости |   |           | Определены в ходе выполнения комплексных кадастровых работ |              |           | Метод определения координат | Формулы, примененные для расчета средней квадратической погрешности определения координат характерных точек (Mt), м, с подставленными в такие формулы значениями и итоговые (вычисленные) значения Mt, м |
|--------------------------------------|--|---|-----------|--|--------------|-----------|-----------------------------|--|
|                                      | координаты, м  |   | Радиус, м | координаты, м  |              | Радиус, м |                             |  |
|                                      | X  | Y | R         | X  | Y            | R         |                             |  |
| 1                                    | 2  | 3 | 4         | 5  | 6            | 7         | 8                           | 9  |
| н452О                                | —  | — | —         | 511 769,43   | 2 252 999,90 | —         | —                           | Mt   |
| н453О                                | —  | — | —         | 511 768,03   | 2 253 002,64 | —         |                             |  |
| н454О                                | —  | — | —         | 511 764,75   | 2 253 000,96 | —         |                             |  |
| н455О                                | —  | — | —         | 511 766,15   | 2 252 998,22 | —         |                             |  |
| н452О                                | —  | — | —         | 511 769,43   | 2 252 999,90 | —         |                             |  |

**2. Сведения о характеристиках объекта недвижимости с кадастровым номером** 73:19:083201:1324 :

| № п/п | Наименование характеристики  | Значение характеристики   |
|-------|--|---|
| 1     | 2  | 3   |
| 1.    | Вид объекта недвижимости   | Здание  |
| 2.    | Ранее присвоенный государственный учетный номер (инвентарный) здания, сооружения, объекта незавершенного строительства                                       | Инвентарный номер 23102, Условный номер 73:19:083201:306:0231020257 |
| 3.    | Кадастровый номер земельного участка (земельных участков), в границах которого (которых) расположены здание, сооружение, объект незавершенного строительства | 73:19:083201:306  |
| 4.    | Уникальный учетный номер кадастрового квартала, в границах которого расположены здание, сооружение, объект незавершенного строительства                      | 73:19:083201  |

|      |   |   |
|------|---|---|
| 1    | 2   | 3   |
| 5.   | Адрес здания, сооружения, объекта незавершенного строительства  | —   |
| 5.1. | Сведения о местоположении здания, сооружения, объекта незавершенного строительства (при отсутствии адреса) в структурированном в соответствии с федеральной информационной адресной системой виде |   |
| 5.2. | Дополнительные сведения о местоположении  | Ульяновская область, г. Ульяновск, снт Черемушки, уч. 257 |
| 6.   | Иные сведения   | —   |

**3. Пояснения к сведениям об объекте недвижимости с кадастровым номером 73:19:083201:1324 :**

|    |   |
|----|---|
| 1. | — |
|----|---|

**1. Сведения о характерных точках контура объекта недвижимости с кадастровым номером 73:19:083201:1325 :**

|                                      |  |                |           |  |              |           |                             |  |
|--------------------------------------|--|----------------|-----------|--|--------------|-----------|-----------------------------|--|
| Система координат                    |  | МСК-55, зона 2 |           |  |              |           | Зона № 2                    |  |
| Обозначение характерных точек границ | Содержатся в Едином государственном реестре недвижимости |                |           | Определены в ходе выполнения комплексных кадастровых работ |              |           | Метод определения координат | Формулы, примененные для расчета средней квадратической погрешности определения координат характерных точек (Mt), м, с подставленными в такие формулы значениями и итоговые (вычисленные) значения Mt, м |
|                                      | координаты, м  |                | Радиус, м | координаты, м  |              | Радиус, м |                             |  |
|                                      | X  | Y              | R         | X  | Y            | R         |                             |  |
| 1                                    | 2  | 3              | 4         | 5  | 6            | 7         | 8                           | 9  |
| n53O                                 | —  | —              | —         | 512 104,85   | 2 252 949,67 | —         | —                           | Mt   |
| n54O                                 | —  | —              | —         | 512 102,88   | 2 252 953,74 | —         |                             |  |
| n55O                                 | —  | —              | —         | 512 098,74   | 2 252 951,74 | —         |                             |  |
| n56O                                 | —  | —              | —         | 512 100,71   | 2 252 947,67 | —         |                             |  |
| n53O                                 | —  | —              | —         | 512 104,85   | 2 252 949,67 | —         |                             |  |

**2. Сведения о характеристиках объекта недвижимости с кадастровым номером 73:19:083201:1325 :**

|       |  |   |
|-------|--|---|
| № п/п | Наименование характеристики  | Значение характеристики                                     |
| 1     | 2  | 3   |
| 1.    | Вид объекта недвижимости   | Здание  |
| 2.    | Ранее присвоенный государственный учетный номер (инвентарный) здания, сооружения, объекта незавершенного строительства | Инвентарный номер нет, Условный номер 73-73-09/001/2007-196 |

| 1    | 2   | 3  |
|------|---|--|
| 3.   | Кадастровый номер земельного участка (земельных участков), в границах которого (которых) расположены здание, сооружение, объект незавершенного строительства                                      | 73:19:083201:84  |
| 4.   | Уникальный учетный номер кадастрового квартала, в границах которого расположены здание, сооружение, объект незавершенного строительства   | 73:19:083201   |
| 5.   | Адрес здания, сооружения, объекта незавершенного строительства  | —  |
| 5.1. | Сведения о местоположении здания, сооружения, объекта незавершенного строительства (при отсутствии адреса) в структурированном в соответствии с федеральной информационной адресной системой виде |  |
| 5.2. | Дополнительные сведения о местоположении  | Ульяновская область, г. Ульяновск, снт Черемушки, уч. 28 |
| 6.   | Иные сведения   | —  |

**3. Пояснения к сведениям об объекте недвижимости с кадастровым номером** 73:19:083201:1325 :

|    |   |
|----|---|
| 1. | — |
|----|---|

**1. Сведения о характерных точках контура объекта недвижимости с кадастровым номером** 73:19:083201:1326 :

Система координат МСК-55, зона 2 Зона № 2

| Обозначение характерных точек границ | Содержатся в Едином государственном реестре недвижимости |   |           | Определены в ходе выполнения комплексных кадастровых работ |              |           | Метод определения координат | Формулы, примененные для расчета средней квадратической погрешности определения координат характерных точек (Mt), м, с подставленными в такие формулы значениями и итоговые (вычисленные) значения Mt, м |
|--------------------------------------|--|---|-----------|--|--------------|-----------|-----------------------------|--|
|                                      | координаты, м  |   | Радиус, м | координаты, м  |              | Радиус, м |                             |  |
|                                      | X  | Y | R         | X  | Y            | R         |                             |  |
| 1                                    | 2  | 3 | 4         | 5  | 6            | 7         | 8                           | 9  |
| н508О                                | —  | — | —         | 511 735,44   | 2 252 929,91 | —         | —                           | Mt   |
| н509О                                | —  | — | —         | 511 741,54   | 2 252 932,80 | —         |                             |  |
| н510О                                | —  | — | —         | 511 739,44   | 2 252 937,23 | —         |                             |  |
| н511О                                | —  | — | —         | 511 733,34   | 2 252 934,34 | —         |                             |  |
| н508О                                | —  | — | —         | 511 735,44   | 2 252 929,91 | —         |                             |  |

**2. Сведения о характеристиках объекта недвижимости с кадастровым номером** 73:19:083201:1326 :

| № п/п | Наименование характеристики | Значение характеристики |
|-------|-----------------------------|-------------------------|
|-------|-----------------------------|-------------------------|

| 1    | 2   | 3   |
|------|---|---|
| 1.   | Вид объекта недвижимости  | Здание  |
| 2.   | Ранее присвоенный государственный учетный номер (инвентарный) здания, сооружения, объекта незавершенного строительства  | Инвентарный номер 023102, Условный номер 73:19:083201:12:0231020308 |
| 3.   | Кадастровый номер земельного участка (земельных участков), в границах которого (которых) расположены здание, сооружение, объект незавершенного строительства                                      | 73:19:083201:12   |
| 4.   | Уникальный учетный номер кадастрового квартала, в границах которого расположены здание, сооружение, объект незавершенного строительства   | 73:19:083201  |
| 5.   | Адрес здания, сооружения, объекта незавершенного строительства  | —   |
| 5.1. | Сведения о местоположении здания, сооружения, объекта незавершенного строительства (при отсутствии адреса) в структурированном в соответствии с федеральной информационной адресной системой виде |   |
| 5.2. | Дополнительные сведения о местоположении  | Ульяновская область, г. Ульяновск, снт Черемушки, уч. 308           |
| 6.   | Иные сведения   | —   |

**3. Пояснения к сведениям об объекте недвижимости с кадастровым номером** 73:19:083201:1326 :

1. —

**1. Сведения о характерных точках контура объекта недвижимости с кадастровым номером** 73:19:083201:1327 :

Система координат МСК-55, зона 2 Зона № 2

| Обозначение характерных точек границ | Содержатся в Едином государственном реестре недвижимости |   |           | Определены в ходе выполнения комплексных кадастровых работ |              |           | Метод определения координат | Формулы, примененные для расчета средней квадратической погрешности определения координат характерных точек (Mt), м, с подставленными в такие формулы значениями и итоговые (вычисленные) значения Mt, м |
|--------------------------------------|--|---|-----------|--|--------------|-----------|-----------------------------|--|
|                                      | координаты, м  |   | Радиус, м | координаты, м  |              | Радиус, м |                             |  |
|                                      | X  | Y | R         | X  | Y            | R         |                             |  |
| 1                                    | 2  | 3 | 4         | 5  | 6            | 7         | 8                           | 9  |
| h5120                                | —  | — | —         | 511 733,41   | 2 252 947,19 | —         | —                           | Mt   |
| h5130                                | —  | — | —         | 511 731,43   | 2 252 951,12 | —         |                             |  |
| h5140                                | —  | — | —         | 511 726,45   | 2 252 948,61 | —         |                             |  |
| h5150                                | —  | — | —         | 511 728,43   | 2 252 944,68 | —         |                             |  |





| 1      | 2 | 3 | 4 | 5          | 6            | 7 | 8 | 9  |
|--------|---|---|---|------------|--------------|---|---|----|
| н12760 | — | — | — | 512 080,08 | 2 252 989,74 | — | — | Мт |
| н12770 | — | — | — | 512 085,02 | 2 252 992,14 | — |   |    |
| н12780 | — | — | — | 512 082,57 | 2 252 997,18 | — |   |    |
| н12790 | — | — | — | 512 077,63 | 2 252 994,77 | — |   |    |
| н12760 | — | — | — | 512 080,08 | 2 252 989,74 | — |   |    |

**2. Сведения о характеристиках объекта недвижимости с кадастровым номером** 73:19:083201:1328 :

| № п/п | Наименование характеристики   | Значение характеристики   |
|-------|---|---|
| 1     | 2   | 3   |
| 1.    | Вид объекта недвижимости  | Здание  |
| 2.    | Ранее присвоенный государственный учетный номер (инвентарный) здания, сооружения, объекта незавершенного строительства  | Инвентарный номер 023102, Условный номер 73:19:083201:0031:0231020031 |
| 3.    | Кадастровый номер земельного участка (земельных участков), в границах которого (которых) расположены здание, сооружение, объект незавершенного строительства                                      | 73:19:083201:86   |
| 4.    | Уникальный учетный номер кадастрового квартала, в границах которого расположены здание, сооружение, объект незавершенного строительства   | 73:19:083201  |
| 5.    | Адрес здания, сооружения, объекта незавершенного строительства  | —   |
| 5.1.  | Сведения о местоположении здания, сооружения, объекта незавершенного строительства (при отсутствии адреса) в структурированном в соответствии с федеральной информационной адресной системой виде |   |
| 5.2.  | Дополнительные сведения о местоположении  | Ульяновская область, г. Ульяновск, снт Черемушки, уч. 31              |
| 6.    | Иные сведения   | —   |

**3. Пояснения к сведениям об объекте недвижимости с кадастровым номером** 73:19:083201:1328 :

|    |   |
|----|---|
| 1. | — |
|----|---|

**1. Сведения о характерных точках контура объекта недвижимости с кадастровым номером** 73:19:083201:1329 :

| Система координат                    |  | МСК-55, зона 2 |           |  |              |           | Зона № <u>2</u>             |  |
|--------------------------------------|--|----------------|-----------|--|--------------|-----------|-----------------------------|--|
| Обозначение характерных точек границ | Содержатся в Едином государственном реестре недвижимости |                |           | Определены в ходе выполнения комплексных кадастровых работ |              |           | Метод определения координат | Формулы, примененные для расчета средней квадратической погрешности определения координат характерных точек (Mt), м, с подставленными в такие формулы значениями и итоговые (вычисленные) значения Mt, м |
|                                      | координаты, м  |                | Радиус, м | координаты, м  |              | Радиус, м |                             |  |
|                                      | X  | Y              | R         | X  | Y            | R         |                             |  |
| 1                                    | 2  | 3              | 4         | 5  | 6            | 7         | 8                           | 9  |
| н5600                                | —  | —              | —         | 511 732,54   | 2 252 892,90 | —         | —                           | Mt   |
| н5610                                | —  | —              | —         | 511 735,71   | 2 252 894,41 | —         |                             |  |
| н5620                                | —  | —              | —         | 511 733,58   | 2 252 898,88 | —         |                             |  |
| н5630                                | —  | —              | —         | 511 730,41   | 2 252 897,37 | —         |                             |  |
| н5600                                | —  | —              | —         | 511 732,54   | 2 252 892,90 | —         |                             |  |

**2. Сведения о характеристиках объекта недвижимости с кадастровым номером** 73:19:083201:1329 :

| № п/п | Наименование характеристики   | Значение характеристики                                    |
|-------|---|--|
| 1     | 2   | 3  |
| 1.    | Вид объекта недвижимости  | Здание   |
| 2.    | Ранее присвоенный государственный учетный номер (инвентарный) здания, сооружения, объекта незавершенного строительства  | Инвентарный номер нет, Условный номер 73-73-09/001/2007-87 |
| 3.    | Кадастровый номер земельного участка (земельных участков), в границах которого (которых) расположены здание, сооружение, объект незавершенного строительства                                      | 73:19:083201:369   |
| 4.    | Уникальный учетный номер кадастрового квартала, в границах которого расположены здание, сооружение, объект незавершенного строительства   | 73:19:083201   |
| 5.    | Адрес здания, сооружения, объекта незавершенного строительства  | —  |
| 5.1.  | Сведения о местоположении здания, сооружения, объекта незавершенного строительства (при отсутствии адреса) в структурированном в соответствии с федеральной информационной адресной системой виде |  |
| 5.2.  | Дополнительные сведения о местоположении  | Ульяновская область, г. Ульяновск, снт Черемушки, уч. 333  |

|    |               |   |
|----|---------------|---|
| 1  | 2             | 3 |
| 6. | Иные сведения | — |

**3. Пояснения к сведениям об объекте недвижимости с кадастровым номером** 73:19:083201:1329 :

|    |   |
|----|---|
| 1. | — |
|----|---|

**1. Сведения о характерных точках контура объекта недвижимости с кадастровым номером** 73:19:083201:1331 :

|                   |                       |                 |
|-------------------|-----------------------|-----------------|
| Система координат | <u>МСК-55, зона 2</u> | Зона № <u>2</u> |
|-------------------|-----------------------|-----------------|

| Обозначение характерных точек границ | Содержатся в Едином государственном реестре недвижимости |   |           | Определены в ходе выполнения комплексных кадастровых работ |              |           | Метод определения координат | Формулы, примененные для расчета средней квадратической погрешности определения координат характерных точек (Mt), м, с подставленными в такие формулы значениями и итоговые (вычисленные) значения Mt, м |
|--------------------------------------|--|---|-----------|--|--------------|-----------|-----------------------------|--|
|                                      | координаты, м  |   | Радиус, м | координаты, м  |              | Радиус, м |                             |  |
|                                      | X  | Y | R         | X  | Y            | R         |                             |  |
| 1                                    | 2  | 3 | 4         | 5  | 6            | 7         | 8                           | 9  |
| н5720                                | —  | — | —         | 511 751,12   | 2 252 778,17 | —         | —                           | Mt   |
| н5730                                | —  | — | —         | 511 749,14   | 2 252 782,60 | —         |                             |  |
| н5740                                | —  | — | —         | 511 745,98   | 2 252 781,19 | —         |                             |  |
| н5750                                | —  | — | —         | 511 747,96   | 2 252 776,76 | —         |                             |  |
| н5720                                | —  | — | —         | 511 751,12   | 2 252 778,17 | —         |                             |  |

**2. Сведения о характеристиках объекта недвижимости с кадастровым номером** 73:19:083201:1331 :

| № п/п | Наименование характеристики  | Значение характеристики   |
|-------|--|---|
| 1     | 2  | 3   |
| 1.    | Вид объекта недвижимости   | Здание  |
| 2.    | Ранее присвоенный государственный учетный номер (инвентарный) здания, сооружения, объекта незавершенного строительства                                       | Инвентарный номер 23102, Условный номер 73:19:083201:388:0231020353 |
| 3.    | Кадастровый номер земельного участка (земельных участков), в границах которого (которых) расположены здание, сооружение, объект незавершенного строительства | 73:19:083201:388  |
| 4.    | Уникальный учетный номер кадастрового квартала, в границах которого расположены здание, сооружение, объект незавершенного строительства                      | 73:19:083201  |

|      |   |   |
|------|---|---|
| 1    | 2   | 3   |
| 5.   | Адрес здания, сооружения, объекта незавершенного строительства  | —   |
| 5.1. | Сведения о местоположении здания, сооружения, объекта незавершенного строительства (при отсутствии адреса) в структурированном в соответствии с федеральной информационной адресной системой виде |   |
| 5.2. | Дополнительные сведения о местоположении  | Ульяновская область, г. Ульяновск, снт Черемушки, уч. 353 |
| 6.   | Иные сведения   | —   |

**3. Пояснения к сведениям об объекте недвижимости с кадастровым номером** 73:19:083201:1331 :

1. —

**1. Сведения о характерных точках контура объекта недвижимости с кадастровым номером** 73:19:083201:1333 :

Система координат МСК-55, зона 2 Зона № 2

| Обозначение характерных точек границ | Содержатся в Едином государственном реестре недвижимости |   |           | Определены в ходе выполнения комплексных кадастровых работ |              |           | Метод определения координат | Формулы, примененные для расчета средней квадратической погрешности определения координат характерных точек (Mt), м, с подставленными в такие формулы значениями и итоговые (вычисленные) значения Mt, м |
|--------------------------------------|--|---|-----------|--|--------------|-----------|-----------------------------|--|
|                                      | координаты, м  |   | Радиус, м | координаты, м  |              | Радиус, м |                             |  |
|                                      | X  | Y | R         | X  | Y            | R         |                             |  |
| 1                                    | 2  | 3 | 4         | 5  | 6            | 7         | 8                           | 9  |
| n65O                                 | —  | — | —         | 512 035,16   | 2 253 093,38 | —         | —                           | Mt   |
| n66O                                 | —  | — | —         | 512 033,02   | 2 253 098,11 | —         |                             |  |
| n67O                                 | —  | — | —         | 512 028,34   | 2 253 096,00 | —         |                             |  |
| n68O                                 | —  | — | —         | 512 030,47   | 2 253 091,27 | —         |                             |  |
| n65O                                 | —  | — | —         | 512 035,16   | 2 253 093,38 | —         |                             |  |

**2. Сведения о характеристиках объекта недвижимости с кадастровым номером** 73:19:083201:1333 :

| № п/п | Наименование характеристики  | Значение характеристики   |
|-------|--|---|
| 1     | 2  | 3   |
| 1.    | Вид объекта недвижимости   | Здание  |
| 2.    | Ранее присвоенный государственный учетный номер (инвентарный) здания, сооружения, объекта незавершенного строительства | Инвентарный номер 23102, Условный номер 73:19:083201:233:0231020038 |

| 1    | 2   | 3  |
|------|---|--|
| 3.   | Кадастровый номер земельного участка (земельных участков), в границах которого (которых) расположены здание, сооружение, объект незавершенного строительства                                      | 73:19:083201:233   |
| 4.   | Уникальный учетный номер кадастрового квартала, в границах которого расположены здание, сооружение, объект незавершенного строительства   | 73:19:083201   |
| 5.   | Адрес здания, сооружения, объекта незавершенного строительства  | —  |
| 5.1. | Сведения о местоположении здания, сооружения, объекта незавершенного строительства (при отсутствии адреса) в структурированном в соответствии с федеральной информационной адресной системой виде |  |
| 5.2. | Дополнительные сведения о местоположении  | Ульяновская область, г. Ульяновск, снт Черемушки, уч. 38 |
| 6.   | Иные сведения   | —  |

**3. Пояснения к сведениям об объекте недвижимости с кадастровым номером** 73:19:083201:1333 :

|    |   |
|----|---|
| 1. | — |
|----|---|

**1. Сведения о характерных точках контура объекта недвижимости с кадастровым номером** 73:19:083201:1334 :

Система координат МСК-55, зона 2 Зона № 2

| Обозначение характерных точек границ | Содержатся в Едином государственном реестре недвижимости |   |           | Определены в ходе выполнения комплексных кадастровых работ |              |           | Метод определения координат | Формулы, примененные для расчета средней квадратической погрешности определения координат характерных точек (Mt), м, с подставленными в такие формулы значениями и итоговые (вычисленные) значения Mt, м |
|--------------------------------------|--|---|-----------|--|--------------|-----------|-----------------------------|--|
|                                      | координаты, м  |   | Радиус, м | координаты, м  |              | Радиус, м |                             |  |
|                                      | X  | Y | R         | X  | Y            | R         |                             |  |
| 1                                    | 2  | 3 | 4         | 5  | 6            | 7         | 8                           | 9  |
| н6200                                | —  | — | —         | 511 653,49   | 2 252 926,12 | —         | —                           | Mt   |
| н6210                                | —  | — | —         | 511 656,98   | 2 252 927,67 | —         |                             |  |
| н6220                                | —  | — | —         | 511 655,25   | 2 252 931,56 | —         |                             |  |
| н6230                                | —  | — | —         | 511 651,76   | 2 252 930,01 | —         |                             |  |
| н6200                                | —  | — | —         | 511 653,49   | 2 252 926,12 | —         |                             |  |

**2. Сведения о характеристиках объекта недвижимости с кадастровым номером** 73:19:083201:1334 :

| № п/п | Наименование характеристики | Значение характеристики |
|-------|-----------------------------|-------------------------|
|-------|-----------------------------|-------------------------|

| 1    | 2   | 3   |
|------|---|---|
| 1.   | Вид объекта недвижимости  | Здание  |
| 2.   | Ранее присвоенный государственный учетный номер (инвентарный) здания, сооружения, объекта незавершенного строительства  | Инвентарный номер 23102, Условный номер 73:19:083201:421:0231020391 |
| 3.   | Кадастровый номер земельного участка (земельных участков), в границах которого (которых) расположены здание, сооружение, объект незавершенного строительства                                      | 73:19:083201:421  |
| 4.   | Уникальный учетный номер кадастрового квартала, в границах которого расположены здание, сооружение, объект незавершенного строительства   | 73:19:083201  |
| 5.   | Адрес здания, сооружения, объекта незавершенного строительства  | —   |
| 5.1. | Сведения о местоположении здания, сооружения, объекта незавершенного строительства (при отсутствии адреса) в структурированном в соответствии с федеральной информационной адресной системой виде |   |
| 5.2. | Дополнительные сведения о местоположении  | Ульяновская область, г. Ульяновск, снт Черемушки, уч. 391           |
| 6.   | Иные сведения   | —   |

**3. Пояснения к сведениям об объекте недвижимости с кадастровым номером** 73:19:083201:1334 :

1. —

**1. Сведения о характерных точках контура объекта недвижимости с кадастровым номером** 73:19:083201:1335 :

Система координат МСК-55, зона 2 Зона № 2

| Обозначение характерных точек границ | Содержатся в Едином государственном реестре недвижимости |   |           | Определены в ходе выполнения комплексных кадастровых работ |              |           | Метод определения координат | Формулы, примененные для расчета средней квадратической погрешности определения координат характерных точек (Mt), м, с подставленными в такие формулы значениями и итоговые (вычисленные) значения Mt, м |
|--------------------------------------|--|---|-----------|--|--------------|-----------|-----------------------------|--|
|                                      | координаты, м  |   | Радиус, м | координаты, м  |              | Радиус, м |                             |  |
|                                      | X  | Y | R         | X  | Y            | R         |                             |  |
| 1                                    | 2  | 3 | 4         | 5  | 6            | 7         | 8                           | 9  |
| н6240                                | —  | — | —         | 511 639,39   | 2 252 955,09 | —         | —                           | Mt   |
| н6250                                | —  | — | —         | 511 643,16   | 2 252 957,01 | —         |                             |  |
| н6260                                | —  | — | —         | 511 641,30   | 2 252 960,66 | —         |                             |  |
| н6270                                | —  | — | —         | 511 637,53   | 2 252 958,74 | —         |                             |  |



| 1     | 2 | 3 | 4 | 5          | 6            | 7 | 8 | 9  |
|-------|---|---|---|------------|--------------|---|---|----|
| н6640 | — | — | — | 511 672,26 | 2 252 757,00 | — | — | Mt |
| н6650 | — | — | — | 511 676,78 | 2 252 759,09 | — |   |    |
| н6660 | — | — | — | 511 674,66 | 2 252 763,66 | — |   |    |
| н6670 | — | — | — | 511 670,14 | 2 252 761,57 | — |   |    |
| н6640 | — | — | — | 511 672,26 | 2 252 757,00 | — |   |    |

**2. Сведения о характеристиках объекта недвижимости с кадастровым номером** 73:19:083201:1336 :

| № п/п | Наименование характеристики   | Значение характеристики   |
|-------|---|---|
| 1     | 2   | 3   |
| 1.    | Вид объекта недвижимости  | Здание  |
| 2.    | Ранее присвоенный государственный учетный номер (инвентарный) здания, сооружения, объекта незавершенного строительства  | Инвентарный номер 23102, Условный номер 73:19:083201:462:0231020435 |
| 3.    | Кадастровый номер земельного участка (земельных участков), в границах которого (которых) расположены здание, сооружение, объект незавершенного строительства                                      | 73:19:083201:462  |
| 4.    | Уникальный учетный номер кадастрового квартала, в границах которого расположены здание, сооружение, объект незавершенного строительства   | 73:19:083201  |
| 5.    | Адрес здания, сооружения, объекта незавершенного строительства  | —   |
| 5.1.  | Сведения о местоположении здания, сооружения, объекта незавершенного строительства (при отсутствии адреса) в структурированном в соответствии с федеральной информационной адресной системой виде |   |
| 5.2.  | Дополнительные сведения о местоположении  | Ульяновская область, г. Ульяновск, снт Черемушки, уч. 435           |
| 6.    | Иные сведения   | —   |

**3. Пояснения к сведениям об объекте недвижимости с кадастровым номером** 73:19:083201:1336 :

|    |   |
|----|---|
| 1. | — |
|----|---|



**1. Сведения о характерных точках контура объекта недвижимости с кадастровым номером** 73:19:083201:1337 :

| Система координат                    |  | МСК-55, зона 2 |           |  |              |           | Зона № <u>2</u>             |  |
|--------------------------------------|--|----------------|-----------|--|--------------|-----------|-----------------------------|--|
| Обозначение характерных точек границ | Содержатся в Едином государственном реестре недвижимости |                |           | Определены в ходе выполнения комплексных кадастровых работ |              |           | Метод определения координат | Формулы, примененные для расчета средней квадратической погрешности определения координат характерных точек (Mt), м, с подставленными в такие формулы значениями и итоговые (вычисленные) значения Mt, м |
|                                      | координаты, м  |                | Радиус, м | координаты, м  |              | Радиус, м |                             |  |
|                                      | X  | Y              | R         | X  | Y            | R         |                             |  |
| 1                                    | 2  | 3              | 4         | 5  | 6            | 7         | 8                           | 9  |
| н6840                                | —  | —              | —         | 511 608,02   | 2 252 886,58 | —         | —                           | Mt   |
| н6850                                | —  | —              | —         | 511 613,68   | 2 252 889,38 | —         |                             |  |
| н6860                                | —  | —              | —         | 511 611,95   | 2 252 892,87 | —         |                             |  |
| н6870                                | —  | —              | —         | 511 606,29   | 2 252 890,08 | —         |                             |  |
| н6840                                | —  | —              | —         | 511 608,02   | 2 252 886,58 | —         |                             |  |

**2. Сведения о характеристиках объекта недвижимости с кадастровым номером** 73:19:083201:1337 :

| № п/п | Наименование характеристики   | Значение характеристики  |
|-------|---|--|
| 1     | 2   | 3  |
| 1.    | Вид объекта недвижимости  | Здание   |
| 2.    | Ранее присвоенный государственный учетный номер (инвентарный) здания, сооружения, объекта незавершенного строительства  | Инвентарный номер 023102, Условный номер 73:19:083201:0048:0231020444, Кадастровый номер 73:19:083201:1378 |
| 3.    | Кадастровый номер земельного участка (земельных участков), в границах которого (которых) расположены здание, сооружение, объект незавершенного строительства                                      | 73:19:083201:48  |
| 4.    | Уникальный учетный номер кадастрового квартала, в границах которого расположены здание, сооружение, объект незавершенного строительства   | 73:19:083201   |
| 5.    | Адрес здания, сооружения, объекта незавершенного строительства  | —  |
| 5.1.  | Сведения о местоположении здания, сооружения, объекта незавершенного строительства (при отсутствии адреса) в структурированном в соответствии с федеральной информационной адресной системой виде |  |
| 5.2.  | Дополнительные сведения о местоположении  | Ульяновская область, г. Ульяновск, снт Черемушки, уч. 444  |

|    |               |   |
|----|---------------|---|
| 1  | 2             | 3 |
| 6. | Иные сведения | — |

**3. Пояснения к сведениям об объекте недвижимости с кадастровым номером** 73:19:083201:1337 :

|    |   |
|----|---|
| 1. | — |
|----|---|

**1. Сведения о характерных точках контура объекта недвижимости с кадастровым номером** 73:19:083201:1338 :

|                   |                       |                 |
|-------------------|-----------------------|-----------------|
| Система координат | <u>МСК-55, зона 2</u> | Зона № <u>2</u> |
|-------------------|-----------------------|-----------------|

| Обозначение характерных точек границ | Содержатся в Едином государственном реестре недвижимости |   |           | Определены в ходе выполнения комплексных кадастровых работ |              |           | Метод определения координат | Формулы, примененные для расчета средней квадратической погрешности определения координат характерных точек (Mt), м, с подставленными в такие формулы значениями и итоговые (вычисленные) значения Mt, м |
|--------------------------------------|--|---|-----------|--|--------------|-----------|-----------------------------|--|
|                                      | координаты, м  |   | Радиус, м | координаты, м  |              | Радиус, м |                             |  |
|                                      | X  | Y | R         | X  | Y            | R         |                             |  |
| 1                                    | 2  | 3 | 4         | 5  | 6            | 7         | 8                           | 9  |
| н6800                                | —  | — | —         | 511 596,01   | 2 252 916,28 | —         | —                           | Mt   |
| н6810                                | —  | — | —         | 511 599,78   | 2 252 918,08 | —         |                             |  |
| н6820                                | —  | — | —         | 511 598,06   | 2 252 921,67 | —         |                             |  |
| н6830                                | —  | — | —         | 511 594,30   | 2 252 919,87 | —         |                             |  |
| н6800                                | —  | — | —         | 511 596,01   | 2 252 916,28 | —         |                             |  |

**2. Сведения о характеристиках объекта недвижимости с кадастровым номером** 73:19:083201:1338 :

| № п/п | Наименование характеристики  | Значение характеристики                                    |
|-------|--|--|
| 1     | 2  | 3  |
| 1.    | Вид объекта недвижимости   | Здание   |
| 2.    | Ранее присвоенный государственный учетный номер (инвентарный) здания, сооружения, объекта незавершенного строительства                                       | Инвентарный номер нет, Условный номер 73-73-09/047/2006-32 |
| 3.    | Кадастровый номер земельного участка (земельных участков), в границах которого (которых) расположены здание, сооружение, объект незавершенного строительства | 73:19:083201:471   |
| 4.    | Уникальный учетный номер кадастрового квартала, в границах которого расположены здание, сооружение, объект незавершенного строительства                      | 73:19:083201   |

|      |   |   |
|------|---|---|
| 1    | 2   | 3   |
| 5.   | Адрес здания, сооружения, объекта незавершенного строительства  | —   |
| 5.1. | Сведения о местоположении здания, сооружения, объекта незавершенного строительства (при отсутствии адреса) в структурированном в соответствии с федеральной информационной адресной системой виде |   |
| 5.2. | Дополнительные сведения о местоположении  | Ульяновская область, г. Ульяновск, снт Черемушки, уч. 446 |
| 6.   | Иные сведения   | —   |

**3. Пояснения к сведениям об объекте недвижимости с кадастровым номером** 73:19:083201:1338 :

1. —

**1. Сведения о характерных точках контура объекта недвижимости с кадастровым номером** 73:19:083201:1339 :

Система координат МСК-55, зона 2 Зона № 2

| Обозначение характерных точек границ | Содержатся в Едином государственном реестре недвижимости |   |           | Определены в ходе выполнения комплексных кадастровых работ |              |           | Метод определения координат | Формулы, примененные для расчета средней квадратической погрешности определения координат характерных точек (Mt), м, с подставленными в такие формулы значениями и итоговые (вычисленные) значения Mt, м |
|--------------------------------------|--|---|-----------|--|--------------|-----------|-----------------------------|--|
|                                      | координаты, м  |   | Радиус, м | координаты, м  |              | Радиус, м |                             |  |
|                                      | X  | Y | R         | X  | Y            | R         |                             |  |
| 1                                    | 2  | 3 | 4         | 5  | 6            | 7         | 8                           | 9  |
| н688О                                | —  | — | —         | 511 575,81   | 2 252 959,40 | —         | —                           | Mt   |
| н689О                                | —  | — | —         | 511 578,66   | 2 252 960,85 | —         |                             |  |
| н690О                                | —  | — | —         | 511 576,78   | 2 252 964,54 | —         |                             |  |
| н691О                                | —  | — | —         | 511 573,93   | 2 252 963,09 | —         |                             |  |
| н688О                                | —  | — | —         | 511 575,81   | 2 252 959,40 | —         |                             |  |

**2. Сведения о характеристиках объекта недвижимости с кадастровым номером** 73:19:083201:1339 :

| № п/п | Наименование характеристики  | Значение характеристики   |
|-------|--|---|
| 1     | 2  | 3   |
| 1.    | Вид объекта недвижимости   | Здание  |
| 2.    | Ранее присвоенный государственный учетный номер (инвентарный) здания, сооружения, объекта незавершенного строительства | Инвентарный номер 23102, Условный номер 73:19:083201:474:0231020449 |

| 1    | 2   | 3   |
|------|---|---|
| 3.   | Кадастровый номер земельного участка (земельных участков), в границах которого (которых) расположены здание, сооружение, объект незавершенного строительства                                      | 73:19:083201:474  |
| 4.   | Уникальный учетный номер кадастрового квартала, в границах которого расположены здание, сооружение, объект незавершенного строительства   | 73:19:083201  |
| 5.   | Адрес здания, сооружения, объекта незавершенного строительства  | —   |
| 5.1. | Сведения о местоположении здания, сооружения, объекта незавершенного строительства (при отсутствии адреса) в структурированном в соответствии с федеральной информационной адресной системой виде |   |
| 5.2. | Дополнительные сведения о местоположении  | Ульяновская область, г. Ульяновск, снт Черемушки, уч. 449 |
| 6.   | Иные сведения   | —   |

**3. Пояснения к сведениям об объекте недвижимости с кадастровым номером** 73:19:083201:1339 :

|    |   |
|----|---|
| 1. | — |
|----|---|

**1. Сведения о характерных точках контура объекта недвижимости с кадастровым номером** 73:19:083201:1340 :

Система координат МСК-55, зона 2 Зона № 2

| Обозначение характерных точек границ | Содержатся в Едином государственном реестре недвижимости |   |           | Определены в ходе выполнения комплексных кадастровых работ |              |           | Метод определения координат | Формулы, примененные для расчета средней квадратической погрешности определения координат характерных точек (Mt), м, с подставленными в такие формулы значениями и итоговые (вычисленные) значения Mt, м |
|--------------------------------------|--|---|-----------|--|--------------|-----------|-----------------------------|--|
|                                      | координаты, м  |   | Радиус, м | координаты, м  |              | Радиус, м |                             |  |
|                                      | X  | Y | R         | X  | Y            | R         |                             |  |
| 1                                    | 2  | 3 | 4         | 5  | 6            | 7         | 8                           | 9  |
| н17040                               | —  | — | —         | 511 584,60   | 2 252 857,04 | —         | —                           | Mt   |
| н17050                               | —  | — | —         | 511 587,89   | 2 252 858,58 | —         |                             |  |
| н17060                               | —  | — | —         | 511 586,15   | 2 252 862,27 | —         |                             |  |
| н17070                               | —  | — | —         | 511 582,87   | 2 252 860,73 | —         |                             |  |
| н17040                               | —  | — | —         | 511 584,60   | 2 252 857,04 | —         |                             |  |

**2. Сведения о характеристиках объекта недвижимости с кадастровым номером** 73:19:083201:1340 :

| № п/п | Наименование характеристики | Значение характеристики |
|-------|-----------------------------|-------------------------|
|-------|-----------------------------|-------------------------|

| 1    | 2   | 3   |
|------|---|---|
| 1.   | Вид объекта недвижимости  | Здание  |
| 2.   | Ранее присвоенный государственный учетный номер (инвентарный) здания, сооружения, объекта незавершенного строительства  | Инвентарный номер 023102, Условный номер 73:19:083201:18:0231020470 |
| 3.   | Кадастровый номер земельного участка (земельных участков), в границах которого (которых) расположены здание, сооружение, объект незавершенного строительства                                      | 73:19:083201:18   |
| 4.   | Уникальный учетный номер кадастрового квартала, в границах которого расположены здание, сооружение, объект незавершенного строительства   | 73:19:083201  |
| 5.   | Адрес здания, сооружения, объекта незавершенного строительства  | —   |
| 5.1. | Сведения о местоположении здания, сооружения, объекта незавершенного строительства (при отсутствии адреса) в структурированном в соответствии с федеральной информационной адресной системой виде |   |
| 5.2. | Дополнительные сведения о местоположении  | Ульяновская область, г. Ульяновск, снт Черемушки, уч. 470           |
| 6.   | Иные сведения   | —   |

**3. Пояснения к сведениям об объекте недвижимости с кадастровым номером** 73:19:083201:1340 :

1. —

**1. Сведения о характерных точках контура объекта недвижимости с кадастровым номером** 73:19:083201:1341 :

Система координат МСК-55, зона 2 Зона № 2

| Обозначение характерных точек границ | Содержатся в Едином государственном реестре недвижимости |   |           | Определены в ходе выполнения комплексных кадастровых работ |              |           | Метод определения координат | Формулы, примененные для расчета средней квадратической погрешности определения координат характерных точек (Mt), м, с подставленными в такие формулы значениями и итоговые (вычисленные) значения Mt, м |
|--------------------------------------|--|---|-----------|--|--------------|-----------|-----------------------------|--|
|                                      | координаты, м  |   | Радиус, м | координаты, м  |              | Радиус, м |                             |  |
|                                      | X  | Y | R         | X  | Y            | R         |                             |  |
| 1                                    | 2  | 3 | 4         | 5  | 6            | 7         | 8                           | 9  |
| н33О                                 | —  | — | —         | 512 110,36   | 2 253 022,90 | —         | —                           | Mt   |
| н34О                                 | —  | — | —         | 512 108,02   | 2 253 027,61 | —         |                             |  |
| н35О                                 | —  | — | —         | 512 102,70   | 2 253 024,97 | —         |                             |  |
| н36О                                 | —  | — | —         | 512 105,04   | 2 253 020,26 | —         |                             |  |



| 1     | 2 | 3 | 4 | 5          | 6            | 7 | 8 | 9  |
|-------|---|---|---|------------|--------------|---|---|----|
| н736О | — | — | — | 511 532,70 | 2 252 920,81 | — | — | Мт |
| н737О | — | — | — | 511 537,11 | 2 252 922,91 | — |   |    |
| н738О | — | — | — | 511 535,15 | 2 252 927,03 | — |   |    |
| н739О | — | — | — | 511 530,74 | 2 252 924,94 | — |   |    |
| н736О | — | — | — | 511 532,70 | 2 252 920,81 | — |   |    |

**2. Сведения о характеристиках объекта недвижимости с кадастровым номером** 73:19:083201:1342 :

| № п/п | Наименование характеристики   | Значение характеристики  |
|-------|---|--|
| 1     | 2   | 3  |
| 1.    | Вид объекта недвижимости  | Здание   |
| 2.    | Ранее присвоенный государственный учетный номер (инвентарный) здания, сооружения, объекта незавершенного строительства  | Инвентарный номер 023102, Условный номер 73:19:083201:521:0231020502 |
| 3.    | Кадастровый номер земельного участка (земельных участков), в границах которого (которых) расположены здание, сооружение, объект незавершенного строительства                                      | 73:19:083201:521   |
| 4.    | Уникальный учетный номер кадастрового квартала, в границах которого расположены здание, сооружение, объект незавершенного строительства   | 73:19:083201   |
| 5.    | Адрес здания, сооружения, объекта незавершенного строительства  | —  |
| 5.1.  | Сведения о местоположении здания, сооружения, объекта незавершенного строительства (при отсутствии адреса) в структурированном в соответствии с федеральной информационной адресной системой виде |  |
| 5.2.  | Дополнительные сведения о местоположении  | Ульяновская область, г. Ульяновск, снт Черемушки, уч. 502            |
| 6.    | Иные сведения   | —  |

**3. Пояснения к сведениям об объекте недвижимости с кадастровым номером** 73:19:083201:1342 :

|    |   |
|----|---|
| 1. | — |
|----|---|

**1. Сведения о характерных точках контура объекта недвижимости с кадастровым номером** 73:19:083201:1344 :

| Система координат                    |  | МСК-55, зона 2 |           |  |              |           | Зона № <u>2</u>             |  |
|--------------------------------------|--|----------------|-----------|--|--------------|-----------|-----------------------------|--|
| Обозначение характерных точек границ | Содержатся в Едином государственном реестре недвижимости |                |           | Определены в ходе выполнения комплексных кадастровых работ |              |           | Метод определения координат | Формулы, примененные для расчета средней квадратической погрешности определения координат характерных точек (Mt), м, с подставленными в такие формулы значениями и итоговые (вычисленные) значения Mt, м |
|                                      | координаты, м  |                | Радиус, м | координаты, м  |              | Радиус, м |                             |  |
|                                      | X  | Y              | R         | X  | Y            | R         |                             |  |
| 1                                    | 2  | 3              | 4         | 5  | 6            | 7         | 8                           | 9  |
| н744О                                | —  | —              | —         | 511 576,06   | 2 252 745,88 | —         | —                           | Mt   |
| н745О                                | —  | —              | —         | 511 580,82   | 2 252 748,12 | —         |                             |  |
| н746О                                | —  | —              | —         | 511 579,15   | 2 252 751,67 | —         |                             |  |
| н747О                                | —  | —              | —         | 511 574,39   | 2 252 749,42 | —         |                             |  |
| н744О                                | —  | —              | —         | 511 576,06   | 2 252 745,88 | —         |                             |  |

**2. Сведения о характеристиках объекта недвижимости с кадастровым номером** 73:19:083201:1344 :

| № п/п | Наименование характеристики   | Значение характеристики   |
|-------|---|---|
| 1     | 2   | 3   |
| 1.    | Вид объекта недвижимости  | Здание  |
| 2.    | Ранее присвоенный государственный учетный номер (инвентарный) здания, сооружения, объекта незавершенного строительства  | Инвентарный номер 23102, Условный номер 73:19:083201:534:0231020518 |
| 3.    | Кадастровый номер земельного участка (земельных участков), в границах которого (которых) расположены здание, сооружение, объект незавершенного строительства                                      | 73:19:083201:534  |
| 4.    | Уникальный учетный номер кадастрового квартала, в границах которого расположены здание, сооружение, объект незавершенного строительства   | 73:19:083201  |
| 5.    | Адрес здания, сооружения, объекта незавершенного строительства  | —   |
| 5.1.  | Сведения о местоположении здания, сооружения, объекта незавершенного строительства (при отсутствии адреса) в структурированном в соответствии с федеральной информационной адресной системой виде |   |
| 5.2.  | Дополнительные сведения о местоположении  | Ульяновская область, г. Ульяновск, снт Черемушки, уч. 518           |



|   |  |   |                 |  |              |           |                             |  |
|---|--|---|-----------------|--|--------------|-----------|-----------------------------|--|
| 1   | 2  |   | 3               |  |              |           |                             |  |
| 6.  | Иные сведения  |   | —               |  |              |           |                             |  |
| <b>3. Пояснения к сведениям об объекте недвижимости с кадастровым номером</b> <u>73:19:083201:1344</u> :              |  |   |                 |  |              |           |                             |  |
| 1.  | —  |   |                 |  |              |           |                             |  |
| <b>1. Сведения о характерных точках контура объекта недвижимости с кадастровым номером</b> <u>73:19:083201:1345</u> : |  |   |                 |  |              |           |                             |  |
| Система координат <u>МСК-55, зона 2</u>   |  |   | Зона № <u>2</u> |  |              |           |                             |  |
| Обозначение характерных точек границ  | Содержатся в Едином государственном реестре недвижимости   |   |                 | Определены в ходе выполнения комплексных кадастровых работ           |              |           | Метод определения координат | Формулы, примененные для расчета средней квадратической погрешности определения координат характерных точек (Mt), м, с подставленными в такие формулы значениями и итоговые (вычисленные) значения Mt, м |
|   | координаты, м  |   | Радиус, м       | координаты, м  |              | Радиус, м |                             |  |
|   | X  | Y | R               | X  | Y            | R         |                             |  |
| 1   | 2  | 3 | 4               | 5  | 6            | 7         | 8                           | 9  |
| н756О   | —  | — | —               | 511 499,06   | 2 252 904,27 | —         | —                           | Mt   |
| н757О   | —  | — | —               | 511 503,05   | 2 252 906,22 | —         |                             |  |
| н758О   | —  | — | —               | 511 500,76   | 2 252 910,90 | —         |                             |  |
| н759О   | —  | — | —               | 511 496,77   | 2 252 908,95 | —         |                             |  |
| н756О   | —  | — | —               | 511 499,06   | 2 252 904,27 | —         |                             |  |
| <b>2. Сведения о характеристиках объекта недвижимости с кадастровым номером</b> <u>73:19:083201:1345</u> :            |  |   |                 |  |              |           |                             |  |
| № п/п   | Наименование характеристики  |   |                 | Значение характеристики  |              |           |                             |  |
| 1   | 2  |   |                 | 3  |              |           |                             |  |
| 1.  | Вид объекта недвижимости   |   |                 | Здание   |              |           |                             |  |
| 2.  | Ранее присвоенный государственный учетный номер (инвентарный) здания, сооружения, объекта незавершенного строительства                                       |   |                 | Инвентарный номер 023102, Условный номер 73:19:083201:544:0231020529 |              |           |                             |  |
| 3.  | Кадастровый номер земельного участка (земельных участков), в границах которого (которых) расположены здание, сооружение, объект незавершенного строительства |   |                 | 73:19:083201:544   |              |           |                             |  |
| 4.  | Уникальный учетный номер кадастрового квартала, в границах которого расположены здание, сооружение, объект незавершенного строительства                      |   |                 | 73:19:083201   |              |           |                             |  |

|      |   |   |
|------|---|---|
| 1    | 2   | 3   |
| 5.   | Адрес здания, сооружения, объекта незавершенного строительства  | —   |
| 5.1. | Сведения о местоположении здания, сооружения, объекта незавершенного строительства (при отсутствии адреса) в структурированном в соответствии с федеральной информационной адресной системой виде |   |
| 5.2. | Дополнительные сведения о местоположении  | Ульяновская область, г. Ульяновск, снт Черемушки, уч. 529 |
| 6.   | Иные сведения   | —   |

**3. Пояснения к сведениям об объекте недвижимости с кадастровым номером** 73:19:083201:1345 :

|    |   |
|----|---|
| 1. | — |
|----|---|

**1. Сведения о характерных точках контура объекта недвижимости с кадастровым номером** 73:19:083201:1346 :

|                   |                       |        |          |
|-------------------|-----------------------|--------|----------|
| Система координат | <u>МСК-55, зона 2</u> | Зона № | <u>2</u> |
|-------------------|-----------------------|--------|----------|

| Обозначение характерных точек границ | Содержатся в Едином государственном реестре недвижимости |   |           | Определены в ходе выполнения комплексных кадастровых работ |              |           | Метод определения координат | Формулы, примененные для расчета средней квадратической погрешности определения координат характерных точек (Mt), м, с подставленными в такие формулы значениями и итоговые (вычисленные) значения Mt, м |
|--------------------------------------|--|---|-----------|--|--------------|-----------|-----------------------------|--|
|                                      | координаты, м  |   | Радиус, м | координаты, м  |              | Радиус, м |                             |  |
|                                      | X  | Y | R         | X  | Y            | R         |                             |  |
| 1                                    | 2  | 3 | 4         | 5  | 6            | 7         | 8                           | 9  |
| н788О                                | —  | — | —         | 511 487,31   | 2 252 880,83 | —         | —                           | Mt   |
| н789О                                | —  | — | —         | 511 492,59   | 2 252 883,40 | —         |                             |  |
| н790О                                | —  | — | —         | 511 490,30   | 2 252 888,12 | —         |                             |  |
| н791О                                | —  | — | —         | 511 485,02   | 2 252 885,56 | —         |                             |  |
| н788О                                | —  | — | —         | 511 487,31   | 2 252 880,83 | —         |                             |  |

**2. Сведения о характеристиках объекта недвижимости с кадастровым номером** 73:19:083201:1346 :

| № п/п | Наименование характеристики  | Значение характеристики   |
|-------|--|---|
| 1     | 2  | 3   |
| 1.    | Вид объекта недвижимости   | Здание  |
| 2.    | Ранее присвоенный государственный учетный номер (инвентарный) здания, сооружения, объекта незавершенного строительства | Инвентарный номер 23102, Условный номер 73:19:083201:568:0231020555 |

| 1    | 2   | 3   |
|------|---|---|
| 3.   | Кадастровый номер земельного участка (земельных участков), в границах которого (которых) расположены здание, сооружение, объект незавершенного строительства                                      | 73:19:083201:568  |
| 4.   | Уникальный учетный номер кадастрового квартала, в границах которого расположены здание, сооружение, объект незавершенного строительства   | 73:19:083201  |
| 5.   | Адрес здания, сооружения, объекта незавершенного строительства  | —   |
| 5.1. | Сведения о местоположении здания, сооружения, объекта незавершенного строительства (при отсутствии адреса) в структурированном в соответствии с федеральной информационной адресной системой виде |   |
| 5.2. | Дополнительные сведения о местоположении  | Ульяновская область, г. Ульяновск, снт Черемушки, уч. 555 |
| 6.   | Иные сведения   | —   |

**3. Пояснения к сведениям об объекте недвижимости с кадастровым номером** 73:19:083201:1346 :

|    |   |
|----|---|
| 1. | — |
|----|---|

**1. Сведения о характерных точках контура объекта недвижимости с кадастровым номером** 73:19:083201:1347 :

Система координат МСК-55, зона 2 Зона № 2

| Обозначение характерных точек границ | Содержатся в Едином государственном реестре недвижимости |   |           | Определены в ходе выполнения комплексных кадастровых работ |              |           | Метод определения координат | Формулы, примененные для расчета средней квадратической погрешности определения координат характерных точек (Mt), м, с подставленными в такие формулы значениями и итоговые (вычисленные) значения Mt, м |
|--------------------------------------|--|---|-----------|--|--------------|-----------|-----------------------------|--|
|                                      | координаты, м  |   | Радиус, м | координаты, м  |              | Радиус, м |                             |  |
|                                      | X  | Y | R         | X  | Y            | R         |                             |  |
| 1                                    | 2  | 3 | 4         | 5  | 6            | 7         | 8                           | 9  |
| н808О                                | —  | — | —         | 511 481,19   | 2 252 806,81 | —         | —                           | Mt   |
| н809О                                | —  | — | —         | 511 487,47   | 2 252 809,92 | —         |                             |  |
| н810О                                | —  | — | —         | 511 485,57   | 2 252 813,75 | —         |                             |  |
| н811О                                | —  | — | —         | 511 479,29   | 2 252 810,64 | —         |                             |  |
| н808О                                | —  | — | —         | 511 481,19   | 2 252 806,81 | —         |                             |  |

**2. Сведения о характеристиках объекта недвижимости с кадастровым номером** 73:19:083201:1347 :

| № п/п | Наименование характеристики | Значение характеристики |
|-------|-----------------------------|-------------------------|
|-------|-----------------------------|-------------------------|

| 1    | 2   | 3   |
|------|---|---|
| 1.   | Вид объекта недвижимости  | Здание  |
| 2.   | Ранее присвоенный государственный учетный номер (инвентарный) здания, сооружения, объекта незавершенного строительства  | Инвентарный номер 023102, Условный номер 73:19:083206:0083:0231020578 |
| 3.   | Кадастровый номер земельного участка (земельных участков), в границах которого (которых) расположены здание, сооружение, объект незавершенного строительства                                      | 73:19:083201:591  |
| 4.   | Уникальный учетный номер кадастрового квартала, в границах которого расположены здание, сооружение, объект незавершенного строительства   | 73:19:083201  |
| 5.   | Адрес здания, сооружения, объекта незавершенного строительства  | —   |
| 5.1. | Сведения о местоположении здания, сооружения, объекта незавершенного строительства (при отсутствии адреса) в структурированном в соответствии с федеральной информационной адресной системой виде |   |
| 5.2. | Дополнительные сведения о местоположении  | Ульяновская область, г. Ульяновск, снт Черемушки, уч. 578             |
| 6.   | Иные сведения   | —   |

**3. Пояснения к сведениям об объекте недвижимости с кадастровым номером** 73:19:083201:1347 :

1. —

**1. Сведения о характерных точках контура объекта недвижимости с кадастровым номером** 73:19:083201:1348 :

Система координат МСК-55, зона 2 Зона № 2

| Обозначение характерных точек границ | Содержатся в Едином государственном реестре недвижимости |   |           | Определены в ходе выполнения комплексных кадастровых работ |              |           | Метод определения координат | Формулы, примененные для расчета средней квадратической погрешности определения координат характерных точек (Mt), м, с подставленными в такие формулы значениями и итоговые (вычисленные) значения Mt, м |
|--------------------------------------|--|---|-----------|--|--------------|-----------|-----------------------------|--|
|                                      | координаты, м  |   | Радиус, м | координаты, м  |              | Радиус, м |                             |  |
|                                      | X  | Y | R         | X  | Y            | R         |                             |  |
| 1                                    | 2  | 3 | 4         | 5  | 6            | 7         | 8                           | 9  |
| н8240                                | —  | — | —         | 511 426,17   | 2 252 924,91 | —         | —                           | Mt   |
| н8250                                | —  | — | —         | 511 432,93   | 2 252 928,12 | —         |                             |  |
| н8260                                | —  | — | —         | 511 430,63   | 2 252 932,96 | —         |                             |  |
| н8270                                | —  | — | —         | 511 423,87   | 2 252 929,75 | —         |                             |  |



| 1     | 2 | 3 | 4 | 5          | 6            | 7 | 8 | 9  |
|-------|---|---|---|------------|--------------|---|---|----|
| н828О | — | — | — | 511 527,44 | 2 252 668,92 | — | — | Мт |
| н829О | — | — | — | 511 532,44 | 2 252 671,45 | — |   |    |
| н830О | — | — | — | 511 530,35 | 2 252 675,58 | — |   |    |
| н831О | — | — | — | 511 525,35 | 2 252 673,06 | — |   |    |
| н828О | — | — | — | 511 527,44 | 2 252 668,92 | — |   |    |

**2. Сведения о характеристиках объекта недвижимости с кадастровым номером** 73:19:083201:1349 :

| № п/п | Наименование характеристики   | Значение характеристики   |
|-------|---|---|
| 1     | 2   | 3   |
| 1.    | Вид объекта недвижимости  | Здание  |
| 2.    | Ранее присвоенный государственный учетный номер (инвентарный) здания, сооружения, объекта незавершенного строительства  | Инвентарный номер 23102, Условный номер 73:19:083201:608:0231020596 |
| 3.    | Кадастровый номер земельного участка (земельных участков), в границах которого (которых) расположены здание, сооружение, объект незавершенного строительства                                      | 73:19:083201:608  |
| 4.    | Уникальный учетный номер кадастрового квартала, в границах которого расположены здание, сооружение, объект незавершенного строительства   | 73:19:083201  |
| 5.    | Адрес здания, сооружения, объекта незавершенного строительства  | —   |
| 5.1.  | Сведения о местоположении здания, сооружения, объекта незавершенного строительства (при отсутствии адреса) в структурированном в соответствии с федеральной информационной адресной системой виде |   |
| 5.2.  | Дополнительные сведения о местоположении  | Ульяновская область, г. Ульяновск, снт Черемушки, уч. 596           |
| 6.    | Иные сведения   | —   |

**3. Пояснения к сведениям об объекте недвижимости с кадастровым номером** 73:19:083201:1349 :

|    |   |
|----|---|
| 1. | — |
|----|---|

**1. Сведения о характерных точках контура объекта недвижимости с кадастровым номером** 73:19:083201:1350 :

| Система координат                    |  | МСК-55, зона 2 |           |  |              |           | Зона № <u>2</u>             |  |
|--------------------------------------|--|----------------|-----------|--|--------------|-----------|-----------------------------|--|
| Обозначение характерных точек границ | Содержатся в Едином государственном реестре недвижимости |                |           | Определены в ходе выполнения комплексных кадастровых работ |              |           | Метод определения координат | Формулы, примененные для расчета средней квадратической погрешности определения координат характерных точек (Mt), м, с подставленными в такие формулы значениями и итоговые (вычисленные) значения Mt, м |
|                                      | координаты, м  |                | Радиус, м | координаты, м  |              | Радиус, м |                             |  |
|                                      | X  | Y              | R         | X  | Y            | R         |                             |  |
| 1                                    | 2  | 3              | 4         | 5  | 6            | 7         | 8                           | 9  |
| н868О                                | —  | —              | —         | 511 452,98   | 2 252 740,10 | —         | —                           | Mt   |
| н869О                                | —  | —              | —         | 511 459,45   | 2 252 743,09 | —         |                             |  |
| н870О                                | —  | —              | —         | 511 457,61   | 2 252 747,07 | —         |                             |  |
| н871О                                | —  | —              | —         | 511 451,14   | 2 252 744,08 | —         |                             |  |
| н868О                                | —  | —              | —         | 511 452,98   | 2 252 740,10 | —         |                             |  |

**2. Сведения о характеристиках объекта недвижимости с кадастровым номером** 73:19:083201:1350 :

| № п/п | Наименование характеристики   | Значение характеристики  |
|-------|---|--|
| 1     | 2   | 3  |
| 1.    | Вид объекта недвижимости  | Здание   |
| 2.    | Ранее присвоенный государственный учетный номер (инвентарный) здания, сооружения, объекта незавершенного строительства  | Инвентарный номер 023102, Условный номер 73:19:083201:641:0231020629 |
| 3.    | Кадастровый номер земельного участка (земельных участков), в границах которого (которых) расположены здание, сооружение, объект незавершенного строительства                                      | 73:19:083201:641   |
| 4.    | Уникальный учетный номер кадастрового квартала, в границах которого расположены здание, сооружение, объект незавершенного строительства   | 73:19:083201   |
| 5.    | Адрес здания, сооружения, объекта незавершенного строительства  | —  |
| 5.1.  | Сведения о местоположении здания, сооружения, объекта незавершенного строительства (при отсутствии адреса) в структурированном в соответствии с федеральной информационной адресной системой виде |  |
| 5.2.  | Дополнительные сведения о местоположении  | Ульяновская область, г. Ульяновск, снт Черемушки, уч. 629            |

|    |               |   |
|----|---------------|---|
| 1  | 2             | 3 |
| 6. | Иные сведения | — |

**3. Пояснения к сведениям об объекте недвижимости с кадастровым номером** 73:19:083201:1350 :

|    |   |
|----|---|
| 1. | — |
|----|---|

**1. Сведения о характерных точках контура объекта недвижимости с кадастровым номером** 73:19:083201:1352 :

Система координат МСК-55, зона 2 Зона № 2

| Обозначение характерных точек границ | Содержатся в Едином государственном реестре недвижимости |   |           | Определены в ходе выполнения комплексных кадастровых работ |              |           | Метод определения координат | Формулы, примененные для расчета средней квадратической погрешности определения координат характерных точек (Mt), м, с подставленными в такие формулы значениями и итоговые (вычисленные) значения Mt, м |
|--------------------------------------|--|---|-----------|--|--------------|-----------|-----------------------------|--|
|                                      | координаты, м  |   | Радиус, м | координаты, м  |              | Радиус, м |                             |  |
|                                      | X  | Y | R         | X  | Y            | R         |                             |  |
| 1                                    | 2  | 3 | 4         | 5  | 6            | 7         | 8                           | 9  |
| н9520                                | —  | — | —         | 511 330,06   | 2 252 822,53 | —         | —                           | Mt   |
| н9530                                | —  | — | —         | 511 334,59   | 2 252 824,63 | —         |                             |  |
| н9540                                | —  | — | —         | 511 332,65   | 2 252 828,81 | —         |                             |  |
| н9550                                | —  | — | —         | 511 328,12   | 2 252 826,71 | —         |                             |  |
| н9520                                | —  | — | —         | 511 330,06   | 2 252 822,53 | —         |                             |  |

**2. Сведения о характеристиках объекта недвижимости с кадастровым номером** 73:19:083201:1352 :

| № п/п | Наименование характеристики  | Значение характеристики   |
|-------|--|---|
| 1     | 2  | 3   |
| 1.    | Вид объекта недвижимости   | Здание  |
| 2.    | Ранее присвоенный государственный учетный номер (инвентарный) здания, сооружения, объекта незавершенного строительства                                       | Инвентарный номер 23102, Условный номер 73:19:083201:729:0231020718 |
| 3.    | Кадастровый номер земельного участка (земельных участков), в границах которого (которых) расположены здание, сооружение, объект незавершенного строительства | 73:19:083201:729  |
| 4.    | Уникальный учетный номер кадастрового квартала, в границах которого расположены здание, сооружение, объект незавершенного строительства                      | 73:19:083201  |



|      |   |   |
|------|---|---|
| 1    | 2   | 3   |
| 5.   | Адрес здания, сооружения, объекта незавершенного строительства  | —   |
| 5.1. | Сведения о местоположении здания, сооружения, объекта незавершенного строительства (при отсутствии адреса) в структурированном в соответствии с федеральной информационной адресной системой виде |   |
| 5.2. | Дополнительные сведения о местоположении  | Ульяновская область, г. Ульяновск, снт Черемушки, уч. 718 |
| 6.   | Иные сведения   | —   |

**3. Пояснения к сведениям об объекте недвижимости с кадастровым номером** 73:19:083201:1352 :

|    |   |
|----|---|
| 1. | — |
|----|---|

**1. Сведения о характерных точках контура объекта недвижимости с кадастровым номером** 73:19:083201:1353 :

|                   |                       |        |          |
|-------------------|-----------------------|--------|----------|
| Система координат | <u>МСК-55, зона 2</u> | Зона № | <u>2</u> |
|-------------------|-----------------------|--------|----------|

| Обозначение характерных точек границ | Содержатся в Едином государственном реестре недвижимости |   |           | Определены в ходе выполнения комплексных кадастровых работ |              |           | Метод определения координат | Формулы, примененные для расчета средней квадратической погрешности определения координат характерных точек (Mt), м, с подставленными в такие формулы значениями и итоговые (вычисленные) значения Mt, м |
|--------------------------------------|--|---|-----------|--|--------------|-----------|-----------------------------|--|
|                                      | координаты, м  |   | Радиус, м | координаты, м  |              | Радиус, м |                             |  |
|                                      | X  | Y | R         | X  | Y            | R         |                             |  |
| 1                                    | 2  | 3 | 4         | 5  | 6            | 7         | 8                           | 9  |
| н1250                                | —  | — | —         | 511 968,20   | 2 253 185,71 | —         | —                           | Mt   |
| н1260                                | —  | — | —         | 511 966,36   | 2 253 189,69 | —         |                             |  |
| н1270                                | —  | — | —         | 511 962,06   | 2 253 187,70 | —         |                             |  |
| н1280                                | —  | — | —         | 511 963,90   | 2 253 183,72 | —         |                             |  |
| н1250                                | —  | — | —         | 511 968,20   | 2 253 185,71 | —         |                             |  |

**2. Сведения о характеристиках объекта недвижимости с кадастровым номером** 73:19:083201:1353 :

| № п/п | Наименование характеристики  | Значение характеристики  |
|-------|--|--|
| 1     | 2  | 3  |
| 1.    | Вид объекта недвижимости   | Здание   |
| 2.    | Ранее присвоенный государственный учетный номер (инвентарный) здания, сооружения, объекта незавершенного строительства | Инвентарный номер 023102, Условный номер 73:19:083201:239:0231020072 |

| 1    | 2   | 3  |
|------|---|--|
| 3.   | Кадастровый номер земельного участка (земельных участков), в границах которого (которых) расположены здание, сооружение, объект незавершенного строительства                                      | 73:19:083201:239   |
| 4.   | Уникальный учетный номер кадастрового квартала, в границах которого расположены здание, сооружение, объект незавершенного строительства   | 73:19:083201   |
| 5.   | Адрес здания, сооружения, объекта незавершенного строительства  | —  |
| 5.1. | Сведения о местоположении здания, сооружения, объекта незавершенного строительства (при отсутствии адреса) в структурированном в соответствии с федеральной информационной адресной системой виде |  |
| 5.2. | Дополнительные сведения о местоположении  | Ульяновская область, г. Ульяновск, снт Черемушки, уч. 72 |
| 6.   | Иные сведения   | —  |

**3. Пояснения к сведениям об объекте недвижимости с кадастровым номером** 73:19:083201:1353 :

|    |   |
|----|---|
| 1. | — |
|----|---|

**1. Сведения о характерных точках контура объекта недвижимости с кадастровым номером** 73:19:083201:1354 :

Система координат МСК-55, зона 2 Зона № 2

| Обозначение характерных точек границ | Содержатся в Едином государственном реестре недвижимости |   |           | Определены в ходе выполнения комплексных кадастровых работ |              |           | Метод определения координат | Формулы, примененные для расчета средней квадратической погрешности определения координат характерных точек (Mt), м, с подставленными в такие формулы значениями и итоговые (вычисленные) значения Mt, м |
|--------------------------------------|--|---|-----------|--|--------------|-----------|-----------------------------|--|
|                                      | координаты, м  |   | Радиус, м | координаты, м  |              | Радиус, м |                             |  |
|                                      | X  | Y | R         | X  | Y            | R         |                             |  |
| 1                                    | 2  | 3 | 4         | 5  | 6            | 7         | 8                           | 9  |
| н9720                                | —  | — | —         | 511 373,21   | 2 252 647,65 | —         | —                           | Mt   |
| н9730                                | —  | — | —         | 511 377,36   | 2 252 649,71 | —         |                             |  |
| н9740                                | —  | — | —         | 511 374,63   | 2 252 655,22 | —         |                             |  |
| н9750                                | —  | — | —         | 511 370,48   | 2 252 653,16 | —         |                             |  |
| н9720                                | —  | — | —         | 511 373,21   | 2 252 647,65 | —         |                             |  |

**2. Сведения о характеристиках объекта недвижимости с кадастровым номером** 73:19:083201:1354 :

| № п/п | Наименование характеристики | Значение характеристики |
|-------|-----------------------------|-------------------------|
|-------|-----------------------------|-------------------------|

| 1    | 2   | 3   |
|------|---|---|
| 1.   | Вид объекта недвижимости  | Здание  |
| 2.   | Ранее присвоенный государственный учетный номер (инвентарный) здания, сооружения, объекта незавершенного строительства  | Инвентарный номер нет, Условный номер 73-73-09/003/2013-491 |
| 3.   | Кадастровый номер земельного участка (земельных участков), в границах которого (которых) расположены здание, сооружение, объект незавершенного строительства                                      | 73:19:083201:745  |
| 4.   | Уникальный учетный номер кадастрового квартала, в границах которого расположены здание, сооружение, объект незавершенного строительства   | 73:19:083201  |
| 5.   | Адрес здания, сооружения, объекта незавершенного строительства  | —   |
| 5.1. | Сведения о местоположении здания, сооружения, объекта незавершенного строительства (при отсутствии адреса) в структурированном в соответствии с федеральной информационной адресной системой виде |   |
| 5.2. | Дополнительные сведения о местоположении  | Ульяновская область, г. Ульяновск, снт Черемушки, уч. 734   |
| 6.   | Иные сведения   | —   |

**3. Пояснения к сведениям об объекте недвижимости с кадастровым номером** 73:19:083201:1354 :

1. —

**1. Сведения о характерных точках контура объекта недвижимости с кадастровым номером** 73:19:083201:1355 :

Система координат МСК-55, зона 2 Зона № 2

| Обозначение характерных точек границ | Содержатся в Едином государственном реестре недвижимости |   |           | Определены в ходе выполнения комплексных кадастровых работ |              |           | Метод определения координат | Формулы, примененные для расчета средней квадратической погрешности определения координат характерных точек (Mt), м, с подставленными в такие формулы значениями и итоговые (вычисленные) значения Mt, м |
|--------------------------------------|--|---|-----------|--|--------------|-----------|-----------------------------|--|
|                                      | координаты, м  |   | Радиус, м | координаты, м  |              | Радиус, м |                             |  |
|                                      | X  | Y | R         | X  | Y            | R         |                             |  |
| 1                                    | 2  | 3 | 4         | 5  | 6            | 7         | 8                           | 9  |
| н9840                                | —  | — | —         | 511 346,45   | 2 252 705,65 | —         | —                           | Mt   |
| н9850                                | —  | — | —         | 511 350,69   | 2 252 707,75 | —         |                             |  |
| н9860                                | —  | — | —         | 511 348,61   | 2 252 711,96 | —         |                             |  |
| н9870                                | —  | — | —         | 511 344,37   | 2 252 709,86 | —         |                             |  |



| 1      | 2 | 3 | 4 | 5          | 6            | 7 | 8 | 9  |
|--------|---|---|---|------------|--------------|---|---|----|
| н1004О | — | — | — | 511 282,80 | 2 252 835,09 | — | — | Мт |
| н1005О | — | — | — | 511 286,89 | 2 252 837,32 | — |   |    |
| н1006О | — | — | — | 511 284,52 | 2 252 841,67 | — |   |    |
| н1007О | — | — | — | 511 280,43 | 2 252 839,44 | — |   |    |
| н1004О | — | — | — | 511 282,80 | 2 252 835,09 | — |   |    |

**2. Сведения о характеристиках объекта недвижимости с кадастровым номером** 73:19:083201:1356 :

| № п/п | Наименование характеристики   | Значение характеристики   |
|-------|---|---|
| 1     | 2   | 3   |
| 1.    | Вид объекта недвижимости  | Здание  |
| 2.    | Ранее присвоенный государственный учетный номер (инвентарный) здания, сооружения, объекта незавершенного строительства  | Инвентарный номер 23102, Условный номер 73:19:083201:758:0231020747 |
| 3.    | Кадастровый номер земельного участка (земельных участков), в границах которого (которых) расположены здание, сооружение, объект незавершенного строительства                                      | 73:19:083201:758  |
| 4.    | Уникальный учетный номер кадастрового квартала, в границах которого расположены здание, сооружение, объект незавершенного строительства   | 73:19:083201  |
| 5.    | Адрес здания, сооружения, объекта незавершенного строительства  | —   |
| 5.1.  | Сведения о местоположении здания, сооружения, объекта незавершенного строительства (при отсутствии адреса) в структурированном в соответствии с федеральной информационной адресной системой виде |   |
| 5.2.  | Дополнительные сведения о местоположении  | Ульяновская область, г. Ульяновск, снт Черемушки, уч. 747           |
| 6.    | Иные сведения   | —   |

**3. Пояснения к сведениям об объекте недвижимости с кадастровым номером** 73:19:083201:1356 :

|    |   |
|----|---|
| 1. | — |
|----|---|

**1. Сведения о характерных точках контура объекта недвижимости с кадастровым номером** 73:19:083201:1357 :

| Система координат                    |  | МСК-55, зона 2 |           |  |              |           | Зона № <u>2</u>             |  |
|--------------------------------------|--|----------------|-----------|--|--------------|-----------|-----------------------------|--|
| Обозначение характерных точек границ | Содержатся в Едином государственном реестре недвижимости |                |           | Определены в ходе выполнения комплексных кадастровых работ |              |           | Метод определения координат | Формулы, примененные для расчета средней квадратической погрешности определения координат характерных точек (Mt), м, с подставленными в такие формулы значениями и итоговые (вычисленные) значения Mt, м |
|                                      | координаты, м  |                | Радиус, м | координаты, м  |              | Радиус, м |                             |  |
|                                      | X  | Y              | R         | X  | Y            | R         |                             |  |
| 1                                    | 2  | 3              | 4         | 5  | 6            | 7         | 8                           | 9  |
| н10520                               | —  | —              | —         | 511 226,11   | 2 252 825,39 | —         | —                           | Mt   |
| н10530                               | —  | —              | —         | 511 230,11   | 2 252 827,34 | —         |                             |  |
| н10540                               | —  | —              | —         | 511 228,10   | 2 252 831,45 | —         |                             |  |
| н10550                               | —  | —              | —         | 511 224,10   | 2 252 829,50 | —         |                             |  |
| н10520                               | —  | —              | —         | 511 226,11   | 2 252 825,39 | —         |                             |  |

**2. Сведения о характеристиках объекта недвижимости с кадастровым номером** 73:19:083201:1357 :

| № п/п | Наименование характеристики   | Значение характеристики   |
|-------|---|---|
| 1     | 2   | 3   |
| 1.    | Вид объекта недвижимости  | Здание  |
| 2.    | Ранее присвоенный государственный учетный номер (инвентарный) здания, сооружения, объекта незавершенного строительства  | Инвентарный номер 23102, Условный номер 73:19:083201:808:0231020798 |
| 3.    | Кадастровый номер земельного участка (земельных участков), в границах которого (которых) расположены здание, сооружение, объект незавершенного строительства                                      | 73:19:083201:808  |
| 4.    | Уникальный учетный номер кадастрового квартала, в границах которого расположены здание, сооружение, объект незавершенного строительства   | 73:19:083201  |
| 5.    | Адрес здания, сооружения, объекта незавершенного строительства  | —   |
| 5.1.  | Сведения о местоположении здания, сооружения, объекта незавершенного строительства (при отсутствии адреса) в структурированном в соответствии с федеральной информационной адресной системой виде |   |
| 5.2.  | Дополнительные сведения о местоположении  | Ульяновская область, г. Ульяновск, снт Черемушки, уч. 798           |

|    |               |   |
|----|---------------|---|
| 1  | 2             | 3 |
| 6. | Иные сведения | — |

**3. Пояснения к сведениям об объекте недвижимости с кадастровым номером** 73:19:083201:1357 :

|    |   |
|----|---|
| 1. | — |
|----|---|

**1. Сведения о характерных точках контура объекта недвижимости с кадастровым номером** 73:19:083201:1358 :

|                   |                       |                 |
|-------------------|-----------------------|-----------------|
| Система координат | <u>МСК-55, зона 2</u> | Зона № <u>2</u> |
|-------------------|-----------------------|-----------------|

| Обозначение характерных точек границ | Содержатся в Едином государственном реестре недвижимости |   |           | Определены в ходе выполнения комплексных кадастровых работ |              |           | Метод определения координат | Формулы, примененные для расчета средней квадратической погрешности определения координат характерных точек (Mt), м, с подставленными в такие формулы значениями и итоговые (вычисленные) значения Mt, м |
|--------------------------------------|--|---|-----------|--|--------------|-----------|-----------------------------|--|
|                                      | координаты, м  |   | Радиус, м | координаты, м  |              | Радиус, м |                             |  |
|                                      | X  | Y | R         | X  | Y            | R         |                             |  |
| 1                                    | 2  | 3 | 4         | 5  | 6            | 7         | 8                           | 9  |
| н10920                               | —  | — | —         | 511 258,07   | 2 252 715,81 | —         | —                           | Mt   |
| н10930                               | —  | — | —         | 511 262,95   | 2 252 718,21 | —         |                             |  |
| н10940                               | —  | — | —         | 511 261,16   | 2 252 721,85 | —         |                             |  |
| н10950                               | —  | — | —         | 511 256,28   | 2 252 719,45 | —         |                             |  |
| н10920                               | —  | — | —         | 511 258,07   | 2 252 715,81 | —         |                             |  |

**2. Сведения о характеристиках объекта недвижимости с кадастровым номером** 73:19:083201:1358 :

| № п/п | Наименование характеристики  | Значение характеристики   |
|-------|--|---|
| 1     | 2  | 3   |
| 1.    | Вид объекта недвижимости   | Здание  |
| 2.    | Ранее присвоенный государственный учетный номер (инвентарный) здания, сооружения, объекта незавершенного строительства                                       | Инвентарный номер 023102, Условный номер 73:19:083201:0033:0231020816 |
| 3.    | Кадастровый номер земельного участка (земельных участков), в границах которого (которых) расположены здание, сооружение, объект незавершенного строительства | 73:19:083201:33   |
| 4.    | Уникальный учетный номер кадастрового квартала, в границах которого расположены здание, сооружение, объект незавершенного строительства                      | 73:19:083201  |

|      |   |   |
|------|---|---|
| 1    | 2   | 3   |
| 5.   | Адрес здания, сооружения, объекта незавершенного строительства  | —   |
| 5.1. | Сведения о местоположении здания, сооружения, объекта незавершенного строительства (при отсутствии адреса) в структурированном в соответствии с федеральной информационной адресной системой виде |   |
| 5.2. | Дополнительные сведения о местоположении  | Ульяновская область, г. Ульяновск, снт Черемушки, уч. 816 |
| 6.   | Иные сведения   | —   |

**3. Пояснения к сведениям об объекте недвижимости с кадастровым номером** 73:19:083201:1358 :

|    |   |
|----|---|
| 1. | — |
|----|---|

**1. Сведения о характерных точках контура объекта недвижимости с кадастровым номером** 73:19:083201:1359 :

|                   |                       |        |          |
|-------------------|-----------------------|--------|----------|
| Система координат | <u>МСК-55, зона 2</u> | Зона № | <u>2</u> |
|-------------------|-----------------------|--------|----------|

| Обозначение характерных точек границ | Содержатся в Едином государственном реестре недвижимости |   |           | Определены в ходе выполнения комплексных кадастровых работ |              |           | Метод определения координат | Формулы, примененные для расчета средней квадратической погрешности определения координат характерных точек (Mt), м, с подставленными в такие формулы значениями и итоговые (вычисленные) значения Mt, м |
|--------------------------------------|--|---|-----------|--|--------------|-----------|-----------------------------|--|
|                                      | координаты, м  |   | Радиус, м | координаты, м  |              | Радиус, м |                             |  |
|                                      | X  | Y | R         | X  | Y            | R         |                             |  |
| 1                                    | 2  | 3 | 4         | 5  | 6            | 7         | 8                           | 9  |
| н11040                               | —  | — | —         | 511 290,54   | 2 252 564,68 | —         | —                           | Mt   |
| н11050                               | —  | — | —         | 511 294,08   | 2 252 566,48 | —         |                             |  |
| н11060                               | —  | — | —         | 511 291,58   | 2 252 571,41 | —         |                             |  |
| н11070                               | —  | — | —         | 511 288,04   | 2 252 569,61 | —         |                             |  |
| н11040                               | —  | — | —         | 511 290,54   | 2 252 564,68 | —         |                             |  |

**2. Сведения о характеристиках объекта недвижимости с кадастровым номером** 73:19:083201:1359 :

| № п/п | Наименование характеристики  | Значение характеристики   |
|-------|--|---|
| 1     | 2  | 3   |
| 1.    | Вид объекта недвижимости   | Здание  |
| 2.    | Ранее присвоенный государственный учетный номер (инвентарный) здания, сооружения, объекта незавершенного строительства | Инвентарный номер 023102, Условный номер 73:19:083201:0842:0231020833 |



| 1    | 2   | 3   |
|------|---|---|
| 3.   | Кадастровый номер земельного участка (земельных участков), в границах которого (которых) расположены здание, сооружение, объект незавершенного строительства                                      | 73:19:083201:842  |
| 4.   | Уникальный учетный номер кадастрового квартала, в границах которого расположены здание, сооружение, объект незавершенного строительства   | 73:19:083201  |
| 5.   | Адрес здания, сооружения, объекта незавершенного строительства  | —   |
| 5.1. | Сведения о местоположении здания, сооружения, объекта незавершенного строительства (при отсутствии адреса) в структурированном в соответствии с федеральной информационной адресной системой виде |   |
| 5.2. | Дополнительные сведения о местоположении  | Ульяновская область, г. Ульяновск, снт Черемушки, уч. 833 |
| 6.   | Иные сведения   | —   |

**3. Пояснения к сведениям об объекте недвижимости с кадастровым номером** 73:19:083201:1359 :

|    |   |
|----|---|
| 1. | — |
|----|---|

**1. Сведения о характерных точках контура объекта недвижимости с кадастровым номером** 73:19:083201:1361 :

Система координат МСК-55, зона 2 Зона № 2

| Обозначение характерных точек границ | Содержатся в Едином государственном реестре недвижимости |   |           | Определены в ходе выполнения комплексных кадастровых работ |              |           | Метод определения координат | Формулы, примененные для расчета средней квадратической погрешности определения координат характерных точек (Mt), м, с подставленными в такие формулы значениями и итоговые (вычисленные) значения Mt, м |
|--------------------------------------|--|---|-----------|--|--------------|-----------|-----------------------------|--|
|                                      | координаты, м  |   | Радиус, м | координаты, м  |              | Радиус, м |                             |  |
|                                      | X  | Y | R         | X  | Y            | R         |                             |  |
| 1                                    | 2  | 3 | 4         | 5  | 6            | 7         | 8                           | 9  |
| н11400                               | —  | — | —         | 511 179,64   | 2 252 749,04 | —         | —                           | Mt   |
| н11410                               | —  | — | —         | 511 183,29   | 2 252 750,80 | —         |                             |  |
| н11420                               | —  | — | —         | 511 181,10   | 2 252 755,32 | —         |                             |  |
| н11430                               | —  | — | —         | 511 177,45   | 2 252 753,56 | —         |                             |  |
| н11400                               | —  | — | —         | 511 179,64   | 2 252 749,04 | —         |                             |  |

**2. Сведения о характеристиках объекта недвижимости с кадастровым номером** 73:19:083201:1361 :

| № п/п | Наименование характеристики | Значение характеристики |
|-------|-----------------------------|-------------------------|
|-------|-----------------------------|-------------------------|

| 1    | 2   | 3   |
|------|---|---|
| 1.   | Вид объекта недвижимости  | Здание  |
| 2.   | Ранее присвоенный государственный учетный номер (инвентарный) здания, сооружения, объекта незавершенного строительства  | Инвентарный номер 23102, Условный номер 73-73-09/016/2008-388 |
| 3.   | Кадастровый номер земельного участка (земельных участков), в границах которого (которых) расположены здание, сооружение, объект незавершенного строительства                                      | 73:19:083201:874  |
| 4.   | Уникальный учетный номер кадастрового квартала, в границах которого расположены здание, сооружение, объект незавершенного строительства   | 73:19:083201  |
| 5.   | Адрес здания, сооружения, объекта незавершенного строительства  | —   |
| 5.1. | Сведения о местоположении здания, сооружения, объекта незавершенного строительства (при отсутствии адреса) в структурированном в соответствии с федеральной информационной адресной системой виде |   |
| 5.2. | Дополнительные сведения о местоположении  | Ульяновская область, г. Ульяновск, снт Черемушки, уч. 869     |
| 6.   | Иные сведения   | —   |

**3. Пояснения к сведениям об объекте недвижимости с кадастровым номером** 73:19:083201:1361 :

1. —

**1. Сведения о характерных точках контура объекта недвижимости с кадастровым номером** 73:19:083201:1362 :

Система координат МСК-55, зона 2 Зона № 2

| Обозначение характерных точек границ | Содержатся в Едином государственном реестре недвижимости |   |           | Определены в ходе выполнения комплексных кадастровых работ |              |           | Метод определения координат | Формулы, примененные для расчета средней квадратической погрешности определения координат характерных точек (Mt), м, с подставленными в такие формулы значениями и итоговые (вычисленные) значения Mt, м |
|--------------------------------------|--|---|-----------|--|--------------|-----------|-----------------------------|--|
|                                      | координаты, м  |   | Радиус, м | координаты, м  |              | Радиус, м |                             |  |
|                                      | X  | Y | R         | X  | Y            | R         |                             |  |
| 1                                    | 2  | 3 | 4         | 5  | 6            | 7         | 8                           | 9  |
| n1144O                               | —  | — | —         | 511 176,15   | 2 252 765,37 | —         | —                           | Mt   |
| n1145O                               | —  | — | —         | 511 174,64   | 2 252 768,48 | —         |                             |  |
| n1146O                               | —  | — | —         | 511 170,88   | 2 252 766,65 | —         |                             |  |
| n1147O                               | —  | — | —         | 511 172,39   | 2 252 763,54 | —         |                             |  |



| 1      | 2 | 3 | 4 | 5          | 6            | 7 | 8 | 9  |
|--------|---|---|---|------------|--------------|---|---|----|
| н11480 | — | — | — | 511 164,06 | 2 252 777,32 | — | — | Mt |
| н11490 | — | — | — | 511 168,55 | 2 252 779,63 | — |   |    |
| н11500 | — | — | — | 511 166,29 | 2 252 784,02 | — |   |    |
| н11510 | — | — | — | 511 161,80 | 2 252 781,71 | — |   |    |
| н11480 | — | — | — | 511 164,06 | 2 252 777,32 | — |   |    |

**2. Сведения о характеристиках объекта недвижимости с кадастровым номером** 73:19:083201:1363 :

| № п/п | Наименование характеристики   | Значение характеристики   |
|-------|---|---|
| 1     | 2   | 3   |
| 1.    | Вид объекта недвижимости  | Здание  |
| 2.    | Ранее присвоенный государственный учетный номер (инвентарный) здания, сооружения, объекта незавершенного строительства  | Инвентарный номер 23102, Условный номер 73:19:083201:876:0231020871 |
| 3.    | Кадастровый номер земельного участка (земельных участков), в границах которого (которых) расположены здание, сооружение, объект незавершенного строительства                                      | 73:19:083201:876  |
| 4.    | Уникальный учетный номер кадастрового квартала, в границах которого расположены здание, сооружение, объект незавершенного строительства   | 73:19:083201  |
| 5.    | Адрес здания, сооружения, объекта незавершенного строительства  | —   |
| 5.1.  | Сведения о местоположении здания, сооружения, объекта незавершенного строительства (при отсутствии адреса) в структурированном в соответствии с федеральной информационной адресной системой виде |   |
| 5.2.  | Дополнительные сведения о местоположении  | Ульяновская область, г. Ульяновск, снт Черемушки, уч. 871           |
| 6.    | Иные сведения   | —   |

**3. Пояснения к сведениям об объекте недвижимости с кадастровым номером** 73:19:083201:1363 :

|    |   |
|----|---|
| 1. | — |
|----|---|

**1. Сведения о характерных точках контура объекта недвижимости с кадастровым номером** 73:19:083201:1364 :

| Система координат                    |  | МСК-55, зона 2 |           |  |              |           | Зона № <u>2</u>             |  |
|--------------------------------------|--|----------------|-----------|--|--------------|-----------|-----------------------------|--|
| Обозначение характерных точек границ | Содержатся в Едином государственном реестре недвижимости |                |           | Определены в ходе выполнения комплексных кадастровых работ |              |           | Метод определения координат | Формулы, примененные для расчета средней квадратической погрешности определения координат характерных точек (Mt), м, с подставленными в такие формулы значениями и итоговые (вычисленные) значения Mt, м |
|                                      | координаты, м  |                | Радиус, м | координаты, м  |              | Радиус, м |                             |  |
|                                      | X  | Y              | R         | X  | Y            | R         |                             |  |
| 1                                    | 2  | 3              | 4         | 5  | 6            | 7         | 8                           | 9  |
| н1152О                               | —  | —              | —         | 511 157,22   | 2 252 792,17 | —         | —                           | Mt   |
| н1153О                               | —  | —              | —         | 511 161,56   | 2 252 794,11 | —         |                             |  |
| н1154О                               | —  | —              | —         | 511 159,59   | 2 252 798,51 | —         |                             |  |
| н1155О                               | —  | —              | —         | 511 155,25   | 2 252 796,57 | —         |                             |  |
| н1152О                               | —  | —              | —         | 511 157,22   | 2 252 792,17 | —         |                             |  |

**2. Сведения о характеристиках объекта недвижимости с кадастровым номером** 73:19:083201:1364 :

| № п/п | Наименование характеристики   | Значение характеристики  |
|-------|---|--|
| 1     | 2   | 3  |
| 1.    | Вид объекта недвижимости  | Здание   |
| 2.    | Ранее присвоенный государственный учетный номер (инвентарный) здания, сооружения, объекта незавершенного строительства  | Инвентарный номер 023102, Условный номер 73:19:083201:877:0231020872 |
| 3.    | Кадастровый номер земельного участка (земельных участков), в границах которого (которых) расположены здание, сооружение, объект незавершенного строительства                                      | 73:19:083201:877   |
| 4.    | Уникальный учетный номер кадастрового квартала, в границах которого расположены здание, сооружение, объект незавершенного строительства   | 73:19:083201   |
| 5.    | Адрес здания, сооружения, объекта незавершенного строительства  | —  |
| 5.1.  | Сведения о местоположении здания, сооружения, объекта незавершенного строительства (при отсутствии адреса) в структурированном в соответствии с федеральной информационной адресной системой виде |  |
| 5.2.  | Дополнительные сведения о местоположении  | Ульяновская область, г. Ульяновск, снт Черемушки, уч. 872            |

|    |               |   |
|----|---------------|---|
| 1  | 2             | 3 |
| 6. | Иные сведения | — |

**3. Пояснения к сведениям об объекте недвижимости с кадастровым номером** 73:19:083201:1364 :

|    |   |
|----|---|
| 1. | — |
|----|---|

**1. Сведения о характерных точках контура объекта недвижимости с кадастровым номером** 73:19:083201:1365 :

|                   |                       |                 |
|-------------------|-----------------------|-----------------|
| Система координат | <u>МСК-55, зона 2</u> | Зона № <u>2</u> |
|-------------------|-----------------------|-----------------|

| Обозначение характерных точек границ | Содержатся в Едином государственном реестре недвижимости |   |           | Определены в ходе выполнения комплексных кадастровых работ |              |           | Метод определения координат | Формулы, примененные для расчета средней квадратической погрешности определения координат характерных точек (Mt), м, с подставленными в такие формулы значениями и итоговые (вычисленные) значения Mt, м |
|--------------------------------------|--|---|-----------|--|--------------|-----------|-----------------------------|--|
|                                      | координаты, м  |   | Радиус, м | координаты, м  |              | Радиус, м |                             |  |
|                                      | X  | Y | R         | X  | Y            | R         |                             |  |
| 1                                    | 2  | 3 | 4         | 5  | 6            | 7         | 8                           | 9  |
| n1200O                               | —  | — | —         | 511 114,27   | 2 252 753,09 | —         | —                           | Mt   |
| n1201O                               | —  | — | —         | 511 118,54   | 2 252 755,07 | —         |                             |  |
| n1202O                               | —  | — | —         | 511 115,82   | 2 252 760,92 | —         |                             |  |
| n1203O                               | —  | — | —         | 511 111,55   | 2 252 758,94 | —         |                             |  |
| n1200O                               | —  | — | —         | 511 114,27   | 2 252 753,09 | —         |                             |  |

**2. Сведения о характеристиках объекта недвижимости с кадастровым номером** 73:19:083201:1365 :

| № п/п | Наименование характеристики  | Значение характеристики  |
|-------|--|--|
| 1     | 2  | 3  |
| 1.    | Вид объекта недвижимости   | Здание   |
| 2.    | Ранее присвоенный государственный учетный номер (инвентарный) здания, сооружения, объекта незавершенного строительства                                       | Инвентарный номер 23102, Условный номер 73:19:083210:0030:0231020921 |
| 3.    | Кадастровый номер земельного участка (земельных участков), в границах которого (которых) расположены здание, сооружение, объект незавершенного строительства | 73:19:083201:921   |
| 4.    | Уникальный учетный номер кадастрового квартала, в границах которого расположены здание, сооружение, объект незавершенного строительства                      | 73:19:083201   |

|      |   |   |
|------|---|---|
| 1    | 2   | 3   |
| 5.   | Адрес здания, сооружения, объекта незавершенного строительства  | —   |
| 5.1. | Сведения о местоположении здания, сооружения, объекта незавершенного строительства (при отсутствии адреса) в структурированном в соответствии с федеральной информационной адресной системой виде |   |
| 5.2. | Дополнительные сведения о местоположении  | Ульяновская область, г. Ульяновск, снт Черемушки, уч. 921 |
| 6.   | Иные сведения   | —   |

**3. Пояснения к сведениям об объекте недвижимости с кадастровым номером** 73:19:083201:1365 :

1. —

**1. Сведения о характерных точках контура объекта недвижимости с кадастровым номером** 73:19:083201:1367 :

|                                      |  |   |                |  |              |           |                             |  |   |
|--------------------------------------|--|---|----------------|--|--------------|-----------|-----------------------------|--|---|
| Система координат                    |  |   | МСК-55, зона 2 |  |              |           | Зона №                      |  | 2 |
| Обозначение характерных точек границ | Содержатся в Едином государственном реестре недвижимости |   |                | Определены в ходе выполнения комплексных кадастровых работ |              |           | Метод определения координат | Формулы, примененные для расчета средней квадратической погрешности определения координат характерных точек (Mt), м, с подставленными в такие формулы значениями и итоговые (вычисленные) значения Mt, м |   |
|                                      | координаты, м  |   | Радиус, м      | координаты, м  |              | Радиус, м |                             |  |   |
|                                      | X  | Y | R              | X  | Y            | R         |                             |  |   |
| 1                                    | 2  | 3 | 4              | 5  | 6            | 7         | 8                           | 9  |   |
| н169О                                | —  | — | —              | 511 965,12   | 2 253 100,57 | —         | —                           | Mt   |   |
| н170О                                | —  | — | —              | 511 967,46   | 2 253 095,40 | —         |                             |  |   |
| н171О                                | —  | — | —              | 511 972,05   | 2 253 097,48 | —         |                             |  |   |
| н172О                                | —  | — | —              | 511 969,71   | 2 253 102,65 | —         |                             |  |   |
| н169О                                | —  | — | —              | 511 965,12   | 2 253 100,57 | —         |                             |  |   |

**2. Сведения о характеристиках объекта недвижимости с кадастровым номером** 73:19:083201:1367 :

|       |  |   |
|-------|--|---|
| № п/п | Наименование характеристики  | Значение характеристики   |
| 1     | 2  | 3   |
| 1.    | Вид объекта недвижимости   | Здание  |
| 2.    | Ранее присвоенный государственный учетный номер (инвентарный) здания, сооружения, объекта незавершенного строительства | Инвентарный номер 023102, Условный номер 73:19:083201:0094:0231020094 |

| 1    | 2   | 3  |
|------|---|--|
| 3.   | Кадастровый номер земельного участка (земельных участков), в границах которого (которых) расположены здание, сооружение, объект незавершенного строительства                                      | 73:19:083201:94  |
| 4.   | Уникальный учетный номер кадастрового квартала, в границах которого расположены здание, сооружение, объект незавершенного строительства   | 73:19:083201   |
| 5.   | Адрес здания, сооружения, объекта незавершенного строительства  | —  |
| 5.1. | Сведения о местоположении здания, сооружения, объекта незавершенного строительства (при отсутствии адреса) в структурированном в соответствии с федеральной информационной адресной системой виде |  |
| 5.2. | Дополнительные сведения о местоположении  | Ульяновская область, г. Ульяновск, снт Черемушки, уч. 94 |
| 6.   | Иные сведения   | —  |

**3. Пояснения к сведениям об объекте недвижимости с кадастровым номером** 73:19:083201:1367 :

|    |   |
|----|---|
| 1. | — |
|----|---|

**1. Сведения о характерных точках контура объекта недвижимости с кадастровым номером** 73:19:083201:1368 :

Система координат МСК-55, зона 2 Зона № 2

| Обозначение характерных точек границ | Содержатся в Едином государственном реестре недвижимости |   |           | Определены в ходе выполнения комплексных кадастровых работ |              |           | Метод определения координат | Формулы, примененные для расчета средней квадратической погрешности определения координат характерных точек (Mt), м, с подставленными в такие формулы значениями и итоговые (вычисленные) значения Mt, м |
|--------------------------------------|--|---|-----------|--|--------------|-----------|-----------------------------|--|
|                                      | координаты, м  |   | Радиус, м | координаты, м  |              | Радиус, м |                             |  |
|                                      | X  | Y | R         | X  | Y            | R         |                             |  |
| 1                                    | 2  | 3 | 4         | 5  | 6            | 7         | 8                           | 9  |
| н173О                                | —  | — | —         | 511 950,74   | 2 253 141,62 | —         | —                           | Mt   |
| н174О                                | —  | — | —         | 511 948,59   | 2 253 145,78 | —         |                             |  |
| н175О                                | —  | — | —         | 511 944,60   | 2 253 143,72 | —         |                             |  |
| н176О                                | —  | — | —         | 511 946,75   | 2 253 139,56 | —         |                             |  |
| н173О                                | —  | — | —         | 511 950,74   | 2 253 141,62 | —         |                             |  |

**2. Сведения о характеристиках объекта недвижимости с кадастровым номером** 73:19:083201:1368 :

| № п/п | Наименование характеристики | Значение характеристики |
|-------|-----------------------------|-------------------------|
|-------|-----------------------------|-------------------------|



| 1    | 2   | 3   |
|------|---|---|
| 1.   | Вид объекта недвижимости  | Здание  |
| 2.   | Ранее присвоенный государственный учетный номер (инвентарный) здания, сооружения, объекта незавершенного строительства  | Инвентарный номер 23102, Условный номер 73:19:083201:138:0231020097 |
| 3.   | Кадастровый номер земельного участка (земельных участков), в границах которого (которых) расположены здание, сооружение, объект незавершенного строительства                                      | 73:19:083201:138  |
| 4.   | Уникальный учетный номер кадастрового квартала, в границах которого расположены здание, сооружение, объект незавершенного строительства   | 73:19:083201  |
| 5.   | Адрес здания, сооружения, объекта незавершенного строительства  | —   |
| 5.1. | Сведения о местоположении здания, сооружения, объекта незавершенного строительства (при отсутствии адреса) в структурированном в соответствии с федеральной информационной адресной системой виде |   |
| 5.2. | Дополнительные сведения о местоположении  | Ульяновская область, г. Ульяновск, снт Черемушки, уч. 97            |
| 6.   | Иные сведения   | —   |

**3. Пояснения к сведениям об объекте недвижимости с кадастровым номером** 73:19:083201:1368 :

1. —

**1. Сведения о характерных точках контура объекта недвижимости с кадастровым номером** 73:19:083201:1369 :

Система координат МСК-55, зона 2 Зона № 2

| Обозначение характерных точек границ | Содержатся в Едином государственном реестре недвижимости |   |           | Определены в ходе выполнения комплексных кадастровых работ |              |           | Метод определения координат | Формулы, примененные для расчета средней квадратической погрешности определения координат характерных точек (Mt), м, с подставленными в такие формулы значениями и итоговые (вычисленные) значения Mt, м |
|--------------------------------------|--|---|-----------|--|--------------|-----------|-----------------------------|--|
|                                      | координаты, м  |   | Радиус, м | координаты, м  |              | Радиус, м |                             |  |
|                                      | X  | Y | R         | X  | Y            | R         |                             |  |
| 1                                    | 2  | 3 | 4         | 5  | 6            | 7         | 8                           | 9  |
| н12400                               | —  | — | —         | 511 085,69   | 2 252 597,93 | —         | —                           | Mt   |
| н12410                               | —  | — | —         | 511 089,29   | 2 252 599,71 | —         |                             |  |
| н12420                               | —  | — | —         | 511 087,10   | 2 252 604,14 | —         |                             |  |
| н12430                               | —  | — | —         | 511 083,50   | 2 252 602,36 | —         |                             |  |



| 1     | 2 | 3 | 4 | 5          | 6            | 7 | 8 | 9  |
|-------|---|---|---|------------|--------------|---|---|----|
| н177О | — | — | — | 511 943,89 | 2 253 155,66 | — | — | Мт |
| н178О | — | — | — | 511 941,51 | 2 253 160,33 | — |   |    |
| н179О | — | — | — | 511 936,84 | 2 253 157,95 | — |   |    |
| н180О | — | — | — | 511 939,22 | 2 253 153,28 | — |   |    |
| н177О | — | — | — | 511 943,89 | 2 253 155,66 | — |   |    |

**2. Сведения о характеристиках объекта недвижимости с кадастровым номером** 73:19:083201:1370 :

| № п/п | Наименование характеристики   | Значение характеристики   |
|-------|---|---|
| 1     | 2   | 3   |
| 1.    | Вид объекта недвижимости  | Здание  |
| 2.    | Ранее присвоенный государственный учетный номер (инвентарный) здания, сооружения, объекта незавершенного строительства  | Инвентарный номер 23102, Условный номер 73:19:083201:139:0231020098 |
| 3.    | Кадастровый номер земельного участка (земельных участков), в границах которого (которых) расположены здание, сооружение, объект незавершенного строительства                                      | 73:19:083201:139  |
| 4.    | Уникальный учетный номер кадастрового квартала, в границах которого расположены здание, сооружение, объект незавершенного строительства   | 73:19:083201  |
| 5.    | Адрес здания, сооружения, объекта незавершенного строительства  | —   |
| 5.1.  | Сведения о местоположении здания, сооружения, объекта незавершенного строительства (при отсутствии адреса) в структурированном в соответствии с федеральной информационной адресной системой виде |   |
| 5.2.  | Дополнительные сведения о местоположении  | Ульяновская область, г. Ульяновск, снт Черемушки, уч. 98            |
| 6.    | Иные сведения   | —   |

**3. Пояснения к сведениям об объекте недвижимости с кадастровым номером** 73:19:083201:1370 :

|    |   |
|----|---|
| 1. | — |
|----|---|

**1. Сведения о характерных точках контура объекта недвижимости с кадастровым номером** 73:19:083201:1371 :

| Система координат                    |  | МСК-55, зона 2 |           |  |              |           | Зона № <u>2</u>             |  |
|--------------------------------------|--|----------------|-----------|--|--------------|-----------|-----------------------------|--|
| Обозначение характерных точек границ | Содержатся в Едином государственном реестре недвижимости |                |           | Определены в ходе выполнения комплексных кадастровых работ |              |           | Метод определения координат | Формулы, примененные для расчета средней квадратической погрешности определения координат характерных точек (Mt), м, с подставленными в такие формулы значениями и итоговые (вычисленные) значения Mt, м |
|                                      | координаты, м  |                | Радиус, м | координаты, м  |              | Радиус, м |                             |  |
|                                      | X  | Y              | R         | X  | Y            | R         |                             |  |
| 1                                    | 2  | 3              | 4         | 5  | 6            | 7         | 8                           | 9  |
| н12480                               | —  | —              | —         | 511 017,35   | 2 252 741,76 | —         | —                           | Mt   |
| н12490                               | —  | —              | —         | 511 020,88   | 2 252 743,53 | —         |                             |  |
| н12500                               | —  | —              | —         | 511 018,40   | 2 252 748,47 | —         |                             |  |
| н12510                               | —  | —              | —         | 511 014,87   | 2 252 746,70 | —         |                             |  |
| н12480                               | —  | —              | —         | 511 017,35   | 2 252 741,76 | —         |                             |  |

**2. Сведения о характеристиках объекта недвижимости с кадастровым номером** 73:19:083201:1371 :

| № п/п | Наименование характеристики   | Значение характеристики   |
|-------|---|---|
| 1     | 2   | 3   |
| 1.    | Вид объекта недвижимости  | Здание  |
| 2.    | Ранее присвоенный государственный учетный номер (инвентарный) здания, сооружения, объекта незавершенного строительства  | Инвентарный номер 23102, Условный номер 73:19:083201:983:0231020984 |
| 3.    | Кадастровый номер земельного участка (земельных участков), в границах которого (которых) расположены здание, сооружение, объект незавершенного строительства                                      | 73:19:083201:983  |
| 4.    | Уникальный учетный номер кадастрового квартала, в границах которого расположены здание, сооружение, объект незавершенного строительства   | 73:19:083201  |
| 5.    | Адрес здания, сооружения, объекта незавершенного строительства  | —   |
| 5.1.  | Сведения о местоположении здания, сооружения, объекта незавершенного строительства (при отсутствии адреса) в структурированном в соответствии с федеральной информационной адресной системой виде |   |
| 5.2.  | Дополнительные сведения о местоположении  | Ульяновская область, г. Ульяновск, снт Черемушки, уч. 984           |

|    |               |   |
|----|---------------|---|
| 1  | 2             | 3 |
| 6. | Иные сведения | — |

**3. Пояснения к сведениям об объекте недвижимости с кадастровым номером** 73:19:083201:1371 :

|    |   |
|----|---|
| 1. | — |
|----|---|

**1. Сведения о характерных точках контура объекта недвижимости с кадастровым номером** 73:19:083201:1372 :

|                   |                       |                 |
|-------------------|-----------------------|-----------------|
| Система координат | <u>МСК-55, зона 2</u> | Зона № <u>2</u> |
|-------------------|-----------------------|-----------------|

| Обозначение характерных точек границ | Содержатся в Едином государственном реестре недвижимости |   |           | Определены в ходе выполнения комплексных кадастровых работ |              |           | Метод определения координат | Формулы, примененные для расчета средней квадратической погрешности определения координат характерных точек (Mt), м, с подставленными в такие формулы значениями и итоговые (вычисленные) значения Mt, м |
|--------------------------------------|--|---|-----------|--|--------------|-----------|-----------------------------|--|
|                                      | координаты, м  |   | Радиус, м | координаты, м  |              | Радиус, м |                             |  |
|                                      | X  | Y | R         | X  | Y            | R         |                             |  |
| 1                                    | 2  | 3 | 4         | 5  | 6            | 7         | 8                           | 9  |
| н12600                               | —  | — | —         | 511 081,62   | 2 252 559,82 | —         | —                           | Mt   |
| н12610                               | —  | — | —         | 511 088,72   | 2 252 563,18 | —         |                             |  |
| н12620                               | —  | — | —         | 511 086,56   | 2 252 567,74 | —         |                             |  |
| н12630                               | —  | — | —         | 511 079,46   | 2 252 564,38 | —         |                             |  |
| н12600                               | —  | — | —         | 511 081,62   | 2 252 559,82 | —         |                             |  |

**2. Сведения о характеристиках объекта недвижимости с кадастровым номером** 73:19:083201:1372 :

| № п/п | Наименование характеристики  | Значение характеристики                                    |
|-------|--|--|
| 1     | 2  | 3  |
| 1.    | Вид объекта недвижимости   | Здание   |
| 2.    | Ранее присвоенный государственный учетный номер (инвентарный) здания, сооружения, объекта незавершенного строительства                                       | Инвентарный номер НЕТ, Условный номер 73-73-09/047/2006-35 |
| 3.    | Кадастровый номер земельного участка (земельных участков), в границах которого (которых) расположены здание, сооружение, объект незавершенного строительства | 73:19:083201:993   |
| 4.    | Уникальный учетный номер кадастрового квартала, в границах которого расположены здание, сооружение, объект незавершенного строительства                      | 73:19:083201   |

| 1    | 2   | 3   |
|------|---|---|
| 5.   | Адрес здания, сооружения, объекта незавершенного строительства  | —   |
| 5.1. | Сведения о местоположении здания, сооружения, объекта незавершенного строительства (при отсутствии адреса) в структурированном в соответствии с федеральной информационной адресной системой виде |   |
| 5.2. | Дополнительные сведения о местоположении  | Ульяновская область, г. Ульяновск, снт Черемушки, уч. 995 |
| 6.   | Иные сведения   | —   |

**3. Пояснения к сведениям об объекте недвижимости с кадастровым номером 73:19:083201:1372 :**

|    |   |
|----|---|
| 1. | — |
|----|---|

**1. Сведения о характерных точках контура объекта недвижимости с кадастровым номером 73:19:083201:1373 :**

|                   |                       |                 |
|-------------------|-----------------------|-----------------|
| Система координат | <u>МСК-55, зона 2</u> | Зона № <u>2</u> |
|-------------------|-----------------------|-----------------|

| Обозначение характерных точек границ | Содержатся в Едином государственном реестре недвижимости |   |           | Определены в ходе выполнения комплексных кадастровых работ |              |           | Метод определения координат | Формулы, примененные для расчета средней квадратической погрешности определения координат характерных точек (Mt), м, с подставленными в такие формулы значениями и итоговые (вычисленные) значения Mt, м |
|--------------------------------------|--|---|-----------|--|--------------|-----------|-----------------------------|--|
|                                      | координаты, м  |   | Радиус, м | координаты, м  |              | Радиус, м |                             |  |
|                                      | X  | Y | R         | X  | Y            | R         |                             |  |
| 1                                    | 2  | 3 | 4         | 5  | 6            | 7         | 8                           | 9  |
| н7800                                | —  | — | —         | 511 516,21   | 2 252 823,69 | —         | —                           | Mt   |
| н7810                                | —  | — | —         | 511 520,38   | 2 252 825,62 | —         |                             |  |
| н7820                                | —  | — | —         | 511 517,77   | 2 252 831,25 | —         |                             |  |
| н7830                                | —  | — | —         | 511 513,60   | 2 252 829,32 | —         |                             |  |
| н7800                                | —  | — | —         | 511 516,21   | 2 252 823,69 | —         |                             |  |

**2. Сведения о характеристиках объекта недвижимости с кадастровым номером 73:19:083201:1373 :**

| № п/п | Наименование характеристики  | Значение характеристики                   |
|-------|--|---|
| 1     | 2  | 3   |
| 1.    | Вид объекта недвижимости   | Здание                                    |
| 2.    | Ранее присвоенный государственный учетный номер (инвентарный) здания, сооружения, объекта незавершенного строительства | Условный номер 73:19:083206:56:0231020551 |

| 1    | 2   | 3   |
|------|---|---|
| 3.   | Кадастровый номер земельного участка (земельных участков), в границах которого (которых) расположены здание, сооружение, объект незавершенного строительства                                      | 73:19:083201:25   |
| 4.   | Уникальный учетный номер кадастрового квартала, в границах которого расположены здание, сооружение, объект незавершенного строительства   | 73:19:083201  |
| 5.   | Адрес здания, сооружения, объекта незавершенного строительства  | —   |
| 5.1. | Сведения о местоположении здания, сооружения, объекта незавершенного строительства (при отсутствии адреса) в структурированном в соответствии с федеральной информационной адресной системой виде |   |
| 5.2. | Дополнительные сведения о местоположении  | Ульяновская область, г. Ульяновск, снт Черемушки, уч. 551 |
| 6.   | Иные сведения   | —   |

**3. Пояснения к сведениям об объекте недвижимости с кадастровым номером** 73:19:083201:1373 :

|    |   |
|----|---|
| 1. | — |
|----|---|

**1. Сведения о характерных точках контура объекта недвижимости с кадастровым номером** 73:19:083201:1388 :

Система координат МСК-55, зона 2 Зона № 2

| Обозначение характерных точек границ | Содержатся в Едином государственном реестре недвижимости |   |           | Определены в ходе выполнения комплексных кадастровых работ |              |           | Метод определения координат | Формулы, примененные для расчета средней квадратической погрешности определения координат характерных точек (Mt), м, с подставленными в такие формулы значениями и итоговые (вычисленные) значения Mt, м |
|--------------------------------------|--|---|-----------|--|--------------|-----------|-----------------------------|--|
|                                      | координаты, м  |   | Радиус, м | координаты, м  |              | Радиус, м |                             |  |
|                                      | X  | Y | R         | X  | Y            | R         |                             |  |
| 1                                    | 2  | 3 | 4         | 5  | 6            | 7         | 8                           | 9  |
| н856О                                | —  | — | —         | 511 488,87   | 2 252 668,15 | —         | —                           | Mt   |
| н857О                                | —  | — | —         | 511 493,04   | 2 252 670,14 | —         |                             |  |
| н858О                                | —  | — | —         | 511 491,65   | 2 252 673,03 | —         |                             |  |
| н859О                                | —  | — | —         | 511 487,49   | 2 252 671,03 | —         |                             |  |
| н856О                                | —  | — | —         | 511 488,87   | 2 252 668,15 | —         |                             |  |

**2. Сведения о характеристиках объекта недвижимости с кадастровым номером** 73:19:083201:1388 :

| № п/п | Наименование характеристики | Значение характеристики |
|-------|-----------------------------|-------------------------|
|-------|-----------------------------|-------------------------|

| 1    | 2   | 3   |
|------|---|---|
| 1.   | Вид объекта недвижимости  | Здание  |
| 2.   | Ранее присвоенный государственный учетный номер (инвентарный) здания, сооружения, объекта незавершенного строительства  | Инвентарный номер нет, Условный номер 73-73-09/047/2013-022 |
| 3.   | Кадастровый номер земельного участка (земельных участков), в границах которого (которых) расположены здание, сооружение, объект незавершенного строительства                                      | 73:19:083201:636  |
| 4.   | Уникальный учетный номер кадастрового квартала, в границах которого расположены здание, сооружение, объект незавершенного строительства   | 73:19:083201  |
| 5.   | Адрес здания, сооружения, объекта незавершенного строительства  | —   |
| 5.1. | Сведения о местоположении здания, сооружения, объекта незавершенного строительства (при отсутствии адреса) в структурированном в соответствии с федеральной информационной адресной системой виде |   |
| 5.2. | Дополнительные сведения о местоположении  | Ульяновская область, г. Ульяновск, снт Черемушки, уч. 624   |
| 6.   | Иные сведения   | —   |

**3. Пояснения к сведениям об объекте недвижимости с кадастровым номером** 73:19:083201:1388 :

1. —

**1. Сведения о характерных точках контура объекта недвижимости с кадастровым номером** 73:19:083201:1389 :

Система координат МСК-55, зона 2 Зона № 2

| Обозначение характерных точек границ | Содержатся в Едином государственном реестре недвижимости |   |           | Определены в ходе выполнения комплексных кадастровых работ |              |           | Метод определения координат | Формулы, примененные для расчета средней квадратической погрешности определения координат характерных точек (Mt), м, с подставленными в такие формулы значениями и итоговые (вычисленные) значения Mt, м |
|--------------------------------------|--|---|-----------|--|--------------|-----------|-----------------------------|--|
|                                      | координаты, м  |   | Радиус, м | координаты, м  |              | Радиус, м |                             |  |
|                                      | X  | Y | R         | X  | Y            | R         |                             |  |
| 1                                    | 2  | 3 | 4         | 5  | 6            | 7         | 8                           | 9  |
| н1300О                               | —  | — | —         | 511 075,43   | 2 252 448,91 | —         | —                           | Mt   |
| н1301О                               | —  | — | —         | 511 080,17   | 2 252 451,08 | —         |                             |  |
| н1302О                               | —  | — | —         | 511 077,98   | 2 252 455,87 | —         |                             |  |
| н1303О                               | —  | — | —         | 511 073,24   | 2 252 453,70 | —         |                             |  |





| 1     | 2 | 3 | 4 | 5          | 6            | 7 | 8 | 9  |
|-------|---|---|---|------------|--------------|---|---|----|
| н241О | — | — | — | 512 015,80 | 2 252 914,35 | — | — | Мт |
| н242О | — | — | — | 512 012,97 | 2 252 920,38 | — |   |    |
| н243О | — | — | — | 512 009,68 | 2 252 918,85 | — |   |    |
| н244О | — | — | — | 512 012,51 | 2 252 912,82 | — |   |    |
| н241О | — | — | — | 512 015,80 | 2 252 914,35 | — |   |    |

**2. Сведения о характеристиках объекта недвижимости с кадастровым номером** 73:19:083201:1390 :

| № п/п | Наименование характеристики   | Значение характеристики                                   |
|-------|---|---|
| 1     | 2   | 3   |
| 1.    | Вид объекта недвижимости  | Здание  |
| 2.    | Ранее присвоенный государственный учетный номер (инвентарный) здания, сооружения, объекта незавершенного строительства  | Условный номер 73-73-09/046/2013-308                      |
| 3.    | Кадастровый номер земельного участка (земельных участков), в границах которого (которых) расположены здание, сооружение, объект незавершенного строительства                                      | 73:19:083201:175  |
| 4.    | Уникальный учетный номер кадастрового квартала, в границах которого расположены здание, сооружение, объект незавершенного строительства   | 73:19:083201  |
| 5.    | Адрес здания, сооружения, объекта незавершенного строительства  | —   |
| 5.1.  | Сведения о местоположении здания, сооружения, объекта незавершенного строительства (при отсутствии адреса) в структурированном в соответствии с федеральной информационной адресной системой виде |   |
| 5.2.  | Дополнительные сведения о местоположении  | Ульяновская область, г. Ульяновск, снт Черемушки, уч. 136 |
| 6.    | Иные сведения   | —   |

**3. Пояснения к сведениям об объекте недвижимости с кадастровым номером** 73:19:083201:1390 :

|    |   |
|----|---|
| 1. | — |
|----|---|

**1. Сведения о характерных точках контура объекта недвижимости с кадастровым номером** 73:19:083201:1391 :

| Система координат                    |  | МСК-55, зона 2 |           |  |              |           | Зона № <u>2</u>             |  |
|--------------------------------------|--|----------------|-----------|--|--------------|-----------|-----------------------------|--|
| Обозначение характерных точек границ | Содержатся в Едином государственном реестре недвижимости |                |           | Определены в ходе выполнения комплексных кадастровых работ |              |           | Метод определения координат | Формулы, примененные для расчета средней квадратической погрешности определения координат характерных точек (Mt), м, с подставленными в такие формулы значениями и итоговые (вычисленные) значения Mt, м |
|                                      | координаты, м  |                | Радиус, м | координаты, м  |              | Радиус, м |                             |  |
|                                      | X  | Y              | R         | X  | Y            | R         |                             |  |
| 1                                    | 2  | 3              | 4         | 5  | 6            | 7         | 8                           | 9  |
| н10880                               | —  | —              | —         | 511 271,25   | 2 252 651,45 | —         | —                           | Mt   |
| н10890                               | —  | —              | —         | 511 275,09   | 2 252 653,40 | —         |                             |  |
| н10900                               | —  | —              | —         | 511 272,63   | 2 252 658,23 | —         |                             |  |
| н10910                               | —  | —              | —         | 511 268,79   | 2 252 656,28 | —         |                             |  |
| н10880                               | —  | —              | —         | 511 271,25   | 2 252 651,45 | —         |                             |  |

**2. Сведения о характеристиках объекта недвижимости с кадастровым номером** 73:19:083201:1391 :

| № п/п | Наименование характеристики   | Значение характеристики                                   |
|-------|---|---|
| 1     | 2   | 3   |
| 1.    | Вид объекта недвижимости  | Здание  |
| 2.    | Ранее присвоенный государственный учетный номер (инвентарный) здания, сооружения, объекта незавершенного строительства  | Условный номер 73-73-09/103/2013-544                      |
| 3.    | Кадастровый номер земельного участка (земельных участков), в границах которого (которых) расположены здание, сооружение, объект незавершенного строительства                                      | 73:19:083301:943  |
| 4.    | Уникальный учетный номер кадастрового квартала, в границах которого расположены здание, сооружение, объект незавершенного строительства   | 73:19:083201  |
| 5.    | Адрес здания, сооружения, объекта незавершенного строительства  | —   |
| 5.1.  | Сведения о местоположении здания, сооружения, объекта незавершенного строительства (при отсутствии адреса) в структурированном в соответствии с федеральной информационной адресной системой виде |   |
| 5.2.  | Дополнительные сведения о местоположении  | Ульяновская область, г. Ульяновск, снт Черемушки, уч. 812 |

|    |               |   |
|----|---------------|---|
| 1  | 2             | 3 |
| 6. | Иные сведения | — |

**3. Пояснения к сведениям об объекте недвижимости с кадастровым номером** 73:19:083201:1391 :

|    |   |
|----|---|
| 1. | — |
|----|---|

**1. Сведения о характерных точках контура объекта недвижимости с кадастровым номером** 73:19:083201:1394 :

|                   |                       |                 |
|-------------------|-----------------------|-----------------|
| Система координат | <u>МСК-55, зона 2</u> | Зона № <u>2</u> |
|-------------------|-----------------------|-----------------|

| Обозначение характерных точек границ | Содержатся в Едином государственном реестре недвижимости |   |           | Определены в ходе выполнения комплексных кадастровых работ |              |           | Метод определения координат | Формулы, примененные для расчета средней квадратической погрешности определения координат характерных точек (Mt), м, с подставленными в такие формулы значениями и итоговые (вычисленные) значения Mt, м |
|--------------------------------------|--|---|-----------|--|--------------|-----------|-----------------------------|--|
|                                      | координаты, м  |   | Радиус, м | координаты, м  |              | Радиус, м |                             |  |
|                                      | X  | Y | R         | X  | Y            | R         |                             |  |
| 1                                    | 2  | 3 | 4         | 5  | 6            | 7         | 8                           | 9  |
| н12360                               | —  | — | —         | 511 043,62   | 2 252 772,03 | —         | —                           | Mt   |
| н12370                               | —  | — | —         | 511 047,37   | 2 252 773,83 | —         |                             |  |
| н12380                               | —  | — | —         | 511 045,23   | 2 252 778,29 | —         |                             |  |
| н12390                               | —  | — | —         | 511 041,48   | 2 252 776,49 | —         |                             |  |
| н12360                               | —  | — | —         | 511 043,62   | 2 252 772,03 | —         |                             |  |

**2. Сведения о характеристиках объекта недвижимости с кадастровым номером** 73:19:083201:1394 :

| № п/п | Наименование характеристики  | Значение характеристики              |
|-------|--|--------------------------------------|
| 1     | 2  | 3                                    |
| 1.    | Вид объекта недвижимости   | Здание                               |
| 2.    | Ранее присвоенный государственный учетный номер (инвентарный) здания, сооружения, объекта незавершенного строительства                                       | Условный номер 73-73-09/104/2013-267 |
| 3.    | Кадастровый номер земельного участка (земельных участков), в границах которого (которых) расположены здание, сооружение, объект незавершенного строительства | 73:19:083201:961                     |
| 4.    | Уникальный учетный номер кадастрового квартала, в границах которого расположены здание, сооружение, объект незавершенного строительства                      | 73:19:083201                         |

|      |   |   |
|------|---|---|
| 1    | 2   | 3   |
| 5.   | Адрес здания, сооружения, объекта незавершенного строительства  | —   |
| 5.1. | Сведения о местоположении здания, сооружения, объекта незавершенного строительства (при отсутствии адреса) в структурированном в соответствии с федеральной информационной адресной системой виде |   |
| 5.2. | Дополнительные сведения о местоположении  | Ульяновская область, г. Ульяновск, с/т "Черемушки", участок 962 |
| 6.   | Иные сведения   | —   |

**3. Пояснения к сведениям об объекте недвижимости с кадастровым номером** 73:19:083201:1394 :

1. —

**1. Сведения о характерных точках контура объекта недвижимости с кадастровым номером** 73:19:083201:1396 :

|                                      |  |   |                |  |              |           |                             |  |   |
|--------------------------------------|--|---|----------------|--|--------------|-----------|-----------------------------|--|---|
| Система координат                    |  |   | МСК-55, зона 2 |  |              |           | Зона №                      |  | 2 |
| Обозначение характерных точек границ | Содержатся в Едином государственном реестре недвижимости |   |                | Определены в ходе выполнения комплексных кадастровых работ |              |           | Метод определения координат | Формулы, примененные для расчета средней квадратической погрешности определения координат характерных точек (Mt), м, с подставленными в такие формулы значениями и итоговые (вычисленные) значения Mt, м |   |
|                                      | координаты, м  |   | Радиус, м      | координаты, м  |              | Радиус, м |                             |  |   |
|                                      | X  | Y | R              | X  | Y            | R         |                             |  |   |
| 1                                    | 2  | 3 | 4              | 5  | 6            | 7         | 8                           | 9  |   |
| н5160                                | —  | — | —              | 511 672,29   | 2 253 059,35 | —         | —                           | Mt   |   |
| н5170                                | —  | — | —              | 511 677,11   | 2 253 061,59 | —         |                             |  |   |
| н5180                                | —  | — | —              | 511 675,30   | 2 253 065,48 | —         |                             |  |   |
| н5190                                | —  | — | —              | 511 670,49   | 2 253 063,25 | —         |                             |  |   |
| н5160                                | —  | — | —              | 511 672,29   | 2 253 059,35 | —         |                             |  |   |

**2. Сведения о характеристиках объекта недвижимости с кадастровым номером** 73:19:083201:1396 :

|       |  |                         |
|-------|--|-------------------------|
| № п/п | Наименование характеристики  | Значение характеристики |
| 1     | 2  | 3                       |
| 1.    | Вид объекта недвижимости   | Здание                  |
| 2.    | Ранее присвоенный государственный учетный номер (инвентарный) здания, сооружения, объекта незавершенного строительства | —                       |

| 1    | 2   | 3  |
|------|---|--|
| 3.   | Кадастровый номер земельного участка (земельных участков), в границах которого (которых) расположены здание, сооружение, объект незавершенного строительства                                      | 73:19:083201:354   |
| 4.   | Уникальный учетный номер кадастрового квартала, в границах которого расположены здание, сооружение, объект незавершенного строительства   | 73:19:083201   |
| 5.   | Адрес здания, сооружения, объекта незавершенного строительства  | —  |
| 5.1. | Сведения о местоположении здания, сооружения, объекта незавершенного строительства (при отсутствии адреса) в структурированном в соответствии с федеральной информационной адресной системой виде |  |
| 5.2. | Дополнительные сведения о местоположении  | Ульяновская область, г. Ульяновск, снт "Черемушки", д. 317 |
| 6.   | Иные сведения   | —  |

**3. Пояснения к сведениям об объекте недвижимости с кадастровым номером** 73:19:083201:1396 :

|    |   |
|----|---|
| 1. | — |
|----|---|

**1. Сведения о характерных точках контура объекта недвижимости с кадастровым номером** 73:19:083201:1398 :

Система координат МСК-55, зона 2 Зона № 2

| Обозначение характерных точек границ | Содержатся в Едином государственном реестре недвижимости |   |           | Определены в ходе выполнения комплексных кадастровых работ |              |           | Метод определения координат | Формулы, примененные для расчета средней квадратической погрешности определения координат характерных точек (Mt), м, с подставленными в такие формулы значениями и итоговые (вычисленные) значения Mt, м |
|--------------------------------------|--|---|-----------|--|--------------|-----------|-----------------------------|--|
|                                      | координаты, м  |   | Радиус, м | координаты, м  |              | Радиус, м |                             |  |
|                                      | X  | Y | R         | X  | Y            | R         |                             |  |
| 1                                    | 2  | 3 | 4         | 5  | 6            | 7         | 8                           | 9  |
| н8600                                | —  | — | —         | 511 459,34   | 2 252 725,33 | —         | —                           | Mt   |
| н8610                                | —  | — | —         | 511 465,89   | 2 252 728,41 | —         |                             |  |
| н8620                                | —  | — | —         | 511 463,78   | 2 252 732,88 | —         |                             |  |
| н8630                                | —  | — | —         | 511 457,23   | 2 252 729,80 | —         |                             |  |
| н8600                                | —  | — | —         | 511 459,34   | 2 252 725,33 | —         |                             |  |

**2. Сведения о характеристиках объекта недвижимости с кадастровым номером** 73:19:083201:1398 :

| № п/п | Наименование характеристики | Значение характеристики |
|-------|-----------------------------|-------------------------|
|-------|-----------------------------|-------------------------|

| 1    | 2   | 3   |
|------|---|---|
| 1.   | Вид объекта недвижимости  | Здание  |
| 2.   | Ранее присвоенный государственный учетный номер (инвентарный) здания, сооружения, объекта незавершенного строительства  | —   |
| 3.   | Кадастровый номер земельного участка (земельных участков), в границах которого (которых) расположены здание, сооружение, объект незавершенного строительства                                      | 73:19:083201:640  |
| 4.   | Уникальный учетный номер кадастрового квартала, в границах которого расположены здание, сооружение, объект незавершенного строительства   | 73:19:083201  |
| 5.   | Адрес здания, сооружения, объекта незавершенного строительства  | —   |
| 5.1. | Сведения о местоположении здания, сооружения, объекта незавершенного строительства (при отсутствии адреса) в структурированном в соответствии с федеральной информационной адресной системой виде |   |
| 5.2. | Дополнительные сведения о местоположении  | Ульяновская область, г. Ульяновск, с/т "Черемушки", уч. 628 |
| 6.   | Иные сведения   | —   |

**3. Пояснения к сведениям об объекте недвижимости с кадастровым номером** 73:19:083201:1398 :

1. —

**1. Сведения о характерных точках контура объекта недвижимости с кадастровым номером** 73:19:083201:1399 :

Система координат МСК-55, зона 2 Зона № 2

| Обозначение характерных точек границ | Содержатся в Едином государственном реестре недвижимости |   |           | Определены в ходе выполнения комплексных кадастровых работ |              |           | Метод определения координат | Формулы, примененные для расчета средней квадратической погрешности определения координат характерных точек (Mt), м, с подставленными в такие формулы значениями и итоговые (вычисленные) значения Mt, м |
|--------------------------------------|--|---|-----------|--|--------------|-----------|-----------------------------|--|
|                                      | координаты, м  |   | Радиус, м | координаты, м  |              | Радиус, м |                             |  |
|                                      | X  | Y | R         | X  | Y            | R         |                             |  |
| 1                                    | 2  | 3 | 4         | 5  | 6            | 7         | 8                           | 9  |
| н8640                                | —  | — | —         | 511 479,39   | 2 252 734,19 | —         | —                           | Mt   |
| н8650                                | —  | — | —         | 511 477,08   | 2 252 739,12 | —         |                             |  |
| н8660                                | —  | — | —         | 511 473,49   | 2 252 737,44 | —         |                             |  |
| н8670                                | —  | — | —         | 511 475,80   | 2 252 732,51 | —         |                             |  |





| 1     | 2 | 3 | 4 | 5          | 6            | 7 | 8 | 9  |
|-------|---|---|---|------------|--------------|---|---|----|
| н4720 | — | — | — | 511 760,38 | 2 252 977,20 | — | — | Мт |
| н4730 | — | — | — | 511 757,86 | 2 252 981,92 | — |   |    |
| н4740 | — | — | — | 511 749,46 | 2 252 977,45 | — |   |    |
| н4750 | — | — | — | 511 751,97 | 2 252 972,73 | — |   |    |
| н4720 | — | — | — | 511 760,38 | 2 252 977,20 | — |   |    |

**2. Сведения о характеристиках объекта недвижимости с кадастровым номером** 73:19:083201:1400 :

| № п/п | Наименование характеристики   | Значение характеристики                                    |
|-------|---|--|
| 1     | 2   | 3  |
| 1.    | Вид объекта недвижимости  | Здание   |
| 2.    | Ранее присвоенный государственный учетный номер (инвентарный) здания, сооружения, объекта незавершенного строительства  | —  |
| 3.    | Кадастровый номер земельного участка (земельных участков), в границах которого (которых) расположены здание, сооружение, объект незавершенного строительства                                      | 73:19:083201:329   |
| 4.    | Уникальный учетный номер кадастрового квартала, в границах которого расположены здание, сооружение, объект незавершенного строительства   | 73:19:083201   |
| 5.    | Адрес здания, сооружения, объекта незавершенного строительства  | —  |
| 5.1.  | Сведения о местоположении здания, сооружения, объекта незавершенного строительства (при отсутствии адреса) в структурированном в соответствии с федеральной информационной адресной системой виде |  |
| 5.2.  | Дополнительные сведения о местоположении  | Ульяновская область, г. Ульяновск, снт "Черемушки", д. 283 |
| 6.    | Иные сведения   | —  |

**3. Пояснения к сведениям об объекте недвижимости с кадастровым номером** 73:19:083201:1400 :

|    |   |
|----|---|
| 1. | — |
|----|---|

**1. Сведения о характерных точках контура объекта недвижимости с кадастровым номером** 73:19:083201:1401 :

| Система координат                    |  | МСК-55, зона 2 |           |  |              |           | Зона № <u>2</u>             |  |
|--------------------------------------|--|----------------|-----------|--|--------------|-----------|-----------------------------|--|
| Обозначение характерных точек границ | Содержатся в Едином государственном реестре недвижимости |                |           | Определены в ходе выполнения комплексных кадастровых работ |              |           | Метод определения координат | Формулы, примененные для расчета средней квадратической погрешности определения координат характерных точек (Mt), м, с подставленными в такие формулы значениями и итоговые (вычисленные) значения Mt, м |
|                                      | координаты, м  |                | Радиус, м | координаты, м  |              | Радиус, м |                             |  |
|                                      | X  | Y              | R         | X  | Y            | R         |                             |  |
| 1                                    | 2  | 3              | 4         | 5  | 6            | 7         | 8                           | 9  |
| н8120                                | —  | —              | —         | 511 489,95   | 2 252 792,91 | —         | —                           | Mt   |
| н8130                                | —  | —              | —         | 511 495,01   | 2 252 795,30 | —         |                             |  |
| н8140                                | —  | —              | —         | 511 493,23   | 2 252 799,09 | —         |                             |  |
| н8150                                | —  | —              | —         | 511 488,17   | 2 252 796,71 | —         |                             |  |
| н8120                                | —  | —              | —         | 511 489,95   | 2 252 792,91 | —         |                             |  |

**2. Сведения о характеристиках объекта недвижимости с кадастровым номером** 73:19:083201:1401 :

| № п/п | Наименование характеристики   | Значение характеристики                                    |
|-------|---|--|
| 1     | 2   | 3  |
| 1.    | Вид объекта недвижимости  | Здание   |
| 2.    | Ранее присвоенный государственный учетный номер (инвентарный) здания, сооружения, объекта незавершенного строительства  | —  |
| 3.    | Кадастровый номер земельного участка (земельных участков), в границах которого (которых) расположены здание, сооружение, объект незавершенного строительства                                      | 73:19:083201:105   |
| 4.    | Уникальный учетный номер кадастрового квартала, в границах которого расположены здание, сооружение, объект незавершенного строительства   | 73:19:083201   |
| 5.    | Адрес здания, сооружения, объекта незавершенного строительства  | —  |
| 5.1.  | Сведения о местоположении здания, сооружения, объекта незавершенного строительства (при отсутствии адреса) в структурированном в соответствии с федеральной информационной адресной системой виде |  |
| 5.2.  | Дополнительные сведения о местоположении  | Ульяновская область, г. Ульяновск, снт "Черемушки", д. 577 |

|    |               |   |
|----|---------------|---|
| 1  | 2             | 3 |
| 6. | Иные сведения | — |

**3. Пояснения к сведениям об объекте недвижимости с кадастровым номером** 73:19:083201:1401 :

|    |   |
|----|---|
| 1. | — |
|----|---|

**1. Сведения о характерных точках контура объекта недвижимости с кадастровым номером** 73:19:083201:1405 :

|                   |                       |                 |
|-------------------|-----------------------|-----------------|
| Система координат | <u>МСК-55, зона 2</u> | Зона № <u>2</u> |
|-------------------|-----------------------|-----------------|

| Обозначение характерных точек границ | Содержатся в Едином государственном реестре недвижимости |   |           | Определены в ходе выполнения комплексных кадастровых работ |              |           | Метод определения координат | Формулы, примененные для расчета средней квадратической погрешности определения координат характерных точек (Mt), м, с подставленными в такие формулы значениями и итоговые (вычисленные) значения Mt, м |
|--------------------------------------|--|---|-----------|--|--------------|-----------|-----------------------------|--|
|                                      | координаты, м  |   | Радиус, м | координаты, м  |              | Радиус, м |                             |  |
|                                      | X  | Y | R         | X  | Y            | R         |                             |  |
| 1                                    | 2  | 3 | 4         | 5  | 6            | 7         | 8                           | 9  |
| н3720                                | —  | — | —         | 511 801,81   | 2 253 068,85 | —         | —                           | Mt   |
| н3730                                | —  | — | —         | 511 799,70   | 2 253 072,08 | —         |                             |  |
| н3740                                | —  | — | —         | 511 795,51   | 2 253 069,33 | —         |                             |  |
| н3750                                | —  | — | —         | 511 797,62   | 2 253 066,10 | —         |                             |  |
| н3720                                | —  | — | —         | 511 801,81   | 2 253 068,85 | —         |                             |  |

**2. Сведения о характеристиках объекта недвижимости с кадастровым номером** 73:19:083201:1405 :

| № п/п | Наименование характеристики  | Значение характеристики                                   |
|-------|--|---|
| 1     | 2  | 3   |
| 1.    | Вид объекта недвижимости   | Здание  |
| 2.    | Ранее присвоенный государственный учетный номер (инвентарный) здания, сооружения, объекта незавершенного строительства                                       | Инвентарный номер нет, Кадастровый номер 73:19:083201:271 |
| 3.    | Кадастровый номер земельного участка (земельных участков), в границах которого (которых) расположены здание, сооружение, объект незавершенного строительства | 73:19:083201:271  |
| 4.    | Уникальный учетный номер кадастрового квартала, в границах которого расположены здание, сооружение, объект незавершенного строительства                      | 73:19:083201  |

|      |   |   |
|------|---|---|
| 1    | 2   | 3   |
| 5.   | Адрес здания, сооружения, объекта незавершенного строительства  | —   |
| 5.1. | Сведения о местоположении здания, сооружения, объекта незавершенного строительства (при отсутствии адреса) в структурированном в соответствии с федеральной информационной адресной системой виде |   |
| 5.2. | Дополнительные сведения о местоположении  | Ульяновская область, г. Ульяновск, снт "Черемушки", уч. 218 |
| 6.   | Иные сведения   | —   |

**3. Пояснения к сведениям об объекте недвижимости с кадастровым номером** 73:19:083201:1405 :

|    |   |
|----|---|
| 1. | — |
|----|---|

**1. Сведения о характерных точках контура объекта недвижимости с кадастровым номером** 73:19:083201:1409 :

|                   |                       |        |          |
|-------------------|-----------------------|--------|----------|
| Система координат | <u>МСК-55, зона 2</u> | Зона № | <u>2</u> |
|-------------------|-----------------------|--------|----------|

| Обозначение характерных точек границ | Содержатся в Едином государственном реестре недвижимости |   |           | Определены в ходе выполнения комплексных кадастровых работ |              |           | Метод определения координат | Формулы, примененные для расчета средней квадратической погрешности определения координат характерных точек (Mt), м, с подставленными в такие формулы значениями и итоговые (вычисленные) значения Mt, м |
|--------------------------------------|--|---|-----------|--|--------------|-----------|-----------------------------|--|
|                                      | координаты, м  |   | Радиус, м | координаты, м  |              | Радиус, м |                             |  |
|                                      | X  | Y | R         | X  | Y            | R         |                             |  |
| 1                                    | 2  | 3 | 4         | 5  | 6            | 7         | 8                           | 9  |
| н10480                               | —  | — | —         | 511 233,12   | 2 252 846,27 | —         | —                           | Mt   |
| н10490                               | —  | — | —         | 511 237,04   | 2 252 848,44 | —         |                             |  |
| н10500                               | —  | — | —         | 511 234,97   | 2 252 852,18 | —         |                             |  |
| н10510                               | —  | — | —         | 511 231,05   | 2 252 850,01 | —         |                             |  |
| н10480                               | —  | — | —         | 511 233,12   | 2 252 846,27 | —         |                             |  |

**2. Сведения о характеристиках объекта недвижимости с кадастровым номером** 73:19:083201:1409 :

| № п/п | Наименование характеристики  | Значение характеристики |
|-------|--|-------------------------|
| 1     | 2  | 3                       |
| 1.    | Вид объекта недвижимости   | Здание                  |
| 2.    | Ранее присвоенный государственный учетный номер (инвентарный) здания, сооружения, объекта незавершенного строительства | Инвентарный номер нет   |

| 1    | 2   | 3  |
|------|---|--|
| 3.   | Кадастровый номер земельного участка (земельных участков), в границах которого (которых) расположены здание, сооружение, объект незавершенного строительства                                      | 73:19:083201:809   |
| 4.   | Уникальный учетный номер кадастрового квартала, в границах которого расположены здание, сооружение, объект незавершенного строительства   | 73:19:083201   |
| 5.   | Адрес здания, сооружения, объекта незавершенного строительства  | —  |
| 5.1. | Сведения о местоположении здания, сооружения, объекта незавершенного строительства (при отсутствии адреса) в структурированном в соответствии с федеральной информационной адресной системой виде |  |
| 5.2. | Дополнительные сведения о местоположении  | Ульяновская область, г. Ульяновск, с/т "Черемушки", д. 799 |
| 6.   | Иные сведения   | —  |

**3. Пояснения к сведениям об объекте недвижимости с кадастровым номером** 73:19:083201:1409 :

|    |   |
|----|---|
| 1. | — |
|----|---|

**1. Сведения о характерных точках контура объекта недвижимости с кадастровым номером** 73:19:083201:1410 :

Система координат МСК-55, зона 2 Зона № 2

| Обозначение характерных точек границ | Содержатся в Едином государственном реестре недвижимости |   |           | Определены в ходе выполнения комплексных кадастровых работ |              |           | Метод определения координат | Формулы, примененные для расчета средней квадратической погрешности определения координат характерных точек (Mt), м, с подставленными в такие формулы значениями и итоговые (вычисленные) значения Mt, м |
|--------------------------------------|--|---|-----------|--|--------------|-----------|-----------------------------|--|
|                                      | координаты, м  |   | Радиус, м | координаты, м  |              | Радиус, м |                             |  |
|                                      | X  | Y | R         | X  | Y            | R         |                             |  |
| 1                                    | 2  | 3 | 4         | 5  | 6            | 7         | 8                           | 9  |
| н5560                                | —  | — | —         | 511 739,61   | 2 252 878,34 | —         | —                           | Mt   |
| н5570                                | —  | — | —         | 511 742,91   | 2 252 879,95 | —         |                             |  |
| н5580                                | —  | — | —         | 511 740,72   | 2 252 884,45 | —         |                             |  |
| н5590                                | —  | — | —         | 511 737,42   | 2 252 882,84 | —         |                             |  |
| н5560                                | —  | — | —         | 511 739,61   | 2 252 878,34 | —         |                             |  |

**2. Сведения о характеристиках объекта недвижимости с кадастровым номером** 73:19:083201:1410 :

| № п/п | Наименование характеристики | Значение характеристики |
|-------|-----------------------------|-------------------------|
|-------|-----------------------------|-------------------------|

| 1    | 2   | 3  |
|------|---|--|
| 1.   | Вид объекта недвижимости  | Здание   |
| 2.   | Ранее присвоенный государственный учетный номер (инвентарный) здания, сооружения, объекта незавершенного строительства  | —  |
| 3.   | Кадастровый номер земельного участка (земельных участков), в границах которого (которых) расположены здание, сооружение, объект незавершенного строительства                                      | 73:19:083201:368   |
| 4.   | Уникальный учетный номер кадастрового квартала, в границах которого расположены здание, сооружение, объект незавершенного строительства   | 73:19:083201   |
| 5.   | Адрес здания, сооружения, объекта незавершенного строительства  | —  |
| 5.1. | Сведения о местоположении здания, сооружения, объекта незавершенного строительства (при отсутствии адреса) в структурированном в соответствии с федеральной информационной адресной системой виде |  |
| 5.2. | Дополнительные сведения о местоположении  | Ульяновская область, р-н Ульяновский, с/т "Черемушки", участок 332 |
| 6.   | Иные сведения   | —  |

**3. Пояснения к сведениям об объекте недвижимости с кадастровым номером** 73:19:083201:1410 :

1. —

**1. Сведения о характерных точках контура объекта недвижимости с кадастровым номером** 73:19:083201:1411 :

Система координат МСК-55, зона 2 Зона № 2

| Обозначение характерных точек границ | Содержатся в Едином государственном реестре недвижимости |   |           | Определены в ходе выполнения комплексных кадастровых работ |              |           | Метод определения координат | Формулы, примененные для расчета средней квадратической погрешности определения координат характерных точек (Mt), м, с подставленными в такие формулы значениями и итоговые (вычисленные) значения Mt, м |
|--------------------------------------|--|---|-----------|--|--------------|-----------|-----------------------------|--|
|                                      | координаты, м  |   | Радиус, м | координаты, м  |              | Радиус, м |                             |  |
|                                      | X  | Y | R         | X  | Y            | R         |                             |  |
| 1                                    | 2  | 3 | 4         | 5  | 6            | 7         | 8                           | 9  |
| н10560                               | —  | — | —         | 511 232,53   | 2 252 810,35 | —         | —                           | Mt   |
| н10570                               | —  | — | —         | 511 237,64   | 2 252 812,85 | —         |                             |  |
| н10580                               | —  | — | —         | 511 235,73   | 2 252 816,77 | —         |                             |  |
| н10590                               | —  | — | —         | 511 230,62   | 2 252 814,27 | —         |                             |  |



| 1     | 2 | 3 | 4 | 5          | 6            | 7 | 8 | 9  |
|-------|---|---|---|------------|--------------|---|---|----|
| н7320 | — | — | — | 511 552,66 | 2 252 876,68 | — | — | Мт |
| н7330 | — | — | — | 511 560,42 | 2 252 880,44 | — |   |    |
| н7340 | — | — | — | 511 558,24 | 2 252 884,94 | — |   |    |
| н7350 | — | — | — | 511 550,48 | 2 252 881,18 | — |   |    |
| н7320 | — | — | — | 511 552,66 | 2 252 876,68 | — |   |    |

**2. Сведения о характеристиках объекта недвижимости с кадастровым номером** 73:19:083201:1412 :

| № п/п | Наименование характеристики   | Значение характеристики   |
|-------|---|---|
| 1     | 2   | 3   |
| 1.    | Вид объекта недвижимости  | Здание  |
| 2.    | Ранее присвоенный государственный учетный номер (инвентарный) здания, сооружения, объекта незавершенного строительства  | Кадастровый номер 73:19:083201:1412                                 |
| 3.    | Кадастровый номер земельного участка (земельных участков), в границах которого (которых) расположены здание, сооружение, объект незавершенного строительства                                      | 73:19:083201:518  |
| 4.    | Уникальный учетный номер кадастрового квартала, в границах которого расположены здание, сооружение, объект незавершенного строительства   | 73:19:083201  |
| 5.    | Адрес здания, сооружения, объекта незавершенного строительства  | —   |
| 5.1.  | Сведения о местоположении здания, сооружения, объекта незавершенного строительства (при отсутствии адреса) в структурированном в соответствии с федеральной информационной адресной системой виде |   |
| 5.2.  | Дополнительные сведения о местоположении  | Ульяновская область, р-н Ульяновский, СНТ "Черемушки", участок №499 |
| 6.    | Иные сведения   | —   |

**3. Пояснения к сведениям об объекте недвижимости с кадастровым номером** 73:19:083201:1412 :

|    |   |
|----|---|
| 1. | — |
|----|---|



**1. Сведения о характерных точках контура объекта недвижимости с кадастровым номером** 73:19:083201:1415 :

| Система координат                    |  | МСК-55, зона 2 |           |  |              |           | Зона № <u>2</u>             |  |
|--------------------------------------|--|----------------|-----------|--|--------------|-----------|-----------------------------|--|
| Обозначение характерных точек границ | Содержатся в Едином государственном реестре недвижимости |                |           | Определены в ходе выполнения комплексных кадастровых работ |              |           | Метод определения координат | Формулы, примененные для расчета средней квадратической погрешности определения координат характерных точек (Mt), м, с подставленными в такие формулы значениями и итоговые (вычисленные) значения Mt, м |
|                                      | координаты, м  |                | Радиус, м | координаты, м  |              | Радиус, м |                             |  |
|                                      | X  | Y              | R         | X  | Y            | R         |                             |  |
| 1                                    | 2  | 3              | 4         | 5  | 6            | 7         | 8                           | 9  |
| н4200                                | —  | —              | —         | 511 754,91   | 2 253 100,00 | —         | —                           | Mt   |
| н4210                                | —  | —              | —         | 511 759,71   | 2 253 102,19 | —         |                             |  |
| н4220                                | —  | —              | —         | 511 757,77   | 2 253 106,44 | —         |                             |  |
| н4230                                | —  | —              | —         | 511 752,97   | 2 253 104,25 | —         |                             |  |
| н4200                                | —  | —              | —         | 511 754,91   | 2 253 100,00 | —         |                             |  |

**2. Сведения о характеристиках объекта недвижимости с кадастровым номером** 73:19:083201:1415 :

| № п/п | Наименование характеристики   | Значение характеристики                                       |
|-------|---|---|
| 1     | 2   | 3   |
| 1.    | Вид объекта недвижимости  | Здание  |
| 2.    | Ранее присвоенный государственный учетный номер (инвентарный) здания, сооружения, объекта незавершенного строительства  | Условный номер 73/001/026/2015-136                            |
| 3.    | Кадастровый номер земельного участка (земельных участков), в границах которого (которых) расположены здание, сооружение, объект незавершенного строительства                                      | 73:19:083201:288  |
| 4.    | Уникальный учетный номер кадастрового квартала, в границах которого расположены здание, сооружение, объект незавершенного строительства   | 73:19:083201  |
| 5.    | Адрес здания, сооружения, объекта незавершенного строительства  | —   |
| 5.1.  | Сведения о местоположении здания, сооружения, объекта незавершенного строительства (при отсутствии адреса) в структурированном в соответствии с федеральной информационной адресной системой виде |   |
| 5.2.  | Дополнительные сведения о местоположении  | Ульяновская область, р-н Ульяновский, снт "Черемушки", д. 237 |

|    |               |   |
|----|---------------|---|
| 1  | 2             | 3 |
| 6. | Иные сведения | — |

**3. Пояснения к сведениям об объекте недвижимости с кадастровым номером** 73:19:083201:1415 :

|    |   |
|----|---|
| 1. | — |
|----|---|

**1. Сведения о характерных точках контура объекта недвижимости с кадастровым номером** 73:19:083201:1419 :

|                   |                       |                 |
|-------------------|-----------------------|-----------------|
| Система координат | <u>МСК-55, зона 2</u> | Зона № <u>2</u> |
|-------------------|-----------------------|-----------------|

| Обозначение характерных точек границ | Содержатся в Едином государственном реестре недвижимости |   |           | Определены в ходе выполнения комплексных кадастровых работ |              |           | Метод определения координат | Формулы, примененные для расчета средней квадратической погрешности определения координат характерных точек (Mt), м, с подставленными в такие формулы значениями и итоговые (вычисленные) значения Mt, м |
|--------------------------------------|--|---|-----------|--|--------------|-----------|-----------------------------|--|
|                                      | координаты, м  |   | Радиус, м | координаты, м  |              | Радиус, м |                             |  |
|                                      | X  | Y | R         | X  | Y            | R         |                             |  |
| 1                                    | 2  | 3 | 4         | 5  | 6            | 7         | 8                           | 9  |
| н752О                                | —  | — | —         | 511 510,75   | 2 252 892,09 | —         | —                           | Mt   |
| н753О                                | —  | — | —         | 511 508,99   | 2 252 895,82 | —         |                             |  |
| н754О                                | —  | — | —         | 511 504,44   | 2 252 893,68 | —         |                             |  |
| н755О                                | —  | — | —         | 511 506,19   | 2 252 889,95 | —         |                             |  |
| н752О                                | —  | — | —         | 511 510,75   | 2 252 892,09 | —         |                             |  |

**2. Сведения о характеристиках объекта недвижимости с кадастровым номером** 73:19:083201:1419 :

| № п/п | Наименование характеристики  | Значение характеристики |
|-------|--|-------------------------|
| 1     | 2  | 3                       |
| 1.    | Вид объекта недвижимости   | Здание                  |
| 2.    | Ранее присвоенный государственный учетный номер (инвентарный) здания, сооружения, объекта незавершенного строительства                                       | —                       |
| 3.    | Кадастровый номер земельного участка (земельных участков), в границах которого (которых) расположены здание, сооружение, объект незавершенного строительства | 73:19:083201:543        |
| 4.    | Уникальный учетный номер кадастрового квартала, в границах которого расположены здание, сооружение, объект незавершенного строительства                      | 73:19:083201            |

| 1    | 2   | 3  |
|------|---|--|
| 5.   | Адрес здания, сооружения, объекта незавершенного строительства  | —  |
| 5.1. | Сведения о местоположении здания, сооружения, объекта незавершенного строительства (при отсутствии адреса) в структурированном в соответствии с федеральной информационной адресной системой виде |  |
| 5.2. | Дополнительные сведения о местоположении  | Ульяновская область, р-н Ульяновский, с/т "Черемушки", участок 528 |
| 6.   | Иные сведения   | —  |

**3. Пояснения к сведениям об объекте недвижимости с кадастровым номером** 73:19:083201:1419 :

|    |   |
|----|---|
| 1. | — |
|----|---|

**1. Сведения о характерных точках контура объекта недвижимости с кадастровым номером** 73:19:083201:1420 :

|                   |                       |        |          |
|-------------------|-----------------------|--------|----------|
| Система координат | <u>МСК-55, зона 2</u> | Зона № | <u>2</u> |
|-------------------|-----------------------|--------|----------|

| Обозначение характерных точек границ | Содержатся в Едином государственном реестре недвижимости |   |           | Определены в ходе выполнения комплексных кадастровых работ |              |           | Метод определения координат | Формулы, примененные для расчета средней квадратической погрешности определения координат характерных точек (Mt), м, с подставленными в такие формулы значениями и итоговые (вычисленные) значения Mt, м |
|--------------------------------------|--|---|-----------|--|--------------|-----------|-----------------------------|--|
|                                      | координаты, м  |   | Радиус, м | координаты, м  |              | Радиус, м |                             |  |
|                                      | X  | Y | R         | X  | Y            | R         |                             |  |
| 1                                    | 2  | 3 | 4         | 5  | 6            | 7         | 8                           | 9  |
| н121О                                | —  | — | —         | 511 998,64   | 2 253 110,75 | —         | —                           | Mt   |
| н122О                                | —  | — | —         | 512 003,37   | 2 253 113,21 | —         |                             |  |
| н123О                                | —  | — | —         | 512 000,68   | 2 253 118,38 | —         |                             |  |
| н124О                                | —  | — | —         | 511 995,95   | 2 253 115,93 | —         |                             |  |
| н121О                                | —  | — | —         | 511 998,64   | 2 253 110,75 | —         |                             |  |

**2. Сведения о характеристиках объекта недвижимости с кадастровым номером** 73:19:083201:1420 :

| № п/п | Наименование характеристики  | Значение характеристики |
|-------|--|-------------------------|
| 1     | 2  | 3                       |
| 1.    | Вид объекта недвижимости   | Здание                  |
| 2.    | Ранее присвоенный государственный учетный номер (инвентарный) здания, сооружения, объекта незавершенного строительства | —                       |

| 1    | 2   | 3  |
|------|---|--|
| 3.   | Кадастровый номер земельного участка (земельных участков), в границах которого (которых) расположены здание, сооружение, объект незавершенного строительства                                      | 73:19:083201:240   |
| 4.   | Уникальный учетный номер кадастрового квартала, в границах которого расположены здание, сооружение, объект незавершенного строительства   | 73:19:083201   |
| 5.   | Адрес здания, сооружения, объекта незавершенного строительства  | —  |
| 5.1. | Сведения о местоположении здания, сооружения, объекта незавершенного строительства (при отсутствии адреса) в структурированном в соответствии с федеральной информационной адресной системой виде |  |
| 5.2. | Дополнительные сведения о местоположении  | Ульяновская область, р-н Ульяновский, СНТ "Черемушки", участок №67 |
| 6.   | Иные сведения   | —  |

**3. Пояснения к сведениям об объекте недвижимости с кадастровым номером** 73:19:083201:1420 :

|    |   |
|----|---|
| 1. | — |
|----|---|

**1. Сведения о характерных точках контура объекта недвижимости с кадастровым номером** 73:19:083201:1423 :

Система координат МСК-55, зона 2 Зона № 2

| Обозначение характерных точек границ | Содержатся в Едином государственном реестре недвижимости |   |           | Определены в ходе выполнения комплексных кадастровых работ |              |           | Метод определения координат | Формулы, примененные для расчета средней квадратической погрешности определения координат характерных точек (Mt), м, с подставленными в такие формулы значениями и итоговые (вычисленные) значения Mt, м |
|--------------------------------------|--|---|-----------|--|--------------|-----------|-----------------------------|--|
|                                      | координаты, м  |   | Радиус, м | координаты, м  |              | Радиус, м |                             |  |
|                                      | X  | Y | R         | X  | Y            | R         |                             |  |
| 1                                    | 2  | 3 | 4         | 5  | 6            | 7         | 8                           | 9  |
| н804О                                | —  | — | —         | 511 477,37   | 2 252 822,64 | —         | —                           | Mt   |
| н805О                                | —  | — | —         | 511 482,02   | 2 252 824,78 | —         |                             |  |
| н806О                                | —  | — | —         | 511 479,91   | 2 252 829,34 | —         |                             |  |
| н807О                                | —  | — | —         | 511 475,26   | 2 252 827,20 | —         |                             |  |
| н804О                                | —  | — | —         | 511 477,37   | 2 252 822,64 | —         |                             |  |

**2. Сведения о характеристиках объекта недвижимости с кадастровым номером** 73:19:083201:1423 :

| № п/п | Наименование характеристики | Значение характеристики |
|-------|-----------------------------|-------------------------|
|-------|-----------------------------|-------------------------|

| 1    | 2   | 3  |
|------|---|--|
| 1.   | Вид объекта недвижимости  | Здание   |
| 2.   | Ранее присвоенный государственный учетный номер (инвентарный) здания, сооружения, объекта незавершенного строительства  | —  |
| 3.   | Кадастровый номер земельного участка (земельных участков), в границах которого (которых) расположены здание, сооружение, объект незавершенного строительства                                      | 73:19:083201:592   |
| 4.   | Уникальный учетный номер кадастрового квартала, в границах которого расположены здание, сооружение, объект незавершенного строительства   | 73:19:083201   |
| 5.   | Адрес здания, сооружения, объекта незавершенного строительства  | —  |
| 5.1. | Сведения о местоположении здания, сооружения, объекта незавершенного строительства (при отсутствии адреса) в структурированном в соответствии с федеральной информационной адресной системой виде |  |
| 5.2. | Дополнительные сведения о местоположении  | Ульяновская область, р-н Ульяновский, СНТ "Черемушки", уч. 579 |
| 6.   | Иные сведения   | —  |

**3. Пояснения к сведениям об объекте недвижимости с кадастровым номером** 73:19:083201:1423 :

1. —

**1. Сведения о характерных точках контура объекта недвижимости с кадастровым номером** 73:19:083201:1425 :

Система координат МСК-55, зона 2 Зона № 2

| Обозначение характерных точек границ | Содержатся в Едином государственном реестре недвижимости |   |           | Определены в ходе выполнения комплексных кадастровых работ |              |           | Метод определения координат | Формулы, примененные для расчета средней квадратической погрешности определения координат характерных точек (Mt), м, с подставленными в такие формулы значениями и итоговые (вычисленные) значения Mt, м |
|--------------------------------------|--|---|-----------|--|--------------|-----------|-----------------------------|--|
|                                      | координаты, м  |   | Радиус, м | координаты, м  |              | Радиус, м |                             |  |
|                                      | X  | Y | R         | X  | Y            | R         |                             |  |
| 1                                    | 2  | 3 | 4         | 5  | 6            | 7         | 8                           | 9  |
| н8520                                | —  | — | —         | 511 386,25   | 2 252 962,83 | —         | —                           | Mt   |
| н8530                                | —  | — | —         | 511 390,51   | 2 252 965,19 | —         |                             |  |
| н8540                                | —  | — | —         | 511 388,09   | 2 252 969,55 | —         |                             |  |
| н8550                                | —  | — | —         | 511 383,83   | 2 252 967,19 | —         |                             |  |



| 1     | 2 | 3 | 4 | 5          | 6            | 7 | 8 | 9  |
|-------|---|---|---|------------|--------------|---|---|----|
| н768О | — | — | — | 511 463,76 | 2 252 976,35 | — | — | Мт |
| н769О | — | — | — | 511 467,52 | 2 252 978,06 | — |   |    |
| н770О | — | — | — | 511 464,64 | 2 252 984,38 | — |   |    |
| н771О | — | — | — | 511 460,88 | 2 252 982,67 | — |   |    |
| н768О | — | — | — | 511 463,76 | 2 252 976,35 | — |   |    |

**2. Сведения о характеристиках объекта недвижимости с кадастровым номером** 73:19:083201:1426 :

| № п/п | Наименование характеристики   | Значение характеристики  |
|-------|---|--|
| 1     | 2   | 3  |
| 1.    | Вид объекта недвижимости  | Здание   |
| 2.    | Ранее присвоенный государственный учетный номер (инвентарный) здания, сооружения, объекта незавершенного строительства  | —  |
| 3.    | Кадастровый номер земельного участка (земельных участков), в границах которого (которых) расположены здание, сооружение, объект незавершенного строительства                                      | 73:19:083201:548   |
| 4.    | Уникальный учетный номер кадастрового квартала, в границах которого расположены здание, сооружение, объект незавершенного строительства   | 73:19:083201   |
| 5.    | Адрес здания, сооружения, объекта незавершенного строительства  | —  |
| 5.1.  | Сведения о местоположении здания, сооружения, объекта незавершенного строительства (при отсутствии адреса) в структурированном в соответствии с федеральной информационной адресной системой виде |  |
| 5.2.  | Дополнительные сведения о местоположении  | Ульяновская область, р-н Ульяновский, СНТ "Черемушки", уч. 534 |
| 6.    | Иные сведения   | —  |

**3. Пояснения к сведениям об объекте недвижимости с кадастровым номером** 73:19:083201:1426 :

|    |   |
|----|---|
| 1. | — |
|----|---|

**1. Сведения о характерных точках контура объекта недвижимости с кадастровым номером** 73:19:083201:1427 :

| Система координат                    |  | МСК-55, зона 2 |           |  |              |           | Зона № <u>2</u>             |  |
|--------------------------------------|--|----------------|-----------|--|--------------|-----------|-----------------------------|--|
| Обозначение характерных точек границ | Содержатся в Едином государственном реестре недвижимости |                |           | Определены в ходе выполнения комплексных кадастровых работ |              |           | Метод определения координат | Формулы, примененные для расчета средней квадратической погрешности определения координат характерных точек (Mt), м, с подставленными в такие формулы значениями и итоговые (вычисленные) значения Mt, м |
|                                      | координаты, м  |                | Радиус, м | координаты, м  |              | Радиус, м |                             |  |
|                                      | X  | Y              | R         | X  | Y            | R         |                             |  |
| 1                                    | 2  | 3              | 4         | 5  | 6            | 7         | 8                           | 9  |
| н10360                               | —  | —              | —         | 511 279,34   | 2 252 798,05 | —         | —                           | Mt   |
| н10370                               | —  | —              | —         | 511 284,13   | 2 252 800,25 | —         |                             |  |
| н10380                               | —  | —              | —         | 511 282,17   | 2 252 804,50 | —         |                             |  |
| н10390                               | —  | —              | —         | 511 277,38   | 2 252 802,30 | —         |                             |  |
| н10360                               | —  | —              | —         | 511 279,34   | 2 252 798,05 | —         |                             |  |

**2. Сведения о характеристиках объекта недвижимости с кадастровым номером** 73:19:083201:1427 :

| № п/п | Наименование характеристики   | Значение характеристики  |
|-------|---|--|
| 1     | 2   | 3  |
| 1.    | Вид объекта недвижимости  | Здание   |
| 2.    | Ранее присвоенный государственный учетный номер (инвентарный) здания, сооружения, объекта незавершенного строительства  | Условный номер 73/001/068/2015-124   |
| 3.    | Кадастровый номер земельного участка (земельных участков), в границах которого (которых) расположены здание, сооружение, объект незавершенного строительства                                      | 73:19:083201:782   |
| 4.    | Уникальный учетный номер кадастрового квартала, в границах которого расположены здание, сооружение, объект незавершенного строительства   | 73:19:083201   |
| 5.    | Адрес здания, сооружения, объекта незавершенного строительства  | —  |
| 5.1.  | Сведения о местоположении здания, сооружения, объекта незавершенного строительства (при отсутствии адреса) в структурированном в соответствии с федеральной информационной адресной системой виде |  |
| 5.2.  | Дополнительные сведения о местоположении  | Ульяновская область, г. Ульяновск, р-н Ленинский, СНТ "Черемушки", участок 771 |



|    |               |   |
|----|---------------|---|
| 1  | 2             | 3 |
| 6. | Иные сведения | — |

**3. Пояснения к сведениям об объекте недвижимости с кадастровым номером** 73:19:083201:1427 :

|    |   |
|----|---|
| 1. | — |
|----|---|

**1. Сведения о характерных точках контура объекта недвижимости с кадастровым номером** 73:19:083201:1428 :

|                   |                       |                 |
|-------------------|-----------------------|-----------------|
| Система координат | <u>МСК-55, зона 2</u> | Зона № <u>2</u> |
|-------------------|-----------------------|-----------------|

| Обозначение характерных точек границ | Содержатся в Едином государственном реестре недвижимости |   |           | Определены в ходе выполнения комплексных кадастровых работ |              |           | Метод определения координат | Формулы, примененные для расчета средней квадратической погрешности определения координат характерных точек (Mt), м, с подставленными в такие формулы значениями и итоговые (вычисленные) значения Mt, м |
|--------------------------------------|--|---|-----------|--|--------------|-----------|-----------------------------|--|
|                                      | координаты, м  |   | Радиус, м | координаты, м  |              | Радиус, м |                             |  |
|                                      | X  | Y | R         | X  | Y            | R         |                             |  |
| 1                                    | 2  | 3 | 4         | 5  | 6            | 7         | 8                           | 9  |
| н109О                                | —  | — | —         | 512 056,03   | 2 252 996,34 | —         | —                           | Mt   |
| н110О                                | —  | — | —         | 512 053,81   | 2 253 000,82 | —         |                             |  |
| н111О                                | —  | — | —         | 512 049,39   | 2 252 998,63 | —         |                             |  |
| н112О                                | —  | — | —         | 512 051,62   | 2 252 994,15 | —         |                             |  |
| н109О                                | —  | — | —         | 512 056,03   | 2 252 996,34 | —         |                             |  |

**2. Сведения о характеристиках объекта недвижимости с кадастровым номером** 73:19:083201:1428 :

| № п/п | Наименование характеристики  | Значение характеристики |
|-------|--|-------------------------|
| 1     | 2  | 3                       |
| 1.    | Вид объекта недвижимости   | Здание                  |
| 2.    | Ранее присвоенный государственный учетный номер (инвентарный) здания, сооружения, объекта незавершенного строительства                                       | —                       |
| 3.    | Кадастровый номер земельного участка (земельных участков), в границах которого (которых) расположены здание, сооружение, объект незавершенного строительства | 73:19:083201:107        |
| 4.    | Уникальный учетный номер кадастрового квартала, в границах которого расположены здание, сооружение, объект незавершенного строительства                      | 73:19:083201            |

|      |   |  |
|------|---|--|
| 1    | 2   | 3  |
| 5.   | Адрес здания, сооружения, объекта незавершенного строительства  | —  |
| 5.1. | Сведения о местоположении здания, сооружения, объекта незавершенного строительства (при отсутствии адреса) в структурированном в соответствии с федеральной информационной адресной системой виде |  |
| 5.2. | Дополнительные сведения о местоположении  | Ульяновская область, г. Ульяновск, снт Черемушки, уч. 59 |
| 6.   | Иные сведения   | —  |

**3. Пояснения к сведениям об объекте недвижимости с кадастровым номером** 73:19:083201:1428 :

1. —

**1. Сведения о характерных точках контура объекта недвижимости с кадастровым номером** 73:19:083201:1429 :

Система координат МСК-55, зона 2 Зона № 2

| Обозначение характерных точек границ | Содержатся в Едином государственном реестре недвижимости |   |           | Определены в ходе выполнения комплексных кадастровых работ |              |           | Метод определения координат | Формулы, примененные для расчета средней квадратической погрешности определения координат характерных точек (Mt), м, с подставленными в такие формулы значениями и итоговые (вычисленные) значения Mt, м |
|--------------------------------------|--|---|-----------|--|--------------|-----------|-----------------------------|--|
|                                      | координаты, м  |   | Радиус, м | координаты, м  |              | Радиус, м |                             |  |
|                                      | X  | Y | R         | X  | Y            | R         |                             |  |
| 1                                    | 2  | 3 | 4         | 5  | 6            | 7         | 8                           | 9  |
| н12680                               | —  | — | —         | 511 045,74   | 2 252 649,20 | —         | —                           | Mt   |
| н12690                               | —  | — | —         | 511 042,82   | 2 252 654,80 | —         |                             |  |
| н12700                               | —  | — | —         | 511 039,51   | 2 252 653,07 | —         |                             |  |
| н12710                               | —  | — | —         | 511 042,43   | 2 252 647,48 | —         |                             |  |
| н12680                               | —  | — | —         | 511 045,74   | 2 252 649,20 | —         |                             |  |

**2. Сведения о характеристиках объекта недвижимости с кадастровым номером** 73:19:083201:1429 :

| № п/п | Наименование характеристики  | Значение характеристики |
|-------|--|-------------------------|
| 1     | 2  | 3                       |
| 1.    | Вид объекта недвижимости   | Здание                  |
| 2.    | Ранее присвоенный государственный учетный номер (инвентарный) здания, сооружения, объекта незавершенного строительства | —                       |

| 1    | 2   | 3  |
|------|---|--|
| 3.   | Кадастровый номер земельного участка (земельных участков), в границах которого (которых) расположены здание, сооружение, объект незавершенного строительства                                      | 73:19:083201:999   |
| 4.   | Уникальный учетный номер кадастрового квартала, в границах которого расположены здание, сооружение, объект незавершенного строительства   | 73:19:083201   |
| 5.   | Адрес здания, сооружения, объекта незавершенного строительства  | —  |
| 5.1. | Сведения о местоположении здания, сооружения, объекта незавершенного строительства (при отсутствии адреса) в структурированном в соответствии с федеральной информационной адресной системой виде |  |
| 5.2. | Дополнительные сведения о местоположении  | обл. Ульяновская, г. Ульяновск, р-н Ленинский, СНТ "Черемушки", участок 1001 |
| 6.   | Иные сведения   | —  |

**3. Пояснения к сведениям об объекте недвижимости с кадастровым номером** 73:19:083201:1429 :

|    |   |
|----|---|
| 1. | — |
|----|---|

**1. Сведения о характерных точках контура объекта недвижимости с кадастровым номером** 73:19:083201:1430 :

Система координат МСК-55, зона 2 Зона № 2

| Обозначение характерных точек границ | Содержатся в Едином государственном реестре недвижимости |   |           | Определены в ходе выполнения комплексных кадастровых работ |              |           | Метод определения координат | Формулы, примененные для расчета средней квадратической погрешности определения координат характерных точек (Mt), м, с подставленными в такие формулы значениями и итоговые (вычисленные) значения Mt, м |
|--------------------------------------|--|---|-----------|--|--------------|-----------|-----------------------------|--|
|                                      | координаты, м  |   | Радиус, м | координаты, м  |              | Радиус, м |                             |  |
|                                      | X  | Y | R         | X  | Y            | R         |                             |  |
| 1                                    | 2  | 3 | 4         | 5  | 6            | 7         | 8                           | 9  |
| н12880                               | —  | — | —         | 511 002,87   | 2 252 645,23 | —         | —                           | Mt   |
| н12890                               | —  | — | —         | 511 007,02   | 2 252 647,14 | —         |                             |  |
| н12900                               | —  | — | —         | 511 004,87   | 2 252 651,82 | —         |                             |  |
| н12910                               | —  | — | —         | 511 000,72   | 2 252 649,92 | —         |                             |  |
| н12880                               | —  | — | —         | 511 002,87   | 2 252 645,23 | —         |                             |  |

**2. Сведения о характеристиках объекта недвижимости с кадастровым номером** 73:19:083201:1430 :

| № п/п | Наименование характеристики | Значение характеристики |
|-------|-----------------------------|-------------------------|
|-------|-----------------------------|-------------------------|

| 1    | 2   | 3   |
|------|---|---|
| 1.   | Вид объекта недвижимости  | Здание  |
| 2.   | Ранее присвоенный государственный учетный номер (инвентарный) здания, сооружения, объекта незавершенного строительства  | —   |
| 3.   | Кадастровый номер земельного участка (земельных участков), в границах которого (которых) расположены здание, сооружение, объект незавершенного строительства                                      | 73:19:083201:1018   |
| 4.   | Уникальный учетный номер кадастрового квартала, в границах которого расположены здание, сооружение, объект незавершенного строительства   | 73:19:083201  |
| 5.   | Адрес здания, сооружения, объекта незавершенного строительства  | —   |
| 5.1. | Сведения о местоположении здания, сооружения, объекта незавершенного строительства (при отсутствии адреса) в структурированном в соответствии с федеральной информационной адресной системой виде |   |
| 5.2. | Дополнительные сведения о местоположении  | Ульяновская область, г. Ульяновск, р-н Ленинский, СНТ "Черемушки", участок 1021 |
| 6.   | Иные сведения   | —   |

**3. Пояснения к сведениям об объекте недвижимости с кадастровым номером** 73:19:083201:1430 :

1. —

**1. Сведения о характерных точках контура объекта недвижимости с кадастровым номером** 73:19:083201:1432 :

Система координат МСК-55, зона 2 Зона № 2

| Обозначение характерных точек границ | Содержатся в Едином государственном реестре недвижимости |   |           | Определены в ходе выполнения комплексных кадастровых работ |              |           | Метод определения координат | Формулы, примененные для расчета средней квадратической погрешности определения координат характерных точек (Mt), м, с подставленными в такие формулы значениями и итоговые (вычисленные) значения Mt, м |
|--------------------------------------|--|---|-----------|--|--------------|-----------|-----------------------------|--|
|                                      | координаты, м  |   | Радиус, м | координаты, м  |              | Радиус, м |                             |  |
|                                      | X  | Y | R         | X  | Y            | R         |                             |  |
| 1                                    | 2  | 3 | 4         | 5  | 6            | 7         | 8                           | 9  |
| h588O                                | —  | — | —         | 511 642,87   | 2 252 991,16 | —         | —                           | Mt   |
| h589O                                | —  | — | —         | 511 647,33   | 2 252 993,39 | —         |                             |  |
| h590O                                | —  | — | —         | 511 644,89   | 2 252 998,28 | —         |                             |  |
| h591O                                | —  | — | —         | 511 640,43   | 2 252 996,05 | —         |                             |  |



| 1      | 2 | 3 | 4 | 5          | 6            | 7 | 8 | 9  |
|--------|---|---|---|------------|--------------|---|---|----|
| н11000 | — | — | — | 511 209,08 | 2 252 816,74 | — | — | Мт |
| н11010 | — | — | — | 511 212,59 | 2 252 818,51 | — |   |    |
| н11020 | — | — | — | 511 210,64 | 2 252 822,36 | — |   |    |
| н11030 | — | — | — | 511 207,13 | 2 252 820,59 | — |   |    |
| н11000 | — | — | — | 511 209,08 | 2 252 816,74 | — |   |    |

**2. Сведения о характеристиках объекта недвижимости с кадастровым номером** 73:19:083201:1433 :

| № п/п | Наименование характеристики   | Значение характеристики  |
|-------|---|--|
| 1     | 2   | 3  |
| 1.    | Вид объекта недвижимости  | Здание   |
| 2.    | Ранее присвоенный государственный учетный номер (инвентарный) здания, сооружения, объекта незавершенного строительства  | Инвентарный номер 023102   |
| 3.    | Кадастровый номер земельного участка (земельных участков), в границах которого (которых) расположены здание, сооружение, объект незавершенного строительства                                      | 73:19:083201:832   |
| 4.    | Уникальный учетный номер кадастрового квартала, в границах которого расположены здание, сооружение, объект незавершенного строительства   | 73:19:083201   |
| 5.    | Адрес здания, сооружения, объекта незавершенного строительства  | —  |
| 5.1.  | Сведения о местоположении здания, сооружения, объекта незавершенного строительства (при отсутствии адреса) в структурированном в соответствии с федеральной информационной адресной системой виде |  |
| 5.2.  | Дополнительные сведения о местоположении  | Ульяновская область, г. Ульяновск, р-н Ленинский, СТ Черемушки, д. 823 |
| 6.    | Иные сведения   | —  |

**3. Пояснения к сведениям об объекте недвижимости с кадастровым номером** 73:19:083201:1433 :

|    |   |
|----|---|
| 1. | — |
|----|---|

**1. Сведения о характерных точках контура объекта недвижимости с кадастровым номером** 73:19:083201:1434 :

| Система координат                    |  | МСК-55, зона 2 |           |  |              |           | Зона № <u>2</u>             |  |
|--------------------------------------|--|----------------|-----------|--|--------------|-----------|-----------------------------|--|
| Обозначение характерных точек границ | Содержатся в Едином государственном реестре недвижимости |                |           | Определены в ходе выполнения комплексных кадастровых работ |              |           | Метод определения координат | Формулы, примененные для расчета средней квадратической погрешности определения координат характерных точек (Mt), м, с подставленными в такие формулы значениями и итоговые (вычисленные) значения Mt, м |
|                                      | координаты, м  |                | Радиус, м | координаты, м  |              | Радиус, м |                             |  |
|                                      | X  | Y              | R         | X  | Y            | R         |                             |  |
| 1                                    | 2  | 3              | 4         | 5  | 6            | 7         | 8                           | 9  |
| н492О                                | —  | —              | —         | 511 791,56   | 2 252 814,74 | —         | —                           | Mt   |
| н493О                                | —  | —              | —         | 511 795,22   | 2 252 816,54 | —         |                             |  |
| н494О                                | —  | —              | —         | 511 793,42   | 2 252 820,20 | —         |                             |  |
| н495О                                | —  | —              | —         | 511 789,76   | 2 252 818,40 | —         |                             |  |
| н492О                                | —  | —              | —         | 511 791,56   | 2 252 814,74 | —         |                             |  |

**2. Сведения о характеристиках объекта недвижимости с кадастровым номером** 73:19:083201:1434 :

| № п/п | Наименование характеристики   | Значение характеристики   |
|-------|---|---|
| 1     | 2   | 3   |
| 1.    | Вид объекта недвижимости  | Здание  |
| 2.    | Ранее присвоенный государственный учетный номер (инвентарный) здания, сооружения, объекта незавершенного строительства  | Условный номер 73-73/009-73/009/021/2016-532                    |
| 3.    | Кадастровый номер земельного участка (земельных участков), в границах которого (которых) расположены здание, сооружение, объект незавершенного строительства                                      | 73:19:083201:342  |
| 4.    | Уникальный учетный номер кадастрового квартала, в границах которого расположены здание, сооружение, объект незавершенного строительства   | 73:19:083201  |
| 5.    | Адрес здания, сооружения, объекта незавершенного строительства  | —   |
| 5.1.  | Сведения о местоположении здания, сооружения, объекта незавершенного строительства (при отсутствии адреса) в структурированном в соответствии с федеральной информационной адресной системой виде |   |
| 5.2.  | Дополнительные сведения о местоположении  | Ульяновская область, г. Ульяновск, СНТ "Черемушки", участок 300 |

|    |               |   |
|----|---------------|---|
| 1  | 2             | 3 |
| 6. | Иные сведения | — |

**3. Пояснения к сведениям об объекте недвижимости с кадастровым номером** 73:19:083201:1434 :

|    |   |
|----|---|
| 1. | — |
|----|---|

**1. Сведения о характерных точках контура объекта недвижимости с кадастровым номером** 73:19:083201:1435 :

|                   |                       |                 |
|-------------------|-----------------------|-----------------|
| Система координат | <u>МСК-55, зона 2</u> | Зона № <u>2</u> |
|-------------------|-----------------------|-----------------|

| Обозначение характерных точек границ | Содержатся в Едином государственном реестре недвижимости |   |           | Определены в ходе выполнения комплексных кадастровых работ |              |           | Метод определения координат | Формулы, примененные для расчета средней квадратической погрешности определения координат характерных точек (Mt), м, с подставленными в такие формулы значениями и итоговые (вычисленные) значения Mt, м |
|--------------------------------------|--|---|-----------|--|--------------|-----------|-----------------------------|--|
|                                      | координаты, м  |   | Радиус, м | координаты, м  |              | Радиус, м |                             |  |
|                                      | X  | Y | R         | X  | Y            | R         |                             |  |
| 1                                    | 2  | 3 | 4         | 5  | 6            | 7         | 8                           | 9  |
| н576О                                | —  | — | —         | 511 730,22   | 2 252 821,01 | —         | —                           | Mt   |
| н577О                                | —  | — | —         | 511 728,37   | 2 252 825,31 | —         |                             |  |
| н578О                                | —  | — | —         | 511 723,43   | 2 252 823,19 | —         |                             |  |
| н579О                                | —  | — | —         | 511 725,28   | 2 252 818,89 | —         |                             |  |
| н576О                                | —  | — | —         | 511 730,22   | 2 252 821,01 | —         |                             |  |

**2. Сведения о характеристиках объекта недвижимости с кадастровым номером** 73:19:083201:1435 :

| № п/п | Наименование характеристики  | Значение характеристики            |
|-------|--|------------------------------------|
| 1     | 2  | 3                                  |
| 1.    | Вид объекта недвижимости   | Здание                             |
| 2.    | Ранее присвоенный государственный учетный номер (инвентарный) здания, сооружения, объекта незавершенного строительства                                       | Условный номер 73/001/311/2016-174 |
| 3.    | Кадастровый номер земельного участка (земельных участков), в границах которого (которых) расположены здание, сооружение, объект незавершенного строительства | 73:19:083201:391                   |
| 4.    | Уникальный учетный номер кадастрового квартала, в границах которого расположены здание, сооружение, объект незавершенного строительства                      | 73:19:083201                       |



| 1    | 2   | 3  |
|------|---|--|
| 5.   | Адрес здания, сооружения, объекта незавершенного строительства  | —  |
| 5.1. | Сведения о местоположении здания, сооружения, объекта незавершенного строительства (при отсутствии адреса) в структурированном в соответствии с федеральной информационной адресной системой виде |  |
| 5.2. | Дополнительные сведения о местоположении  | Ульяновская область, р-н Ульяновский, СНТ "Черемушки", уч. 356 |
| 6.   | Иные сведения   | —  |

**3. Пояснения к сведениям об объекте недвижимости с кадастровым номером 73:19:083201:1435 :**

|    |   |
|----|---|
| 1. | — |
|----|---|

**1. Сведения о характерных точках контура объекта недвижимости с кадастровым номером 73:19:083201:1436 :**

|                   |                       |                 |
|-------------------|-----------------------|-----------------|
| Система координат | <u>МСК-55, зона 2</u> | Зона № <u>2</u> |
|-------------------|-----------------------|-----------------|

| Обозначение характерных точек границ | Содержатся в Едином государственном реестре недвижимости |   |           | Определены в ходе выполнения комплексных кадастровых работ |              |           | Метод определения координат | Формулы, примененные для расчета средней квадратической погрешности определения координат характерных точек (Mt), м, с подставленными в такие формулы значениями и итоговые (вычисленные) значения Mt, м |
|--------------------------------------|--|---|-----------|--|--------------|-----------|-----------------------------|--|
|                                      | координаты, м  |   | Радиус, м | координаты, м  |              | Радиус, м |                             |  |
|                                      | X  | Y | R         | X  | Y            | R         |                             |  |
| 1                                    | 2  | 3 | 4         | 5  | 6            | 7         | 8                           | 9  |
| н12960                               | —  | — | —         | 510 976,63   | 2 252 741,45 | —         | —                           | Mt   |
| н12970                               | —  | — | —         | 510 974,42   | 2 252 746,13 | —         |                             |  |
| н12980                               | —  | — | —         | 510 970,89   | 2 252 744,46 | —         |                             |  |
| н12990                               | —  | — | —         | 510 973,09   | 2 252 739,78 | —         |                             |  |
| н12960                               | —  | — | —         | 510 976,63   | 2 252 741,45 | —         |                             |  |

**2. Сведения о характеристиках объекта недвижимости с кадастровым номером 73:19:083201:1436 :**

| № п/п | Наименование характеристики  | Значение характеристики            |
|-------|--|------------------------------------|
| 1     | 2  | 3                                  |
| 1.    | Вид объекта недвижимости   | Здание                             |
| 2.    | Ранее присвоенный государственный учетный номер (инвентарный) здания, сооружения, объекта незавершенного строительства | Условный номер 73/001/246/2016-125 |

| 1    | 2   | 3   |
|------|---|---|
| 3.   | Кадастровый номер земельного участка (земельных участков), в границах которого (которых) расположены здание, сооружение, объект незавершенного строительства                                      | 73:19:083201:1021   |
| 4.   | Уникальный учетный номер кадастрового квартала, в границах которого расположены здание, сооружение, объект незавершенного строительства   | 73:19:083201  |
| 5.   | Адрес здания, сооружения, объекта незавершенного строительства  | —   |
| 5.1. | Сведения о местоположении здания, сооружения, объекта незавершенного строительства (при отсутствии адреса) в структурированном в соответствии с федеральной информационной адресной системой виде |   |
| 5.2. | Дополнительные сведения о местоположении  | Ульяновская область, р-н Ульяновский, с/т "Черемушки", участок 1024 |
| 6.   | Иные сведения   | —   |

**3. Пояснения к сведениям об объекте недвижимости с кадастровым номером** 73:19:083201:1436 :

|    |   |
|----|---|
| 1. | — |
|----|---|

**1. Сведения о характерных точках контура объекта недвижимости с кадастровым номером** 73:19:083201:1438 :

Система координат МСК-55, зона 2 Зона № 2

| Обозначение характерных точек границ | Содержатся в Едином государственном реестре недвижимости |   |           | Определены в ходе выполнения комплексных кадастровых работ |              |           | Метод определения координат | Формулы, примененные для расчета средней квадратической погрешности определения координат характерных точек (Mt), м, с подставленными в такие формулы значениями и итоговые (вычисленные) значения Mt, м |
|--------------------------------------|--|---|-----------|--|--------------|-----------|-----------------------------|--|
|                                      | координаты, м  |   | Радиус, м | координаты, м  |              | Радиус, м |                             |  |
|                                      | X  | Y | R         | X  | Y            | R         |                             |  |
| 1                                    | 2  | 3 | 4         | 5  | 6            | 7         | 8                           | 9  |
| н11120                               | —  | — | —         | 511 232,24   | 2 252 685,83 | —         | —                           | Mt   |
| н11130                               | —  | — | —         | 511 236,39   | 2 252 687,81 | —         |                             |  |
| н11140                               | —  | — | —         | 511 234,51   | 2 252 691,74 | —         |                             |  |
| н11150                               | —  | — | —         | 511 230,36   | 2 252 689,76 | —         |                             |  |
| н11120                               | —  | — | —         | 511 232,24   | 2 252 685,83 | —         |                             |  |

**2. Сведения о характеристиках объекта недвижимости с кадастровым номером** 73:19:083201:1438 :

| № п/п | Наименование характеристики | Значение характеристики |
|-------|-----------------------------|-------------------------|
|-------|-----------------------------|-------------------------|

| 1    | 2   | 3  |
|------|---|--|
| 1.   | Вид объекта недвижимости  | Здание   |
| 2.   | Ранее присвоенный государственный учетный номер (инвентарный) здания, сооружения, объекта незавершенного строительства  | Условный номер 73/001/030/2016-735                             |
| 3.   | Кадастровый номер земельного участка (земельных участков), в границах которого (которых) расположены здание, сооружение, объект незавершенного строительства                                      | 73:19:083201:847   |
| 4.   | Уникальный учетный номер кадастрового квартала, в границах которого расположены здание, сооружение, объект незавершенного строительства   | 73:19:083201   |
| 5.   | Адрес здания, сооружения, объекта незавершенного строительства  | —  |
| 5.1. | Сведения о местоположении здания, сооружения, объекта незавершенного строительства (при отсутствии адреса) в структурированном в соответствии с федеральной информационной адресной системой виде |  |
| 5.2. | Дополнительные сведения о местоположении  | Ульяновская область, р-н Ульяновский, СНТ "Черемушки", уч. 840 |
| 6.   | Иные сведения   | —  |

**3. Пояснения к сведениям об объекте недвижимости с кадастровым номером** 73:19:083201:1438 :

1. —

**1. Сведения о характерных точках контура объекта недвижимости с кадастровым номером** 73:19:083201:1439 :

Система координат МСК-55, зона 2 Зона № 2

| Обозначение характерных точек границ | Содержатся в Едином государственном реестре недвижимости |   |           | Определены в ходе выполнения комплексных кадастровых работ |              |           | Метод определения координат | Формулы, примененные для расчета средней квадратической погрешности определения координат характерных точек (Mt), м, с подставленными в такие формулы значениями и итоговые (вычисленные) значения Mt, м |
|--------------------------------------|--|---|-----------|--|--------------|-----------|-----------------------------|--|
|                                      | координаты, м  |   | Радиус, м | координаты, м  |              | Радиус, м |                             |  |
|                                      | X  | Y | R         | X  | Y            | R         |                             |  |
| 1                                    | 2  | 3 | 4         | 5  | 6            | 7         | 8                           | 9  |
| h596O                                | —  | — | —         | 511 622,22   | 2 253 035,01 | —         | —                           | Mt   |
| h597O                                | —  | — | —         | 511 626,52   | 2 253 037,16 | —         |                             |  |
| h598O                                | —  | — | —         | 511 623,94   | 2 253 042,33 | —         |                             |  |
| h599O                                | —  | — | —         | 511 619,64   | 2 253 040,18 | —         |                             |  |



| 1     | 2 | 3 | 4 | 5          | 6            | 7 | 8 | 9  |
|-------|---|---|---|------------|--------------|---|---|----|
| н265О | — | — | — | 511 892,00 | 2 253 130,35 | — | — | Мт |
| н266О | — | — | — | 511 889,42 | 2 253 135,10 | — |   |    |
| н267О | — | — | — | 511 886,38 | 2 253 133,45 | — |   |    |
| н268О | — | — | — | 511 888,96 | 2 253 128,70 | — |   |    |
| н265О | — | — | — | 511 892,00 | 2 253 130,35 | — |   |    |

**2. Сведения о характеристиках объекта недвижимости с кадастровым номером** 73:19:083201:1440 :

| № п/п | Наименование характеристики   | Значение характеристики  |
|-------|---|--|
| 1     | 2   | 3  |
| 1.    | Вид объекта недвижимости  | Здание   |
| 2.    | Ранее присвоенный государственный учетный номер (инвентарный) здания, сооружения, объекта незавершенного строительства  | Условный номер 73-73/009-73/009/026/2016-198                   |
| 3.    | Кадастровый номер земельного участка (земельных участков), в границах которого (которых) расположены здание, сооружение, объект незавершенного строительства                                      | 73:19:083201:190   |
| 4.    | Уникальный учетный номер кадастрового квартала, в границах которого расположены здание, сооружение, объект незавершенного строительства   | 73:19:083201   |
| 5.    | Адрес здания, сооружения, объекта незавершенного строительства  | —  |
| 5.1.  | Сведения о местоположении здания, сооружения, объекта незавершенного строительства (при отсутствии адреса) в структурированном в соответствии с федеральной информационной адресной системой виде |  |
| 5.2.  | Дополнительные сведения о местоположении  | Ульяновская область, р-н Ульяновский, СНТ "Черемушки", уч. 152 |
| 6.    | Иные сведения   | —  |

**3. Пояснения к сведениям об объекте недвижимости с кадастровым номером** 73:19:083201:1440 :

|    |   |
|----|---|
| 1. | — |
|----|---|

**1. Сведения о характерных точках контура объекта недвижимости с кадастровым номером** 73:19:083201:1441 :

| Система координат                    |  | МСК-55, зона 2 |           |  |              |           | Зона № <u>2</u>             |  |
|--------------------------------------|--|----------------|-----------|--|--------------|-----------|-----------------------------|--|
| Обозначение характерных точек границ | Содержатся в Едином государственном реестре недвижимости |                |           | Определены в ходе выполнения комплексных кадастровых работ |              |           | Метод определения координат | Формулы, примененные для расчета средней квадратической погрешности определения координат характерных точек (Mt), м, с подставленными в такие формулы значениями и итоговые (вычисленные) значения Mt, м |
|                                      | координаты, м  |                | Радиус, м | координаты, м  |              | Радиус, м |                             |  |
|                                      | X  | Y              | R         | X  | Y            | R         |                             |  |
| 1                                    | 2  | 3              | 4         | 5  | 6            | 7         | 8                           | 9  |
| н2690                                | —  | —              | —         | 511 900,90   | 2 253 147,57 | —         | —                           | Mt   |
| н2700                                | —  | —              | —         | 511 899,26   | 2 253 150,77 | —         |                             |  |
| н2710                                | —  | —              | —         | 511 894,08   | 2 253 148,13 | —         |                             |  |
| н2720                                | —  | —              | —         | 511 895,72   | 2 253 144,93 | —         |                             |  |
| н2690                                | —  | —              | —         | 511 900,90   | 2 253 147,57 | —         |                             |  |

**2. Сведения о характеристиках объекта недвижимости с кадастровым номером** 73:19:083201:1441 :

| № п/п | Наименование характеристики   | Значение характеристики  |
|-------|---|--|
| 1     | 2   | 3  |
| 1.    | Вид объекта недвижимости  | Здание   |
| 2.    | Ранее присвоенный государственный учетный номер (инвентарный) здания, сооружения, объекта незавершенного строительства  | Условный номер 73-73/009-73/009/026/2016-199                       |
| 3.    | Кадастровый номер земельного участка (земельных участков), в границах которого (которых) расположены здание, сооружение, объект незавершенного строительства                                      | 73:19:083201:190   |
| 4.    | Уникальный учетный номер кадастрового квартала, в границах которого расположены здание, сооружение, объект незавершенного строительства   | 73:19:083201   |
| 5.    | Адрес здания, сооружения, объекта незавершенного строительства  | —  |
| 5.1.  | Сведения о местоположении здания, сооружения, объекта незавершенного строительства (при отсутствии адреса) в структурированном в соответствии с федеральной информационной адресной системой виде |  |
| 5.2.  | Дополнительные сведения о местоположении  | Ульяновская область, р-н Ульяновский, СНТ "Черемушки", участок 152 |

|    |               |   |
|----|---------------|---|
| 1  | 2             | 3 |
| 6. | Иные сведения | — |

**3. Пояснения к сведениям об объекте недвижимости с кадастровым номером** 73:19:083201:1441 :

|    |   |
|----|---|
| 1. | — |
|----|---|

**1. Сведения о характерных точках контура объекта недвижимости с кадастровым номером** 73:19:083201:1442 :

|                   |                       |                 |
|-------------------|-----------------------|-----------------|
| Система координат | <u>МСК-55, зона 2</u> | Зона № <u>2</u> |
|-------------------|-----------------------|-----------------|

| Обозначение характерных точек границ | Содержатся в Едином государственном реестре недвижимости |   |           | Определены в ходе выполнения комплексных кадастровых работ |              |           | Метод определения координат | Формулы, примененные для расчета средней квадратической погрешности определения координат характерных точек (Mt), м, с подставленными в такие формулы значениями и итоговые (вычисленные) значения Mt, м |
|--------------------------------------|--|---|-----------|--|--------------|-----------|-----------------------------|--|
|                                      | координаты, м  |   | Радиус, м | координаты, м  |              | Радиус, м |                             |  |
|                                      | X  | Y | R         | X  | Y            | R         |                             |  |
| 1                                    | 2  | 3 | 4         | 5  | 6            | 7         | 8                           | 9  |
| н12320                               | —  | — | —         | 511 113,00   | 2 252 628,98 | —         | —                           | Mt   |
| н12330                               | —  | — | —         | 511 116,55   | 2 252 630,90 | —         |                             |  |
| н12340                               | —  | — | —         | 511 113,96   | 2 252 635,69 | —         |                             |  |
| н12350                               | —  | — | —         | 511 110,41   | 2 252 633,76 | —         |                             |  |
| н12320                               | —  | — | —         | 511 113,00   | 2 252 628,98 | —         |                             |  |

**2. Сведения о характеристиках объекта недвижимости с кадастровым номером** 73:19:083201:1442 :

| № п/п | Наименование характеристики  | Значение характеристики            |
|-------|--|------------------------------------|
| 1     | 2  | 3                                  |
| 1.    | Вид объекта недвижимости   | Здание                             |
| 2.    | Ранее присвоенный государственный учетный номер (инвентарный) здания, сооружения, объекта незавершенного строительства                                       | Условный номер 73/001/043/2016-117 |
| 3.    | Кадастровый номер земельного участка (земельных участков), в границах которого (которых) расположены здание, сооружение, объект незавершенного строительства | 73:19:083201:955                   |
| 4.    | Уникальный учетный номер кадастрового квартала, в границах которого расположены здание, сооружение, объект незавершенного строительства                      | 73:19:083201                       |

| 1    | 2   | 3  |
|------|---|--|
| 5.   | Адрес здания, сооружения, объекта незавершенного строительства  | —  |
| 5.1. | Сведения о местоположении здания, сооружения, объекта незавершенного строительства (при отсутствии адреса) в структурированном в соответствии с федеральной информационной адресной системой виде |  |
| 5.2. | Дополнительные сведения о местоположении  | Ульяновская область, р-н Ульяновский, СНТ "Черемушки", участок 956 |
| 6.   | Иные сведения   | —  |

**3. Пояснения к сведениям об объекте недвижимости с кадастровым номером** 73:19:083201:1442 :

|    |   |
|----|---|
| 1. | — |
|----|---|

**1. Сведения о характерных точках контура объекта недвижимости с кадастровым номером** 73:19:083201:1443 :

|                   |                       |        |          |
|-------------------|-----------------------|--------|----------|
| Система координат | <u>МСК-55, зона 2</u> | Зона № | <u>2</u> |
|-------------------|-----------------------|--------|----------|

| Обозначение характерных точек границ | Содержатся в Едином государственном реестре недвижимости |   |           | Определены в ходе выполнения комплексных кадастровых работ |              |           | Метод определения координат | Формулы, примененные для расчета средней квадратической погрешности определения координат характерных точек (Mt), м, с подставленными в такие формулы значениями и итоговые (вычисленные) значения Mt, м |
|--------------------------------------|--|---|-----------|--|--------------|-----------|-----------------------------|--|
|                                      | координаты, м  |   | Радиус, м | координаты, м  |              | Радиус, м |                             |  |
|                                      | X  | Y | R         | X  | Y            | R         |                             |  |
| 1                                    | 2  | 3 | 4         | 5  | 6            | 7         | 8                           | 9  |
| н249О                                | —  | — | —         | 511 978,91   | 2 252 988,93 | —         | —                           | Mt   |
| н250О                                | —  | — | —         | 511 977,19   | 2 252 992,33 | —         |                             |  |
| н251О                                | —  | — | —         | 511 972,75   | 2 252 990,08 | —         |                             |  |
| н252О                                | —  | — | —         | 511 974,47   | 2 252 986,68 | —         |                             |  |
| н249О                                | —  | — | —         | 511 978,91   | 2 252 988,93 | —         |                             |  |

**2. Сведения о характеристиках объекта недвижимости с кадастровым номером** 73:19:083201:1443 :

| № п/п | Наименование характеристики  | Значение характеристики            |
|-------|--|------------------------------------|
| 1     | 2  | 3                                  |
| 1.    | Вид объекта недвижимости   | Здание                             |
| 2.    | Ранее присвоенный государственный учетный номер (инвентарный) здания, сооружения, объекта незавершенного строительства | Условный номер 73/001/040/2016-266 |



| 1    | 2   | 3  |
|------|---|--|
| 3.   | Кадастровый номер земельного участка (земельных участков), в границах которого (которых) расположены здание, сооружение, объект незавершенного строительства                                      | 73:19:083201:180   |
| 4.   | Уникальный учетный номер кадастрового квартала, в границах которого расположены здание, сооружение, объект незавершенного строительства   | 73:19:083201   |
| 5.   | Адрес здания, сооружения, объекта незавершенного строительства  | —  |
| 5.1. | Сведения о местоположении здания, сооружения, объекта незавершенного строительства (при отсутствии адреса) в структурированном в соответствии с федеральной информационной адресной системой виде |  |
| 5.2. | Дополнительные сведения о местоположении  | Ульяновская область, р-н Ульяновский, СНТ "Черемушки", участок 141 |
| 6.   | Иные сведения   | —  |

**3. Пояснения к сведениям об объекте недвижимости с кадастровым номером** 73:19:083201:1443 :

|    |   |
|----|---|
| 1. | — |
|----|---|

**1. Сведения о характерных точках контура объекта недвижимости с кадастровым номером** 73:19:083201:1445 :

Система координат МСК-55, зона 2 Зона № 2

| Обозначение характерных точек границ | Содержатся в Едином государственном реестре недвижимости |   |           | Определены в ходе выполнения комплексных кадастровых работ |              |           | Метод определения координат | Формулы, примененные для расчета средней квадратической погрешности определения координат характерных точек (Mt), м, с подставленными в такие формулы значениями и итоговые (вычисленные) значения Mt, м |
|--------------------------------------|--|---|-----------|--|--------------|-----------|-----------------------------|--|
|                                      | координаты, м  |   | Радиус, м | координаты, м  |              | Радиус, м |                             |  |
|                                      | X  | Y | R         | X  | Y            | R         |                             |  |
| 1                                    | 2  | 3 | 4         | 5  | 6            | 7         | 8                           | 9  |
| н548О                                | —  | — | —         | 511 759,02   | 2 252 834,43 | —         | —                           | Mt   |
| н549О                                | —  | — | —         | 511 764,08   | 2 252 836,88 | —         |                             |  |
| н550О                                | —  | — | —         | 511 761,98   | 2 252 841,22 | —         |                             |  |
| н551О                                | —  | — | —         | 511 756,91   | 2 252 838,77 | —         |                             |  |
| н548О                                | —  | — | —         | 511 759,02   | 2 252 834,43 | —         |                             |  |

**2. Сведения о характеристиках объекта недвижимости с кадастровым номером** 73:19:083201:1445 :

| № п/п | Наименование характеристики | Значение характеристики |
|-------|-----------------------------|-------------------------|
|-------|-----------------------------|-------------------------|

| 1    | 2   | 3  |
|------|---|--|
| 1.   | Вид объекта недвижимости  | Здание   |
| 2.   | Ранее присвоенный государственный учетный номер (инвентарный) здания, сооружения, объекта незавершенного строительства  | Условный номер 73/001/037/2016-827                                 |
| 3.   | Кадастровый номер земельного участка (земельных участков), в границах которого (которых) расположены здание, сооружение, объект незавершенного строительства                                      | 73:19:083201:365   |
| 4.   | Уникальный учетный номер кадастрового квартала, в границах которого расположены здание, сооружение, объект незавершенного строительства   | 73:19:083201   |
| 5.   | Адрес здания, сооружения, объекта незавершенного строительства  | —  |
| 5.1. | Сведения о местоположении здания, сооружения, объекта незавершенного строительства (при отсутствии адреса) в структурированном в соответствии с федеральной информационной адресной системой виде |  |
| 5.2. | Дополнительные сведения о местоположении  | Ульяновская область, р-н Ульяновский, СНТ "Черемушки", участок 329 |
| 6.   | Иные сведения   | —  |

**3. Пояснения к сведениям об объекте недвижимости с кадастровым номером** 73:19:083201:1445 :

1. —

**1. Сведения о характерных точках контура объекта недвижимости с кадастровым номером** 73:19:083201:1447 :

Система координат МСК-55, зона 2 Зона № 2

| Обозначение характерных точек границ | Содержатся в Едином государственном реестре недвижимости |   |           | Определены в ходе выполнения комплексных кадастровых работ |              |           | Метод определения координат | Формулы, примененные для расчета средней квадратической погрешности определения координат характерных точек (Mt), м, с подставленными в такие формулы значениями и итоговые (вычисленные) значения Mt, м |
|--------------------------------------|--|---|-----------|--|--------------|-----------|-----------------------------|--|
|                                      | координаты, м  |   | Радиус, м | координаты, м  |              | Радиус, м |                             |  |
|                                      | X  | Y | R         | X  | Y            | R         |                             |  |
| 1                                    | 2  | 3 | 4         | 5  | 6            | 7         | 8                           | 9  |
| h5520                                | —  | — | —         | 511 746,60   | 2 252 864,05 | —         | —                           | Mt   |
| h5530                                | —  | — | —         | 511 749,56   | 2 252 865,52 | —         |                             |  |
| h5540                                | —  | — | —         | 511 747,35   | 2 252 869,97 | —         |                             |  |
| h5550                                | —  | — | —         | 511 744,39   | 2 252 868,51 | —         |                             |  |



| 1     | 2 | 3 | 4 | 5          | 6            | 7 | 8 | 9  |
|-------|---|---|---|------------|--------------|---|---|----|
| н273О | — | — | — | 511 885,40 | 2 253 144,96 | — | — | Мт |
| н274О | — | — | — | 511 883,45 | 2 253 148,73 | — |   |    |
| н275О | — | — | — | 511 879,91 | 2 253 146,90 | — |   |    |
| н276О | — | — | — | 511 881,86 | 2 253 143,13 | — |   |    |
| н273О | — | — | — | 511 885,40 | 2 253 144,96 | — |   |    |

**2. Сведения о характеристиках объекта недвижимости с кадастровым номером** 73:19:083201:1449 :

| № п/п | Наименование характеристики   | Значение характеристики  |
|-------|---|--|
| 1     | 2   | 3  |
| 1.    | Вид объекта недвижимости  | Здание   |
| 2.    | Ранее присвоенный государственный учетный номер (инвентарный) здания, сооружения, объекта незавершенного строительства  | Условный номер 73/001/042/2016-498                                 |
| 3.    | Кадастровый номер земельного участка (земельных участков), в границах которого (которых) расположены здание, сооружение, объект незавершенного строительства                                      | 73:19:083201:191   |
| 4.    | Уникальный учетный номер кадастрового квартала, в границах которого расположены здание, сооружение, объект незавершенного строительства   | 73:19:083201   |
| 5.    | Адрес здания, сооружения, объекта незавершенного строительства  | —  |
| 5.1.  | Сведения о местоположении здания, сооружения, объекта незавершенного строительства (при отсутствии адреса) в структурированном в соответствии с федеральной информационной адресной системой виде |  |
| 5.2.  | Дополнительные сведения о местоположении  | Ульяновская область, р-н Ульяновский, с/т "Черемушки", участок 153 |
| 6.    | Иные сведения   | —  |

**3. Пояснения к сведениям об объекте недвижимости с кадастровым номером** 73:19:083201:1449 :

|    |   |
|----|---|
| 1. | — |
|----|---|

**1. Сведения о характерных точках контура объекта недвижимости с кадастровым номером** 73:19:083201:1450 :

| Система координат                    |  | МСК-55, зона 2 |           |  |              |           | Зона № <u>2</u>             |  |
|--------------------------------------|--|----------------|-----------|--|--------------|-----------|-----------------------------|--|
| Обозначение характерных точек границ | Содержатся в Едином государственном реестре недвижимости |                |           | Определены в ходе выполнения комплексных кадастровых работ |              |           | Метод определения координат | Формулы, примененные для расчета средней квадратической погрешности определения координат характерных точек (Mt), м, с подставленными в такие формулы значениями и итоговые (вычисленные) значения Mt, м |
|                                      | координаты, м  |                | Радиус, м | координаты, м  |              | Радиус, м |                             |  |
|                                      | X  | Y              | R         | X  | Y            | R         |                             |  |
| 1                                    | 2  | 3              | 4         | 5  | 6            | 7         | 8                           | 9  |
| н476О                                | —  | —              | —         | 511 704,44   | 2 253 093,01 | —         | —                           | Mt   |
| н477О                                | —  | —              | —         | 511 700,40   | 2 253 101,81 | —         |                             |  |
| н478О                                | —  | —              | —         | 511 691,96   | 2 253 097,94 | —         |                             |  |
| н479О                                | —  | —              | —         | 511 695,99   | 2 253 089,14 | —         |                             |  |
| н476О                                | —  | —              | —         | 511 704,44   | 2 253 093,01 | —         |                             |  |

**2. Сведения о характеристиках объекта недвижимости с кадастровым номером** 73:19:083201:1450 :

| № п/п | Наименование характеристики   | Значение характеристики  |
|-------|---|--|
| 1     | 2   | 3  |
| 1.    | Вид объекта недвижимости  | Здание   |
| 2.    | Ранее присвоенный государственный учетный номер (инвентарный) здания, сооружения, объекта незавершенного строительства  | Условный номер 73/001/322/2016-497                                 |
| 3.    | Кадастровый номер земельного участка (земельных участков), в границах которого (которых) расположены здание, сооружение, объект незавершенного строительства                                      | 73:19:083201:335   |
| 4.    | Уникальный учетный номер кадастрового квартала, в границах которого расположены здание, сооружение, объект незавершенного строительства   | 73:19:083201   |
| 5.    | Адрес здания, сооружения, объекта незавершенного строительства  | —  |
| 5.1.  | Сведения о местоположении здания, сооружения, объекта незавершенного строительства (при отсутствии адреса) в структурированном в соответствии с федеральной информационной адресной системой виде |  |
| 5.2.  | Дополнительные сведения о местоположении  | Ульяновская область, р-н Ульяновский, СНТ "Черемушки", участок 291 |

|    |               |   |
|----|---------------|---|
| 1  | 2             | 3 |
| 6. | Иные сведения | — |

**3. Пояснения к сведениям об объекте недвижимости с кадастровым номером** 73:19:083201:1450 :

|    |   |
|----|---|
| 1. | — |
|----|---|

**1. Сведения о характерных точках контура объекта недвижимости с кадастровым номером** 73:19:083201:1453 :

|                   |                       |                 |
|-------------------|-----------------------|-----------------|
| Система координат | <u>МСК-55, зона 2</u> | Зона № <u>2</u> |
|-------------------|-----------------------|-----------------|

| Обозначение характерных точек границ | Содержатся в Едином государственном реестре недвижимости |   |           | Определены в ходе выполнения комплексных кадастровых работ |              |           | Метод определения координат | Формулы, примененные для расчета средней квадратической погрешности определения координат характерных точек (Mt), м, с подставленными в такие формулы значениями и итоговые (вычисленные) значения Mt, м |
|--------------------------------------|--|---|-----------|--|--------------|-----------|-----------------------------|--|
|                                      | координаты, м  |   | Радиус, м | координаты, м  |              | Радиус, м |                             |  |
|                                      | X  | Y | R         | X  | Y            | R         |                             |  |
| 1                                    | 2  | 3 | 4         | 5  | 6            | 7         | 8                           | 9  |
| н708О                                | —  | — | —         | 511 549,43   | 2 252 929,76 | —         | —                           | Mt   |
| н709О                                | —  | — | —         | 511 553,13   | 2 252 931,42 | —         |                             |  |
| н710О                                | —  | — | —         | 511 551,53   | 2 252 934,99 | —         |                             |  |
| н711О                                | —  | — | —         | 511 547,83   | 2 252 933,32 | —         |                             |  |
| н708О                                | —  | — | —         | 511 549,43   | 2 252 929,76 | —         |                             |  |

**2. Сведения о характеристиках объекта недвижимости с кадастровым номером** 73:19:083201:1453 :

| № п/п | Наименование характеристики  | Значение характеристики            |
|-------|--|------------------------------------|
| 1     | 2  | 3                                  |
| 1.    | Вид объекта недвижимости   | Здание                             |
| 2.    | Ранее присвоенный государственный учетный номер (инвентарный) здания, сооружения, объекта незавершенного строительства                                       | Условный номер 73/001/042/2016-559 |
| 3.    | Кадастровый номер земельного участка (земельных участков), в границах которого (которых) расположены здание, сооружение, объект незавершенного строительства | 73:19:083201:494                   |
| 4.    | Уникальный учетный номер кадастрового квартала, в границах которого расположены здание, сооружение, объект незавершенного строительства                      | 73:19:083201                       |

|      |   |  |
|------|---|--|
| 1    | 2   | 3  |
| 5.   | Адрес здания, сооружения, объекта незавершенного строительства  | —  |
| 5.1. | Сведения о местоположении здания, сооружения, объекта незавершенного строительства (при отсутствии адреса) в структурированном в соответствии с федеральной информационной адресной системой виде |  |
| 5.2. | Дополнительные сведения о местоположении  | Ульяновская область, р-н Ульяновский, СНТ "Черемушки", уч. 475 |
| 6.   | Иные сведения   | —  |

**3. Пояснения к сведениям об объекте недвижимости с кадастровым номером 73:19:083201:1453 :**

|    |   |
|----|---|
| 1. | — |
|----|---|

**1. Сведения о характерных точках контура объекта недвижимости с кадастровым номером 73:19:083201:1457 :**

|                   |                       |        |          |
|-------------------|-----------------------|--------|----------|
| Система координат | <u>МСК-55, зона 2</u> | Зона № | <u>2</u> |
|-------------------|-----------------------|--------|----------|

| Обозначение характерных точек границ | Содержатся в Едином государственном реестре недвижимости |   |           | Определены в ходе выполнения комплексных кадастровых работ |              |           | Метод определения координат | Формулы, примененные для расчета средней квадратической погрешности определения координат характерных точек (Mt), м, с подставленными в такие формулы значениями и итоговые (вычисленные) значения Mt, м |
|--------------------------------------|--|---|-----------|--|--------------|-----------|-----------------------------|--|
|                                      | координаты, м  |   | Радиус, м | координаты, м  |              | Радиус, м |                             |  |
|                                      | X  | Y | R         | X  | Y            | R         |                             |  |
| 1                                    | 2  | 3 | 4         | 5  | 6            | 7         | 8                           | 9  |
| н9120                                | —  | — | —         | 511 448,32   | 2 252 636,57 | —         | —                           | Mt   |
| н9130                                | —  | — | —         | 511 443,83   | 2 252 634,36 | —         |                             |  |
| н9140                                | —  | — | —         | 511 446,09   | 2 252 629,76 | —         |                             |  |
| н9150                                | —  | — | —         | 511 450,58   | 2 252 631,97 | —         |                             |  |
| н9120                                | —  | — | —         | 511 448,32   | 2 252 636,57 | —         |                             |  |

**2. Сведения о характеристиках объекта недвижимости с кадастровым номером 73:19:083201:1457 :**

| № п/п | Наименование характеристики  | Значение характеристики            |
|-------|--|------------------------------------|
| 1     | 2  | 3                                  |
| 1.    | Вид объекта недвижимости   | Здание                             |
| 2.    | Ранее присвоенный государственный учетный номер (инвентарный) здания, сооружения, объекта незавершенного строительства | Условный номер 73/001/025/2016-523 |

| 1    | 2   | 3  |
|------|---|--|
| 3.   | Кадастровый номер земельного участка (земельных участков), в границах которого (которых) расположены здание, сооружение, объект незавершенного строительства                                      | 73:19:083201:688   |
| 4.   | Уникальный учетный номер кадастрового квартала, в границах которого расположены здание, сооружение, объект незавершенного строительства   | 73:19:083201   |
| 5.   | Адрес здания, сооружения, объекта незавершенного строительства  | —  |
| 5.1. | Сведения о местоположении здания, сооружения, объекта незавершенного строительства (при отсутствии адреса) в структурированном в соответствии с федеральной информационной адресной системой виде |  |
| 5.2. | Дополнительные сведения о местоположении  | Ульяновская область, р-н Ульяновский, СНТ "Черемушки", уч. 677 |
| 6.   | Иные сведения   | —  |

**3. Пояснения к сведениям об объекте недвижимости с кадастровым номером** 73:19:083201:1457 :

|    |   |
|----|---|
| 1. | — |
|----|---|

**1. Сведения о характерных точках контура объекта недвижимости с кадастровым номером** 73:19:083201:1458 :

Система координат МСК-55, зона 2 Зона № 2

| Обозначение характерных точек границ | Содержатся в Едином государственном реестре недвижимости |   |           | Определены в ходе выполнения комплексных кадастровых работ |              |           | Метод определения координат | Формулы, примененные для расчета средней квадратической погрешности определения координат характерных точек (Mt), м, с подставленными в такие формулы значениями и итоговые (вычисленные) значения Mt, м |
|--------------------------------------|--|---|-----------|--|--------------|-----------|-----------------------------|--|
|                                      | координаты, м  |   | Радиус, м | координаты, м  |              | Радиус, м |                             |  |
|                                      | X  | Y | R         | X  | Y            | R         |                             |  |
| 1                                    | 2  | 3 | 4         | 5  | 6            | 7         | 8                           | 9  |
| н13120                               | —  | — | —         | 510 991,11   | 2 252 622,61 | —         | —                           | Mt   |
| н13130                               | —  | — | —         | 510 995,32   | 2 252 624,45 | —         |                             |  |
| н13140                               | —  | — | —         | 510 993,43   | 2 252 628,78 | —         |                             |  |
| н13150                               | —  | — | —         | 510 989,22   | 2 252 626,94 | —         |                             |  |
| н13120                               | —  | — | —         | 510 991,11   | 2 252 622,61 | —         |                             |  |

**2. Сведения о характеристиках объекта недвижимости с кадастровым номером** 73:19:083201:1458 :

| № п/п | Наименование характеристики | Значение характеристики |
|-------|-----------------------------|-------------------------|
|-------|-----------------------------|-------------------------|



| 1    | 2   | 3   |
|------|---|---|
| 1.   | Вид объекта недвижимости  | Здание  |
| 2.   | Ранее присвоенный государственный учетный номер (инвентарный) здания, сооружения, объекта незавершенного строительства  | Условный номер 73/001/142/2016-552                            |
| 3.   | Кадастровый номер земельного участка (земельных участков), в границах которого (которых) расположены здание, сооружение, объект незавершенного строительства                                      | 73:19:083201:1033   |
| 4.   | Уникальный учетный номер кадастрового квартала, в границах которого расположены здание, сооружение, объект незавершенного строительства   | 73:19:083201  |
| 5.   | Адрес здания, сооружения, объекта незавершенного строительства  | —   |
| 5.1. | Сведения о местоположении здания, сооружения, объекта незавершенного строительства (при отсутствии адреса) в структурированном в соответствии с федеральной информационной адресной системой виде |   |
| 5.2. | Дополнительные сведения о местоположении  | Ульяновская область, р-н Ульяновский, СНТ Черемушки, уч. 1038 |
| 6.   | Иные сведения   | —   |

**3. Пояснения к сведениям об объекте недвижимости с кадастровым номером** 73:19:083201:1458 :

1. —

**1. Сведения о характерных точках контура объекта недвижимости с кадастровым номером** 73:19:083201:1459 :

Система координат МСК-55, зона 2 Зона № 2

| Обозначение характерных точек границ | Содержатся в Едином государственном реестре недвижимости |   |           | Определены в ходе выполнения комплексных кадастровых работ |              |           | Метод определения координат | Формулы, примененные для расчета средней квадратической погрешности определения координат характерных точек (Mt), м, с подставленными в такие формулы значениями и итоговые (вычисленные) значения Mt, м |
|--------------------------------------|--|---|-----------|--|--------------|-----------|-----------------------------|--|
|                                      | координаты, м  |   | Радиус, м | координаты, м  |              | Радиус, м |                             |  |
|                                      | X  | Y | R         | X  | Y            | R         |                             |  |
| 1                                    | 2  | 3 | 4         | 5  | 6            | 7         | 8                           | 9  |
| н1050                                | —  | — | —         | 512 083,74   | 2 252 949,54 | —         | —                           | Mt   |
| н1060                                | —  | — | —         | 512 081,24   | 2 252 954,05 | —         |                             |  |
| н1070                                | —  | — | —         | 512 077,35   | 2 252 951,89 | —         |                             |  |
| н1080                                | —  | — | —         | 512 079,85   | 2 252 947,38 | —         |                             |  |



| 1     | 2 | 3 | 4 | 5          | 6            | 7 | 8 | 9  |
|-------|---|---|---|------------|--------------|---|---|----|
| н6720 | — | — | — | 511 638,17 | 2 252 829,83 | — | — | Мт |
| н6730 | — | — | — | 511 641,32 | 2 252 831,42 | — |   |    |
| н6740 | — | — | — | 511 639,34 | 2 252 835,35 | — |   |    |
| н6750 | — | — | — | 511 636,19 | 2 252 833,76 | — |   |    |
| н6720 | — | — | — | 511 638,17 | 2 252 829,83 | — |   |    |

**2. Сведения о характеристиках объекта недвижимости с кадастровым номером** 73:19:083201:1460 :

| № п/п | Наименование характеристики   | Значение характеристики                                     |
|-------|---|---|
| 1     | 2   | 3   |
| 1.    | Вид объекта недвижимости  | Здание  |
| 2.    | Ранее присвоенный государственный учетный номер (инвентарный) здания, сооружения, объекта незавершенного строительства  | Условный номер 73-73/009-73/009/026/2016-447                |
| 3.    | Кадастровый номер земельного участка (земельных участков), в границах которого (которых) расположены здание, сооружение, объект незавершенного строительства                                      | 73:19:083201:467  |
| 4.    | Уникальный учетный номер кадастрового квартала, в границах которого расположены здание, сооружение, объект незавершенного строительства   | 73:19:083201  |
| 5.    | Адрес здания, сооружения, объекта незавершенного строительства  | —   |
| 5.1.  | Сведения о местоположении здания, сооружения, объекта незавершенного строительства (при отсутствии адреса) в структурированном в соответствии с федеральной информационной адресной системой виде |   |
| 5.2.  | Дополнительные сведения о местоположении  | Ульяновская область, г. Ульяновск, снт "Черемушки", уч. 440 |
| 6.    | Иные сведения   | —   |

**3. Пояснения к сведениям об объекте недвижимости с кадастровым номером** 73:19:083201:1460 :

|    |   |
|----|---|
| 1. | — |
|----|---|

**1. Сведения о характерных точках контура объекта недвижимости с кадастровым номером** 73:19:083201:1462 :

| Система координат                    |  | МСК-55, зона 2 |           |  |              |           | Зона № <u>2</u>             |  |
|--------------------------------------|--|----------------|-----------|--|--------------|-----------|-----------------------------|--|
| Обозначение характерных точек границ | Содержатся в Едином государственном реестре недвижимости |                |           | Определены в ходе выполнения комплексных кадастровых работ |              |           | Метод определения координат | Формулы, примененные для расчета средней квадратической погрешности определения координат характерных точек (Mt), м, с подставленными в такие формулы значениями и итоговые (вычисленные) значения Mt, м |
|                                      | координаты, м  |                | Радиус, м | координаты, м  |              | Радиус, м |                             |  |
|                                      | X  | Y              | R         | X  | Y            | R         |                             |  |
| 1                                    | 2  | 3              | 4         | 5  | 6            | 7         | 8                           | 9  |
| н8920                                | —  | —              | —         | 511 394,12   | 2 252 818,26 | —         | —                           | Mt   |
| н8930                                | —  | —              | —         | 511 398,74   | 2 252 820,50 | —         |                             |  |
| н8940                                | —  | —              | —         | 511 396,23   | 2 252 825,68 | —         |                             |  |
| н8950                                | —  | —              | —         | 511 391,61   | 2 252 823,44 | —         |                             |  |
| н8920                                | —  | —              | —         | 511 394,12   | 2 252 818,26 | —         |                             |  |

**2. Сведения о характеристиках объекта недвижимости с кадастровым номером** 73:19:083201:1462 :

| № п/п | Наименование характеристики   | Значение характеристики   |
|-------|---|---|
| 1     | 2   | 3   |
| 1.    | Вид объекта недвижимости  | Здание  |
| 2.    | Ранее присвоенный государственный учетный номер (инвентарный) здания, сооружения, объекта незавершенного строительства  | Условный номер 73/001/144/2016-504                              |
| 3.    | Кадастровый номер земельного участка (земельных участков), в границах которого (которых) расположены здание, сооружение, объект незавершенного строительства                                      | 73:19:083201:673  |
| 4.    | Уникальный учетный номер кадастрового квартала, в границах которого расположены здание, сооружение, объект незавершенного строительства   | 73:19:083201  |
| 5.    | Адрес здания, сооружения, объекта незавершенного строительства  | —   |
| 5.1.  | Сведения о местоположении здания, сооружения, объекта незавершенного строительства (при отсутствии адреса) в структурированном в соответствии с федеральной информационной адресной системой виде |   |
| 5.2.  | Дополнительные сведения о местоположении  | Ульяновская область, г. Ульяновск, СНТ "Черёмушки", участок 662 |

|    |               |   |
|----|---------------|---|
| 1  | 2             | 3 |
| 6. | Иные сведения | — |

**3. Пояснения к сведениям об объекте недвижимости с кадастровым номером** 73:19:083201:1462 :

|    |   |
|----|---|
| 1. | — |
|----|---|

**1. Сведения о характерных точках контура объекта недвижимости с кадастровым номером** 73:19:083201:1464 :

|                   |                       |                 |
|-------------------|-----------------------|-----------------|
| Система координат | <u>МСК-55, зона 2</u> | Зона № <u>2</u> |
|-------------------|-----------------------|-----------------|

| Обозначение характерных точек границ | Содержатся в Едином государственном реестре недвижимости |   |           | Определены в ходе выполнения комплексных кадастровых работ |              |           | Метод определения координат | Формулы, примененные для расчета средней квадратической погрешности определения координат характерных точек (Mt), м, с подставленными в такие формулы значениями и итоговые (вычисленные) значения Mt, м |
|--------------------------------------|--|---|-----------|--|--------------|-----------|-----------------------------|--|
|                                      | координаты, м  |   | Радиус, м | координаты, м  |              | Радиус, м |                             |  |
|                                      | X  | Y | R         | X  | Y            | R         |                             |  |
| 1                                    | 2  | 3 | 4         | 5  | 6            | 7         | 8                           | 9  |
| н285О                                | —  | — | —         | 511 955,31   | 2 252 950,92 | —         | —                           | Mt   |
| н286О                                | —  | — | —         | 511 953,15   | 2 252 954,53 | —         |                             |  |
| н287О                                | —  | — | —         | 511 948,40   | 2 252 951,69 | —         |                             |  |
| н288О                                | —  | — | —         | 511 950,56   | 2 252 948,08 | —         |                             |  |
| н285О                                | —  | — | —         | 511 955,31   | 2 252 950,92 | —         |                             |  |

**2. Сведения о характеристиках объекта недвижимости с кадастровым номером** 73:19:083201:1464 :

| № п/п | Наименование характеристики  | Значение характеристики            |
|-------|--|------------------------------------|
| 1     | 2  | 3                                  |
| 1.    | Вид объекта недвижимости   | Здание                             |
| 2.    | Ранее присвоенный государственный учетный номер (инвентарный) здания, сооружения, объекта незавершенного строительства                                       | Условный номер 73/001/045/2016-187 |
| 3.    | Кадастровый номер земельного участка (земельных участков), в границах которого (которых) расположены здание, сооружение, объект незавершенного строительства | 73:19:083201:202                   |
| 4.    | Уникальный учетный номер кадастрового квартала, в границах которого расположены здание, сооружение, объект незавершенного строительства                      | 73:19:083201                       |

| 1    | 2   | 3   |
|------|---|---|
| 5.   | Адрес здания, сооружения, объекта незавершенного строительства  | —   |
| 5.1. | Сведения о местоположении здания, сооружения, объекта незавершенного строительства (при отсутствии адреса) в структурированном в соответствии с федеральной информационной адресной системой виде |   |
| 5.2. | Дополнительные сведения о местоположении  | Ульяновская область, р-н Ульяновский, СНТ "Черемушки", уч. 163Б |
| 6.   | Иные сведения   | —   |

**3. Пояснения к сведениям об объекте недвижимости с кадастровым номером** 73:19:083201:1464 :

|    |   |
|----|---|
| 1. | — |
|----|---|

**1. Сведения о характерных точках контура объекта недвижимости с кадастровым номером** 73:19:083201:1465 :

|                   |                       |        |          |
|-------------------|-----------------------|--------|----------|
| Система координат | <u>МСК-55, зона 2</u> | Зона № | <u>2</u> |
|-------------------|-----------------------|--------|----------|

| Обозначение характерных точек границ | Содержатся в Едином государственном реестре недвижимости |   |           | Определены в ходе выполнения комплексных кадастровых работ |              |           | Метод определения координат | Формулы, примененные для расчета средней квадратической погрешности определения координат характерных точек (Mt), м, с подставленными в такие формулы значениями и итоговые (вычисленные) значения Mt, м |
|--------------------------------------|--|---|-----------|--|--------------|-----------|-----------------------------|--|
|                                      | координаты, м  |   | Радиус, м | координаты, м  |              | Радиус, м |                             |  |
|                                      | X  | Y | R         | X  | Y            | R         |                             |  |
| 1                                    | 2  | 3 | 4         | 5  | 6            | 7         | 8                           | 9  |
| n25O                                 | —  | — | —         | 512 133,00   | 2 252 962,13 | —         | —                           | Mt   |
| n26O                                 | —  | — | —         | 512 138,28   | 2 252 964,72 | —         |                             |  |
| n27O                                 | —  | — | —         | 512 136,38   | 2 252 968,60 | —         |                             |  |
| n28O                                 | —  | — | —         | 512 131,10   | 2 252 966,01 | —         |                             |  |
| n25O                                 | —  | — | —         | 512 133,00   | 2 252 962,13 | —         |                             |  |

**2. Сведения о характеристиках объекта недвижимости с кадастровым номером** 73:19:083201:1465 :

| № п/п | Наименование характеристики  | Значение характеристики            |
|-------|--|------------------------------------|
| 1     | 2  | 3                                  |
| 1.    | Вид объекта недвижимости   | Здание                             |
| 2.    | Ранее присвоенный государственный учетный номер (инвентарный) здания, сооружения, объекта незавершенного строительства | Условный номер 73/001/041/2016-461 |

| 1    | 2   | 3  |
|------|---|--|
| 3.   | Кадастровый номер земельного участка (земельных участков), в границах которого (которых) расположены здание, сооружение, объект незавершенного строительства                                      | 73:19:083201:5   |
| 4.   | Уникальный учетный номер кадастрового квартала, в границах которого расположены здание, сооружение, объект незавершенного строительства   | 73:19:083201   |
| 5.   | Адрес здания, сооружения, объекта незавершенного строительства  | —  |
| 5.1. | Сведения о местоположении здания, сооружения, объекта незавершенного строительства (при отсутствии адреса) в структурированном в соответствии с федеральной информационной адресной системой виде |  |
| 5.2. | Дополнительные сведения о местоположении  | Ульяновская область, р-н Ульяновский, СНТ "Черемушки", уч. 1 |
| 6.   | Иные сведения   | —  |

**3. Пояснения к сведениям об объекте недвижимости с кадастровым номером** 73:19:083201:1465 :

|    |   |
|----|---|
| 1. | — |
|----|---|

**1. Сведения о характерных точках контура объекта недвижимости с кадастровым номером** 73:19:083201:1466 :

Система координат МСК-55, зона 2 Зона № 2

| Обозначение характерных точек границ | Содержатся в Едином государственном реестре недвижимости |   |           | Определены в ходе выполнения комплексных кадастровых работ |              |           | Метод определения координат | Формулы, примененные для расчета средней квадратической погрешности определения координат характерных точек (Mt), м, с подставленными в такие формулы значениями и итоговые (вычисленные) значения Mt, м |
|--------------------------------------|--|---|-----------|--|--------------|-----------|-----------------------------|--|
|                                      | координаты, м  |   | Радиус, м | координаты, м  |              | Радиус, м |                             |  |
|                                      | X  | Y | R         | X  | Y            | R         |                             |  |
| 1                                    | 2  | 3 | 4         | 5  | 6            | 7         | 8                           | 9  |
| н1172О                               | —  | — | —         | 511 213,04   | 2 252 598,41 | —         | —                           | Mt   |
| н1173О                               | —  | — | —         | 511 216,32   | 2 252 599,86 | —         |                             |  |
| н1174О                               | —  | — | —         | 511 214,13   | 2 252 604,86 | —         |                             |  |
| н1175О                               | —  | — | —         | 511 210,84   | 2 252 603,42 | —         |                             |  |
| н1172О                               | —  | — | —         | 511 213,04   | 2 252 598,41 | —         |                             |  |

**2. Сведения о характеристиках объекта недвижимости с кадастровым номером** 73:19:083201:1466 :

| № п/п | Наименование характеристики | Значение характеристики |
|-------|-----------------------------|-------------------------|
|-------|-----------------------------|-------------------------|

| 1    | 2   | 3  |
|------|---|--|
| 1.   | Вид объекта недвижимости  | Здание   |
| 2.   | Ранее присвоенный государственный учетный номер (инвентарный) здания, сооружения, объекта незавершенного строительства  | Условный номер 73/001/046/2016-344                                 |
| 3.   | Кадастровый номер земельного участка (земельных участков), в границах которого (которых) расположены здание, сооружение, объект незавершенного строительства                                      | 73:19:083201:890   |
| 4.   | Уникальный учетный номер кадастрового квартала, в границах которого расположены здание, сооружение, объект незавершенного строительства   | 73:19:083201   |
| 5.   | Адрес здания, сооружения, объекта незавершенного строительства  | —  |
| 5.1. | Сведения о местоположении здания, сооружения, объекта незавершенного строительства (при отсутствии адреса) в структурированном в соответствии с федеральной информационной адресной системой виде |  |
| 5.2. | Дополнительные сведения о местоположении  | Ульяновская область, р-н Ульяновский, с/т "Черемушки", участок 886 |
| 6.   | Иные сведения   | —  |

**3. Пояснения к сведениям об объекте недвижимости с кадастровым номером** 73:19:083201:1466 :

1. —

**1. Сведения о характерных точках контура объекта недвижимости с кадастровым номером** 73:19:083201:1467 :

Система координат МСК-55, зона 2 Зона № 2

| Обозначение характерных точек границ | Содержатся в Едином государственном реестре недвижимости |   |           | Определены в ходе выполнения комплексных кадастровых работ |              |           | Метод определения координат | Формулы, примененные для расчета средней квадратической погрешности определения координат характерных точек (Mt), м, с подставленными в такие формулы значениями и итоговые (вычисленные) значения Mt, м |
|--------------------------------------|--|---|-----------|--|--------------|-----------|-----------------------------|--|
|                                      | координаты, м  |   | Радиус, м | координаты, м  |              | Радиус, м |                             |  |
|                                      | X  | Y | R         | X  | Y            | R         |                             |  |
| 1                                    | 2  | 3 | 4         | 5  | 6            | 7         | 8                           | 9  |
| н2970                                | —  | — | —         | 511 933,29   | 2 252 989,37 | —         | —                           | Mt   |
| н2980                                | —  | — | —         | 511 927,65   | 2 252 985,97 | —         |                             |  |
| н2990                                | —  | — | —         | 511 931,00   | 2 252 980,41 | —         |                             |  |
| н3000                                | —  | — | —         | 511 936,64   | 2 252 983,80 | —         |                             |  |





| 1      | 2 | 3 | 4 | 5          | 6            | 7 | 8 | 9  |
|--------|---|---|---|------------|--------------|---|---|----|
| н17160 | — | — | — | 511 347,76 | 2 252 830,63 | — | — | Мт |
| н17170 | — | — | — | 511 354,98 | 2 252 834,20 | — |   |    |
| н17180 | — | — | — | 511 353,14 | 2 252 837,91 | — |   |    |
| н17190 | — | — | — | 511 345,93 | 2 252 834,34 | — |   |    |
| н17160 | — | — | — | 511 347,76 | 2 252 830,63 | — |   |    |

**2. Сведения о характеристиках объекта недвижимости с кадастровым номером** 73:19:083201:1468 :

| № п/п | Наименование характеристики   | Значение характеристики  |
|-------|---|--|
| 1     | 2   | 3  |
| 1.    | Вид объекта недвижимости  | Здание   |
| 2.    | Ранее присвоенный государственный учетный номер (инвентарный) здания, сооружения, объекта незавершенного строительства  | Условный номер 73/001/039/2016-779                             |
| 3.    | Кадастровый номер земельного участка (земельных участков), в границах которого (которых) расположены здание, сооружение, объект незавершенного строительства                                      | 73:19:083201:702   |
| 4.    | Уникальный учетный номер кадастрового квартала, в границах которого расположены здание, сооружение, объект незавершенного строительства   | 73:19:083201   |
| 5.    | Адрес здания, сооружения, объекта незавершенного строительства  | —  |
| 5.1.  | Сведения о местоположении здания, сооружения, объекта незавершенного строительства (при отсутствии адреса) в структурированном в соответствии с федеральной информационной адресной системой виде |  |
| 5.2.  | Дополнительные сведения о местоположении  | Ульяновская область, р-н Ульяновский, СНТ "Черемушки", уч. 691 |
| 6.    | Иные сведения   | —  |

**3. Пояснения к сведениям об объекте недвижимости с кадастровым номером** 73:19:083201:1468 :

|    |   |
|----|---|
| 1. | — |
|----|---|

**1. Сведения о характерных точках контура объекта недвижимости с кадастровым номером** 73:19:083201:1469 :

| Система координат                    |  | МСК-55, зона 2 |           |  |              |           | Зона № <u>2</u>             |  |
|--------------------------------------|--|----------------|-----------|--|--------------|-----------|-----------------------------|--|
| Обозначение характерных точек границ | Содержатся в Едином государственном реестре недвижимости |                |           | Определены в ходе выполнения комплексных кадастровых работ |              |           | Метод определения координат | Формулы, примененные для расчета средней квадратической погрешности определения координат характерных точек (Mt), м, с подставленными в такие формулы значениями и итоговые (вычисленные) значения Mt, м |
|                                      | координаты, м  |                | Радиус, м | координаты, м  |              | Радиус, м |                             |  |
|                                      | X  | Y              | R         | X  | Y            | R         |                             |  |
| 1                                    | 2  | 3              | 4         | 5  | 6            | 7         | 8                           | 9  |
| н61О                                 | —  | —              | —         | 512 042,95   | 2 253 079,52 | —         | —                           | Mt   |
| н62О                                 | —  | —              | —         | 512 040,15   | 2 253 085,00 | —         |                             |  |
| н63О                                 | —  | —              | —         | 512 035,65   | 2 253 082,70 | —         |                             |  |
| н64О                                 | —  | —              | —         | 512 038,45   | 2 253 077,22 | —         |                             |  |
| н61О                                 | —  | —              | —         | 512 042,95   | 2 253 079,52 | —         |                             |  |

**2. Сведения о характеристиках объекта недвижимости с кадастровым номером** 73:19:083201:1469 :

| № п/п | Наименование характеристики   | Значение характеристики                                    |
|-------|---|--|
| 1     | 2   | 3  |
| 1.    | Вид объекта недвижимости  | Здание   |
| 2.    | Ранее присвоенный государственный учетный номер (инвентарный) здания, сооружения, объекта незавершенного строительства  | Инвентарный номер 23102                                    |
| 3.    | Кадастровый номер земельного участка (земельных участков), в границах которого (которых) расположены здание, сооружение, объект незавершенного строительства                                      | 73:19:083201:2   |
| 4.    | Уникальный учетный номер кадастрового квартала, в границах которого расположены здание, сооружение, объект незавершенного строительства   | 73:19:083201   |
| 5.    | Адрес здания, сооружения, объекта незавершенного строительства  | —  |
| 5.1.  | Сведения о местоположении здания, сооружения, объекта незавершенного строительства (при отсутствии адреса) в структурированном в соответствии с федеральной информационной адресной системой виде |  |
| 5.2.  | Дополнительные сведения о местоположении  | Ульяновская область, г. Ульяновск, СНТ "Черемушки", уч. 37 |

|    |               |   |
|----|---------------|---|
| 1  | 2             | 3 |
| 6. | Иные сведения | — |

**3. Пояснения к сведениям об объекте недвижимости с кадастровым номером** 73:19:083201:1469 :

|    |   |
|----|---|
| 1. | — |
|----|---|

**1. Сведения о характерных точках контура объекта недвижимости с кадастровым номером** 73:19:083201:1472 :

|                   |                       |                 |
|-------------------|-----------------------|-----------------|
| Система координат | <u>МСК-55, зона 2</u> | Зона № <u>2</u> |
|-------------------|-----------------------|-----------------|

| Обозначение характерных точек границ | Содержатся в Едином государственном реестре недвижимости |   |           | Определены в ходе выполнения комплексных кадастровых работ |              |           | Метод определения координат | Формулы, примененные для расчета средней квадратической погрешности определения координат характерных точек (Mt), м, с подставленными в такие формулы значениями и итоговые (вычисленные) значения Mt, м |
|--------------------------------------|--|---|-----------|--|--------------|-----------|-----------------------------|--|
|                                      | координаты, м  |   | Радиус, м | координаты, м  |              | Радиус, м |                             |  |
|                                      | X  | Y | R         | X  | Y            | R         |                             |  |
| 1                                    | 2  | 3 | 4         | 5  | 6            | 7         | 8                           | 9  |
| н700О                                | —  | — | —         | 511 640,73   | 2 252 741,30 | —         | —                           | Mt   |
| н701О                                | —  | — | —         | 511 646,17   | 2 252 744,07 | —         |                             |  |
| н702О                                | —  | — | —         | 511 644,00   | 2 252 748,31 | —         |                             |  |
| н703О                                | —  | — | —         | 511 638,57   | 2 252 745,53 | —         |                             |  |
| н700О                                | —  | — | —         | 511 640,73   | 2 252 741,30 | —         |                             |  |

**2. Сведения о характеристиках объекта недвижимости с кадастровым номером** 73:19:083201:1472 :

| № п/п | Наименование характеристики  | Значение характеристики   |
|-------|--|---|
| 1     | 2  | 3   |
| 1.    | Вид объекта недвижимости   | Здание  |
| 2.    | Ранее присвоенный государственный учетный номер (инвентарный) здания, сооружения, объекта незавершенного строительства                                       | Инвентарный номер 023102, Кадастровый номер 73:19:083201:1379, Кадастровый номер 73:19:083205:0066:0231020462 |
| 3.    | Кадастровый номер земельного участка (земельных участков), в границах которого (которых) расположены здание, сооружение, объект незавершенного строительства | 73:19:083201:485  |
| 4.    | Уникальный учетный номер кадастрового квартала, в границах которого расположены здание, сооружение, объект незавершенного строительства                      | 73:19:083201  |

| 1    | 2   | 3  |
|------|---|--|
| 5.   | Адрес здания, сооружения, объекта незавершенного строительства  | —  |
| 5.1. | Сведения о местоположении здания, сооружения, объекта незавершенного строительства (при отсутствии адреса) в структурированном в соответствии с федеральной информационной адресной системой виде |  |
| 5.2. | Дополнительные сведения о местоположении  | Ульяновская область, г. Ульяновск, р-н Ленинский, с/т "Черемушки", уч. 462 |
| 6.   | Иные сведения   | —  |

**3. Пояснения к сведениям об объекте недвижимости с кадастровым номером** 73:19:083201:1472 :

|    |   |
|----|---|
| 1. | — |
|----|---|

**1. Сведения о характерных точках контура объекта недвижимости с кадастровым номером** 73:19:083201:1473 :

|                   |                       |        |          |
|-------------------|-----------------------|--------|----------|
| Система координат | <u>МСК-55, зона 2</u> | Зона № | <u>2</u> |
|-------------------|-----------------------|--------|----------|

| Обозначение характерных точек границ | Содержатся в Едином государственном реестре недвижимости |   |           | Определены в ходе выполнения комплексных кадастровых работ |              |           | Метод определения координат | Формулы, примененные для расчета средней квадратической погрешности определения координат характерных точек (Mt), м, с подставленными в такие формулы значениями и итоговые (вычисленные) значения Mt, м |
|--------------------------------------|--|---|-----------|--|--------------|-----------|-----------------------------|--|
|                                      | координаты, м  |   | Радиус, м | координаты, м  |              | Радиус, м |                             |  |
|                                      | X  | Y | R         | X  | Y            | R         |                             |  |
| 1                                    | 2  | 3 | 4         | 5  | 6            | 7         | 8                           | 9  |
| н5200                                | —  | — | —         | 511 653,72   | 2 253 098,30 | —         | —                           | Mt   |
| н5210                                | —  | — | —         | 511 655,55   | 2 253 094,76 | —         |                             |  |
| н5220                                | —  | — | —         | 511 661,19   | 2 253 097,67 | —         |                             |  |
| н5230                                | —  | — | —         | 511 659,36   | 2 253 101,21 | —         |                             |  |
| н5200                                | —  | — | —         | 511 653,72   | 2 253 098,30 | —         |                             |  |

**2. Сведения о характеристиках объекта недвижимости с кадастровым номером** 73:19:083201:1473 :

| № п/п | Наименование характеристики  | Значение характеристики   |
|-------|--|---|
| 1     | 2  | 3   |
| 1.    | Вид объекта недвижимости   | Здание  |
| 2.    | Ранее присвоенный государственный учетный номер (инвентарный) здания, сооружения, объекта незавершенного строительства | Инвентарный номер 023102, Кадастровый номер 73:19:083201:356:0231020319 |

| 1    | 2   | 3   |
|------|---|---|
| 3.   | Кадастровый номер земельного участка (земельных участков), в границах которого (которых) расположены здание, сооружение, объект незавершенного строительства                                      | 73:19:083201:356  |
| 4.   | Уникальный учетный номер кадастрового квартала, в границах которого расположены здание, сооружение, объект незавершенного строительства   | 73:19:083201  |
| 5.   | Адрес здания, сооружения, объекта незавершенного строительства  | —   |
| 5.1. | Сведения о местоположении здания, сооружения, объекта незавершенного строительства (при отсутствии адреса) в структурированном в соответствии с федеральной информационной адресной системой виде |   |
| 5.2. | Дополнительные сведения о местоположении  | Ульяновская область, г. Ульяновск, с/т "Черемушки", участок 319 |
| 6.   | Иные сведения   | —   |

**3. Пояснения к сведениям об объекте недвижимости с кадастровым номером** 73:19:083201:1473 :

|    |   |
|----|---|
| 1. | — |
|----|---|

**1. Сведения о характерных точках контура объекта недвижимости с кадастровым номером** 73:19:083201:1475 :

Система координат МСК-55, зона 2 Зона № 2

| Обозначение характерных точек границ | Содержатся в Едином государственном реестре недвижимости |   |           | Определены в ходе выполнения комплексных кадастровых работ |              |           | Метод определения координат | Формулы, примененные для расчета средней квадратической погрешности определения координат характерных точек (Mt), м, с подставленными в такие формулы значениями и итоговые (вычисленные) значения Mt, м |
|--------------------------------------|--|---|-----------|--|--------------|-----------|-----------------------------|--|
|                                      | координаты, м  |   | Радиус, м | координаты, м  |              | Радиус, м |                             |  |
|                                      | X  | Y | R         | X  | Y            | R         |                             |  |
| 1                                    | 2  | 3 | 4         | 5  | 6            | 7         | 8                           | 9  |
| н888О                                | —  | — | —         | 511 407,79   | 2 252 789,40 | —         | —                           | Mt   |
| н889О                                | —  | — | —         | 511 412,07   | 2 252 791,40 | —         |                             |  |
| н890О                                | —  | — | —         | 511 409,78   | 2 252 796,28 | —         |                             |  |
| н891О                                | —  | — | —         | 511 405,51   | 2 252 794,28 | —         |                             |  |
| н888О                                | —  | — | —         | 511 407,79   | 2 252 789,40 | —         |                             |  |

**2. Сведения о характеристиках объекта недвижимости с кадастровым номером** 73:19:083201:1475 :

| № п/п | Наименование характеристики | Значение характеристики |
|-------|-----------------------------|-------------------------|
|-------|-----------------------------|-------------------------|

| 1    | 2   | 3   |
|------|---|---|
| 1.   | Вид объекта недвижимости  | Здание  |
| 2.   | Ранее присвоенный государственный учетный номер (инвентарный) здания, сооружения, объекта незавершенного строительства  | Кадастровый номер 73:19:083201:0066:0231020660, Кадастровый номер 73:19:083201:1384 |
| 3.   | Кадастровый номер земельного участка (земельных участков), в границах которого (которых) расположены здание, сооружение, объект незавершенного строительства                                      | 73:19:083201:671  |
| 4.   | Уникальный учетный номер кадастрового квартала, в границах которого расположены здание, сооружение, объект незавершенного строительства   | 73:19:083201  |
| 5.   | Адрес здания, сооружения, объекта незавершенного строительства  | —   |
| 5.1. | Сведения о местоположении здания, сооружения, объекта незавершенного строительства (при отсутствии адреса) в структурированном в соответствии с федеральной информационной адресной системой виде |   |
| 5.2. | Дополнительные сведения о местоположении  | Ульяновская область, г. Ульяновск, с/т "Черемушки", участок 660                     |
| 6.   | Иные сведения   | —   |

**3. Пояснения к сведениям об объекте недвижимости с кадастровым номером** 73:19:083201:1475 :

1. —

**1. Сведения о характерных точках контура объекта недвижимости с кадастровым номером** 73:19:083201:1605 :

Система координат МСК-55, зона 2 Зона № 2

| Обозначение характерных точек границ | Содержатся в Едином государственном реестре недвижимости |   |           | Определены в ходе выполнения комплексных кадастровых работ |              |           | Метод определения координат | Формулы, примененные для расчета средней квадратической погрешности определения координат характерных точек (Mt), м, с подставленными в такие формулы значениями и итоговые (вычисленные) значения Mt, м |
|--------------------------------------|--|---|-----------|--|--------------|-----------|-----------------------------|--|
|                                      | координаты, м  |   | Радиус, м | координаты, м  |              | Радиус, м |                             |  |
|                                      | X  | Y | R         | X  | Y            | R         |                             |  |
| 1                                    | 2  | 3 | 4         | 5  | 6            | 7         | 8                           | 9  |
| н1570                                | —  | — | —         | 512 042,00   | 2 252 953,70 | —         | —                           | Mt   |
| н1580                                | —  | — | —         | 512 039,54   | 2 252 958,77 | —         |                             |  |
| н1590                                | —  | — | —         | 512 034,65   | 2 252 956,40 | —         |                             |  |
| н1600                                | —  | — | —         | 512 037,11   | 2 252 951,32 | —         |                             |  |





| 1    | 2 | 3 | 4 | 5          | 6            | 7 | 8 | 9  |
|------|---|---|---|------------|--------------|---|---|----|
| н69О | — | — | — | 512 021,56 | 2 253 111,03 | — | — | Мт |
| н70О | — | — | — | 512 023,83 | 2 253 105,73 | — |   |    |
| н71О | — | — | — | 512 028,02 | 2 253 107,53 | — |   |    |
| н72О | — | — | — | 512 025,75 | 2 253 112,83 | — |   |    |
| н69О | — | — | — | 512 021,56 | 2 253 111,03 | — |   |    |

**2. Сведения о характеристиках объекта недвижимости с кадастровым номером** 73:19:083201:1624 :

| № п/п | Наименование характеристики   | Значение характеристики  |
|-------|---|--|
| 1     | 2   | 3  |
| 1.    | Вид объекта недвижимости  | Здание   |
| 2.    | Ранее присвоенный государственный учетный номер (инвентарный) здания, сооружения, объекта незавершенного строительства  | —  |
| 3.    | Кадастровый номер земельного участка (земельных участков), в границах которого (которых) расположены здание, сооружение, объект незавершенного строительства                                      | 73:19:083201:92  |
| 4.    | Уникальный учетный номер кадастрового квартала, в границах которого расположены здание, сооружение, объект незавершенного строительства   | 73:19:083201   |
| 5.    | Адрес здания, сооружения, объекта незавершенного строительства  | —  |
| 5.1.  | Сведения о местоположении здания, сооружения, объекта незавершенного строительства (при отсутствии адреса) в структурированном в соответствии с федеральной информационной адресной системой виде |  |
| 5.2.  | Дополнительные сведения о местоположении  | Ульяновская область, г. Ульяновск, СНТ "Черемушки", участок 39 |
| 6.    | Иные сведения   | —  |

**3. Пояснения к сведениям об объекте недвижимости с кадастровым номером** 73:19:083201:1624 :

|    |   |
|----|---|
| 1. | — |
|----|---|

**1. Сведения о характерных точках контура объекта недвижимости с кадастровым номером** 73:19:083201:1640 :

| Система координат                    |  | МСК-55, зона 2 |           |  |              |           | Зона № <u>2</u>             |  |
|--------------------------------------|--|----------------|-----------|--|--------------|-----------|-----------------------------|--|
| Обозначение характерных точек границ | Содержатся в Едином государственном реестре недвижимости |                |           | Определены в ходе выполнения комплексных кадастровых работ |              |           | Метод определения координат | Формулы, примененные для расчета средней квадратической погрешности определения координат характерных точек (Mt), м, с подставленными в такие формулы значениями и итоговые (вычисленные) значения Mt, м |
|                                      | координаты, м  |                | Радиус, м | координаты, м  |              | Радиус, м |                             |  |
|                                      | X  | Y              | R         | X  | Y            | R         |                             |  |
| 1                                    | 2  | 3              | 4         | 5  | 6            | 7         | 8                           | 9  |
| н161О                                | —  | —              | —         | 512 034,43   | 2 252 967,87 | —         | —                           | Mt   |
| н162О                                | —  | —              | —         | 512 031,82   | 2 252 973,54 | —         |                             |  |
| н163О                                | —  | —              | —         | 512 027,93   | 2 252 971,75 | —         |                             |  |
| н164О                                | —  | —              | —         | 512 030,54   | 2 252 966,08 | —         |                             |  |
| н161О                                | —  | —              | —         | 512 034,43   | 2 252 967,87 | —         |                             |  |

**2. Сведения о характеристиках объекта недвижимости с кадастровым номером** 73:19:083201:1640 :

| № п/п | Наименование характеристики   | Значение характеристики  |
|-------|---|--|
| 1     | 2   | 3  |
| 1.    | Вид объекта недвижимости  | Здание   |
| 2.    | Ранее присвоенный государственный учетный номер (инвентарный) здания, сооружения, объекта незавершенного строительства  | Инвентарный номер 023102                                       |
| 3.    | Кадастровый номер земельного участка (земельных участков), в границах которого (которых) расположены здание, сооружение, объект незавершенного строительства                                      | —  |
| 4.    | Уникальный учетный номер кадастрового квартала, в границах которого расположены здание, сооружение, объект незавершенного строительства   | 73:19:083201   |
| 5.    | Адрес здания, сооружения, объекта незавершенного строительства  | —  |
| 5.1.  | Сведения о местоположении здания, сооружения, объекта незавершенного строительства (при отсутствии адреса) в структурированном в соответствии с федеральной информационной адресной системой виде |  |
| 5.2.  | Дополнительные сведения о местоположении  | Ульяновская область, г. Ульяновск, с/т "Черемушки", участок 85 |

|    |               |   |
|----|---------------|---|
| 1  | 2             | 3 |
| 6. | Иные сведения | — |

**3. Пояснения к сведениям об объекте недвижимости с кадастровым номером** 73:19:083201:1640 :

|    |   |
|----|---|
| 1. | — |
|----|---|

**1. Сведения о характерных точках контура объекта недвижимости с кадастровым номером** 73:19:083301:467 :

|                   |                       |                 |
|-------------------|-----------------------|-----------------|
| Система координат | <u>МСК-55, зона 2</u> | Зона № <u>2</u> |
|-------------------|-----------------------|-----------------|

| Обозначение характерных точек границ | Содержатся в Едином государственном реестре недвижимости |   |           | Определены в ходе выполнения комплексных кадастровых работ |              |           | Метод определения координат | Формулы, примененные для расчета средней квадратической погрешности определения координат характерных точек (Mt), м, с подставленными в такие формулы значениями и итоговые (вычисленные) значения Mt, м |
|--------------------------------------|--|---|-----------|--|--------------|-----------|-----------------------------|--|
|                                      | координаты, м  |   | Радиус, м | координаты, м  |              | Радиус, м |                             |  |
|                                      | X  | Y | R         | X  | Y            | R         |                             |  |
| 1                                    | 2  | 3 | 4         | 5  | 6            | 7         | 8                           | 9  |
| н376O                                | —  | — | —         | 511 913,00   | 2 252 794,02 | —         | —                           | Mt   |
| н377O                                | —  | — | —         | 511 910,72   | 2 252 798,81 | —         |                             |  |
| н378O                                | —  | — | —         | 511 905,95   | 2 252 796,54 | —         |                             |  |
| н379O                                | —  | — | —         | 511 908,23   | 2 252 791,75 | —         |                             |  |
| н376O                                | —  | — | —         | 511 913,00   | 2 252 794,02 | —         |                             |  |

**2. Сведения о характеристиках объекта недвижимости с кадастровым номером** 73:19:083301:467 :

| № п/п | Наименование характеристики  | Значение характеристики |
|-------|--|-------------------------|
| 1     | 2  | 3                       |
| 1.    | Вид объекта недвижимости   | Здание                  |
| 2.    | Ранее присвоенный государственный учетный номер (инвентарный) здания, сооружения, объекта незавершенного строительства                                       | Инвентарный номер 23062 |
| 3.    | Кадастровый номер земельного участка (земельных участков), в границах которого (которых) расположены здание, сооружение, объект незавершенного строительства | 73:19:083301:122        |
| 4.    | Уникальный учетный номер кадастрового квартала, в границах которого расположены здание, сооружение, объект незавершенного строительства                      | 73:19:083301            |

|      |   |  |
|------|---|--|
| 1    | 2   | 3  |
| 5.   | Адрес здания, сооружения, объекта незавершенного строительства  | —  |
| 5.1. | Сведения о местоположении здания, сооружения, объекта незавершенного строительства (при отсутствии адреса) в структурированном в соответствии с федеральной информационной адресной системой виде |  |
| 5.2. | Дополнительные сведения о местоположении  | Ульяновская область, г. Ульяновск, снт. Малинка, уч. 102 |
| 6.   | Иные сведения   | —  |

**3. Пояснения к сведениям об объекте недвижимости с кадастровым номером** 73:19:083301:467 :

1. —

**1. Сведения о характерных точках контура объекта недвижимости с кадастровым номером** 73:19:083301:468 :

Система координат МСК-55, зона 2 Зона № 2

| Обозначение характерных точек границ | Содержатся в Едином государственном реестре недвижимости |   |           | Определены в ходе выполнения комплексных кадастровых работ |              |           | Метод определения координат | Формулы, примененные для расчета средней квадратической погрешности определения координат характерных точек (Mt), м, с подставленными в такие формулы значениями и итоговые (вычисленные) значения Mt, м |
|--------------------------------------|--|---|-----------|--|--------------|-----------|-----------------------------|--|
|                                      | координаты, м  |   | Радиус, м | координаты, м  |              | Радиус, м |                             |  |
|                                      | X  | Y | R         | X  | Y            | R         |                             |  |
| 1                                    | 2  | 3 | 4         | 5  | 6            | 7         | 8                           | 9  |
| н3800                                | —  | — | —         | 511 902,95   | 2 252 804,18 | —         | —                           | Mt   |
| н3810                                | —  | — | —         | 511 899,88   | 2 252 810,04 | —         |                             |  |
| н3820                                | —  | — | —         | 511 893,75   | 2 252 806,83 | —         |                             |  |
| н3830                                | —  | — | —         | 511 896,82   | 2 252 800,97 | —         |                             |  |
| н3800                                | —  | — | —         | 511 902,95   | 2 252 804,18 | —         |                             |  |

**2. Сведения о характеристиках объекта недвижимости с кадастровым номером** 73:19:083301:468 :

| № п/п | Наименование характеристики  | Значение характеристики |
|-------|--|-------------------------|
| 1     | 2  | 3                       |
| 1.    | Вид объекта недвижимости   | Здание                  |
| 2.    | Ранее присвоенный государственный учетный номер (инвентарный) здания, сооружения, объекта незавершенного строительства | Инвентарный номер 23062 |

| 1    | 2   | 3  |
|------|---|--|
| 3.   | Кадастровый номер земельного участка (земельных участков), в границах которого (которых) расположены здание, сооружение, объект незавершенного строительства                                      | 73:19:083301:15  |
| 4.   | Уникальный учетный номер кадастрового квартала, в границах которого расположены здание, сооружение, объект незавершенного строительства   | 73:19:083301   |
| 5.   | Адрес здания, сооружения, объекта незавершенного строительства  | —  |
| 5.1. | Сведения о местоположении здания, сооружения, объекта незавершенного строительства (при отсутствии адреса) в структурированном в соответствии с федеральной информационной адресной системой виде |  |
| 5.2. | Дополнительные сведения о местоположении  | Ульяновская область, г. Ульяновск, снт. Малинка, уч. 103 |
| 6.   | Иные сведения   | —  |

**3. Пояснения к сведениям об объекте недвижимости с кадастровым номером** 73:19:083301:468 :

|    |   |
|----|---|
| 1. | — |
|----|---|

**1. Сведения о характерных точках контура объекта недвижимости с кадастровым номером** 73:19:083301:469 :

Система координат МСК-55, зона 2 Зона № 2

| Обозначение характерных точек границ | Содержатся в Едином государственном реестре недвижимости |   |           | Определены в ходе выполнения комплексных кадастровых работ |              |           | Метод определения координат | Формулы, примененные для расчета средней квадратической погрешности определения координат характерных точек (Mt), м, с подставленными в такие формулы значениями и итоговые (вычисленные) значения Mt, м |
|--------------------------------------|--|---|-----------|--|--------------|-----------|-----------------------------|--|
|                                      | координаты, м  |   | Радиус, м | координаты, м  |              | Радиус, м |                             |  |
|                                      | X  | Y | R         | X  | Y            | R         |                             |  |
| 1                                    | 2  | 3 | 4         | 5  | 6            | 7         | 8                           | 9  |
| н3840                                | —  | — | —         | 511 888,17   | 2 252 824,82 | —         | —                           | Mt   |
| н3850                                | —  | — | —         | 511 889,58   | 2 252 821,45 | —         |                             |  |
| н3860                                | —  | — | —         | 511 894,55   | 2 252 823,53 | —         |                             |  |
| н3870                                | —  | — | —         | 511 893,14   | 2 252 826,90 | —         |                             |  |
| н3840                                | —  | — | —         | 511 888,17   | 2 252 824,82 | —         |                             |  |

**2. Сведения о характеристиках объекта недвижимости с кадастровым номером** 73:19:083301:469 :

| № п/п | Наименование характеристики | Значение характеристики |
|-------|-----------------------------|-------------------------|
|-------|-----------------------------|-------------------------|

| 1    | 2   | 3  |
|------|---|--|
| 1.   | Вид объекта недвижимости  | Здание   |
| 2.   | Ранее присвоенный государственный учетный номер (инвентарный) здания, сооружения, объекта незавершенного строительства  | Инвентарный номер 23062                                  |
| 3.   | Кадастровый номер земельного участка (земельных участков), в границах которого (которых) расположены здание, сооружение, объект незавершенного строительства                                      | 73:19:083301:123   |
| 4.   | Уникальный учетный номер кадастрового квартала, в границах которого расположены здание, сооружение, объект незавершенного строительства   | 73:19:083301   |
| 5.   | Адрес здания, сооружения, объекта незавершенного строительства  | —  |
| 5.1. | Сведения о местоположении здания, сооружения, объекта незавершенного строительства (при отсутствии адреса) в структурированном в соответствии с федеральной информационной адресной системой виде |  |
| 5.2. | Дополнительные сведения о местоположении  | Ульяновская область, г. Ульяновск, снт. Малинка, уч. 104 |
| 6.   | Иные сведения   | —  |

**3. Пояснения к сведениям об объекте недвижимости с кадастровым номером** 73:19:083301:469 :

1. —

**1. Сведения о характерных точках контура объекта недвижимости с кадастровым номером** 73:19:083301:470 :

Система координат МСК-55, зона 2 Зона № 2

| Обозначение характерных точек границ | Содержатся в Едином государственном реестре недвижимости |   |           | Определены в ходе выполнения комплексных кадастровых работ |              |           | Метод определения координат | Формулы, примененные для расчета средней квадратической погрешности определения координат характерных точек (Mt), м, с подставленными в такие формулы значениями и итоговые (вычисленные) значения Mt, м |
|--------------------------------------|--|---|-----------|--|--------------|-----------|-----------------------------|--|
|                                      | координаты, м  |   | Радиус, м | координаты, м  |              | Радиус, м |                             |  |
|                                      | X  | Y | R         | X  | Y            | R         |                             |  |
| 1                                    | 2  | 3 | 4         | 5  | 6            | 7         | 8                           | 9  |
| н388О                                | —  | — | —         | 511 887,61   | 2 252 838,19 | —         | —                           | Mt   |
| н389О                                | —  | — | —         | 511 885,88   | 2 252 842,01 | —         |                             |  |
| н390О                                | —  | — | —         | 511 879,73   | 2 252 839,23 | —         |                             |  |
| н391О                                | —  | — | —         | 511 881,46   | 2 252 835,41 | —         |                             |  |



| 1     | 2 | 3 | 4 | 5          | 6            | 7 | 8 | 9  |
|-------|---|---|---|------------|--------------|---|---|----|
| н4280 | — | — | — | 511 862,05 | 2 252 807,64 | — | — | Мт |
| н4290 | — | — | — | 511 860,07 | 2 252 811,73 | — |   |    |
| н4300 | — | — | — | 511 856,41 | 2 252 809,96 | — |   |    |
| н4310 | — | — | — | 511 858,39 | 2 252 805,87 | — |   |    |
| н4280 | — | — | — | 511 862,05 | 2 252 807,64 | — |   |    |

**2. Сведения о характеристиках объекта недвижимости с кадастровым номером** 73:19:083301:480 :

| № п/п | Наименование характеристики   | Значение характеристики                                |
|-------|---|--|
| 1     | 2   | 3  |
| 1.    | Вид объекта недвижимости  | Здание   |
| 2.    | Ранее присвоенный государственный учетный номер (инвентарный) здания, сооружения, объекта незавершенного строительства  | Инвентарный номер 23062                                |
| 3.    | Кадастровый номер земельного участка (земельных участков), в границах которого (которых) расположены здание, сооружение, объект незавершенного строительства                                      | 73:19:083301:132                                       |
| 4.    | Уникальный учетный номер кадастрового квартала, в границах которого расположены здание, сооружение, объект незавершенного строительства   | 73:19:083301   |
| 5.    | Адрес здания, сооружения, объекта незавершенного строительства  | —  |
| 5.1.  | Сведения о местоположении здания, сооружения, объекта незавершенного строительства (при отсутствии адреса) в структурированном в соответствии с федеральной информационной адресной системой виде |  |
| 5.2.  | Дополнительные сведения о местоположении  | Ульяновская область, г.Ульяновск, С/Т "Малинка", д.114 |
| 6.    | Иные сведения   | —  |

**3. Пояснения к сведениям об объекте недвижимости с кадастровым номером** 73:19:083301:480 :

|    |   |
|----|---|
| 1. | — |
|----|---|



**1. Сведения о характерных точках контура объекта недвижимости с кадастровым номером** 73:19:083301:486 :

| Система координат                    |  | МСК-55, зона 2 |           |  |              |           | Зона № <u>2</u>             |  |
|--------------------------------------|--|----------------|-----------|--|--------------|-----------|-----------------------------|--|
| Обозначение характерных точек границ | Содержатся в Едином государственном реестре недвижимости |                |           | Определены в ходе выполнения комплексных кадастровых работ |              |           | Метод определения координат | Формулы, примененные для расчета средней квадратической погрешности определения координат характерных точек (Mt), м, с подставленными в такие формулы значениями и итоговые (вычисленные) значения Mt, м |
|                                      | координаты, м  |                | Радиус, м | координаты, м  |              | Радиус, м |                             |  |
|                                      | X  | Y              | R         | X  | Y            | R         |                             |  |
| 1                                    | 2  | 3              | 4         | 5  | 6            | 7         | 8                           | 9  |
| н9О                                  | —  | —              | —         | 512 151,47   | 2 252 936,11 | —         | —                           | Mt   |
| н10О                                 | —  | —              | —         | 512 150,12   | 2 252 939,19 | —         |                             |  |
| н11О                                 | —  | —              | —         | 512 144,63   | 2 252 936,78 | —         |                             |  |
| н12О                                 | —  | —              | —         | 512 145,98   | 2 252 933,70 | —         |                             |  |
| н9О                                  | —  | —              | —         | 512 151,47   | 2 252 936,11 | —         |                             |  |

**2. Сведения о характеристиках объекта недвижимости с кадастровым номером** 73:19:083301:486 :

| № п/п | Наименование характеристики   | Значение характеристики                                 |
|-------|---|---|
| 1     | 2   | 3   |
| 1.    | Вид объекта недвижимости  | Здание  |
| 2.    | Ранее присвоенный государственный учетный номер (инвентарный) здания, сооружения, объекта незавершенного строительства  | Инвентарный номер 23062                                 |
| 3.    | Кадастровый номер земельного участка (земельных участков), в границах которого (которых) расположены здание, сооружение, объект незавершенного строительства                                      | 73:19:083301:41   |
| 4.    | Уникальный учетный номер кадастрового квартала, в границах которого расположены здание, сооружение, объект незавершенного строительства   | 73:19:083301  |
| 5.    | Адрес здания, сооружения, объекта незавершенного строительства  | —   |
| 5.1.  | Сведения о местоположении здания, сооружения, объекта незавершенного строительства (при отсутствии адреса) в структурированном в соответствии с федеральной информационной адресной системой виде |   |
| 5.2.  | Дополнительные сведения о местоположении  | Ульяновская область, г. Ульяновск, снт. Малинка, уч. 12 |

|    |               |   |
|----|---------------|---|
| 1  | 2             | 3 |
| 6. | Иные сведения | — |

**3. Пояснения к сведениям об объекте недвижимости с кадастровым номером** 73:19:083301:486 :

|    |   |
|----|---|
| 1. | — |
|----|---|

**1. Сведения о характерных точках контура объекта недвижимости с кадастровым номером** 73:19:083301:489 :

|                   |                       |                 |
|-------------------|-----------------------|-----------------|
| Система координат | <u>МСК-55, зона 2</u> | Зона № <u>2</u> |
|-------------------|-----------------------|-----------------|

| Обозначение характерных точек границ | Содержатся в Едином государственном реестре недвижимости |   |           | Определены в ходе выполнения комплексных кадастровых работ |              |           | Метод определения координат | Формулы, примененные для расчета средней квадратической погрешности определения координат характерных точек (Mt), м, с подставленными в такие формулы значениями и итоговые (вычисленные) значения Mt, м |
|--------------------------------------|--|---|-----------|--|--------------|-----------|-----------------------------|--|
|                                      | координаты, м  |   | Радиус, м | координаты, м  |              | Радиус, м |                             |  |
|                                      | X  | Y | R         | X  | Y            | R         |                             |  |
| 1                                    | 2  | 3 | 4         | 5  | 6            | 7         | 8                           | 9  |
| н4600                                | —  | — | —         | 511 861,29   | 2 252 764,26 | —         | —                           | Mt   |
| н4610                                | —  | — | —         | 511 859,69   | 2 252 767,71 | —         |                             |  |
| н4620                                | —  | — | —         | 511 855,17   | 2 252 765,62 | —         |                             |  |
| н4630                                | —  | — | —         | 511 856,77   | 2 252 762,17 | —         |                             |  |
| н4600                                | —  | — | —         | 511 861,29   | 2 252 764,26 | —         |                             |  |

**2. Сведения о характеристиках объекта недвижимости с кадастровым номером** 73:19:083301:489 :

| № п/п | Наименование характеристики  | Значение характеристики |
|-------|--|-------------------------|
| 1     | 2  | 3                       |
| 1.    | Вид объекта недвижимости   | Здание                  |
| 2.    | Ранее присвоенный государственный учетный номер (инвентарный) здания, сооружения, объекта незавершенного строительства                                       | Инвентарный номер 23062 |
| 3.    | Кадастровый номер земельного участка (земельных участков), в границах которого (которых) расположены здание, сооружение, объект незавершенного строительства | 73:19:083301:139        |
| 4.    | Уникальный учетный номер кадастрового квартала, в границах которого расположены здание, сооружение, объект незавершенного строительства                      | 73:19:083301            |

|      |   |   |
|------|---|---|
| 1    | 2   | 3   |
| 5.   | Адрес здания, сооружения, объекта незавершенного строительства  | —   |
| 5.1. | Сведения о местоположении здания, сооружения, объекта незавершенного строительства (при отсутствии адреса) в структурированном в соответствии с федеральной информационной адресной системой виде |   |
| 5.2. | Дополнительные сведения о местоположении  | Ульяновская область, г. Ульяновск, снт "Малинка", уч. 122 |
| 6.   | Иные сведения   | —   |

**3. Пояснения к сведениям об объекте недвижимости с кадастровым номером** 73:19:083301:489 :

1. —

**1. Сведения о характерных точках контура объекта недвижимости с кадастровым номером** 73:19:083301:502 :

Система координат МСК-55, зона 2 Зона № 2

| Обозначение характерных точек границ | Содержатся в Едином государственном реестре недвижимости |   |           | Определены в ходе выполнения комплексных кадастровых работ |              |           | Метод определения координат | Формулы, примененные для расчета средней квадратической погрешности определения координат характерных точек (Mt), м, с подставленными в такие формулы значениями и итоговые (вычисленные) значения Mt, м |
|--------------------------------------|--|---|-----------|--|--------------|-----------|-----------------------------|--|
|                                      | координаты, м  |   | Радиус, м | координаты, м  |              | Радиус, м |                             |  |
|                                      | X  | Y | R         | X  | Y            | R         |                             |  |
| 1                                    | 2  | 3 | 4         | 5  | 6            | 7         | 8                           | 9  |
| н4840                                | —  | — | —         | 511 807,68   | 2 252 780,72 | —         | —                           | Mt   |
| н4850                                | —  | — | —         | 511 811,64   | 2 252 782,52 | —         |                             |  |
| н4860                                | —  | — | —         | 511 809,53   | 2 252 787,19 | —         |                             |  |
| н4870                                | —  | — | —         | 511 805,56   | 2 252 785,39 | —         |                             |  |
| н4840                                | —  | — | —         | 511 807,68   | 2 252 780,72 | —         |                             |  |

**2. Сведения о характеристиках объекта недвижимости с кадастровым номером** 73:19:083301:502 :

| № п/п | Наименование характеристики  | Значение характеристики |
|-------|--|-------------------------|
| 1     | 2  | 3                       |
| 1.    | Вид объекта недвижимости   | Здание                  |
| 2.    | Ранее присвоенный государственный учетный номер (инвентарный) здания, сооружения, объекта незавершенного строительства | Инвентарный номер 23062 |

| 1    | 2   | 3  |
|------|---|--|
| 3.   | Кадастровый номер земельного участка (земельных участков), в границах которого (которых) расположены здание, сооружение, объект незавершенного строительства                                      | 73:19:083301:151   |
| 4.   | Уникальный учетный номер кадастрового квартала, в границах которого расположены здание, сооружение, объект незавершенного строительства   | 73:19:083301   |
| 5.   | Адрес здания, сооружения, объекта незавершенного строительства  | —  |
| 5.1. | Сведения о местоположении здания, сооружения, объекта незавершенного строительства (при отсутствии адреса) в структурированном в соответствии с федеральной информационной адресной системой виде |  |
| 5.2. | Дополнительные сведения о местоположении  | Ульяновская область, г. Ульяновск, снт. Малинка, уч. 134 |
| 6.   | Иные сведения   | —  |

**3. Пояснения к сведениям об объекте недвижимости с кадастровым номером** 73:19:083301:502 :

|    |   |
|----|---|
| 1. | — |
|----|---|

**1. Сведения о характерных точках контура объекта недвижимости с кадастровым номером** 73:19:083301:503 :

Система координат МСК-55, зона 2 Зона № 2

| Обозначение характерных точек границ | Содержатся в Едином государственном реестре недвижимости |   |           | Определены в ходе выполнения комплексных кадастровых работ |              |           | Метод определения координат | Формулы, примененные для расчета средней квадратической погрешности определения координат характерных точек (Mt), м, с подставленными в такие формулы значениями и итоговые (вычисленные) значения Mt, м |
|--------------------------------------|--|---|-----------|--|--------------|-----------|-----------------------------|--|
|                                      | координаты, м  |   | Радиус, м | координаты, м  |              | Радиус, м |                             |  |
|                                      | X  | Y | R         | X  | Y            | R         |                             |  |
| 1                                    | 2  | 3 | 4         | 5  | 6            | 7         | 8                           | 9  |
| н488О                                | —  | — | —         | 511 807,59   | 2 252 794,96 | —         | —                           | Mt   |
| н489О                                | —  | — | —         | 511 805,15   | 2 252 800,34 | —         |                             |  |
| н490О                                | —  | — | —         | 511 800,08   | 2 252 798,04 | —         |                             |  |
| н491О                                | —  | — | —         | 511 802,52   | 2 252 792,66 | —         |                             |  |
| н488О                                | —  | — | —         | 511 807,59   | 2 252 794,96 | —         |                             |  |

**2. Сведения о характеристиках объекта недвижимости с кадастровым номером** 73:19:083301:503 :

| № п/п | Наименование характеристики | Значение характеристики |
|-------|-----------------------------|-------------------------|
|-------|-----------------------------|-------------------------|

| 1    | 2   | 3   |
|------|---|---|
| 1.   | Вид объекта недвижимости  | Здание  |
| 2.   | Ранее присвоенный государственный учетный номер (инвентарный) здания, сооружения, объекта незавершенного строительства  | Инвентарный номер 23062, Условный номер 73/001/008/2016-176 |
| 3.   | Кадастровый номер земельного участка (земельных участков), в границах которого (которых) расположены здание, сооружение, объект незавершенного строительства                                      | 73:19:083301:152  |
| 4.   | Уникальный учетный номер кадастрового квартала, в границах которого расположены здание, сооружение, объект незавершенного строительства   | 73:19:083301  |
| 5.   | Адрес здания, сооружения, объекта незавершенного строительства  | —   |
| 5.1. | Сведения о местоположении здания, сооружения, объекта незавершенного строительства (при отсутствии адреса) в структурированном в соответствии с федеральной информационной адресной системой виде |   |
| 5.2. | Дополнительные сведения о местоположении  | Ульяновская область, г. Ульяновск, с/т Малинка, уч. 135     |
| 6.   | Иные сведения   | —   |

**3. Пояснения к сведениям об объекте недвижимости с кадастровым номером** 73:19:083301:503 :

1. —

**1. Сведения о характерных точках контура объекта недвижимости с кадастровым номером** 73:19:083301:512 :

Система координат МСК-55, зона 2 Зона № 2

| Обозначение характерных точек границ | Содержатся в Едином государственном реестре недвижимости |   |           | Определены в ходе выполнения комплексных кадастровых работ |              |           | Метод определения координат | Формулы, примененные для расчета средней квадратической погрешности определения координат характерных точек (Mt), м, с подставленными в такие формулы значениями и итоговые (вычисленные) значения Mt, м |
|--------------------------------------|--|---|-----------|--|--------------|-----------|-----------------------------|--|
|                                      | координаты, м  |   | Радиус, м | координаты, м  |              | Радиус, м |                             |  |
|                                      | X  | Y | R         | X  | Y            | R         |                             |  |
| 1                                    | 2  | 3 | 4         | 5  | 6            | 7         | 8                           | 9  |
| н5360                                | —  | — | —         | 511 795,80   | 2 252 762,70 | —         | —                           | Mt   |
| н5370                                | —  | — | —         | 511 798,09   | 2 252 757,68 | —         |                             |  |
| н5380                                | —  | — | —         | 511 802,35   | 2 252 759,63 | —         |                             |  |
| н5390                                | —  | — | —         | 511 800,05   | 2 252 764,65 | —         |                             |  |



| 1     | 2 | 3 | 4 | 5          | 6            | 7 | 8 | 9  |
|-------|---|---|---|------------|--------------|---|---|----|
| н5400 | — | — | — | 511 790,83 | 2 252 772,61 | — | — | Мт |
| н5410 | — | — | — | 511 794,42 | 2 252 774,37 | — |   |    |
| н5420 | — | — | — | 511 792,08 | 2 252 779,18 | — |   |    |
| н5430 | — | — | — | 511 788,48 | 2 252 777,42 | — |   |    |
| н5400 | — | — | — | 511 790,83 | 2 252 772,61 | — |   |    |

**2. Сведения о характеристиках объекта недвижимости с кадастровым номером** 73:19:083301:513 :

| № п/п | Наименование характеристики   | Значение характеристики                                  |
|-------|---|--|
| 1     | 2   | 3  |
| 1.    | Вид объекта недвижимости  | Здание   |
| 2.    | Ранее присвоенный государственный учетный номер (инвентарный) здания, сооружения, объекта незавершенного строительства  | Инвентарный номер 23062                                  |
| 3.    | Кадастровый номер земельного участка (земельных участков), в границах которого (которых) расположены здание, сооружение, объект незавершенного строительства                                      | 73:19:083301:160   |
| 4.    | Уникальный учетный номер кадастрового квартала, в границах которого расположены здание, сооружение, объект незавершенного строительства   | 73:19:083301   |
| 5.    | Адрес здания, сооружения, объекта незавершенного строительства  | —  |
| 5.1.  | Сведения о местоположении здания, сооружения, объекта незавершенного строительства (при отсутствии адреса) в структурированном в соответствии с федеральной информационной адресной системой виде |  |
| 5.2.  | Дополнительные сведения о местоположении  | Ульяновская область, г. Ульяновск, снт. Малинка, уч. 144 |
| 6.    | Иные сведения   | —  |

**3. Пояснения к сведениям об объекте недвижимости с кадастровым номером** 73:19:083301:513 :

|    |   |
|----|---|
| 1. | — |
|----|---|

**1. Сведения о характерных точках контура объекта недвижимости с кадастровым номером** 73:19:083301:523 :

| Система координат                    |  | МСК-55, зона 2 |           |  |              |           | Зона № <u>2</u>             |  |
|--------------------------------------|--|----------------|-----------|--|--------------|-----------|-----------------------------|--|
| Обозначение характерных точек границ | Содержатся в Едином государственном реестре недвижимости |                |           | Определены в ходе выполнения комплексных кадастровых работ |              |           | Метод определения координат | Формулы, примененные для расчета средней квадратической погрешности определения координат характерных точек (Mt), м, с подставленными в такие формулы значениями и итоговые (вычисленные) значения Mt, м |
|                                      | координаты, м  |                | Радиус, м | координаты, м  |              | Радиус, м |                             |  |
|                                      | X  | Y              | R         | X  | Y            | R         |                             |  |
| 1                                    | 2  | 3              | 4         | 5  | 6            | 7         | 8                           | 9  |
| н1332О                               | —  | —              | —         | 511 764,80   | 2 252 741,99 | —         | —                           | Mt   |
| н1333О                               | —  | —              | —         | 511 767,69   | 2 252 743,35 | —         |                             |  |
| н1334О                               | —  | —              | —         | 511 765,59   | 2 252 747,84 | —         |                             |  |
| н1335О                               | —  | —              | —         | 511 762,69   | 2 252 746,47 | —         |                             |  |
| н1332О                               | —  | —              | —         | 511 764,80   | 2 252 741,99 | —         |                             |  |

**2. Сведения о характеристиках объекта недвижимости с кадастровым номером** 73:19:083301:523 :

| № п/п | Наименование характеристики   | Значение характеристики                                   |
|-------|---|---|
| 1     | 2   | 3   |
| 1.    | Вид объекта недвижимости  | Здание  |
| 2.    | Ранее присвоенный государственный учетный номер (инвентарный) здания, сооружения, объекта незавершенного строительства  | Инвентарный номер 23062                                   |
| 3.    | Кадастровый номер земельного участка (земельных участков), в границах которого (которых) расположены здание, сооружение, объект незавершенного строительства                                      | 73:19:083301:167  |
| 4.    | Уникальный учетный номер кадастрового квартала, в границах которого расположены здание, сооружение, объект незавершенного строительства   | 73:19:083301  |
| 5.    | Адрес здания, сооружения, объекта незавершенного строительства  | —   |
| 5.1.  | Сведения о местоположении здания, сооружения, объекта незавершенного строительства (при отсутствии адреса) в структурированном в соответствии с федеральной информационной адресной системой виде |   |
| 5.2.  | Дополнительные сведения о местоположении  | Ульяновская область, г. Ульяновск, СНТ "Малинка", уч. 153 |



|    |               |   |
|----|---------------|---|
| 1  | 2             | 3 |
| 6. | Иные сведения | — |

**3. Пояснения к сведениям об объекте недвижимости с кадастровым номером** 73:19:083301:523 :

|    |   |
|----|---|
| 1. | — |
|----|---|

**1. Сведения о характерных точках контура объекта недвижимости с кадастровым номером** 73:19:083301:534 :

|                   |                       |                 |
|-------------------|-----------------------|-----------------|
| Система координат | <u>МСК-55, зона 2</u> | Зона № <u>2</u> |
|-------------------|-----------------------|-----------------|

| Обозначение характерных точек границ | Содержатся в Едином государственном реестре недвижимости |   |           | Определены в ходе выполнения комплексных кадастровых работ |              |           | Метод определения координат | Формулы, примененные для расчета средней квадратической погрешности определения координат характерных точек (Mt), м, с подставленными в такие формулы значениями и итоговые (вычисленные) значения Mt, м |
|--------------------------------------|--|---|-----------|--|--------------|-----------|-----------------------------|--|
|                                      | координаты, м  |   | Радиус, м | координаты, м  |              | Радиус, м |                             |  |
|                                      | X  | Y | R         | X  | Y            | R         |                             |  |
| 1                                    | 2  | 3 | 4         | 5  | 6            | 7         | 8                           | 9  |
| n1348O                               | —  | — | —         | 511 750,85   | 2 252 734,02 | —         | —                           | Mt   |
| n1349O                               | —  | — | —         | 511 748,31   | 2 252 739,70 | —         |                             |  |
| n1350O                               | —  | — | —         | 511 743,89   | 2 252 737,72 | —         |                             |  |
| n1351O                               | —  | — | —         | 511 746,43   | 2 252 732,04 | —         |                             |  |
| n1348O                               | —  | — | —         | 511 750,85   | 2 252 734,02 | —         |                             |  |

**2. Сведения о характеристиках объекта недвижимости с кадастровым номером** 73:19:083301:534 :

| № п/п | Наименование характеристики  | Значение характеристики |
|-------|--|-------------------------|
| 1     | 2  | 3                       |
| 1.    | Вид объекта недвижимости   | Здание                  |
| 2.    | Ранее присвоенный государственный учетный номер (инвентарный) здания, сооружения, объекта незавершенного строительства                                       | Инвентарный номер 23062 |
| 3.    | Кадастровый номер земельного участка (земельных участков), в границах которого (которых) расположены здание, сооружение, объект незавершенного строительства | 73:19:083301:178        |
| 4.    | Уникальный учетный номер кадастрового квартала, в границах которого расположены здание, сооружение, объект незавершенного строительства                      | 73:19:083301            |

|      |   |  |
|------|---|--|
| 1    | 2   | 3  |
| 5.   | Адрес здания, сооружения, объекта незавершенного строительства  | —  |
| 5.1. | Сведения о местоположении здания, сооружения, объекта незавершенного строительства (при отсутствии адреса) в структурированном в соответствии с федеральной информационной адресной системой виде |  |
| 5.2. | Дополнительные сведения о местоположении  | Ульяновская область, г. Ульяновск, снт. Малинка, уч. 163 |
| 6.   | Иные сведения   | —  |

**3. Пояснения к сведениям об объекте недвижимости с кадастровым номером** 73:19:083301:534 :

1. —

**1. Сведения о характерных точках контура объекта недвижимости с кадастровым номером** 73:19:083301:535 :

Система координат МСК-55, зона 2 Зона № 2

| Обозначение характерных точек границ | Содержатся в Едином государственном реестре недвижимости |   |           | Определены в ходе выполнения комплексных кадастровых работ |              |           | Метод определения координат | Формулы, примененные для расчета средней квадратической погрешности определения координат характерных точек (Mt), м, с подставленными в такие формулы значениями и итоговые (вычисленные) значения Mt, м |
|--------------------------------------|--|---|-----------|--|--------------|-----------|-----------------------------|--|
|                                      | координаты, м  |   | Радиус, м | координаты, м  |              | Радиус, м |                             |  |
|                                      | X  | Y | R         | X  | Y            | R         |                             |  |
| 1                                    | 2  | 3 | 4         | 5  | 6            | 7         | 8                           | 9  |
| н13520                               | —  | — | —         | 511 743,55   | 2 252 749,36 | —         | —                           | Mt   |
| н13530                               | —  | — | —         | 511 741,42   | 2 252 753,79 | —         |                             |  |
| н13540                               | —  | — | —         | 511 736,43   | 2 252 751,40 | —         |                             |  |
| н13550                               | —  | — | —         | 511 738,56   | 2 252 746,97 | —         |                             |  |
| н13520                               | —  | — | —         | 511 743,55   | 2 252 749,36 | —         |                             |  |

**2. Сведения о характеристиках объекта недвижимости с кадастровым номером** 73:19:083301:535 :

| № п/п | Наименование характеристики  | Значение характеристики |
|-------|--|-------------------------|
| 1     | 2  | 3                       |
| 1.    | Вид объекта недвижимости   | Здание                  |
| 2.    | Ранее присвоенный государственный учетный номер (инвентарный) здания, сооружения, объекта незавершенного строительства | Инвентарный номер 23062 |

| 1    | 2   | 3  |
|------|---|--|
| 3.   | Кадастровый номер земельного участка (земельных участков), в границах которого (которых) расположены здание, сооружение, объект незавершенного строительства                                      | 73:19:083301:179   |
| 4.   | Уникальный учетный номер кадастрового квартала, в границах которого расположены здание, сооружение, объект незавершенного строительства   | 73:19:083301   |
| 5.   | Адрес здания, сооружения, объекта незавершенного строительства  | —  |
| 5.1. | Сведения о местоположении здания, сооружения, объекта незавершенного строительства (при отсутствии адреса) в структурированном в соответствии с федеральной информационной адресной системой виде |  |
| 5.2. | Дополнительные сведения о местоположении  | Ульяновская область, г. Ульяновск, снт. Малинка, уч. 164 |
| 6.   | Иные сведения   | —  |

**3. Пояснения к сведениям об объекте недвижимости с кадастровым номером** 73:19:083301:535 :

|    |   |
|----|---|
| 1. | — |
|----|---|

**1. Сведения о характерных точках контура объекта недвижимости с кадастровым номером** 73:19:083301:544 :

Система координат МСК-55, зона 2 Зона № 2

| Обозначение характерных точек границ | Содержатся в Едином государственном реестре недвижимости |   |           | Определены в ходе выполнения комплексных кадастровых работ |              |           | Метод определения координат | Формулы, примененные для расчета средней квадратической погрешности определения координат характерных точек (Mt), м, с подставленными в такие формулы значениями и итоговые (вычисленные) значения Mt, м |
|--------------------------------------|--|---|-----------|--|--------------|-----------|-----------------------------|--|
|                                      | координаты, м  |   | Радиус, м | координаты, м  |              | Радиус, м |                             |  |
|                                      | X  | Y | R         | X  | Y            | R         |                             |  |
| 1                                    | 2  | 3 | 4         | 5  | 6            | 7         | 8                           | 9  |
| н13600                               | —  | — | —         | 511 729,44   | 2 252 700,28 | —         | —                           | Mt   |
| н13610                               | —  | — | —         | 511 727,65   | 2 252 704,34 | —         |                             |  |
| н13620                               | —  | — | —         | 511 722,12   | 2 252 701,90 | —         |                             |  |
| н13630                               | —  | — | —         | 511 723,91   | 2 252 697,84 | —         |                             |  |
| н13600                               | —  | — | —         | 511 729,44   | 2 252 700,28 | —         |                             |  |

**2. Сведения о характеристиках объекта недвижимости с кадастровым номером** 73:19:083301:544 :

| № п/п | Наименование характеристики | Значение характеристики |
|-------|-----------------------------|-------------------------|
|-------|-----------------------------|-------------------------|

| 1    | 2   | 3  |
|------|---|--|
| 1.   | Вид объекта недвижимости  | Здание   |
| 2.   | Ранее присвоенный государственный учетный номер (инвентарный) здания, сооружения, объекта незавершенного строительства  | Инвентарный номер 23062                                  |
| 3.   | Кадастровый номер земельного участка (земельных участков), в границах которого (которых) расположены здание, сооружение, объект незавершенного строительства                                      | 73:19:083301:186   |
| 4.   | Уникальный учетный номер кадастрового квартала, в границах которого расположены здание, сооружение, объект незавершенного строительства   | 73:19:083301   |
| 5.   | Адрес здания, сооружения, объекта незавершенного строительства  | —  |
| 5.1. | Сведения о местоположении здания, сооружения, объекта незавершенного строительства (при отсутствии адреса) в структурированном в соответствии с федеральной информационной адресной системой виде |  |
| 5.2. | Дополнительные сведения о местоположении  | Ульяновская область, г. Ульяновск, снт. Малинка, уч. 172 |
| 6.   | Иные сведения   | —  |

**3. Пояснения к сведениям об объекте недвижимости с кадастровым номером** 73:19:083301:544 :

1. —

**1. Сведения о характерных точках контура объекта недвижимости с кадастровым номером** 73:19:083301:545 :

Система координат МСК-55, зона 2 Зона № 2

| Обозначение характерных точек границ | Содержатся в Едином государственном реестре недвижимости |   |           | Определены в ходе выполнения комплексных кадастровых работ |              |           | Метод определения координат | Формулы, примененные для расчета средней квадратической погрешности определения координат характерных точек (Mt), м, с подставленными в такие формулы значениями и итоговые (вычисленные) значения Mt, м |
|--------------------------------------|--|---|-----------|--|--------------|-----------|-----------------------------|--|
|                                      | координаты, м  |   | Радиус, м | координаты, м  |              | Радиус, м |                             |  |
|                                      | X  | Y | R         | X  | Y            | R         |                             |  |
| 1                                    | 2  | 3 | 4         | 5  | 6            | 7         | 8                           | 9  |
| n1364O                               | —  | — | —         | 511 719,78   | 2 252 719,83 | —         | —                           | Mt   |
| n1365O                               | —  | — | —         | 511 717,81   | 2 252 724,13 | —         |                             |  |
| n1366O                               | —  | — | —         | 511 712,16   | 2 252 721,54 | —         |                             |  |
| n1367O                               | —  | — | —         | 511 714,14   | 2 252 717,24 | —         |                             |  |

|        |   |   |   |            |              |   |   |    |
|--------|---|---|---|------------|--------------|---|---|----|
| 1      | 2 | 3 | 4 | 5          | 6            | 7 | 8 | 9  |
| н13640 | — | — | — | 511 719,78 | 2 252 719,83 | — | — | Mt |

**2. Сведения о характеристиках объекта недвижимости с кадастровым номером** 73:19:083301:545 :

| № п/п | Наименование характеристики   | Значение характеристики                                  |
|-------|---|--|
| 1     | 2   | 3  |
| 1.    | Вид объекта недвижимости  | Здание   |
| 2.    | Ранее присвоенный государственный учетный номер (инвентарный) здания, сооружения, объекта незавершенного строительства  | Инвентарный номер 23062                                  |
| 3.    | Кадастровый номер земельного участка (земельных участков), в границах которого (которых) расположены здание, сооружение, объект незавершенного строительства                                      | 73:19:083301:187   |
| 4.    | Уникальный учетный номер кадастрового квартала, в границах которого расположены здание, сооружение, объект незавершенного строительства   | 73:19:083301   |
| 5.    | Адрес здания, сооружения, объекта незавершенного строительства  | —  |
| 5.1.  | Сведения о местоположении здания, сооружения, объекта незавершенного строительства (при отсутствии адреса) в структурированном в соответствии с федеральной информационной адресной системой виде |  |
| 5.2.  | Дополнительные сведения о местоположении  | Ульяновская область, г. Ульяновск, снт. Малинка, уч. 173 |
| 6.    | Иные сведения   | —  |

**3. Пояснения к сведениям об объекте недвижимости с кадастровым номером** 73:19:083301:545 :

|    |   |
|----|---|
| 1. | — |
|----|---|

**1. Сведения о характерных точках контура объекта недвижимости с кадастровым номером** 73:19:083301:546 :

|                                      |  |                |           |  |   |           |                             |  |   |
|--------------------------------------|--|----------------|-----------|--|---|-----------|-----------------------------|--|---|
| Система координат                    |  | МСК-55, зона 2 |           |  |   |           | Зона №                      |  | 2 |
| Обозначение характерных точек границ | Содержатся в Едином государственном реестре недвижимости |                |           | Определены в ходе выполнения комплексных кадастровых работ |   |           | Метод определения координат | Формулы, примененные для расчета средней квадратической погрешности определения координат характерных точек (Mt), м, с подставленными в такие формулы значениями и итоговые (вычисленные) значения Mt, м |   |
|                                      | координаты, м  |                | Радиус, м | координаты, м  |   | Радиус, м |                             |  |   |
|                                      | X  | Y              | R         | X  | Y | R         |                             |  |   |
| 1                                    | 2  | 3              | 4         | 5  | 6 | 7         | 8                           | 9  |   |

| 1      | 2 | 3 | 4 | 5          | 6            | 7 | 8 | 9  |
|--------|---|---|---|------------|--------------|---|---|----|
| н13680 | — | — | — | 511 705,18 | 2 252 735,83 | — | — | Mt |
| н13690 | — | — | — | 511 707,30 | 2 252 731,62 | — |   |    |
| н13700 | — | — | — | 511 712,78 | 2 252 734,38 | — |   |    |
| н13710 | — | — | — | 511 710,66 | 2 252 738,59 | — |   |    |
| н13680 | — | — | — | 511 705,18 | 2 252 735,83 | — |   |    |

**2. Сведения о характеристиках объекта недвижимости с кадастровым номером** 73:19:083301:546 :

| № п/п | Наименование характеристики   | Значение характеристики                                  |
|-------|---|--|
| 1     | 2   | 3  |
| 1.    | Вид объекта недвижимости  | Здание   |
| 2.    | Ранее присвоенный государственный учетный номер (инвентарный) здания, сооружения, объекта незавершенного строительства  | Инвентарный номер 23062                                  |
| 3.    | Кадастровый номер земельного участка (земельных участков), в границах которого (которых) расположены здание, сооружение, объект незавершенного строительства                                      | 73:19:083301:188   |
| 4.    | Уникальный учетный номер кадастрового квартала, в границах которого расположены здание, сооружение, объект незавершенного строительства   | 73:19:083301   |
| 5.    | Адрес здания, сооружения, объекта незавершенного строительства  | —  |
| 5.1.  | Сведения о местоположении здания, сооружения, объекта незавершенного строительства (при отсутствии адреса) в структурированном в соответствии с федеральной информационной адресной системой виде |  |
| 5.2.  | Дополнительные сведения о местоположении  | Ульяновская область, г. Ульяновск, снт. Малинка, уч. 174 |
| 6.    | Иные сведения   | —  |

**3. Пояснения к сведениям об объекте недвижимости с кадастровым номером** 73:19:083301:546 :

|    |   |
|----|---|
| 1. | — |
|----|---|

**1. Сведения о характерных точках контура объекта недвижимости с кадастровым номером** 73:19:083301:547 :

| Система координат                    |  | МСК-55, зона 2 |           |  |              |           | Зона № <u>2</u>             |  |
|--------------------------------------|--|----------------|-----------|--|--------------|-----------|-----------------------------|--|
| Обозначение характерных точек границ | Содержатся в Едином государственном реестре недвижимости |                |           | Определены в ходе выполнения комплексных кадастровых работ |              |           | Метод определения координат | Формулы, примененные для расчета средней квадратической погрешности определения координат характерных точек (Mt), м, с подставленными в такие формулы значениями и итоговые (вычисленные) значения Mt, м |
|                                      | координаты, м  |                | Радиус, м | координаты, м  |              | Радиус, м |                             |  |
|                                      | X  | Y              | R         | X  | Y            | R         |                             |  |
| 1                                    | 2  | 3              | 4         | 5  | 6            | 7         | 8                           | 9  |
| н1372О                               | —  | —              | —         | 511 703,89   | 2 252 749,58 | —         | —                           | Mt   |
| н1373О                               | —  | —              | —         | 511 702,46   | 2 252 752,67 | —         |                             |  |
| н1374О                               | —  | —              | —         | 511 697,91   | 2 252 750,55 | —         |                             |  |
| н1375О                               | —  | —              | —         | 511 699,34   | 2 252 747,46 | —         |                             |  |
| н1372О                               | —  | —              | —         | 511 703,89   | 2 252 749,58 | —         |                             |  |

**2. Сведения о характеристиках объекта недвижимости с кадастровым номером** 73:19:083301:547 :

| № п/п | Наименование характеристики   | Значение характеристики                                  |
|-------|---|--|
| 1     | 2   | 3  |
| 1.    | Вид объекта недвижимости  | Здание   |
| 2.    | Ранее присвоенный государственный учетный номер (инвентарный) здания, сооружения, объекта незавершенного строительства  | Инвентарный номер 23062                                  |
| 3.    | Кадастровый номер земельного участка (земельных участков), в границах которого (которых) расположены здание, сооружение, объект незавершенного строительства                                      | 73:19:083301:189   |
| 4.    | Уникальный учетный номер кадастрового квартала, в границах которого расположены здание, сооружение, объект незавершенного строительства   | 73:19:083301   |
| 5.    | Адрес здания, сооружения, объекта незавершенного строительства  | —  |
| 5.1.  | Сведения о местоположении здания, сооружения, объекта незавершенного строительства (при отсутствии адреса) в структурированном в соответствии с федеральной информационной адресной системой виде |  |
| 5.2.  | Дополнительные сведения о местоположении  | Ульяновская область, г. Ульяновск, снт. Малинка, уч. 175 |

|    |               |   |
|----|---------------|---|
| 1  | 2             | 3 |
| 6. | Иные сведения | — |

**3. Пояснения к сведениям об объекте недвижимости с кадастровым номером 73:19:083301:547 :**

|    |   |
|----|---|
| 1. | — |
|----|---|

**1. Сведения о характерных точках контура объекта недвижимости с кадастровым номером 73:19:083301:555 :**

|                   |                       |                 |
|-------------------|-----------------------|-----------------|
| Система координат | <u>МСК-55, зона 2</u> | Зона № <u>2</u> |
|-------------------|-----------------------|-----------------|

| Обозначение характерных точек границ | Содержатся в Едином государственном реестре недвижимости |   |           | Определены в ходе выполнения комплексных кадастровых работ |              |           | Метод определения координат | Формулы, примененные для расчета средней квадратической погрешности определения координат характерных точек (Mt), м, с подставленными в такие формулы значениями и итоговые (вычисленные) значения Mt, м |
|--------------------------------------|--|---|-----------|--|--------------|-----------|-----------------------------|--|
|                                      | координаты, м  |   | Радиус, м | координаты, м  |              | Радиус, м |                             |  |
|                                      | X  | Y | R         | X  | Y            | R         |                             |  |
| 1                                    | 2  | 3 | 4         | 5  | 6            | 7         | 8                           | 9  |
| н13760                               | —  | — | —         | 511 709,86   | 2 252 690,93 | —         | —                           | Mt   |
| н13770                               | —  | — | —         | 511 708,32   | 2 252 694,51 | —         |                             |  |
| н13780                               | —  | — | —         | 511 703,44   | 2 252 692,41 | —         |                             |  |
| н13790                               | —  | — | —         | 511 704,98   | 2 252 688,83 | —         |                             |  |
| н13760                               | —  | — | —         | 511 709,86   | 2 252 690,93 | —         |                             |  |

**2. Сведения о характеристиках объекта недвижимости с кадастровым номером 73:19:083301:555 :**

| № п/п | Наименование характеристики  | Значение характеристики |
|-------|--|-------------------------|
| 1     | 2  | 3                       |
| 1.    | Вид объекта недвижимости   | Здание                  |
| 2.    | Ранее присвоенный государственный учетный номер (инвентарный) здания, сооружения, объекта незавершенного строительства                                       | Инвентарный номер 23062 |
| 3.    | Кадастровый номер земельного участка (земельных участков), в границах которого (которых) расположены здание, сооружение, объект незавершенного строительства | 73:19:083301:194        |
| 4.    | Уникальный учетный номер кадастрового квартала, в границах которого расположены здание, сооружение, объект незавершенного строительства                      | 73:19:083301            |



|      |   |  |
|------|---|--|
| 1    | 2   | 3  |
| 5.   | Адрес здания, сооружения, объекта незавершенного строительства  | —  |
| 5.1. | Сведения о местоположении здания, сооружения, объекта незавершенного строительства (при отсутствии адреса) в структурированном в соответствии с федеральной информационной адресной системой виде |  |
| 5.2. | Дополнительные сведения о местоположении  | Ульяновская область, г. Ульяновск, снт. Малинка, уч. 182 |
| 6.   | Иные сведения   | —  |

**3. Пояснения к сведениям об объекте недвижимости с кадастровым номером 73:19:083301:555 :**

|    |   |
|----|---|
| 1. | — |
|----|---|

**1. Сведения о характерных точках контура объекта недвижимости с кадастровым номером 73:19:083301:556 :**

|                   |                       |                 |
|-------------------|-----------------------|-----------------|
| Система координат | <u>МСК-55, зона 2</u> | Зона № <u>2</u> |
|-------------------|-----------------------|-----------------|

| Обозначение характерных точек границ | Содержатся в Едином государственном реестре недвижимости |   |           | Определены в ходе выполнения комплексных кадастровых работ |              |           | Метод определения координат | Формулы, примененные для расчета средней квадратической погрешности определения координат характерных точек (Mt), м, с подставленными в такие формулы значениями и итоговые (вычисленные) значения Mt, м |
|--------------------------------------|--|---|-----------|--|--------------|-----------|-----------------------------|--|
|                                      | координаты, м  |   | Радиус, м | координаты, м  |              | Радиус, м |                             |  |
|                                      | X  | Y | R         | X  | Y            | R         |                             |  |
| 1                                    | 2  | 3 | 4         | 5  | 6            | 7         | 8                           | 9  |
| н13800                               | —  | — | —         | 511 701,77   | 2 252 709,71 | —         | —                           | Mt   |
| н13810                               | —  | — | —         | 511 699,38   | 2 252 714,94 | —         |                             |  |
| н13820                               | —  | — | —         | 511 695,42   | 2 252 713,13 | —         |                             |  |
| н13830                               | —  | — | —         | 511 697,81   | 2 252 707,90 | —         |                             |  |
| н13800                               | —  | — | —         | 511 701,77   | 2 252 709,71 | —         |                             |  |

**2. Сведения о характеристиках объекта недвижимости с кадастровым номером 73:19:083301:556 :**

| № п/п | Наименование характеристики  | Значение характеристики |
|-------|--|-------------------------|
| 1     | 2  | 3                       |
| 1.    | Вид объекта недвижимости   | Здание                  |
| 2.    | Ранее присвоенный государственный учетный номер (инвентарный) здания, сооружения, объекта незавершенного строительства | Инвентарный номер 23062 |

| 1    | 2   | 3  |
|------|---|--|
| 3.   | Кадастровый номер земельного участка (земельных участков), в границах которого (которых) расположены здание, сооружение, объект незавершенного строительства                                      | 73:19:083301:195   |
| 4.   | Уникальный учетный номер кадастрового квартала, в границах которого расположены здание, сооружение, объект незавершенного строительства   | 73:19:083301   |
| 5.   | Адрес здания, сооружения, объекта незавершенного строительства  | —  |
| 5.1. | Сведения о местоположении здания, сооружения, объекта незавершенного строительства (при отсутствии адреса) в структурированном в соответствии с федеральной информационной адресной системой виде |  |
| 5.2. | Дополнительные сведения о местоположении  | Ульяновская область, г. Ульяновск, снт. Малинка, уч. 183 |
| 6.   | Иные сведения   | —  |

**3. Пояснения к сведениям об объекте недвижимости с кадастровым номером** 73:19:083301:556 :

|    |   |
|----|---|
| 1. | — |
|----|---|

**1. Сведения о характерных точках контура объекта недвижимости с кадастровым номером** 73:19:083301:557 :

Система координат МСК-55, зона 2 Зона № 2

| Обозначение характерных точек границ | Содержатся в Едином государственном реестре недвижимости |   |           | Определены в ходе выполнения комплексных кадастровых работ |              |           | Метод определения координат | Формулы, примененные для расчета средней квадратической погрешности определения координат характерных точек (Mt), м, с подставленными в такие формулы значениями и итоговые (вычисленные) значения Mt, м |
|--------------------------------------|--|---|-----------|--|--------------|-----------|-----------------------------|--|
|                                      | координаты, м  |   | Радиус, м | координаты, м  |              | Радиус, м |                             |  |
|                                      | X  | Y | R         | X  | Y            | R         |                             |  |
| 1                                    | 2  | 3 | 4         | 5  | 6            | 7         | 8                           | 9  |
| н13840                               | —  | — | —         | 511 688,43   | 2 252 723,27 | —         | —                           | Mt   |
| н13850                               | —  | — | —         | 511 693,48   | 2 252 725,66 | —         |                             |  |
| н13860                               | —  | — | —         | 511 691,59   | 2 252 729,63 | —         |                             |  |
| н13870                               | —  | — | —         | 511 686,54   | 2 252 727,24 | —         |                             |  |
| н13840                               | —  | — | —         | 511 688,43   | 2 252 723,27 | —         |                             |  |

**2. Сведения о характеристиках объекта недвижимости с кадастровым номером** 73:19:083301:557 :

| № п/п | Наименование характеристики | Значение характеристики |
|-------|-----------------------------|-------------------------|
|-------|-----------------------------|-------------------------|

| 1    | 2   | 3  |
|------|---|--|
| 1.   | Вид объекта недвижимости  | Здание   |
| 2.   | Ранее присвоенный государственный учетный номер (инвентарный) здания, сооружения, объекта незавершенного строительства  | Инвентарный номер 23062                                  |
| 3.   | Кадастровый номер земельного участка (земельных участков), в границах которого (которых) расположены здание, сооружение, объект незавершенного строительства                                      | 73:19:083301:196   |
| 4.   | Уникальный учетный номер кадастрового квартала, в границах которого расположены здание, сооружение, объект незавершенного строительства   | 73:19:083301   |
| 5.   | Адрес здания, сооружения, объекта незавершенного строительства  | —  |
| 5.1. | Сведения о местоположении здания, сооружения, объекта незавершенного строительства (при отсутствии адреса) в структурированном в соответствии с федеральной информационной адресной системой виде |  |
| 5.2. | Дополнительные сведения о местоположении  | Ульяновская область, г. Ульяновск, снт. Малинка, уч. 184 |
| 6.   | Иные сведения   | —  |

**3. Пояснения к сведениям об объекте недвижимости с кадастровым номером** 73:19:083301:557 :

1. —

**1. Сведения о характерных точках контура объекта недвижимости с кадастровым номером** 73:19:083301:558 :

Система координат МСК-55, зона 2 Зона № 2

| Обозначение характерных точек границ | Содержатся в Едином государственном реестре недвижимости |   |           | Определены в ходе выполнения комплексных кадастровых работ |              |           | Метод определения координат | Формулы, примененные для расчета средней квадратической погрешности определения координат характерных точек (Mt), м, с подставленными в такие формулы значениями и итоговые (вычисленные) значения Mt, м |
|--------------------------------------|--|---|-----------|--|--------------|-----------|-----------------------------|--|
|                                      | координаты, м  |   | Радиус, м | координаты, м  |              | Радиус, м |                             |  |
|                                      | X  | Y | R         | X  | Y            | R         |                             |  |
| 1                                    | 2  | 3 | 4         | 5  | 6            | 7         | 8                           | 9  |
| н1388О                               | —  | — | —         | 511 686,77   | 2 252 740,26 | —         | —                           | Mt   |
| н1389О                               | —  | — | —         | 511 684,80   | 2 252 744,28 | —         |                             |  |
| н1390О                               | —  | — | —         | 511 679,46   | 2 252 741,66 | —         |                             |  |
| н1391О                               | —  | — | —         | 511 681,43   | 2 252 737,64 | —         |                             |  |



| 1      | 2 | 3 | 4 | 5          | 6            | 7 | 8 | 9  |
|--------|---|---|---|------------|--------------|---|---|----|
| н13960 | — | — | — | 511 669,77 | 2 252 697,09 | — | — | Мт |
| н13970 | — | — | — | 511 667,85 | 2 252 700,99 | — |   |    |
| н13980 | — | — | — | 511 662,24 | 2 252 698,24 | — |   |    |
| н13990 | — | — | — | 511 664,16 | 2 252 694,33 | — |   |    |
| н13960 | — | — | — | 511 669,77 | 2 252 697,09 | — |   |    |

**2. Сведения о характеристиках объекта недвижимости с кадастровым номером** 73:19:083301:567 :

| № п/п | Наименование характеристики   | Значение характеристики                                  |
|-------|---|--|
| 1     | 2   | 3  |
| 1.    | Вид объекта недвижимости  | Здание   |
| 2.    | Ранее присвоенный государственный учетный номер (инвентарный) здания, сооружения, объекта незавершенного строительства  | Инвентарный номер 23062                                  |
| 3.    | Кадастровый номер земельного участка (земельных участков), в границах которого (которых) расположены здание, сооружение, объект незавершенного строительства                                      | 73:19:083301:204   |
| 4.    | Уникальный учетный номер кадастрового квартала, в границах которого расположены здание, сооружение, объект незавершенного строительства   | 73:19:083301   |
| 5.    | Адрес здания, сооружения, объекта незавершенного строительства  | —  |
| 5.1.  | Сведения о местоположении здания, сооружения, объекта незавершенного строительства (при отсутствии адреса) в структурированном в соответствии с федеральной информационной адресной системой виде |  |
| 5.2.  | Дополнительные сведения о местоположении  | Ульяновская область, г. Ульяновск, снт. Малинка, уч. 193 |
| 6.    | Иные сведения   | —  |

**3. Пояснения к сведениям об объекте недвижимости с кадастровым номером** 73:19:083301:567 :

|    |   |
|----|---|
| 1. | — |
|----|---|

**1. Сведения о характерных точках контура объекта недвижимости с кадастровым номером** 73:19:083301:578 :

| Система координат                    |  | МСК-55, зона 2 |           |  |              |           | Зона № <u>2</u>             |  |
|--------------------------------------|--|----------------|-----------|--|--------------|-----------|-----------------------------|--|
| Обозначение характерных точек границ | Содержатся в Едином государственном реестре недвижимости |                |           | Определены в ходе выполнения комплексных кадастровых работ |              |           | Метод определения координат | Формулы, примененные для расчета средней квадратической погрешности определения координат характерных точек (Mt), м, с подставленными в такие формулы значениями и итоговые (вычисленные) значения Mt, м |
|                                      | координаты, м  |                | Радиус, м | координаты, м  |              | Радиус, м |                             |  |
|                                      | X  | Y              | R         | X  | Y            | R         |                             |  |
| 1                                    | 2  | 3              | 4         | 5  | 6            | 7         | 8                           | 9  |
| н14080                               | —  | —              | —         | 511 661,28   | 2 252 666,37 | —         | —                           | Mt   |
| н14090                               | —  | —              | —         | 511 658,83   | 2 252 671,74 | —         |                             |  |
| н14100                               | —  | —              | —         | 511 654,74   | 2 252 669,87 | —         |                             |  |
| н14110                               | —  | —              | —         | 511 657,19   | 2 252 664,51 | —         |                             |  |
| н14080                               | —  | —              | —         | 511 661,28   | 2 252 666,37 | —         |                             |  |

**2. Сведения о характеристиках объекта недвижимости с кадастровым номером** 73:19:083301:578 :

| № п/п | Наименование характеристики   | Значение характеристики                                  |
|-------|---|--|
| 1     | 2   | 3  |
| 1.    | Вид объекта недвижимости  | Здание   |
| 2.    | Ранее присвоенный государственный учетный номер (инвентарный) здания, сооружения, объекта незавершенного строительства  | Инвентарный номер 23062                                  |
| 3.    | Кадастровый номер земельного участка (земельных участков), в границах которого (которых) расположены здание, сооружение, объект незавершенного строительства                                      | 73:19:083301:210   |
| 4.    | Уникальный учетный номер кадастрового квартала, в границах которого расположены здание, сооружение, объект незавершенного строительства   | 73:19:083301   |
| 5.    | Адрес здания, сооружения, объекта незавершенного строительства  | —  |
| 5.1.  | Сведения о местоположении здания, сооружения, объекта незавершенного строительства (при отсутствии адреса) в структурированном в соответствии с федеральной информационной адресной системой виде |  |
| 5.2.  | Дополнительные сведения о местоположении  | Ульяновская область, г. Ульяновск, снт. Малинка, уч. 202 |

|    |               |   |
|----|---------------|---|
| 1  | 2             | 3 |
| 6. | Иные сведения | — |

**3. Пояснения к сведениям об объекте недвижимости с кадастровым номером** 73:19:083301:578 :

|    |   |
|----|---|
| 1. | — |
|----|---|

**1. Сведения о характерных точках контура объекта недвижимости с кадастровым номером** 73:19:083301:579 :

|                   |                       |                 |
|-------------------|-----------------------|-----------------|
| Система координат | <u>МСК-55, зона 2</u> | Зона № <u>2</u> |
|-------------------|-----------------------|-----------------|

| Обозначение характерных точек границ | Содержатся в Едином государственном реестре недвижимости |   |           | Определены в ходе выполнения комплексных кадастровых работ |              |           | Метод определения координат | Формулы, примененные для расчета средней квадратической погрешности определения координат характерных точек (Mt), м, с подставленными в такие формулы значениями и итоговые (вычисленные) значения Mt, м |
|--------------------------------------|--|---|-----------|--|--------------|-----------|-----------------------------|--|
|                                      | координаты, м  |   | Радиус, м | координаты, м  |              | Радиус, м |                             |  |
|                                      | X  | Y | R         | X  | Y            | R         |                             |  |
| 1                                    | 2  | 3 | 4         | 5  | 6            | 7         | 8                           | 9  |
| n1412O                               | —  | — | —         | 511 650,14   | 2 252 686,51 | —         | —                           | Mt   |
| n1413O                               | —  | — | —         | 511 648,03   | 2 252 690,71 | —         |                             |  |
| n1414O                               | —  | — | —         | 511 642,59   | 2 252 687,98 | —         |                             |  |
| n1415O                               | —  | — | —         | 511 644,70   | 2 252 683,78 | —         |                             |  |
| n1412O                               | —  | — | —         | 511 650,14   | 2 252 686,51 | —         |                             |  |

**2. Сведения о характеристиках объекта недвижимости с кадастровым номером** 73:19:083301:579 :

| № п/п | Наименование характеристики  | Значение характеристики |
|-------|--|-------------------------|
| 1     | 2  | 3                       |
| 1.    | Вид объекта недвижимости   | Здание                  |
| 2.    | Ранее присвоенный государственный учетный номер (инвентарный) здания, сооружения, объекта незавершенного строительства                                       | Инвентарный номер 23062 |
| 3.    | Кадастровый номер земельного участка (земельных участков), в границах которого (которых) расположены здание, сооружение, объект незавершенного строительства | 73:19:083301:211        |
| 4.    | Уникальный учетный номер кадастрового квартала, в границах которого расположены здание, сооружение, объект незавершенного строительства                      | 73:19:083301            |

|      |   |  |
|------|---|--|
| 1    | 2   | 3  |
| 5.   | Адрес здания, сооружения, объекта незавершенного строительства  | —  |
| 5.1. | Сведения о местоположении здания, сооружения, объекта незавершенного строительства (при отсутствии адреса) в структурированном в соответствии с федеральной информационной адресной системой виде |  |
| 5.2. | Дополнительные сведения о местоположении  | Ульяновская область, г. Ульяновск, снт. Малинка, уч. 203 |
| 6.   | Иные сведения   | —  |

**3. Пояснения к сведениям об объекте недвижимости с кадастровым номером** 73:19:083301:579 :

|    |   |
|----|---|
| 1. | — |
|----|---|

**1. Сведения о характерных точках контура объекта недвижимости с кадастровым номером** 73:19:083301:580 :

|                   |                       |        |          |
|-------------------|-----------------------|--------|----------|
| Система координат | <u>МСК-55, зона 2</u> | Зона № | <u>2</u> |
|-------------------|-----------------------|--------|----------|

| Обозначение характерных точек границ | Содержатся в Едином государственном реестре недвижимости |   |           | Определены в ходе выполнения комплексных кадастровых работ |              |           | Метод определения координат | Формулы, примененные для расчета средней квадратической погрешности определения координат характерных точек (Mt), м, с подставленными в такие формулы значениями и итоговые (вычисленные) значения Mt, м |
|--------------------------------------|--|---|-----------|--|--------------|-----------|-----------------------------|--|
|                                      | координаты, м  |   | Радиус, м | координаты, м  |              | Радиус, м |                             |  |
|                                      | X  | Y | R         | X  | Y            | R         |                             |  |
| 1                                    | 2  | 3 | 4         | 5  | 6            | 7         | 8                           | 9  |
| n1416O                               | —  | — | —         | 511 643,05   | 2 252 701,84 | —         | —                           | Mt   |
| n1417O                               | —  | — | —         | 511 641,18   | 2 252 705,71 | —         |                             |  |
| n1418O                               | —  | — | —         | 511 636,56   | 2 252 703,48 | —         |                             |  |
| n1419O                               | —  | — | —         | 511 638,43   | 2 252 699,61 | —         |                             |  |
| n1416O                               | —  | — | —         | 511 643,05   | 2 252 701,84 | —         |                             |  |

**2. Сведения о характеристиках объекта недвижимости с кадастровым номером** 73:19:083301:580 :

| № п/п | Наименование характеристики  | Значение характеристики |
|-------|--|-------------------------|
| 1     | 2  | 3                       |
| 1.    | Вид объекта недвижимости   | Здание                  |
| 2.    | Ранее присвоенный государственный учетный номер (инвентарный) здания, сооружения, объекта незавершенного строительства | Инвентарный номер 23062 |



| 1    | 2   | 3  |
|------|---|--|
| 3.   | Кадастровый номер земельного участка (земельных участков), в границах которого (которых) расположены здание, сооружение, объект незавершенного строительства                                      | 73:19:083301:212   |
| 4.   | Уникальный учетный номер кадастрового квартала, в границах которого расположены здание, сооружение, объект незавершенного строительства   | 73:19:083301   |
| 5.   | Адрес здания, сооружения, объекта незавершенного строительства  | —  |
| 5.1. | Сведения о местоположении здания, сооружения, объекта незавершенного строительства (при отсутствии адреса) в структурированном в соответствии с федеральной информационной адресной системой виде |  |
| 5.2. | Дополнительные сведения о местоположении  | Ульяновская область, г. Ульяновск, снт. Малинка, уч. 204 |
| 6.   | Иные сведения   | —  |

**3. Пояснения к сведениям об объекте недвижимости с кадастровым номером** 73:19:083301:580 :

|    |   |
|----|---|
| 1. | — |
|----|---|

**1. Сведения о характерных точках контура объекта недвижимости с кадастровым номером** 73:19:083301:581 :

Система координат МСК-55, зона 2 Зона № 2

| Обозначение характерных точек границ | Содержатся в Едином государственном реестре недвижимости |   |           | Определены в ходе выполнения комплексных кадастровых работ |              |           | Метод определения координат | Формулы, примененные для расчета средней квадратической погрешности определения координат характерных точек (Mt), м, с подставленными в такие формулы значениями и итоговые (вычисленные) значения Mt, м |
|--------------------------------------|--|---|-----------|--|--------------|-----------|-----------------------------|--|
|                                      | координаты, м  |   | Радиус, м | координаты, м  |              | Радиус, м |                             |  |
|                                      | X  | Y | R         | X  | Y            | R         |                             |  |
| 1                                    | 2  | 3 | 4         | 5  | 6            | 7         | 8                           | 9  |
| н14200                               | —  | — | —         | 511 631,20   | 2 252 713,05 | —         | —                           | Mt   |
| н14210                               | —  | — | —         | 511 636,51   | 2 252 715,42 | —         |                             |  |
| н14220                               | —  | — | —         | 511 634,64   | 2 252 719,59 | —         |                             |  |
| н14230                               | —  | — | —         | 511 629,33   | 2 252 717,22 | —         |                             |  |
| н14200                               | —  | — | —         | 511 631,20   | 2 252 713,05 | —         |                             |  |

**2. Сведения о характеристиках объекта недвижимости с кадастровым номером** 73:19:083301:581 :

| № п/п | Наименование характеристики | Значение характеристики |
|-------|-----------------------------|-------------------------|
|-------|-----------------------------|-------------------------|

| 1    | 2   | 3  |
|------|---|--|
| 1.   | Вид объекта недвижимости  | Здание   |
| 2.   | Ранее присвоенный государственный учетный номер (инвентарный) здания, сооружения, объекта незавершенного строительства  | Инвентарный номер 23062                                  |
| 3.   | Кадастровый номер земельного участка (земельных участков), в границах которого (которых) расположены здание, сооружение, объект незавершенного строительства                                      | 73:19:083301:213   |
| 4.   | Уникальный учетный номер кадастрового квартала, в границах которого расположены здание, сооружение, объект незавершенного строительства   | 73:19:083301   |
| 5.   | Адрес здания, сооружения, объекта незавершенного строительства  | —  |
| 5.1. | Сведения о местоположении здания, сооружения, объекта незавершенного строительства (при отсутствии адреса) в структурированном в соответствии с федеральной информационной адресной системой виде |  |
| 5.2. | Дополнительные сведения о местоположении  | Ульяновская область, г. Ульяновск, снт. Малинка, уч. 205 |
| 6.   | Иные сведения   | —  |

**3. Пояснения к сведениям об объекте недвижимости с кадастровым номером** 73:19:083301:581 :

1. —

**1. Сведения о характерных точках контура объекта недвижимости с кадастровым номером** 73:19:083301:589 :

Система координат МСК-55, зона 2 Зона № 2

| Обозначение характерных точек границ | Содержатся в Едином государственном реестре недвижимости |   |           | Определены в ходе выполнения комплексных кадастровых работ |              |           | Метод определения координат | Формулы, примененные для расчета средней квадратической погрешности определения координат характерных точек (Mt), м, с подставленными в такие формулы значениями и итоговые (вычисленные) значения Mt, м |
|--------------------------------------|--|---|-----------|--|--------------|-----------|-----------------------------|--|
|                                      | координаты, м  |   | Радиус, м | координаты, м  |              | Радиус, м |                             |  |
|                                      | X  | Y | R         | X  | Y            | R         |                             |  |
| 1                                    | 2  | 3 | 4         | 5  | 6            | 7         | 8                           | 9  |
| н14240                               | —  | — | —         | 511 623,18   | 2 252 649,08 | —         | —                           | Mt   |
| н14250                               | —  | — | —         | 511 626,47   | 2 252 650,60 | —         |                             |  |
| н14260                               | —  | — | —         | 511 625,11   | 2 252 653,56 | —         |                             |  |
| н14270                               | —  | — | —         | 511 621,82   | 2 252 652,04 | —         |                             |  |



| 1      | 2 | 3 | 4 | 5          | 6            | 7 | 8 | 9  |
|--------|---|---|---|------------|--------------|---|---|----|
| н14320 | — | — | — | 511 617,58 | 2 252 668,87 | — | — | Мт |
| н14330 | — | — | — | 511 614,95 | 2 252 674,70 | — |   |    |
| н14340 | — | — | — | 511 611,36 | 2 252 673,09 | — |   |    |
| н14350 | — | — | — | 511 613,99 | 2 252 667,26 | — |   |    |
| н14320 | — | — | — | 511 617,58 | 2 252 668,87 | — |   |    |

**2. Сведения о характеристиках объекта недвижимости с кадастровым номером** 73:19:083301:590 :

| № п/п | Наименование характеристики   | Значение характеристики                                   |
|-------|---|---|
| 1     | 2   | 3   |
| 1.    | Вид объекта недвижимости  | Здание  |
| 2.    | Ранее присвоенный государственный учетный номер (инвентарный) здания, сооружения, объекта незавершенного строительства  | Инвентарный номер 23062                                   |
| 3.    | Кадастровый номер земельного участка (земельных участков), в границах которого (которых) расположены здание, сооружение, объект незавершенного строительства                                      | 73:19:083301:221  |
| 4.    | Уникальный учетный номер кадастрового квартала, в границах которого расположены здание, сооружение, объект незавершенного строительства   | 73:19:083301  |
| 5.    | Адрес здания, сооружения, объекта незавершенного строительства  | —   |
| 5.1.  | Сведения о местоположении здания, сооружения, объекта незавершенного строительства (при отсутствии адреса) в структурированном в соответствии с федеральной информационной адресной системой виде |   |
| 5.2.  | Дополнительные сведения о местоположении  | Ульяновская область, г. Ульяновск, с/т "Малинка", уч. 213 |
| 6.    | Иные сведения   | —   |

**3. Пояснения к сведениям об объекте недвижимости с кадастровым номером** 73:19:083301:590 :

|    |   |
|----|---|
| 1. | — |
|----|---|

**1. Сведения о характерных точках контура объекта недвижимости с кадастровым номером** 73:19:083301:600 :

| Система координат                    |  | МСК-55, зона 2 |           |  |              |           | Зона № <u>2</u>             |  |
|--------------------------------------|--|----------------|-----------|--|--------------|-----------|-----------------------------|--|
| Обозначение характерных точек границ | Содержатся в Едином государственном реестре недвижимости |                |           | Определены в ходе выполнения комплексных кадастровых работ |              |           | Метод определения координат | Формулы, примененные для расчета средней квадратической погрешности определения координат характерных точек (Mt), м, с подставленными в такие формулы значениями и итоговые (вычисленные) значения Mt, м |
|                                      | координаты, м  |                | Радиус, м | координаты, м  |              | Радиус, м |                             |  |
|                                      | X  | Y              | R         | X  | Y            | R         |                             |  |
| 1                                    | 2  | 3              | 4         | 5  | 6            | 7         | 8                           | 9  |
| н14400                               | —  | —              | —         | 511 599,47   | 2 252 661,90 | —         | —                           | Mt   |
| н14410                               | —  | —              | —         | 511 597,20   | 2 252 666,45 | —         |                             |  |
| н14420                               | —  | —              | —         | 511 593,38   | 2 252 664,54 | —         |                             |  |
| н14430                               | —  | —              | —         | 511 595,65   | 2 252 659,99 | —         |                             |  |
| н14400                               | —  | —              | —         | 511 599,47   | 2 252 661,90 | —         |                             |  |

**2. Сведения о характеристиках объекта недвижимости с кадастровым номером** 73:19:083301:600 :

| № п/п | Наименование характеристики   | Значение характеристики                                  |
|-------|---|--|
| 1     | 2   | 3  |
| 1.    | Вид объекта недвижимости  | Здание   |
| 2.    | Ранее присвоенный государственный учетный номер (инвентарный) здания, сооружения, объекта незавершенного строительства  | Инвентарный номер 23062                                  |
| 3.    | Кадастровый номер земельного участка (земельных участков), в границах которого (которых) расположены здание, сооружение, объект незавершенного строительства                                      | 73:19:083301:229   |
| 4.    | Уникальный учетный номер кадастрового квартала, в границах которого расположены здание, сооружение, объект незавершенного строительства   | 73:19:083301   |
| 5.    | Адрес здания, сооружения, объекта незавершенного строительства  | —  |
| 5.1.  | Сведения о местоположении здания, сооружения, объекта незавершенного строительства (при отсутствии адреса) в структурированном в соответствии с федеральной информационной адресной системой виде |  |
| 5.2.  | Дополнительные сведения о местоположении  | Ульяновская область, г. Ульяновск, снт. Малинка, уч. 222 |

|    |               |   |
|----|---------------|---|
| 1  | 2             | 3 |
| 6. | Иные сведения | — |

**3. Пояснения к сведениям об объекте недвижимости с кадастровым номером** 73:19:083301:600 :

|    |   |
|----|---|
| 1. | — |
|----|---|

**1. Сведения о характерных точках контура объекта недвижимости с кадастровым номером** 73:19:083301:609 :

|                   |                       |                 |
|-------------------|-----------------------|-----------------|
| Система координат | <u>МСК-55, зона 2</u> | Зона № <u>2</u> |
|-------------------|-----------------------|-----------------|

| Обозначение характерных точек границ | Содержатся в Едином государственном реестре недвижимости |   |           | Определены в ходе выполнения комплексных кадастровых работ |              |           | Метод определения координат | Формулы, примененные для расчета средней квадратической погрешности определения координат характерных точек (Mt), м, с подставленными в такие формулы значениями и итоговые (вычисленные) значения Mt, м |
|--------------------------------------|--|---|-----------|--|--------------|-----------|-----------------------------|--|
|                                      | координаты, м  |   | Радиус, м | координаты, м  |              | Радиус, м |                             |  |
|                                      | X  | Y | R         | X  | Y            | R         |                             |  |
| 1                                    | 2  | 3 | 4         | 5  | 6            | 7         | 8                           | 9  |
| n1452O                               | —  | — | —         | 511 576,25   | 2 252 625,83 | —         | —                           | Mt   |
| n1453O                               | —  | — | —         | 511 573,61   | 2 252 631,51 | —         |                             |  |
| n1454O                               | —  | — | —         | 511 569,36   | 2 252 629,53 | —         |                             |  |
| n1455O                               | —  | — | —         | 511 572,00   | 2 252 623,86 | —         |                             |  |
| n1452O                               | —  | — | —         | 511 576,25   | 2 252 625,83 | —         |                             |  |

**2. Сведения о характеристиках объекта недвижимости с кадастровым номером** 73:19:083301:609 :

| № п/п | Наименование характеристики  | Значение характеристики |
|-------|--|-------------------------|
| 1     | 2  | 3                       |
| 1.    | Вид объекта недвижимости   | Здание                  |
| 2.    | Ранее присвоенный государственный учетный номер (инвентарный) здания, сооружения, объекта незавершенного строительства                                       | Инвентарный номер 23062 |
| 3.    | Кадастровый номер земельного участка (земельных участков), в границах которого (которых) расположены здание, сооружение, объект незавершенного строительства | 73:19:083301:237        |
| 4.    | Уникальный учетный номер кадастрового квартала, в границах которого расположены здание, сооружение, объект незавершенного строительства                      | 73:19:083301            |

|      |   |  |
|------|---|--|
| 1    | 2   | 3  |
| 5.   | Адрес здания, сооружения, объекта незавершенного строительства  | —  |
| 5.1. | Сведения о местоположении здания, сооружения, объекта незавершенного строительства (при отсутствии адреса) в структурированном в соответствии с федеральной информационной адресной системой виде |  |
| 5.2. | Дополнительные сведения о местоположении  | Ульяновская область, г. Ульяновск, снт. Малинка, уч. 230 |
| 6.   | Иные сведения   | —  |

**3. Пояснения к сведениям об объекте недвижимости с кадастровым номером** 73:19:083301:609 :

1. —

**1. Сведения о характерных точках контура объекта недвижимости с кадастровым номером** 73:19:083301:612 :

Система координат МСК-55, зона 2 Зона № 2

| Обозначение характерных точек границ | Содержатся в Едином государственном реестре недвижимости |   |           | Определены в ходе выполнения комплексных кадастровых работ |              |           | Метод определения координат | Формулы, примененные для расчета средней квадратической погрешности определения координат характерных точек (Mt), м, с подставленными в такие формулы значениями и итоговые (вычисленные) значения Mt, м |
|--------------------------------------|--|---|-----------|--|--------------|-----------|-----------------------------|--|
|                                      | координаты, м  |   | Радиус, м | координаты, м  |              | Радиус, м |                             |  |
|                                      | X  | Y | R         | X  | Y            | R         |                             |  |
| 1                                    | 2  | 3 | 4         | 5  | 6            | 7         | 8                           | 9  |
| n1464O                               | —  | — | —         | 511 552,25   | 2 252 676,01 | —         | —                           | Mt   |
| n1465O                               | —  | — | —         | 511 550,63   | 2 252 679,25 | —         |                             |  |
| n1466O                               | —  | — | —         | 511 546,82   | 2 252 677,34 | —         |                             |  |
| n1467O                               | —  | — | —         | 511 548,44   | 2 252 674,10 | —         |                             |  |
| n1464O                               | —  | — | —         | 511 552,25   | 2 252 676,01 | —         |                             |  |

**2. Сведения о характеристиках объекта недвижимости с кадастровым номером** 73:19:083301:612 :

| № п/п | Наименование характеристики  | Значение характеристики |
|-------|--|-------------------------|
| 1     | 2  | 3                       |
| 1.    | Вид объекта недвижимости   | Здание                  |
| 2.    | Ранее присвоенный государственный учетный номер (инвентарный) здания, сооружения, объекта незавершенного строительства | Инвентарный номер 23062 |

| 1    | 2   | 3  |
|------|---|--|
| 3.   | Кадастровый номер земельного участка (земельных участков), в границах которого (которых) расположены здание, сооружение, объект незавершенного строительства                                      | 73:19:083301:240   |
| 4.   | Уникальный учетный номер кадастрового квартала, в границах которого расположены здание, сооружение, объект незавершенного строительства   | 73:19:083301   |
| 5.   | Адрес здания, сооружения, объекта незавершенного строительства  | —  |
| 5.1. | Сведения о местоположении здания, сооружения, объекта незавершенного строительства (при отсутствии адреса) в структурированном в соответствии с федеральной информационной адресной системой виде |  |
| 5.2. | Дополнительные сведения о местоположении  | Ульяновская область, г. Ульяновск, снт. Малинка, уч. 233 |
| 6.   | Иные сведения   | —  |

**3. Пояснения к сведениям об объекте недвижимости с кадастровым номером** 73:19:083301:612 :

|    |   |
|----|---|
| 1. | — |
|----|---|

**1. Сведения о характерных точках контура объекта недвижимости с кадастровым номером** 73:19:083301:628 :

Система координат МСК-55, зона 2 Зона № 2

| Обозначение характерных точек границ | Содержатся в Едином государственном реестре недвижимости |   |           | Определены в ходе выполнения комплексных кадастровых работ |              |           | Метод определения координат | Формулы, примененные для расчета средней квадратической погрешности определения координат характерных точек (Mt), м, с подставленными в такие формулы значениями и итоговые (вычисленные) значения Mt, м |
|--------------------------------------|--|---|-----------|--|--------------|-----------|-----------------------------|--|
|                                      | координаты, м  |   | Радиус, м | координаты, м  |              | Радиус, м |                             |  |
|                                      | X  | Y | R         | X  | Y            | R         |                             |  |
| 1                                    | 2  | 3 | 4         | 5  | 6            | 7         | 8                           | 9  |
| н14840                               | —  | — | —         | 511 508,53   | 2 252 642,21 | —         | —                           | Mt   |
| н14850                               | —  | — | —         | 511 506,75   | 2 252 645,96 | —         |                             |  |
| н14860                               | —  | — | —         | 511 501,27   | 2 252 643,36 | —         |                             |  |
| н14870                               | —  | — | —         | 511 503,05   | 2 252 639,61 | —         |                             |  |
| н14840                               | —  | — | —         | 511 508,53   | 2 252 642,21 | —         |                             |  |

**2. Сведения о характеристиках объекта недвижимости с кадастровым номером** 73:19:083301:628 :

| № п/п | Наименование характеристики | Значение характеристики |
|-------|-----------------------------|-------------------------|
|-------|-----------------------------|-------------------------|



| 1    | 2   | 3  |
|------|---|--|
| 1.   | Вид объекта недвижимости  | Здание   |
| 2.   | Ранее присвоенный государственный учетный номер (инвентарный) здания, сооружения, объекта незавершенного строительства  | Инвентарный номер 23062                                  |
| 3.   | Кадастровый номер земельного участка (земельных участков), в границах которого (которых) расположены здание, сооружение, объект незавершенного строительства                                      | 73:19:083301:257   |
| 4.   | Уникальный учетный номер кадастрового квартала, в границах которого расположены здание, сооружение, объект незавершенного строительства   | 73:19:083301   |
| 5.   | Адрес здания, сооружения, объекта незавершенного строительства  | —  |
| 5.1. | Сведения о местоположении здания, сооружения, объекта незавершенного строительства (при отсутствии адреса) в структурированном в соответствии с федеральной информационной адресной системой виде |  |
| 5.2. | Дополнительные сведения о местоположении  | Ульяновская область, г. Ульяновск, снт. Малинка, уч. 249 |
| 6.   | Иные сведения   | —  |

**3. Пояснения к сведениям об объекте недвижимости с кадастровым номером** 73:19:083301:628 :

1. —

**1. Сведения о характерных точках контура объекта недвижимости с кадастровым номером** 73:19:083301:641 :

Система координат МСК-55, зона 2 Зона № 2

| Обозначение характерных точек границ | Содержатся в Едином государственном реестре недвижимости |   |           | Определены в ходе выполнения комплексных кадастровых работ |              |           | Метод определения координат | Формулы, примененные для расчета средней квадратической погрешности определения координат характерных точек (Mt), м, с подставленными в такие формулы значениями и итоговые (вычисленные) значения Mt, м |
|--------------------------------------|--|---|-----------|--|--------------|-----------|-----------------------------|--|
|                                      | координаты, м  |   | Радиус, м | координаты, м  |              | Радиус, м |                             |  |
|                                      | X  | Y | R         | X  | Y            | R         |                             |  |
| 1                                    | 2  | 3 | 4         | 5  | 6            | 7         | 8                           | 9  |
| n1496O                               | —  | — | —         | 511 465,78   | 2 252 596,57 | —         | —                           | Mt   |
| n1497O                               | —  | — | —         | 511 463,49   | 2 252 601,66 | —         |                             |  |
| n1498O                               | —  | — | —         | 511 460,20   | 2 252 600,18 | —         |                             |  |
| n1499O                               | —  | — | —         | 511 462,49   | 2 252 595,09 | —         |                             |  |

|        |   |   |   |            |              |   |   |    |
|--------|---|---|---|------------|--------------|---|---|----|
| 1      | 2 | 3 | 4 | 5          | 6            | 7 | 8 | 9  |
| н14960 | — | — | — | 511 465,78 | 2 252 596,57 | — | — | Mt |

**2. Сведения о характеристиках объекта недвижимости с кадастровым номером** 73:19:083301:641 :

| № п/п | Наименование характеристики   | Значение характеристики                                  |
|-------|---|--|
| 1     | 2   | 3  |
| 1.    | Вид объекта недвижимости  | Здание   |
| 2.    | Ранее присвоенный государственный учетный номер (инвентарный) здания, сооружения, объекта незавершенного строительства  | Инвентарный номер 23062                                  |
| 3.    | Кадастровый номер земельного участка (земельных участков), в границах которого (которых) расположены здание, сооружение, объект незавершенного строительства                                      | 73:19:083301:271   |
| 4.    | Уникальный учетный номер кадастрового квартала, в границах которого расположены здание, сооружение, объект незавершенного строительства   | 73:19:083301   |
| 5.    | Адрес здания, сооружения, объекта незавершенного строительства  | —  |
| 5.1.  | Сведения о местоположении здания, сооружения, объекта незавершенного строительства (при отсутствии адреса) в структурированном в соответствии с федеральной информационной адресной системой виде |  |
| 5.2.  | Дополнительные сведения о местоположении  | Ульяновская область, г. Ульяновск, снт. Малинка, уч. 263 |
| 6.    | Иные сведения   | —  |

**3. Пояснения к сведениям об объекте недвижимости с кадастровым номером** 73:19:083301:641 :

|    |   |
|----|---|
| 1. | — |
|----|---|

**1. Сведения о характерных точках контура объекта недвижимости с кадастровым номером** 73:19:083301:667 :

|                                      |  |                |           |  |   |           |                             |  |   |
|--------------------------------------|--|----------------|-----------|--|---|-----------|-----------------------------|--|---|
| Система координат                    |  | МСК-55, зона 2 |           |  |   |           | Зона №                      |  | 2 |
| Обозначение характерных точек границ | Содержатся в Едином государственном реестре недвижимости |                |           | Определены в ходе выполнения комплексных кадастровых работ |   |           | Метод определения координат | Формулы, примененные для расчета средней квадратической погрешности определения координат характерных точек (Mt), м, с подставленными в такие формулы значениями и итоговые (вычисленные) значения Mt, м |   |
|                                      | координаты, м  |                | Радиус, м | координаты, м  |   | Радиус, м |                             |  |   |
|                                      | X  | Y              | R         | X  | Y | R         |                             |  |   |
| 1                                    | 2  | 3              | 4         | 5  | 6 | 7         | 8                           | 9  |   |

| 1      | 2 | 3 | 4 | 5          | 6            | 7 | 8 | 9  |
|--------|---|---|---|------------|--------------|---|---|----|
| н15080 | — | — | — | 511 407,79 | 2 252 543,46 | — | — | Мт |
| н15090 | — | — | — | 511 405,73 | 2 252 547,93 | — |   |    |
| н15100 | — | — | — | 511 401,33 | 2 252 545,90 | — |   |    |
| н15110 | — | — | — | 511 403,39 | 2 252 541,43 | — |   |    |
| н15080 | — | — | — | 511 407,79 | 2 252 543,46 | — |   |    |

**2. Сведения о характеристиках объекта недвижимости с кадастровым номером** 73:19:083301:667 :

| № п/п | Наименование характеристики   | Значение характеристики                                  |
|-------|---|--|
| 1     | 2   | 3  |
| 1.    | Вид объекта недвижимости  | Здание   |
| 2.    | Ранее присвоенный государственный учетный номер (инвентарный) здания, сооружения, объекта незавершенного строительства  | Инвентарный номер 23062                                  |
| 3.    | Кадастровый номер земельного участка (земельных участков), в границах которого (которых) расположены здание, сооружение, объект незавершенного строительства                                      | 73:19:083301:293   |
| 4.    | Уникальный учетный номер кадастрового квартала, в границах которого расположены здание, сооружение, объект незавершенного строительства   | 73:19:083301   |
| 5.    | Адрес здания, сооружения, объекта незавершенного строительства  | —  |
| 5.1.  | Сведения о местоположении здания, сооружения, объекта незавершенного строительства (при отсутствии адреса) в структурированном в соответствии с федеральной информационной адресной системой виде |  |
| 5.2.  | Дополнительные сведения о местоположении  | Ульяновская область, г. Ульяновск, снт. Малинка, уч. 288 |
| 6.    | Иные сведения   | —  |

**3. Пояснения к сведениям об объекте недвижимости с кадастровым номером** 73:19:083301:667 :

|    |   |
|----|---|
| 1. | — |
|----|---|

**1. Сведения о характерных точках контура объекта недвижимости с кадастровым номером** 73:19:083301:670 :

| Система координат                    |  | МСК-55, зона 2 |           |  |              |           | Зона № <u>2</u>             |  |
|--------------------------------------|--|----------------|-----------|--|--------------|-----------|-----------------------------|--|
| Обозначение характерных точек границ | Содержатся в Едином государственном реестре недвижимости |                |           | Определены в ходе выполнения комплексных кадастровых работ |              |           | Метод определения координат | Формулы, примененные для расчета средней квадратической погрешности определения координат характерных точек (Mt), м, с подставленными в такие формулы значениями и итоговые (вычисленные) значения Mt, м |
|                                      | координаты, м  |                | Радиус, м | координаты, м  |              | Радиус, м |                             |  |
|                                      | X  | Y              | R         | X  | Y            | R         |                             |  |
| 1                                    | 2  | 3              | 4         | 5  | 6            | 7         | 8                           | 9  |
| н15160                               | —  | —              | —         | 511 390,94   | 2 252 578,36 | —         | —                           | Mt   |
| н15170                               | —  | —              | —         | 511 389,86   | 2 252 580,62 | —         |                             |  |
| н15180                               | —  | —              | —         | 511 386,76   | 2 252 579,14 | —         |                             |  |
| н15190                               | —  | —              | —         | 511 387,83   | 2 252 576,88 | —         |                             |  |
| н15160                               | —  | —              | —         | 511 390,94   | 2 252 578,36 | —         |                             |  |

**2. Сведения о характеристиках объекта недвижимости с кадастровым номером** 73:19:083301:670 :

| № п/п | Наименование характеристики   | Значение характеристики                                  |
|-------|---|--|
| 1     | 2   | 3  |
| 1.    | Вид объекта недвижимости  | Здание   |
| 2.    | Ранее присвоенный государственный учетный номер (инвентарный) здания, сооружения, объекта незавершенного строительства  | Инвентарный номер 23062                                  |
| 3.    | Кадастровый номер земельного участка (земельных участков), в границах которого (которых) расположены здание, сооружение, объект незавершенного строительства                                      | 73:19:083301:295   |
| 4.    | Уникальный учетный номер кадастрового квартала, в границах которого расположены здание, сооружение, объект незавершенного строительства   | 73:19:083301   |
| 5.    | Адрес здания, сооружения, объекта незавершенного строительства  | —  |
| 5.1.  | Сведения о местоположении здания, сооружения, объекта незавершенного строительства (при отсутствии адреса) в структурированном в соответствии с федеральной информационной адресной системой виде |  |
| 5.2.  | Дополнительные сведения о местоположении  | Ульяновская область, г. Ульяновск, снт. Малинка, уч. 290 |

|    |               |   |
|----|---------------|---|
| 1  | 2             | 3 |
| 6. | Иные сведения | — |

**3. Пояснения к сведениям об объекте недвижимости с кадастровым номером** 73:19:083301:670 :

|    |   |
|----|---|
| 1. | — |
|----|---|

**1. Сведения о характерных точках контура объекта недвижимости с кадастровым номером** 73:19:083301:677 :

Система координат МСК-55, зона 2 Зона № 2

| Обозначение характерных точек границ | Содержатся в Едином государственном реестре недвижимости |   |           | Определены в ходе выполнения комплексных кадастровых работ |              |           | Метод определения координат | Формулы, примененные для расчета средней квадратической погрешности определения координат характерных точек (Mt), м, с подставленными в такие формулы значениями и итоговые (вычисленные) значения Mt, м |
|--------------------------------------|--|---|-----------|--|--------------|-----------|-----------------------------|--|
|                                      | координаты, м  |   | Радиус, м | координаты, м  |              | Радиус, м |                             |  |
|                                      | X  | Y | R         | X  | Y            | R         |                             |  |
| 1                                    | 2  | 3 | 4         | 5  | 6            | 7         | 8                           | 9  |
| н15200                               | —  | — | —         | 511 374,33   | 2 252 527,93 | —         | —                           | Mt   |
| н15210                               | —  | — | —         | 511 372,27   | 2 252 532,56 | —         |                             |  |
| н15220                               | —  | — | —         | 511 368,43   | 2 252 530,86 | —         |                             |  |
| н15230                               | —  | — | —         | 511 370,49   | 2 252 526,22 | —         |                             |  |
| н15200                               | —  | — | —         | 511 374,33   | 2 252 527,93 | —         |                             |  |

**2. Сведения о характеристиках объекта недвижимости с кадастровым номером** 73:19:083301:677 :

| № п/п | Наименование характеристики  | Значение характеристики |
|-------|--|-------------------------|
| 1     | 2  | 3                       |
| 1.    | Вид объекта недвижимости   | Здание                  |
| 2.    | Ранее присвоенный государственный учетный номер (инвентарный) здания, сооружения, объекта незавершенного строительства                                       | Инвентарный номер 23062 |
| 3.    | Кадастровый номер земельного участка (земельных участков), в границах которого (которых) расположены здание, сооружение, объект незавершенного строительства | 73:19:083301:302        |
| 4.    | Уникальный учетный номер кадастрового квартала, в границах которого расположены здание, сооружение, объект незавершенного строительства                      | 73:19:083301            |

|      |   |  |
|------|---|--|
| 1    | 2   | 3  |
| 5.   | Адрес здания, сооружения, объекта незавершенного строительства  | —  |
| 5.1. | Сведения о местоположении здания, сооружения, объекта незавершенного строительства (при отсутствии адреса) в структурированном в соответствии с федеральной информационной адресной системой виде |  |
| 5.2. | Дополнительные сведения о местоположении  | Ульяновская область, г. Ульяновск, снт. Малинка, уч. 297 |
| 6.   | Иные сведения   | —  |

**3. Пояснения к сведениям об объекте недвижимости с кадастровым номером** 73:19:083301:677 :

1. —

**1. Сведения о характерных точках контура объекта недвижимости с кадастровым номером** 73:19:083301:678 :

Система координат МСК-55, зона 2 Зона № 2

| Обозначение характерных точек границ | Содержатся в Едином государственном реестре недвижимости |   |           | Определены в ходе выполнения комплексных кадастровых работ |              |           | Метод определения координат | Формулы, примененные для расчета средней квадратической погрешности определения координат характерных точек (Mt), м, с подставленными в такие формулы значениями и итоговые (вычисленные) значения Mt, м |
|--------------------------------------|--|---|-----------|--|--------------|-----------|-----------------------------|--|
|                                      | координаты, м  |   | Радиус, м | координаты, м  |              | Радиус, м |                             |  |
|                                      | X  | Y | R         | X  | Y            | R         |                             |  |
| 1                                    | 2  | 3 | 4         | 5  | 6            | 7         | 8                           | 9  |
| н17120                               | —  | — | —         | 511 365,75   | 2 252 548,46 | —         | —                           | Mt   |
| н17130                               | —  | — | —         | 511 363,90   | 2 252 552,68 | —         |                             |  |
| н17140                               | —  | — | —         | 511 360,06   | 2 252 550,99 | —         |                             |  |
| н17150                               | —  | — | —         | 511 361,90   | 2 252 546,78 | —         |                             |  |
| н17120                               | —  | — | —         | 511 365,75   | 2 252 548,46 | —         |                             |  |

**2. Сведения о характеристиках объекта недвижимости с кадастровым номером** 73:19:083301:678 :

| № п/п | Наименование характеристики  | Значение характеристики |
|-------|--|-------------------------|
| 1     | 2  | 3                       |
| 1.    | Вид объекта недвижимости   | Здание                  |
| 2.    | Ранее присвоенный государственный учетный номер (инвентарный) здания, сооружения, объекта незавершенного строительства | Инвентарный номер 23062 |

| 1    | 2   | 3  |
|------|---|--|
| 3.   | Кадастровый номер земельного участка (земельных участков), в границах которого (которых) расположены здание, сооружение, объект незавершенного строительства                                      | 73:19:083301:303   |
| 4.   | Уникальный учетный номер кадастрового квартала, в границах которого расположены здание, сооружение, объект незавершенного строительства   | 73:19:083301   |
| 5.   | Адрес здания, сооружения, объекта незавершенного строительства  | —  |
| 5.1. | Сведения о местоположении здания, сооружения, объекта незавершенного строительства (при отсутствии адреса) в структурированном в соответствии с федеральной информационной адресной системой виде |  |
| 5.2. | Дополнительные сведения о местоположении  | Ульяновская область, г. Ульяновск, снт. Малинка, уч. 298 |
| 6.   | Иные сведения   | —  |

**3. Пояснения к сведениям об объекте недвижимости с кадастровым номером** 73:19:083301:678 :

|    |   |
|----|---|
| 1. | — |
|----|---|

**1. Сведения о характерных точках контура объекта недвижимости с кадастровым номером** 73:19:083301:679 :

Система координат МСК-55, зона 2 Зона № 2

| Обозначение характерных точек границ | Содержатся в Едином государственном реестре недвижимости |   |           | Определены в ходе выполнения комплексных кадастровых работ |              |           | Метод определения координат | Формулы, примененные для расчета средней квадратической погрешности определения координат характерных точек (Mt), м, с подставленными в такие формулы значениями и итоговые (вычисленные) значения Mt, м |
|--------------------------------------|--|---|-----------|--|--------------|-----------|-----------------------------|--|
|                                      | координаты, м  |   | Радиус, м | координаты, м  |              | Радиус, м |                             |  |
|                                      | X  | Y | R         | X  | Y            | R         |                             |  |
| 1                                    | 2  | 3 | 4         | 5  | 6            | 7         | 8                           | 9  |
| н15240                               | —  | — | —         | 511 358,52   | 2 252 560,38 | —         | —                           | Mt   |
| н15250                               | —  | — | —         | 511 355,70   | 2 252 566,23 | —         |                             |  |
| н15260                               | —  | — | —         | 511 351,92   | 2 252 564,40 | —         |                             |  |
| н15270                               | —  | — | —         | 511 354,74   | 2 252 558,55 | —         |                             |  |
| н15240                               | —  | — | —         | 511 358,52   | 2 252 560,38 | —         |                             |  |

**2. Сведения о характеристиках объекта недвижимости с кадастровым номером** 73:19:083301:679 :

| № п/п | Наименование характеристики | Значение характеристики |
|-------|-----------------------------|-------------------------|
|-------|-----------------------------|-------------------------|

| 1    | 2   | 3  |
|------|---|--|
| 1.   | Вид объекта недвижимости  | Здание   |
| 2.   | Ранее присвоенный государственный учетный номер (инвентарный) здания, сооружения, объекта незавершенного строительства  | Инвентарный номер 23062                                  |
| 3.   | Кадастровый номер земельного участка (земельных участков), в границах которого (которых) расположены здание, сооружение, объект незавершенного строительства                                      | 73:19:083301:304   |
| 4.   | Уникальный учетный номер кадастрового квартала, в границах которого расположены здание, сооружение, объект незавершенного строительства   | 73:19:083301   |
| 5.   | Адрес здания, сооружения, объекта незавершенного строительства  | —  |
| 5.1. | Сведения о местоположении здания, сооружения, объекта незавершенного строительства (при отсутствии адреса) в структурированном в соответствии с федеральной информационной адресной системой виде |  |
| 5.2. | Дополнительные сведения о местоположении  | Ульяновская область, г. Ульяновск, снт. Малинка, уч. 299 |
| 6.   | Иные сведения   | —  |

**3. Пояснения к сведениям об объекте недвижимости с кадастровым номером** 73:19:083301:679 :

1. —

**1. Сведения о характерных точках контура объекта недвижимости с кадастровым номером** 73:19:083301:682 :

Система координат МСК-55, зона 2 Зона № 2

| Обозначение характерных точек границ | Содержатся в Едином государственном реестре недвижимости |   |           | Определены в ходе выполнения комплексных кадастровых работ |              |           | Метод определения координат | Формулы, примененные для расчета средней квадратической погрешности определения координат характерных точек (Mt), м, с подставленными в такие формулы значениями и итоговые (вычисленные) значения Mt, м |
|--------------------------------------|--|---|-----------|--|--------------|-----------|-----------------------------|--|
|                                      | координаты, м  |   | Радиус, м | координаты, м  |              | Радиус, м |                             |  |
|                                      | X  | Y | R         | X  | Y            | R         |                             |  |
| 1                                    | 2  | 3 | 4         | 5  | 6            | 7         | 8                           | 9  |
| н15280                               | —  | — | —         | 511 349,03   | 2 252 577,24 | —         | —                           | Mt   |
| н15290                               | —  | — | —         | 511 347,29   | 2 252 580,86 | —         |                             |  |
| н15300                               | —  | — | —         | 511 343,22   | 2 252 578,90 | —         |                             |  |
| н15310                               | —  | — | —         | 511 344,96   | 2 252 575,28 | —         |                             |  |





| 1      | 2 | 3 | 4 | 5          | 6            | 7 | 8 | 9  |
|--------|---|---|---|------------|--------------|---|---|----|
| н15320 | — | — | — | 511 357,35 | 2 252 520,51 | — | — | Мт |
| н15330 | — | — | — | 511 355,49 | 2 252 524,71 | — |   |    |
| н15340 | — | — | — | 511 351,65 | 2 252 523,01 | — |   |    |
| н15350 | — | — | — | 511 353,51 | 2 252 518,81 | — |   |    |
| н15320 | — | — | — | 511 357,35 | 2 252 520,51 | — |   |    |

**2. Сведения о характеристиках объекта недвижимости с кадастровым номером** 73:19:083301:689 :

| № п/п | Наименование характеристики   | Значение характеристики                                  |
|-------|---|--|
| 1     | 2   | 3  |
| 1.    | Вид объекта недвижимости  | Здание   |
| 2.    | Ранее присвоенный государственный учетный номер (инвентарный) здания, сооружения, объекта незавершенного строительства  | Инвентарный номер 23062                                  |
| 3.    | Кадастровый номер земельного участка (земельных участков), в границах которого (которых) расположены здание, сооружение, объект незавершенного строительства                                      | 73:19:083301:27  |
| 4.    | Уникальный учетный номер кадастрового квартала, в границах которого расположены здание, сооружение, объект незавершенного строительства   | 73:19:083301   |
| 5.    | Адрес здания, сооружения, объекта незавершенного строительства  | —  |
| 5.1.  | Сведения о местоположении здания, сооружения, объекта незавершенного строительства (при отсутствии адреса) в структурированном в соответствии с федеральной информационной адресной системой виде |  |
| 5.2.  | Дополнительные сведения о местоположении  | Ульяновская область, г. Ульяновск, снт. Малинка, уч. 307 |
| 6.    | Иные сведения   | —  |

**3. Пояснения к сведениям об объекте недвижимости с кадастровым номером** 73:19:083301:689 :

|    |   |
|----|---|
| 1. | — |
|----|---|

**1. Сведения о характерных точках контура объекта недвижимости с кадастровым номером 73:19:083301:690 :**

 Система координат МСК-55, зона 2 Зона № 2

| Обозначение характерных точек границ | Содержатся в Едином государственном реестре недвижимости |   |           | Определены в ходе выполнения комплексных кадастровых работ |              |           | Метод определения координат | Формулы, примененные для расчета средней квадратической погрешности определения координат характерных точек (Mt), м, с подставленными в такие формулы значениями и итоговые (вычисленные) значения Mt, м |
|--------------------------------------|--|---|-----------|--|--------------|-----------|-----------------------------|--|
|                                      | координаты, м  |   | Радиус, м | координаты, м  |              | Радиус, м |                             |  |
|                                      | X  | Y | R         | X  | Y            | R         |                             |  |
| 1                                    | 2  | 3 | 4         | 5  | 6            | 7         | 8                           | 9  |
| н15360                               | —  | — | —         | 511 347,76   | 2 252 538,88 | —         | —                           | Mt   |
| н15370                               | —  | — | —         | 511 345,57   | 2 252 542,93 | —         |                             |  |
| н15380                               | —  | — | —         | 511 341,88   | 2 252 540,93 | —         |                             |  |
| н15390                               | —  | — | —         | 511 344,06   | 2 252 536,89 | —         |                             |  |
| н15360                               | —  | — | —         | 511 347,76   | 2 252 538,88 | —         |                             |  |

**2. Сведения о характеристиках объекта недвижимости с кадастровым номером 73:19:083301:690 :**

| № п/п | Наименование характеристики   | Значение характеристики                                  |
|-------|---|--|
| 1     | 2   | 3  |
| 1.    | Вид объекта недвижимости  | Здание   |
| 2.    | Ранее присвоенный государственный учетный номер (инвентарный) здания, сооружения, объекта незавершенного строительства  | Инвентарный номер 23062                                  |
| 3.    | Кадастровый номер земельного участка (земельных участков), в границах которого (которых) расположены здание, сооружение, объект незавершенного строительства                                      | 73:19:083301:312   |
| 4.    | Уникальный учетный номер кадастрового квартала, в границах которого расположены здание, сооружение, объект незавершенного строительства   | 73:19:083301   |
| 5.    | Адрес здания, сооружения, объекта незавершенного строительства  | —  |
| 5.1.  | Сведения о местоположении здания, сооружения, объекта незавершенного строительства (при отсутствии адреса) в структурированном в соответствии с федеральной информационной адресной системой виде |  |
| 5.2.  | Дополнительные сведения о местоположении  | Ульяновская область, г. Ульяновск, снт. Малинка, уч. 308 |

|    |               |   |
|----|---------------|---|
| 1  | 2             | 3 |
| 6. | Иные сведения | — |

**3. Пояснения к сведениям об объекте недвижимости с кадастровым номером** 73:19:083301:690 :

|    |   |
|----|---|
| 1. | — |
|----|---|

**1. Сведения о характерных точках контура объекта недвижимости с кадастровым номером** 73:19:083301:691 :

|                   |                       |                 |
|-------------------|-----------------------|-----------------|
| Система координат | <u>МСК-55, зона 2</u> | Зона № <u>2</u> |
|-------------------|-----------------------|-----------------|

| Обозначение характерных точек границ | Содержатся в Едином государственном реестре недвижимости |   |           | Определены в ходе выполнения комплексных кадастровых работ |              |           | Метод определения координат | Формулы, примененные для расчета средней квадратической погрешности определения координат характерных точек (Mt), м, с подставленными в такие формулы значениями и итоговые (вычисленные) значения Mt, м |
|--------------------------------------|--|---|-----------|--|--------------|-----------|-----------------------------|--|
|                                      | координаты, м  |   | Радиус, м | координаты, м  |              | Радиус, м |                             |  |
|                                      | X  | Y | R         | X  | Y            | R         |                             |  |
| 1                                    | 2  | 3 | 4         | 5  | 6            | 7         | 8                           | 9  |
| n1540O                               | —  | — | —         | 511 340,42   | 2 252 554,26 | —         | —                           | Mt   |
| n1541O                               | —  | — | —         | 511 338,20   | 2 252 558,82 | —         |                             |  |
| n1542O                               | —  | — | —         | 511 334,50   | 2 252 557,02 | —         |                             |  |
| n1543O                               | —  | — | —         | 511 336,72   | 2 252 552,46 | —         |                             |  |
| n1540O                               | —  | — | —         | 511 340,42   | 2 252 554,26 | —         |                             |  |

**2. Сведения о характеристиках объекта недвижимости с кадастровым номером** 73:19:083301:691 :

| № п/п | Наименование характеристики  | Значение характеристики |
|-------|--|-------------------------|
| 1     | 2  | 3                       |
| 1.    | Вид объекта недвижимости   | Здание                  |
| 2.    | Ранее присвоенный государственный учетный номер (инвентарный) здания, сооружения, объекта незавершенного строительства                                       | Инвентарный номер 23062 |
| 3.    | Кадастровый номер земельного участка (земельных участков), в границах которого (которых) расположены здание, сооружение, объект незавершенного строительства | 73:19:083301:313        |
| 4.    | Уникальный учетный номер кадастрового квартала, в границах которого расположены здание, сооружение, объект незавершенного строительства                      | 73:19:083301            |

|      |   |  |
|------|---|--|
| 1    | 2   | 3  |
| 5.   | Адрес здания, сооружения, объекта незавершенного строительства  | —  |
| 5.1. | Сведения о местоположении здания, сооружения, объекта незавершенного строительства (при отсутствии адреса) в структурированном в соответствии с федеральной информационной адресной системой виде |  |
| 5.2. | Дополнительные сведения о местоположении  | Ульяновская область, г. Ульяновск, снт. Малинка, уч. 309 |
| 6.   | Иные сведения   | —  |

**3. Пояснения к сведениям об объекте недвижимости с кадастровым номером** 73:19:083301:691 :

1. —

**1. Сведения о характерных точках контура объекта недвижимости с кадастровым номером** 73:19:083301:693 :

Система координат МСК-55, зона 2 Зона № 2

| Обозначение характерных точек границ | Содержатся в Едином государственном реестре недвижимости |   |           | Определены в ходе выполнения комплексных кадастровых работ |              |           | Метод определения координат | Формулы, примененные для расчета средней квадратической погрешности определения координат характерных точек (Mt), м, с подставленными в такие формулы значениями и итоговые (вычисленные) значения Mt, м |
|--------------------------------------|--|---|-----------|--|--------------|-----------|-----------------------------|--|
|                                      | координаты, м  |   | Радиус, м | координаты, м  |              | Радиус, м |                             |  |
|                                      | X  | Y | R         | X  | Y            | R         |                             |  |
| 1                                    | 2  | 3 | 4         | 5  | 6            | 7         | 8                           | 9  |
| н15440                               | —  | — | —         | 511 333,58   | 2 252 568,48 | —         | —                           | Mt   |
| н15450                               | —  | — | —         | 511 331,47   | 2 252 572,59 | —         |                             |  |
| н15460                               | —  | — | —         | 511 327,95   | 2 252 570,78 | —         |                             |  |
| н15470                               | —  | — | —         | 511 330,06   | 2 252 566,67 | —         |                             |  |
| н15440                               | —  | — | —         | 511 333,58   | 2 252 568,48 | —         |                             |  |

**2. Сведения о характеристиках объекта недвижимости с кадастровым номером** 73:19:083301:693 :

| № п/п | Наименование характеристики  | Значение характеристики |
|-------|--|-------------------------|
| 1     | 2  | 3                       |
| 1.    | Вид объекта недвижимости   | Здание                  |
| 2.    | Ранее присвоенный государственный учетный номер (инвентарный) здания, сооружения, объекта незавершенного строительства | Инвентарный номер 23062 |

| 1    | 2   | 3  |
|------|---|--|
| 3.   | Кадастровый номер земельного участка (земельных участков), в границах которого (которых) расположены здание, сооружение, объект незавершенного строительства                                      | 73:19:083301:314   |
| 4.   | Уникальный учетный номер кадастрового квартала, в границах которого расположены здание, сооружение, объект незавершенного строительства   | 73:19:083301   |
| 5.   | Адрес здания, сооружения, объекта незавершенного строительства  | —  |
| 5.1. | Сведения о местоположении здания, сооружения, объекта незавершенного строительства (при отсутствии адреса) в структурированном в соответствии с федеральной информационной адресной системой виде |  |
| 5.2. | Дополнительные сведения о местоположении  | Ульяновская область, г. Ульяновск, снт. Малинка, уч. 310 |
| 6.   | Иные сведения   | —  |

**3. Пояснения к сведениям об объекте недвижимости с кадастровым номером** 73:19:083301:693 :

|    |   |
|----|---|
| 1. | — |
|----|---|

**1. Сведения о характерных точках контура объекта недвижимости с кадастровым номером** 73:19:083301:700 :

Система координат МСК-55, зона 2 Зона № 2

| Обозначение характерных точек границ | Содержатся в Едином государственном реестре недвижимости |   |           | Определены в ходе выполнения комплексных кадастровых работ |              |           | Метод определения координат | Формулы, примененные для расчета средней квадратической погрешности определения координат характерных точек (Mt), м, с подставленными в такие формулы значениями и итоговые (вычисленные) значения Mt, м |
|--------------------------------------|--|---|-----------|--|--------------|-----------|-----------------------------|--|
|                                      | координаты, м  |   | Радиус, м | координаты, м  |              | Радиус, м |                             |  |
|                                      | X  | Y | R         | X  | Y            | R         |                             |  |
| 1                                    | 2  | 3 | 4         | 5  | 6            | 7         | 8                           | 9  |
| н15480                               | —  | — | —         | 511 324,28   | 2 252 503,75 | —         | —                           | Mt   |
| н15490                               | —  | — | —         | 511 321,61   | 2 252 509,14 | —         |                             |  |
| н15500                               | —  | — | —         | 511 318,36   | 2 252 507,54 | —         |                             |  |
| н15510                               | —  | — | —         | 511 321,03   | 2 252 502,14 | —         |                             |  |
| н15480                               | —  | — | —         | 511 324,28   | 2 252 503,75 | —         |                             |  |

**2. Сведения о характеристиках объекта недвижимости с кадастровым номером** 73:19:083301:700 :

| № п/п | Наименование характеристики | Значение характеристики |
|-------|-----------------------------|-------------------------|
|-------|-----------------------------|-------------------------|

| 1    | 2   | 3  |
|------|---|--|
| 1.   | Вид объекта недвижимости  | Здание   |
| 2.   | Ранее присвоенный государственный учетный номер (инвентарный) здания, сооружения, объекта незавершенного строительства  | Инвентарный номер 23062                                  |
| 3.   | Кадастровый номер земельного участка (земельных участков), в границах которого (которых) расположены здание, сооружение, объект незавершенного строительства                                      | 73:19:083301:320   |
| 4.   | Уникальный учетный номер кадастрового квартала, в границах которого расположены здание, сооружение, объект незавершенного строительства   | 73:19:083301   |
| 5.   | Адрес здания, сооружения, объекта незавершенного строительства  | —  |
| 5.1. | Сведения о местоположении здания, сооружения, объекта незавершенного строительства (при отсутствии адреса) в структурированном в соответствии с федеральной информационной адресной системой виде |  |
| 5.2. | Дополнительные сведения о местоположении  | Ульяновская область, г. Ульяновск, снт. Малинка, уч. 317 |
| 6.   | Иные сведения   | —  |

**3. Пояснения к сведениям об объекте недвижимости с кадастровым номером** 73:19:083301:700 :

1. —

**1. Сведения о характерных точках контура объекта недвижимости с кадастровым номером** 73:19:083301:711 :

Система координат МСК-55, зона 2 Зона № 2

| Обозначение характерных точек границ | Содержатся в Едином государственном реестре недвижимости |   |           | Определены в ходе выполнения комплексных кадастровых работ |              |           | Метод определения координат | Формулы, примененные для расчета средней квадратической погрешности определения координат характерных точек (Mt), м, с подставленными в такие формулы значениями и итоговые (вычисленные) значения Mt, м |
|--------------------------------------|--|---|-----------|--|--------------|-----------|-----------------------------|--|
|                                      | координаты, м  |   | Радиус, м | координаты, м  |              | Радиус, м |                             |  |
|                                      | X  | Y | R         | X  | Y            | R         |                             |  |
| 1                                    | 2  | 3 | 4         | 5  | 6            | 7         | 8                           | 9  |
| н15600                               | —  | — | —         | 511 306,56   | 2 252 495,68 | —         | —                           | Mt   |
| н15610                               | —  | — | —         | 511 304,20   | 2 252 500,55 | —         |                             |  |
| н15620                               | —  | — | —         | 511 300,78   | 2 252 498,88 | —         |                             |  |
| н15630                               | —  | — | —         | 511 303,14   | 2 252 494,01 | —         |                             |  |





| 1      | 2 | 3 | 4 | 5          | 6            | 7 | 8 | 9  |
|--------|---|---|---|------------|--------------|---|---|----|
| н15760 | — | — | — | 511 273,86 | 2 252 479,46 | — | — | Мт |
| н15770 | — | — | — | 511 271,68 | 2 252 484,41 | — |   |    |
| н15780 | — | — | — | 511 268,32 | 2 252 482,93 | — |   |    |
| н15790 | — | — | — | 511 270,51 | 2 252 477,98 | — |   |    |
| н15760 | — | — | — | 511 273,86 | 2 252 479,46 | — |   |    |

**2. Сведения о характеристиках объекта недвижимости с кадастровым номером** 73:19:083301:722 :

| № п/п | Наименование характеристики   | Значение характеристики                                  |
|-------|---|--|
| 1     | 2   | 3  |
| 1.    | Вид объекта недвижимости  | Здание   |
| 2.    | Ранее присвоенный государственный учетный номер (инвентарный) здания, сооружения, объекта незавершенного строительства  | Инвентарный номер 23062                                  |
| 3.    | Кадастровый номер земельного участка (земельных участков), в границах которого (которых) расположены здание, сооружение, объект незавершенного строительства                                      | 73:19:083301:339   |
| 4.    | Уникальный учетный номер кадастрового квартала, в границах которого расположены здание, сооружение, объект незавершенного строительства   | 73:19:083301   |
| 5.    | Адрес здания, сооружения, объекта незавершенного строительства  | —  |
| 5.1.  | Сведения о местоположении здания, сооружения, объекта незавершенного строительства (при отсутствии адреса) в структурированном в соответствии с федеральной информационной адресной системой виде |  |
| 5.2.  | Дополнительные сведения о местоположении  | Ульяновская область, г. Ульяновск, снт. Малинка, уч. 337 |
| 6.    | Иные сведения   | —  |

**3. Пояснения к сведениям об объекте недвижимости с кадастровым номером** 73:19:083301:722 :

|    |   |
|----|---|
| 1. | — |
|----|---|

**1. Сведения о характерных точках контура объекта недвижимости с кадастровым номером** 73:19:083301:723 :

| Система координат                    |  | МСК-55, зона 2 |           |  |              |           | Зона № <u>2</u>             |  |
|--------------------------------------|--|----------------|-----------|--|--------------|-----------|-----------------------------|--|
| Обозначение характерных точек границ | Содержатся в Едином государственном реестре недвижимости |                |           | Определены в ходе выполнения комплексных кадастровых работ |              |           | Метод определения координат | Формулы, примененные для расчета средней квадратической погрешности определения координат характерных точек (Mt), м, с подставленными в такие формулы значениями и итоговые (вычисленные) значения Mt, м |
|                                      | координаты, м  |                | Радиус, м | координаты, м  |              | Радиус, м |                             |  |
|                                      | X  | Y              | R         | X  | Y            | R         |                             |  |
| 1                                    | 2  | 3              | 4         | 5  | 6            | 7         | 8                           | 9  |
| н15800                               | —  | —              | —         | 511 264,82   | 2 252 498,72 | —         | —                           | Mt   |
| н15810                               | —  | —              | —         | 511 262,63   | 2 252 503,67 | —         |                             |  |
| н15820                               | —  | —              | —         | 511 258,80   | 2 252 501,98 | —         |                             |  |
| н15830                               | —  | —              | —         | 511 260,99   | 2 252 497,03 | —         |                             |  |
| н15800                               | —  | —              | —         | 511 264,82   | 2 252 498,72 | —         |                             |  |

**2. Сведения о характеристиках объекта недвижимости с кадастровым номером** 73:19:083301:723 :

| № п/п | Наименование характеристики   | Значение характеристики                                  |
|-------|---|--|
| 1     | 2   | 3  |
| 1.    | Вид объекта недвижимости  | Здание   |
| 2.    | Ранее присвоенный государственный учетный номер (инвентарный) здания, сооружения, объекта незавершенного строительства  | Инвентарный номер 23062                                  |
| 3.    | Кадастровый номер земельного участка (земельных участков), в границах которого (которых) расположены здание, сооружение, объект незавершенного строительства                                      | 73:19:083301:340   |
| 4.    | Уникальный учетный номер кадастрового квартала, в границах которого расположены здание, сооружение, объект незавершенного строительства   | 73:19:083301   |
| 5.    | Адрес здания, сооружения, объекта незавершенного строительства  | —  |
| 5.1.  | Сведения о местоположении здания, сооружения, объекта незавершенного строительства (при отсутствии адреса) в структурированном в соответствии с федеральной информационной адресной системой виде |  |
| 5.2.  | Дополнительные сведения о местоположении  | Ульяновская область, г. Ульяновск, снт. Малинка, уч. 338 |

|    |               |   |
|----|---------------|---|
| 1  | 2             | 3 |
| 6. | Иные сведения | — |

**3. Пояснения к сведениям об объекте недвижимости с кадастровым номером** 73:19:083301:723 :

|    |   |
|----|---|
| 1. | — |
|----|---|

**1. Сведения о характерных точках контура объекта недвижимости с кадастровым номером** 73:19:083301:726 :

|                   |                       |                 |
|-------------------|-----------------------|-----------------|
| Система координат | <u>МСК-55, зона 2</u> | Зона № <u>2</u> |
|-------------------|-----------------------|-----------------|

| Обозначение характерных точек границ | Содержатся в Едином государственном реестре недвижимости |   |           | Определены в ходе выполнения комплексных кадастровых работ |              |           | Метод определения координат | Формулы, примененные для расчета средней квадратической погрешности определения координат характерных точек (Mt), м, с подставленными в такие формулы значениями и итоговые (вычисленные) значения Mt, м |
|--------------------------------------|--|---|-----------|--|--------------|-----------|-----------------------------|--|
|                                      | координаты, м  |   | Радиус, м | координаты, м  |              | Радиус, м |                             |  |
|                                      | X  | Y | R         | X  | Y            | R         |                             |  |
| 1                                    | 2  | 3 | 4         | 5  | 6            | 7         | 8                           | 9  |
| н1588О                               | —  | — | —         | 511 251,30   | 2 252 527,43 | —         | —                           | Mt   |
| н1589О                               | —  | — | —         | 511 248,52   | 2 252 533,17 | —         |                             |  |
| н1590О                               | —  | — | —         | 511 244,75   | 2 252 531,35 | —         |                             |  |
| н1591О                               | —  | — | —         | 511 247,53   | 2 252 525,61 | —         |                             |  |
| н1588О                               | —  | — | —         | 511 251,30   | 2 252 527,43 | —         |                             |  |

**2. Сведения о характеристиках объекта недвижимости с кадастровым номером** 73:19:083301:726 :

| № п/п | Наименование характеристики  | Значение характеристики |
|-------|--|-------------------------|
| 1     | 2  | 3                       |
| 1.    | Вид объекта недвижимости   | Здание                  |
| 2.    | Ранее присвоенный государственный учетный номер (инвентарный) здания, сооружения, объекта незавершенного строительства                                       | Инвентарный номер 23062 |
| 3.    | Кадастровый номер земельного участка (земельных участков), в границах которого (которых) расположены здание, сооружение, объект незавершенного строительства | 73:19:083301:342        |
| 4.    | Уникальный учетный номер кадастрового квартала, в границах которого расположены здание, сооружение, объект незавершенного строительства                      | 73:19:083301            |

|      |   |  |
|------|---|--|
| 1    | 2   | 3  |
| 5.   | Адрес здания, сооружения, объекта незавершенного строительства  | —  |
| 5.1. | Сведения о местоположении здания, сооружения, объекта незавершенного строительства (при отсутствии адреса) в структурированном в соответствии с федеральной информационной адресной системой виде |  |
| 5.2. | Дополнительные сведения о местоположении  | Ульяновская область, г. Ульяновск, снт. Малинка, уч. 340 |
| 6.   | Иные сведения   | —  |

**3. Пояснения к сведениям об объекте недвижимости с кадастровым номером 73:19:083301:726 :**

|    |   |
|----|---|
| 1. | — |
|----|---|

**1. Сведения о характерных точках контура объекта недвижимости с кадастровым номером 73:19:083301:733 :**

|                   |                       |                 |
|-------------------|-----------------------|-----------------|
| Система координат | <u>МСК-55, зона 2</u> | Зона № <u>2</u> |
|-------------------|-----------------------|-----------------|

| Обозначение характерных точек границ | Содержатся в Едином государственном реестре недвижимости |   |           | Определены в ходе выполнения комплексных кадастровых работ |              |           | Метод определения координат | Формулы, примененные для расчета средней квадратической погрешности определения координат характерных точек (Mt), м, с подставленными в такие формулы значениями и итоговые (вычисленные) значения Mt, м |
|--------------------------------------|--|---|-----------|--|--------------|-----------|-----------------------------|--|
|                                      | координаты, м  |   | Радиус, м | координаты, м  |              | Радиус, м |                             |  |
|                                      | X  | Y | R         | X  | Y            | R         |                             |  |
| 1                                    | 2  | 3 | 4         | 5  | 6            | 7         | 8                           | 9  |
| н15920                               | —  | — | —         | 511 256,99   | 2 252 471,29 | —         | —                           | Mt   |
| н15930                               | —  | — | —         | 511 255,26   | 2 252 475,20 | —         |                             |  |
| н15940                               | —  | — | —         | 511 250,23   | 2 252 472,97 | —         |                             |  |
| н15950                               | —  | — | —         | 511 251,96   | 2 252 469,06 | —         |                             |  |
| н15920                               | —  | — | —         | 511 256,99   | 2 252 471,29 | —         |                             |  |

**2. Сведения о характеристиках объекта недвижимости с кадастровым номером 73:19:083301:733 :**

| № п/п | Наименование характеристики  | Значение характеристики |
|-------|--|-------------------------|
| 1     | 2  | 3                       |
| 1.    | Вид объекта недвижимости   | Здание                  |
| 2.    | Ранее присвоенный государственный учетный номер (инвентарный) здания, сооружения, объекта незавершенного строительства | Инвентарный номер 23062 |

| 1    | 2   | 3  |
|------|---|--|
| 3.   | Кадастровый номер земельного участка (земельных участков), в границах которого (которых) расположены здание, сооружение, объект незавершенного строительства                                      | 73:19:083301:349   |
| 4.   | Уникальный учетный номер кадастрового квартала, в границах которого расположены здание, сооружение, объект незавершенного строительства   | 73:19:083301   |
| 5.   | Адрес здания, сооружения, объекта незавершенного строительства  | —  |
| 5.1. | Сведения о местоположении здания, сооружения, объекта незавершенного строительства (при отсутствии адреса) в структурированном в соответствии с федеральной информационной адресной системой виде |  |
| 5.2. | Дополнительные сведения о местоположении  | Ульяновская область, г. Ульяновск, снт. Малинка, уч. 347 |
| 6.   | Иные сведения   | —  |

**3. Пояснения к сведениям об объекте недвижимости с кадастровым номером** 73:19:083301:733 :

|    |   |
|----|---|
| 1. | — |
|----|---|

**1. Сведения о характерных точках контура объекта недвижимости с кадастровым номером** 73:19:083301:735 :

Система координат МСК-55, зона 2 Зона № 2

| Обозначение характерных точек границ | Содержатся в Едином государственном реестре недвижимости |   |           | Определены в ходе выполнения комплексных кадастровых работ |              |           | Метод определения координат | Формулы, примененные для расчета средней квадратической погрешности определения координат характерных точек (Mt), м, с подставленными в такие формулы значениями и итоговые (вычисленные) значения Mt, м |
|--------------------------------------|--|---|-----------|--|--------------|-----------|-----------------------------|--|
|                                      | координаты, м  |   | Радиус, м | координаты, м  |              | Радиус, м |                             |  |
|                                      | X  | Y | R         | X  | Y            | R         |                             |  |
| 1                                    | 2  | 3 | 4         | 5  | 6            | 7         | 8                           | 9  |
| н16000                               | —  | — | —         | 511 240,12   | 2 252 505,25 | —         | —                           | Mt   |
| н16010                               | —  | — | —         | 511 237,65   | 2 252 510,04 | —         |                             |  |
| н16020                               | —  | — | —         | 511 233,67   | 2 252 507,98 | —         |                             |  |
| н16030                               | —  | — | —         | 511 236,14   | 2 252 503,20 | —         |                             |  |
| н16000                               | —  | — | —         | 511 240,12   | 2 252 505,25 | —         |                             |  |

**2. Сведения о характеристиках объекта недвижимости с кадастровым номером** 73:19:083301:735 :

| № п/п | Наименование характеристики | Значение характеристики |
|-------|-----------------------------|-------------------------|
|-------|-----------------------------|-------------------------|

| 1    | 2   | 3  |
|------|---|--|
| 1.   | Вид объекта недвижимости  | Здание   |
| 2.   | Ранее присвоенный государственный учетный номер (инвентарный) здания, сооружения, объекта незавершенного строительства  | Инвентарный номер 23062                                  |
| 3.   | Кадастровый номер земельного участка (земельных участков), в границах которого (которых) расположены здание, сооружение, объект незавершенного строительства                                      | 73:19:083301:351   |
| 4.   | Уникальный учетный номер кадастрового квартала, в границах которого расположены здание, сооружение, объект незавершенного строительства   | 73:19:083301   |
| 5.   | Адрес здания, сооружения, объекта незавершенного строительства  | —  |
| 5.1. | Сведения о местоположении здания, сооружения, объекта незавершенного строительства (при отсутствии адреса) в структурированном в соответствии с федеральной информационной адресной системой виде |  |
| 5.2. | Дополнительные сведения о местоположении  | Ульяновская область, г. Ульяновск, снт. Малинка, уч. 349 |
| 6.   | Иные сведения   | —  |

**3. Пояснения к сведениям об объекте недвижимости с кадастровым номером** 73:19:083301:735 :

1. —

**1. Сведения о характерных точках контура объекта недвижимости с кадастровым номером** 73:19:083301:748 :

Система координат МСК-55, зона 2 Зона № 2

| Обозначение характерных точек границ | Содержатся в Едином государственном реестре недвижимости |   |           | Определены в ходе выполнения комплексных кадастровых работ |              |           | Метод определения координат | Формулы, примененные для расчета средней квадратической погрешности определения координат характерных точек (Mt), м, с подставленными в такие формулы значениями и итоговые (вычисленные) значения Mt, м |
|--------------------------------------|--|---|-----------|--|--------------|-----------|-----------------------------|--|
|                                      | координаты, м  |   | Радиус, м | координаты, м  |              | Радиус, м |                             |  |
|                                      | X  | Y | R         | X  | Y            | R         |                             |  |
| 1                                    | 2  | 3 | 4         | 5  | 6            | 7         | 8                           | 9  |
| н16200                               | —  | — | —         | 511 204,96   | 2 252 494,86 | —         | —                           | Mt   |
| н16210                               | —  | — | —         | 511 202,59   | 2 252 500,23 | —         |                             |  |
| н16220                               | —  | — | —         | 511 198,05   | 2 252 498,23 | —         |                             |  |
| н16230                               | —  | — | —         | 511 200,43   | 2 252 492,85 | —         |                             |  |



| 1      | 2 | 3 | 4 | 5          | 6            | 7 | 8 | 9  |
|--------|---|---|---|------------|--------------|---|---|----|
| н16280 | — | — | — | 511 196,70 | 2 252 465,88 | — | — | Мт |
| н16290 | — | — | — | 511 194,44 | 2 252 470,99 | — |   |    |
| н16300 | — | — | — | 511 188,93 | 2 252 468,55 | — |   |    |
| н16310 | — | — | — | 511 191,19 | 2 252 463,44 | — |   |    |
| н16280 | — | — | — | 511 196,70 | 2 252 465,88 | — |   |    |

**2. Сведения о характеристиках объекта недвижимости с кадастровым номером** 73:19:083301:756 :

| № п/п | Наименование характеристики   | Значение характеристики                                  |
|-------|---|--|
| 1     | 2   | 3  |
| 1.    | Вид объекта недвижимости  | Здание   |
| 2.    | Ранее присвоенный государственный учетный номер (инвентарный) здания, сооружения, объекта незавершенного строительства  | Инвентарный номер 23062                                  |
| 3.    | Кадастровый номер земельного участка (земельных участков), в границах которого (которых) расположены здание, сооружение, объект незавершенного строительства                                      | 73:19:083301:368   |
| 4.    | Уникальный учетный номер кадастрового квартала, в границах которого расположены здание, сооружение, объект незавершенного строительства   | 73:19:083301   |
| 5.    | Адрес здания, сооружения, объекта незавершенного строительства  | —  |
| 5.1.  | Сведения о местоположении здания, сооружения, объекта незавершенного строительства (при отсутствии адреса) в структурированном в соответствии с федеральной информационной адресной системой виде |  |
| 5.2.  | Дополнительные сведения о местоположении  | Ульяновская область, г. Ульяновск, снт. Малинка, уч. 368 |
| 6.    | Иные сведения   | —  |

**3. Пояснения к сведениям об объекте недвижимости с кадастровым номером** 73:19:083301:756 :

|    |   |
|----|---|
| 1. | — |
|----|---|



**1. Сведения о характерных точках контура объекта недвижимости с кадастровым номером** 73:19:083301:757 :

| Система координат                    |  | МСК-55, зона 2 |           |  |              |           | Зона № <u>2</u>             |  |
|--------------------------------------|--|----------------|-----------|--|--------------|-----------|-----------------------------|--|
| Обозначение характерных точек границ | Содержатся в Едином государственном реестре недвижимости |                |           | Определены в ходе выполнения комплексных кадастровых работ |              |           | Метод определения координат | Формулы, примененные для расчета средней квадратической погрешности определения координат характерных точек (Mt), м, с подставленными в такие формулы значениями и итоговые (вычисленные) значения Mt, м |
|                                      | координаты, м  |                | Радиус, м | координаты, м  |              | Радиус, м |                             |  |
|                                      | X  | Y              | R         | X  | Y            | R         |                             |  |
| 1                                    | 2  | 3              | 4         | 5  | 6            | 7         | 8                           | 9  |
| н16320                               | —  | —              | —         | 511 189,42   | 2 252 480,12 | —         | —                           | Mt   |
| н16330                               | —  | —              | —         | 511 187,37   | 2 252 484,76 | —         |                             |  |
| н16340                               | —  | —              | —         | 511 182,68   | 2 252 482,69 | —         |                             |  |
| н16350                               | —  | —              | —         | 511 184,73   | 2 252 478,05 | —         |                             |  |
| н16320                               | —  | —              | —         | 511 189,42   | 2 252 480,12 | —         |                             |  |

**2. Сведения о характеристиках объекта недвижимости с кадастровым номером** 73:19:083301:757 :

| № п/п | Наименование характеристики   | Значение характеристики                                  |
|-------|---|--|
| 1     | 2   | 3  |
| 1.    | Вид объекта недвижимости  | Здание   |
| 2.    | Ранее присвоенный государственный учетный номер (инвентарный) здания, сооружения, объекта незавершенного строительства  | Инвентарный номер 23062                                  |
| 3.    | Кадастровый номер земельного участка (земельных участков), в границах которого (которых) расположены здание, сооружение, объект незавершенного строительства                                      | 73:19:083301:369   |
| 4.    | Уникальный учетный номер кадастрового квартала, в границах которого расположены здание, сооружение, объект незавершенного строительства   | 73:19:083301   |
| 5.    | Адрес здания, сооружения, объекта незавершенного строительства  | —  |
| 5.1.  | Сведения о местоположении здания, сооружения, объекта незавершенного строительства (при отсутствии адреса) в структурированном в соответствии с федеральной информационной адресной системой виде |  |
| 5.2.  | Дополнительные сведения о местоположении  | Ульяновская область, г. Ульяновск, снт. Малинка, уч. 369 |

|    |               |   |
|----|---------------|---|
| 1  | 2             | 3 |
| 6. | Иные сведения | — |

**3. Пояснения к сведениям об объекте недвижимости с кадастровым номером 73:19:083301:757 :**

|    |   |
|----|---|
| 1. | — |
|----|---|

**1. Сведения о характерных точках контура объекта недвижимости с кадастровым номером 73:19:083301:759 :**

|                   |                       |                 |
|-------------------|-----------------------|-----------------|
| Система координат | <u>МСК-55, зона 2</u> | Зона № <u>2</u> |
|-------------------|-----------------------|-----------------|

| Обозначение характерных точек границ | Содержатся в Едином государственном реестре недвижимости |   |           | Определены в ходе выполнения комплексных кадастровых работ |              |           | Метод определения координат | Формулы, примененные для расчета средней квадратической погрешности определения координат характерных точек (Mt), м, с подставленными в такие формулы значениями и итоговые (вычисленные) значения Mt, м |
|--------------------------------------|--|---|-----------|--|--------------|-----------|-----------------------------|--|
|                                      | координаты, м  |   | Радиус, м | координаты, м  |              | Радиус, м |                             |  |
|                                      | X  | Y | R         | X  | Y            | R         |                             |  |
| 1                                    | 2  | 3 | 4         | 5  | 6            | 7         | 8                           | 9  |
| n1636O                               | —  | — | —         | 511 182,53   | 2 252 495,09 | —         | —                           | Mt   |
| n1637O                               | —  | — | —         | 511 180,76   | 2 252 499,09 | —         |                             |  |
| n1638O                               | —  | — | —         | 511 175,52   | 2 252 496,78 | —         |                             |  |
| n1639O                               | —  | — | —         | 511 177,30   | 2 252 492,77 | —         |                             |  |
| n1636O                               | —  | — | —         | 511 182,53   | 2 252 495,09 | —         |                             |  |

**2. Сведения о характеристиках объекта недвижимости с кадастровым номером 73:19:083301:759 :**

| № п/п | Наименование характеристики  | Значение характеристики |
|-------|--|-------------------------|
| 1     | 2  | 3                       |
| 1.    | Вид объекта недвижимости   | Здание                  |
| 2.    | Ранее присвоенный государственный учетный номер (инвентарный) здания, сооружения, объекта незавершенного строительства                                       | Инвентарный номер 23062 |
| 3.    | Кадастровый номер земельного участка (земельных участков), в границах которого (которых) расположены здание, сооружение, объект незавершенного строительства | 73:19:083301:370        |
| 4.    | Уникальный учетный номер кадастрового квартала, в границах которого расположены здание, сооружение, объект незавершенного строительства                      | 73:19:083301            |

|      |   |  |
|------|---|--|
| 1    | 2   | 3  |
| 5.   | Адрес здания, сооружения, объекта незавершенного строительства  | —  |
| 5.1. | Сведения о местоположении здания, сооружения, объекта незавершенного строительства (при отсутствии адреса) в структурированном в соответствии с федеральной информационной адресной системой виде |  |
| 5.2. | Дополнительные сведения о местоположении  | Ульяновская область, г. Ульяновск, снт. Малинка, уч. 370 |
| 6.   | Иные сведения   | —  |

**3. Пояснения к сведениям об объекте недвижимости с кадастровым номером** 73:19:083301:759 :

1. —

**1. Сведения о характерных точках контура объекта недвижимости с кадастровым номером** 73:19:083301:768 :

Система координат МСК-55, зона 2 Зона № 2

| Обозначение характерных точек границ | Содержатся в Едином государственном реестре недвижимости |   |           | Определены в ходе выполнения комплексных кадастровых работ |              |           | Метод определения координат | Формулы, примененные для расчета средней квадратической погрешности определения координат характерных точек (Mt), м, с подставленными в такие формулы значениями и итоговые (вычисленные) значения Mt, м |
|--------------------------------------|--|---|-----------|--|--------------|-----------|-----------------------------|--|
|                                      | координаты, м  |   | Радиус, м | координаты, м  |              | Радиус, м |                             |  |
|                                      | X  | Y | R         | X  | Y            | R         |                             |  |
| 1                                    | 2  | 3 | 4         | 5  | 6            | 7         | 8                           | 9  |
| н16400                               | —  | — | —         | 511 156,70   | 2 252 465,20 | —         | —                           | Mt   |
| н16410                               | —  | — | —         | 511 155,19   | 2 252 468,61 | —         |                             |  |
| н16420                               | —  | — | —         | 511 150,92   | 2 252 466,72 | —         |                             |  |
| н16430                               | —  | — | —         | 511 152,43   | 2 252 463,31 | —         |                             |  |
| н16400                               | —  | — | —         | 511 156,70   | 2 252 465,20 | —         |                             |  |

**2. Сведения о характеристиках объекта недвижимости с кадастровым номером** 73:19:083301:768 :

| № п/п | Наименование характеристики  | Значение характеристики |
|-------|--|-------------------------|
| 1     | 2  | 3                       |
| 1.    | Вид объекта недвижимости   | Здание                  |
| 2.    | Ранее присвоенный государственный учетный номер (инвентарный) здания, сооружения, объекта незавершенного строительства | Инвентарный номер 23062 |

| 1    | 2   | 3  |
|------|---|--|
| 3.   | Кадастровый номер земельного участка (земельных участков), в границах которого (которых) расположены здание, сооружение, объект незавершенного строительства                                      | 73:19:083301:947   |
| 4.   | Уникальный учетный номер кадастрового квартала, в границах которого расположены здание, сооружение, объект незавершенного строительства   | 73:19:083301   |
| 5.   | Адрес здания, сооружения, объекта незавершенного строительства  | —  |
| 5.1. | Сведения о местоположении здания, сооружения, объекта незавершенного строительства (при отсутствии адреса) в структурированном в соответствии с федеральной информационной адресной системой виде |  |
| 5.2. | Дополнительные сведения о местоположении  | Ульяновская область, г. Ульяновск, снт. Малинка, уч. 379 |
| 6.   | Иные сведения   | —  |

**3. Пояснения к сведениям об объекте недвижимости с кадастровым номером** 73:19:083301:768 :

|    |   |
|----|---|
| 1. | — |
|----|---|

**1. Сведения о характерных точках контура объекта недвижимости с кадастровым номером** 73:19:083301:770 :

Система координат МСК-55, зона 2 Зона № 2

| Обозначение характерных точек границ | Содержатся в Едином государственном реестре недвижимости |   |           | Определены в ходе выполнения комплексных кадастровых работ |              |           | Метод определения координат | Формулы, примененные для расчета средней квадратической погрешности определения координат характерных точек (Mt), м, с подставленными в такие формулы значениями и итоговые (вычисленные) значения Mt, м |
|--------------------------------------|--|---|-----------|--|--------------|-----------|-----------------------------|--|
|                                      | координаты, м  |   | Радиус, м | координаты, м  |              | Радиус, м |                             |  |
|                                      | X  | Y | R         | X  | Y            | R         |                             |  |
| 1                                    | 2  | 3 | 4         | 5  | 6            | 7         | 8                           | 9  |
| н16440                               | —  | — | —         | 511 150,08   | 2 252 480,15 | —         | —                           | Mt   |
| н16450                               | —  | — | —         | 511 148,58   | 2 252 483,57 | —         |                             |  |
| н16460                               | —  | — | —         | 511 144,31   | 2 252 481,68 | —         |                             |  |
| н16470                               | —  | — | —         | 511 145,82   | 2 252 478,27 | —         |                             |  |
| н16440                               | —  | — | —         | 511 150,08   | 2 252 480,15 | —         |                             |  |

**2. Сведения о характеристиках объекта недвижимости с кадастровым номером** 73:19:083301:770 :

| № п/п | Наименование характеристики | Значение характеристики |
|-------|-----------------------------|-------------------------|
|-------|-----------------------------|-------------------------|

| 1    | 2   | 3  |
|------|---|--|
| 1.   | Вид объекта недвижимости  | Здание   |
| 2.   | Ранее присвоенный государственный учетный номер (инвентарный) здания, сооружения, объекта незавершенного строительства  | Инвентарный номер 23062                                  |
| 3.   | Кадастровый номер земельного участка (земельных участков), в границах которого (которых) расположены здание, сооружение, объект незавершенного строительства                                      | 73:19:083301:377   |
| 4.   | Уникальный учетный номер кадастрового квартала, в границах которого расположены здание, сооружение, объект незавершенного строительства   | 73:19:083301   |
| 5.   | Адрес здания, сооружения, объекта незавершенного строительства  | —  |
| 5.1. | Сведения о местоположении здания, сооружения, объекта незавершенного строительства (при отсутствии адреса) в структурированном в соответствии с федеральной информационной адресной системой виде |  |
| 5.2. | Дополнительные сведения о местоположении  | Ульяновская область, г. Ульяновск, снт. Малинка, уч. 380 |
| 6.   | Иные сведения   | —  |

**3. Пояснения к сведениям об объекте недвижимости с кадастровым номером** 73:19:083301:770 :

1. —

**1. Сведения о характерных точках контура объекта недвижимости с кадастровым номером** 73:19:083301:777 :

Система координат МСК-55, зона 2 Зона № 2

| Обозначение характерных точек границ | Содержатся в Едином государственном реестре недвижимости |   |           | Определены в ходе выполнения комплексных кадастровых работ |              |           | Метод определения координат | Формулы, примененные для расчета средней квадратической погрешности определения координат характерных точек (Mt), м, с подставленными в такие формулы значениями и итоговые (вычисленные) значения Mt, м |
|--------------------------------------|--|---|-----------|--|--------------|-----------|-----------------------------|--|
|                                      | координаты, м  |   | Радиус, м | координаты, м  |              | Радиус, м |                             |  |
|                                      | X  | Y | R         | X  | Y            | R         |                             |  |
| 1                                    | 2  | 3 | 4         | 5  | 6            | 7         | 8                           | 9  |
| н16480                               | —  | — | —         | 511 155,37   | 2 252 421,86 | —         | —                           | Mt   |
| н16490                               | —  | — | —         | 511 153,34   | 2 252 426,46 | —         |                             |  |
| н16500                               | —  | — | —         | 511 149,35   | 2 252 424,69 | —         |                             |  |
| н16510                               | —  | — | —         | 511 151,38   | 2 252 420,10 | —         |                             |  |



| 1      | 2 | 3 | 4 | 5          | 6            | 7 | 8 | 9  |
|--------|---|---|---|------------|--------------|---|---|----|
| н16520 | — | — | — | 511 145,88 | 2 252 440,88 | — | — | Мт |
| н16530 | — | — | — | 511 143,64 | 2 252 445,94 | — |   |    |
| н16540 | — | — | — | 511 139,77 | 2 252 444,22 | — |   |    |
| н16550 | — | — | — | 511 142,00 | 2 252 439,17 | — |   |    |
| н16520 | — | — | — | 511 145,88 | 2 252 440,88 | — |   |    |

**2. Сведения о характеристиках объекта недвижимости с кадастровым номером** 73:19:083301:778 :

| № п/п | Наименование характеристики   | Значение характеристики                                  |
|-------|---|--|
| 1     | 2   | 3  |
| 1.    | Вид объекта недвижимости  | Здание   |
| 2.    | Ранее присвоенный государственный учетный номер (инвентарный) здания, сооружения, объекта незавершенного строительства  | Инвентарный номер 23062                                  |
| 3.    | Кадастровый номер земельного участка (земельных участков), в границах которого (которых) расположены здание, сооружение, объект незавершенного строительства                                      | 73:19:083301:385   |
| 4.    | Уникальный учетный номер кадастрового квартала, в границах которого расположены здание, сооружение, объект незавершенного строительства   | 73:19:083301   |
| 5.    | Адрес здания, сооружения, объекта незавершенного строительства  | —  |
| 5.1.  | Сведения о местоположении здания, сооружения, объекта незавершенного строительства (при отсутствии адреса) в структурированном в соответствии с федеральной информационной адресной системой виде |  |
| 5.2.  | Дополнительные сведения о местоположении  | Ульяновская область, г. Ульяновск, снт. Малинка, уч. 388 |
| 6.    | Иные сведения   | —  |

**3. Пояснения к сведениям об объекте недвижимости с кадастровым номером** 73:19:083301:778 :

|    |   |
|----|---|
| 1. | — |
|----|---|

**1. Сведения о характерных точках контура объекта недвижимости с кадастровым номером** 73:19:083301:788 :

| Система координат                    |  | МСК-55, зона 2 |           |  |              |           | Зона № <u>2</u>             |  |
|--------------------------------------|--|----------------|-----------|--|--------------|-----------|-----------------------------|--|
| Обозначение характерных точек границ | Содержатся в Едином государственном реестре недвижимости |                |           | Определены в ходе выполнения комплексных кадастровых работ |              |           | Метод определения координат | Формулы, примененные для расчета средней квадратической погрешности определения координат характерных точек (Mt), м, с подставленными в такие формулы значениями и итоговые (вычисленные) значения Mt, м |
|                                      | координаты, м  |                | Радиус, м | координаты, м  |              | Радиус, м |                             |  |
|                                      | X  | Y              | R         | X  | Y            | R         |                             |  |
| 1                                    | 2  | 3              | 4         | 5  | 6            | 7         | 8                           | 9  |
| н16560                               | —  | —              | —         | 511 124,41   | 2 252 406,62 | —         | —                           | Mt   |
| н16570                               | —  | —              | —         | 511 122,38   | 2 252 411,21 | —         |                             |  |
| н16580                               | —  | —              | —         | 511 117,67   | 2 252 409,12 | —         |                             |  |
| н16590                               | —  | —              | —         | 511 119,70   | 2 252 404,53 | —         |                             |  |
| н16560                               | —  | —              | —         | 511 124,41   | 2 252 406,62 | —         |                             |  |

**2. Сведения о характеристиках объекта недвижимости с кадастровым номером** 73:19:083301:788 :

| № п/п | Наименование характеристики   | Значение характеристики                                  |
|-------|---|--|
| 1     | 2   | 3  |
| 1.    | Вид объекта недвижимости  | Здание   |
| 2.    | Ранее присвоенный государственный учетный номер (инвентарный) здания, сооружения, объекта незавершенного строительства  | Инвентарный номер 23062                                  |
| 3.    | Кадастровый номер земельного участка (земельных участков), в границах которого (которых) расположены здание, сооружение, объект незавершенного строительства                                      | 73:19:083301:393   |
| 4.    | Уникальный учетный номер кадастрового квартала, в границах которого расположены здание, сооружение, объект незавершенного строительства   | 73:19:083301   |
| 5.    | Адрес здания, сооружения, объекта незавершенного строительства  | —  |
| 5.1.  | Сведения о местоположении здания, сооружения, объекта незавершенного строительства (при отсутствии адреса) в структурированном в соответствии с федеральной информационной адресной системой виде |  |
| 5.2.  | Дополнительные сведения о местоположении  | Ульяновская область, г. Ульяновск, снт. Малинка, уч. 397 |



|    |               |   |
|----|---------------|---|
| 1  | 2             | 3 |
| 6. | Иные сведения | — |

**3. Пояснения к сведениям об объекте недвижимости с кадастровым номером** 73:19:083301:788 :

|    |   |
|----|---|
| 1. | — |
|----|---|

**1. Сведения о характерных точках контура объекта недвижимости с кадастровым номером** 73:19:083301:789 :

|                   |                       |                 |
|-------------------|-----------------------|-----------------|
| Система координат | <u>МСК-55, зона 2</u> | Зона № <u>2</u> |
|-------------------|-----------------------|-----------------|

| Обозначение характерных точек границ | Содержатся в Едином государственном реестре недвижимости |   |           | Определены в ходе выполнения комплексных кадастровых работ |              |           | Метод определения координат | Формулы, примененные для расчета средней квадратической погрешности определения координат характерных точек (Mt), м, с подставленными в такие формулы значениями и итоговые (вычисленные) значения Mt, м |
|--------------------------------------|--|---|-----------|--|--------------|-----------|-----------------------------|--|
|                                      | координаты, м  |   | Радиус, м | координаты, м  |              | Радиус, м |                             |  |
|                                      | X  | Y | R         | X  | Y            | R         |                             |  |
| 1                                    | 2  | 3 | 4         | 5  | 6            | 7         | 8                           | 9  |
| n1660O                               | —  | — | —         | 511 114,24   | 2 252 425,92 | —         | —                           | Mt   |
| n1661O                               | —  | — | —         | 511 111,99   | 2 252 430,48 | —         |                             |  |
| n1662O                               | —  | — | —         | 511 108,30   | 2 252 428,66 | —         |                             |  |
| n1663O                               | —  | — | —         | 511 110,55   | 2 252 424,10 | —         |                             |  |
| n1660O                               | —  | — | —         | 511 114,24   | 2 252 425,92 | —         |                             |  |

**2. Сведения о характеристиках объекта недвижимости с кадастровым номером** 73:19:083301:789 :

| № п/п | Наименование характеристики  | Значение характеристики |
|-------|--|-------------------------|
| 1     | 2  | 3                       |
| 1.    | Вид объекта недвижимости   | Здание                  |
| 2.    | Ранее присвоенный государственный учетный номер (инвентарный) здания, сооружения, объекта незавершенного строительства                                       | Инвентарный номер 23062 |
| 3.    | Кадастровый номер земельного участка (земельных участков), в границах которого (которых) расположены здание, сооружение, объект незавершенного строительства | 73:19:083301:394        |
| 4.    | Уникальный учетный номер кадастрового квартала, в границах которого расположены здание, сооружение, объект незавершенного строительства                      | 73:19:083301            |

|      |   |  |
|------|---|--|
| 1    | 2   | 3  |
| 5.   | Адрес здания, сооружения, объекта незавершенного строительства  | —  |
| 5.1. | Сведения о местоположении здания, сооружения, объекта незавершенного строительства (при отсутствии адреса) в структурированном в соответствии с федеральной информационной адресной системой виде |  |
| 5.2. | Дополнительные сведения о местоположении  | Ульяновская область, г. Ульяновск, снт. Малинка, уч. 398 |
| 6.   | Иные сведения   | —  |

**3. Пояснения к сведениям об объекте недвижимости с кадастровым номером** 73:19:083301:789 :

1. —

**1. Сведения о характерных точках контура объекта недвижимости с кадастровым номером** 73:19:083301:793 :

Система координат МСК-55, зона 2 Зона № 2

| Обозначение характерных точек границ | Содержатся в Едином государственном реестре недвижимости |   |           | Определены в ходе выполнения комплексных кадастровых работ |              |           | Метод определения координат | Формулы, примененные для расчета средней квадратической погрешности определения координат характерных точек (Mt), м, с подставленными в такие формулы значениями и итоговые (вычисленные) значения Mt, м |
|--------------------------------------|--|---|-----------|--|--------------|-----------|-----------------------------|--|
|                                      | координаты, м  |   | Радиус, м | координаты, м  |              | Радиус, м |                             |  |
|                                      | X  | Y | R         | X  | Y            | R         |                             |  |
| 1                                    | 2  | 3 | 4         | 5  | 6            | 7         | 8                           | 9  |
| n1668O                               | —  | — | —         | 511 102,93   | 2 252 448,36 | —         | —                           | Mt   |
| n1669O                               | —  | — | —         | 511 100,90   | 2 252 452,38 | —         |                             |  |
| n1670O                               | —  | — | —         | 511 097,15   | 2 252 450,49 | —         |                             |  |
| n1671O                               | —  | — | —         | 511 099,18   | 2 252 446,47 | —         |                             |  |
| n1668O                               | —  | — | —         | 511 102,93   | 2 252 448,36 | —         |                             |  |

**2. Сведения о характеристиках объекта недвижимости с кадастровым номером** 73:19:083301:793 :

| № п/п | Наименование характеристики  | Значение характеристики |
|-------|--|-------------------------|
| 1     | 2  | 3                       |
| 1.    | Вид объекта недвижимости   | Здание                  |
| 2.    | Ранее присвоенный государственный учетный номер (инвентарный) здания, сооружения, объекта незавершенного строительства | Инвентарный номер 23062 |

| 1    | 2   | 3  |
|------|---|--|
| 3.   | Кадастровый номер земельного участка (земельных участков), в границах которого (которых) расположены здание, сооружение, объект незавершенного строительства                                      | 73:19:083301:396   |
| 4.   | Уникальный учетный номер кадастрового квартала, в границах которого расположены здание, сооружение, объект незавершенного строительства   | 73:19:083301   |
| 5.   | Адрес здания, сооружения, объекта незавершенного строительства  | —  |
| 5.1. | Сведения о местоположении здания, сооружения, объекта незавершенного строительства (при отсутствии адреса) в структурированном в соответствии с федеральной информационной адресной системой виде |  |
| 5.2. | Дополнительные сведения о местоположении  | Ульяновская область, г. Ульяновск, снт. Малинка, уч. 400 |
| 6.   | Иные сведения   | —  |

**3. Пояснения к сведениям об объекте недвижимости с кадастровым номером** 73:19:083301:793 :

|    |   |
|----|---|
| 1. | — |
|----|---|

**1. Сведения о характерных точках контура объекта недвижимости с кадастровым номером** 73:19:083301:800 :

Система координат МСК-55, зона 2 Зона № 2

| Обозначение характерных точек границ | Содержатся в Едином государственном реестре недвижимости |   |           | Определены в ходе выполнения комплексных кадастровых работ |              |           | Метод определения координат | Формулы, примененные для расчета средней квадратической погрешности определения координат характерных точек (Mt), м, с подставленными в такие формулы значениями и итоговые (вычисленные) значения Mt, м |
|--------------------------------------|--|---|-----------|--|--------------|-----------|-----------------------------|--|
|                                      | координаты, м  |   | Радиус, м | координаты, м  |              | Радиус, м |                             |  |
|                                      | X  | Y | R         | X  | Y            | R         |                             |  |
| 1                                    | 2  | 3 | 4         | 5  | 6            | 7         | 8                           | 9  |
| n1676O                               | —  | — | —         | 511 096,07   | 2 252 416,68 | —         | —                           | Mt   |
| n1677O                               | —  | — | —         | 511 094,01   | 2 252 421,33 | —         |                             |  |
| n1678O                               | —  | — | —         | 511 090,36   | 2 252 419,72 | —         |                             |  |
| n1679O                               | —  | — | —         | 511 092,42   | 2 252 415,07 | —         |                             |  |
| n1676O                               | —  | — | —         | 511 096,07   | 2 252 416,68 | —         |                             |  |

**2. Сведения о характеристиках объекта недвижимости с кадастровым номером** 73:19:083301:800 :

| № п/п | Наименование характеристики | Значение характеристики |
|-------|-----------------------------|-------------------------|
|-------|-----------------------------|-------------------------|

| 1    | 2   | 3  |
|------|---|--|
| 1.   | Вид объекта недвижимости  | Здание   |
| 2.   | Ранее присвоенный государственный учетный номер (инвентарный) здания, сооружения, объекта незавершенного строительства  | Инвентарный номер 23062                                  |
| 3.   | Кадастровый номер земельного участка (земельных участков), в границах которого (которых) расположены здание, сооружение, объект незавершенного строительства                                      | 73:19:083301:404   |
| 4.   | Уникальный учетный номер кадастрового квартала, в границах которого расположены здание, сооружение, объект незавершенного строительства   | 73:19:083301   |
| 5.   | Адрес здания, сооружения, объекта незавершенного строительства  | —  |
| 5.1. | Сведения о местоположении здания, сооружения, объекта незавершенного строительства (при отсутствии адреса) в структурированном в соответствии с федеральной информационной адресной системой виде |  |
| 5.2. | Дополнительные сведения о местоположении  | Ульяновская область, г. Ульяновск, снт. Малинка, уч. 408 |
| 6.   | Иные сведения   | —  |

**3. Пояснения к сведениям об объекте недвижимости с кадастровым номером** 73:19:083301:800 :

1. —

**1. Сведения о характерных точках контура объекта недвижимости с кадастровым номером** 73:19:083301:809 :

Система координат МСК-55, зона 2 Зона № 2

| Обозначение характерных точек границ | Содержатся в Едином государственном реестре недвижимости |   |           | Определены в ходе выполнения комплексных кадастровых работ |              |           | Метод определения координат | Формулы, примененные для расчета средней квадратической погрешности определения координат характерных точек (Mt), м, с подставленными в такие формулы значениями и итоговые (вычисленные) значения Mt, м |
|--------------------------------------|--|---|-----------|--|--------------|-----------|-----------------------------|--|
|                                      | координаты, м  |   | Радиус, м | координаты, м  |              | Радиус, м |                             |  |
|                                      | X  | Y | R         | X  | Y            | R         |                             |  |
| 1                                    | 2  | 3 | 4         | 5  | 6            | 7         | 8                           | 9  |
| н1688О                               | —  | — | —         | 511 060,67   | 2 252 401,95 | —         | —                           | Mt   |
| н1689О                               | —  | — | —         | 511 065,53   | 2 252 404,13 | —         |                             |  |
| н1690О                               | —  | — | —         | 511 064,20   | 2 252 407,09 | —         |                             |  |
| н1691О                               | —  | — | —         | 511 059,34   | 2 252 404,91 | —         |                             |  |



| 1     | 2 | 3 | 4 | 5          | 6            | 7 | 8 | 9  |
|-------|---|---|---|------------|--------------|---|---|----|
| н1370 | — | — | — | 512 080,28 | 2 252 870,61 | — | — | Мт |
| н1380 | — | — | — | 512 078,16 | 2 252 874,94 | — |   |    |
| н1390 | — | — | — | 512 074,58 | 2 252 873,18 | — |   |    |
| н1400 | — | — | — | 512 076,70 | 2 252 868,85 | — |   |    |
| н1370 | — | — | — | 512 080,28 | 2 252 870,61 | — |   |    |

**2. Сведения о характеристиках объекта недвижимости с кадастровым номером** 73:19:083301:818 :

| № п/п | Наименование характеристики   | Значение характеристики                                 |
|-------|---|---|
| 1     | 2   | 3   |
| 1.    | Вид объекта недвижимости  | Здание  |
| 2.    | Ранее присвоенный государственный учетный номер (инвентарный) здания, сооружения, объекта незавершенного строительства  | Инвентарный номер 23062                                 |
| 3.    | Кадастровый номер земельного участка (земельных участков), в границах которого (которых) расположены здание, сооружение, объект незавершенного строительства                                      | 73:19:083301:75   |
| 4.    | Уникальный учетный номер кадастрового квартала, в границах которого расположены здание, сооружение, объект незавершенного строительства   | 73:19:083301  |
| 5.    | Адрес здания, сооружения, объекта незавершенного строительства  | —   |
| 5.1.  | Сведения о местоположении здания, сооружения, объекта незавершенного строительства (при отсутствии адреса) в структурированном в соответствии с федеральной информационной адресной системой виде |   |
| 5.2.  | Дополнительные сведения о местоположении  | Ульяновская область, г. Ульяновск, снт. Малинка, уч. 49 |
| 6.    | Иные сведения   | —   |

**3. Пояснения к сведениям об объекте недвижимости с кадастровым номером** 73:19:083301:818 :

|    |   |
|----|---|
| 1. | — |
|----|---|

**1. Сведения о характерных точках контура объекта недвижимости с кадастровым номером** 73:19:083301:838 :

 Система координат МСК-55, зона 2 Зона № 2

| Обозначение характерных точек границ | Содержатся в Едином государственном реестре недвижимости |   | Определены в ходе выполнения комплексных кадастровых работ |               |              | Метод определения координат | Формулы, примененные для расчета средней квадратической погрешности определения координат характерных точек (Mt), м, с подставленными в такие формулы значениями и итоговые (вычисленные) значения Mt, м |           |
|--------------------------------------|--|---|--|---------------|--------------|-----------------------------|--|-----------|
|                                      | координаты, м  |   | Радиус, м  | координаты, м |              |                             |  | Радиус, м |
|                                      | X  | Y | R  | X             | Y            |                             |  | R         |
| 1                                    | 2  | 3 | 4  | 5             | 6            | 7                           | 8  | 9         |
| н225О                                | —  | — | —  | 512 025,37    | 2 252 864,39 | —                           | —  | Mt        |
| н226О                                | —  | — | —  | 512 022,98    | 2 252 869,34 | —                           |  |           |
| н227О                                | —  | — | —  | 512 015,74    | 2 252 865,84 | —                           |  |           |
| н228О                                | —  | — | —  | 512 018,12    | 2 252 860,89 | —                           |  |           |
| н225О                                | —  | — | —  | 512 025,37    | 2 252 864,39 | —                           |  |           |

**2. Сведения о характеристиках объекта недвижимости с кадастровым номером** 73:19:083301:838 :

| № п/п | Наименование характеристики   | Значение характеристики                                  |
|-------|---|--|
| 1     | 2   | 3  |
| 1.    | Вид объекта недвижимости  | Здание   |
| 2.    | Ранее присвоенный государственный учетный номер (инвентарный) здания, сооружения, объекта незавершенного строительства  | Инвентарный номер 23062                                  |
| 3.    | Кадастровый номер земельного участка (земельных участков), в границах которого (которых) расположены здание, сооружение, объект незавершенного строительства                                      | 73:19:083301:91  |
| 4.    | Уникальный учетный номер кадастрового квартала, в границах которого расположены здание, сооружение, объект незавершенного строительства   | 73:19:083301   |
| 5.    | Адрес здания, сооружения, объекта незавершенного строительства  | —  |
| 5.1.  | Сведения о местоположении здания, сооружения, объекта незавершенного строительства (при отсутствии адреса) в структурированном в соответствии с федеральной информационной адресной системой виде |  |
| 5.2.  | Дополнительные сведения о местоположении  | Ульяновская область, г. Ульяновск, С/Т "Малинка", д. №67 |

|    |               |   |
|----|---------------|---|
| 1  | 2             | 3 |
| 6. | Иные сведения | — |

**3. Пояснения к сведениям об объекте недвижимости с кадастровым номером** 73:19:083301:838 :

|    |   |
|----|---|
| 1. | — |
|----|---|

**1. Сведения о характерных точках контура объекта недвижимости с кадастровым номером** 73:19:083301:847 :

|                   |                       |                 |
|-------------------|-----------------------|-----------------|
| Система координат | <u>МСК-55, зона 2</u> | Зона № <u>2</u> |
|-------------------|-----------------------|-----------------|

| Обозначение характерных точек границ | Содержатся в Едином государственном реестре недвижимости |   |           | Определены в ходе выполнения комплексных кадастровых работ |              |           | Метод определения координат | Формулы, примененные для расчета средней квадратической погрешности определения координат характерных точек (Mt), м, с подставленными в такие формулы значениями и итоговые (вычисленные) значения Mt, м |
|--------------------------------------|--|---|-----------|--|--------------|-----------|-----------------------------|--|
|                                      | координаты, м  |   | Радиус, м | координаты, м  |              | Радиус, м |                             |  |
|                                      | X  | Y | R         | X  | Y            | R         |                             |  |
| 1                                    | 2  | 3 | 4         | 5  | 6            | 7         | 8                           | 9  |
| н3320                                | —  | — | —         | 511 979,36   | 2 252 821,96 | —         | —                           | Mt   |
| н3330                                | —  | — | —         | 511 975,77   | 2 252 827,73 | —         |                             |  |
| н3340                                | —  | — | —         | 511 971,68   | 2 252 825,19 | —         |                             |  |
| н3350                                | —  | — | —         | 511 975,27   | 2 252 819,42 | —         |                             |  |
| н3320                                | —  | — | —         | 511 979,36   | 2 252 821,96 | —         |                             |  |

**2. Сведения о характеристиках объекта недвижимости с кадастровым номером** 73:19:083301:847 :

| № п/п | Наименование характеристики  | Значение характеристики |
|-------|--|-------------------------|
| 1     | 2  | 3                       |
| 1.    | Вид объекта недвижимости   | Здание                  |
| 2.    | Ранее присвоенный государственный учетный номер (инвентарный) здания, сооружения, объекта незавершенного строительства                                       | Инвентарный номер 23062 |
| 3.    | Кадастровый номер земельного участка (земельных участков), в границах которого (которых) расположены здание, сооружение, объект незавершенного строительства | 73:19:083301:99         |
| 4.    | Уникальный учетный номер кадастрового квартала, в границах которого расположены здание, сооружение, объект незавершенного строительства                      | 73:19:083301            |



|      |   |   |
|------|---|---|
| 1    | 2   | 3   |
| 5.   | Адрес здания, сооружения, объекта незавершенного строительства  | —   |
| 5.1. | Сведения о местоположении здания, сооружения, объекта незавершенного строительства (при отсутствии адреса) в структурированном в соответствии с федеральной информационной адресной системой виде |   |
| 5.2. | Дополнительные сведения о местоположении  | Ульяновская область, г. Ульяновск, снт. Малинка, уч. 75 |
| 6.   | Иные сведения   | —   |

**3. Пояснения к сведениям об объекте недвижимости с кадастровым номером** 73:19:083301:847 :

1. —

**1. Сведения о характерных точках контура объекта недвижимости с кадастровым номером** 73:19:083301:853 :

Система координат МСК-55, зона 2 Зона № 2

| Обозначение характерных точек границ | Содержатся в Едином государственном реестре недвижимости |   |           | Определены в ходе выполнения комплексных кадастровых работ |              |           | Метод определения координат | Формулы, примененные для расчета средней квадратической погрешности определения координат характерных точек (Mt), м, с подставленными в такие формулы значениями и итоговые (вычисленные) значения Mt, м |
|--------------------------------------|--|---|-----------|--|--------------|-----------|-----------------------------|--|
|                                      | координаты, м  |   | Радиус, м | координаты, м  |              | Радиус, м |                             |  |
|                                      | X  | Y | R         | X  | Y            | R         |                             |  |
| 1                                    | 2  | 3 | 4         | 5  | 6            | 7         | 8                           | 9  |
| н3360                                | —  | — | —         | 511 962,29   | 2 252 812,62 | —         | —                           | Mt   |
| н3370                                | —  | — | —         | 511 960,72   | 2 252 815,68 | —         |                             |  |
| н3380                                | —  | — | —         | 511 955,72   | 2 252 813,11 | —         |                             |  |
| н3390                                | —  | — | —         | 511 957,29   | 2 252 810,05 | —         |                             |  |
| н3360                                | —  | — | —         | 511 962,29   | 2 252 812,62 | —         |                             |  |

**2. Сведения о характеристиках объекта недвижимости с кадастровым номером** 73:19:083301:853 :

| № п/п | Наименование характеристики  | Значение характеристики |
|-------|--|-------------------------|
| 1     | 2  | 3                       |
| 1.    | Вид объекта недвижимости   | Здание                  |
| 2.    | Ранее присвоенный государственный учетный номер (инвентарный) здания, сооружения, объекта незавершенного строительства | Инвентарный номер 23062 |

| 1    | 2   | 3   |
|------|---|---|
| 3.   | Кадастровый номер земельного участка (земельных участков), в границах которого (которых) расположены здание, сооружение, объект незавершенного строительства                                      | 73:19:083301:106  |
| 4.   | Уникальный учетный номер кадастрового квартала, в границах которого расположены здание, сооружение, объект незавершенного строительства   | 73:19:083301  |
| 5.   | Адрес здания, сооружения, объекта незавершенного строительства  | —   |
| 5.1. | Сведения о местоположении здания, сооружения, объекта незавершенного строительства (при отсутствии адреса) в структурированном в соответствии с федеральной информационной адресной системой виде |   |
| 5.2. | Дополнительные сведения о местоположении  | Ульяновская область, г. Ульяновск, снт. Малинка, уч. 82 |
| 6.   | Иные сведения   | —   |

**3. Пояснения к сведениям об объекте недвижимости с кадастровым номером** 73:19:083301:853 :

|    |   |
|----|---|
| 1. | — |
|----|---|

**1. Сведения о характерных точках контура объекта недвижимости с кадастровым номером** 73:19:083301:863 :

Система координат МСК-55, зона 2 Зона № 2

| Обозначение характерных точек границ | Содержатся в Едином государственном реестре недвижимости |   |           | Определены в ходе выполнения комплексных кадастровых работ |              |           | Метод определения координат | Формулы, примененные для расчета средней квадратической погрешности определения координат характерных точек (Mt), м, с подставленными в такие формулы значениями и итоговые (вычисленные) значения Mt, м |
|--------------------------------------|--|---|-----------|--|--------------|-----------|-----------------------------|--|
|                                      | координаты, м  |   | Радиус, м | координаты, м  |              | Радиус, м |                             |  |
|                                      | X  | Y | R         | X  | Y            | R         |                             |  |
| 1                                    | 2  | 3 | 4         | 5  | 6            | 7         | 8                           | 9  |
| n17O                                 | —  | — | —         | 511 919,69   | 2 252 816,36 | —         | —                           | Mt   |
| n18O                                 | —  | — | —         | 511 917,82   | 2 252 820,45 | —         |                             |  |
| n19O                                 | —  | — | —         | 511 914,12   | 2 252 818,76 | —         |                             |  |
| n20O                                 | —  | — | —         | 511 915,99   | 2 252 814,67 | —         |                             |  |
| n17O                                 | —  | — | —         | 511 919,69   | 2 252 816,36 | —         |                             |  |

**2. Сведения о характеристиках объекта недвижимости с кадастровым номером** 73:19:083301:863 :

| № п/п | Наименование характеристики | Значение характеристики |
|-------|-----------------------------|-------------------------|
|-------|-----------------------------|-------------------------|

| 1    | 2   | 3   |
|------|---|---|
| 1.   | Вид объекта недвижимости  | Здание  |
| 2.   | Ранее присвоенный государственный учетный номер (инвентарный) здания, сооружения, объекта незавершенного строительства  | Инвентарный номер 23062                                 |
| 3.   | Кадастровый номер земельного участка (земельных участков), в границах которого (которых) расположены здание, сооружение, объект незавершенного строительства                                      | 73:19:083301:114  |
| 4.   | Уникальный учетный номер кадастрового квартала, в границах которого расположены здание, сооружение, объект незавершенного строительства   | 73:19:083301  |
| 5.   | Адрес здания, сооружения, объекта незавершенного строительства  | —   |
| 5.1. | Сведения о местоположении здания, сооружения, объекта незавершенного строительства (при отсутствии адреса) в структурированном в соответствии с федеральной информационной адресной системой виде |   |
| 5.2. | Дополнительные сведения о местоположении  | Ульяновская область, г. Ульяновск, снт. Малинка, уч. 93 |
| 6.   | Иные сведения   | —   |

**3. Пояснения к сведениям об объекте недвижимости с кадастровым номером** 73:19:083301:863 :

1. —

**1. Сведения о характерных точках контура объекта недвижимости с кадастровым номером** 73:19:083301:865 :

Система координат МСК-55, зона 2 Зона № 2

| Обозначение характерных точек границ | Содержатся в Едином государственном реестре недвижимости |   |           | Определены в ходе выполнения комплексных кадастровых работ |              |           | Метод определения координат | Формулы, примененные для расчета средней квадратической погрешности определения координат характерных точек (Mt), м, с подставленными в такие формулы значениями и итоговые (вычисленные) значения Mt, м |
|--------------------------------------|--|---|-----------|--|--------------|-----------|-----------------------------|--|
|                                      | координаты, м  |   | Радиус, м | координаты, м  |              | Радиус, м |                             |  |
|                                      | X  | Y | R         | X  | Y            | R         |                             |  |
| 1                                    | 2  | 3 | 4         | 5  | 6            | 7         | 8                           | 9  |
| н3520                                | —  | — | —         | 511 907,22   | 2 252 847,67 | —         | —                           | Mt   |
| н3530                                | —  | — | —         | 511 905,65   | 2 252 850,59 | —         |                             |  |
| н3540                                | —  | — | —         | 511 900,40   | 2 252 847,76 | —         |                             |  |
| н3550                                | —  | — | —         | 511 901,97   | 2 252 844,84 | —         |                             |  |



| 1      | 2 | 3 | 4 | 5          | 6            | 7 | 8 | 9  |
|--------|---|---|---|------------|--------------|---|---|----|
| н13360 | — | — | — | 511 757,89 | 2 252 756,39 | — | — | Мт |
| н13370 | — | — | — | 511 761,83 | 2 252 758,00 | — |   |    |
| н13380 | — | — | — | 511 759,80 | 2 252 762,96 | — |   |    |
| н13390 | — | — | — | 511 755,86 | 2 252 761,35 | — |   |    |
| н13360 | — | — | — | 511 757,89 | 2 252 756,39 | — |   |    |

**2. Сведения о характеристиках объекта недвижимости с кадастровым номером** 73:19:083301:877 :

| № п/п | Наименование характеристики   | Значение характеристики                                  |
|-------|---|--|
| 1     | 2   | 3  |
| 1.    | Вид объекта недвижимости  | Здание   |
| 2.    | Ранее присвоенный государственный учетный номер (инвентарный) здания, сооружения, объекта незавершенного строительства  | Инвентарный номер 154(108)-252                           |
| 3.    | Кадастровый номер земельного участка (земельных участков), в границах которого (которых) расположены здание, сооружение, объект незавершенного строительства                                      | 73:19:083301:168   |
| 4.    | Уникальный учетный номер кадастрового квартала, в границах которого расположены здание, сооружение, объект незавершенного строительства   | 73:19:083301   |
| 5.    | Адрес здания, сооружения, объекта незавершенного строительства  | —  |
| 5.1.  | Сведения о местоположении здания, сооружения, объекта незавершенного строительства (при отсутствии адреса) в структурированном в соответствии с федеральной информационной адресной системой виде |  |
| 5.2.  | Дополнительные сведения о местоположении  | Ульяновская область, г. Ульяновск, снт. Малинка, уч. 154 |
| 6.    | Иные сведения   | —  |

**3. Пояснения к сведениям об объекте недвижимости с кадастровым номером** 73:19:083301:877 :

|    |   |
|----|---|
| 1. | — |
|----|---|

**1. Сведения о характерных точках контура объекта недвижимости с кадастровым номером** 73:19:083301:951 :

| Система координат                    |  | МСК-55, зона 2 |           |  |              |           | Зона № <u>2</u>             |  |
|--------------------------------------|--|----------------|-----------|--|--------------|-----------|-----------------------------|--|
| Обозначение характерных точек границ | Содержатся в Едином государственном реестре недвижимости |                |           | Определены в ходе выполнения комплексных кадастровых работ |              |           | Метод определения координат | Формулы, примененные для расчета средней квадратической погрешности определения координат характерных точек (Mt), м, с подставленными в такие формулы значениями и итоговые (вычисленные) значения Mt, м |
|                                      | координаты, м  |                | Радиус, м | координаты, м  |              | Радиус, м |                             |  |
|                                      | X  | Y              | R         | X  | Y            | R         |                             |  |
| 1                                    | 2  | 3              | 4         | 5  | 6            | 7         | 8                           | 9  |
| n1O                                  | —  | —              | —         | 512 164,47   | 2 252 912,33 | —         | —                           | Mt   |
| n2O                                  | —  | —              | —         | 512 161,91   | 2 252 916,78 | —         |                             |  |
| n3O                                  | —  | —              | —         | 512 158,75   | 2 252 914,96 | —         |                             |  |
| n4O                                  | —  | —              | —         | 512 161,31   | 2 252 910,51 | —         |                             |  |
| n1O                                  | —  | —              | —         | 512 164,47   | 2 252 912,33 | —         |                             |  |

**2. Сведения о характеристиках объекта недвижимости с кадастровым номером** 73:19:083301:951 :

| № п/п | Наименование характеристики   | Значение характеристики                                     |
|-------|---|---|
| 1     | 2   | 3   |
| 1.    | Вид объекта недвижимости  | Здание  |
| 2.    | Ранее присвоенный государственный учетный номер (инвентарный) здания, сооружения, объекта незавершенного строительства  | Инвентарный номер нет, Условный номер 73-73-09/047/2008-241 |
| 3.    | Кадастровый номер земельного участка (земельных участков), в границах которого (которых) расположены здание, сооружение, объект незавершенного строительства                                      | 73:19:083301:39   |
| 4.    | Уникальный учетный номер кадастрового квартала, в границах которого расположены здание, сооружение, объект незавершенного строительства   | 73:19:083301  |
| 5.    | Адрес здания, сооружения, объекта незавершенного строительства  | —   |
| 5.1.  | Сведения о местоположении здания, сооружения, объекта незавершенного строительства (при отсутствии адреса) в структурированном в соответствии с федеральной информационной адресной системой виде |   |
| 5.2.  | Дополнительные сведения о местоположении  | Ульяновская область, г.Ульяновск, СНТ "Малинка", уч.10      |

|    |               |   |
|----|---------------|---|
| 1  | 2             | 3 |
| 6. | Иные сведения | — |

**3. Пояснения к сведениям об объекте недвижимости с кадастровым номером** 73:19:083301:951 :

|    |   |
|----|---|
| 1. | — |
|----|---|

**1. Сведения о характерных точках контура объекта недвижимости с кадастровым номером** 73:19:083301:953 :

|                   |                       |                 |
|-------------------|-----------------------|-----------------|
| Система координат | <u>МСК-55, зона 2</u> | Зона № <u>2</u> |
|-------------------|-----------------------|-----------------|

| Обозначение характерных точек границ | Содержатся в Едином государственном реестре недвижимости |   |           | Определены в ходе выполнения комплексных кадастровых работ |              |           | Метод определения координат | Формулы, примененные для расчета средней квадратической погрешности определения координат характерных точек (Mt), м, с подставленными в такие формулы значениями и итоговые (вычисленные) значения Mt, м |
|--------------------------------------|--|---|-----------|--|--------------|-----------|-----------------------------|--|
|                                      | координаты, м  |   | Радиус, м | координаты, м  |              | Радиус, м |                             |  |
|                                      | X  | Y | R         | X  | Y            | R         |                             |  |
| 1                                    | 2  | 3 | 4         | 5  | 6            | 7         | 8                           | 9  |
| н5O                                  | —  | — | —         | 512 154,34   | 2 252 930,29 | —         | —                           | Mt   |
| н6O                                  | —  | — | —         | 512 152,32   | 2 252 934,75 | —         |                             |  |
| н7O                                  | —  | — | —         | 512 148,75   | 2 252 933,13 | —         |                             |  |
| н8O                                  | —  | — | —         | 512 150,77   | 2 252 928,67 | —         |                             |  |
| н5O                                  | —  | — | —         | 512 154,34   | 2 252 930,29 | —         |                             |  |

**2. Сведения о характеристиках объекта недвижимости с кадастровым номером** 73:19:083301:953 :

| № п/п | Наименование характеристики  | Значение характеристики  |
|-------|--|--|
| 1     | 2  | 3  |
| 1.    | Вид объекта недвижимости   | Здание   |
| 2.    | Ранее присвоенный государственный учетный номер (инвентарный) здания, сооружения, объекта незавершенного строительства                                       | Инвентарный номер 0, Инвентарный номер 23062, Условный номер 73-73-09/031/2011-060 |
| 3.    | Кадастровый номер земельного участка (земельных участков), в границах которого (которых) расположены здание, сооружение, объект незавершенного строительства | 73:19:083301:40  |
| 4.    | Уникальный учетный номер кадастрового квартала, в границах которого расположены здание, сооружение, объект незавершенного строительства                      | 73:19:083301   |

|      |   |  |
|------|---|--|
| 1    | 2   | 3  |
| 5.   | Адрес здания, сооружения, объекта незавершенного строительства  | —  |
| 5.1. | Сведения о местоположении здания, сооружения, объекта незавершенного строительства (при отсутствии адреса) в структурированном в соответствии с федеральной информационной адресной системой виде |  |
| 5.2. | Дополнительные сведения о местоположении  | Ульяновская область, г.Ульяновск, СНТ "Малинка", уч.11 |
| 6.   | Иные сведения   | —  |

**3. Пояснения к сведениям об объекте недвижимости с кадастровым номером** 73:19:083301:953 :

1. —

**1. Сведения о характерных точках контура объекта недвижимости с кадастровым номером** 73:19:083301:954 :

Система координат МСК-55, зона 2 Зона № 2

| Обозначение характерных точек границ | Содержатся в Едином государственном реестре недвижимости |   |           | Определены в ходе выполнения комплексных кадастровых работ |              |           | Метод определения координат | Формулы, примененные для расчета средней квадратической погрешности определения координат характерных точек (Mt), м, с подставленными в такие формулы значениями и итоговые (вычисленные) значения Mt, м |
|--------------------------------------|--|---|-----------|--|--------------|-----------|-----------------------------|--|
|                                      | координаты, м  |   | Радиус, м | координаты, м  |              | Радиус, м |                             |  |
|                                      | X  | Y | R         | X  | Y            | R         |                             |  |
| 1                                    | 2  | 3 | 4         | 5  | 6            | 7         | 8                           | 9  |
| н4240                                | —  | — | —         | 511 869,40   | 2 252 793,05 | —         | —                           | Mt   |
| н4250                                | —  | — | —         | 511 867,43   | 2 252 797,06 | —         |                             |  |
| н4260                                | —  | — | —         | 511 863,39   | 2 252 795,08 | —         |                             |  |
| н4270                                | —  | — | —         | 511 865,36   | 2 252 791,07 | —         |                             |  |
| н4240                                | —  | — | —         | 511 869,40   | 2 252 793,05 | —         |                             |  |

**2. Сведения о характеристиках объекта недвижимости с кадастровым номером** 73:19:083301:954 :

| № п/п | Наименование характеристики  | Значение характеристики  |
|-------|--|--|
| 1     | 2  | 3  |
| 1.    | Вид объекта недвижимости   | Здание   |
| 2.    | Ранее присвоенный государственный учетный номер (инвентарный) здания, сооружения, объекта незавершенного строительства | Инвентарный номер 23062, Инвентарный номер нет, Условный номер 73-73-09/057/2009-470 |



| 1    | 2   | 3   |
|------|---|---|
| 3.   | Кадастровый номер земельного участка (земельных участков), в границах которого (которых) расположены здание, сооружение, объект незавершенного строительства                                      | 73:19:083301:131  |
| 4.   | Уникальный учетный номер кадастрового квартала, в границах которого расположены здание, сооружение, объект незавершенного строительства   | 73:19:083301  |
| 5.   | Адрес здания, сооружения, объекта незавершенного строительства  | —   |
| 5.1. | Сведения о местоположении здания, сооружения, объекта незавершенного строительства (при отсутствии адреса) в структурированном в соответствии с федеральной информационной адресной системой виде |   |
| 5.2. | Дополнительные сведения о местоположении  | Ульяновская область, г.Ульяновск, СНТ "Малинка", уч.113 |
| 6.   | Иные сведения   | —   |

**3. Пояснения к сведениям об объекте недвижимости с кадастровым номером** 73:19:083301:954 :

|    |   |
|----|---|
| 1. | — |
|----|---|

**1. Сведения о характерных точках контура объекта недвижимости с кадастровым номером** 73:19:083301:955 :

Система координат МСК-55, зона 2 Зона № 2

| Обозначение характерных точек границ | Содержатся в Едином государственном реестре недвижимости |   |           | Определены в ходе выполнения комплексных кадастровых работ |              |           | Метод определения координат | Формулы, примененные для расчета средней квадратической погрешности определения координат характерных точек (Mt), м, с подставленными в такие формулы значениями и итоговые (вычисленные) значения Mt, м |
|--------------------------------------|--|---|-----------|--|--------------|-----------|-----------------------------|--|
|                                      | координаты, м  |   | Радиус, м | координаты, м  |              | Радиус, м |                             |  |
|                                      | X  | Y | R         | X  | Y            | R         |                             |  |
| 1                                    | 2  | 3 | 4         | 5  | 6            | 7         | 8                           | 9  |
| н4320                                | —  | — | —         | 511 855,82   | 2 252 820,59 | —         | —                           | Mt   |
| н4330                                | —  | — | —         | 511 852,99   | 2 252 826,11 | —         |                             |  |
| н4340                                | —  | — | —         | 511 849,06   | 2 252 824,09 | —         |                             |  |
| н4350                                | —  | — | —         | 511 851,89   | 2 252 818,57 | —         |                             |  |
| н4320                                | —  | — | —         | 511 855,82   | 2 252 820,59 | —         |                             |  |

**2. Сведения о характеристиках объекта недвижимости с кадастровым номером** 73:19:083301:955 :

| № п/п | Наименование характеристики | Значение характеристики |
|-------|-----------------------------|-------------------------|
|-------|-----------------------------|-------------------------|

| 1    | 2   | 3   |
|------|---|---|
| 1.   | Вид объекта недвижимости  | Здание  |
| 2.   | Ранее присвоенный государственный учетный номер (инвентарный) здания, сооружения, объекта незавершенного строительства  | Инвентарный номер нет, Условный номер 73-73-09/043/2009-031 |
| 3.   | Кадастровый номер земельного участка (земельных участков), в границах которого (которых) расположены здание, сооружение, объект незавершенного строительства                                      | 73:19:083301:133  |
| 4.   | Уникальный учетный номер кадастрового квартала, в границах которого расположены здание, сооружение, объект незавершенного строительства   | 73:19:083301  |
| 5.   | Адрес здания, сооружения, объекта незавершенного строительства  | —   |
| 5.1. | Сведения о местоположении здания, сооружения, объекта незавершенного строительства (при отсутствии адреса) в структурированном в соответствии с федеральной информационной адресной системой виде |   |
| 5.2. | Дополнительные сведения о местоположении  | Ульяновская область, г.Ульяновск, СНТ "Малинка", уч.115     |
| 6.   | Иные сведения   | —   |

**3. Пояснения к сведениям об объекте недвижимости с кадастровым номером** 73:19:083301:955 :

1. —

**1. Сведения о характерных точках контура объекта недвижимости с кадастровым номером** 73:19:083301:957 :

Система координат МСК-55, зона 2 Зона № 2

| Обозначение характерных точек границ | Содержатся в Едином государственном реестре недвижимости |   |           | Определены в ходе выполнения комплексных кадастровых работ |              |           | Метод определения координат | Формулы, примененные для расчета средней квадратической погрешности определения координат характерных точек (Mt), м, с подставленными в такие формулы значениями и итоговые (вычисленные) значения Mt, м |
|--------------------------------------|--|---|-----------|--|--------------|-----------|-----------------------------|--|
|                                      | координаты, м  |   | Радиус, м | координаты, м  |              | Радиус, м |                             |  |
|                                      | X  | Y | R         | X  | Y            | R         |                             |  |
| 1                                    | 2  | 3 | 4         | 5  | 6            | 7         | 8                           | 9  |
| н4640                                | —  | — | —         | 511 837,73   | 2 252 812,47 | —         | —                           | Mt   |
| н4650                                | —  | — | —         | 511 835,89   | 2 252 816,73 | —         |                             |  |
| н4660                                | —  | — | —         | 511 832,33   | 2 252 815,19 | —         |                             |  |
| н4670                                | —  | — | —         | 511 834,17   | 2 252 810,93 | —         |                             |  |



| 1     | 2 | 3 | 4 | 5          | 6            | 7 | 8 | 9  |
|-------|---|---|---|------------|--------------|---|---|----|
| н4800 | — | — | — | 511 816,30 | 2 252 772,44 | — | — | Мт |
| н4810 | — | — | — | 511 812,47 | 2 252 770,58 | — |   |    |
| н4820 | — | — | — | 511 814,49 | 2 252 766,42 | — |   |    |
| н4830 | — | — | — | 511 818,32 | 2 252 768,28 | — |   |    |
| н4800 | — | — | — | 511 816,30 | 2 252 772,44 | — |   |    |

**2. Сведения о характеристиках объекта недвижимости с кадастровым номером** 73:19:083301:963 :

| № п/п | Наименование характеристики   | Значение характеристики                                     |
|-------|---|---|
| 1     | 2   | 3   |
| 1.    | Вид объекта недвижимости  | Здание  |
| 2.    | Ранее присвоенный государственный учетный номер (инвентарный) здания, сооружения, объекта незавершенного строительства  | Инвентарный номер нет, Условный номер 73-73-09/056/2011-007 |
| 3.    | Кадастровый номер земельного участка (земельных участков), в границах которого (которых) расположены здание, сооружение, объект незавершенного строительства                                      | 73:19:083301:150  |
| 4.    | Уникальный учетный номер кадастрового квартала, в границах которого расположены здание, сооружение, объект незавершенного строительства   | 73:19:083301  |
| 5.    | Адрес здания, сооружения, объекта незавершенного строительства  | —   |
| 5.1.  | Сведения о местоположении здания, сооружения, объекта незавершенного строительства (при отсутствии адреса) в структурированном в соответствии с федеральной информационной адресной системой виде |   |
| 5.2.  | Дополнительные сведения о местоположении  | Ульяновская область, г.Ульяновск, СНТ "Малинка", уч.133     |
| 6.    | Иные сведения   | —   |

**3. Пояснения к сведениям об объекте недвижимости с кадастровым номером** 73:19:083301:963 :

|    |   |
|----|---|
| 1. | — |
|----|---|

**1. Сведения о характерных точках контура объекта недвижимости с кадастровым номером** 73:19:083301:965 :

| Система координат                    |  | МСК-55, зона 2 |           |  |              |           | Зона № <u>2</u>             |  |
|--------------------------------------|--|----------------|-----------|--|--------------|-----------|-----------------------------|--|
| Обозначение характерных точек границ | Содержатся в Едином государственном реестре недвижимости |                |           | Определены в ходе выполнения комплексных кадастровых работ |              |           | Метод определения координат | Формулы, примененные для расчета средней квадратической погрешности определения координат характерных точек (Mt), м, с подставленными в такие формулы значениями и итоговые (вычисленные) значения Mt, м |
|                                      | координаты, м  |                | Радиус, м | координаты, м  |              | Радиус, м |                             |  |
|                                      | X  | Y              | R         | X  | Y            | R         |                             |  |
| 1                                    | 2  | 3              | 4         | 5  | 6            | 7         | 8                           | 9  |
| н544О                                | —  | —              | —         | 511 783,20   | 2 252 786,80 | —         | —                           | Mt   |
| н545О                                | —  | —              | —         | 511 787,29   | 2 252 788,89 | —         |                             |  |
| н546О                                | —  | —              | —         | 511 785,46   | 2 252 792,46 | —         |                             |  |
| н547О                                | —  | —              | —         | 511 781,37   | 2 252 790,37 | —         |                             |  |
| н544О                                | —  | —              | —         | 511 783,20   | 2 252 786,80 | —         |                             |  |

**2. Сведения о характеристиках объекта недвижимости с кадастровым номером** 73:19:083301:965 :

| № п/п | Наименование характеристики   | Значение характеристики                                     |
|-------|---|---|
| 1     | 2   | 3   |
| 1.    | Вид объекта недвижимости  | Здание  |
| 2.    | Ранее присвоенный государственный учетный номер (инвентарный) здания, сооружения, объекта незавершенного строительства  | Инвентарный номер нет, Условный номер 73-73-09/035/2008-206 |
| 3.    | Кадастровый номер земельного участка (земельных участков), в границах которого (которых) расположены здание, сооружение, объект незавершенного строительства                                      | 73:19:083301:161  |
| 4.    | Уникальный учетный номер кадастрового квартала, в границах которого расположены здание, сооружение, объект незавершенного строительства   | 73:19:083301  |
| 5.    | Адрес здания, сооружения, объекта незавершенного строительства  | —   |
| 5.1.  | Сведения о местоположении здания, сооружения, объекта незавершенного строительства (при отсутствии адреса) в структурированном в соответствии с федеральной информационной адресной системой виде |   |
| 5.2.  | Дополнительные сведения о местоположении  | Ульяновская область, г.Ульяновск, СНТ "Малинка", уч.145     |

|    |               |   |
|----|---------------|---|
| 1  | 2             | 3 |
| 6. | Иные сведения | — |

**3. Пояснения к сведениям об объекте недвижимости с кадастровым номером** 73:19:083301:965 :

|    |   |
|----|---|
| 1. | — |
|----|---|

**1. Сведения о характерных точках контура объекта недвижимости с кадастровым номером** 73:19:083301:969 :

|                   |                       |                 |
|-------------------|-----------------------|-----------------|
| Система координат | <u>МСК-55, зона 2</u> | Зона № <u>2</u> |
|-------------------|-----------------------|-----------------|

| Обозначение характерных точек границ | Содержатся в Едином государственном реестре недвижимости |   |           | Определены в ходе выполнения комплексных кадастровых работ |              |           | Метод определения координат | Формулы, примененные для расчета средней квадратической погрешности определения координат характерных точек (Mt), м, с подставленными в такие формулы значениями и итоговые (вычисленные) значения Mt, м |
|--------------------------------------|--|---|-----------|--|--------------|-----------|-----------------------------|--|
|                                      | координаты, м  |   | Радиус, м | координаты, м  |              | Радиус, м |                             |  |
|                                      | X  | Y | R         | X  | Y            | R         |                             |  |
| 1                                    | 2  | 3 | 4         | 5  | 6            | 7         | 8                           | 9  |
| n1340O                               | —  | — | —         | 511 750,55   | 2 252 771,00 | —         | —                           | Mt   |
| n1341O                               | —  | — | —         | 511 754,61   | 2 252 772,85 | —         |                             |  |
| n1342O                               | —  | — | —         | 511 752,72   | 2 252 776,99 | —         |                             |  |
| n1343O                               | —  | — | —         | 511 748,66   | 2 252 775,14 | —         |                             |  |
| n1340O                               | —  | — | —         | 511 750,55   | 2 252 771,00 | —         |                             |  |

**2. Сведения о характеристиках объекта недвижимости с кадастровым номером** 73:19:083301:969 :

| № п/п | Наименование характеристики  | Значение характеристики                                     |
|-------|--|---|
| 1     | 2  | 3   |
| 1.    | Вид объекта недвижимости   | Здание  |
| 2.    | Ранее присвоенный государственный учетный номер (инвентарный) здания, сооружения, объекта незавершенного строительства                                       | Инвентарный номер нет, Условный номер 73-73-09/021/2010-177 |
| 3.    | Кадастровый номер земельного участка (земельных участков), в границах которого (которых) расположены здание, сооружение, объект незавершенного строительства | 73:19:083301:169  |
| 4.    | Уникальный учетный номер кадастрового квартала, в границах которого расположены здание, сооружение, объект незавершенного строительства                      | 73:19:083301  |

|      |   |   |
|------|---|---|
| 1    | 2   | 3   |
| 5.   | Адрес здания, сооружения, объекта незавершенного строительства  | —   |
| 5.1. | Сведения о местоположении здания, сооружения, объекта незавершенного строительства (при отсутствии адреса) в структурированном в соответствии с федеральной информационной адресной системой виде |   |
| 5.2. | Дополнительные сведения о местоположении  | Ульяновская область, г.Ульяновск, СНТ "Малинка", уч.155 |
| 6.   | Иные сведения   | —   |

**3. Пояснения к сведениям об объекте недвижимости с кадастровым номером** 73:19:083301:969 :

1. —

**1. Сведения о характерных точках контура объекта недвижимости с кадастровым номером** 73:19:083301:972 :

Система координат МСК-55, зона 2 Зона № 2

| Обозначение характерных точек границ | Содержатся в Едином государственном реестре недвижимости |   |           | Определены в ходе выполнения комплексных кадастровых работ |              |           | Метод определения координат | Формулы, примененные для расчета средней квадратической погрешности определения координат характерных точек (Mt), м, с подставленными в такие формулы значениями и итоговые (вычисленные) значения Mt, м |
|--------------------------------------|--|---|-----------|--|--------------|-----------|-----------------------------|--|
|                                      | координаты, м  |   | Радиус, м | координаты, м  |              | Радиус, м |                             |  |
|                                      | X  | Y | R         | X  | Y            | R         |                             |  |
| 1                                    | 2  | 3 | 4         | 5  | 6            | 7         | 8                           | 9  |
| н13440                               | —  | — | —         | 511 754,55   | 2 252 712,84 | —         | —                           | Mt   |
| н13450                               | —  | — | —         | 511 759,79   | 2 252 715,15 | —         |                             |  |
| н13460                               | —  | — | —         | 511 757,85   | 2 252 719,54 | —         |                             |  |
| н13470                               | —  | — | —         | 511 752,61   | 2 252 717,22 | —         |                             |  |
| н13440                               | —  | — | —         | 511 754,55   | 2 252 712,84 | —         |                             |  |

**2. Сведения о характеристиках объекта недвижимости с кадастровым номером** 73:19:083301:972 :

| № п/п | Наименование характеристики  | Значение характеристики                                     |
|-------|--|---|
| 1     | 2  | 3   |
| 1.    | Вид объекта недвижимости   | Здание  |
| 2.    | Ранее присвоенный государственный учетный номер (инвентарный) здания, сооружения, объекта незавершенного строительства | Инвентарный номер нет, Условный номер 73-73-09/054/2008-208 |

| 1    | 2   | 3   |
|------|---|---|
| 3.   | Кадастровый номер земельного участка (земельных участков), в границах которого (которых) расположены здание, сооружение, объект незавершенного строительства                                      | 73:19:083301:177  |
| 4.   | Уникальный учетный номер кадастрового квартала, в границах которого расположены здание, сооружение, объект незавершенного строительства   | 73:19:083301  |
| 5.   | Адрес здания, сооружения, объекта незавершенного строительства  | —   |
| 5.1. | Сведения о местоположении здания, сооружения, объекта незавершенного строительства (при отсутствии адреса) в структурированном в соответствии с федеральной информационной адресной системой виде |   |
| 5.2. | Дополнительные сведения о местоположении  | Ульяновская область, г.Ульяновск, СНТ "Малинка", уч.162 |
| 6.   | Иные сведения   | —   |

**3. Пояснения к сведениям об объекте недвижимости с кадастровым номером** 73:19:083301:972 :

|    |   |
|----|---|
| 1. | — |
|----|---|

**1. Сведения о характерных точках контура объекта недвижимости с кадастровым номером** 73:19:083301:973 :

Система координат МСК-55, зона 2 Зона № 2

| Обозначение характерных точек границ | Содержатся в Едином государственном реестре недвижимости |   |           | Определены в ходе выполнения комплексных кадастровых работ |              |           | Метод определения координат | Формулы, примененные для расчета средней квадратической погрешности определения координат характерных точек (Mt), м, с подставленными в такие формулы значениями и итоговые (вычисленные) значения Mt, м |
|--------------------------------------|--|---|-----------|--|--------------|-----------|-----------------------------|--|
|                                      | координаты, м  |   | Радиус, м | координаты, м  |              | Радиус, м |                             |  |
|                                      | X  | Y | R         | X  | Y            | R         |                             |  |
| 1                                    | 2  | 3 | 4         | 5  | 6            | 7         | 8                           | 9  |
| н13560                               | —  | — | —         | 511 737,25   | 2 252 764,09 | —         | —                           | Mt   |
| н13570                               | —  | — | —         | 511 735,00   | 2 252 768,82 | —         |                             |  |
| н13580                               | —  | — | —         | 511 729,65   | 2 252 766,28 | —         |                             |  |
| н13590                               | —  | — | —         | 511 731,90   | 2 252 761,55 | —         |                             |  |
| н13560                               | —  | — | —         | 511 737,25   | 2 252 764,09 | —         |                             |  |

**2. Сведения о характеристиках объекта недвижимости с кадастровым номером** 73:19:083301:973 :

| № п/п | Наименование характеристики | Значение характеристики |
|-------|-----------------------------|-------------------------|
|-------|-----------------------------|-------------------------|



| 1    | 2   | 3  |
|------|---|--|
| 1.   | Вид объекта недвижимости  | Здание   |
| 2.   | Ранее присвоенный государственный учетный номер (инвентарный) здания, сооружения, объекта незавершенного строительства  | Инвентарный номер 023062, Условный номер 73-73-09/028/2007-140 |
| 3.   | Кадастровый номер земельного участка (земельных участков), в границах которого (которых) расположены здание, сооружение, объект незавершенного строительства                                      | 73:19:083301:180   |
| 4.   | Уникальный учетный номер кадастрового квартала, в границах которого расположены здание, сооружение, объект незавершенного строительства   | 73:19:083301   |
| 5.   | Адрес здания, сооружения, объекта незавершенного строительства  | —  |
| 5.1. | Сведения о местоположении здания, сооружения, объекта незавершенного строительства (при отсутствии адреса) в структурированном в соответствии с федеральной информационной адресной системой виде |  |
| 5.2. | Дополнительные сведения о местоположении  | Ульяновская область, г.Ульяновск, СНТ "Малинка", уч.165        |
| 6.   | Иные сведения   | —  |

**3. Пояснения к сведениям об объекте недвижимости с кадастровым номером** 73:19:083301:973 :

1. —

**1. Сведения о характерных точках контура объекта недвижимости с кадастровым номером** 73:19:083301:977 :

Система координат МСК-55, зона 2 Зона № 2

| Обозначение характерных точек границ | Содержатся в Едином государственном реестре недвижимости |   |           | Определены в ходе выполнения комплексных кадастровых работ |              |           | Метод определения координат | Формулы, примененные для расчета средней квадратической погрешности определения координат характерных точек (Mt), м, с подставленными в такие формулы значениями и итоговые (вычисленные) значения Mt, м |
|--------------------------------------|--|---|-----------|--|--------------|-----------|-----------------------------|--|
|                                      | координаты, м  |   | Радиус, м | координаты, м  |              | Радиус, м |                             |  |
|                                      | X  | Y | R         | X  | Y            | R         |                             |  |
| 1                                    | 2  | 3 | 4         | 5  | 6            | 7         | 8                           | 9  |
| н13920                               | —  | — | —         | 511 679,34   | 2 252 676,38 | —         | —                           | Mt   |
| н13930                               | —  | — | —         | 511 677,37   | 2 252 680,33 | —         |                             |  |
| н13940                               | —  | — | —         | 511 671,88   | 2 252 677,60 | —         |                             |  |
| н13950                               | —  | — | —         | 511 673,85   | 2 252 673,65 | —         |                             |  |



| 1      | 2 | 3 | 4 | 5          | 6            | 7 | 8 | 9  |
|--------|---|---|---|------------|--------------|---|---|----|
| н14000 | — | — | — | 511 662,54 | 2 252 710,95 | — | — | Мт |
| н14010 | — | — | — | 511 660,61 | 2 252 714,96 | — |   |    |
| н14020 | — | — | — | 511 655,32 | 2 252 712,41 | — |   |    |
| н14030 | — | — | — | 511 657,25 | 2 252 708,40 | — |   |    |
| н14000 | — | — | — | 511 662,54 | 2 252 710,95 | — |   |    |

**2. Сведения о характеристиках объекта недвижимости с кадастровым номером** 73:19:083301:978 :

| № п/п | Наименование характеристики   | Значение характеристики                                     |
|-------|---|---|
| 1     | 2   | 3   |
| 1.    | Вид объекта недвижимости  | Здание  |
| 2.    | Ранее присвоенный государственный учетный номер (инвентарный) здания, сооружения, объекта незавершенного строительства  | Инвентарный номер нет, Условный номер 73-73-09/001/2009-218 |
| 3.    | Кадастровый номер земельного участка (земельных участков), в границах которого (которых) расположены здание, сооружение, объект незавершенного строительства                                      | 73:19:083301:205  |
| 4.    | Уникальный учетный номер кадастрового квартала, в границах которого расположены здание, сооружение, объект незавершенного строительства   | 73:19:083301  |
| 5.    | Адрес здания, сооружения, объекта незавершенного строительства  | —   |
| 5.1.  | Сведения о местоположении здания, сооружения, объекта незавершенного строительства (при отсутствии адреса) в структурированном в соответствии с федеральной информационной адресной системой виде |   |
| 5.2.  | Дополнительные сведения о местоположении  | Ульяновская область, г.Ульяновск, СНТ "Малинка", уч.194     |
| 6.    | Иные сведения   | —   |

**3. Пояснения к сведениям об объекте недвижимости с кадастровым номером** 73:19:083301:978 :

|    |   |
|----|---|
| 1. | — |
|----|---|

**1. Сведения о характерных точках контура объекта недвижимости с кадастровым номером** 73:19:083301:989 :

| Система координат                    |  | МСК-55, зона 2 |           |  |              |           | Зона № <u>2</u>             |  |
|--------------------------------------|--|----------------|-----------|--|--------------|-----------|-----------------------------|--|
| Обозначение характерных точек границ | Содержатся в Едином государственном реестре недвижимости |                |           | Определены в ходе выполнения комплексных кадастровых работ |              |           | Метод определения координат | Формулы, примененные для расчета средней квадратической погрешности определения координат характерных точек (Mt), м, с подставленными в такие формулы значениями и итоговые (вычисленные) значения Mt, м |
|                                      | координаты, м  |                | Радиус, м | координаты, м  |              | Радиус, м |                             |  |
|                                      | X  | Y              | R         | X  | Y            | R         |                             |  |
| 1                                    | 2  | 3              | 4         | 5  | 6            | 7         | 8                           | 9  |
| н14360                               | —  | —              | —         | 511 604,21   | 2 252 697,60 | —         | —                           | Mt   |
| н14370                               | —  | —              | —         | 511 601,75   | 2 252 702,72 | —         |                             |  |
| н14380                               | —  | —              | —         | 511 597,54   | 2 252 700,70 | —         |                             |  |
| н14390                               | —  | —              | —         | 511 600,00   | 2 252 695,58 | —         |                             |  |
| н14360                               | —  | —              | —         | 511 604,21   | 2 252 697,60 | —         |                             |  |

**2. Сведения о характеристиках объекта недвижимости с кадастровым номером** 73:19:083301:989 :

| № п/п | Наименование характеристики   | Значение характеристики                                     |
|-------|---|---|
| 1     | 2   | 3   |
| 1.    | Вид объекта недвижимости  | Здание  |
| 2.    | Ранее присвоенный государственный учетный номер (инвентарный) здания, сооружения, объекта незавершенного строительства  | Инвентарный номер нет, Условный номер 73-73-09/020/2007-467 |
| 3.    | Кадастровый номер земельного участка (земельных участков), в границах которого (которых) расположены здание, сооружение, объект незавершенного строительства                                      | 73:19:083301:223  |
| 4.    | Уникальный учетный номер кадастрового квартала, в границах которого расположены здание, сооружение, объект незавершенного строительства   | 73:19:083301  |
| 5.    | Адрес здания, сооружения, объекта незавершенного строительства  | —   |
| 5.1.  | Сведения о местоположении здания, сооружения, объекта незавершенного строительства (при отсутствии адреса) в структурированном в соответствии с федеральной информационной адресной системой виде |   |
| 5.2.  | Дополнительные сведения о местоположении  | Ульяновская область, г.Ульяновск, СНТ "Малинка", уч.215     |

|    |               |   |
|----|---------------|---|
| 1  | 2             | 3 |
| 6. | Иные сведения | — |

**3. Пояснения к сведениям об объекте недвижимости с кадастровым номером** 73:19:083301:989 :

|    |   |
|----|---|
| 1. | — |
|----|---|

**1. Сведения о характерных точках контура объекта недвижимости с кадастровым номером** 73:19:083301:994 :

|                   |                       |                 |
|-------------------|-----------------------|-----------------|
| Система координат | <u>МСК-55, зона 2</u> | Зона № <u>2</u> |
|-------------------|-----------------------|-----------------|

| Обозначение характерных точек границ | Содержатся в Едином государственном реестре недвижимости |   |           | Определены в ходе выполнения комплексных кадастровых работ |              |           | Метод определения координат | Формулы, примененные для расчета средней квадратической погрешности определения координат характерных точек (Mt), м, с подставленными в такие формулы значениями и итоговые (вычисленные) значения Mt, м |
|--------------------------------------|--|---|-----------|--|--------------|-----------|-----------------------------|--|
|                                      | координаты, м  |   | Радиус, м | координаты, м  |              | Радиус, м |                             |  |
|                                      | X  | Y | R         | X  | Y            | R         |                             |  |
| 1                                    | 2  | 3 | 4         | 5  | 6            | 7         | 8                           | 9  |
| н41О                                 | —  | — | —         | 512 133,63   | 2 252 896,30 | —         | —                           | Mt   |
| н42О                                 | —  | — | —         | 512 131,02   | 2 252 901,39 | —         |                             |  |
| н43О                                 | —  | — | —         | 512 125,17   | 2 252 898,38 | —         |                             |  |
| н44О                                 | —  | — | —         | 512 127,78   | 2 252 893,29 | —         |                             |  |
| н41О                                 | —  | — | —         | 512 133,63   | 2 252 896,30 | —         |                             |  |

**2. Сведения о характеристиках объекта недвижимости с кадастровым номером** 73:19:083301:994 :

| № п/п | Наименование характеристики  | Значение характеристики                                     |
|-------|--|---|
| 1     | 2  | 3   |
| 1.    | Вид объекта недвижимости   | Здание  |
| 2.    | Ранее присвоенный государственный учетный номер (инвентарный) здания, сооружения, объекта незавершенного строительства                                       | Инвентарный номер нет, Условный номер 73-73-09/040/2009-404 |
| 3.    | Кадастровый номер земельного участка (земельных участков), в границах которого (которых) расположены здание, сооружение, объект незавершенного строительства | 73:19:083301:51   |
| 4.    | Уникальный учетный номер кадастрового квартала, в границах которого расположены здание, сооружение, объект незавершенного строительства                      | 73:19:083301  |

|      |   |  |
|------|---|--|
| 1    | 2   | 3  |
| 5.   | Адрес здания, сооружения, объекта незавершенного строительства  | —  |
| 5.1. | Сведения о местоположении здания, сооружения, объекта незавершенного строительства (при отсутствии адреса) в структурированном в соответствии с федеральной информационной адресной системой виде |  |
| 5.2. | Дополнительные сведения о местоположении  | Ульяновская область, г.Ульяновск, СНТ "Малинка", уч.23 |
| 6.   | Иные сведения   | —  |

**3. Пояснения к сведениям об объекте недвижимости с кадастровым номером** 73:19:083301:994 :

1. —

**1. Сведения о характерных точках контура объекта недвижимости с кадастровым номером** 73:19:083301:995 :

Система координат МСК-55, зона 2 Зона № 2

| Обозначение характерных точек границ | Содержатся в Едином государственном реестре недвижимости |   |           | Определены в ходе выполнения комплексных кадастровых работ |              |           | Метод определения координат | Формулы, примененные для расчета средней квадратической погрешности определения координат характерных точек (Mt), м, с подставленными в такие формулы значениями и итоговые (вычисленные) значения Mt, м |
|--------------------------------------|--|---|-----------|--|--------------|-----------|-----------------------------|--|
|                                      | координаты, м  |   | Радиус, м | координаты, м  |              | Радиус, м |                             |  |
|                                      | X  | Y | R         | X  | Y            | R         |                             |  |
| 1                                    | 2  | 3 | 4         | 5  | 6            | 7         | 8                           | 9  |
| н45O                                 | —  | — | —         | 512 130,34   | 2 252 901,77 | —         | —                           | Mt   |
| н46O                                 | —  | — | —         | 512 128,26   | 2 252 905,55 | —         |                             |  |
| н47O                                 | —  | — | —         | 512 123,80   | 2 252 903,09 | —         |                             |  |
| н48O                                 | —  | — | —         | 512 125,88   | 2 252 899,31 | —         |                             |  |
| н45O                                 | —  | — | —         | 512 130,34   | 2 252 901,77 | —         |                             |  |

**2. Сведения о характеристиках объекта недвижимости с кадастровым номером** 73:19:083301:995 :

| № п/п | Наименование характеристики  | Значение характеристики                                     |
|-------|--|---|
| 1     | 2  | 3   |
| 1.    | Вид объекта недвижимости   | Здание  |
| 2.    | Ранее присвоенный государственный учетный номер (инвентарный) здания, сооружения, объекта незавершенного строительства | Инвентарный номер нет, Условный номер 73-73-09/040/2009-405 |

| 1    | 2   | 3  |
|------|---|--|
| 3.   | Кадастровый номер земельного участка (земельных участков), в границах которого (которых) расположены здание, сооружение, объект незавершенного строительства                                      | 73:19:083301:51  |
| 4.   | Уникальный учетный номер кадастрового квартала, в границах которого расположены здание, сооружение, объект незавершенного строительства   | 73:19:083301   |
| 5.   | Адрес здания, сооружения, объекта незавершенного строительства  | —  |
| 5.1. | Сведения о местоположении здания, сооружения, объекта незавершенного строительства (при отсутствии адреса) в структурированном в соответствии с федеральной информационной адресной системой виде |  |
| 5.2. | Дополнительные сведения о местоположении  | Ульяновская область, г.Ульяновск, СНТ "Малинка", уч.23 |
| 6.   | Иные сведения   | —  |

**3. Пояснения к сведениям об объекте недвижимости с кадастровым номером** 73:19:083301:995 :

|    |   |
|----|---|
| 1. | — |
|----|---|

**1. Сведения о характерных точках контура объекта недвижимости с кадастровым номером** 73:19:083301:996 :

Система координат МСК-55, зона 2 Зона № 2

| Обозначение характерных точек границ | Содержатся в Едином государственном реестре недвижимости |   |           | Определены в ходе выполнения комплексных кадастровых работ |              |           | Метод определения координат | Формулы, примененные для расчета средней квадратической погрешности определения координат характерных точек (Mt), м, с подставленными в такие формулы значениями и итоговые (вычисленные) значения Mt, м |
|--------------------------------------|--|---|-----------|--|--------------|-----------|-----------------------------|--|
|                                      | координаты, м  |   | Радиус, м | координаты, м  |              | Радиус, м |                             |  |
|                                      | X  | Y | R         | X  | Y            | R         |                             |  |
| 1                                    | 2  | 3 | 4         | 5  | 6            | 7         | 8                           | 9  |
| н14600                               | —  | — | —         | 511 560,75   | 2 252 659,98 | —         | —                           | Mt   |
| н14610                               | —  | — | —         | 511 558,22   | 2 252 665,13 | —         |                             |  |
| н14620                               | —  | — | —         | 511 554,04   | 2 252 663,08 | —         |                             |  |
| н14630                               | —  | — | —         | 511 556,56   | 2 252 657,93 | —         |                             |  |
| н14600                               | —  | — | —         | 511 560,75   | 2 252 659,98 | —         |                             |  |

**2. Сведения о характеристиках объекта недвижимости с кадастровым номером** 73:19:083301:996 :

| № п/п | Наименование характеристики | Значение характеристики |
|-------|-----------------------------|-------------------------|
|-------|-----------------------------|-------------------------|

| 1    | 2   | 3   |
|------|---|---|
| 1.   | Вид объекта недвижимости  | Здание  |
| 2.   | Ранее присвоенный государственный учетный номер (инвентарный) здания, сооружения, объекта незавершенного строительства  | Условный номер 73-73-09/047/2008-054                    |
| 3.   | Кадастровый номер земельного участка (земельных участков), в границах которого (которых) расположены здание, сооружение, объект незавершенного строительства                                      | 73:19:083301:239  |
| 4.   | Уникальный учетный номер кадастрового квартала, в границах которого расположены здание, сооружение, объект незавершенного строительства   | 73:19:083301  |
| 5.   | Адрес здания, сооружения, объекта незавершенного строительства  | —   |
| 5.1. | Сведения о местоположении здания, сооружения, объекта незавершенного строительства (при отсутствии адреса) в структурированном в соответствии с федеральной информационной адресной системой виде |   |
| 5.2. | Дополнительные сведения о местоположении  | Ульяновская область, г.Ульяновск, СНТ "Малинка", уч.232 |
| 6.   | Иные сведения   | —   |

**3. Пояснения к сведениям об объекте недвижимости с кадастровым номером** 73:19:083301:996 :

1. —

**1. Сведения о характерных точках контура объекта недвижимости с кадастровым номером** 73:19:083301:998 :

Система координат МСК-55, зона 2 Зона № 2

| Обозначение характерных точек границ | Содержатся в Едином государственном реестре недвижимости |   |           | Определены в ходе выполнения комплексных кадастровых работ |              |           | Метод определения координат | Формулы, примененные для расчета средней квадратической погрешности определения координат характерных точек (Mt), м, с подставленными в такие формулы значениями и итоговые (вычисленные) значения Mt, м |
|--------------------------------------|--|---|-----------|--|--------------|-----------|-----------------------------|--|
|                                      | координаты, м  |   | Радиус, м | координаты, м  |              | Радиус, м |                             |  |
|                                      | X  | Y | R         | X  | Y            | R         |                             |  |
| 1                                    | 2  | 3 | 4         | 5  | 6            | 7         | 8                           | 9  |
| н14760                               | —  | — | —         | 511 541,95   | 2 252 651,76 | —         | —                           | Mt   |
| н14770                               | —  | — | —         | 511 539,81   | 2 252 656,06 | —         |                             |  |
| н14780                               | —  | — | —         | 511 535,20   | 2 252 653,76 | —         |                             |  |
| н14790                               | —  | — | —         | 511 537,34   | 2 252 649,46 | —         |                             |  |





| 1      | 2 | 3 | 4 | 5          | 6            | 7 | 8 | 9  |
|--------|---|---|---|------------|--------------|---|---|----|
| н14800 | — | — | — | 511 534,87 | 2 252 666,37 | — | — | Мт |
| н14810 | — | — | — | 511 532,69 | 2 252 670,64 | — |   |    |
| н14820 | — | — | — | 511 527,36 | 2 252 667,92 | — |   |    |
| н14830 | — | — | — | 511 529,54 | 2 252 663,65 | — |   |    |
| н14800 | — | — | — | 511 534,87 | 2 252 666,37 | — |   |    |

**2. Сведения о характеристиках объекта недвижимости с кадастровым номером** 73:19:083301:999 :

| № п/п | Наименование характеристики   | Значение характеристики                                 |
|-------|---|---|
| 1     | 2   | 3   |
| 1.    | Вид объекта недвижимости  | Здание  |
| 2.    | Ранее присвоенный государственный учетный номер (инвентарный) здания, сооружения, объекта незавершенного строительства  | Условный номер 73-73-09/027/2010-368                    |
| 3.    | Кадастровый номер земельного участка (земельных участков), в границах которого (которых) расположены здание, сооружение, объект незавершенного строительства                                      | 73:19:083301:248  |
| 4.    | Уникальный учетный номер кадастрового квартала, в границах которого расположены здание, сооружение, объект незавершенного строительства   | 73:19:083301  |
| 5.    | Адрес здания, сооружения, объекта незавершенного строительства  | —   |
| 5.1.  | Сведения о местоположении здания, сооружения, объекта незавершенного строительства (при отсутствии адреса) в структурированном в соответствии с федеральной информационной адресной системой виде |   |
| 5.2.  | Дополнительные сведения о местоположении  | Ульяновская область, г.Ульяновск, СНТ "Малинка", уч.241 |
| 6.    | Иные сведения   | —   |

**3. Пояснения к сведениям об объекте недвижимости с кадастровым номером** 73:19:083301:999 :

|    |   |
|----|---|
| 1. | — |
|----|---|

**1. Сведения о характерных точках контура объекта недвижимости с кадастровым номером** 73:19:083301:1000 :

| Система координат                    |  | МСК-55, зона 2 |           |  |              |           | Зона № <u>2</u>             |  |
|--------------------------------------|--|----------------|-----------|--|--------------|-----------|-----------------------------|--|
| Обозначение характерных точек границ | Содержатся в Едином государственном реестре недвижимости |                |           | Определены в ходе выполнения комплексных кадастровых работ |              |           | Метод определения координат | Формулы, примененные для расчета средней квадратической погрешности определения координат характерных точек (Mt), м, с подставленными в такие формулы значениями и итоговые (вычисленные) значения Mt, м |
|                                      | координаты, м  |                | Радиус, м | координаты, м  |              | Радиус, м |                             |  |
|                                      | X  | Y              | R         | X  | Y            | R         |                             |  |
| 1                                    | 2  | 3              | 4         | 5  | 6            | 7         | 8                           | 9  |
| н1500O                               | —  | —              | —         | 511 520,15   | 2 252 612,77 | —         | —                           | Mt   |
| н1501O                               | —  | —              | —         | 511 517,96   | 2 252 617,28 | —         |                             |  |
| н1502O                               | —  | —              | —         | 511 511,61   | 2 252 614,21 | —         |                             |  |
| н1503O                               | —  | —              | —         | 511 513,80   | 2 252 609,70 | —         |                             |  |
| н1500O                               | —  | —              | —         | 511 520,15   | 2 252 612,77 | —         |                             |  |

**2. Сведения о характеристиках объекта недвижимости с кадастровым номером** 73:19:083301:1000 :

| № п/п | Наименование характеристики   | Значение характеристики                                     |
|-------|---|---|
| 1     | 2   | 3   |
| 1.    | Вид объекта недвижимости  | Здание  |
| 2.    | Ранее присвоенный государственный учетный номер (инвентарный) здания, сооружения, объекта незавершенного строительства  | Инвентарный номер нет, Условный номер 73-73-09/054/2008-212 |
| 3.    | Кадастровый номер земельного участка (земельных участков), в границах которого (которых) расположены здание, сооружение, объект незавершенного строительства                                      | 73:19:083301:255  |
| 4.    | Уникальный учетный номер кадастрового квартала, в границах которого расположены здание, сооружение, объект незавершенного строительства   | 73:19:083301  |
| 5.    | Адрес здания, сооружения, объекта незавершенного строительства  | —   |
| 5.1.  | Сведения о местоположении здания, сооружения, объекта незавершенного строительства (при отсутствии адреса) в структурированном в соответствии с федеральной информационной адресной системой виде |   |
| 5.2.  | Дополнительные сведения о местоположении  | Ульяновская область, г.Ульяновск, СНТ "Малинка", уч.247     |

|    |               |   |
|----|---------------|---|
| 1  | 2             | 3 |
| 6. | Иные сведения | — |

**3. Пояснения к сведениям об объекте недвижимости с кадастровым номером** 73:19:083301:1000 :

|    |   |
|----|---|
| 1. | — |
|----|---|

**1. Сведения о характерных точках контура объекта недвижимости с кадастровым номером** 73:19:083301:1001 :

|                   |                       |                 |
|-------------------|-----------------------|-----------------|
| Система координат | <u>МСК-55, зона 2</u> | Зона № <u>2</u> |
|-------------------|-----------------------|-----------------|

| Обозначение характерных точек границ | Содержатся в Едином государственном реестре недвижимости |   |           | Определены в ходе выполнения комплексных кадастровых работ |              |           | Метод определения координат | Формулы, примененные для расчета средней квадратической погрешности определения координат характерных точек (Mt), м, с подставленными в такие формулы значениями и итоговые (вычисленные) значения Mt, м |
|--------------------------------------|--|---|-----------|--|--------------|-----------|-----------------------------|--|
|                                      | координаты, м  |   | Радиус, м | координаты, м  |              | Радиус, м |                             |  |
|                                      | X  | Y | R         | X  | Y            | R         |                             |  |
| 1                                    | 2  | 3 | 4         | 5  | 6            | 7         | 8                           | 9  |
| н15040                               | —  | — | —         | 511 513,17   | 2 252 627,17 | —         | —                           | Mt   |
| н15050                               | —  | — | —         | 511 511,59   | 2 252 630,64 | —         |                             |  |
| н15060                               | —  | — | —         | 511 506,71   | 2 252 628,42 | —         |                             |  |
| н15070                               | —  | — | —         | 511 508,29   | 2 252 624,95 | —         |                             |  |
| н15040                               | —  | — | —         | 511 513,17   | 2 252 627,17 | —         |                             |  |

**2. Сведения о характеристиках объекта недвижимости с кадастровым номером** 73:19:083301:1001 :

| № п/п | Наименование характеристики  | Значение характеристики                                     |
|-------|--|---|
| 1     | 2  | 3   |
| 1.    | Вид объекта недвижимости   | Здание  |
| 2.    | Ранее присвоенный государственный учетный номер (инвентарный) здания, сооружения, объекта незавершенного строительства                                       | Инвентарный номер нет, Условный номер 73-73-09/032/2008-044 |
| 3.    | Кадастровый номер земельного участка (земельных участков), в границах которого (которых) расположены здание, сооружение, объект незавершенного строительства | 73:19:083301:256  |
| 4.    | Уникальный учетный номер кадастрового квартала, в границах которого расположены здание, сооружение, объект незавершенного строительства                      | 73:19:083301  |

|      |   |   |
|------|---|---|
| 1    | 2   | 3   |
| 5.   | Адрес здания, сооружения, объекта незавершенного строительства  | —   |
| 5.1. | Сведения о местоположении здания, сооружения, объекта незавершенного строительства (при отсутствии адреса) в структурированном в соответствии с федеральной информационной адресной системой виде |   |
| 5.2. | Дополнительные сведения о местоположении  | Ульяновская область, г.Ульяновск, СНТ "Малинка", уч.248 |
| 6.   | Иные сведения   | —   |

**3. Пояснения к сведениям об объекте недвижимости с кадастровым номером** 73:19:083301:1001 :

1. —

**1. Сведения о характерных точках контура объекта недвижимости с кадастровым номером** 73:19:083301:1002 :

Система координат МСК-55, зона 2 Зона № 2

| Обозначение характерных точек границ | Содержатся в Едином государственном реестре недвижимости |   |           | Определены в ходе выполнения комплексных кадастровых работ |              |           | Метод определения координат | Формулы, примененные для расчета средней квадратической погрешности определения координат характерных точек (Mt), м, с подставленными в такие формулы значениями и итоговые (вычисленные) значения Mt, м |
|--------------------------------------|--|---|-----------|--|--------------|-----------|-----------------------------|--|
|                                      | координаты, м  |   | Радиус, м | координаты, м  |              | Радиус, м |                             |  |
|                                      | X  | Y | R         | X  | Y            | R         |                             |  |
| 1                                    | 2  | 3 | 4         | 5  | 6            | 7         | 8                           | 9  |
| н49О                                 | —  | — | —         | 512 108,76   | 2 252 931,01 | —         | —                           | Mt   |
| н50О                                 | —  | — | —         | 512 111,31   | 2 252 925,82 | —         |                             |  |
| н51О                                 | —  | — | —         | 512 117,53   | 2 252 928,87 | —         |                             |  |
| н52О                                 | —  | — | —         | 512 114,97   | 2 252 934,07 | —         |                             |  |
| н49О                                 | —  | — | —         | 512 108,76   | 2 252 931,01 | —         |                             |  |

**2. Сведения о характеристиках объекта недвижимости с кадастровым номером** 73:19:083301:1002 :

| № п/п | Наименование характеристики  | Значение характеристики                                     |
|-------|--|---|
| 1     | 2  | 3   |
| 1.    | Вид объекта недвижимости   | Здание  |
| 2.    | Ранее присвоенный государственный учетный номер (инвентарный) здания, сооружения, объекта незавершенного строительства | Инвентарный номер нет, Условный номер 73-73-09/031/2007-177 |

| 1    | 2   | 3  |
|------|---|--|
| 3.   | Кадастровый номер земельного участка (земельных участков), в границах которого (которых) расположены здание, сооружение, объект незавершенного строительства                                      | 73:19:083301:53  |
| 4.   | Уникальный учетный номер кадастрового квартала, в границах которого расположены здание, сооружение, объект незавершенного строительства   | 73:19:083301   |
| 5.   | Адрес здания, сооружения, объекта незавершенного строительства  | —  |
| 5.1. | Сведения о местоположении здания, сооружения, объекта незавершенного строительства (при отсутствии адреса) в структурированном в соответствии с федеральной информационной адресной системой виде |  |
| 5.2. | Дополнительные сведения о местоположении  | Ульяновская область, г.Ульяновск, СНТ "Малинка", уч.25 |
| 6.   | Иные сведения   | —  |

**3. Пояснения к сведениям об объекте недвижимости с кадастровым номером** 73:19:083301:1002 :

|    |   |
|----|---|
| 1. | — |
|----|---|

**1. Сведения о характерных точках контура объекта недвижимости с кадастровым номером** 73:19:083301:1005 :

Система координат МСК-55, зона 2 Зона № 2

| Обозначение характерных точек границ | Содержатся в Едином государственном реестре недвижимости |   |           | Определены в ходе выполнения комплексных кадастровых работ |              |           | Метод определения координат | Формулы, примененные для расчета средней квадратической погрешности определения координат характерных точек (Mt), м, с подставленными в такие формулы значениями и итоговые (вычисленные) значения Mt, м |
|--------------------------------------|--|---|-----------|--|--------------|-----------|-----------------------------|--|
|                                      | координаты, м  |   | Радиус, м | координаты, м  |              | Радиус, м |                             |  |
|                                      | X  | Y | R         | X  | Y            | R         |                             |  |
| 1                                    | 2  | 3 | 4         | 5  | 6            | 7         | 8                           | 9  |
| н15120                               | —  | — | —         | 511 396,93   | 2 252 563,24 | —         | —                           | Mt   |
| н15130                               | —  | — | —         | 511 394,77   | 2 252 567,52 | —         |                             |  |
| н15140                               | —  | — | —         | 511 390,77   | 2 252 565,50 | —         |                             |  |
| н15150                               | —  | — | —         | 511 392,93   | 2 252 561,22 | —         |                             |  |
| н15120                               | —  | — | —         | 511 396,93   | 2 252 563,24 | —         |                             |  |

**2. Сведения о характеристиках объекта недвижимости с кадастровым номером** 73:19:083301:1005 :

| № п/п | Наименование характеристики | Значение характеристики |
|-------|-----------------------------|-------------------------|
|-------|-----------------------------|-------------------------|

| 1    | 2   | 3   |
|------|---|---|
| 1.   | Вид объекта недвижимости  | Здание  |
| 2.   | Ранее присвоенный государственный учетный номер (инвентарный) здания, сооружения, объекта незавершенного строительства  | Инвентарный номер нет, Условный номер 73-73-09/015/2009-250 |
| 3.   | Кадастровый номер земельного участка (земельных участков), в границах которого (которых) расположены здание, сооружение, объект незавершенного строительства                                      | 73:19:083301:294  |
| 4.   | Уникальный учетный номер кадастрового квартала, в границах которого расположены здание, сооружение, объект незавершенного строительства   | 73:19:083301  |
| 5.   | Адрес здания, сооружения, объекта незавершенного строительства  | —   |
| 5.1. | Сведения о местоположении здания, сооружения, объекта незавершенного строительства (при отсутствии адреса) в структурированном в соответствии с федеральной информационной адресной системой виде |   |
| 5.2. | Дополнительные сведения о местоположении  | Ульяновская область, г.Ульяновск, СНТ "Малинка", уч.289     |
| 6.   | Иные сведения   | —   |

**3. Пояснения к сведениям об объекте недвижимости с кадастровым номером** 73:19:083301:1005 :

1. —

**1. Сведения о характерных точках контура объекта недвижимости с кадастровым номером** 73:19:083301:1010 :

Система координат МСК-55, зона 2 Зона № 2

| Обозначение характерных точек границ | Содержатся в Едином государственном реестре недвижимости |   |           | Определены в ходе выполнения комплексных кадастровых работ |              |           | Метод определения координат | Формулы, примененные для расчета средней квадратической погрешности определения координат характерных точек (Mt), м, с подставленными в такие формулы значениями и итоговые (вычисленные) значения Mt, м |
|--------------------------------------|--|---|-----------|--|--------------|-----------|-----------------------------|--|
|                                      | координаты, м  |   | Радиус, м | координаты, м  |              | Радиус, м |                             |  |
|                                      | X  | Y | R         | X  | Y            | R         |                             |  |
| 1                                    | 2  | 3 | 4         | 5  | 6            | 7         | 8                           | 9  |
| н15520                               | —  | — | —         | 511 319,33   | 2 252 514,83 | —         | —                           | Mt   |
| н15530                               | —  | — | —         | 511 316,66   | 2 252 519,88 | —         |                             |  |
| н15540                               | —  | — | —         | 511 311,34   | 2 252 517,07 | —         |                             |  |
| н15550                               | —  | — | —         | 511 314,01   | 2 252 512,01 | —         |                             |  |





| 1      | 2 | 3 | 4 | 5          | 6            | 7 | 8 | 9  |
|--------|---|---|---|------------|--------------|---|---|----|
| н15560 | — | — | — | 511 301,87 | 2 252 552,61 | — | — | Мт |
| н15570 | — | — | — | 511 299,19 | 2 252 557,77 | — |   |    |
| н15580 | — | — | — | 511 295,00 | 2 252 555,59 | — |   |    |
| н15590 | — | — | — | 511 297,68 | 2 252 550,43 | — |   |    |
| н15560 | — | — | — | 511 301,87 | 2 252 552,61 | — |   |    |

**2. Сведения о характеристиках объекта недвижимости с кадастровым номером** 73:19:083301:1012 :

| № п/п | Наименование характеристики   | Значение характеристики                                     |
|-------|---|---|
| 1     | 2   | 3   |
| 1.    | Вид объекта недвижимости  | Здание  |
| 2.    | Ранее присвоенный государственный учетный номер (инвентарный) здания, сооружения, объекта незавершенного строительства  | Инвентарный номер нет, Условный номер 73-73-09/019/2008-451 |
| 3.    | Кадастровый номер земельного участка (земельных участков), в границах которого (которых) расположены здание, сооружение, объект незавершенного строительства                                      | 73:19:083301:323  |
| 4.    | Уникальный учетный номер кадастрового квартала, в границах которого расположены здание, сооружение, объект незавершенного строительства   | 73:19:083301  |
| 5.    | Адрес здания, сооружения, объекта незавершенного строительства  | —   |
| 5.1.  | Сведения о местоположении здания, сооружения, объекта незавершенного строительства (при отсутствии адреса) в структурированном в соответствии с федеральной информационной адресной системой виде |   |
| 5.2.  | Дополнительные сведения о местоположении  | Ульяновская область, г.Ульяновск, СНТ "Малинка", уч.320     |
| 6.    | Иные сведения   | —   |

**3. Пояснения к сведениям об объекте недвижимости с кадастровым номером** 73:19:083301:1012 :

|    |   |
|----|---|
| 1. | — |
|----|---|

**1. Сведения о характерных точках контура объекта недвижимости с кадастровым номером** 73:19:083301:1015 :

| Система координат                    |  | МСК-55, зона 2 |           |  |              |           | Зона № <u>2</u>             |  |
|--------------------------------------|--|----------------|-----------|--|--------------|-----------|-----------------------------|--|
| Обозначение характерных точек границ | Содержатся в Едином государственном реестре недвижимости |                |           | Определены в ходе выполнения комплексных кадастровых работ |              |           | Метод определения координат | Формулы, примененные для расчета средней квадратической погрешности определения координат характерных точек (Mt), м, с подставленными в такие формулы значениями и итоговые (вычисленные) значения Mt, м |
|                                      | координаты, м  |                | Радиус, м | координаты, м  |              | Радиус, м |                             |  |
|                                      | X  | Y              | R         | X  | Y            | R         |                             |  |
| 1                                    | 2  | 3              | 4         | 5  | 6            | 7         | 8                           | 9  |
| н15640                               | —  | —              | —         | 511 297,87   | 2 252 514,48 | —         | —                           | Mt   |
| н15650                               | —  | —              | —         | 511 294,81   | 2 252 519,97 | —         |                             |  |
| н15660                               | —  | —              | —         | 511 290,92   | 2 252 517,81 | —         |                             |  |
| н15670                               | —  | —              | —         | 511 293,98   | 2 252 512,32 | —         |                             |  |
| н15640                               | —  | —              | —         | 511 297,87   | 2 252 514,48 | —         |                             |  |

**2. Сведения о характеристиках объекта недвижимости с кадастровым номером** 73:19:083301:1015 :

| № п/п | Наименование характеристики   | Значение характеристики                                     |
|-------|---|---|
| 1     | 2   | 3   |
| 1.    | Вид объекта недвижимости  | Здание  |
| 2.    | Ранее присвоенный государственный учетный номер (инвентарный) здания, сооружения, объекта незавершенного строительства  | Инвентарный номер нет, Условный номер 73-73-09/052/2008-239 |
| 3.    | Кадастровый номер земельного участка (земельных участков), в границах которого (которых) расположены здание, сооружение, объект незавершенного строительства                                      | 73:19:083301:330  |
| 4.    | Уникальный учетный номер кадастрового квартала, в границах которого расположены здание, сооружение, объект незавершенного строительства   | 73:19:083301  |
| 5.    | Адрес здания, сооружения, объекта незавершенного строительства  | —   |
| 5.1.  | Сведения о местоположении здания, сооружения, объекта незавершенного строительства (при отсутствии адреса) в структурированном в соответствии с федеральной информационной адресной системой виде |   |
| 5.2.  | Дополнительные сведения о местоположении  | Ульяновская область, г.Ульяновск, СНТ "Малинка", уч.328     |

|    |               |   |
|----|---------------|---|
| 1  | 2             | 3 |
| 6. | Иные сведения | — |

**3. Пояснения к сведениям об объекте недвижимости с кадастровым номером** 73:19:083301:1015 :

|    |   |
|----|---|
| 1. | — |
|----|---|

**1. Сведения о характерных точках контура объекта недвижимости с кадастровым номером** 73:19:083301:1016 :

|                   |                       |                 |
|-------------------|-----------------------|-----------------|
| Система координат | <u>МСК-55, зона 2</u> | Зона № <u>2</u> |
|-------------------|-----------------------|-----------------|

| Обозначение характерных точек границ | Содержатся в Едином государственном реестре недвижимости |   |           | Определены в ходе выполнения комплексных кадастровых работ |              |           | Метод определения координат | Формулы, примененные для расчета средней квадратической погрешности определения координат характерных точек (Mt), м, с подставленными в такие формулы значениями и итоговые (вычисленные) значения Mt, м |
|--------------------------------------|--|---|-----------|--|--------------|-----------|-----------------------------|--|
|                                      | координаты, м  |   | Радиус, м | координаты, м  |              | Радиус, м |                             |  |
|                                      | X  | Y | R         | X  | Y            | R         |                             |  |
| 1                                    | 2  | 3 | 4         | 5  | 6            | 7         | 8                           | 9  |
| н1568О                               | —  | — | —         | 511 290,34   | 2 252 529,15 | —         | —                           | Mt   |
| н1569О                               | —  | — | —         | 511 287,87   | 2 252 533,97 | —         |                             |  |
| н1570О                               | —  | — | —         | 511 283,94   | 2 252 531,95 | —         |                             |  |
| н1571О                               | —  | — | —         | 511 286,41   | 2 252 527,13 | —         |                             |  |
| н1568О                               | —  | — | —         | 511 290,34   | 2 252 529,15 | —         |                             |  |

**2. Сведения о характеристиках объекта недвижимости с кадастровым номером** 73:19:083301:1016 :

| № п/п | Наименование характеристики  | Значение характеристики                                     |
|-------|--|---|
| 1     | 2  | 3   |
| 1.    | Вид объекта недвижимости   | Здание  |
| 2.    | Ранее присвоенный государственный учетный номер (инвентарный) здания, сооружения, объекта незавершенного строительства                                       | Инвентарный номер нет, Условный номер 73-73-09/052/2008-232 |
| 3.    | Кадастровый номер земельного участка (земельных участков), в границах которого (которых) расположены здание, сооружение, объект незавершенного строительства | 73:19:083301:331  |
| 4.    | Уникальный учетный номер кадастрового квартала, в границах которого расположены здание, сооружение, объект незавершенного строительства                      | 73:19:083301  |

| 1    | 2   | 3   |
|------|---|---|
| 5.   | Адрес здания, сооружения, объекта незавершенного строительства  | —   |
| 5.1. | Сведения о местоположении здания, сооружения, объекта незавершенного строительства (при отсутствии адреса) в структурированном в соответствии с федеральной информационной адресной системой виде |   |
| 5.2. | Дополнительные сведения о местоположении  | Ульяновская область, г.Ульяновск, СНТ "Малинка", уч.329 |
| 6.   | Иные сведения   | —   |

**3. Пояснения к сведениям об объекте недвижимости с кадастровым номером** 73:19:083301:1016 :

|    |   |
|----|---|
| 1. | — |
|----|---|

**1. Сведения о характерных точках контура объекта недвижимости с кадастровым номером** 73:19:083301:1019 :

|                   |                       |        |          |
|-------------------|-----------------------|--------|----------|
| Система координат | <u>МСК-55, зона 2</u> | Зона № | <u>2</u> |
|-------------------|-----------------------|--------|----------|

| Обозначение характерных точек границ | Содержатся в Едином государственном реестре недвижимости |   |           | Определены в ходе выполнения комплексных кадастровых работ |              |           | Метод определения координат | Формулы, примененные для расчета средней квадратической погрешности определения координат характерных точек (Mt), м, с подставленными в такие формулы значениями и итоговые (вычисленные) значения Mt, м |
|--------------------------------------|--|---|-----------|--|--------------|-----------|-----------------------------|--|
|                                      | координаты, м  |   | Радиус, м | координаты, м  |              | Радиус, м |                             |  |
|                                      | X  | Y | R         | X  | Y            | R         |                             |  |
| 1                                    | 2  | 3 | 4         | 5  | 6            | 7         | 8                           | 9  |
| н15840                               | —  | — | —         | 511 259,08   | 2 252 513,63 | —         | —                           | Mt   |
| н15850                               | —  | — | —         | 511 256,49   | 2 252 518,80 | —         |                             |  |
| н15860                               | —  | — | —         | 511 252,00   | 2 252 516,55 | —         |                             |  |
| н15870                               | —  | — | —         | 511 254,59   | 2 252 511,38 | —         |                             |  |
| н15840                               | —  | — | —         | 511 259,08   | 2 252 513,63 | —         |                             |  |

**2. Сведения о характеристиках объекта недвижимости с кадастровым номером** 73:19:083301:1019 :

| № п/п | Наименование характеристики  | Значение характеристики                                     |
|-------|--|---|
| 1     | 2  | 3   |
| 1.    | Вид объекта недвижимости   | Здание  |
| 2.    | Ранее присвоенный государственный учетный номер (инвентарный) здания, сооружения, объекта незавершенного строительства | Инвентарный номер нет, Условный номер 73-73-09/029/2008-144 |

| 1    | 2   | 3   |
|------|---|---|
| 3.   | Кадастровый номер земельного участка (земельных участков), в границах которого (которых) расположены здание, сооружение, объект незавершенного строительства                                      | 73:19:083301:341  |
| 4.   | Уникальный учетный номер кадастрового квартала, в границах которого расположены здание, сооружение, объект незавершенного строительства   | 73:19:083301  |
| 5.   | Адрес здания, сооружения, объекта незавершенного строительства  | —   |
| 5.1. | Сведения о местоположении здания, сооружения, объекта незавершенного строительства (при отсутствии адреса) в структурированном в соответствии с федеральной информационной адресной системой виде |   |
| 5.2. | Дополнительные сведения о местоположении  | Ульяновская область, г.Ульяновск, СНТ "Малинка", уч.339 |
| 6.   | Иные сведения   | —   |

**3. Пояснения к сведениям об объекте недвижимости с кадастровым номером** 73:19:083301:1019 :

|    |   |
|----|---|
| 1. | — |
|----|---|

**1. Сведения о характерных точках контура объекта недвижимости с кадастровым номером** 73:19:083301:1021 :

Система координат МСК-55, зона 2 Зона № 2

| Обозначение характерных точек границ | Содержатся в Едином государственном реестре недвижимости |   |           | Определены в ходе выполнения комплексных кадастровых работ |              |           | Метод определения координат | Формулы, примененные для расчета средней квадратической погрешности определения координат характерных точек (Mt), м, с подставленными в такие формулы значениями и итоговые (вычисленные) значения Mt, м |
|--------------------------------------|--|---|-----------|--|--------------|-----------|-----------------------------|--|
|                                      | координаты, м  |   | Радиус, м | координаты, м  |              | Радиус, м |                             |  |
|                                      | X  | Y | R         | X  | Y            | R         |                             |  |
| 1                                    | 2  | 3 | 4         | 5  | 6            | 7         | 8                           | 9  |
| н15960                               | —  | — | —         | 511 246,51   | 2 252 491,64 | —         | —                           | Mt   |
| н15970                               | —  | — | —         | 511 244,59   | 2 252 495,47 | —         |                             |  |
| н15980                               | —  | — | —         | 511 238,16   | 2 252 492,25 | —         |                             |  |
| н15990                               | —  | — | —         | 511 240,08   | 2 252 488,41 | —         |                             |  |
| н15960                               | —  | — | —         | 511 246,51   | 2 252 491,64 | —         |                             |  |

**2. Сведения о характеристиках объекта недвижимости с кадастровым номером** 73:19:083301:1021 :

| № п/п | Наименование характеристики | Значение характеристики |
|-------|-----------------------------|-------------------------|
|-------|-----------------------------|-------------------------|

| 1    | 2   | 3   |
|------|---|---|
| 1.   | Вид объекта недвижимости  | Здание  |
| 2.   | Ранее присвоенный государственный учетный номер (инвентарный) здания, сооружения, объекта незавершенного строительства  | Инвентарный номер нет, Условный номер 73-73-09/033/2007-467 |
| 3.   | Кадастровый номер земельного участка (земельных участков), в границах которого (которых) расположены здание, сооружение, объект незавершенного строительства                                      | 73:19:083301:350  |
| 4.   | Уникальный учетный номер кадастрового квартала, в границах которого расположены здание, сооружение, объект незавершенного строительства   | 73:19:083301  |
| 5.   | Адрес здания, сооружения, объекта незавершенного строительства  | —   |
| 5.1. | Сведения о местоположении здания, сооружения, объекта незавершенного строительства (при отсутствии адреса) в структурированном в соответствии с федеральной информационной адресной системой виде |   |
| 5.2. | Дополнительные сведения о местоположении  | Ульяновская область, г.Ульяновск, СНТ "Малинка", уч.348     |
| 6.   | Иные сведения   | —   |

**3. Пояснения к сведениям об объекте недвижимости с кадастровым номером** 73:19:083301:1021 :

1. —

**1. Сведения о характерных точках контура объекта недвижимости с кадастровым номером** 73:19:083301:1023 :

Система координат МСК-55, зона 2 Зона № 2

| Обозначение характерных точек границ | Содержатся в Едином государственном реестре недвижимости |   |           | Определены в ходе выполнения комплексных кадастровых работ |              |           | Метод определения координат | Формулы, примененные для расчета средней квадратической погрешности определения координат характерных точек (Mt), м, с подставленными в такие формулы значениями и итоговые (вычисленные) значения Mt, м |
|--------------------------------------|--|---|-----------|--|--------------|-----------|-----------------------------|--|
|                                      | координаты, м  |   | Радиус, м | координаты, м  |              | Радиус, м |                             |  |
|                                      | X  | Y | R         | X  | Y            | R         |                             |  |
| 1                                    | 2  | 3 | 4         | 5  | 6            | 7         | 8                           | 9  |
| н16080                               | —  | — | —         | 511 225,31   | 2 252 456,07 | —         | —                           | Mt   |
| н16090                               | —  | — | —         | 511 223,36   | 2 252 460,48 | —         |                             |  |
| н16100                               | —  | — | —         | 511 217,85   | 2 252 458,04 | —         |                             |  |
| н16110                               | —  | — | —         | 511 219,80   | 2 252 453,64 | —         |                             |  |



| 1      | 2 | 3 | 4 | 5          | 6            | 7 | 8 | 9  |
|--------|---|---|---|------------|--------------|---|---|----|
| н16120 | — | — | — | 511 215,71 | 2 252 475,07 | — | — | Мт |
| н16130 | — | — | — | 511 213,76 | 2 252 479,47 | — |   |    |
| н16140 | — | — | — | 511 208,25 | 2 252 477,03 | — |   |    |
| н16150 | — | — | — | 511 210,20 | 2 252 472,63 | — |   |    |
| н16120 | — | — | — | 511 215,71 | 2 252 475,07 | — |   |    |

**2. Сведения о характеристиках объекта недвижимости с кадастровым номером** 73:19:083301:1024 :

| № п/п | Наименование характеристики   | Значение характеристики                                     |
|-------|---|---|
| 1     | 2   | 3   |
| 1.    | Вид объекта недвижимости  | Здание  |
| 2.    | Ранее присвоенный государственный учетный номер (инвентарный) здания, сооружения, объекта незавершенного строительства  | Инвентарный номер нет, Условный номер 73-73-09/037/2007-297 |
| 3.    | Кадастровый номер земельного участка (земельных участков), в границах которого (которых) расположены здание, сооружение, объект незавершенного строительства                                      | 73:19:083301:358  |
| 4.    | Уникальный учетный номер кадастрового квартала, в границах которого расположены здание, сооружение, объект незавершенного строительства   | 73:19:083301  |
| 5.    | Адрес здания, сооружения, объекта незавершенного строительства  | —   |
| 5.1.  | Сведения о местоположении здания, сооружения, объекта незавершенного строительства (при отсутствии адреса) в структурированном в соответствии с федеральной информационной адресной системой виде |   |
| 5.2.  | Дополнительные сведения о местоположении  | Ульяновская область, г.Ульяновск, СНТ "Малинка", уч.358     |
| 6.    | Иные сведения   | —   |

**3. Пояснения к сведениям об объекте недвижимости с кадастровым номером** 73:19:083301:1024 :

|    |   |
|----|---|
| 1. | — |
|----|---|



**1. Сведения о характерных точках контура объекта недвижимости с кадастровым номером** 73:19:083301:1025 :

| Система координат                    |  | МСК-55, зона 2 |           |  |              |           | Зона № <u>2</u>             |  |
|--------------------------------------|--|----------------|-----------|--|--------------|-----------|-----------------------------|--|
| Обозначение характерных точек границ | Содержатся в Едином государственном реестре недвижимости |                |           | Определены в ходе выполнения комплексных кадастровых работ |              |           | Метод определения координат | Формулы, примененные для расчета средней квадратической погрешности определения координат характерных точек (Mt), м, с подставленными в такие формулы значениями и итоговые (вычисленные) значения Mt, м |
|                                      | координаты, м  |                | Радиус, м | координаты, м  |              | Радиус, м |                             |  |
|                                      | X  | Y              | R         | X  | Y            | R         |                             |  |
| 1                                    | 2  | 3              | 4         | 5  | 6            | 7         | 8                           | 9  |
| н16160                               | —  | —              | —         | 511 207,94   | 2 252 488,32 | —         | —                           | Mt   |
| н16170                               | —  | —              | —         | 511 205,56   | 2 252 493,70 | —         |                             |  |
| н16180                               | —  | —              | —         | 511 201,02   | 2 252 491,70 | —         |                             |  |
| н16190                               | —  | —              | —         | 511 203,40   | 2 252 486,32 | —         |                             |  |
| н16160                               | —  | —              | —         | 511 207,94   | 2 252 488,32 | —         |                             |  |

**2. Сведения о характеристиках объекта недвижимости с кадастровым номером** 73:19:083301:1025 :

| № п/п | Наименование характеристики   | Значение характеристики                                     |
|-------|---|---|
| 1     | 2   | 3   |
| 1.    | Вид объекта недвижимости  | Здание  |
| 2.    | Ранее присвоенный государственный учетный номер (инвентарный) здания, сооружения, объекта незавершенного строительства  | Инвентарный номер нет, Условный номер 73-73-09/057/2008-274 |
| 3.    | Кадастровый номер земельного участка (земельных участков), в границах которого (которых) расположены здание, сооружение, объект незавершенного строительства                                      | 73:19:083301:359  |
| 4.    | Уникальный учетный номер кадастрового квартала, в границах которого расположены здание, сооружение, объект незавершенного строительства   | 73:19:083301  |
| 5.    | Адрес здания, сооружения, объекта незавершенного строительства  | —   |
| 5.1.  | Сведения о местоположении здания, сооружения, объекта незавершенного строительства (при отсутствии адреса) в структурированном в соответствии с федеральной информационной адресной системой виде |   |
| 5.2.  | Дополнительные сведения о местоположении  | Ульяновская область, г.Ульяновск, СНТ "Малинка", уч.359     |

|    |               |   |
|----|---------------|---|
| 1  | 2             | 3 |
| 6. | Иные сведения | — |

**3. Пояснения к сведениям об объекте недвижимости с кадастровым номером** 73:19:083301:1025 :

|    |   |
|----|---|
| 1. | — |
|----|---|

**1. Сведения о характерных точках контура объекта недвижимости с кадастровым номером** 73:19:083301:1026 :

|                   |                       |                 |
|-------------------|-----------------------|-----------------|
| Система координат | <u>МСК-55, зона 2</u> | Зона № <u>2</u> |
|-------------------|-----------------------|-----------------|

| Обозначение характерных точек границ | Содержатся в Едином государственном реестре недвижимости |   |           | Определены в ходе выполнения комплексных кадастровых работ |              |           | Метод определения координат | Формулы, примененные для расчета средней квадратической погрешности определения координат характерных точек (Mt), м, с подставленными в такие формулы значениями и итоговые (вычисленные) значения Mt, м |
|--------------------------------------|--|---|-----------|--|--------------|-----------|-----------------------------|--|
|                                      | координаты, м  |   | Радиус, м | координаты, м  |              | Радиус, м |                             |  |
|                                      | X  | Y | R         | X  | Y            | R         |                             |  |
| 1                                    | 2  | 3 | 4         | 5  | 6            | 7         | 8                           | 9  |
| н850                                 | —  | — | —         | 512 114,86   | 2 252 886,18 | —         | —                           | Mt   |
| н860                                 | —  | — | —         | 512 112,49   | 2 252 891,05 | —         |                             |  |
| н870                                 | —  | — | —         | 512 107,03   | 2 252 888,39 | —         |                             |  |
| н880                                 | —  | — | —         | 512 109,40   | 2 252 883,52 | —         |                             |  |
| н850                                 | —  | — | —         | 512 114,86   | 2 252 886,18 | —         |                             |  |

**2. Сведения о характеристиках объекта недвижимости с кадастровым номером** 73:19:083301:1026 :

| № п/п | Наименование характеристики  | Значение характеристики                                     |
|-------|--|---|
| 1     | 2  | 3   |
| 1.    | Вид объекта недвижимости   | Здание  |
| 2.    | Ранее присвоенный государственный учетный номер (инвентарный) здания, сооружения, объекта незавершенного строительства                                       | Инвентарный номер нет, Условный номер 73-73-09/031/2007-175 |
| 3.    | Кадастровый номер земельного участка (земельных участков), в границах которого (которых) расположены здание, сооружение, объект незавершенного строительства | 73:19:083301:64   |
| 4.    | Уникальный учетный номер кадастрового квартала, в границах которого расположены здание, сооружение, объект незавершенного строительства                      | 73:19:083301  |

| 1    | 2   | 3  |
|------|---|--|
| 5.   | Адрес здания, сооружения, объекта незавершенного строительства  | —  |
| 5.1. | Сведения о местоположении здания, сооружения, объекта незавершенного строительства (при отсутствии адреса) в структурированном в соответствии с федеральной информационной адресной системой виде |  |
| 5.2. | Дополнительные сведения о местоположении  | Ульяновская область, г.Ульяновск, СНТ "Малинка", уч.36 |
| 6.   | Иные сведения   | —  |

**3. Пояснения к сведениям об объекте недвижимости с кадастровым номером** 73:19:083301:1026 :

|    |   |
|----|---|
| 1. | — |
|----|---|

**1. Сведения о характерных точках контура объекта недвижимости с кадастровым номером** 73:19:083301:1027 :

|                   |                       |                 |
|-------------------|-----------------------|-----------------|
| Система координат | <u>МСК-55, зона 2</u> | Зона № <u>2</u> |
|-------------------|-----------------------|-----------------|

| Обозначение характерных точек границ | Содержатся в Едином государственном реестре недвижимости |   |           | Определены в ходе выполнения комплексных кадастровых работ |              |           | Метод определения координат | Формулы, примененные для расчета средней квадратической погрешности определения координат характерных точек (Mt), м, с подставленными в такие формулы значениями и итоговые (вычисленные) значения Mt, м |
|--------------------------------------|--|---|-----------|--|--------------|-----------|-----------------------------|--|
|                                      | координаты, м  |   | Радиус, м | координаты, м  |              | Радиус, м |                             |  |
|                                      | X  | Y | R         | X  | Y            | R         |                             |  |
| 1                                    | 2  | 3 | 4         | 5  | 6            | 7         | 8                           | 9  |
| н16240                               | —  | — | —         | 511 206,90   | 2 252 446,43 | —         | —                           | Mt   |
| н16250                               | —  | — | —         | 511 204,95   | 2 252 450,84 | —         |                             |  |
| н16260                               | —  | — | —         | 511 199,44   | 2 252 448,40 | —         |                             |  |
| н16270                               | —  | — | —         | 511 201,39   | 2 252 444,00 | —         |                             |  |
| н16240                               | —  | — | —         | 511 206,90   | 2 252 446,43 | —         |                             |  |

**2. Сведения о характеристиках объекта недвижимости с кадастровым номером** 73:19:083301:1027 :

| № п/п | Наименование характеристики  | Значение характеристики                                     |
|-------|--|---|
| 1     | 2  | 3   |
| 1.    | Вид объекта недвижимости   | Здание  |
| 2.    | Ранее присвоенный государственный учетный номер (инвентарный) здания, сооружения, объекта незавершенного строительства | Инвентарный номер нет, Условный номер 73-73-09/039/2008-309 |

| 1    | 2   | 3   |
|------|---|---|
| 3.   | Кадастровый номер земельного участка (земельных участков), в границах которого (которых) расположены здание, сооружение, объект незавершенного строительства                                      | 73:19:083301:367  |
| 4.   | Уникальный учетный номер кадастрового квартала, в границах которого расположены здание, сооружение, объект незавершенного строительства   | 73:19:083301  |
| 5.   | Адрес здания, сооружения, объекта незавершенного строительства  | —   |
| 5.1. | Сведения о местоположении здания, сооружения, объекта незавершенного строительства (при отсутствии адреса) в структурированном в соответствии с федеральной информационной адресной системой виде |   |
| 5.2. | Дополнительные сведения о местоположении  | Ульяновская область, г.Ульяновск, СНТ "Малинка", уч.367 |
| 6.   | Иные сведения   | —   |

**3. Пояснения к сведениям об объекте недвижимости с кадастровым номером** 73:19:083301:1027 :

|    |   |
|----|---|
| 1. | — |
|----|---|

**1. Сведения о характерных точках контура объекта недвижимости с кадастровым номером** 73:19:083301:1028 :

Система координат МСК-55, зона 2 Зона № 2

| Обозначение характерных точек границ | Содержатся в Едином государственном реестре недвижимости |   |           | Определены в ходе выполнения комплексных кадастровых работ |              |           | Метод определения координат | Формулы, примененные для расчета средней квадратической погрешности определения координат характерных точек (Mt), м, с подставленными в такие формулы значениями и итоговые (вычисленные) значения Mt, м |
|--------------------------------------|--|---|-----------|--|--------------|-----------|-----------------------------|--|
|                                      | координаты, м  |   | Радиус, м | координаты, м  |              | Радиус, м |                             |  |
|                                      | X  | Y | R         | X  | Y            | R         |                             |  |
| 1                                    | 2  | 3 | 4         | 5  | 6            | 7         | 8                           | 9  |
| н93О                                 | —  | — | —         | 512 102,37   | 2 252 911,13 | —         | —                           | Mt   |
| н94О                                 | —  | — | —         | 512 104,91   | 2 252 906,07 | —         |                             |  |
| н95О                                 | —  | — | —         | 512 108,90   | 2 252 908,07 | —         |                             |  |
| н96О                                 | —  | — | —         | 512 106,36   | 2 252 913,13 | —         |                             |  |
| н93О                                 | —  | — | —         | 512 102,37   | 2 252 911,13 | —         |                             |  |

**2. Сведения о характеристиках объекта недвижимости с кадастровым номером** 73:19:083301:1028 :

| № п/п | Наименование характеристики | Значение характеристики |
|-------|-----------------------------|-------------------------|
|-------|-----------------------------|-------------------------|

| 1    | 2   | 3   |
|------|---|---|
| 1.   | Вид объекта недвижимости  | Здание  |
| 2.   | Ранее присвоенный государственный учетный номер (инвентарный) здания, сооружения, объекта незавершенного строительства  | Инвентарный номер нет, Условный номер 73-73-09/002/2011-328 |
| 3.   | Кадастровый номер земельного участка (земельных участков), в границах которого (которых) расположены здание, сооружение, объект незавершенного строительства                                      | 73:19:083301:65   |
| 4.   | Уникальный учетный номер кадастрового квартала, в границах которого расположены здание, сооружение, объект незавершенного строительства   | 73:19:083301  |
| 5.   | Адрес здания, сооружения, объекта незавершенного строительства  | —   |
| 5.1. | Сведения о местоположении здания, сооружения, объекта незавершенного строительства (при отсутствии адреса) в структурированном в соответствии с федеральной информационной адресной системой виде |   |
| 5.2. | Дополнительные сведения о местоположении  | Ульяновская область, г.Ульяновск, СНТ "Малинка", уч.37      |
| 6.   | Иные сведения   | —   |

**3. Пояснения к сведениям об объекте недвижимости с кадастровым номером** 73:19:083301:1028 :

1. —

**1. Сведения о характерных точках контура объекта недвижимости с кадастровым номером** 73:19:083301:1029 :

Система координат МСК-55, зона 2 Зона № 2

| Обозначение характерных точек границ | Содержатся в Едином государственном реестре недвижимости |   |           | Определены в ходе выполнения комплексных кадастровых работ |              |           | Метод определения координат | Формулы, примененные для расчета средней квадратической погрешности определения координат характерных точек (Mt), м, с подставленными в такие формулы значениями и итоговые (вычисленные) значения Mt, м |
|--------------------------------------|--|---|-----------|--|--------------|-----------|-----------------------------|--|
|                                      | координаты, м  |   | Радиус, м | координаты, м  |              | Радиус, м |                             |  |
|                                      | X  | Y | R         | X  | Y            | R         |                             |  |
| 1                                    | 2  | 3 | 4         | 5  | 6            | 7         | 8                           | 9  |
| н89О                                 | —  | — | —         | 512 105,14   | 2 252 905,61 | —         | —                           | Mt   |
| н90О                                 | —  | — | —         | 512 102,37   | 2 252 911,13 | —         |                             |  |
| н91О                                 | —  | — | —         | 512 098,24   | 2 252 909,06 | —         |                             |  |
| н92О                                 | —  | — | —         | 512 101,00   | 2 252 903,54 | —         |                             |  |



| 1     | 2 | 3 | 4 | 5          | 6            | 7 | 8 | 9  |
|-------|---|---|---|------------|--------------|---|---|----|
| н97О  | — | — | — | 512 090,80 | 2 252 919,50 | — | — | Мт |
| н98О  | — | — | — | 512 095,31 | 2 252 921,74 | — |   |    |
| н99О  | — | — | — | 512 093,72 | 2 252 924,92 | — |   |    |
| н100О | — | — | — | 512 089,21 | 2 252 922,68 | — |   |    |
| н97О  | — | — | — | 512 090,80 | 2 252 919,50 | — |   |    |

**2. Сведения о характеристиках объекта недвижимости с кадастровым номером** 73:19:083301:1031 :

| № п/п | Наименование характеристики   | Значение характеристики                                     |
|-------|---|---|
| 1     | 2   | 3   |
| 1.    | Вид объекта недвижимости  | Здание  |
| 2.    | Ранее присвоенный государственный учетный номер (инвентарный) здания, сооружения, объекта незавершенного строительства  | Инвентарный номер нет, Условный номер 73-73-09/025/2007-250 |
| 3.    | Кадастровый номер земельного участка (земельных участков), в границах которого (которых) расположены здание, сооружение, объект незавершенного строительства                                      | 73:19:083301:66   |
| 4.    | Уникальный учетный номер кадастрового квартала, в границах которого расположены здание, сооружение, объект незавершенного строительства   | 73:19:083301  |
| 5.    | Адрес здания, сооружения, объекта незавершенного строительства  | —   |
| 5.1.  | Сведения о местоположении здания, сооружения, объекта незавершенного строительства (при отсутствии адреса) в структурированном в соответствии с федеральной информационной адресной системой виде |   |
| 5.2.  | Дополнительные сведения о местоположении  | Ульяновская область, г.Ульяновск, СНТ "Малинка", уч.38      |
| 6.    | Иные сведения   | —   |

**3. Пояснения к сведениям об объекте недвижимости с кадастровым номером** 73:19:083301:1031 :

|    |   |
|----|---|
| 1. | — |
|----|---|

**1. Сведения о характерных точках контура объекта недвижимости с кадастровым номером** 73:19:083301:1033 :

| Система координат                    |  | МСК-55, зона 2 |           |  |              |           | Зона № <u>2</u>             |  |
|--------------------------------------|--|----------------|-----------|--|--------------|-----------|-----------------------------|--|
| Обозначение характерных точек границ | Содержатся в Едином государственном реестре недвижимости |                |           | Определены в ходе выполнения комплексных кадастровых работ |              |           | Метод определения координат | Формулы, примененные для расчета средней квадратической погрешности определения координат характерных точек (Mt), м, с подставленными в такие формулы значениями и итоговые (вычисленные) значения Mt, м |
|                                      | координаты, м  |                | Радиус, м | координаты, м  |              | Радиус, м |                             |  |
|                                      | X  | Y              | R         | X  | Y            | R         |                             |  |
| 1                                    | 2  | 3              | 4         | 5  | 6            | 7         | 8                           | 9  |
| н101О                                | —  | —              | —         | 512 089,74   | 2 252 933,88 | —         | —                           | Mt   |
| н102О                                | —  | —              | —         | 512 087,88   | 2 252 938,25 | —         |                             |  |
| н103О                                | —  | —              | —         | 512 082,83   | 2 252 936,10 | —         |                             |  |
| н104О                                | —  | —              | —         | 512 084,70   | 2 252 931,72 | —         |                             |  |
| н101О                                | —  | —              | —         | 512 089,74   | 2 252 933,88 | —         |                             |  |

**2. Сведения о характеристиках объекта недвижимости с кадастровым номером** 73:19:083301:1033 :

| № п/п | Наименование характеристики   | Значение характеристики                                     |
|-------|---|---|
| 1     | 2   | 3   |
| 1.    | Вид объекта недвижимости  | Здание  |
| 2.    | Ранее присвоенный государственный учетный номер (инвентарный) здания, сооружения, объекта незавершенного строительства  | Инвентарный номер нет, Условный номер 73-73-09/040/2009-101 |
| 3.    | Кадастровый номер земельного участка (земельных участков), в границах которого (которых) расположены здание, сооружение, объект незавершенного строительства                                      | 73:19:083301:67   |
| 4.    | Уникальный учетный номер кадастрового квартала, в границах которого расположены здание, сооружение, объект незавершенного строительства   | 73:19:083301  |
| 5.    | Адрес здания, сооружения, объекта незавершенного строительства  | —   |
| 5.1.  | Сведения о местоположении здания, сооружения, объекта незавершенного строительства (при отсутствии адреса) в структурированном в соответствии с федеральной информационной адресной системой виде |   |
| 5.2.  | Дополнительные сведения о местоположении  | Ульяновская область, г.Ульяновск, СНТ "Малинка", уч.39      |



|    |               |   |
|----|---------------|---|
| 1  | 2             | 3 |
| 6. | Иные сведения | — |

**3. Пояснения к сведениям об объекте недвижимости с кадастровым номером** 73:19:083301:1033 :

|    |   |
|----|---|
| 1. | — |
|----|---|

**1. Сведения о характерных точках контура объекта недвижимости с кадастровым номером** 73:19:083301:1035 :

|                   |                       |                 |
|-------------------|-----------------------|-----------------|
| Система координат | <u>МСК-55, зона 2</u> | Зона № <u>2</u> |
|-------------------|-----------------------|-----------------|

| Обозначение характерных точек границ | Содержатся в Едином государственном реестре недвижимости |   |           | Определены в ходе выполнения комплексных кадастровых работ |              |           | Метод определения координат | Формулы, примененные для расчета средней квадратической погрешности определения координат характерных точек (Mt), м, с подставленными в такие формулы значениями и итоговые (вычисленные) значения Mt, м |
|--------------------------------------|--|---|-----------|--|--------------|-----------|-----------------------------|--|
|                                      | координаты, м  |   | Радиус, м | координаты, м  |              | Радиус, м |                             |  |
|                                      | X  | Y | R         | X  | Y            | R         |                             |  |
| 1                                    | 2  | 3 | 4         | 5  | 6            | 7         | 8                           | 9  |
| n1664O                               | —  | — | —         | 511 106,79   | 2 252 441,07 | —         | —                           | Mt   |
| n1665O                               | —  | — | —         | 511 105,18   | 2 252 444,70 | —         |                             |  |
| n1666O                               | —  | — | —         | 511 101,13   | 2 252 442,91 | —         |                             |  |
| n1667O                               | —  | — | —         | 511 102,74   | 2 252 439,28 | —         |                             |  |
| n1664O                               | —  | — | —         | 511 106,79   | 2 252 441,07 | —         |                             |  |

**2. Сведения о характеристиках объекта недвижимости с кадастровым номером** 73:19:083301:1035 :

| № п/п | Наименование характеристики  | Значение характеристики                                     |
|-------|--|---|
| 1     | 2  | 3   |
| 1.    | Вид объекта недвижимости   | Здание  |
| 2.    | Ранее присвоенный государственный учетный номер (инвентарный) здания, сооружения, объекта незавершенного строительства                                       | Инвентарный номер нет, Условный номер 73-73-09/015/2009-104 |
| 3.    | Кадастровый номер земельного участка (земельных участков), в границах которого (которых) расположены здание, сооружение, объект незавершенного строительства | 73:19:083301:395  |
| 4.    | Уникальный учетный номер кадастрового квартала, в границах которого расположены здание, сооружение, объект незавершенного строительства                      | 73:19:083301  |

| 1    | 2   | 3   |
|------|---|---|
| 5.   | Адрес здания, сооружения, объекта незавершенного строительства  | —   |
| 5.1. | Сведения о местоположении здания, сооружения, объекта незавершенного строительства (при отсутствии адреса) в структурированном в соответствии с федеральной информационной адресной системой виде |   |
| 5.2. | Дополнительные сведения о местоположении  | Ульяновская область, г.Ульяновск, СНТ "Малинка", уч.399 |
| 6.   | Иные сведения   | —   |

**3. Пояснения к сведениям об объекте недвижимости с кадастровым номером** 73:19:083301:1035 :

|    |   |
|----|---|
| 1. | — |
|----|---|

**1. Сведения о характерных точках контура объекта недвижимости с кадастровым номером** 73:19:083301:1039 :

|                   |                       |        |          |
|-------------------|-----------------------|--------|----------|
| Система координат | <u>МСК-55, зона 2</u> | Зона № | <u>2</u> |
|-------------------|-----------------------|--------|----------|

| Обозначение характерных точек границ | Содержатся в Едином государственном реестре недвижимости |   |           | Определены в ходе выполнения комплексных кадастровых работ |              |           | Метод определения координат | Формулы, примененные для расчета средней квадратической погрешности определения координат характерных точек (Mt), м, с подставленными в такие формулы значениями и итоговые (вычисленные) значения Mt, м |
|--------------------------------------|--|---|-----------|--|--------------|-----------|-----------------------------|--|
|                                      | координаты, м  |   | Радиус, м | координаты, м  |              | Радиус, м |                             |  |
|                                      | X  | Y | R         | X  | Y            | R         |                             |  |
| 1                                    | 2  | 3 | 4         | 5  | 6            | 7         | 8                           | 9  |
| н141О                                | —  | — | —         | 512 071,80   | 2 252 890,95 | —         | —                           | Mt   |
| н142О                                | —  | — | —         | 512 070,18   | 2 252 894,53 | —         |                             |  |
| н143О                                | —  | — | —         | 512 065,46   | 2 252 892,39 | —         |                             |  |
| н144О                                | —  | — | —         | 512 067,08   | 2 252 888,81 | —         |                             |  |
| н141О                                | —  | — | —         | 512 071,80   | 2 252 890,95 | —         |                             |  |

**2. Сведения о характеристиках объекта недвижимости с кадастровым номером** 73:19:083301:1039 :

| № п/п | Наименование характеристики  | Значение характеристики                                     |
|-------|--|---|
| 1     | 2  | 3   |
| 1.    | Вид объекта недвижимости   | Здание  |
| 2.    | Ранее присвоенный государственный учетный номер (инвентарный) здания, сооружения, объекта незавершенного строительства | Инвентарный номер нет, Условный номер 73-73-09/016/2008-491 |

| 1    | 2   | 3  |
|------|---|--|
| 3.   | Кадастровый номер земельного участка (земельных участков), в границах которого (которых) расположены здание, сооружение, объект незавершенного строительства                                      | 73:19:083301:76  |
| 4.   | Уникальный учетный номер кадастрового квартала, в границах которого расположены здание, сооружение, объект незавершенного строительства   | 73:19:083301   |
| 5.   | Адрес здания, сооружения, объекта незавершенного строительства  | —  |
| 5.1. | Сведения о местоположении здания, сооружения, объекта незавершенного строительства (при отсутствии адреса) в структурированном в соответствии с федеральной информационной адресной системой виде |  |
| 5.2. | Дополнительные сведения о местоположении  | Ульяновская область, г.Ульяновск, СНТ "Малинка", уч.50 |
| 6.   | Иные сведения   | —  |

**3. Пояснения к сведениям об объекте недвижимости с кадастровым номером** 73:19:083301:1039 :

|    |   |
|----|---|
| 1. | — |
|----|---|

**1. Сведения о характерных точках контура объекта недвижимости с кадастровым номером** 73:19:083301:1040 :

Система координат МСК-55, зона 2 Зона № 2

| Обозначение характерных точек границ | Содержатся в Едином государственном реестре недвижимости |   |           | Определены в ходе выполнения комплексных кадастровых работ |              |           | Метод определения координат | Формулы, примененные для расчета средней квадратической погрешности определения координат характерных точек (Mt), м, с подставленными в такие формулы значениями и итоговые (вычисленные) значения Mt, м |
|--------------------------------------|--|---|-----------|--|--------------|-----------|-----------------------------|--|
|                                      | координаты, м  |   | Радиус, м | координаты, м  |              | Радиус, м |                             |  |
|                                      | X  | Y | R         | X  | Y            | R         |                             |  |
| 1                                    | 2  | 3 | 4         | 5  | 6            | 7         | 8                           | 9  |
| н145О                                | —  | — | —         | 512 057,77   | 2 252 907,39 | —         | —                           | Mt   |
| н146О                                | —  | — | —         | 512 059,43   | 2 252 904,05 | —         |                             |  |
| н147О                                | —  | — | —         | 512 065,97   | 2 252 907,29 | —         |                             |  |
| н148О                                | —  | — | —         | 512 064,31   | 2 252 910,63 | —         |                             |  |
| н145О                                | —  | — | —         | 512 057,77   | 2 252 907,39 | —         |                             |  |

**2. Сведения о характеристиках объекта недвижимости с кадастровым номером** 73:19:083301:1040 :

| № п/п | Наименование характеристики | Значение характеристики |
|-------|-----------------------------|-------------------------|
|-------|-----------------------------|-------------------------|

| 1    | 2   | 3   |
|------|---|---|
| 1.   | Вид объекта недвижимости  | Здание  |
| 2.   | Ранее присвоенный государственный учетный номер (инвентарный) здания, сооружения, объекта незавершенного строительства  | Инвентарный номер нет, Условный номер 73-73-09/037/2009-096 |
| 3.   | Кадастровый номер земельного участка (земельных участков), в границах которого (которых) расположены здание, сооружение, объект незавершенного строительства                                      | 73:19:083301:77   |
| 4.   | Уникальный учетный номер кадастрового квартала, в границах которого расположены здание, сооружение, объект незавершенного строительства   | 73:19:083301  |
| 5.   | Адрес здания, сооружения, объекта незавершенного строительства  | —   |
| 5.1. | Сведения о местоположении здания, сооружения, объекта незавершенного строительства (при отсутствии адреса) в структурированном в соответствии с федеральной информационной адресной системой виде |   |
| 5.2. | Дополнительные сведения о местоположении  | Ульяновская область, г.Ульяновск, СНТ "Малинка", уч.51      |
| 6.   | Иные сведения   | —   |

**3. Пояснения к сведениям об объекте недвижимости с кадастровым номером** 73:19:083301:1040 :

1. —

**1. Сведения о характерных точках контура объекта недвижимости с кадастровым номером** 73:19:083301:1041 :

Система координат МСК-55, зона 2 Зона № 2

| Обозначение характерных точек границ | Содержатся в Едином государственном реестре недвижимости |   |           | Определены в ходе выполнения комплексных кадастровых работ |              |           | Метод определения координат | Формулы, примененные для расчета средней квадратической погрешности определения координат характерных точек (Mt), м, с подставленными в такие формулы значениями и итоговые (вычисленные) значения Mt, м |
|--------------------------------------|--|---|-----------|--|--------------|-----------|-----------------------------|--|
|                                      | координаты, м  |   | Радиус, м | координаты, м  |              | Радиус, м |                             |  |
|                                      | X  | Y | R         | X  | Y            | R         |                             |  |
| 1                                    | 2  | 3 | 4         | 5  | 6            | 7         | 8                           | 9  |
| н1490                                | —  | — | —         | 512 058,48   | 2 252 919,84 | —         | —                           | Mt   |
| н1500                                | —  | — | —         | 512 056,60   | 2 252 923,81 | —         |                             |  |
| н1510                                | —  | — | —         | 512 052,64   | 2 252 921,93 | —         |                             |  |
| н1520                                | —  | — | —         | 512 054,52   | 2 252 917,96 | —         |                             |  |



| 1     | 2 | 3 | 4 | 5          | 6            | 7 | 8 | 9  |
|-------|---|---|---|------------|--------------|---|---|----|
| н189О | — | — | — | 512 064,00 | 2 252 861,30 | — | — | Мт |
| н190О | — | — | — | 512 060,96 | 2 252 867,09 | — |   |    |
| н191О | — | — | — | 512 056,91 | 2 252 864,96 | — |   |    |
| н192О | — | — | — | 512 059,95 | 2 252 859,17 | — |   |    |
| н189О | — | — | — | 512 064,00 | 2 252 861,30 | — |   |    |

**2. Сведения о характеристиках объекта недвижимости с кадастровым номером** 73:19:083301:1048 :

| № п/п | Наименование характеристики   | Значение характеристики                                       |
|-------|---|---|
| 1     | 2   | 3   |
| 1.    | Вид объекта недвижимости  | Здание  |
| 2.    | Ранее присвоенный государственный учетный номер (инвентарный) здания, сооружения, объекта незавершенного строительства  | Инвентарный номер 23062, Условный номер 73-73-09/027/2010-267 |
| 3.    | Кадастровый номер земельного участка (земельных участков), в границах которого (которых) расположены здание, сооружение, объект незавершенного строительства                                      | 73:19:083301:86   |
| 4.    | Уникальный учетный номер кадастрового квартала, в границах которого расположены здание, сооружение, объект незавершенного строительства   | 73:19:083301  |
| 5.    | Адрес здания, сооружения, объекта незавершенного строительства  | —   |
| 5.1.  | Сведения о местоположении здания, сооружения, объекта незавершенного строительства (при отсутствии адреса) в структурированном в соответствии с федеральной информационной адресной системой виде |   |
| 5.2.  | Дополнительные сведения о местоположении  | Ульяновская область, г.Ульяновск, СНТ "Малинка", уч.62        |
| 6.    | Иные сведения   | —   |

**3. Пояснения к сведениям об объекте недвижимости с кадастровым номером** 73:19:083301:1048 :

|    |   |
|----|---|
| 1. | — |
|----|---|

**1. Сведения о характерных точках контура объекта недвижимости с кадастровым номером** 73:19:083301:1049 :

| Система координат                    |  | МСК-55, зона 2 |           |  |              |           | Зона № <u>2</u>             |  |
|--------------------------------------|--|----------------|-----------|--|--------------|-----------|-----------------------------|--|
| Обозначение характерных точек границ | Содержатся в Едином государственном реестре недвижимости |                |           | Определены в ходе выполнения комплексных кадастровых работ |              |           | Метод определения координат | Формулы, примененные для расчета средней квадратической погрешности определения координат характерных точек (Mt), м, с подставленными в такие формулы значениями и итоговые (вычисленные) значения Mt, м |
|                                      | координаты, м  |                | Радиус, м | координаты, м  |              | Радиус, м |                             |  |
|                                      | X  | Y              | R         | X  | Y            | R         |                             |  |
| 1                                    | 2  | 3              | 4         | 5  | 6            | 7         | 8                           | 9  |
| н1930                                | —  | —              | —         | 512 047,25   | 2 252 896,23 | —         | —                           | Mt   |
| н1940                                | —  | —              | —         | 512 044,75   | 2 252 901,08 | —         |                             |  |
| н1950                                | —  | —              | —         | 512 041,29   | 2 252 899,29 | —         |                             |  |
| н1960                                | —  | —              | —         | 512 043,79   | 2 252 894,45 | —         |                             |  |
| н1930                                | —  | —              | —         | 512 047,25   | 2 252 896,23 | —         |                             |  |

**2. Сведения о характеристиках объекта недвижимости с кадастровым номером** 73:19:083301:1049 :

| № п/п | Наименование характеристики   | Значение характеристики                                     |
|-------|---|---|
| 1     | 2   | 3   |
| 1.    | Вид объекта недвижимости  | Здание  |
| 2.    | Ранее присвоенный государственный учетный номер (инвентарный) здания, сооружения, объекта незавершенного строительства  | Инвентарный номер нет, Условный номер 73-73-09/025/2007-393 |
| 3.    | Кадастровый номер земельного участка (земельных участков), в границах которого (которых) расположены здание, сооружение, объект незавершенного строительства                                      | 73:19:083301:88   |
| 4.    | Уникальный учетный номер кадастрового квартала, в границах которого расположены здание, сооружение, объект незавершенного строительства   | 73:19:083301  |
| 5.    | Адрес здания, сооружения, объекта незавершенного строительства  | —   |
| 5.1.  | Сведения о местоположении здания, сооружения, объекта незавершенного строительства (при отсутствии адреса) в структурированном в соответствии с федеральной информационной адресной системой виде |   |
| 5.2.  | Дополнительные сведения о местоположении  | Ульяновская область, г.Ульяновск, СНТ "Малинка", уч.64      |

|    |               |   |
|----|---------------|---|
| 1  | 2             | 3 |
| 6. | Иные сведения | — |

**3. Пояснения к сведениям об объекте недвижимости с кадастровым номером** 73:19:083301:1049 :

|    |   |
|----|---|
| 1. | — |
|----|---|

**1. Сведения о характерных точках контура объекта недвижимости с кадастровым номером** 73:19:083301:1050 :

|                   |                       |                 |
|-------------------|-----------------------|-----------------|
| Система координат | <u>МСК-55, зона 2</u> | Зона № <u>2</u> |
|-------------------|-----------------------|-----------------|

| Обозначение характерных точек границ | Содержатся в Едином государственном реестре недвижимости |   |           | Определены в ходе выполнения комплексных кадастровых работ |              |           | Метод определения координат | Формулы, примененные для расчета средней квадратической погрешности определения координат характерных точек (Mt), м, с подставленными в такие формулы значениями и итоговые (вычисленные) значения Mt, м |
|--------------------------------------|--|---|-----------|--|--------------|-----------|-----------------------------|--|
|                                      | координаты, м  |   | Радиус, м | координаты, м  |              | Радиус, м |                             |  |
|                                      | X  | Y | R         | X  | Y            | R         |                             |  |
| 1                                    | 2  | 3 | 4         | 5  | 6            | 7         | 8                           | 9  |
| н1970                                | —  | — | —         | 512 042,28   | 2 252 907,23 | —         | —                           | Mt   |
| н1980                                | —  | — | —         | 512 038,49   | 2 252 915,46 | —         |                             |  |
| н1990                                | —  | — | —         | 512 032,66   | 2 252 912,77 | —         |                             |  |
| н2000                                | —  | — | —         | 512 036,45   | 2 252 904,54 | —         |                             |  |
| н1970                                | —  | — | —         | 512 042,28   | 2 252 907,23 | —         |                             |  |

**2. Сведения о характеристиках объекта недвижимости с кадастровым номером** 73:19:083301:1050 :

| № п/п | Наименование характеристики  | Значение характеристики                                     |
|-------|--|---|
| 1     | 2  | 3   |
| 1.    | Вид объекта недвижимости   | Здание  |
| 2.    | Ранее присвоенный государственный учетный номер (инвентарный) здания, сооружения, объекта незавершенного строительства                                       | Инвентарный номер нет, Условный номер 73-73-09/036/2007-184 |
| 3.    | Кадастровый номер земельного участка (земельных участков), в границах которого (которых) расположены здание, сооружение, объект незавершенного строительства | 73:19:083301:89   |
| 4.    | Уникальный учетный номер кадастрового квартала, в границах которого расположены здание, сооружение, объект незавершенного строительства                      | 73:19:083301  |



|      |   |  |
|------|---|--|
| 1    | 2   | 3  |
| 5.   | Адрес здания, сооружения, объекта незавершенного строительства  | —  |
| 5.1. | Сведения о местоположении здания, сооружения, объекта незавершенного строительства (при отсутствии адреса) в структурированном в соответствии с федеральной информационной адресной системой виде |  |
| 5.2. | Дополнительные сведения о местоположении  | Ульяновская область, г.Ульяновск, СНТ "Малинка", уч.65 |
| 6.   | Иные сведения   | —  |

**3. Пояснения к сведениям об объекте недвижимости с кадастровым номером** 73:19:083301:1050 :

|    |   |
|----|---|
| 1. | — |
|----|---|

**1. Сведения о характерных точках контура объекта недвижимости с кадастровым номером** 73:19:083301:1051 :

|                   |                       |        |          |
|-------------------|-----------------------|--------|----------|
| Система координат | <u>МСК-55, зона 2</u> | Зона № | <u>2</u> |
|-------------------|-----------------------|--------|----------|

| Обозначение характерных точек границ | Содержатся в Едином государственном реестре недвижимости |   |           | Определены в ходе выполнения комплексных кадастровых работ |              |           | Метод определения координат | Формулы, примененные для расчета средней квадратической погрешности определения координат характерных точек (Mt), м, с подставленными в такие формулы значениями и итоговые (вычисленные) значения Mt, м |
|--------------------------------------|--|---|-----------|--|--------------|-----------|-----------------------------|--|
|                                      | координаты, м  |   | Радиус, м | координаты, м  |              | Радиус, м |                             |  |
|                                      | X  | Y | R         | X  | Y            | R         |                             |  |
| 1                                    | 2  | 3 | 4         | 5  | 6            | 7         | 8                           | 9  |
| н221О                                | —  | — | —         | 512 033,37   | 2 252 845,58 | —         | —                           | Mt   |
| н222О                                | —  | — | —         | 512 030,30   | 2 252 851,43 | —         |                             |  |
| н223О                                | —  | — | —         | 512 022,59   | 2 252 847,39 | —         |                             |  |
| н224О                                | —  | — | —         | 512 025,66   | 2 252 841,54 | —         |                             |  |
| н221О                                | —  | — | —         | 512 033,37   | 2 252 845,58 | —         |                             |  |

**2. Сведения о характеристиках объекта недвижимости с кадастровым номером** 73:19:083301:1051 :

| № п/п | Наименование характеристики  | Значение характеристики                                     |
|-------|--|---|
| 1     | 2  | 3   |
| 1.    | Вид объекта недвижимости   | Здание  |
| 2.    | Ранее присвоенный государственный учетный номер (инвентарный) здания, сооружения, объекта незавершенного строительства | Инвентарный номер нет, Условный номер 73-73-09/001/2009-109 |

| 1    | 2   | 3  |
|------|---|--|
| 3.   | Кадастровый номер земельного участка (земельных участков), в границах которого (которых) расположены здание, сооружение, объект незавершенного строительства                                      | 73:19:083301:90  |
| 4.   | Уникальный учетный номер кадастрового квартала, в границах которого расположены здание, сооружение, объект незавершенного строительства   | 73:19:083301   |
| 5.   | Адрес здания, сооружения, объекта незавершенного строительства  | 432000, Российская Федерация, Ульяновская область, Ульяновск г, Малинка снт, уч 66 |
| 5.1. | Сведения о местоположении здания, сооружения, объекта незавершенного строительства (при отсутствии адреса) в структурированном в соответствии с федеральной информационной адресной системой виде | —  |
| 5.2. | Дополнительные сведения о местоположении  | —  |
| 6.   | Иные сведения   | —  |

**3. Пояснения к сведениям об объекте недвижимости с кадастровым номером** 73:19:083301:1051 :

|    |   |
|----|---|
| 1. | — |
|----|---|

**1. Сведения о характерных точках контура объекта недвижимости с кадастровым номером** 73:19:083301:1052 :

Система координат МСК-55, зона 2 Зона № 2

| Обозначение характерных точек границ | Содержатся в Едином государственном реестре недвижимости |   |           | Определены в ходе выполнения комплексных кадастровых работ |              |           | Метод определения координат | Формулы, примененные для расчета средней квадратической погрешности определения координат характерных точек (Mt), м, с подставленными в такие формулы значениями и итоговые (вычисленные) значения Mt, м |
|--------------------------------------|--|---|-----------|--|--------------|-----------|-----------------------------|--|
|                                      | координаты, м  |   | Радиус, м | координаты, м  |              | Радиус, м |                             |  |
|                                      | X  | Y | R         | X  | Y            | R         |                             |  |
| 1                                    | 2  | 3 | 4         | 5  | 6            | 7         | 8                           | 9  |
| н229О                                | —  | — | —         | 512 015,50   | 2 252 881,46 | —         | —                           | Mt   |
| н230О                                | —  | — | —         | 512 013,21   | 2 252 885,85 | —         |                             |  |
| н231О                                | —  | — | —         | 512 008,06   | 2 252 883,16 | —         |                             |  |
| н232О                                | —  | — | —         | 512 010,36   | 2 252 878,77 | —         |                             |  |
| н229О                                | —  | — | —         | 512 015,50   | 2 252 881,46 | —         |                             |  |

**2. Сведения о характеристиках объекта недвижимости с кадастровым номером** 73:19:083301:1052 :

| № п/п | Наименование характеристики | Значение характеристики |
|-------|-----------------------------|-------------------------|
|-------|-----------------------------|-------------------------|

| 1    | 2   | 3   |
|------|---|---|
| 1.   | Вид объекта недвижимости  | Здание  |
| 2.   | Ранее присвоенный государственный учетный номер (инвентарный) здания, сооружения, объекта незавершенного строительства  | Инвентарный номер нет, Условный номер 73-73-09/028/2007-188 |
| 3.   | Кадастровый номер земельного участка (земельных участков), в границах которого (которых) расположены здание, сооружение, объект незавершенного строительства                                      | 73:19:083301:92   |
| 4.   | Уникальный учетный номер кадастрового квартала, в границах которого расположены здание, сооружение, объект незавершенного строительства   | 73:19:083301  |
| 5.   | Адрес здания, сооружения, объекта незавершенного строительства  | —   |
| 5.1. | Сведения о местоположении здания, сооружения, объекта незавершенного строительства (при отсутствии адреса) в структурированном в соответствии с федеральной информационной адресной системой виде |   |
| 5.2. | Дополнительные сведения о местоположении  | Ульяновская область, г.Ульяновск, СНТ "Малинка", уч.68      |
| 6.   | Иные сведения   | —   |

**3. Пояснения к сведениям об объекте недвижимости с кадастровым номером** 73:19:083301:1052 :

1. —

**1. Сведения о характерных точках контура объекта недвижимости с кадастровым номером** 73:19:083301:1053 :

Система координат МСК-55, зона 2 Зона № 2

| Обозначение характерных точек границ | Содержатся в Едином государственном реестре недвижимости |   |           | Определены в ходе выполнения комплексных кадастровых работ |              |           | Метод определения координат | Формулы, примененные для расчета средней квадратической погрешности определения координат характерных точек (Mt), м, с подставленными в такие формулы значениями и итоговые (вычисленные) значения Mt, м |
|--------------------------------------|--|---|-----------|--|--------------|-----------|-----------------------------|--|
|                                      | координаты, м  |   | Радиус, м | координаты, м  |              | Радиус, м |                             |  |
|                                      | X  | Y | R         | X  | Y            | R         |                             |  |
| 1                                    | 2  | 3 | 4         | 5  | 6            | 7         | 8                           | 9  |
| н2330                                | —  | — | —         | 512 011,84   | 2 252 888,36 | —         | —                           | Mt   |
| н2340                                | —  | — | —         | 512 009,91   | 2 252 892,22 | —         |                             |  |
| н2350                                | —  | — | —         | 512 004,92   | 2 252 889,72 | —         |                             |  |
| н2360                                | —  | — | —         | 512 006,85   | 2 252 885,86 | —         |                             |  |



| 1     | 2 | 3 | 4 | 5          | 6            | 7 | 8 | 9  |
|-------|---|---|---|------------|--------------|---|---|----|
| н3400 | — | — | — | 511 951,71 | 2 252 833,95 | — | — | Мт |
| н3410 | — | — | — | 511 950,35 | 2 252 836,98 | — |   |    |
| н3420 | — | — | — | 511 945,65 | 2 252 834,87 | — |   |    |
| н3430 | — | — | — | 511 947,01 | 2 252 831,84 | — |   |    |
| н3400 | — | — | — | 511 951,71 | 2 252 833,95 | — |   |    |

**2. Сведения о характеристиках объекта недвижимости с кадастровым номером** 73:19:083301:1060 :

| № п/п | Наименование характеристики   | Значение характеристики                                     |
|-------|---|---|
| 1     | 2   | 3   |
| 1.    | Вид объекта недвижимости  | Здание  |
| 2.    | Ранее присвоенный государственный учетный номер (инвентарный) здания, сооружения, объекта незавершенного строительства  | Инвентарный номер нет, Условный номер 73-73-09/022/2007-221 |
| 3.    | Кадастровый номер земельного участка (земельных участков), в границах которого (которых) расположены здание, сооружение, объект незавершенного строительства                                      | 73:19:083301:107  |
| 4.    | Уникальный учетный номер кадастрового квартала, в границах которого расположены здание, сооружение, объект незавершенного строительства   | 73:19:083301  |
| 5.    | Адрес здания, сооружения, объекта незавершенного строительства  | —   |
| 5.1.  | Сведения о местоположении здания, сооружения, объекта незавершенного строительства (при отсутствии адреса) в структурированном в соответствии с федеральной информационной адресной системой виде |   |
| 5.2.  | Дополнительные сведения о местоположении  | Ульяновская область, г.Ульяновск, СНТ "Малинка", уч.83      |
| 6.    | Иные сведения   | —   |

**3. Пояснения к сведениям об объекте недвижимости с кадастровым номером** 73:19:083301:1060 :

|    |   |
|----|---|
| 1. | — |
|----|---|

**1. Сведения о характерных точках контура объекта недвижимости с кадастровым номером** 73:19:083301:1061 :

 Система координат МСК-55, зона 2 Зона № 2

| Обозначение характерных точек границ | Содержатся в Едином государственном реестре недвижимости |   |           | Определены в ходе выполнения комплексных кадастровых работ |              |           | Метод определения координат | Формулы, примененные для расчета средней квадратической погрешности определения координат характерных точек (Mt), м, с подставленными в такие формулы значениями и итоговые (вычисленные) значения Mt, м |
|--------------------------------------|--|---|-----------|--|--------------|-----------|-----------------------------|--|
|                                      | координаты, м  |   | Радиус, м | координаты, м  |              | Радиус, м |                             |  |
|                                      | X  | Y | R         | X  | Y            | R         |                             |  |
| 1                                    | 2  | 3 | 4         | 5  | 6            | 7         | 8                           | 9  |
| н3440                                | —  | — | —         | 511 944,39   | 2 252 848,38 | —         | —                           | Mt   |
| н3450                                | —  | — | —         | 511 942,90   | 2 252 851,53 | —         |                             |  |
| н3460                                | —  | — | —         | 511 937,39   | 2 252 848,92 | —         |                             |  |
| н3470                                | —  | — | —         | 511 938,88   | 2 252 845,77 | —         |                             |  |
| н3440                                | —  | — | —         | 511 944,39   | 2 252 848,38 | —         |                             |  |

**2. Сведения о характеристиках объекта недвижимости с кадастровым номером** 73:19:083301:1061 :

| № п/п | Наименование характеристики   | Значение характеристики                                     |
|-------|---|---|
| 1     | 2   | 3   |
| 1.    | Вид объекта недвижимости  | Здание  |
| 2.    | Ранее присвоенный государственный учетный номер (инвентарный) здания, сооружения, объекта незавершенного строительства  | Инвентарный номер нет, Условный номер 73-73-09/030/2008-236 |
| 3.    | Кадастровый номер земельного участка (земельных участков), в границах которого (которых) расположены здание, сооружение, объект незавершенного строительства                                      | 73:19:083301:108  |
| 4.    | Уникальный учетный номер кадастрового квартала, в границах которого расположены здание, сооружение, объект незавершенного строительства   | 73:19:083301  |
| 5.    | Адрес здания, сооружения, объекта незавершенного строительства  | —   |
| 5.1.  | Сведения о местоположении здания, сооружения, объекта незавершенного строительства (при отсутствии адреса) в структурированном в соответствии с федеральной информационной адресной системой виде |   |
| 5.2.  | Дополнительные сведения о местоположении  | Ульяновская область, г.Ульяновск, СНТ "Малинка", уч.84      |

|    |               |   |
|----|---------------|---|
| 1  | 2             | 3 |
| 6. | Иные сведения | — |

**3. Пояснения к сведениям об объекте недвижимости с кадастровым номером** 73:19:083301:1061 :

|    |   |
|----|---|
| 1. | — |
|----|---|

**1. Сведения о характерных точках контура объекта недвижимости с кадастровым номером** 73:19:083301:1062 :

|                   |                       |                 |
|-------------------|-----------------------|-----------------|
| Система координат | <u>МСК-55, зона 2</u> | Зона № <u>2</u> |
|-------------------|-----------------------|-----------------|

| Обозначение характерных точек границ | Содержатся в Едином государственном реестре недвижимости |   |           | Определены в ходе выполнения комплексных кадастровых работ |              |           | Метод определения координат | Формулы, примененные для расчета средней квадратической погрешности определения координат характерных точек (Mt), м, с подставленными в такие формулы значениями и итоговые (вычисленные) значения Mt, м |
|--------------------------------------|--|---|-----------|--|--------------|-----------|-----------------------------|--|
|                                      | координаты, м  |   | Радиус, м | координаты, м  |              | Радиус, м |                             |  |
|                                      | X  | Y | R         | X  | Y            | R         |                             |  |
| 1                                    | 2  | 3 | 4         | 5  | 6            | 7         | 8                           | 9  |
| н348О                                | —  | — | —         | 511 937,46   | 2 252 862,63 | —         | —                           | Mt   |
| н349О                                | —  | — | —         | 511 935,84   | 2 252 865,95 | —         |                             |  |
| н350О                                | —  | — | —         | 511 931,00   | 2 252 863,59 | —         |                             |  |
| н351О                                | —  | — | —         | 511 932,62   | 2 252 860,27 | —         |                             |  |
| н348О                                | —  | — | —         | 511 937,46   | 2 252 862,63 | —         |                             |  |

**2. Сведения о характеристиках объекта недвижимости с кадастровым номером** 73:19:083301:1062 :

| № п/п | Наименование характеристики  | Значение характеристики                                     |
|-------|--|---|
| 1     | 2  | 3   |
| 1.    | Вид объекта недвижимости   | Здание  |
| 2.    | Ранее присвоенный государственный учетный номер (инвентарный) здания, сооружения, объекта незавершенного строительства                                       | Инвентарный номер нет, Условный номер 73-73-09/002/2009-036 |
| 3.    | Кадастровый номер земельного участка (земельных участков), в границах которого (которых) расположены здание, сооружение, объект незавершенного строительства | 73:19:083301:432  |
| 4.    | Уникальный учетный номер кадастрового квартала, в границах которого расположены здание, сооружение, объект незавершенного строительства                      | 73:19:083301  |

|      |   |  |
|------|---|--|
| 1    | 2   | 3  |
| 5.   | Адрес здания, сооружения, объекта незавершенного строительства  | —  |
| 5.1. | Сведения о местоположении здания, сооружения, объекта незавершенного строительства (при отсутствии адреса) в структурированном в соответствии с федеральной информационной адресной системой виде |  |
| 5.2. | Дополнительные сведения о местоположении  | Ульяновская область, г.Ульяновск, СНТ "Малинка", уч.85 |
| 6.   | Иные сведения   | —  |

**3. Пояснения к сведениям об объекте недвижимости с кадастровым номером 73:19:083301:1062 :**

|    |   |
|----|---|
| 1. | — |
|----|---|

**1. Сведения о характерных точках контура объекта недвижимости с кадастровым номером 73:19:083301:1064 :**

|                   |                       |                 |
|-------------------|-----------------------|-----------------|
| Система координат | <u>МСК-55, зона 2</u> | Зона № <u>2</u> |
|-------------------|-----------------------|-----------------|

| Обозначение характерных точек границ | Содержатся в Едином государственном реестре недвижимости |   |           | Определены в ходе выполнения комплексных кадастровых работ |              |           | Метод определения координат | Формулы, примененные для расчета средней квадратической погрешности определения координат характерных точек (Mt), м, с подставленными в такие формулы значениями и итоговые (вычисленные) значения Mt, м |
|--------------------------------------|--|---|-----------|--|--------------|-----------|-----------------------------|--|
|                                      | координаты, м  |   | Радиус, м | координаты, м  |              | Радиус, м |                             |  |
|                                      | X  | Y | R         | X  | Y            | R         |                             |  |
| 1                                    | 2  | 3 | 4         | 5  | 6            | 7         | 8                           | 9  |
| н21О                                 | —  | — | —         | 511 925,29   | 2 252 794,64 | —         | —                           | Mt   |
| н22О                                 | —  | — | —         | 511 929,38   | 2 252 797,05 | —         |                             |  |
| н23О                                 | —  | — | —         | 511 926,68   | 2 252 801,63 | —         |                             |  |
| н24О                                 | —  | — | —         | 511 922,59   | 2 252 799,22 | —         |                             |  |
| н21О                                 | —  | — | —         | 511 925,29   | 2 252 794,64 | —         |                             |  |

**2. Сведения о характеристиках объекта недвижимости с кадастровым номером 73:19:083301:1064 :**

| № п/п | Наименование характеристики  | Значение характеристики                                     |
|-------|--|---|
| 1     | 2  | 3   |
| 1.    | Вид объекта недвижимости   | Здание  |
| 2.    | Ранее присвоенный государственный учетный номер (инвентарный) здания, сооружения, объекта незавершенного строительства | Инвентарный номер нет, Условный номер 73-73-09/028/2007-348 |



| 1    | 2   | 3  |
|------|---|--|
| 3.   | Кадастровый номер земельного участка (земельных участков), в границах которого (которых) расположены здание, сооружение, объект незавершенного строительства                                      | 73:19:083301:113                                       |
| 4.   | Уникальный учетный номер кадастрового квартала, в границах которого расположены здание, сооружение, объект незавершенного строительства   | 73:19:083301   |
| 5.   | Адрес здания, сооружения, объекта незавершенного строительства  | —  |
| 5.1. | Сведения о местоположении здания, сооружения, объекта незавершенного строительства (при отсутствии адреса) в структурированном в соответствии с федеральной информационной адресной системой виде |  |
| 5.2. | Дополнительные сведения о местоположении  | Ульяновская область, г.Ульяновск, СНТ "Малинка", уч.92 |
| 6.   | Иные сведения   | —  |

**3. Пояснения к сведениям об объекте недвижимости с кадастровым номером** 73:19:083301:1064 :

|    |   |
|----|---|
| 1. | — |
|----|---|

**1. Сведения о характерных точках контура объекта недвижимости с кадастровым номером** 73:19:083301:1069 :

Система координат МСК-55, зона 2 Зона № 2

| Обозначение характерных точек границ | Содержатся в Едином государственном реестре недвижимости |   |           | Определены в ходе выполнения комплексных кадастровых работ |              |           | Метод определения координат | Формулы, примененные для расчета средней квадратической погрешности определения координат характерных точек (Mt), м, с подставленными в такие формулы значениями и итоговые (вычисленные) значения Mt, м |
|--------------------------------------|--|---|-----------|--|--------------|-----------|-----------------------------|--|
|                                      | координаты, м  |   | Радиус, м | координаты, м  |              | Радиус, м |                             |  |
|                                      | X  | Y | R         | X  | Y            | R         |                             |  |
| 1                                    | 2  | 3 | 4         | 5  | 6            | 7         | 8                           | 9  |
| н14040                               | —  | — | —         | 511 655,24   | 2 252 724,95 | —         | —                           | Mt   |
| н14050                               | —  | — | —         | 511 653,31   | 2 252 729,01 | —         |                             |  |
| н14060                               | —  | — | —         | 511 648,79   | 2 252 726,86 | —         |                             |  |
| н14070                               | —  | — | —         | 511 650,72   | 2 252 722,80 | —         |                             |  |
| н14040                               | —  | — | —         | 511 655,24   | 2 252 724,95 | —         |                             |  |

**2. Сведения о характеристиках объекта недвижимости с кадастровым номером** 73:19:083301:1069 :

| № п/п | Наименование характеристики | Значение характеристики |
|-------|-----------------------------|-------------------------|
|-------|-----------------------------|-------------------------|

| 1    | 2   | 3  |
|------|---|--|
| 1.   | Вид объекта недвижимости  | Здание   |
| 2.   | Ранее присвоенный государственный учетный номер (инвентарный) здания, сооружения, объекта незавершенного строительства  | Инвентарный номер 23062, Условный номер 73:19:083301:0024:0230620195 |
| 3.   | Кадастровый номер земельного участка (земельных участков), в границах которого (которых) расположены здание, сооружение, объект незавершенного строительства                                      | 73:19:083301:24  |
| 4.   | Уникальный учетный номер кадастрового квартала, в границах которого расположены здание, сооружение, объект незавершенного строительства   | 73:19:083301   |
| 5.   | Адрес здания, сооружения, объекта незавершенного строительства  | —  |
| 5.1. | Сведения о местоположении здания, сооружения, объекта незавершенного строительства (при отсутствии адреса) в структурированном в соответствии с федеральной информационной адресной системой виде |  |
| 5.2. | Дополнительные сведения о местоположении  | Ульяновская область, г. Ульяновск, снт Малинка, уч. 195              |
| 6.   | Иные сведения   | —  |

**3. Пояснения к сведениям об объекте недвижимости с кадастровым номером** 73:19:083301:1069 :

1. —

**1. Сведения о характерных точках контура объекта недвижимости с кадастровым номером** 73:19:083301:1071 :

Система координат МСК-55, зона 2 Зона № 2

| Обозначение характерных точек границ | Содержатся в Едином государственном реестре недвижимости |   |           | Определены в ходе выполнения комплексных кадастровых работ |              |           | Метод определения координат | Формулы, примененные для расчета средней квадратической погрешности определения координат характерных точек (Mt), м, с подставленными в такие формулы значениями и итоговые (вычисленные) значения Mt, м |
|--------------------------------------|--|---|-----------|--|--------------|-----------|-----------------------------|--|
|                                      | координаты, м  |   | Радиус, м | координаты, м  |              | Радиус, м |                             |  |
|                                      | X  | Y | R         | X  | Y            | R         |                             |  |
| 1                                    | 2  | 3 | 4         | 5  | 6            | 7         | 8                           | 9  |
| n1488O                               | —  | — | —         | 511 502,73   | 2 252 604,12 | —         | —                           | Mt   |
| n1489O                               | —  | — | —         | 511 501,14   | 2 252 607,53 | —         |                             |  |
| n1490O                               | —  | — | —         | 511 495,98   | 2 252 605,13 | —         |                             |  |
| n1491O                               | —  | — | —         | 511 497,56   | 2 252 601,72 | —         |                             |  |



| 1      | 2 | 3 | 4 | 5          | 6            | 7 | 8 | 9  |
|--------|---|---|---|------------|--------------|---|---|----|
| н14920 | — | — | — | 511 459,33 | 2 252 611,79 | — | — | Mt |
| н14930 | — | — | — | 511 457,27 | 2 252 615,98 | — |   |    |
| н14940 | — | — | — | 511 453,56 | 2 252 614,15 | — |   |    |
| н14950 | — | — | — | 511 455,62 | 2 252 609,96 | — |   |    |
| н14920 | — | — | — | 511 459,33 | 2 252 611,79 | — |   |    |

**2. Сведения о характеристиках объекта недвижимости с кадастровым номером** 73:19:083301:1072 :

| № п/п | Наименование характеристики   | Значение характеристики                                     |
|-------|---|---|
| 1     | 2   | 3   |
| 1.    | Вид объекта недвижимости  | Здание  |
| 2.    | Ранее присвоенный государственный учетный номер (инвентарный) здания, сооружения, объекта незавершенного строительства  | Инвентарный номер нет, Условный номер 73-73-09/017/2007-139 |
| 3.    | Кадастровый номер земельного участка (земельных участков), в границах которого (которых) расположены здание, сооружение, объект незавершенного строительства                                      | 73:19:083301:272  |
| 4.    | Уникальный учетный номер кадастрового квартала, в границах которого расположены здание, сооружение, объект незавершенного строительства   | 73:19:083301  |
| 5.    | Адрес здания, сооружения, объекта незавершенного строительства  | —   |
| 5.1.  | Сведения о местоположении здания, сооружения, объекта незавершенного строительства (при отсутствии адреса) в структурированном в соответствии с федеральной информационной адресной системой виде |   |
| 5.2.  | Дополнительные сведения о местоположении  | Ульяновская область, г. Ульяновск, снт Малинка, уч. 264     |
| 6.    | Иные сведения   | —   |

**3. Пояснения к сведениям об объекте недвижимости с кадастровым номером** 73:19:083301:1072 :

|    |   |
|----|---|
| 1. | — |
|----|---|

**1. Сведения о характерных точках контура объекта недвижимости с кадастровым номером** 73:19:083301:1081 :

| Система координат                    |  | МСК-55, зона 2 |           |  |              |           | Зона № <u>2</u>             |  |
|--------------------------------------|--|----------------|-----------|--|--------------|-----------|-----------------------------|--|
| Обозначение характерных точек границ | Содержатся в Едином государственном реестре недвижимости |                |           | Определены в ходе выполнения комплексных кадастровых работ |              |           | Метод определения координат | Формулы, примененные для расчета средней квадратической погрешности определения координат характерных точек (Mt), м, с подставленными в такие формулы значениями и итоговые (вычисленные) значения Mt, м |
|                                      | координаты, м  |                | Радиус, м | координаты, м  |              | Радиус, м |                             |  |
|                                      | X  | Y              | R         | X  | Y            | R         |                             |  |
| 1                                    | 2  | 3              | 4         | 5  | 6            | 7         | 8                           | 9  |
| н14480                               | —  | —              | —         | 511 586,22   | 2 252 689,53 | —         | —                           | Mt   |
| н14490                               | —  | —              | —         | 511 583,70   | 2 252 694,59 | —         |                             |  |
| н14500                               | —  | —              | —         | 511 579,38   | 2 252 692,44 | —         |                             |  |
| н14510                               | —  | —              | —         | 511 581,89   | 2 252 687,38 | —         |                             |  |
| н14480                               | —  | —              | —         | 511 586,22   | 2 252 689,53 | —         |                             |  |

**2. Сведения о характеристиках объекта недвижимости с кадастровым номером** 73:19:083301:1081 :

| № п/п | Наименование характеристики   | Значение характеристики  |
|-------|---|--|
| 1     | 2   | 3  |
| 1.    | Вид объекта недвижимости  | Здание   |
| 2.    | Ранее присвоенный государственный учетный номер (инвентарный) здания, сооружения, объекта незавершенного строительства  | Инвентарный номер Отсутствует, Условный номер 73:19:083303:0026:0230620224 |
| 3.    | Кадастровый номер земельного участка (земельных участков), в границах которого (которых) расположены здание, сооружение, объект незавершенного строительства                                      | 73:19:083301:231   |
| 4.    | Уникальный учетный номер кадастрового квартала, в границах которого расположены здание, сооружение, объект незавершенного строительства   | 73:19:083301   |
| 5.    | Адрес здания, сооружения, объекта незавершенного строительства  | —  |
| 5.1.  | Сведения о местоположении здания, сооружения, объекта незавершенного строительства (при отсутствии адреса) в структурированном в соответствии с федеральной информационной адресной системой виде |  |
| 5.2.  | Дополнительные сведения о местоположении  | Ульяновская область, г. Ульяновск, снт Малинка, уч. 224                    |

|    |               |   |
|----|---------------|---|
| 1  | 2             | 3 |
| 6. | Иные сведения | — |

**3. Пояснения к сведениям об объекте недвижимости с кадастровым номером** 73:19:083301:1081 :

|    |   |
|----|---|
| 1. | — |
|----|---|

**1. Сведения о характерных точках контура объекта недвижимости с кадастровым номером** 73:19:083301:1082 :

|                   |                       |                 |
|-------------------|-----------------------|-----------------|
| Система координат | <u>МСК-55, зона 2</u> | Зона № <u>2</u> |
|-------------------|-----------------------|-----------------|

| Обозначение характерных точек границ | Содержатся в Едином государственном реестре недвижимости |   |           | Определены в ходе выполнения комплексных кадастровых работ |              |           | Метод определения координат | Формулы, примененные для расчета средней квадратической погрешности определения координат характерных точек (Mt), м, с подставленными в такие формулы значениями и итоговые (вычисленные) значения Mt, м |
|--------------------------------------|--|---|-----------|--|--------------|-----------|-----------------------------|--|
|                                      | координаты, м  |   | Радиус, м | координаты, м  |              | Радиус, м |                             |  |
|                                      | X  | Y | R         | X  | Y            | R         |                             |  |
| 1                                    | 2  | 3 | 4         | 5  | 6            | 7         | 8                           | 9  |
| n1684O                               | —  | — | —         | 511 050,01   | 2 252 431,06 | —         | —                           | Mt   |
| n1685O                               | —  | — | —         | 511 048,22   | 2 252 434,62 | —         |                             |  |
| n1686O                               | —  | — | —         | 511 045,41   | 2 252 433,20 | —         |                             |  |
| n1687O                               | —  | — | —         | 511 047,20   | 2 252 429,64 | —         |                             |  |
| n1684O                               | —  | — | —         | 511 050,01   | 2 252 431,06 | —         |                             |  |

**2. Сведения о характеристиках объекта недвижимости с кадастровым номером** 73:19:083301:1082 :

| № п/п | Наименование характеристики  | Значение характеристики   |
|-------|--|---|
| 1     | 2  | 3   |
| 1.    | Вид объекта недвижимости   | Здание  |
| 2.    | Ранее присвоенный государственный учетный номер (инвентарный) здания, сооружения, объекта незавершенного строительства                                       | Инвентарный номер 23062, Инвентарный номер Отсутствует, Условный номер 73:19:083305:21:0230620417 |
| 3.    | Кадастровый номер земельного участка (земельных участков), в границах которого (которых) расположены здание, сооружение, объект незавершенного строительства | 73:19:083301:413  |
| 4.    | Уникальный учетный номер кадастрового квартала, в границах которого расположены здание, сооружение, объект незавершенного строительства                      | 73:19:083301  |

|      |   |   |
|------|---|---|
| 1    | 2   | 3   |
| 5.   | Адрес здания, сооружения, объекта незавершенного строительства  | —   |
| 5.1. | Сведения о местоположении здания, сооружения, объекта незавершенного строительства (при отсутствии адреса) в структурированном в соответствии с федеральной информационной адресной системой виде |   |
| 5.2. | Дополнительные сведения о местоположении  | Ульяновская область, г. Ульяновск, снт Малинка, уч. 417 |
| 6.   | Иные сведения   | —   |

**3. Пояснения к сведениям об объекте недвижимости с кадастровым номером** 73:19:083301:1082 :

|    |   |
|----|---|
| 1. | — |
|----|---|

**1. Сведения о характерных точках контура объекта недвижимости с кадастровым номером** 73:19:083301:1089 :

|                   |                       |        |          |
|-------------------|-----------------------|--------|----------|
| Система координат | <u>МСК-55, зона 2</u> | Зона № | <u>2</u> |
|-------------------|-----------------------|--------|----------|

| Обозначение характерных точек границ | Содержатся в Едином государственном реестре недвижимости |   |           | Определены в ходе выполнения комплексных кадастровых работ |              |           | Метод определения координат | Формулы, примененные для расчета средней квадратической погрешности определения координат характерных точек (Mt), м, с подставленными в такие формулы значениями и итоговые (вычисленные) значения Mt, м |
|--------------------------------------|--|---|-----------|--|--------------|-----------|-----------------------------|--|
|                                      | координаты, м  |   | Радиус, м | координаты, м  |              | Радиус, м |                             |  |
|                                      | X  | Y | R         | X  | Y            | R         |                             |  |
| 1                                    | 2  | 3 | 4         | 5  | 6            | 7         | 8                           | 9  |
| n1672O                               | —  | — | —         | 511 105,19   | 2 252 397,43 | —         | —                           | Mt   |
| n1673O                               | —  | — | —         | 511 103,48   | 2 252 401,28 | —         |                             |  |
| n1674O                               | —  | — | —         | 511 099,05   | 2 252 399,32 | —         |                             |  |
| n1675O                               | —  | — | —         | 511 100,75   | 2 252 395,47 | —         |                             |  |
| n1672O                               | —  | — | —         | 511 105,19   | 2 252 397,43 | —         |                             |  |

**2. Сведения о характеристиках объекта недвижимости с кадастровым номером** 73:19:083301:1089 :

| № п/п | Наименование характеристики  | Значение характеристики |
|-------|--|-------------------------|
| 1     | 2  | 3                       |
| 1.    | Вид объекта недвижимости   | Здание                  |
| 2.    | Ранее присвоенный государственный учетный номер (инвентарный) здания, сооружения, объекта незавершенного строительства | —                       |

| 1    | 2   | 3   |
|------|---|---|
| 3.   | Кадастровый номер земельного участка (земельных участков), в границах которого (которых) расположены здание, сооружение, объект незавершенного строительства                                      | 73:19:083301:403  |
| 4.   | Уникальный учетный номер кадастрового квартала, в границах которого расположены здание, сооружение, объект незавершенного строительства   | 73:19:083301  |
| 5.   | Адрес здания, сооружения, объекта незавершенного строительства  | —   |
| 5.1. | Сведения о местоположении здания, сооружения, объекта незавершенного строительства (при отсутствии адреса) в структурированном в соответствии с федеральной информационной адресной системой виде |   |
| 5.2. | Дополнительные сведения о местоположении  | Ульяновская область, г. Ульяновск, с/т Малинка, уч. 407 |
| 6.   | Иные сведения   | —   |

**3. Пояснения к сведениям об объекте недвижимости с кадастровым номером** 73:19:083301:1089 :

|    |   |
|----|---|
| 1. | — |
|----|---|

**1. Сведения о характерных точках контура объекта недвижимости с кадастровым номером** 73:19:083301:1090 :

Система координат МСК-55, зона 2 Зона № 2

| Обозначение характерных точек границ | Содержатся в Едином государственном реестре недвижимости |   |           | Определены в ходе выполнения комплексных кадастровых работ |              |           | Метод определения координат | Формулы, примененные для расчета средней квадратической погрешности определения координат характерных точек (Mt), м, с подставленными в такие формулы значениями и итоговые (вычисленные) значения Mt, м |
|--------------------------------------|--|---|-----------|--|--------------|-----------|-----------------------------|--|
|                                      | координаты, м  |   | Радиус, м | координаты, м  |              | Радиус, м |                             |  |
|                                      | X  | Y | R         | X  | Y            | R         |                             |  |
| 1                                    | 2  | 3 | 4         | 5  | 6            | 7         | 8                           | 9  |
| н14280                               | —  | — | —         | 511 643,43   | 2 252 653,67 | —         | —                           | Mt   |
| н14290                               | —  | — | —         | 511 640,70   | 2 252 659,54 | —         |                             |  |
| н14300                               | —  | — | —         | 511 633,68   | 2 252 656,28 | —         |                             |  |
| н14310                               | —  | — | —         | 511 636,42   | 2 252 650,40 | —         |                             |  |
| н14280                               | —  | — | —         | 511 643,43   | 2 252 653,67 | —         |                             |  |

**2. Сведения о характеристиках объекта недвижимости с кадастровым номером** 73:19:083301:1090 :

| № п/п | Наименование характеристики | Значение характеристики |
|-------|-----------------------------|-------------------------|
|-------|-----------------------------|-------------------------|



| 1    | 2   | 3  |
|------|---|--|
| 1.   | Вид объекта недвижимости  | Здание   |
| 2.   | Ранее присвоенный государственный учетный номер (инвентарный) здания, сооружения, объекта незавершенного строительства  | —  |
| 3.   | Кадастровый номер земельного участка (земельных участков), в границах которого (которых) расположены здание, сооружение, объект незавершенного строительства                                      | 73:19:083301:220   |
| 4.   | Уникальный учетный номер кадастрового квартала, в границах которого расположены здание, сооружение, объект незавершенного строительства   | 73:19:083301   |
| 5.   | Адрес здания, сооружения, объекта незавершенного строительства  | —  |
| 5.1. | Сведения о местоположении здания, сооружения, объекта незавершенного строительства (при отсутствии адреса) в структурированном в соответствии с федеральной информационной адресной системой виде |  |
| 5.2. | Дополнительные сведения о местоположении  | Ульяновская область, г. Ульяновск, с/т "Малинка", д. 212 |
| 6.   | Иные сведения   | —  |

**3. Пояснения к сведениям об объекте недвижимости с кадастровым номером** 73:19:083301:1090 :

1. —

**1. Сведения о характерных точках контура объекта недвижимости с кадастровым номером** 73:19:083301:1092 :

Система координат МСК-55, зона 2 Зона № 2

| Обозначение характерных точек границ | Содержатся в Едином государственном реестре недвижимости |   |           | Определены в ходе выполнения комплексных кадастровых работ |              |           | Метод определения координат | Формулы, примененные для расчета средней квадратической погрешности определения координат характерных точек (Mt), м, с подставленными в такие формулы значениями и итоговые (вычисленные) значения Mt, м |
|--------------------------------------|--|---|-----------|--|--------------|-----------|-----------------------------|--|
|                                      | координаты, м  |   | Радиус, м | координаты, м  |              | Радиус, м |                             |  |
|                                      | X  | Y | R         | X  | Y            | R         |                             |  |
| 1                                    | 2  | 3 | 4         | 5  | 6            | 7         | 8                           | 9  |
| n1444O                               | —  | — | —         | 511 591,71   | 2 252 677,43 | —         | —                           | Mt   |
| n1445O                               | —  | — | —         | 511 590,13   | 2 252 680,64 | —         |                             |  |
| n1446O                               | —  | — | —         | 511 585,71   | 2 252 678,47 | —         |                             |  |
| n1447O                               | —  | — | —         | 511 587,29   | 2 252 675,26 | —         |                             |  |



| 1      | 2 | 3 | 4 | 5          | 6            | 7 | 8 | 9  |
|--------|---|---|---|------------|--------------|---|---|----|
| н16920 | — | — | — | 511 847,42 | 2 252 781,47 | — | — | Мт |
| н16930 | — | — | — | 511 845,18 | 2 252 786,32 | — |   |    |
| н16940 | — | — | — | 511 837,54 | 2 252 782,80 | — |   |    |
| н16950 | — | — | — | 511 839,78 | 2 252 777,94 | — |   |    |
| н16920 | — | — | — | 511 847,42 | 2 252 781,47 | — |   |    |

**2. Сведения о характеристиках объекта недвижимости с кадастровым номером** 73:19:083301:1094 :

| № п/п | Наименование характеристики   | Значение характеристики                                    |
|-------|---|--|
| 1     | 2   | 3  |
| 1.    | Вид объекта недвижимости  | Здание   |
| 2.    | Ранее присвоенный государственный учетный номер (инвентарный) здания, сооружения, объекта незавершенного строительства  | Условный номер 73/001/044/2015-329                         |
| 3.    | Кадастровый номер земельного участка (земельных участков), в границах которого (которых) расположены здание, сооружение, объект незавершенного строительства                                      | 73:19:083301:140   |
| 4.    | Уникальный учетный номер кадастрового квартала, в границах которого расположены здание, сооружение, объект незавершенного строительства   | 73:19:083301   |
| 5.    | Адрес здания, сооружения, объекта незавершенного строительства  | —  |
| 5.1.  | Сведения о местоположении здания, сооружения, объекта незавершенного строительства (при отсутствии адреса) в структурированном в соответствии с федеральной информационной адресной системой виде |  |
| 5.2.  | Дополнительные сведения о местоположении  | обл. Ульяновская, г. Ульяновск, СНТ "Малинка", участок 123 |
| 6.    | Иные сведения   | —  |

**3. Пояснения к сведениям об объекте недвижимости с кадастровым номером** 73:19:083301:1094 :

|    |   |
|----|---|
| 1. | — |
|----|---|

**1. Сведения о характерных точках контура объекта недвижимости с кадастровым номером** 73:19:083301:1095 :

| Система координат                    |  | МСК-55, зона 2 |           |  |              |           | Зона № <u>2</u>             |  |
|--------------------------------------|--|----------------|-----------|--|--------------|-----------|-----------------------------|--|
| Обозначение характерных точек границ | Содержатся в Едином государственном реестре недвижимости |                |           | Определены в ходе выполнения комплексных кадастровых работ |              |           | Метод определения координат | Формулы, примененные для расчета средней квадратической погрешности определения координат характерных точек (Mt), м, с подставленными в такие формулы значениями и итоговые (вычисленные) значения Mt, м |
|                                      | координаты, м  |                | Радиус, м | координаты, м  |              | Радиус, м |                             |  |
|                                      | X  | Y              | R         | X  | Y            | R         |                             |  |
| 1                                    | 2  | 3              | 4         | 5  | 6            | 7         | 8                           | 9  |
| н1696О                               | —  | —              | —         | 511 856,66   | 2 252 785,75 | —         | —                           | Mt   |
| н1697О                               | —  | —              | —         | 511 854,34   | 2 252 790,79 | —         |                             |  |
| н1698О                               | —  | —              | —         | 511 845,73   | 2 252 786,82 | —         |                             |  |
| н1699О                               | —  | —              | —         | 511 848,06   | 2 252 781,77 | —         |                             |  |
| н1696О                               | —  | —              | —         | 511 856,66   | 2 252 785,75 | —         |                             |  |

**2. Сведения о характеристиках объекта недвижимости с кадастровым номером** 73:19:083301:1095 :

| № п/п | Наименование характеристики   | Значение характеристики                                       |
|-------|---|---|
| 1     | 2   | 3   |
| 1.    | Вид объекта недвижимости  | Здание  |
| 2.    | Ранее присвоенный государственный учетный номер (инвентарный) здания, сооружения, объекта незавершенного строительства  | Условный номер 73/001/043/2015-375                            |
| 3.    | Кадастровый номер земельного участка (земельных участков), в границах которого (которых) расположены здание, сооружение, объект незавершенного строительства                                      | 73:19:083301:140  |
| 4.    | Уникальный учетный номер кадастрового квартала, в границах которого расположены здание, сооружение, объект незавершенного строительства   | 73:19:083301  |
| 5.    | Адрес здания, сооружения, объекта незавершенного строительства  | —   |
| 5.1.  | Сведения о местоположении здания, сооружения, объекта незавершенного строительства (при отсутствии адреса) в структурированном в соответствии с федеральной информационной адресной системой виде |   |
| 5.2.  | Дополнительные сведения о местоположении  | Ульяновская область, г. Ульяновск, СНТ "Малинка", участок 123 |

|    |               |   |
|----|---------------|---|
| 1  | 2             | 3 |
| 6. | Иные сведения | — |

**3. Пояснения к сведениям об объекте недвижимости с кадастровым номером** 73:19:083301:1095 :

|    |   |
|----|---|
| 1. | — |
|----|---|

**1. Сведения о характерных точках контура объекта недвижимости с кадастровым номером** 73:19:083301:1096 :

|                   |                       |                 |
|-------------------|-----------------------|-----------------|
| Система координат | <u>МСК-55, зона 2</u> | Зона № <u>2</u> |
|-------------------|-----------------------|-----------------|

| Обозначение характерных точек границ | Содержатся в Едином государственном реестре недвижимости |   |           | Определены в ходе выполнения комплексных кадастровых работ |              |           | Метод определения координат | Формулы, примененные для расчета средней квадратической погрешности определения координат характерных точек (Mt), м, с подставленными в такие формулы значениями и итоговые (вычисленные) значения Mt, м |
|--------------------------------------|--|---|-----------|--|--------------|-----------|-----------------------------|--|
|                                      | координаты, м  |   | Радиус, м | координаты, м  |              | Радиус, м |                             |  |
|                                      | X  | Y | R         | X  | Y            | R         |                             |  |
| 1                                    | 2  | 3 | 4         | 5  | 6            | 7         | 8                           | 9  |
| н17000                               | —  | — | —         | 511 855,61   | 2 252 774,84 | —         | —                           | Mt   |
| н17010                               | —  | — | —         | 511 854,01   | 2 252 778,30 | —         |                             |  |
| н17020                               | —  | — | —         | 511 848,73   | 2 252 775,86 | —         |                             |  |
| н17030                               | —  | — | —         | 511 850,32   | 2 252 772,40 | —         |                             |  |
| н17000                               | —  | — | —         | 511 855,61   | 2 252 774,84 | —         |                             |  |

**2. Сведения о характеристиках объекта недвижимости с кадастровым номером** 73:19:083301:1096 :

| № п/п | Наименование характеристики  | Значение характеристики            |
|-------|--|------------------------------------|
| 1     | 2  | 3                                  |
| 1.    | Вид объекта недвижимости   | Здание                             |
| 2.    | Ранее присвоенный государственный учетный номер (инвентарный) здания, сооружения, объекта незавершенного строительства                                       | Условный номер 73/001/043/2015-374 |
| 3.    | Кадастровый номер земельного участка (земельных участков), в границах которого (которых) расположены здание, сооружение, объект незавершенного строительства | 73:19:083301:140                   |
| 4.    | Уникальный учетный номер кадастрового квартала, в границах которого расположены здание, сооружение, объект незавершенного строительства                      | 73:19:083301                       |

| 1    | 2   | 3  |
|------|---|--|
| 5.   | Адрес здания, сооружения, объекта незавершенного строительства  | —  |
| 5.1. | Сведения о местоположении здания, сооружения, объекта незавершенного строительства (при отсутствии адреса) в структурированном в соответствии с федеральной информационной адресной системой виде |  |
| 5.2. | Дополнительные сведения о местоположении  | обл. Ульяновская, г. Ульяновск, СНТ "Малинка", участок 123 |
| 6.   | Иные сведения   | —  |

**3. Пояснения к сведениям об объекте недвижимости с кадастровым номером 73:19:083301:1096 :**

|    |   |
|----|---|
| 1. | — |
|----|---|

**1. Сведения о характерных точках контура объекта недвижимости с кадастровым номером 73:19:083301:1098 :**

|                   |                       |                 |
|-------------------|-----------------------|-----------------|
| Система координат | <u>МСК-55, зона 2</u> | Зона № <u>2</u> |
|-------------------|-----------------------|-----------------|

| Обозначение характерных точек границ | Содержатся в Едином государственном реестре недвижимости |   |           | Определены в ходе выполнения комплексных кадастровых работ |              |           | Метод определения координат | Формулы, примененные для расчета средней квадратической погрешности определения координат характерных точек (Mt), м, с подставленными в такие формулы значениями и итоговые (вычисленные) значения Mt, м |
|--------------------------------------|--|---|-----------|--|--------------|-----------|-----------------------------|--|
|                                      | координаты, м  |   | Радиус, м | координаты, м  |              | Радиус, м |                             |  |
|                                      | X  | Y | R         | X  | Y            | R         |                             |  |
| 1                                    | 2  | 3 | 4         | 5  | 6            | 7         | 8                           | 9  |
| н7040                                | —  | — | —         | 511 612,66   | 2 252 799,74 | —         | —                           | Mt   |
| н7050                                | —  | — | —         | 511 617,64   | 2 252 802,27 | —         |                             |  |
| н7060                                | —  | — | —         | 511 615,79   | 2 252 805,92 | —         |                             |  |
| н7070                                | —  | — | —         | 511 610,81   | 2 252 803,40 | —         |                             |  |
| н7040                                | —  | — | —         | 511 612,66   | 2 252 799,74 | —         |                             |  |

**2. Сведения о характеристиках объекта недвижимости с кадастровым номером 73:19:083301:1098 :**

| № п/п | Наименование характеристики  | Значение характеристики  |
|-------|--|--|
| 1     | 2  | 3  |
| 1.    | Вид объекта недвижимости   | Здание   |
| 2.    | Ранее присвоенный государственный учетный номер (инвентарный) здания, сооружения, объекта незавершенного строительства | Инвентарный номер 023102, Кадастровый номер 73:19:083201:1387, Кадастровый номер 73:19:083205:0070:0231020466, Условный номер 73:19:083205:0070:0231020466 |

| 1    | 2   | 3  |
|------|---|--|
| 3.   | Кадастровый номер земельного участка (земельных участков), в границах которого (которых) расположены здание, сооружение, объект незавершенного строительства                                      | 73:19:083201:17  |
| 4.   | Уникальный учетный номер кадастрового квартала, в границах которого расположены здание, сооружение, объект незавершенного строительства   | 73:19:083201   |
| 5.   | Адрес здания, сооружения, объекта незавершенного строительства  | —  |
| 5.1. | Сведения о местоположении здания, сооружения, объекта незавершенного строительства (при отсутствии адреса) в структурированном в соответствии с федеральной информационной адресной системой виде |  |
| 5.2. | Дополнительные сведения о местоположении  | Ульяновская область, г. Ульяновск, р-н Ленинский, снт "Черемушки", участок № 466 |
| 6.   | Иные сведения   | —  |

**3. Пояснения к сведениям об объекте недвижимости с кадастровым номером** 73:19:083301:1098 :

|    |   |
|----|---|
| 1. | — |
|----|---|

**1. Сведения о характерных точках контура объекта недвижимости с кадастровым номером** 73:19:083301:1101 :

Система координат МСК-55, зона 2 Зона № 2

| Обозначение характерных точек границ | Содержатся в Едином государственном реестре недвижимости |   |           | Определены в ходе выполнения комплексных кадастровых работ |              |           | Метод определения координат | Формулы, примененные для расчета средней квадратической погрешности определения координат характерных точек (Mt), м, с подставленными в такие формулы значениями и итоговые (вычисленные) значения Mt, м |
|--------------------------------------|--|---|-----------|--|--------------|-----------|-----------------------------|--|
|                                      | координаты, м  |   | Радиус, м | координаты, м  |              | Радиус, м |                             |  |
|                                      | X  | Y | R         | X  | Y            | R         |                             |  |
| 1                                    | 2  | 3 | 4         | 5  | 6            | 7         | 8                           | 9  |
| н1604O                               | —  | — | —         | 511 233,22   | 2 252 518,70 | —         | —                           | Mt   |
| н1605O                               | —  | — | —         | 511 231,04   | 2 252 523,65 | —         |                             |  |
| н1606O                               | —  | — | —         | 511 225,58   | 2 252 521,24 | —         |                             |  |
| н1607O                               | —  | — | —         | 511 227,76   | 2 252 516,29 | —         |                             |  |
| н1604O                               | —  | — | —         | 511 233,22   | 2 252 518,70 | —         |                             |  |

**2. Сведения о характеристиках объекта недвижимости с кадастровым номером** 73:19:083301:1101 :

| № п/п | Наименование характеристики | Значение характеристики |
|-------|-----------------------------|-------------------------|
|-------|-----------------------------|-------------------------|

| 1    | 2   | 3  |
|------|---|--|
| 1.   | Вид объекта недвижимости  | Здание   |
| 2.   | Ранее присвоенный государственный учетный номер (инвентарный) здания, сооружения, объекта незавершенного строительства  | —  |
| 3.   | Кадастровый номер земельного участка (земельных участков), в границах которого (которых) расположены здание, сооружение, объект незавершенного строительства                                      | 73:19:083301:21  |
| 4.   | Уникальный учетный номер кадастрового квартала, в границах которого расположены здание, сооружение, объект незавершенного строительства   | 73:19:083301   |
| 5.   | Адрес здания, сооружения, объекта незавершенного строительства  | —  |
| 5.1. | Сведения о местоположении здания, сооружения, объекта незавершенного строительства (при отсутствии адреса) в структурированном в соответствии с федеральной информационной адресной системой виде |  |
| 5.2. | Дополнительные сведения о местоположении  | Ульяновская область, р-н Ульяновский, снт "Малинка", участок 350 |
| 6.   | Иные сведения   | —  |

**3. Пояснения к сведениям об объекте недвижимости с кадастровым номером** 73:19:083301:1101 :

1. —

**1. Сведения о характерных точках контура объекта недвижимости с кадастровым номером** 73:19:083301:1104 :

Система координат МСК-55, зона 2 Зона № 2

| Обозначение характерных точек границ | Содержатся в Едином государственном реестре недвижимости |   |           | Определены в ходе выполнения комплексных кадастровых работ |              |           | Метод определения координат | Формулы, примененные для расчета средней квадратической погрешности определения координат характерных точек (Mt), м, с подставленными в такие формулы значениями и итоговые (вычисленные) значения Mt, м |
|--------------------------------------|--|---|-----------|--|--------------|-----------|-----------------------------|--|
|                                      | координаты, м  |   | Радиус, м | координаты, м  |              | Радиус, м |                             |  |
|                                      | X  | Y | R         | X  | Y            | R         |                             |  |
| 1                                    | 2  | 3 | 4         | 5  | 6            | 7         | 8                           | 9  |
| n13O                                 | —  | — | —         | 512 144,68   | 2 252 957,66 | —         | —                           | Mt   |
| n14O                                 | —  | — | —         | 512 142,92   | 2 252 962,21 | —         |                             |  |
| n15O                                 | —  | — | —         | 512 134,41   | 2 252 958,92 | —         |                             |  |
| n16O                                 | —  | — | —         | 512 136,17   | 2 252 954,37 | —         |                             |  |





| 1     | 2 | 3 | 4 | 5          | 6            | 7 | 8 | 9  |
|-------|---|---|---|------------|--------------|---|---|----|
| н5320 | — | — | — | 511 802,56 | 2 252 731,34 | — | — | Мт |
| н5330 | — | — | — | 511 800,43 | 2 252 735,83 | — |   |    |
| н5340 | — | — | — | 511 794,51 | 2 252 733,02 | — |   |    |
| н5350 | — | — | — | 511 796,64 | 2 252 728,53 | — |   |    |
| н5320 | — | — | — | 511 802,56 | 2 252 731,34 | — |   |    |

**2. Сведения о характеристиках объекта недвижимости с кадастровым номером** 73:19:083301:1105 :

| № п/п | Наименование характеристики   | Значение характеристики  |
|-------|---|--|
| 1     | 2   | 3  |
| 1.    | Вид объекта недвижимости  | Здание   |
| 2.    | Ранее присвоенный государственный учетный номер (инвентарный) здания, сооружения, объекта незавершенного строительства  | Условный номер 73/001/145/2016-979                               |
| 3.    | Кадастровый номер земельного участка (земельных участков), в границах которого (которых) расположены здание, сооружение, объект незавершенного строительства                                      | 73:19:083301:158   |
| 4.    | Уникальный учетный номер кадастрового квартала, в границах которого расположены здание, сооружение, объект незавершенного строительства   | 73:19:083301   |
| 5.    | Адрес здания, сооружения, объекта незавершенного строительства  | —  |
| 5.1.  | Сведения о местоположении здания, сооружения, объекта незавершенного строительства (при отсутствии адреса) в структурированном в соответствии с федеральной информационной адресной системой виде |  |
| 5.2.  | Дополнительные сведения о местоположении  | Ульяновская область, р-н Ульяновский, СНТ "Малинка", участок 142 |
| 6.    | Иные сведения   | —  |

**3. Пояснения к сведениям об объекте недвижимости с кадастровым номером** 73:19:083301:1105 :

|    |   |
|----|---|
| 1. | — |
|----|---|

**1. Сведения о характерных точках контура объекта недвижимости с кадастровым номером** 73:19:083301:1106 :

| Система координат                    |  | МСК-55, зона 2 |           |  |              |           | Зона № <u>2</u>             |  |
|--------------------------------------|--|----------------|-----------|--|--------------|-----------|-----------------------------|--|
| Обозначение характерных точек границ | Содержатся в Едином государственном реестре недвижимости |                |           | Определены в ходе выполнения комплексных кадастровых работ |              |           | Метод определения координат | Формулы, примененные для расчета средней квадратической погрешности определения координат характерных точек (Mt), м, с подставленными в такие формулы значениями и итоговые (вычисленные) значения Mt, м |
|                                      | координаты, м  |                | Радиус, м | координаты, м  |              | Радиус, м |                             |  |
|                                      | X  | Y              | R         | X  | Y            | R         |                             |  |
| 1                                    | 2  | 3              | 4         | 5  | 6            | 7         | 8                           | 9  |
| н5280                                | —  | —              | —         | 511 803,78   | 2 252 731,92 | —         | —                           | Mt   |
| н5290                                | —  | —              | —         | 511 807,32   | 2 252 733,60 | —         |                             |  |
| н5300                                | —  | —              | —         | 511 805,19   | 2 252 738,09 | —         |                             |  |
| н5310                                | —  | —              | —         | 511 801,65   | 2 252 736,41 | —         |                             |  |
| н5280                                | —  | —              | —         | 511 803,78   | 2 252 731,92 | —         |                             |  |

**2. Сведения о характеристиках объекта недвижимости с кадастровым номером** 73:19:083301:1106 :

| № п/п | Наименование характеристики   | Значение характеристики  |
|-------|---|--|
| 1     | 2   | 3  |
| 1.    | Вид объекта недвижимости  | Сооружение   |
| 2.    | Ранее присвоенный государственный учетный номер (инвентарный) здания, сооружения, объекта незавершенного строительства  | Условный номер 73/001/145/2016-980   |
| 3.    | Кадастровый номер земельного участка (земельных участков), в границах которого (которых) расположены здание, сооружение, объект незавершенного строительства                                      | 73:19:083301:158   |
| 4.    | Уникальный учетный номер кадастрового квартала, в границах которого расположены здание, сооружение, объект незавершенного строительства   | 73:19:083301   |
| 5.    | Адрес здания, сооружения, объекта незавершенного строительства  | —  |
| 5.1.  | Сведения о местоположении здания, сооружения, объекта незавершенного строительства (при отсутствии адреса) в структурированном в соответствии с федеральной информационной адресной системой виде | Российская Федерация, Ульяновская область, Ульяновский р-н, Малинка снт, д 142 |
| 5.2.  | Дополнительные сведения о местоположении  | —  |

|    |               |   |
|----|---------------|---|
| 1  | 2             | 3 |
| 6. | Иные сведения | — |

**3. Пояснения к сведениям об объекте недвижимости с кадастровым номером** 73:19:083301:1106 :

|    |   |
|----|---|
| 1. | — |
|----|---|

**1. Сведения о характерных точках контура объекта недвижимости с кадастровым номером** 73:19:083301:1107 :

|                   |                       |                 |
|-------------------|-----------------------|-----------------|
| Система координат | <u>МСК-55, зона 2</u> | Зона № <u>2</u> |
|-------------------|-----------------------|-----------------|

| Обозначение характерных точек границ | Содержатся в Едином государственном реестре недвижимости |   |           | Определены в ходе выполнения комплексных кадастровых работ |              |           | Метод определения координат | Формулы, примененные для расчета средней квадратической погрешности определения координат характерных точек (Mt), м, с подставленными в такие формулы значениями и итоговые (вычисленные) значения Mt, м |
|--------------------------------------|--|---|-----------|--|--------------|-----------|-----------------------------|--|
|                                      | координаты, м  |   | Радиус, м | координаты, м  |              | Радиус, м |                             |  |
|                                      | X  | Y | R         | X  | Y            | R         |                             |  |
| 1                                    | 2  | 3 | 4         | 5  | 6            | 7         | 8                           | 9  |
| н15720                               | —  | — | —         | 511 283,12   | 2 252 545,18 | —         | —                           | Mt   |
| н15730                               | —  | — | —         | 511 280,97   | 2 252 549,23 | —         |                             |  |
| н15740                               | —  | — | —         | 511 275,02   | 2 252 546,08 | —         |                             |  |
| н15750                               | —  | — | —         | 511 277,16   | 2 252 542,03 | —         |                             |  |
| н15720                               | —  | — | —         | 511 283,12   | 2 252 545,18 | —         |                             |  |

**2. Сведения о характеристиках объекта недвижимости с кадастровым номером** 73:19:083301:1107 :

| № п/п | Наименование характеристики  | Значение характеристики            |
|-------|--|------------------------------------|
| 1     | 2  | 3                                  |
| 1.    | Вид объекта недвижимости   | Здание                             |
| 2.    | Ранее присвоенный государственный учетный номер (инвентарный) здания, сооружения, объекта незавершенного строительства                                       | Условный номер 73/001/043/2016-500 |
| 3.    | Кадастровый номер земельного участка (земельных участков), в границах которого (которых) расположены здание, сооружение, объект незавершенного строительства | 73:19:083301:332                   |
| 4.    | Уникальный учетный номер кадастрового квартала, в границах которого расположены здание, сооружение, объект незавершенного строительства                      | 73:19:083301                       |



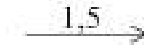



| 1  | 2   | 3   |
|--|---|---|
| 5.   | Адрес здания, сооружения, объекта незавершенного строительства  | —   |
| 5.1.   | Сведения о местоположении здания, сооружения, объекта незавершенного строительства (при отсутствии адреса) в структурированном в соответствии с федеральной информационной адресной системой виде |   |
| 5.2.   | Дополнительные сведения о местоположении  | Ульяновская область, г. Ульяновск, снт Малинка, уч. 330 |
| 6.   | Иные сведения   | —   |
| <b>3. Пояснения к сведениям об объекте недвижимости с кадастровым номером <u>73:19:083301:1107</u> :</b> |   |   |
| 1.   | —   |   |

### Схема геодезических построений



Масштаб 1:18 500

#### Условные обозначения:

-  Стрелка - номер, название пункта ГГС, ОМС
-  - направление геодезических построений при создании съёмочного обоснования
-  1,5 - направление и расстояние от точки съёмочного обоснования до характерных точек земельного участка
-  - точка съёмочного обоснования
-  - вновь образованная или уточненная часть границы земельного участка; часть контура здания, сооружения, объекта незавершенного строительства, образованного проекцией вновь образованного наземного конструктивного элемента здания, сооружения, объекта незавершенного строительства
-  :15 - кадастровый номер земельных участков, являющихся объектом кадастровых работ

## Схема границ земельных участков



Масштаб 1:5 200

**Условные обозначения:**

- н73У . - Обозначение новой точки границы земельного участка
- <sub>7</sub> - Существующая точка границы земельного участка, сведения о которой содержатся в ЕГРН
- <sub>5</sub> - Прекращающая существование точка границы земельного участка
- (red) - вновь образованная или уточненная часть границы земельного участка; часть контура здания, сооружения, объекта незавершенного строительства, образованного проекцией вновь образованного наземного конструктивного элемента здания, сооружения, объекта незавершенного строительства
- (black) - существующая часть границы, имеющиеся в ЕГРН сведения о которой достаточны для определения ее местоположения
- :15 - кадастровый номер объектов комплексных кадастровых работ
- :192 - Кадастровый номер земельного участка, учтенного в ЕГРН
- :994 - Кадастровый номер и границы объектов капитального строительства, сведения о которых содержатся в ЕГРН
- 73:19:083301 - Номер и граница кадастрового квартала

# Схема границ земельных участков

Лист 2



Масштаб 1:1 700

## Условные обозначения:

- н73У .** - Обозначение новой точки границы земельного участка
- 7** - Существующая точка границы земельного участка, сведения о которой содержатся в ЕГРН
- 5** - Прекращающая существование точка границы земельного участка
- (красная линия) - вновь образованная или уточненная часть границы земельного участка; часть контура здания, сооружения, объекта незавершенного строительства, образованного проекцией вновь образованного наземного конструктивного элемента здания, сооружения, объекта незавершенного строительства
- (черная линия) - существующая часть границы, имеющиеся в ЕГРН сведения о которой достаточны для определения ее местоположения
- :15** - кадастровый номер объектов комплексных кадастровых работ
- :192** - Кадастровый номер земельного участка, учтенного в ЕГРН
- :994** - Кадастровый номер и границы объектов капитального строительства, сведения о которых содержатся в ЕГРН
- 73:19:083301** - Номер и граница кадастрового квартала



## Схема границ земельных участков



Масштаб 1:1 700

**Условные обозначения:**

- н73У . - Обозначение новой точки границы земельного участка
- 7 - Существующая точка границы земельного участка, сведения о которой содержатся в ЕГРН
- 5 - Прекращающая существование точка границы земельного участка
- - вновь образованная или уточненная часть границы земельного участка; часть контура здания, сооружения, объекта незавершенного строительства, образованного проекцией вновь образованного наземного конструктивного элемента здания, сооружения, объекта незавершенного строительства
- - существующая часть границы, имеющиеся в ЕГРН сведения о которой достаточны для определения ее местоположения
- :15 - кадастровый номер объектов комплексных кадастровых работ
- :192 - Кадастровый номер земельного участка, учтенного в ЕГРН
- :994 - Кадастровый номер и границы объектов капитального строительства, сведения о которых содержатся в ЕГРН
- 73:19:083301 - Номер и граница кадастрового квартала

## Схема границ земельных участков

Лист 4

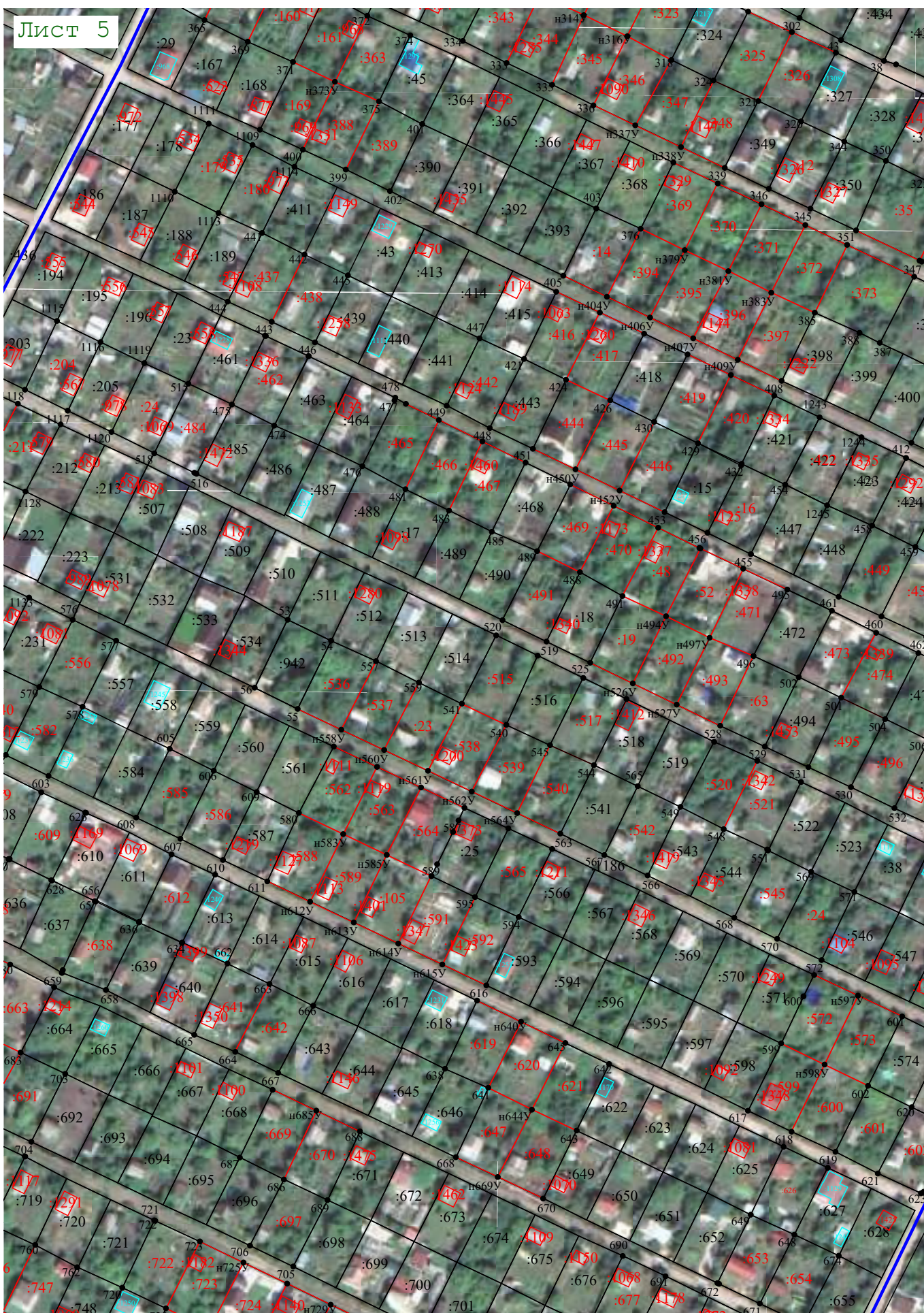


Масштаб 1:1 700

**Условные обозначения:**

- н73У . - Обозначение новой точки границы земельного участка
- 7 - Существующая точка границы земельного участка, сведения о которой содержатся в ЕГРН
- 5 - Прекращающая существование точка границы земельного участка
- (красная линия) - вновь образованная или уточненная часть границы земельного участка; часть контура здания, сооружения, объекта незавершенного строительства, образованного проекцией вновь образованного наземного конструктивного элемента здания, сооружения, объекта незавершенного строительства
- (черная линия) - существующая часть границы, имеющиеся в ЕГРН сведения о которой достаточны для определения ее местоположения
- :15 - кадастровый номер объектов комплексных кадастровых работ
- :192 - Кадастровый номер земельного участка, учтенного в ЕГРН
- ▭ :994 - Кадастровый номер и границы объектов капитального строительства, сведения о которых содержатся в ЕГРН
- 73:19:083301 - Номер и граница кадастрового квартала

## Схема границ земельных участков



Масштаб 1:1 700

### Условные обозначения:

- н73У . - Обозначение новой точки границы земельного участка
- 7 - Существующая точка границы земельного участка, сведения о которой содержатся в ЕГРН
- 5 - Прекращающая существование точка границы земельного участка
- - вновь образованная или уточненная часть границы земельного участка; часть контура здания, сооружения, объекта незавершенного строительства, образованного проекцией вновь образованного наземного конструктивного элемента здания, сооружения, объекта незавершенного строительства
- - существующая часть границы, имеющиеся в ЕГРН сведения о которой достаточны для определения ее местоположения
- :15 - кадастровый номер объектов комплексных кадастровых работ
- :192 - Кадастровый номер земельного участка, учтенного в ЕГРН
- :994 - Кадастровый номер и границы объектов капитального строительства, сведения о которых содержатся в ЕГРН
- 73:19:083301 - Номер и граница кадастрового квартала

## Схема границ земельных участков



Масштаб 1:1 700

**Условные обозначения:**

- н73У . - Обозначение новой точки границы земельного участка
- 7 - Существующая точка границы земельного участка, сведения о которой содержатся в ЕГРН
- 5 - Прекращающая существование точка границы земельного участка
- (красная линия) - вновь образованная или уточненная часть границы земельного участка; часть контура здания, сооружения, объекта незавершенного строительства, образованного проекцией вновь образованного наземного конструктивного элемента здания, сооружения, объекта незавершенного строительства
- (черная линия) - существующая часть границы, имеющиеся в ЕГРН сведения о которой достаточны для определения ее местоположения
- :15 - кадастровый номер объектов комплексных кадастровых работ
- :192 - Кадастровый номер земельного участка, учтенного в ЕГРН
- :994 (в синем треугольнике) - Кадастровый номер и границы объектов капитального строительства, сведения о которых содержатся в ЕГРН
- 73:19:083301 - Номер и граница кадастрового квартала

Схема границ земельных участков

Лист 7



Масштаб 1:1 700

Условные обозначения:

- н73У . - Обозначение новой точки границы земельного участка
- 7 - Существующая точка границы земельного участка, сведения о которой содержатся в ЕГРН
- 5 - Прекращающая существование точка границы земельного участка
- - вновь образованная или уточненная часть границы земельного участка; часть контура здания, сооружения, объекта незавершенного строительства, образованного проекцией вновь образованного наземного конструктивного элемента здания, сооружения, объекта незавершенного строительства
- - существующая часть границы, имеющиеся в ЕГРН сведения о которой достаточны для определения ее местоположения
- :15 - кадастровый номер объектов комплексных кадастровых работ
- :192 - Кадастровый номер земельного участка, учтенного в ЕГРН
- :994 - Кадастровый номер и границы объектов капитального строительства, сведения о которых содержатся в ЕГРН
- 73:19:083301 - Номер и граница кадастрового квартала

Схема границ земельных участков



Масштаб 1:1 700

Условные обозначения:

- н73У . - Обозначение новой точки границы земельного участка
- 7 - Существующая точка границы земельного участка, сведения о которой содержатся в ЕГРН
- 5 - Прекращающая существование точка границы земельного участка
- (red line) - вновь образованная или уточненная часть границы земельного участка; часть контура здания, сооружения, объекта незавершенного строительства, образованного проекцией вновь образованного наземного конструктивного элемента здания, сооружения, объекта незавершенного строительства
- (black line) - существующая часть границы, имеющиеся в ЕГРН сведения о которой достаточны для определения ее местоположения
- :15 - кадастровый номер объектов комплексных кадастровых работ
- :192 - Кадастровый номер земельного участка, учтенного в ЕГРН
- :994 (blue line) - Кадастровый номер и границы объектов капитального строительства, сведения о которых содержатся в ЕГРН
- 73:19:083301 - Номер и граница кадастрового квартала